

# Interne notater

STATISTISK SENTRALBYRÅ

83/43

15. desember 1983

NORMATIVT ARBEIDSREISEOMLAND TIL  
UTVALGTE TETTSTEDER OG SENTRA

DEL II

VEST-AGDER

av

Ole Ragnar Langen

INNHOOLD

	Side
Figurregister .....	1
Tabellregister .....	1
1. Innledning .....	2
2. Spesielle merknader for Vest-Agder .....	2

## FIGURREGISTER

	Side
1. Arbeidsreiseomlandene til de utvalgte tettstedene/sentrene i Vest-Agder. M 1:1 mill. ....	4

## TABELLREGISTER

1. Folketall i tettstedene og innenfor omlandene til de utvalgte tettstedene/sentrene .....	3
2. Grunnkretser som faller innenfor omlandene til de utvalgte tettstedene/sentrene .....	9
3. Grunnkretsenes sentralitet. Kommune .....	12
4. Grunnkretser utenfor omlandet til de utvalgte tettstedene/sentrene og folketallet i disse. Kommune .....	21

## 1. INNLEDNING

Statistisk Sentralbyrå har bygd opp en kretsdatabank med data fra perioden rundt 1980. Kretsdatabanken består i første omgang av data fra folke- og bolig tellingen 1980, landbrukstellingene 1979 og normative arbeidsreiseomland til utvalgte tettsteder/sentra. Arbeidet med å bygge opp denne siste er gjort med støtte fra Miljøverndepartementet.

Dette notatet er en tabell- og figurpublikasjon og en videreføring av Interne notater nr. 83/21. Normativt arbeidsreiseomland til utvalgte tettsteder og sentra, Del I. Del I inneholder en beskrivelse og vurdering av metode og gjennomføring av prosjektet. Del II vil bli gitt ut med et hefte for hvert fylke, med unntak av Akershus og Oslo som er slått sammen til ett hefte.

Med normativt arbeidsreiseomland menes maksimal akseptabel daglig arbeidsreiseavstand. I denne undersøkelsen er maksimal arbeidsreiseavstand satt til 45 min. Ved valg av transportmiddel er valgt raskeste transportmiddel forutsatt tilstrekkelig hyppighet og ikke urimelige høye kostnader. Vanligvis er derfor personbil nyttet ved beregningene. Hastighetene for personbil på riksvegene er fastlagt av vegkontorene i fylkene. Der en må bruke offentlige transportmidler er Rutebok for Norge nyttet. Det er lagt inn hastighetsbegrensninger for vegstrekninger som passerer tettsteder. Normalt vil det ta noe tid å komme til og fra transportmiddelet en nytter. Denne tiden er beregnet skjønsmessig. Utvalget av tettsteder/sentra er foretatt på grunnlag av de tettsteder/sentra som var nyttet i Fossan<sup>1)</sup> sin undersøkelse. Utvalget er utvidet noe etter samråd med plan- og utbyggingsavdelingen i fylkeskommunen. Arbeidsreiseomlandene er tegnet inn på kart i målestokk 1:250 000 (Bosettingskartene) og digitalisert fra samme kartverk.

En nærmere beskrivelse av framgangsmåten er gjort i Interne notater 83/21.

## 2. SPESIELLE MERKNADER FOR VEST-AGDER

I denne undersøkelsen er det tatt med 3 nye tettsteder og sentra, alle i Kristiansand. Det er Mosby, Vågsbygd og Randesund som alle er betydelige arbeidsplasskonsentrasjoner.

Tingvatn i Hægebostad var nyttet som sentrum i undersøkelsen hos Fossan. I denne undersøkelsen blir Birkeland i Hægebostad nyttet. Ellers skal Kyrkjebygda svare til Aseral og Lyngdal til Alleen hos Fossan.

Vågsbygd og Randesund er ikke egne tettsteder, men ligger innenfor Kristiansand tettsted.

Innenfor tettstedet Kristiansand er fartsgrensa satt til 30 km/t.

På grensa mellom Aust- og Vest-Agder er hastighetene på noen riksveger satt noe forskjellig. Dette kan skyldes reelle forskjeller på vegstandarden. Vegene det gjelder er E18 der hastigheten er satt til 70 km/t på Aust-Agder-sida, mot 80 km/t på Vest-Agder-sida, R 9 og 39 der hastighetene er satt til henholdsvis 60 og 50 km/t og R 403 med hastigheter 70 og 50 km/t. Videre er hastighetene på riksvegene 9 og 45 satt noe forskjellig på grnsa mellom Rogaland og Vest-Agder, nemlig 60 og 70 km/t for riksveg 45 og 70 og 60 km/t for riksveg 9.

Et av prinsippene var at bare kretser der befolkningstygdepunktet lå innenfor omlandet til tettstedet/senteret skulle være med. I grunnkrets 0403 i Kvinesdal måtte dette prinsippet fravikes da en måtte kjøre innom denne kretsen for å komme til neste krets der befolkningstygdepunktet ligger innenfor omlandet til tettstedet/senteret. Befolkningstygdepunktet i grunnkrets 0403 ligger utenfor omlandet til tettstedet.

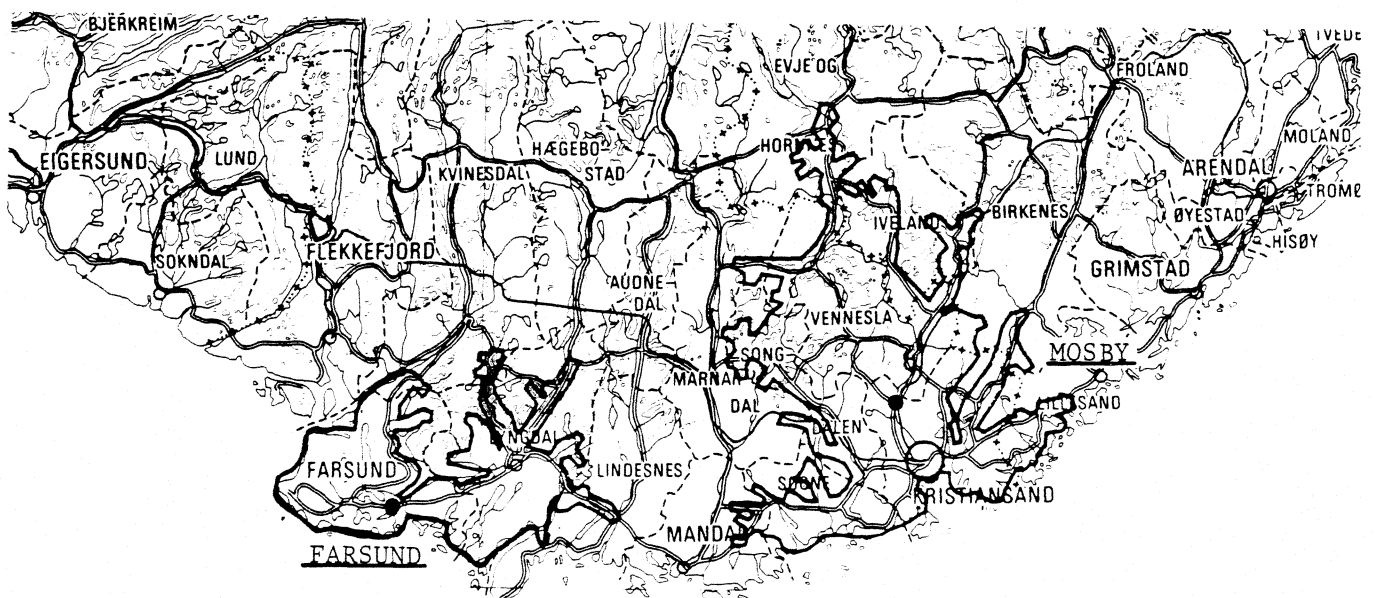
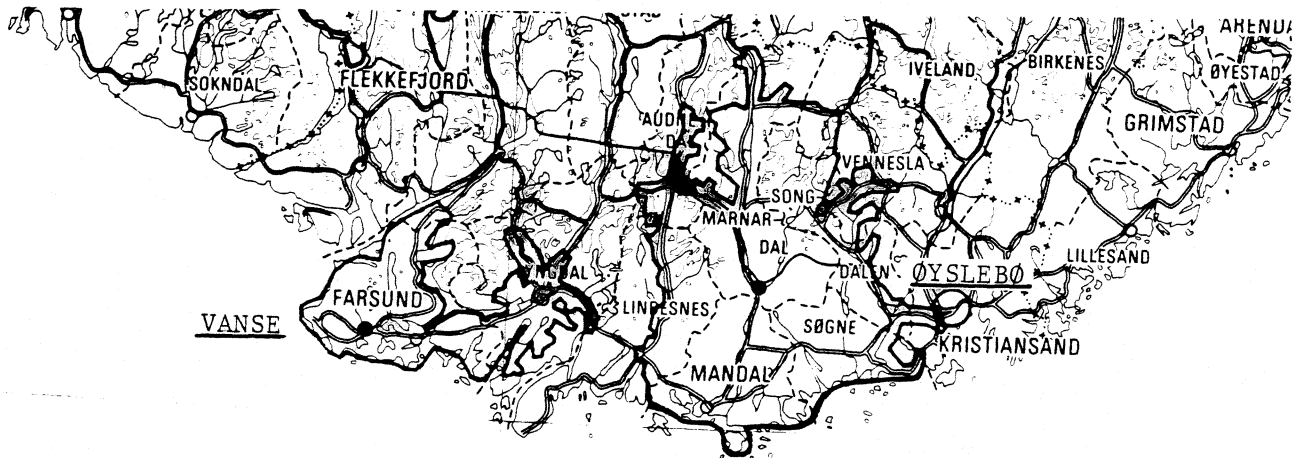
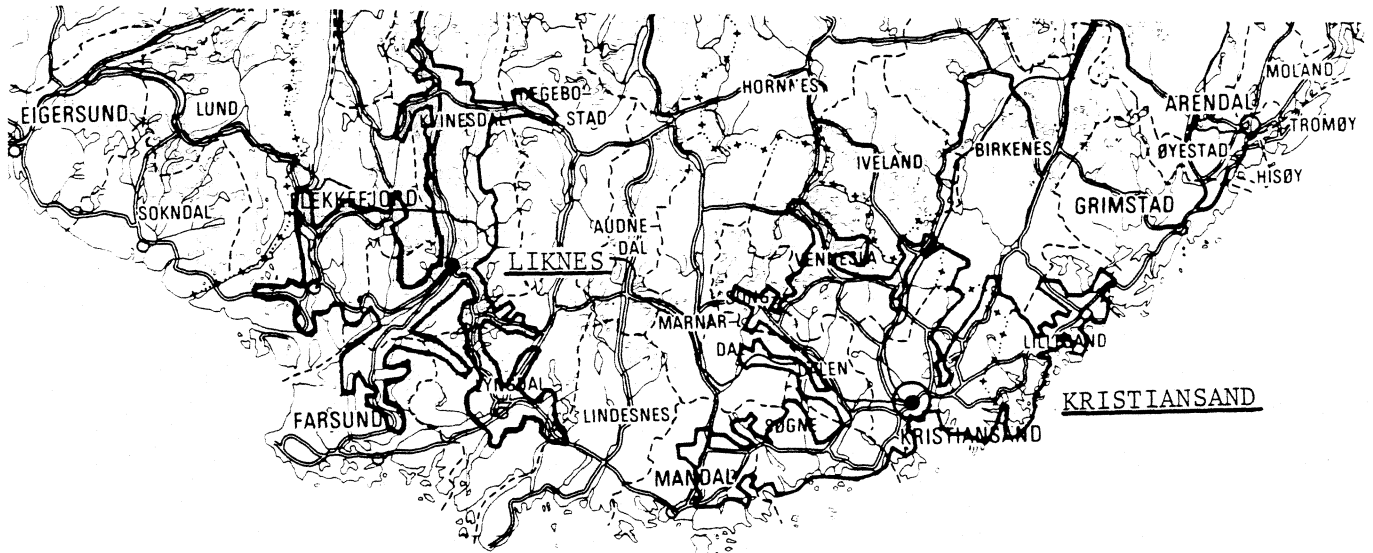
1) Bjørn Fossan: Senterstrukturen i Norge, Miljøverndepartementet 1975.

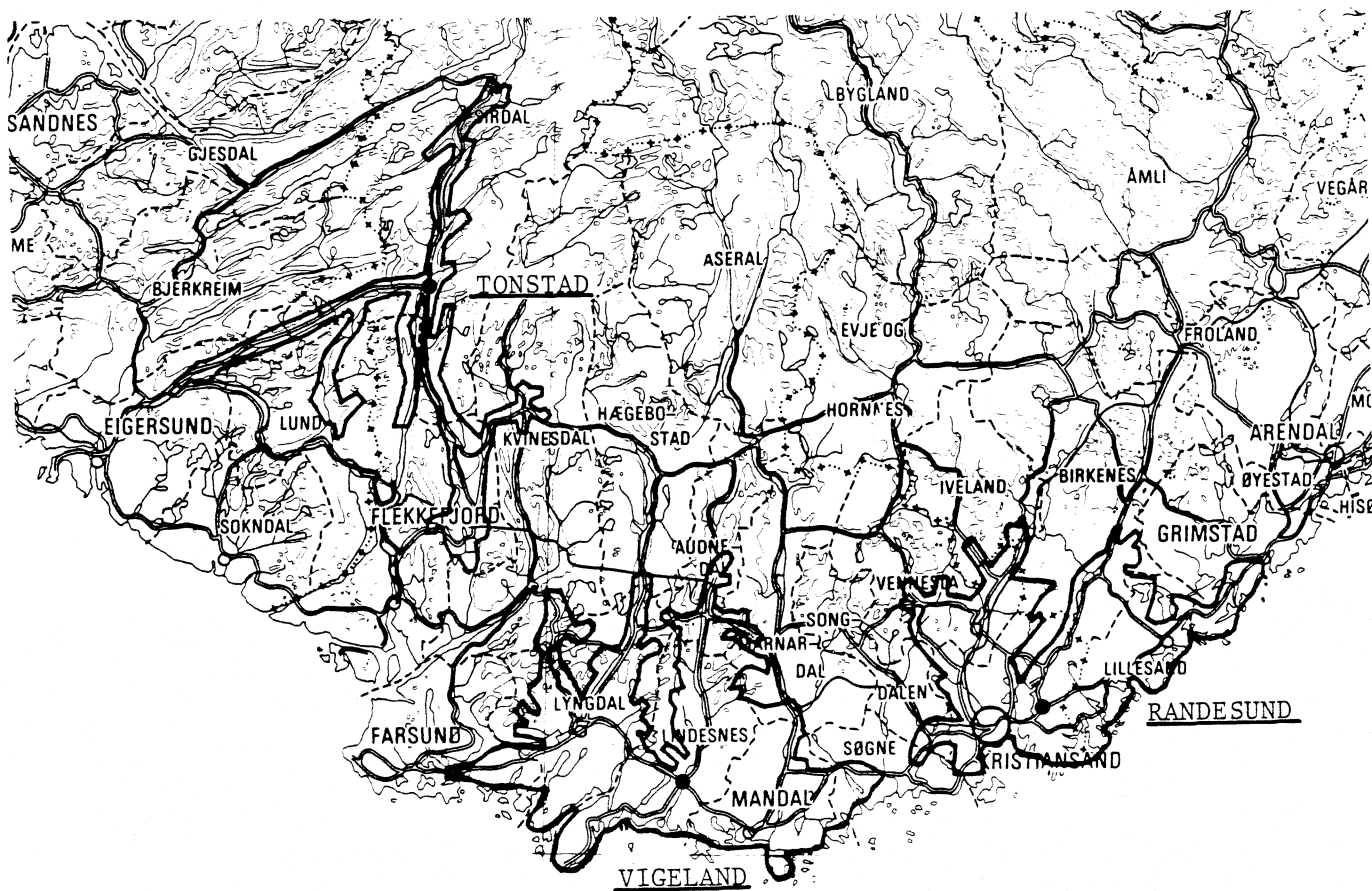
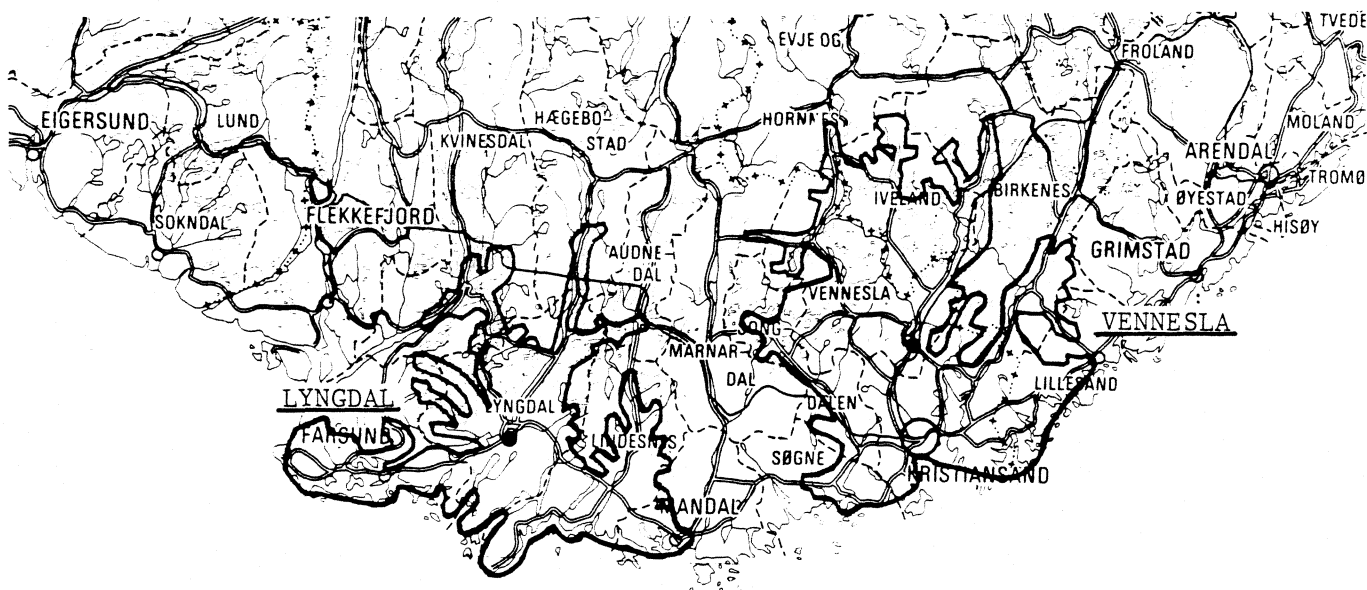
Tabell 1. Folketall i tettstedene og innenfor omlandene til de utvalgte tettstedene/sentrene

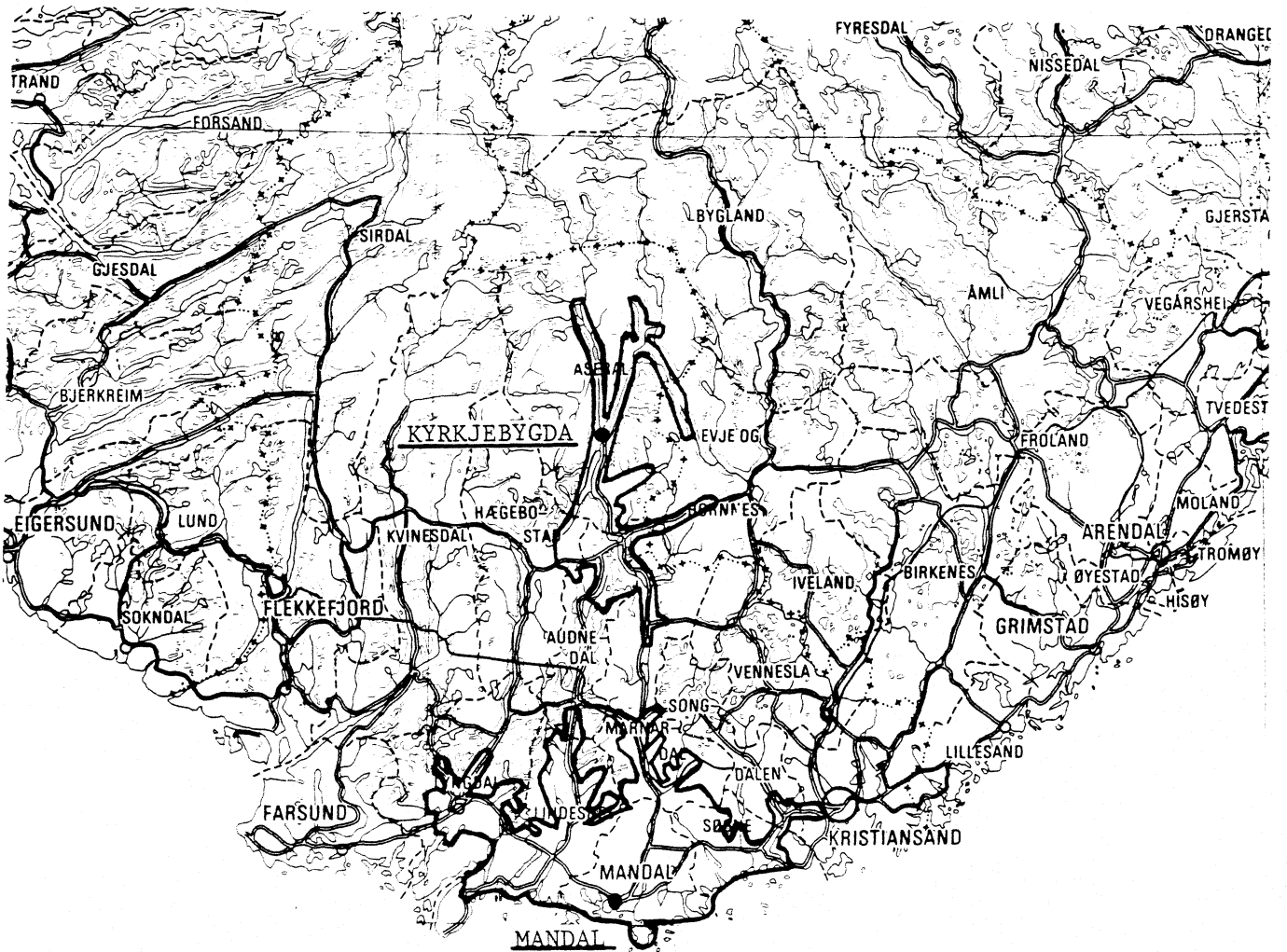
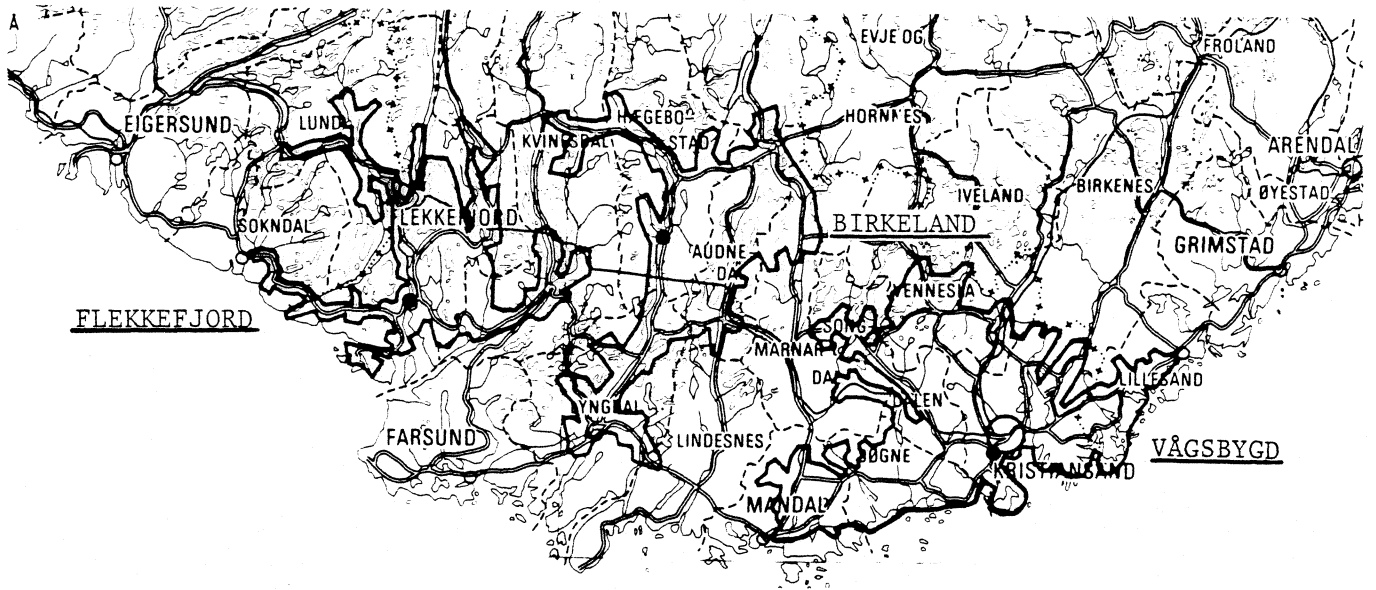
Tettsteder/senter		Kommune	Folketall i	Folketall innenfor
Nr.	Navn	Navn	tettstedene 1980	omlandene 1980
4001	Skålevik	Kristiansand	564	22 352
4002	Kristiansand <sup>1)</sup>	Kristiansand	50 703	89 092
4004	Mosby	Kristiansand	1 104	84 857
9400	Vågsbygd	Kristiansand	-	84 610
9401	Randesund	Kristiansand	-	86 333
4011	Mandal	Mandal	8 307	34 756
4021	Farsund	Farsund	3 164	16 511
4022	Vanse	Farsund	1 833	14 740
4023	Vestbygda	Farsund	1 067	9 496
4031	Flekkefjord	Flekkefjord	5 255	16 740
4042	Vennesla	Vennesla	7 898	85 126
4051	Nodeland	Songdalen	1 724	89 398
4061	Søgne	Søgne	4 607	91 175
4071	Øyslebø	Marnardal	388	39 630
9402	Kyrkjebygda	Åseral	-	1 706
9403	Konsmo	Audnedal	-	15 581
9404	Byremo	Audnedal	-	8 991
4082	Vigeland	Lindesnes	1 059	27 274
4091	Lyngdal	Lyngdal	3 990	30 900
9405	Birkeland	Hægebostad	-	8 933
4102	Liknes	Kvinesdal	2 099	17 555
4111	Tonstad	Sirdal	661	2 829

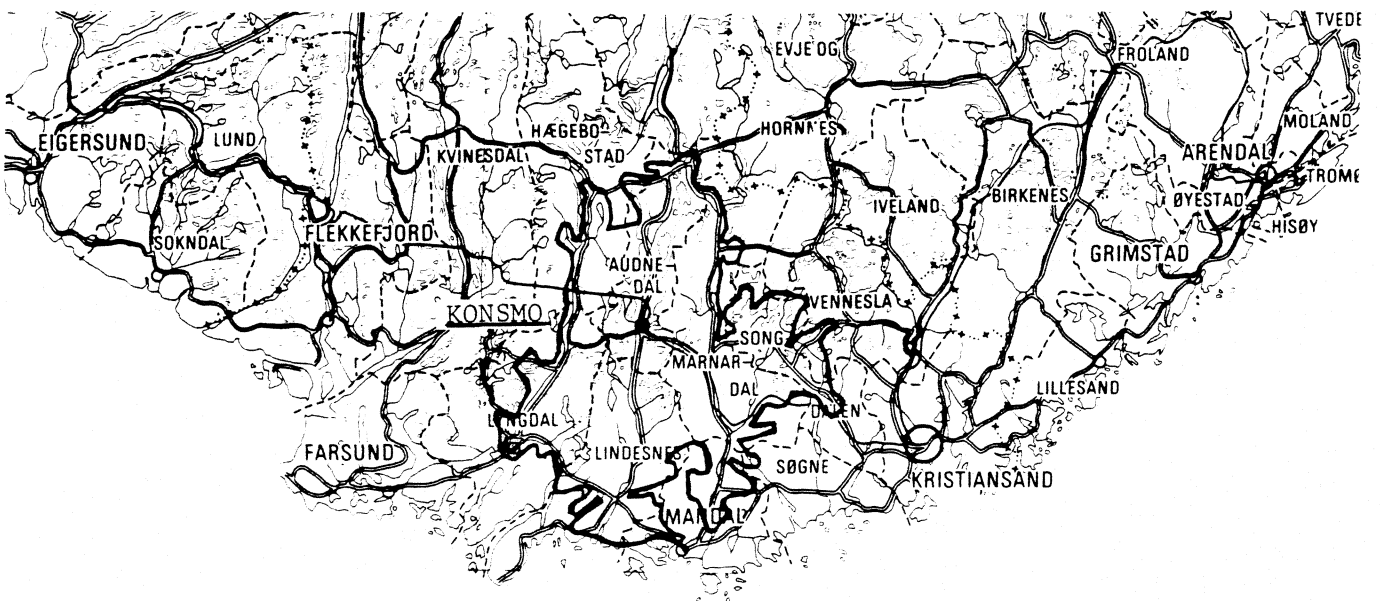
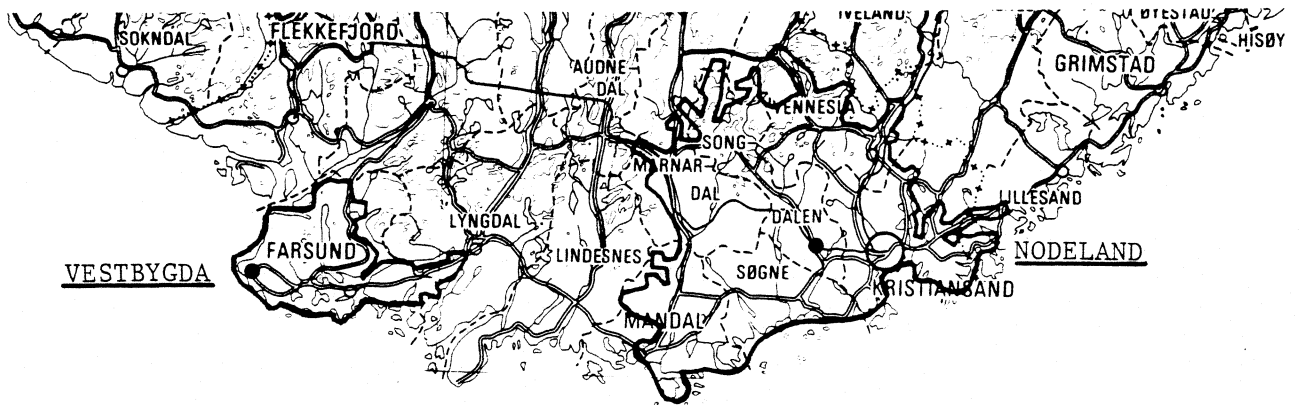
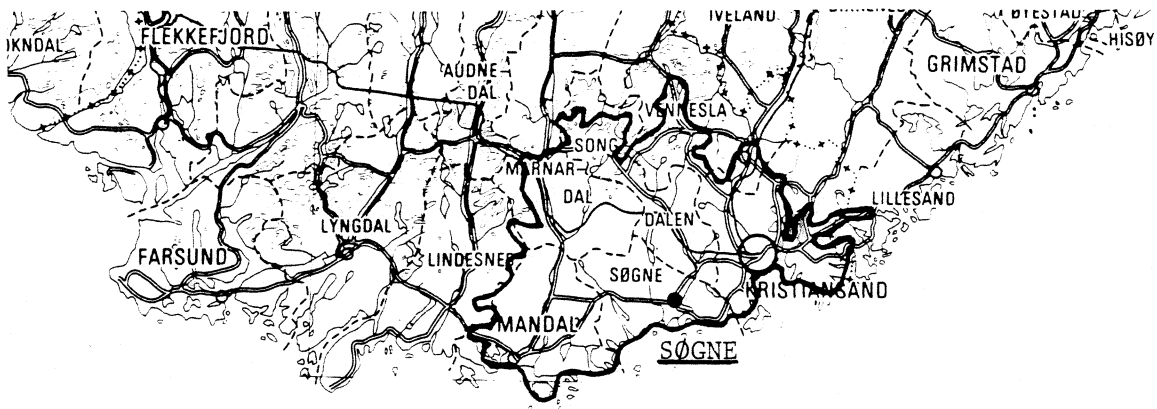
1) Tettstedet strekker seg inn i flere kommuner.

Figur 1. Arbeidsreiseomlandene til de utvalgte tettstedene/sentrene i Vest-Agder. M 1:1 mill.

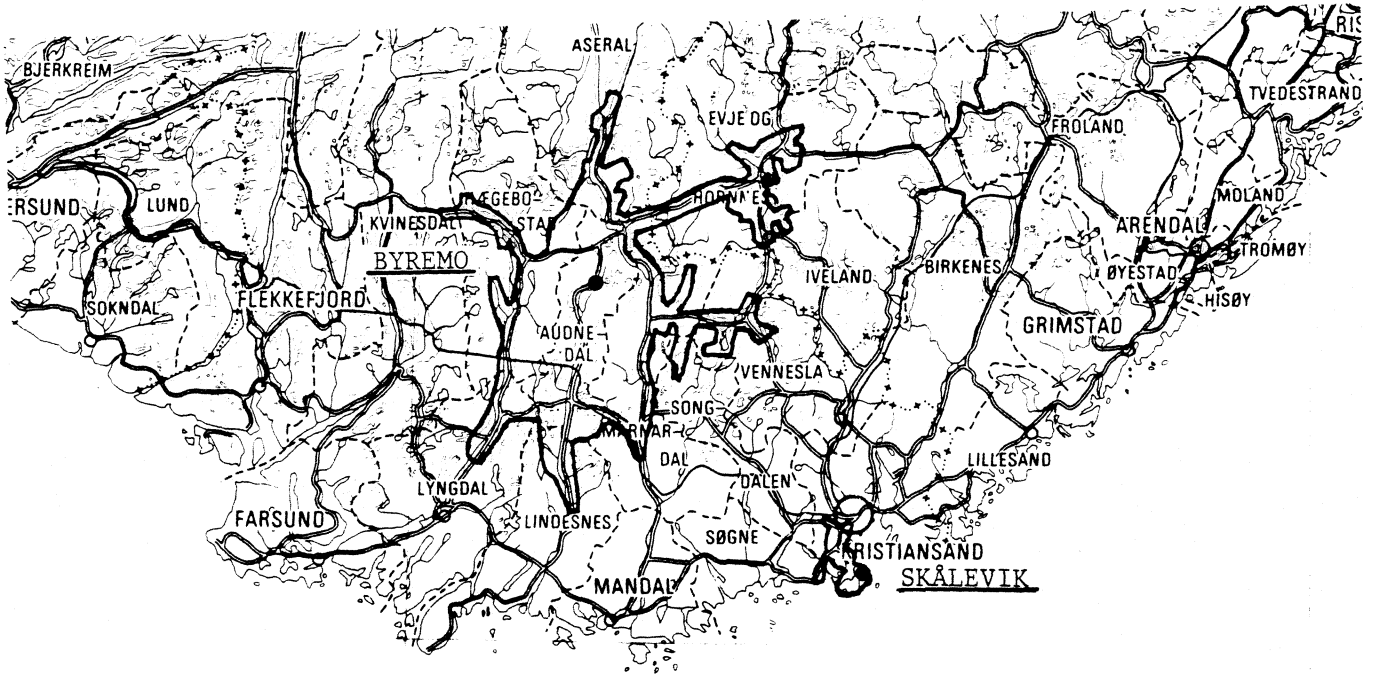












TABELL 2. GRUNNKRETSENER SOM FALLER INNENFOR OMLANDENE TIL DE UTVALGTE TETTSTEDENE/SENTRENE

## 4001 SKÅLEVİK

1001 KRISTIANSAND : 0101 - 0103, 0201 - 0209, 0301 - 0311, 0401 - 0410, 0501 - 0504, 0507,  
0601 - 0603, 0703

## 4002 KRISTIANSAND

0926 LILLESAND : 0101 - 0108, 0202 - 0227  
0928 BIRKENES : 0101 - 0102  
1001 KRISTIANSAND : 0201 - 0209, 0301 - 0311, 0401 - 0411, 0501 - 0505, 0507, 0601 - 0605,  
0701 - 0706, 0708 - 0710, 0801 - 0805, 0901 - 0917, 1101 - 1111, 1201 - 1204,  
1301 - 1302, 1304 - 1305, 1401 - 1405, 1501 - 1502, 1601 - 1607, 1701 - 1706,  
1801 - 1808, 1902 - 1905  
1002 MANDAL : 0603 - 0604, 0607, 0701 - 0706  
1014 VENNESLA : 0103 - 0108, 0201 - 0203, 0301 - 0302, 0401 - 0403  
1017 SONGDALEN : 0106 - 0107, 0201 - 0206, 0301 - 0307, 0401 - 0405  
1018 SØGNE : 0102 - 0106, 0108 - 0109, 0111 - 0119, 0201 - 0214  
1021 MARNARDAL : 0104

## 4004 MOSBY

0926 LILLESAND : 0101 - 0102, 0105 - 0108, 0203  
0928 BIRKENES : 0101 - 0103  
0935 IVELAND : 0101 - 0103, 0105 - 0106  
0937 EVJE OG HORNNES : 0104, 0205 - 0206, 0208, 0211  
1001 KRISTIANSAND : 0201 - 0209, 0301 - 0311, 0401 - 0411, 0501 - 0505, 0507, 0601 - 0605,  
0701 - 0706, 0708 - 0710, 0801 - 0805, 0901 - 0917, 1101 - 1111, 1201 - 1204,  
1301 - 1302, 1304 - 1305, 1401 - 1405, 1501 - 1502, 1601 - 1607, 1701 - 1706,  
1801 - 1808, 1902 - 1905  
1002 MANDAL : 0701, 0703  
1014 VENNESLA : 0101 - 0108, 0201 - 0203, 0301 - 0302, 0401 - 0403  
1017 SONGDALEN : 0102 - 0107, 0201 - 0206, 0301 - 0307, 0401 - 0405  
1018 SØGNE : 0101 - 0106, 0108 - 0109, 0111 - 0119, 0201 - 0209, 0211 - 0214

## 4011 MANDAL

1001 KRISTIANSAND : 0501 - 0505, 0507, 0603, 0605  
1002 MANDAL : 0101 - 0110, 0201, 0301 - 0303, 0401 - 0406, 0601 - 0608, 0701 - 0706,  
0801 - 0803, 0901 - 0903  
1017 SONGDALEN : 0304 - 0305, 0401 - 0405  
1018 SØGNE : 0101 - 0106, 0108 - 0109, 0111 - 0119, 0201 - 0214  
1021 MARNARDAL : 0101 - 0109  
1027 AUDNEDAL : 0102  
1029 LINDESNES : 0102 - 0122  
1032 LYNGDAL : 0102 - 0103, 0201 - 0203, 0303 - 0304

## 4021 FARSUND

1003 FARSUND : 0101 - 0118, 0201 - 0206, 0208 - 0210, 0212 - 0217, 0301 - 0310  
1029 LINDESNES : 0109, 0111 - 0112  
1032 LYNGDAL : 0101 - 0104, 0201 - 0204, 0301 - 0307  
1037 KVINESDAL : 0106, 0108

## 4022 VANSE

1003 FARSUND : 0101 - 0118, 0201 - 0206, 0208 - 0210, 0212 - 0217, 0301 - 0310  
1032 LYNGDAL : 0101 - 0103, 0201 - 0202, 0301 - 0304, 0306 - 0307  
1037 KVINESDAL : 0108

## 4023 VESTBYGDA

1003 FARSUND : 0101 - 0118, 0202 - 0206, 0208 - 0210, 0212 - 0217  
1032 LYNGDAL : 0302 - 0303

## 4031 FLEKKEFJORD

1004 FLEKKEFJORD : 0101 - 0103, 0105 - 0108, 0201 - 0206, 0301 - 0311, 0401 - 0414  
1037 KVINESDAL : 0101 - 0108, 0201 - 0206, 0301 - 0304, 0306 - 0307  
1111 SOKNDAL : 0110 - 0112, 0117  
1112 LUND : 0101 - 0106, 0201, 0203, 0304

## 4042 VENNESLA

0926 LILLESAND : 0101 - 0108, 0203 - 0204  
0928 BIRKENES : 0101 - 0111, 0201  
0935 IVELAND : 0101 - 0106  
1001 KRISTIANSAND : 0201 - 0209, 0301 - 0311, 0401 - 0411, 0501 - 0505, 0507, 0601 - 0605,  
0701 - 0706, 0708 - 0710, 0801 - 0805, 0901 - 0917, 1101 - 1111, 1201 - 1204,  
1301 - 1302, 1304 - 1305, 1401 - 1405, 1501 - 1502, 1601 - 1607, 1701 - 1706,  
1801 - 1808, 1902 - 1903, 1905  
1014 VENNESLA : 0101 - 0108, 0201 - 0203, 0301 - 0302, 0401 - 0403  
1017 SONGDALEN : 0103, 0105 - 0107, 0201 - 0206, 0301 - 0307, 0401 - 0405  
1018 SØGNE : 0101 - 0106, 0109, 0111 - 0119, 0201 - 0205, 0207 - 0208

## 4051 NODELAND

0926 LILLESAND : 0101  
1001 KRISTIANSAND : 0201 - 0209, 0301 - 0311, 0401 - 0411, 0501 - 0505, 0507, 0601 - 0605,  
0701 - 0706, 0708 - 0710, 0801 - 0805, 0901 - 0917, 1101 - 1111, 1201 - 1204,  
1301 - 1302, 1304 - 1305, 1401 - 1405, 1501, 1601, 1604, 1701 - 1706,  
1801 - 1808, 1902 - 1903, 1905  
1002 MANDAL : 0101 - 0110, 0406, 0601 - 0607, 0701 - 0706, 0801 - 0803, 0901 - 0903  
1014 VENNESLA : 0101, 0103 - 0108, 0201 - 0203, 0301 - 0302, 0401 - 0403  
1017 SONGDALEN : 0101 - 0107, 0201 - 0206, 0301 - 0307, 0401 - 0405

TABELL 2 (FORTS.). GRUNNKRETSER SOM FALLER INNENFOR OMLANDENE TIL DE UTVALGTE TETTSTEDENE/SENTRENE

4051 NODELAND		FORTS.			
1018 SØGNE	:	0101 - 0106,	0108 - 0109,	0111 - 0119,	0201 - 0214
1021 MARNARDAL	:	0101 - 0104,	0106 - 0109,	0111	
4061 SØGNE					
1001 KRISTIANSAND	:	0201 - 0209,	0301 - 0311,	0401 - 0411,	0501 - 0505, 0507, 0601 - 0605,
		0701 - 0706,	0708 - 0710,	0801 - 0805,	0901 - 0917, 1101 - 1111, 1201 - 1204,
		1301 - 1302,	1304 - 1305,	1401 - 1405,	1501, 1601, 1701 - 1706, 1801 - 1808,
		1902 - 1903,	1905		
1002 MANDAL	:	0101 - 0110,	0201,	0301 - 0303,	0401 - 0406, 0601 - 0608, 0701 - 0706,
		0801 - 0803,	0901 - 0903		
1014 VENNESLA	:	0104 - 0107,	0203,	0301 - 0302,	0401 - 0403
1017 SØNGDALEN	:	0102 - 0107,	0201 - 0206,	0301 - 0307,	0401 - 0405
1018 SØGNE	:	0101 - 0106,	0108 - 0109,	0111 - 0119,	0201 - 0214
1021 MARNARDAL	:	0101 - 0109			
4071 ØYSLEBØ					
1001 KRISTIANSAND	:	0401 - 0411,	0501 - 0505,	0507,	0601 - 0605
1002 MANDAL	:	0101 - 0110,	0201,	0301 - 0303,	0401 - 0406, 0601 - 0608, 0701 - 0706,
		0801 - 0803,	0901 - 0903		
1014 VENNESLA	:	0104 - 0105,	0107		
1017 SØNGDALEN	:	0101 - 0107,	0201 - 0203,	0205 - 0206,	0301 - 0307, 0401 - 0405
1018 SØGNE	:	0101 - 0106,	0108 - 0109,	0111 - 0119,	0201 - 0214
1021 MARNARDAL	:	0101 - 0116			
1027 AUNEDAL	:	0101 - 0105			
1029 LINDESNES	:	0112 - 0113,	0115 - 0119,	0121 - 0122	
4082 VIGELAND					
1002 MANDAL	:	0101 - 0110,	0201,	0301 - 0303,	0401 - 0406, 0601 - 0608, 0701 - 0706,
		0801 - 0803,	0901 - 0903		
1003 FARSUND	:	0101 - 0108,	0110 - 0112		
1018 SØGNE	:	0205 - 0206,	0211		
1021 MARNARDAL	:	0101 - 0102,	0105, 0107,	0109 - 0110	
1027 AUNEDAL	:	0101 - 0105			
1029 LINDESNES	:	0101 - 0122			
1032 LYNGDAL	:	0101 - 0104,	0201 - 0205,	0301 - 0307	
1034 HÆGEBØSTAD	:	0101			
1037 KVINESDAL	:	0106			
4091 LYNGDAL					
1002 MANDAL	:	0101 - 0110,	0201,	0301 - 0303,	0401 - 0406, 0608, 0802
1003 FARSUND	:	0101 - 0118,	0201,	0204 - 0206,	0208 - 0210, 0212 - 0217, 0303 - 0309
1027 AUNEDAL	:	0101			
1029 LINDESNES	:	0101 - 0119,	0121 - 0122		
1032 LYNGDAL	:	0101 - 0104,	0201 - 0205,	0301 - 0307	
1034 HÆGEBØSTAD	:	0101 - 0103,	0105		
1037 KVINESDAL	:	0103 - 0106,	0201 - 0206,	0301, 0303 - 0304	
4102 LIKNES					
1003 FARSUND	:	0201 - 0204			
1004 FLEKKEFJORD	:	0107 - 0108,	0201 - 0206,	0301 - 0311,	0401 - 0404, 0413
1032 LYNGDAL	:	0102 - 0103,	0201 - 0204,	0303	
1034 HÆGEBØSTAD	:	0205 - 0206			
1037 KVINESDAL	:	0101 - 0108,	0201 - 0206,	0301 - 0308,	0401 - 0405
4111 TØNSTAD					
1004 FLEKKEFJORD	:	0402 - 0407,	0409, 0415		
1037 KVINESDAL	:	0404			
1046 SIRDAL	:	0101 - 0106,	0108 - 0110		
1101 EIGERSUND	:	0608			
1112 LUND	:	0201 - 0203			
9400 VÅGSBYGD					
0926 LILLESAND	:	0101 - 0108,	0203 - 0204		
1001 KRISTIANSAND	:	0101 - 0103,	0201 - 0209,	0301 - 0311,	0401 - 0411, 0501 - 0505, 0507,
		0601 - 0605,	0701 - 0706,	0708 - 0710,	0801 - 0805, 0901 - 0917, 1101 - 1111,
		1201 - 1204,	1301 - 1302,	1304 - 1305,	1401 - 1405, 1501 - 1502, 1601 - 1607,
		1701 - 1706,	1801 - 1808,	1902 - 1905	
1002 MANDAL	:	0603 - 0607,	0701 - 0706		
1014 VENNESLA	:	0104 - 0108,	0202 - 0203,	0301 - 0302,	0401 - 0403
1017 SØNGDALEN	:	0103, 0106 -	0107, 0201 -	0206, 0301 -	0307, 0401 - 0405
1018 SØGNE	:	0101 - 0106,	0108 - 0109,	0111 - 0119,	0201 - 0214
1021 MARNARDAL	:	0104			

TABELL 2 (FORTS.). GRUNNKRETSENER SOM FALLER INNENFOR OMLANDENE TIL DE UTVALGTE TETTSTEDENE/SENTRENE

9401 RANDESUND				
0904 GRIMSTAD	:	0201 - 0217,	0304 - 0306,	0309 - 0310, 0401 - 0404
0926 LILLESAND	:	0101 - 0108,	0202 - 0227	
0928 BIRKENES	:	0101 - 0111,	0201	
1001 KRISTIANSAND	:	0201 - 0209,	0301 - 0311,	0401 - 0411, 0501 - 0505, 0507, 0601 - 0605,
		0701 - 0706,	0708 - 0710,	0801 - 0805, 0901 - 0917, 1101 - 1111, 1201 - 1204,
		1301 - 1302,	1304 - 1305,	1401 - 1405, 1501 - 1502, 1601 - 1607, 1701 - 1705,
		1801 - 1808,	1902 - 1903,	1905
1014 VENNESLA	:	0106 - 0107,	0201 - 0203,	0301 - 0302, 0401 - 0403
1017 SONGDALEN	:	0401 - 0405		
9402 KYRKJEBYGDA				
0937 EVJE OG HORNNES	:	0204		
1021 MARNARDAL	:	0114 - 0115		
1026 ASERAL	:	0101 - 0108		
1027 AUJNEDAL	:	0107 - 0108		
1034 HEGEBOSTAD	:	0202		
9403 KONSMO				
1002 MANDAL	:	0303,	0401,	0405, 0603 - 0604, 0606 - 0607, 0705
1014 VENNESLA	:	0105		
1017 SONGDALEN	:	0102 - 0107,	0201 - 0202,	0205
1021 MARNARDAL	:	0101 - 0115		
1027 AUJNEDAL	:	0101 - 0108		
1029 LINDESNES	:	0107 - 0122		
1032 LYNGDAL	:	0102,	0201 - 0205,	0303
1034 HEGEBOSTAD	:	0101 - 0106,	0201 - 0202	
9404 BYREMO				
0937 EVJE OG HORNNES	:	0102 - 0105,	0201,	0205 - 0209
1014 VENNESLA	:	0101,	0103	
1017 SONGDALEN	:	0101		
1021 MARNARDAL	:	0108 - 0116		
1026 ASERAL	:	0101 - 0104		
1027 AUJNEDAL	:	0101 - 0108		
1029 LINDESNES	:	0120 - 0122		
1032 LYNGDAL	:	0204 - 0205		
1034 HEGEBOSTAD	:	0101 - 0106,	0201 - 0206	
9405 BIRKELAND				
1021 MARNARDAL	:	0113 - 0115		
1027 AUJNEDAL	:	0101 - 0108		
1032 LYNGDAL	:	0102 - 0103,	0201 - 0205,	0303
1034 HEGEBOSTAD	:	0101 - 0106,	0201 - 0206	
1037 KVINESDAL	:	0402 - 0403		

TABELL 3. GRUNNKRETSENES SENTRALITET. KOMMUNE

GRUNNKRETS NR	NAVN	TALLET PÅ TETTSTEDER/SENTRA	KODER FOR STØRRELSE	KODER FOR TETTSTED/SENTER
1001	KRISTIANSAND			
0101	KJÆRE-ANDÅS	2	3, C	4001, 9400
0102	MÆRØ-HØYFJELLET	2	3, C	4001, 9400
0103	LINDEBØ-SKÅLEVIK	2	3, C	4001, 9400
0201	ANDØYA	8	3, 9, 4, 6, 4, 5, C, C	4001, 4002, 4004, 4042, 4051, 4061, 9400, 9401
0202	VOIE	8	3, 9, 4, 6, 4, 5, C, C	4001, 4002, 4004, 4042, 4051, 4061, 9400, 9401
0203	MØVIK	8	3, 9, 4, 6, 4, 5, C, C	4001, 4002, 4004, 4042, 4051, 4061, 9400, 9401
0204	VOIEBYEN-NORDØST	8	3, 9, 4, 6, 4, 5, C, C	4001, 4002, 4004, 4042, 4051, 4061, 9400, 9401
0205	VOIEBYEN-SØRØST	8	3, 9, 4, 6, 4, 5, C, C	4001, 4002, 4004, 4042, 4051, 4061, 9400, 9401
0206	VOIEBYEN-NORDVEST	8	3, 9, 4, 6, 4, 5, C, C	4001, 4002, 4004, 4042, 4051, 4061, 9400, 9401
0207	SKUTEVEIEN	8	3, 9, 4, 6, 4, 5, C, C	4001, 4002, 4004, 4042, 4051, 4061, 9400, 9401
0208	VOIEBYEN-SØRVEST	8	3, 9, 4, 6, 4, 5, C, C	4001, 4002, 4004, 4042, 4051, 4061, 9400, 9401
0209	BUVANNSSOMRÅDET-TORSTE	8	3, 9, 4, 6, 4, 5, C, C	4001, 4002, 4004, 4042, 4051, 4061, 9400, 9401
0210	BRAGDØYA	0	0	0000
0301	KJØS	8	3, 9, 4, 6, 4, 5, C, C	4001, 4002, 4004, 4042, 4051, 4061, 9400, 9401
0302	KJØS HAVEBY SØR	9	5, 3, 9, 4, 6, 4, 5, C, C	3571, 4001, 4002, 4004, 4042, 4051, 4061, 9400, 9401
0303	AUGLANDSLIA	9	5, 3, 9, 4, 6, 4, 5, C, C	3571, 4001, 4002, 4004, 4042, 4051, 4061, 9400, 9401
0304	KJØS HAVEBY NØRD	9	5, 3, 9, 4, 6, 4, 5, C, C	3571, 4001, 4002, 4004, 4042, 4051, 4061, 9400, 9401
0305	ÅSANE	8	3, 9, 4, 6, 4, 5, C, C	4001, 4002, 4004, 4042, 4051, 4061, 9400, 9401
0306	NØRDTJØNNÅSEN	8	3, 9, 4, 6, 4, 5, C, C	4001, 4002, 4004, 4042, 4051, 4061, 9400, 9401
0307	AUGLAND TERRASSE	9	5, 3, 9, 4, 6, 4, 5, C, C	3571, 4001, 4002, 4004, 4042, 4051, 4061, 9400, 9401
0308	VÅGSBYGD SENTRUM	9	5, 3, 9, 4, 6, 4, 5, C, C	3571, 4001, 4002, 4004, 4042, 4051, 4061, 9400, 9401
0309	KJERRHEIA	9	5, 3, 9, 4, 6, 4, 5, C, C	3571, 4001, 4002, 4004, 4042, 4051, 4061, 9400, 9401
0310	SKYLLINGSHEIA-LUMBER	9	5, 3, 9, 4, 6, 4, 5, C, C	3571, 4001, 4002, 4004, 4042, 4051, 4061, 9400, 9401
0311	VÅGSBYGDSKOGEN SØR	8	3, 9, 4, 6, 4, 5, C, C	4001, 4002, 4004, 4042, 4051, 4061, 9400, 9401
0401	FISKÅTANGEN-FISKÅ	10	5, 3, 9, 4, 6, 4, 5, 2, C, C	3571, 4001, 4002, 4004, 4042, 4051, 4061, 4071, 9400, 9401
0402	SLETTHEIA SKOLE	10	5, 3, 9, 4, 6, 4, 5, 2, C, C	3571, 4001, 4002, 4004, 4042, 4051, 4061, 4071, 9400, 9401
0403	GISLEMYRØMRÅDET	10	5, 3, 9, 4, 6, 4, 5, 2, C, C	3571, 4001, 4002, 4004, 4042, 4051, 4061, 4071, 9400, 9401
0404	KARTHEIA	10	5, 3, 9, 4, 6, 4, 5, 2, C, C	3571, 4001, 4002, 4004, 4042, 4051, 4061, 4071, 9400, 9401
0405	SLETTHEIVEIEN	10	5, 3, 9, 4, 6, 4, 5, 2, C, C	3571, 4001, 4002, 4004, 4042, 4051, 4061, 4071, 9400, 9401
0406	SLETTHEIA SØR	10	5, 3, 9, 4, 6, 4, 5, 2, C, C	3571, 4001, 4002, 4004, 4042, 4051, 4061, 4071, 9400, 9401
0407	SLETTHEI-TOPPEN ØST	10	5, 3, 9, 4, 6, 4, 5, 2, C, C	3571, 4001, 4002, 4004, 4042, 4051, 4061, 4071, 9400, 9401
0408	SLETTHEI-TOPPEN MIDT	10	5, 3, 9, 4, 6, 4, 5, 2, C, C	3571, 4001, 4002, 4004, 4042, 4051, 4061, 4071, 9400, 9401
0409	SLETTHEI-TOPPEN VEST	10	5, 3, 9, 4, 6, 4, 5, 2, C, C	3571, 4001, 4002, 4004, 4042, 4051, 4061, 4071, 9400, 9401
0410	RIGETJØNNVEIEN	10	5, 3, 9, 4, 6, 4, 5, 2, C, C	3571, 4001, 4002, 4004, 4042, 4051, 4061, 4071, 9400, 9401
0411	VÅGSBYGDSKOGEN NØRD	8	9, 4, 6, 4, 5, 2, C, C	4002, 4004, 4042, 4051, 4061, 4071, 9400, 9401
0501	FJELLRO	11	5, 3, 9, 4, 6, 6, 4, 5, 2, C, C	3571, 4001, 4002, 4004, 4011, 4042, 4051, 4061, 4071, 9400, 9401
0502	HELLEMYRBAKKEN	11	5, 3, 9, 4, 6, 6, 4, 5, 2, C, C	3571, 4001, 4002, 4004, 4011, 4042, 4051, 4061, 4071, 9400, 9401
0503	HELLEMYR	11	5, 3, 9, 4, 6, 6, 4, 5, 2, C, C	3571, 4001, 4002, 4004, 4011, 4042, 4051, 4061, 4071, 9400, 9401
0504	HELLEMYR VEST	10	3, 9, 4, 6, 6, 4, 5, 2, C, C	4001, 4002, 4004, 4011, 4042, 4051, 4061, 4071, 9400, 9401
0505	BØRGHEIA	9	9, 4, 6, 6, 4, 5, 2, C, C	4002, 4004, 4011, 4042, 4051, 4061, 4071, 9400, 9401
0507	FIDJANE-VESTHEIENE	10	3, 9, 4, 6, 6, 4, 5, 2, C, C	4001, 4002, 4004, 4011, 4042, 4051, 4061, 4071, 9400, 9401
0601	HANNEVIK-TERRASSE	10	5, 3, 9, 4, 6, 4, 5, 2, C, C	3571, 4001, 4002, 4004, 4042, 4051, 4061, 4071, 9400, 9401
0602	HANNEVIK-ÅSEN	10	5, 3, 9, 4, 6, 4, 5, 2, C, C	3571, 4001, 4002, 4004, 4042, 4051, 4051, 4071, 9400, 9401
0603	TINNHEIA-SØR	11	5, 3, 9, 4, 6, 6, 4, 5, 2, C, C	3571, 4001, 4002, 4004, 4011, 4042, 4051, 4061, 4071, 9400, 9401
0604	TINNHEIA-ØST	9	5, 9, 4, 6, 4, 5, 2, C, C	3571, 4002, 4004, 4042, 4051, 4061, 4071, 9400, 9401
0605	TINNHEIA-NØRDVEST	10	5, 9, 4, 6, 6, 4, 5, 2, C, C	3571, 4002, 4004, 4011, 4042, 4051, 4061, 4071, 9400, 9401

TABELL 3 (FORTS.). GRUNNKRETSENEs SENTRALITET. KOMMUNE

GRUNNKRETS NR	NAVN	TALLET PÅ TETTSTEDER/SENTRA	KODER FOR STØRRELSE	KODER FOR TETTSTED/SENTER
1001	KRISTIANSAND	FORTS.		
0701	GRIM-DUEKNIPEN	9	5, 4, 9, 4, 6, 4, 5, C, C	3571, 3581, 4002, 4004, 4042, 4051, 4061, 9400, 9401
0702	GRIMSMYRA	9	5, 4, 9, 4, 6, 4, 5, C, C	3571, 3581, 4002, 4004, 4042, 4051, 4061, 9400, 9401
0703	KJØLSBERG	10	5, 4, 3, 9, 4, 6, 4, 5, C, C	3571, 3581, 4001, 4002, 4004, 4042, 4051, 4061, 9400, 9401
0704	MØLLEVANNET-KLAPPANE	9	5, 4, 9, 4, 6, 4, 5, C, C	3571, 3581, 4002, 4004, 4042, 4051, 4061, 9400, 9401
0705	ENRUM-PARADIS	9	5, 4, 9, 4, 6, 4, 5, C, C	3571, 3581, 4002, 4004, 4042, 4051, 4061, 9400, 9401
0706	SULDALEN	9	5, 4, 9, 4, 6, 4, 5, C, C	3571, 3581, 4002, 4004, 4042, 4051, 4061, 9400, 9401
0708	KRØSSEN-JALANE	8	4, 9, 4, 6, 4, 5, C, C	3581, 4002, 4004, 4042, 4051, 4061, 9400, 9401
0709	GRÅMANNSSHEIA	8	4, 9, 4, 6, 4, 5, C, C	3581, 4002, 4004, 4042, 4051, 4061, 9400, 9401
0710	BYMARKA-VEST	9	5, 4, 9, 4, 6, 4, 5, C, C	3571, 3581, 4002, 4004, 4042, 4051, 4061, 9400, 9401
0801	KVADRATUREN SØRVEST	9	5, 4, 9, 4, 6, 4, 5, C, C	3571, 3581, 4002, 4004, 4042, 4051, 4061, 9400, 9401
0802	KVADRATUREN NORDVEST	9	5, 4, 9, 4, 6, 4, 5, C, C	3571, 3581, 4002, 4004, 4042, 4051, 4061, 9400, 9401
0803	KVADRATUREN SØRØST	9	5, 4, 9, 4, 6, 4, 5, C, C	3571, 3581, 4002, 4004, 4042, 4051, 4061, 9400, 9401
0804	KVADRATUREN NORDØST	9	5, 4, 9, 4, 6, 4, 5, C, C	3571, 3581, 4002, 4004, 4042, 4051, 4061, 9400, 9401
0805	EG-BYSKOGEN	9	5, 4, 9, 4, 6, 4, 5, C, C	3571, 3581, 4002, 4004, 4042, 4051, 4061, 9400, 9401
0901	GALGEBERG	9	5, 4, 9, 4, 6, 4, 5, C, C	3571, 3581, 4002, 4004, 4042, 4051, 4061, 9400, 9401
0902	HAMREHEIA	9	5, 4, 9, 4, 6, 4, 5, C, C	3571, 3581, 4002, 4004, 4042, 4051, 4061, 9400, 9401
0903	KUHOLMEN	9	5, 4, 9, 4, 6, 4, 5, C, C	3571, 3581, 4002, 4004, 4042, 4051, 4061, 9400, 9401
0904	VALHALLA SØR	9	5, 4, 9, 4, 6, 4, 5, C, C	3571, 3581, 4002, 4004, 4042, 4051, 4061, 9400, 9401
0905	VALHALLA MIDT	9	5, 4, 9, 4, 6, 4, 5, C, C	3571, 3581, 4002, 4004, 4042, 4051, 4061, 9400, 9401
0906	INDUSTRIMRÅDET	9	5, 4, 9, 4, 6, 4, 5, C, C	3571, 3581, 4002, 4004, 4042, 4051, 4061, 9400, 9401
0907	VALHALLA NORD-KONGSGÅ	9	5, 4, 9, 4, 6, 4, 5, C, C	3571, 3581, 4002, 4004, 4042, 4051, 4061, 9400, 9401
0908	SJØLBYGG	9	5, 4, 9, 4, 6, 4, 5, C, C	3571, 3581, 4002, 4004, 4042, 4051, 4061, 9400, 9401
0909	KJEMPEGRAVANE	9	5, 4, 9, 4, 6, 4, 5, C, C	3571, 3581, 4002, 4004, 4042, 4051, 4061, 9400, 9401
0910	TOBIENBORG	9	5, 4, 9, 4, 6, 4, 5, C, C	3571, 3581, 4002, 4004, 4042, 4051, 4061, 9400, 9401
0911	NEDRE LUND	9	5, 4, 9, 4, 6, 4, 5, C, C	3571, 3581, 4002, 4004, 4042, 4051, 4061, 9400, 9401
0912	ØDDEMARKA	9	5, 4, 9, 4, 6, 4, 5, C, C	3571, 3581, 4002, 4004, 4042, 4051, 4061, 9400, 9401
0913	FLATEN	9	5, 4, 9, 4, 6, 4, 5, C, C	3571, 3581, 4002, 4004, 4042, 4051, 4061, 9400, 9401
0914	GIMLEVANG	9	5, 4, 9, 4, 6, 4, 5, C, C	3571, 3581, 4002, 4004, 4042, 4051, 4061, 9400, 9401
0915	GIMLEMOEN-JEGERSBERG	9	5, 4, 9, 4, 6, 4, 5, C, C	3571, 3581, 4002, 4004, 4042, 4051, 4061, 9400, 9401
0916	KJØKLEHEIA-SKAUGD	9	5, 4, 9, 4, 6, 4, 5, C, C	3571, 3581, 4002, 4004, 4042, 4051, 4061, 9400, 9401
0917	SØDAL	9	5, 4, 9, 4, 6, 4, 5, C, C	3571, 3581, 4002, 4004, 4042, 4051, 4061, 9400, 9401
1101	NEDRE KONGSGÅRD	9	5, 4, 9, 4, 6, 4, 5, C, C	3571, 3581, 4002, 4004, 4042, 4051, 4061, 9400, 9401
1102	KONGSGÅRD I-VIGE	9	5, 4, 9, 4, 6, 4, 5, C, C	3571, 3581, 4002, 4004, 4042, 4051, 4061, 9400, 9401
1103	BJØRNDALSHEIA	9	5, 4, 9, 4, 6, 4, 5, C, C	3571, 3581, 4002, 4004, 4042, 4051, 4061, 9400, 9401
1104	VESTRE BJØRNDALEN	9	5, 4, 9, 4, 6, 4, 5, C, C	3571, 3581, 4002, 4004, 4042, 4051, 4061, 9400, 9401
1105	GIMLEKOLLEN VEST	9	5, 4, 9, 4, 6, 4, 5, C, C	3571, 3581, 4002, 4004, 4042, 4051, 4061, 9400, 9401
1106	KONGSGÅRD II	9	5, 4, 9, 4, 6, 4, 5, C, C	3571, 3581, 4002, 4004, 4042, 4051, 4061, 9400, 9401
1107	GIMLEKOLLEN ØST	9	5, 4, 9, 4, 6, 4, 5, C, C	3571, 3581, 4002, 4004, 4042, 4051, 4061, 9400, 9401
1108	KONGSGÅRD III	9	5, 4, 9, 4, 6, 4, 5, C, C	3571, 3581, 4002, 4004, 4042, 4051, 4061, 9400, 9401
1109	BLEGET-FAGERHOLT	9	5, 4, 9, 4, 6, 4, 5, C, C	3571, 3581, 4002, 4004, 4042, 4051, 4061, 9400, 9401
1110	GREPPESTØLÅSEN	9	5, 4, 9, 4, 6, 4, 5, C, C	3571, 3581, 4002, 4004, 4042, 4051, 4061, 9400, 9401
1111	GILL	9	5, 4, 9, 4, 6, 4, 5, C, C	3571, 3581, 4002, 4004, 4042, 4051, 4061, 9400, 9401
1201	STRAY-GANGDALEN	8	4, 9, 4, 6, 4, 5, C, C	3581, 4002, 4004, 4042, 4051, 4061, 9400, 9401

TABELL 3 (FORTS.). GRUNNKRETSENESENES SENTRALITET. KOMMUNE

GRUNNKRETS NR	NAVN	TALLET PÅ TETTSTEDER/SENTRA	KODER FOR STØRRELSE	KODER FOR TETTSTED/SENTER
1001 KRISTIANSAND		FORTS.		
1202	ØVRE STRAY-HOMMEREN	9	4, 9, 4, 6, 4, 5, 1, C, C	3581, 4002, 4004, 4042, 4051, 4061, 9353, 9400, 9401
1203	AUREBEKK-RYPESTØL	8	9, 4, 6, 4, 5, 1, C, C	4002, 4004, 4042, 4051, 4061, 9353, 9400, 9401
1204	SKRÅSTAD-LIAN	9	4, 9, 4, 6, 4, 5, C, C	3581, 4002, 4004, 4042, 4051, 4061, 9400, 9401
1301	HAGEN-HAUS	10	5, 4, 9, 4, 6, 4, 5, 1, C, C	3571, 3581, 4002, 4004, 4042, 4051, 4061, 9353, 9400, 9401
1302	ØVRE MOSBY	10	5, 4, 9, 4, 6, 4, 5, 1, C, C	3571, 3581, 4002, 4004, 4042, 4051, 4061, 9353, 9400, 9401
1304	YTRE MOSBY-HØYE	10	5, 4, 9, 4, 6, 4, 5, 1, C, C	3571, 3581, 4002, 4004, 4042, 4051, 4061, 9353, 9400, 9401
1305	MESTAD-HØIEKLEIV	9	5, 9, 4, 6, 4, 5, 1, C, C	3571, 4002, 4004, 4042, 4051, 4061, 9353, 9400, 9401
1401	JUSTNES-DALSVEIEN	9	5, 4, 9, 4, 6, 4, 5, C, C	3571, 3581, 4002, 4004, 4042, 4051, 4061, 9400, 9401
1402	JUSTVIK	9	5, 4, 9, 4, 6, 4, 5, C, C	3571, 3581, 4002, 4004, 4042, 4051, 4061, 9400, 9401
1403	JÆRNESHEIA	9	5, 4, 9, 4, 6, 4, 5, C, C	3571, 3581, 4002, 4004, 4042, 4051, 4061, 9400, 9401
1404	GROSTØL	9	5, 4, 9, 4, 6, 4, 5, C, C	3571, 3581, 4002, 4004, 4042, 4051, 4061, 9400, 9401
1405	EIDSBUKTA	9	5, 4, 9, 4, 6, 4, 5, C, C	3571, 3581, 4002, 4004, 4042, 4051, 4061, 9400, 9401
1501	ÅLEFJÆR	10	5, 4, 9, 4, 6, 4, 5, 1, C, C	3571, 3581, 4002, 4004, 4042, 4051, 4061, 9353, 9400, 9401
1502	ÆRKLEIV	8	5, 4, 9, 4, 6, 1, C, C	3571, 3581, 4002, 4004, 4042, 9353, 9400, 9401
1601	HAMRESANDEN-	9	5, 4, 9, 4, 6, 4, 5, C, C	3571, 3581, 4002, 4004, 4042, 4051, 4061, 9400, 9401
1602	KJEVIK	7	5, 4, 9, 4, 6, C, C	3571, 3581, 4002, 4004, 4042, 9400, 9401
1603	DØNNESTAD	7	5, 4, 9, 4, 6, C, C	3571, 3581, 4002, 4004, 4042, 9400, 9401
1604	RYEN	8	5, 4, 9, 4, 6, 4, C, C	3571, 3581, 4002, 4004, 4042, 4051, 9400, 9401
1605	TVEIT-SOLSLETTA	7	5, 4, 9, 4, 6, C, C	3571, 3581, 4002, 4004, 4042, 9400, 9401
1606	BOEN-DRANGSHOLT	7	5, 4, 9, 4, 6, C, C	3571, 3581, 4002, 4004, 4042, 9400, 9401
1607	FOSS	7	5, 4, 9, 4, 6, C, C	3571, 3581, 4002, 4004, 4042, 9400, 9401
1701	TIMENES NEDRE	10	6, 5, 4, 9, 4, 6, 4, 5, C, C	3523, 3571, 3581, 4002, 4004, 4042, 4051, 4061, 9400, 9401
1702	INDUSTRIDOMRÅDET	10	6, 5, 4, 9, 4, 6, 4, 5, C, C	3523, 3571, 3581, 4002, 4004, 4042, 4051, 4061, 9400, 9401
1703	HÅNES VEST	9	5, 4, 9, 4, 6, 4, 5, C, C	3571, 3581, 4002, 4004, 4042, 4051, 4061, 9400, 9401
1704	HÅNES SØR	10	6, 5, 4, 9, 4, 6, 4, 5, C, C	3523, 3571, 3581, 4002, 4004, 4042, 4051, 4061, 9400, 9401
1705	HÅNES NØRDVEST	9	5, 4, 9, 4, 6, 4, 5, C, C	3571, 3581, 4002, 4004, 4042, 4051, 4061, 9400, 9401
1706	HÅNES NØRD-BJØRNDALEN	9	5, 4, 9, 4, 6, 4, 5, C, C	3571, 3581, 4002, 4004, 4042, 4051, 4061, 9400, 9401
1801	SØM SØR	9	5, 4, 9, 4, 6, 4, 5, C, C	3571, 3581, 4002, 4004, 4042, 4051, 4061, 9400, 9401
1802	KORSVIK VEST	9	5, 4, 9, 4, 6, 4, 5, C, C	3571, 3581, 4002, 4004, 4042, 4051, 4061, 9400, 9401
1803	SØM VEST	9	5, 4, 9, 4, 6, 4, 5, C, C	3571, 3581, 4002, 4004, 4042, 4051, 4061, 9400, 9401
1804	SØM ØST	9	5, 4, 9, 4, 6, 4, 5, C, C	3571, 3581, 4002, 4004, 4042, 4051, 4061, 9400, 9401
1805	SØM NØRD	9	5, 4, 9, 4, 6, 4, 5, C, C	3571, 3581, 4002, 4004, 4042, 4051, 4061, 9400, 9401
1806	KORSVIK ØST	9	5, 4, 9, 4, 6, 4, 5, C, C	3571, 3581, 4002, 4004, 4042, 4051, 4061, 9400, 9401
1807	STRØMME	9	5, 4, 9, 4, 6, 4, 5, C, C	3571, 3581, 4002, 4004, 4042, 4051, 4061, 9400, 9401
1808	DVERGSNES	9	5, 4, 9, 4, 6, 4, 5, C, C	3571, 3581, 4002, 4004, 4042, 4051, 4061, 9400, 9401
1902	RABBERSVIK-FRIKSTAD	9	5, 4, 9, 4, 6, 4, 5, C, C	3571, 3581, 4002, 4004, 4042, 4051, 4061, 9400, 9401
1903	STANGENES-KVARENES	9	5, 4, 9, 4, 6, 4, 5, C, C	3571, 3581, 4002, 4004, 4042, 4051, 4061, 9400, 9401
1904	RANDESUNDØYANE	5	5, 4, 9, 4, C	3571, 3581, 4002, 4004, 9400
1905	BJØRNESTAD-DRANGE-EFT	9	5, 4, 9, 4, 6, 4, 5, C, C	3571, 3581, 4002, 4004, 4042, 4051, 4061, 9400, 9401
1002 MANDAL				
0101	SENTRUM	6	6, 4, 5, 2, 4, 5	4011, 4051, 4061, 4071, 4082, 4091
0102	STØKKAN	6	6, 4, 5, 2, 4, 5	4011, 4051, 4061, 4071, 4082, 4091
0103	SANDEN	6	6, 4, 5, 2, 4, 5	4011, 4051, 4061, 4071, 4082, 4091
0104	VESTNES ØST	6	6, 4, 5, 2, 4, 5	4011, 4051, 4061, 4071, 4082, 4091
0105	ØVREBYEN	6	6, 4, 5, 2, 4, 5	4011, 4051, 4061, 4071, 4082, 4091

TABELL 3 (FORTS.). GRUNNKRETSENE SENTRALITET. KOMMUNE

GRUNNKRETS NR	NAVN	TALLET PÅ TETTSTEDER/SENTRA	KODER FOR STØRRELSE	KODER FOR TETTSTED/SENTER
1002 MANDAL		FORTS.		
0106	VESTNES	6	6, 4, 5, 2, 4, 5	4011, 4051, 4061, 4071, 4082, 4091
0107	FURULUNDEN	6	6, 4, 5, 2, 4, 5	4011, 4051, 4061, 4071, 4082, 4091
0108	MALMØ	6	6, 4, 5, 2, 4, 5	4011, 4051, 4061, 4071, 4082, 4091
0109	IDRETTSPARKEN	6	6, 4, 5, 2, 4, 5	4011, 4051, 4061, 4071, 4082, 4091
0110	YTRE SANDEN	6	6, 4, 5, 2, 4, 5	4011, 4051, 4061, 4071, 4082, 4091
0201	SKJEBSTAD	5	6, 5, 2, 4, 5	4011, 4061, 4071, 4082, 4091
0301	SÅNUM	5	6, 5, 2, 4, 5	4011, 4061, 4071, 4082, 4091
0302	LANDE	5	6, 5, 2, 4, 5	4011, 4061, 4071, 4082, 4091
0303	HOGGANVIK	6	6, 5, 2, 4, 5, 1	4011, 4061, 4071, 4082, 4091, 9403
0304	HILLØY	0	0	0000
0401	V. SKOGSFJORD	6	6, 5, 2, 4, 5, 1	4011, 4061, 4071, 4082, 4091, 9403
0402	HÅLANDSHEIA	5	6, 5, 2, 4, 5	4011, 4061, 4071, 4082, 4091
0403	FRØYSLAND	5	6, 5, 2, 4, 5	4011, 4061, 4071, 4082, 4091
0404	HALSHAUG	5	6, 5, 2, 4, 5	4011, 4061, 4071, 4082, 4091
0405	ULVEGJELET-MONES	6	6, 5, 2, 4, 5, 1	4011, 4061, 4071, 4082, 4091, 9403
0406	BUØY	6	6, 4, 5, 2, 4, 5	4011, 4051, 4061, 4071, 4082, 4091
0601	SODELAND	5	6, 4, 5, 2, 4	4011, 4051, 4061, 4071, 4082
0602	MØGLAND	5	6, 4, 5, 2, 4	4011, 4051, 4061, 4071, 4082
0603	KROSSEN	8	9, 6, 4, 5, 2, 4, C, 1	4002, 4011, 4051, 4061, 4071, 4082, 9400, 9403
0604	FUSKELAND	8	9, 6, 4, 5, 2, 4, C, 1	4002, 4011, 4051, 4061, 4071, 4082, 9400, 9403
0605	HOLMESLAND	6	6, 4, 5, 2, 4, C	4011, 4051, 4061, 4071, 4082, 9400
0606	STOVELAND	7	6, 4, 5, 2, 4, C, 1	4011, 4051, 4061, 4071, 4082, 9400, 9403
0607	MØLL	8	9, 6, 4, 5, 2, 4, C, 1	4002, 4011, 4051, 4061, 4071, 4082, 9400, 9403
0608	ØRMESTAD	5	6, 5, 2, 4, 5	4011, 4061, 4071, 4082, 4091
0701	RØYSELAND-VATNE	8	9, 4, 6, 4, 5, 2, 4, C	4002, 4004, 4011, 4051, 4061, 4071, 4082, 9400
0702	STORAKER	7	9, 6, 4, 5, 2, 4, C	4002, 4011, 4051, 4061, 4071, 4082, 9400
0703	VALAND	8	9, 4, 6, 4, 5, 2, 4, C	4002, 4004, 4011, 4051, 4061, 4071, 4082, 9400
0704	HARKMARKFJORD	7	9, 6, 4, 5, 2, 4, C	4002, 4011, 4051, 4061, 4071, 4082, 9400
0705	STUSVIK	8	9, 6, 4, 5, 2, 4, C, 1	4002, 4011, 4051, 4061, 4071, 4082, 9400, 9403
0706	IME-BERGE	7	9, 6, 4, 5, 2, 4, C	4002, 4011, 4051, 4061, 4071, 4082, 9400
0801	SKINSNES-IME	5	6, 4, 5, 2, 4	4011, 4051, 4061, 4071, 4082
0802	SKINSNES	6	6, 4, 5, 2, 4, 5	4011, 4051, 4061, 4071, 4082, 4091
0803	KLEVEN	5	6, 4, 5, 2, 4	4011, 4051, 4061, 4071, 4082
0901	TREGDE	5	6, 4, 5, 2, 4	4011, 4051, 4061, 4071, 4082
0902	SKJERNØY	5	6, 4, 5, 2, 4	4011, 4051, 4061, 4071, 4082
0903	JÅBEKK-TOFTE	5	6, 4, 5, 2, 4	4011, 4051, 4061, 4071, 4082
1003 FARSUND				
0101	HELLE/VIESTAD	5	5, 4, 4, 4, 5	4021, 4022, 4023, 4082, 4091
0102	DÅREID	5	5, 4, 4, 4, 5	4021, 4022, 4023, 4082, 4091
0103	ESPELAND	5	5, 4, 4, 4, 5	4021, 4022, 4023, 4082, 4091
0104	SÆVIK	5	5, 4, 4, 4, 5	4021, 4022, 4023, 4082, 4091
0105	HAVIK	5	5, 4, 4, 4, 5	4021, 4022, 4023, 4082, 4091
0106	FARSUND SENTRUM	5	5, 4, 4, 4, 5	4021, 4022, 4023, 4082, 4091
0107	VESTERSIDEN	5	5, 4, 4, 4, 5	4021, 4022, 4023, 4082, 4091
0108	SUNDE	5	5, 4, 4, 4, 5	4021, 4022, 4023, 4082, 4091
0109	KANEHEIA	4	5, 4, 4, 5	4021, 4022, 4023, 4091
0110	ØSTERSIDEN	5	5, 4, 4, 4, 5	4021, 4022, 4023, 4082, 4091
0111	KJØRESTAD	5	5, 4, 4, 4, 5	4021, 4022, 4023, 4082, 4091
0112	DANEFJELL	5	5, 4, 4, 4, 5	4021, 4022, 4023, 4082, 4091
0113	LUNDE	4	5, 4, 4, 5	4021, 4022, 4023, 4091
0114	SKJOLDNES/LOSHAVN	4	5, 4, 4, 5	4021, 4022, 4023, 4091
0115	MOSVOLL	4	5, 4, 4, 5	4021, 4022, 4023, 4091
0116	KJØRREFJORD	4	5, 4, 4, 5	4021, 4022, 4023, 4091
0117	BILAND	4	5, 4, 4, 5	4021, 4022, 4023, 4091
0118	TORP/HUSEBY	4	5, 4, 4, 5	4021, 4022, 4023, 4091
0201	SÆVALAND	4	5, 4, 5, 5	4021, 4022, 4091, 4102
0202	STØLEN	4	5, 4, 4, 5	4021, 4022, 4023, 4102
0203	ÅPTA	4	5, 4, 4, 5	4021, 4022, 4023, 4102
0204	SANDE	5	5, 4, 4, 5, 5	4021, 4022, 4023, 4091, 4102
0205	SELLEGROTTFJORDEN	4	5, 4, 4, 5	4021, 4022, 4023, 4091
0206	KNIVSLAND/HELVIK	4	5, 4, 4, 5	4021, 4022, 4023, 4091
0208	HØYLAND	4	5, 4, 4, 5	4021, 4022, 4023, 4091
0209	GRIMSBY/KVILJO	4	5, 4, 4, 5	4021, 4022, 4023, 4091
0210	BRYNEHEIA	4	5, 4, 4, 5	4021, 4022, 4023, 4091
0212	VANSE SENTRUM	4	5, 4, 4, 5	4021, 4022, 4023, 4091
0213	BRASTAD	4	5, 4, 4, 5	4021, 4022, 4023, 4091
0214	SKEIME ØVRE	4	5, 4, 4, 5	4021, 4022, 4023, 4091
0215	SKEIME NEDRE	4	5, 4, 4, 5	4021, 4022, 4023, 4091
0216	NESHEIM	4	5, 4, 4, 5	4021, 4022, 4023, 4091
0217	HASSEL	4	5, 4, 4, 5	4021, 4022, 4023, 4091
0301	SIGERSVOLL	2	5, 4	4021, 4022
0302	RYDJORD	2	5, 4	4021, 4022
0303	TVEIT/OMDAL	3	5, 4, 5	4021, 4022, 4091



TABELL 3 (FORTS.). GRUNNKRETSENE SENTRALITET. KOMMUNE

GRUNNKRETS NR NAVN	TALLET PÅ TETTSTEDER/SENTRA	KØDER FOR STØRRELSE	KODER FOR TETTSTED/SENTER
<b>1003 FARSUND</b>			
<b>FORTS.</b>			
0304 JØLLE	3	5, 4, 5	4021, 4022, 4091
0305 STAVE	3	5, 4, 5	4021, 4022, 4091
0306 KALLEBERG	3	5, 4, 5	4021, 4022, 4091
0307 ØRE	3	5, 4, 5	4021, 4022, 4091
0308 MABERG/FRØYLAND	3	5, 4, 5	4021, 4022, 4091
0309 TJØRVE	3	5, 4, 5	4021, 4022, 4091
0310 BØRHAUG	2	5, 4	4021, 4022
<b>1004 FLEKKEFJORD</b>			
0101 KIRKEHAMN	1	6	4031
0102 HIDRASUND	1	6	4031
0103 RASVÅG	1	6	4031
0104 ANDABELØY	0	0	0000
0105 ÅNA-SIRA	2	6, 5	4031, 4541
0106 KVANVIK	2	6, 5	4031, 4541
0107 KVELLAND	2	6, 5	4031, 4102
0108 FJELLSÅ	3	6, 5, 5	4031, 4102, 4541
0201 SVEIGA	4	6, 5, 5, 4	4031, 4102, 4541, 4551
0202 SØYLAND	4	6, 5, 5, 4	4031, 4102, 4541, 4551
0203 TRELLEBAKKOMRÅDET	3	6, 5, 4	4031, 4102, 4551
0204 NEDRE BYDEL	3	6, 5, 4	4031, 4102, 4551
0205 ØVRE BYDEL ØST	3	6, 5, 4	4031, 4102, 4551
0206 ØVRE BYDEL VEST	3	6, 5, 4	4031, 4102, 4551
0301 NEDRE SUNDE	3	6, 5, 4	4031, 4102, 4551
0302 ØVRE SUNDE	3	6, 5, 4	4031, 4102, 4551
0303 ØSTRE SUNDE	3	6, 5, 4	4031, 4102, 4551
0304 SØNDRE UENES	3	6, 5, 4	4031, 4102, 4551
0305 NØRDRE UENES	3	6, 5, 4	4031, 4102, 4551
0306 DJUPVIK	3	6, 5, 4	4031, 4102, 4551
0307 SELAND	2	6, 5	4031, 4102
0308 AUSTAD	3	6, 5, 4	4031, 4102, 4551
0309 DRANGEID	3	6, 5, 4	4031, 4102, 4551
0310 LOGA	3	6, 5, 4	4031, 4102, 4551
0311 STORDRANGE	3	6, 5, 4	4031, 4102, 4551
0401 LAVOLL	3	6, 5, 4	4031, 4102, 4551
0402 GAUSDAL	4	6, 5, 3, 4	4031, 4102, 4111, 4551
0403 EIKELAND	4	6, 5, 3, 4	4031, 4102, 4111, 4551
0404 FEDJESTAD	4	6, 5, 3, 4	4031, 4102, 4111, 4551
0405 NEDLAND	3	6, 3, 4	4031, 4111, 4551
0406 FREDHEIM	3	6, 3, 4	4031, 4111, 4551
0407 MYDLAND	3	6, 3, 4	4031, 4111, 4551
0408 KLUNGLAND	2	6, 4	4031, 4551
0409 ESPETVEIT	2	6, 3	4031, 4111
0410 MODAL	2	6, 4	4031, 4551
0411 SIRA	2	6, 4	4031, 4551
0412 BAKKE	2	6, 4	4031, 4551
0413 SIRNES	3	6, 5, 4	4031, 4102, 4551
0414 MJÅSUND	2	6, 4	4031, 4551
0415 VIRAK	2	3, 4	4111, 4551
<b>1014 VENNESLA</b>			
0101 VIKSTØL	5	4, 4, 6, 4, 1	3601, 4004, 4042, 4051, 9404
0102 KILE	4	4, 2, 4, 6	3601, 3612, 4004, 4042
0103 EIKELAND	7	4, 2, 9, 4, 6, 4,	3601, 3612, 4002, 4004, 4042, 4051,
		1	9404
0104 ØVREBØ	8	4, 9, 4, 6, 4, 5,	3601, 4002, 4004, 4042, 4051, 4061,
		2, C	4071, 9400
0105 STALLEMO	8	9, 4, 6, 4, 5, 2,	4002, 4004, 4042, 4051, 4061, 4071,
		C, 1	9400, 9403
0106 ILEBEKK	7	9, 4, 6, 4, 5, C,	4002, 4004, 4042, 4051, 4061, 9400,
		C	9401
0107 MØLLA	9	4, 9, 4, 6, 4, 5,	3601, 4002, 4004, 4042, 4051, 4061,
		2, C, C	4071, 9400, 9401
0108 FØRELAND	6	4, 9, 4, 6, 4, C	3601, 4002, 4004, 4042, 4051, 9400
0201 SAMKOM	6	4, 9, 4, 6, 4, C	3581, 4002, 4004, 4042, 4051, 9401
0202 EIKELANDSDALEN	7	4, 9, 4, 6, 4, C,	3581, 4002, 4004, 4042, 4051, 9400,
		C	9401
0203 VENNESLA	8	4, 9, 4, 6, 4, 5,	3581, 4002, 4004, 4042, 4051, 4061,
		C, C	9400, 9401
0301 MOSEIDMOEN	8	4, 9, 4, 6, 4, 5,	3581, 4002, 4004, 4042, 4051, 4061,
		C, C	9400, 9401
0302 HUNSFOS	8	4, 9, 4, 6, 4, 5,	3581, 4002, 4004, 4042, 4051, 4061,
		C, C	9400, 9401
0401 HEISEL/LINDEKLEIV	8	4, 9, 4, 6, 4, 5,	3581, 4002, 4004, 4042, 4051, 4061,
		C, C	9400, 9401
0402 VIKELAND	8	4, 9, 4, 6, 4, 5,	3581, 4002, 4004, 4042, 4051, 4061,
		C, C	9400, 9401
0403 KVARSTEIN	8	4, 9, 4, 6, 4, 5,	3581, 4002, 4004, 4042, 4051, 4061,
		C, C	9400, 9401

TABELL 3 (FORTS.). GRUNNKRETSENE SENTRALITET. KOMMUNE

GRUNNKRETS NR. NAVN	TALLET PÅ TETTSTEDER/SENTRA	KODER FOR STØRRELSE	KODER FOR TETTSTED/SENTER
<u>1017 SJNGDALEN</u>			
0101 RØYPRÅS	4	4, 2, 1, 1	4051, 4071, 9353, 9404
0102 BREIVOLL	5	4, 4, 5, 2, 1	4004, 4051, 4061, 4071, 9403
0103 LAUVSLAND	7	4, 6, 4, 5, 2, C, 1	4004, 4042, 4051, 4061, 4071, 9400, 9403
0104 HØNEMYR	6	4, 4, 5, 2, 1, 1	4004, 4051, 4061, 4071, 9353, 9403
0105 HEGGELAND	8	4, 4, 6, 4, 5, 2, 1, 1	3601, 4004, 4042, 4051, 4061, 4071, 9353, 9403
0106 ØVLAND/SPIKKELAND	8	9, 4, 6, 4, 5, 2, C, 1	4002, 4004, 4042, 4051, 4061, 4071, 9400, 9403
0107 KILEN	8	9, 4, 6, 4, 5, 2, C, 1	4002, 4004, 4042, 4051, 4061, 4071, 9400, 9403
0201 EIKELAND	8	9, 4, 6, 4, 5, 2, C, 1	4002, 4004, 4042, 4051, 4061, 4071, 9400, 9403
0202 STOKKELAND/GUMPEDALEN	8	9, 4, 6, 4, 5, 2, C, 1	4002, 4004, 4042, 4051, 4061, 4071, 9400, 9403
0203 UTSOGN/FIDJE	8	9, 4, 6, 4, 5, 2, 1, C	4002, 4004, 4042, 4051, 4061, 4071, 9353, 9400
0204 EIDSA	7	9, 4, 6, 4, 5, 1, C	4002, 4004, 4042, 4051, 4061, 9353, 9400
0205 AUGLAND	8	9, 4, 6, 4, 5, 2, C, 1	4002, 4004, 4042, 4051, 4061, 4071, 9400, 9403
0206 GJERVOLDSTAD	7	9, 4, 6, 4, 5, 2, C	4002, 4004, 4042, 4051, 4061, 4071, 9400
0301 ØVRE HORTEMØ	7	9, 4, 6, 4, 5, 2, C	4002, 4004, 4042, 4051, 4061, 4071, 9400
0302 NEDRE HORTEMØ	7	9, 4, 6, 4, 5, 2, C	4002, 4004, 4042, 4051, 4061, 4071, 9400
0303 SKINNARSØEN/HAGEN	7	9, 4, 6, 4, 5, 2, C	4002, 4004, 4042, 4051, 4061, 4071, 9400
0304 NODELAND	8	9, 4, 6, 6, 4, 5, 2, C	4002, 4004, 4011, 4042, 4051, 4061, 4071, 9400
0305 RISMYR/GREIPSTAD	8	9, 4, 6, 6, 4, 5, 2, C	4002, 4004, 4011, 4042, 4051, 4061, 4071, 9400
0306 BIRKELAND	7	9, 4, 6, 4, 5, 2, C	4002, 4004, 4042, 4051, 4061, 4071, 9400
0307 KULIA	7	9, 4, 6, 4, 5, 2, C	4002, 4004, 4042, 4051, 4061, 4071, 9400
0401 BRENNÅSEN	9	9, 4, 6, 6, 4, 5, 2, C, C	4002, 4004, 4011, 4042, 4051, 4061, 4071, 9400, 9401
0402 BUKSTEINSDALEN	9	9, 4, 6, 6, 4, 5, 2, C, C	4002, 4004, 4011, 4042, 4051, 4061, 4071, 9400, 9401
0403 BIRKENES/BIRKELI	9	9, 4, 6, 6, 4, 5, 2, C, C	4002, 4004, 4011, 4042, 4051, 4061, 4071, 9400, 9401
0404 ROSSELAND	9	9, 4, 6, 6, 4, 5, 2, C, C	4002, 4004, 4011, 4042, 4051, 4061, 4071, 9400, 9401
0405 VOLLEBERG	9	9, 4, 6, 6, 4, 5, 2, C, C	4002, 4004, 4011, 4042, 4051, 4061, 4071, 9400, 9401
<u>1018 SØGNE</u>			
0101 RØMSVIKA	7	4, 6, 6, 4, 5, 2, C	4004, 4011, 4042, 4051, 4061, 4071, 9400
0102 LANGENESBYGDA	8	9, 4, 6, 6, 4, 5, 2, C	4002, 4004, 4011, 4042, 4051, 4061, 4071, 9400
0103 STOKKELANDSSKOGEN	8	9, 4, 6, 6, 4, 5, 2, C	4002, 4004, 4011, 4042, 4051, 4061, 4071, 9400
0104 STAUSLAND/STOKKELAND	8	9, 4, 6, 6, 4, 5, 2, C	4002, 4004, 4011, 4042, 4051, 4061, 4071, 9400
0105 LANDBRUKSSKOLEN/BERGE	8	9, 4, 6, 6, 4, 5, 2, C	4002, 4004, 4011, 4042, 4051, 4061, 4071, 9400
0106 TOFTELAND	8	9, 4, 6, 6, 4, 5, 2, C	4002, 4004, 4011, 4042, 4051, 4061, 4071, 9400
0107 NY HELLESUND	0	0	0000
0108 ÅROS/FØREID	7	9, 4, 6, 4, 5, 2, C	4002, 4004, 4011, 4051, 4061, 4071, 9400
0109 ÅRSSKOGEN	8	9, 4, 6, 6, 4, 5, 2, C	4002, 4004, 4011, 4042, 4051, 4061, 4071, 9400
0110 BØRØYA	0	0	0000
0111 SANGVIK/AMFENES	8	9, 4, 6, 6, 4, 5, 2, C	4002, 4004, 4011, 4042, 4051, 4061, 4071, 9400
0112 INDUSTRIOMRÅDE BIRKED	8	9, 4, 6, 6, 4, 5, 2, C	4002, 4004, 4011, 4042, 4051, 4061, 4071, 9400
0113 HØLLEN	8	9, 4, 6, 6, 4, 5, 2, C	4002, 4004, 4011, 4042, 4051, 4061, 4071, 9400
0114 HØLLE-DALE	8	9, 4, 6, 6, 4, 5, 2, C	4002, 4004, 4011, 4042, 4051, 4061, 4071, 9400
0115 NYGÅRDSHEIA	8	9, 4, 6, 6, 4, 5, 2, C	4002, 4004, 4011, 4042, 4051, 4061, 4071, 9400
0116 INDUSTRIOMRÅDET LINNE	8	9, 4, 6, 6, 4, 5, 2, C	4002, 4004, 4011, 4042, 4051, 4061, 4071, 9400
0117 KLEPLAND SØNDRE	8	9, 4, 6, 6, 4, 5, 2, C	4002, 4004, 4011, 4042, 4051, 4061, 4071, 9400
0118 TANGVALL SENTRUM	8	9, 4, 6, 6, 4, 5, 2, C	4002, 4004, 4011, 4042, 4051, 4061, 4071, 9400

TABELL 3 (FORTS.). GRUNNKRETSENESENES SENTRALITET. KOMMUNE

GRUNNKRETETS NR NAVN	TALLET PÅ TETTSTEDER/SENTRA	KODER FOR STØRRELSE	KODER FOR TETTSTED/SENTER
<b>1018 SØGNE</b>			
FORTS.			
0119 KLEPLAND NORDRE	8	9, 4, 6, 6, 4, 5, 2, C	4002, 4004, 4011, 4042, 4051, 4061, 4071, 9400
0201 EIKEHEIA	8	9, 4, 6, 6, 4, 5, 2, C	4002, 4004, 4011, 4042, 4051, 4061, 4071, 9400
0202 EIKEHEIA SYD	8	9, 4, 6, 6, 4, 5, 2, C	4002, 4004, 4011, 4042, 4051, 4061, 4071, 9400
0203 EIK	8	9, 4, 6, 6, 4, 5, 2, C	4002, 4004, 4011, 4042, 4051, 4061, 4071, 9400
0204 LUNDE	8	9, 4, 6, 6, 4, 5, 2, C	4002, 4004, 4011, 4042, 4051, 4061, 4071, 9400
0205 LOHNE	9	9, 4, 6, 6, 4, 5, 2, 4, C	4002, 4004, 4011, 4042, 4051, 4061, 4071, 4082, 9400
0206 INDUSTRIOMRÅDET LOHNE	8	9, 4, 6, 4, 5, 2, 4, C	4002, 4004, 4011, 4051, 4061, 4071, 4082, 9400
0207 KJELLAND	8	9, 4, 6, 6, 4, 5, 2, C	4002, 4004, 4011, 4042, 4051, 4061, 4071, 9400
0208 LEIRE	8	9, 4, 6, 6, 4, 5, 2, C	4002, 4004, 4011, 4042, 4051, 4061, 4071, 9400
0209 REPSTAD/MYRAN/SVEMLAN	7	9, 4, 6, 4, 5, 2, C	4002, 4004, 4011, 4051, 4061, 4071, 9400
0210 BRUNVANN	6	9, 6, 4, 5, 2, C	4002, 4011, 4051, 4061, 4071, 9400
0211 TRY/TOFTE/KLEIVSET	8	9, 4, 6, 4, 5, 2, 4, C	4002, 4004, 4011, 4051, 4061, 4071, 4082, 9400
0212 STYPSTAD/ÅLO/TÅNEVIK	7	9, 4, 6, 4, 5, 2, C	4002, 4004, 4011, 4051, 4061, 4071, 9400
0213 TRYSNES	7	9, 4, 6, 4, 5, 2, C	4002, 4004, 4011, 4051, 4061, 4071, 9400
0214 OFTENES/SKARPEID/HALL	7	9, 4, 6, 4, 5, 2, C	4002, 4004, 4011, 4051, 4061, 4071, 9400
<b>1021 MARNARDAL</b>			
0101 ØYSLEBØ	6	6, 4, 5, 2, 4, 1	4011, 4051, 4061, 4071, 4082, 9403
0102 SKJÆVESLAND	6	6, 4, 5, 2, 4, 1	4011, 4051, 4061, 4071, 4082, 9403
0103 BIRKELAND	5	6, 4, 5, 2, 1	4011, 4051, 4061, 4071, 9403
0104 STØA	7	9, 6, 4, 5, 2, C, 1	4002, 4011, 4051, 4061, 4071, 9400, 9403
0105 GANGSÅ	5	6, 5, 2, 4, 1	4011, 4061, 4071, 4082, 9403
0106 FINNSDAL	5	6, 4, 5, 2, 1	4011, 4051, 4061, 4071, 9403
0107 TJOMSLAND/LINDLAND	6	6, 4, 5, 2, 4, 1	4011, 4051, 4061, 4071, 4082, 9403
0108 LAUDAL NEDRE	6	6, 4, 5, 2, 1, 1	4011, 4051, 4061, 4071, 9403, 9404
0109 LAUDAL ØVRE	7	6, 4, 5, 2, 4, 1, 1	4011, 4051, 4061, 4071, 4082, 9403, 9404
0110 TISLAND	4	2, 4, 1, 1	4071, 4082, 9403, 9404
0111 ÅKSET	4	4, 2, 1, 1	4051, 4071, 9403, 9404
0112 BRUSKELAND	3	2, 1, 1	4071, 9403, 9404
0113 RYDLENDE	5	2, 1, 1, 1, 1	4071, 9353, 9403, 9404, 9405
0114 TRYGSLAND	7	4, 2, 1, 1, 1, 1, 1	3601, 4071, 9353, 9402, 9403, 9404, 9405
0115 STEDJAN	5	2, 1, 1, 1, 1	4071, 9402, 9403, 9404, 9405
0116 KOLAND	4	4, 2, 1, 1	3601, 4071, 9353, 9404
<b>1026 ÅSERAL</b>			
0101 ØREVATN	3	4, 1, 1	3601, 9402, 9404
0102 HANDELAND	2	1, 1	9402, 9404
0103 FORGARD	2	1, 1	9402, 9404
0104 BERG	2	1, 1	9402, 9404
0105 LISTØL	1	1	9402
0106 EIKILD	1	1	9402
0107 LØGNAVATN	1	1	9402
0108 BRELAND	1	1	9402
0109 SIGNESDALSHØI	0	0	0000
<b>1027 AUDNEDAL</b>			
0101 BRASTAD	6	2, 4, 5, 1, 1, 1	4071, 4082, 4091, 9403, 9404, 9405
0102 VIBLEMO	6	6, 2, 4, 1, 1, 1	4011, 4071, 4082, 9403, 9404, 9405
0103 KONSMO	5	2, 4, 1, 1, 1	4071, 4082, 9403, 9404, 9405
0104 AUDNEDAL	5	2, 4, 1, 1, 1	4071, 4082, 9403, 9404, 9405
0105 ÅGEDALSTØ	5	2, 4, 1, 1, 1	4071, 4082, 9403, 9404, 9405
0106 ØYDNA	3	1, 1, 1	9403, 9404, 9405
0107 BYREMO	4	1, 1, 1, 1	9402, 9403, 9404, 9405
0108 HÅLAND/SVEINDAL	6	4, 2, 1, 1, 1, 1	3601, 3612, 9402, 9403, 9404, 9405
<b>1029 LINDESNES</b>			
0101 VÅGE	2	4, 5	4082, 4091
0102 HÆGELAND	3	6, 4, 5	4011, 4082, 4091
0103 SPANGEREID	3	6, 4, 5	4011, 4082, 4091
0104 HØLLEN	3	6, 4, 5	4011, 4082, 4091
0105 ÅVIK	3	6, 4, 5	4011, 4082, 4091

TABELL 3 (FORTS.). GRUNNKRETSENEs SENTRALITET. KOMMUNE

GRUNNKRETS NR	NAVN	TALLEt PÅ TETTSTEDER/SENTRA	KODER FOR STØRRELSE	KODER FOR TETTSTED/SENTER
<b>1029 LINDNESNES</b>				
<b>FORTS.</b>				
0106	REME	3	6, 4, 5	4011, 4082, 4091
0107	LONE/SVINØR	4	6, 4, 5, 1	4011, 4082, 4091, 9403
0108	RØDBERG	4	6, 4, 5, 1	4011, 4082, 4091, 9403
0109	VESTBYGDA	5	6, 5, 4, 5, 1	4011, 4021, 4082, 4091, 9403
0110	AAS	4	6, 4, 5, 1	4011, 4082, 4091, 9403
0111	ROLAND	5	6, 5, 4, 5, 1	4011, 4021, 4082, 4091, 9403
0112	VIGELAND	6	6, 5, 2, 4, 5, 1	4011, 4021, 4071, 4082, 4091, 9403
0113	VALLE	5	6, 2, 4, 5, 1	4011, 4071, 4082, 4091, 9403
0114	EGELAND	4	6, 4, 5, 1	4011, 4082, 4091, 9403
0115	FASSELAND	5	6, 2, 4, 5, 1	4011, 4071, 4082, 4091, 9403
0116	BLØRSTAD	5	6, 2, 4, 5, 1	4011, 4071, 4082, 4091, 9403
0117	GØKSEM	5	6, 2, 4, 5, 1	4011, 4071, 4082, 4091, 9403
0118	BUHØLEN	5	6, 2, 4, 5, 1	4011, 4071, 4082, 4091, 9403
0119	FOSS-GRISLEBYGDA	5	6, 2, 4, 5, 1	4011, 4071, 4082, 4091, 9403
0120	KLEIVEN-BRÅDLAND	4	6, 4, 1, 1	4011, 4082, 9403, 9404
0121	OPPSAL/EINARSMO	6	6, 2, 4, 5, 1, 1	4011, 4071, 4082, 4091, 9403, 9404
0122	BJÅSTAD/VIGMØSTAD	6	6, 2, 4, 5, 1, 1	4011, 4071, 4082, 4091, 9403, 9404
<b>1032 LYNGDAL</b>				
0101	MELAND	4	5, 4, 4, 5	4021, 4022, 4082, 4091
0102	ÅRNES	8	6, 5, 4, 4, 5, 5, 1, 1	4011, 4021, 4022, 4082, 4091, 4102, 9403, 9405
0103	HÅRIKSTAD	7	6, 5, 4, 4, 5, 5, 1	4011, 4021, 4022, 4082, 4091, 4102, 9405
0104	OMLAND	3	5, 4, 5	4021, 4082, 4091
0201	ROM/BRINGSJORD	8	6, 5, 4, 4, 5, 5, 1, 1	4011, 4021, 4022, 4082, 4091, 4102, 9403, 9405
0202	FOSS	8	6, 5, 4, 4, 5, 5, 1, 1	4011, 4021, 4022, 4082, 4091, 4102, 9403, 9405
0203	OPPSAL	7	6, 5, 4, 5, 5, 1, 1	4011, 4021, 4082, 4091, 4102, 9403, 9405
0204	VEMESTAD/BRÅDLAND	7	5, 4, 5, 5, 1, 1, 1	4021, 4082, 4091, 4102, 9403, 9404, 9405
0205	KVÅS	5	4, 5, 1, 1, 1	4082, 4091, 9403, 9404, 9405
0301	ÅDNESGÅRD	4	5, 4, 4, 5	4021, 4022, 4082, 4091
0302	BRUSELAND	5	5, 4, 4, 4, 5	4021, 4022, 4023, 4082, 4091
0303	ALLEEN/BERGE/ROSFJORD	9	6, 5, 4, 4, 4, 5, 5, 1, 1	4011, 4021, 4022, 4023, 4082, 4091, 4102, 9403, 9405
0304	EIKELAND	5	6, 5, 4, 4, 5	4011, 4021, 4022, 4082, 4091
0305	JÅSUND	3	5, 4, 5	4021, 4082, 4091
0306	AUSTAD	4	5, 4, 4, 5	4021, 4022, 4082, 4091
0307	BELLAND	4	5, 4, 4, 5	4021, 4022, 4082, 4091
0308	KORSHAMN	0	0	0000
<b>1034 HÆGEBOSTAD</b>				
0101	SNARTEMØ	5	4, 5, 1, 1, 1	4082, 4091, 9403, 9404, 9405
0102	GYBERG	4	5, 1, 1, 1	4091, 9403, 9404, 9405
0103	BIRKELAND	4	5, 1, 1, 1	4091, 9403, 9404, 9405
0104	LAUEN	3	1, 1, 1	9403, 9404, 9405
0105	TINGVATN	4	5, 1, 1, 1	4091, 9403, 9404, 9405
0106	NAGLESTAD	3	1, 1, 1	9403, 9404, 9405
0201	NESET	3	1, 1, 1	9403, 9404, 9405
0202	KVÅLE	5	4, 1, 1, 1, 1	3601, 9402, 9403, 9404, 9405
0203	EIKEN	2	1, 1	9404, 9405
0204	HOBBSLAND	2	1, 1	9404, 9405
0205	BRYGGESÅ	3	5, 1, 1	4102, 9404, 9405
0206	NØKLAND	3	5, 1, 1	4102, 9404, 9405
<b>1037 KVINESDAL</b>				
0101	FEDA VEST	2	6, 5	4031, 4102
0102	FEDA ØST	2	6, 5	4031, 4102
0103	ØYE YTRE	3	6, 5, 5	4031, 4091, 4102
0104	ØYE ØVRE	3	6, 5, 5	4031, 4091, 4102
0105	EGELAND YTRE	3	6, 5, 5	4031, 4091, 4102
0106	FØRLAND	5	5, 6, 4, 5, 5	4021, 4031, 4082, 4091, 4102
0107	ÅSE	2	6, 5	4031, 4102
0108	ØPFTE	4	5, 4, 6, 5	4021, 4022, 4031, 4102
0201	GULLESTAD	3	6, 5, 5	4031, 4091, 4102
0202	FARET	3	6, 5, 5	4031, 4091, 4102
0203	LIKNES	3	6, 5, 5	4031, 4091, 4102
0204	UTSIKTEN	3	6, 5, 5	4031, 4091, 4102
0205	EGELAND ØVRE	3	6, 5, 5	4031, 4091, 4102
0206	ÅMODT	3	6, 5, 5	4031, 4091, 4102
0301	TRELAND	3	6, 5, 5	4031, 4091, 4102
0302	RAFØSS	2	6, 5	4031, 4102
0303	GJEMLESTAD	3	6, 5, 5	4031, 4091, 4102
0304	MØI	3	6, 5, 5	4031, 4091, 4102
0305	HAUGLAND	1	5	4102
0306	RØYNESTAD	2	6, 5	4031, 4102
0307	STOREKVINA	2	6, 5	4031, 4102

TABELL 3 (FORTS.). GRUNNKRETSENES SENTRALITET. KOMMUNE

GRUNNKRETS NR NAVN	TALLET PÅ TETTSTEDER/SENTRA	KODER FOR STØRRELSE	KODER FOR TETTSTED/SENTER
<u>1037 KVINESDAL</u> FORTS.			
0308 SENLAND	1	5	4102
0401 HELLE	1	5	4102
0402 VEGGELAND	2	5, 1	4102, 9405
0403 FJOTLAND	2	5, 1	4102, 9405
0404 KVINLAUG	2	5, 3	4102, 4111
0405 LINDEFJELL	1	5	4102
0406 KNABEN GRUVER	0	0	0000
<u>1046 SIRDAL</u>			
0101 ØKSENDAL	1	3	4111
0102 BJØRNESTAD	2	3, 4	4111, 4551
0103 FINTLAND	2	3, 4	4111, 4551
0104 TØNSTAD	2	3, 4	4111, 4551
0105 JOSDAL	1	3	4111
0106 HOMPLAND	1	3	4111
0107 GUDDALVATNET OMRÅDET	0	0	0000
0108 LUNDE/LINDELAND	1	3	4111
0109 ÅMLI	1	3	4111
0110 TJØRHOM	1	3	4111
0111 HUNNEALEN	0	0	0000
0112 SINNES	0	0	0000
0113 FIDJELAND	0	0	0000
0114 SKJEREVASSHEII	0	0	0000
0115 ÅDNERAM	0	0	0000

Tabell 4. Grunnkretser utenfor omlandet til de utvalgte tettstedene/sentrene og folketallet i disse kommunene

Kommune		Grunnkretsnr. 1980	Folketal 1980
Nr.	Navn		
1001	Kristiansand	0210	-
1002	Mandal	0304	8
1004	Flekkefjord	0104	178
1018	Søgne	0107, 0110	46
1026	Åseral	0109	-
1032	Lyngdal	0308	174
1037	Kvinesdal	0406	131
1046	Sirdal	0107, 0111, 0112, 0113, 0114, 0115	172