

Interne notater

STATISTISK SENTRALBYRÅ

83/51

15. desember 1983

NORMATIVT ARBEIDSREISEOMLAND TIL
UTVALGTE TETTSTEDER OG SENTRA

DEL II

TROMS

av

Ole Ragnar Langen

INNHold

	Side
Figurregister	1
Tabellregister	1
1. Innledning	2
2. Spesielle merknader for Troms	2

FIGURREGISTER

	Side
1. Arbeidsreiseomlandene til de utvalgte tettstedene/sentrene i Troms. M 1:1 mill.	4

TABELLREGISTER

1. Folketall i tettstedene og innenfor omlandene til de utvalgte tettstedene/sentrene	3
2. Grunnkretser som faller innenfor omlandene til de utvalgte tettstedene/sentrene	10
3. Grunnkretsenes sentralitet. Kommune	13
4. Grunnkretser utenfor omlandet til de utvalgte tettstedene/sentrene og folketallet i disse. Kommune	21

1. INNLEDNING

Statistisk Sentralbyrå har bygd opp en kretsdatabank med data fra perioden rundt 1980. Kretsdatabanken består i første omgang av data fra folke- og boligtellingsen 1980, landbrukstellingen 1979, og normative arbeidsreiseomland til utvalgte tettsteder/sentra. Arbeidet med å bygge opp denne siste er gjort med støtte fra Miljøverndepartementet.

Dette notatet er en tabell- og figurpublikasjon og en videreføring av Intern notater nr. 83/21. Normativt arbeidsreiseomland til utvalgte tettsteder og sentra, Del I. Del I inneholder en beskrivelse og vurdering av metode og gjennomføring av prosjektet. Del II vil bli gitt ut med et hefte for hvert fylke, med unntak av Akershus og Oslo som er slått sammen til ett hefte.

Med notativt arbeidsreiseomland menes maksimal akseptabel daglig arbeidsreiseavstand. I denne undersøkelsen er maksimal arbeidsreiseavstand satt til 45 min. Ved valg av transportmiddel er valgt raskeste transportmiddel forutsatt tilstrekkelig hyppighet og ikke urimelige høye kostnader. Vanligvis er derfor personbil nyttet ved beregningene. Hastighetene for personbil på riksvegene er fastlagt av vegkontorene i fylkene. Der en må bruke offentlige transportmidler er Rutebok for Norge nyttet. Det er lagt inn hastighetsbegrensninger for vegstrekninger som passerer tettsteder. Normalt vil det ta noe tid å komme til og fra transportmiddelet en nytter. Denne tiden er beregnet skjønnsmessig. Utvalget av tettsteder/sentra er foretatt på grunnlag av de tettsteder/sentra som var nyttet i Fossan¹⁾ sin undersøkelse. Utvalget er utvidet noe etter samråd med plan- og utbyggingsavdelingen i fylkeskommunen. Arbeidsreiseomlandene er tegnet inn på kart i målestokk 1:250 000 (Bosettingskartene) og digitalisert fra samme kartverk.

En nærmere beskrivelse av framgangsmåten er gjort i Interne notater 83/21.

2. SPESIELLE MERKANDER FOR TROMS

I denne undersøkelsen er det tatt med tre nye tettsteder/sentre. Dette er Årstein, Tennevoll og Nordkjosbotn. Årstein og Tennevoll er kommunesentre i henholdsvis Gratangen og Lavangen kommune. Nordkjosbotn i Balsfjord kommune er et viktig trafikkknutepunkt og har en relativt stor videregående skole.

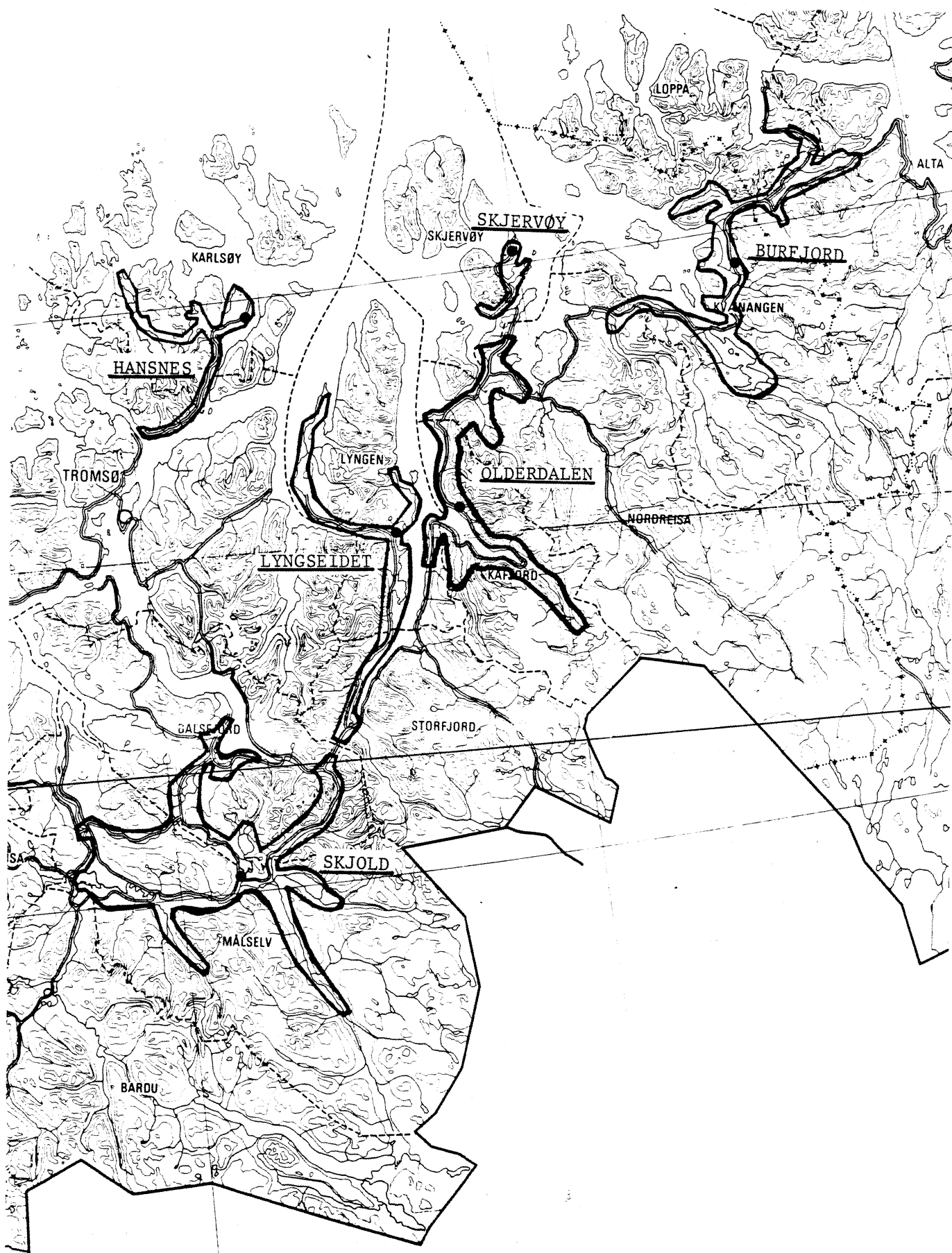
Bjarkøy hos Fossan svarer til Nergård i denne undersøkelsen.

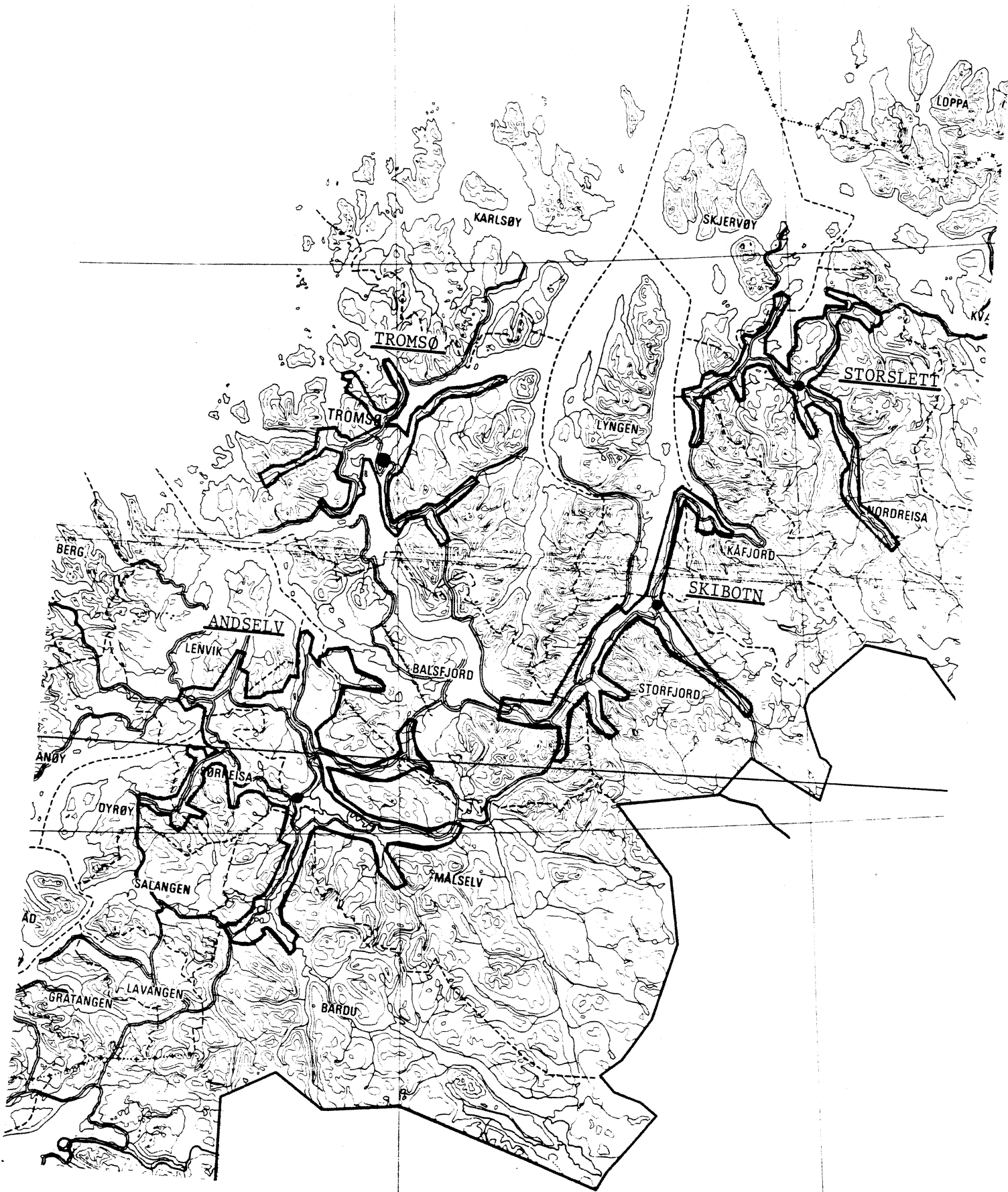
1) Bjørn Fossan: Senterstrukturen i Norge, Miljøverndepartementet 1975.

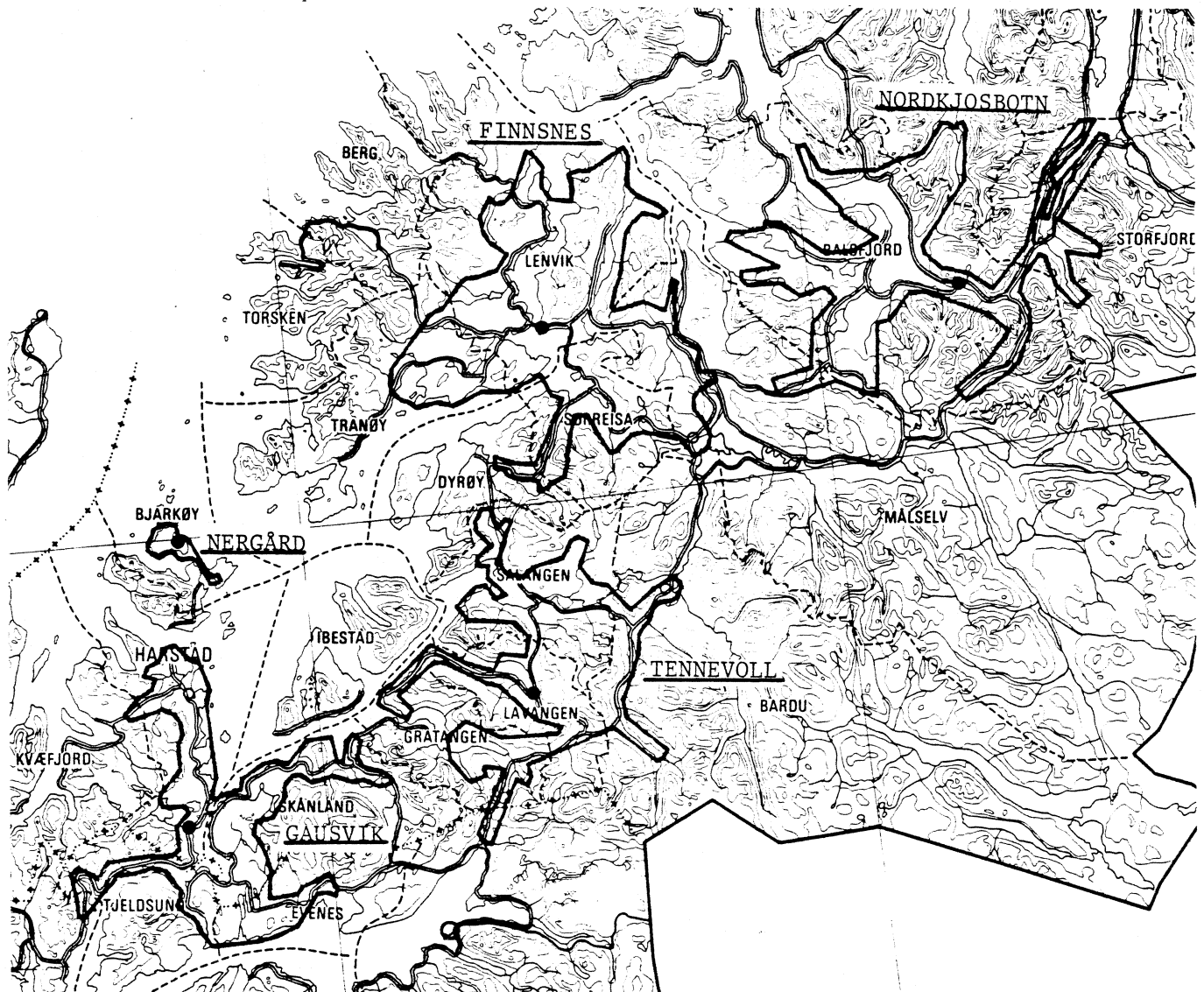
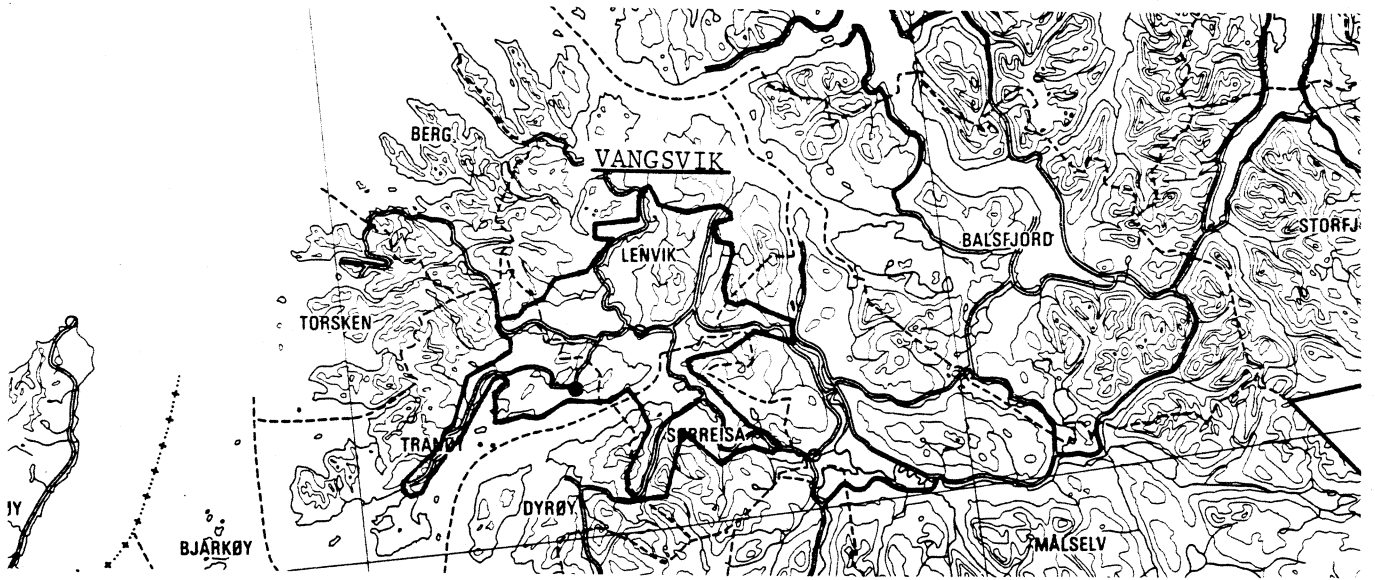
Tabell 1. Folketall i tettstedene og innenfor omlandene til de utvalgte tettstedene/sentrene

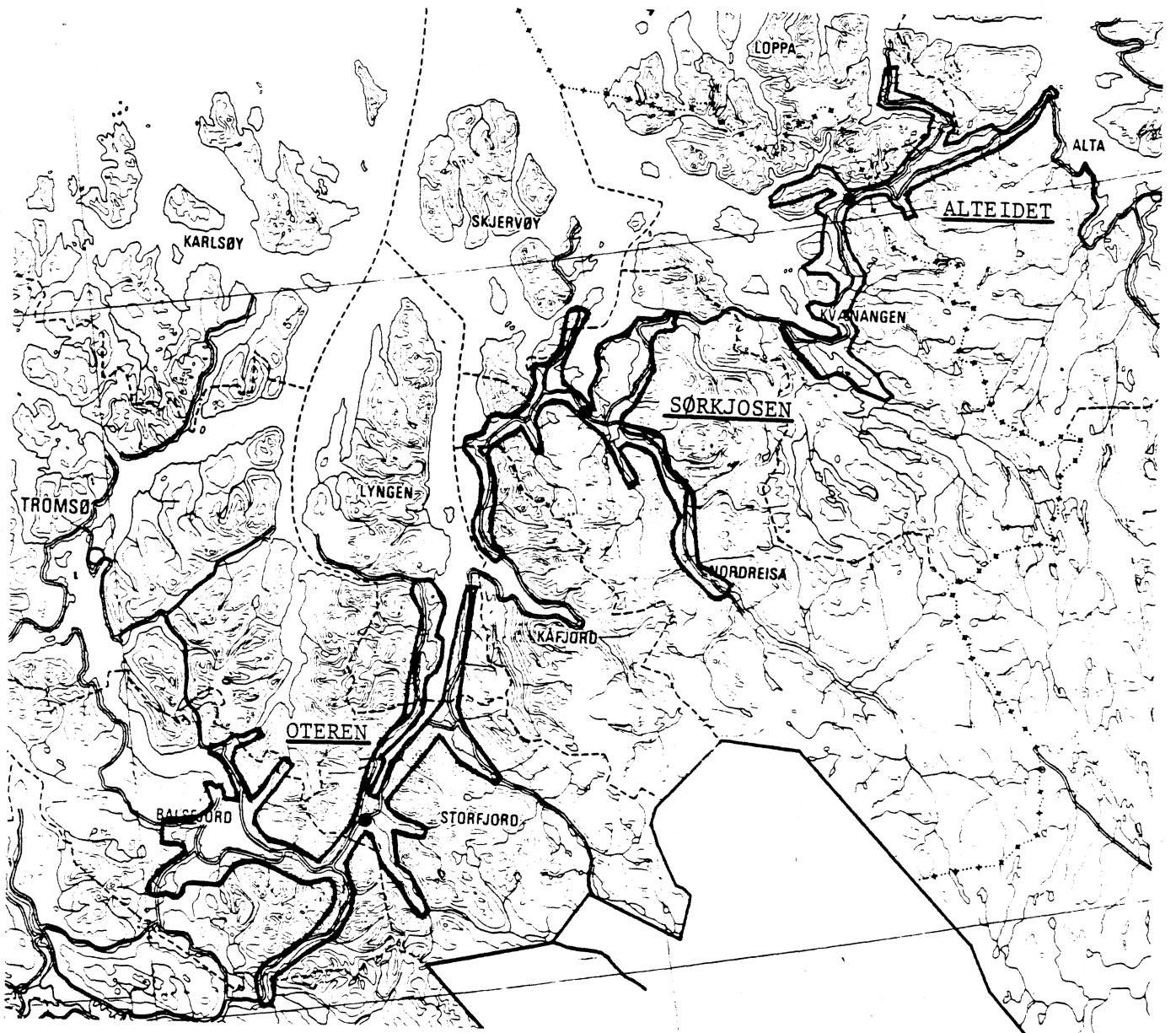
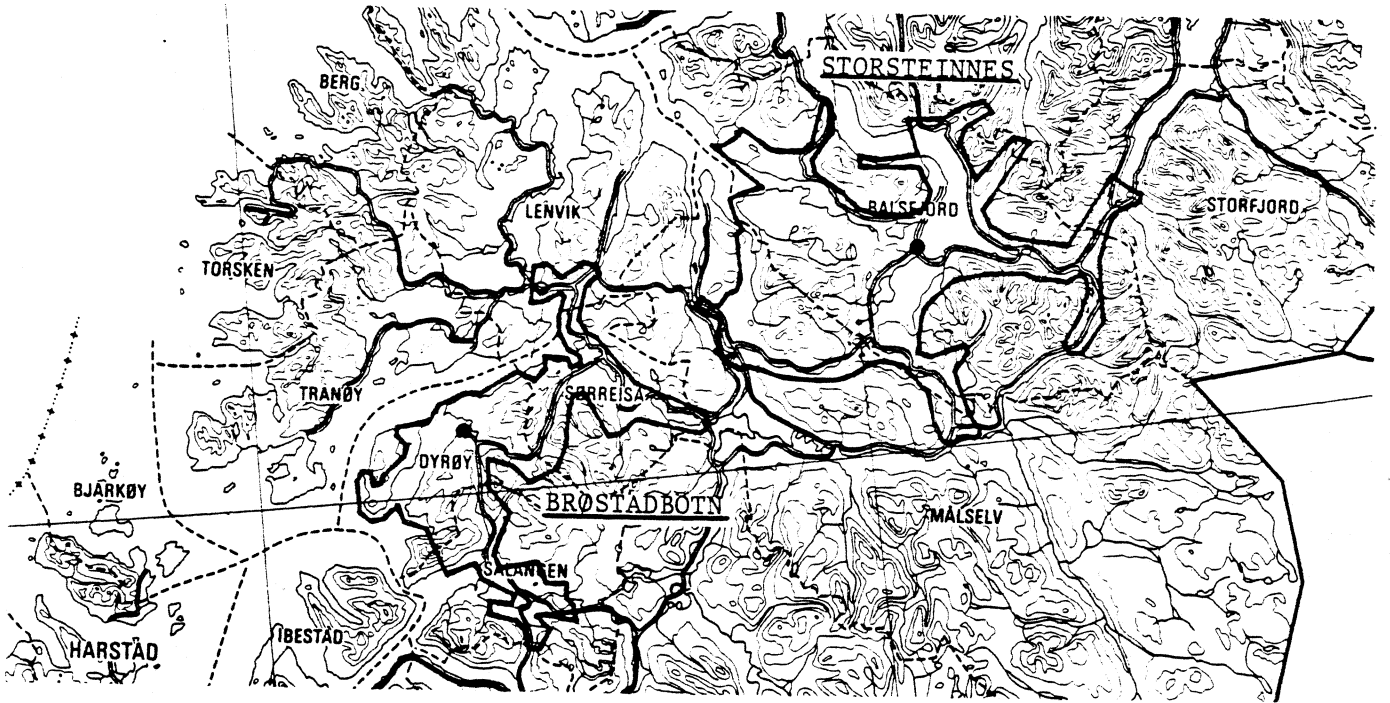
Tettsteder/senter nr. navn	Kommunenavn	Folketall i tettstedene 1980	Folketall innenfor omlandene 1980
8003	Harstad	14 786	25 168
9800	Gausvik	-	26 626
9801	Rødskjær	-	24 422
8011	Tromsø	36 268	41 447
8021	Borkenes	1 801	22 572
8031	Evenskjær	509	25 580
8041	Nergård	235	733
8051	Ibestad	582	1 750
9802	Gratangsbotn	-	7 747
9803	Årstein	-	4 204
9804	Tennevoll	-	7 843
8061	Setermoen	2 244	12 434
8071	Sjøvegan	693	8 024
8082	Andselv	2 709	19 405
8083	Skjold	482	6 513
8091	Sørreisa	1 322	19 625
9805	Brøstadbotn	-	10 316
9806	Stonglandseidet	-	2 381
9807	Vangsvik	-	14 059
8101	Gryllefjord	704	1 120
8102	Torsken	267	1 120
8113	Skaland	345	541
8121	Finnsnes	3 695	17 908
8131	Storsteinnes	1 064	8 759
8132	Nordkjosbotn	282	7 436
8141	Hansnes	288	1 258
8152	Lyngseidet	797	3 883
9808	Oteren	-	8 284
9809	Skibotn	-	3 424
8161	Olderdalen	350	4 695
8171	Skjervøy	2 288	2 456
8181	Sørkjosen	822	5 065
8182	Storslett	907	4 997
9810	Burfjord	-	2 134
9811	Alteidet	-	2 400

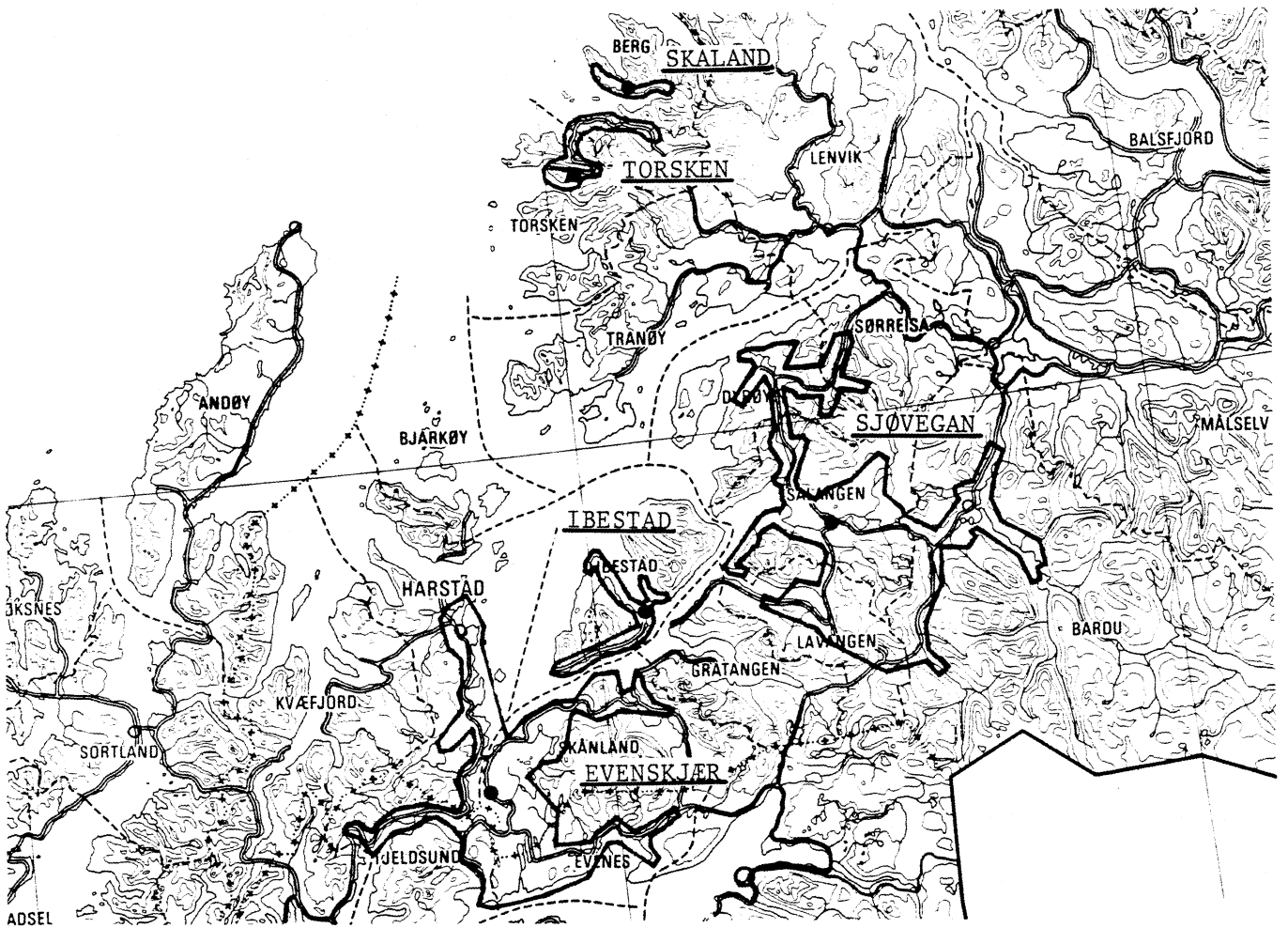
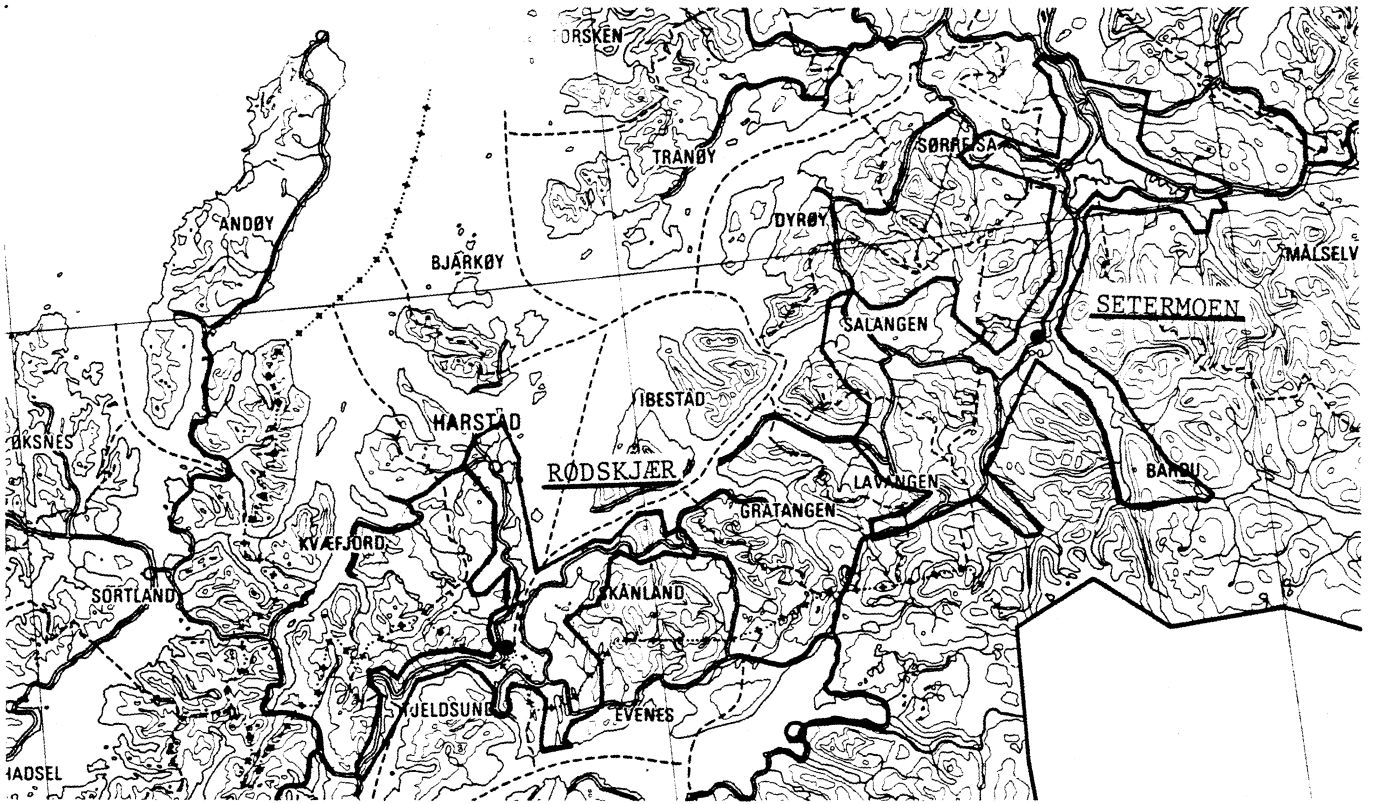
Figur 1. Arbeidsreiseomlandene til de utvalgte tettstedene/sentrene i Troms.
M 1:1 mill.

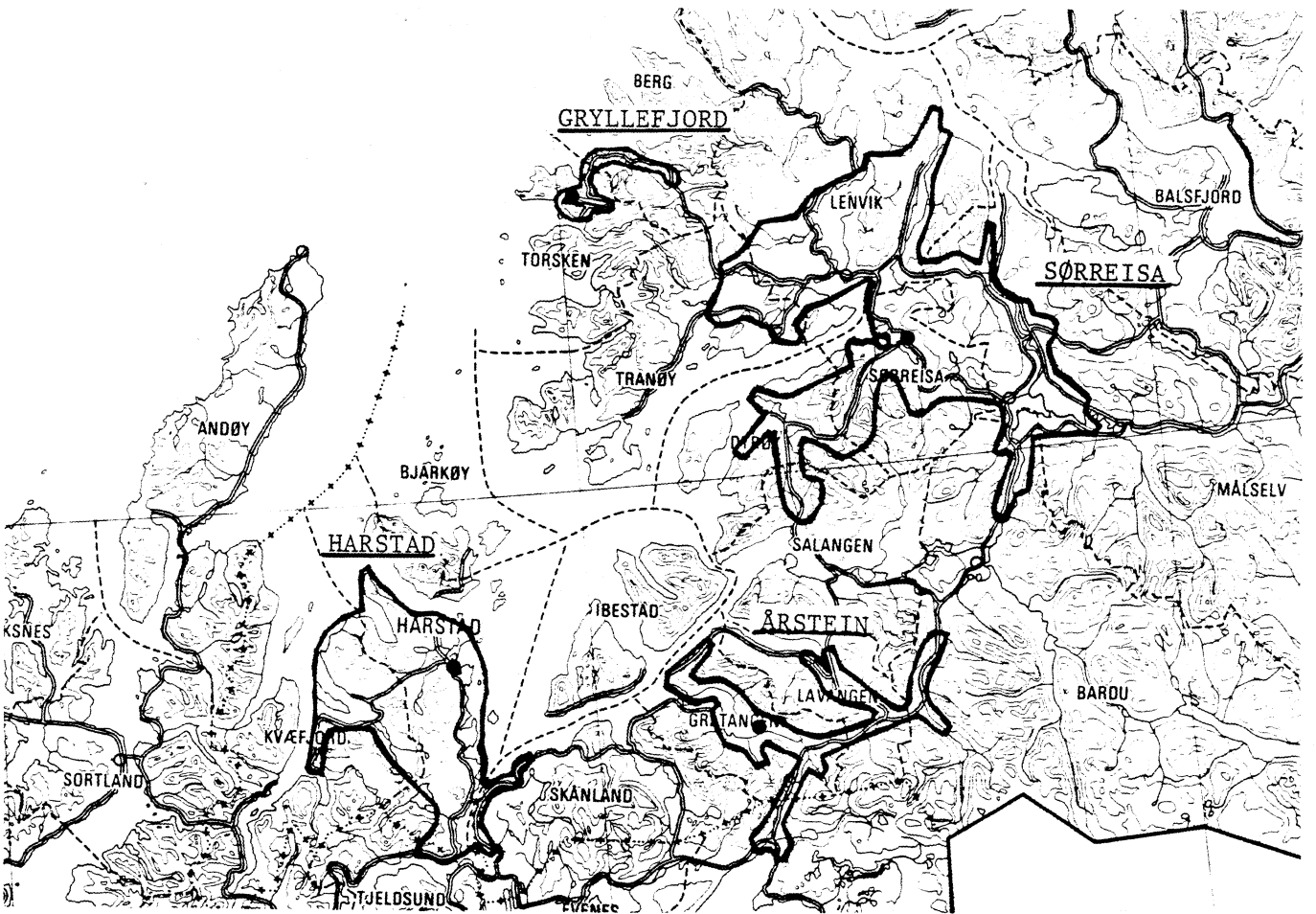
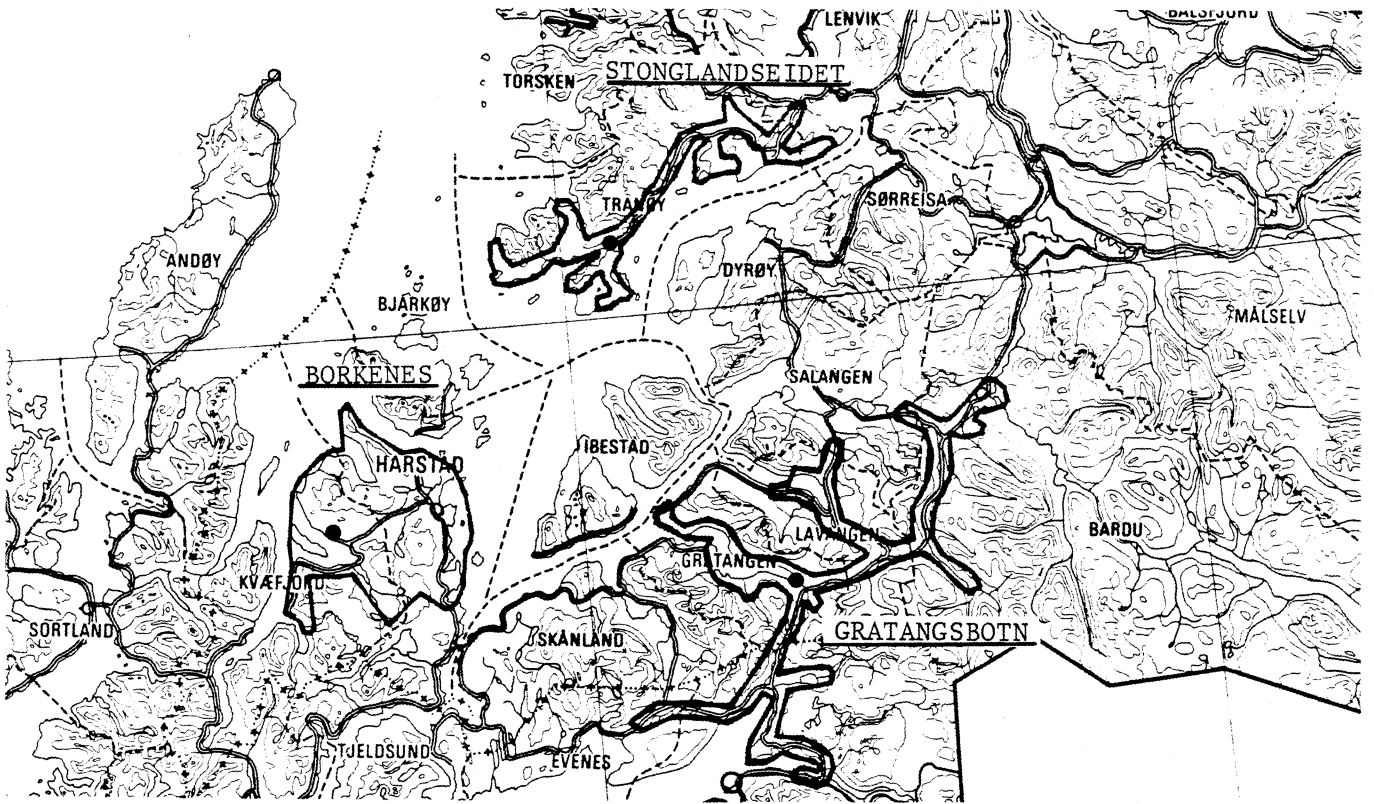












TABELL 2. GRUNNKRETSENER SOM FALLER INNENFOR OMLANDENE TIL DE UTVALGTE TETTSTEDER/SENTER

8003 HARSTAD

1852 TJELDSUND : 0103
 1901 HARSTAD : 0101 - 0106, 0201 - 0205, 0301 - 0312, 0401 - 0406, 0501 - 0505, 0601 - 0606,
 0701 - 0706
 1911 KVÆFJORD : 0201 - 0214
 1913 SKÅNLAND : 0105 - 0106, 0201

8011 TRØMSØ

1902 TRØMSØ : 0101 - 0109, 0111 - 0119, 0121 - 0127, 0201 - 0205, 0211 - 0217, 0301 - 0305,
 0311 - 0318, 0401 - 0403, 0411 - 0418, 0501 - 0502, 0511 - 0514, 0517,
 1201 - 1209, 1301 - 1309, 1401 - 1405, 1501 - 1505, 2010, 2020, 2030,
 2040, 2050, 2060, 2070, 3002 - 3003, 3101 - 3104, 4004 - 4005, 4301,
 4401 - 4402, 4408, 4501 - 4502

8021 BORKENES

1901 HARSTAD : 0105 - 0106, 0201 - 0205, 0301 - 0312, 0401 - 0406, 0501 - 0505, 0601 - 0606,
 0701 - 0706
 1911 KVÆFJORD : 0201 - 0214

8031 EVENSKJÆR

1852 TJELDSUND : 0101 - 0109
 1853 EVENES : 0101 - 0106
 1901 HARSTAD : 0101 - 0106, 0201 - 0205, 0301 - 0312, 0401 - 0406, 0501 - 0505, 0601 - 0603
 1913 SKÅNLAND : 0101 - 0106, 0201 - 0205, 0208

8041 NERGÅRD

1915 BJARKØY : 0102 - 0104, 0107

8051 IBESTAD

1917 IBESTAD : 0101 - 0107, 0202

8061 SETERMOEN

1920 LAVANGEN : 0102 - 0105
 1922 BARDU : 0101 - 0115
 1923 SALANGEN : 0102 - 0114
 1924 MÅLSELV : 0103 - 0106, 0109, 0201 - 0206, 0301 - 0304

8071 SJØVEGAN

1920 LAVANGEN : 0101 - 0106
 1922 BARDU : 0103 - 0106, 0109 - 0114
 1923 SALANGEN : 0101 - 0114
 1925 SØRREISA : 0101
 1926 DYRØY : 0102 - 0104

8082 ANDSELV

1922 BARDU : 0101 - 0106, 0109 - 0113
 1924 MÅLSELV : 0101 - 0113, 0201 - 0206, 0301 - 0305
 1925 SØRREISA : 0101 - 0106, 0201 - 0207
 1931 LENVIK : 0106, 0302 - 0307, 0405 - 0407
 1933 BALSFJORD : 0101, 0209

8083 SKJOLD

1924 MÅLSELV : 0105 - 0107, 0203, 0205, 0301 - 0305, 0401 - 0404
 1933 BALSFJORD : 0202, 0205 - 0210, 0212 - 0213, 0301 - 0302, 0313

8091 SØRREISA

1922 BARDU : 0101 - 0102
 1924 MÅLSELV : 0101 - 0106, 0201 - 0206, 0301 - 0302
 1925 SØRREISA : 0101 - 0106, 0201 - 0207
 1926 DYRØY : 0102 - 0104
 1927 TRANØY : 0101 - 0105
 1931 LENVIK : 0102 - 0107, 0203, 0301 - 0307, 0403 - 0409, 0501 - 0502, 0504

8101 GRYLLEFJORD

1923 TØRSKEN : 0101 - 0103
 1929 BERG : 0108 - 0109

8102 TØRSKEN

1928 TØRSKEN : 0101 - 0103
 1929 BERG : 0108 - 0109

8113 SKALAND

1929 BERG : 0105 - 0107

8121 FINNSNES

1924 MÅLSELV : 0101 - 0103, 0106, 0202 - 0205
 1925 SØRREISA : 0101 - 0106, 0201 - 0207
 1927 TRANØY : 0101 - 0105
 1931 LENVIK : 0102 - 0107, 0202 - 0203, 0301 - 0307, 0401 - 0409, 0501 - 0507

TABELL 2 (FORTS.). GRUNNKRETSENER SOM FALLER INNENFOR OMLANDENE TIL DE UTVALGTE TETTSTEDER/SENTER

8131 STORSTEINNES

1902 TROMSØ : 3305
 1924 MÅLSELV : 0105 - 0109, 0111, 0401
 1933 BALSFJORD : 0101 - 0108, 0111, 0201 - 0203, 0205 - 0213, 0302 - 0310, 0314
 1939 STORFJORD : 0104, 0107

8132 NORPKJOSBOTN

1902 TROMSØ : 3304 - 3305
 1924 MÅLSELV : 0107
 1933 BALSFJORD : 0101 - 0104, 0201 - 0203, 0205 - 0209, 0211 - 0213, 0301 - 0311, 0313 - 0314
 1939 STORFJORD : 0103 - 0109

8141 HANSNES

1902 TROMSØ : 4507
 1936 KARLSØY : 0103 - 0109

8152 LYGSEIDET

1938 LYNGEN : 0102 - 0106, 0201 - 0209, 0301 - 0302
 1939 STORFJORD : 0107 - 0109

8161 OLDERDALEN

1938 LYNGEN : 0101
 1940 KÅFJORD : 0101 - 0106, 0201 - 0206, 0301 - 0306
 1942 NORDREISA : 0102 - 0105, 0201 - 0203

8171 SKJERVØY

1941 SKJERVØY : 0104 - 0107

8181 SØRKJØSEN

1940 KÅFJORD : 0302 - 0306
 1941 SKJERVØY : 0102
 1942 NORDREISA : 0102 - 0105, 0201 - 0210, 0301 - 0304

8182 STORSLETT

1940 KÅFJORD : 0305 - 0306
 1941 SKJERVØY : 0102
 1942 NORDREISA : 0102 - 0105, 0201 - 0210, 0301 - 0307

9800 GAUSVIK

1852 TJELDSUND : 0101 - 0109
 1853 EVENES : 0101 - 0106
 1901 HARSTAD : 0101 - 0106, 0201 - 0205, 0301 - 0312, 0401 - 0406, 0501 - 0505, 0601 - 0605,
 0701 - 0703
 1913 SKÅNLAND : 0101 - 0106, 0201 - 0205, 0207 - 0208

9801 RØDSKJÆR

1851 LØDINGEN : 0109
 1852 TJELDSUND : 0101 - 0107
 1853 EVENES : 0101, 0104
 1901 HARSTAD : 0101 - 0106, 0201 - 0205, 0301 - 0312, 0401 - 0406, 0501 - 0505, 0601 - 0604
 0101 - 0106, 0201 - 0205, 0301 - 0312, 0401 - 0406, 0501 - 0505, 0601 - 0604
 1913 SKÅNLAND : 0101 - 0106, 0201 - 0205, 0208

9802 GRATANGSBOTN

1805 NARVIK : 0102 - 0111, 0201 - 0204, 0207 - 0208
 1919 GRATANGEN : 0102 - 0109
 1920 LAVANGEN : 0102 - 0106
 1922 BARDU : 0104 - 0105, 0110 - 0115

9803 ÅRSTEIN

1805 NARVIK : 0103 - 0108, 0110 - 0111
 1919 GRATANGEN : 0101 - 0109
 1920 LAVANGEN : 0102 - 0105
 1922 BARDU : 0114

9804 TENNVOLL

1805 NARVIK : 0111
 1919 GRATANGEN : 0101 - 0102, 0104 - 0108
 1920 LAVANGEN : 0101 - 0106
 1922 BARDU : 0104 - 0105, 0110 - 0115
 1923 SALANGEN : 0102 - 0114

TABELL 2 (FORTS.). GRUNNKRETSENER SOM FALLER INNENFOR OMLANDENE TIL DE UTVALGTE TETTSTEDER/SENTER

9805 BRØSTADBOTN

1923 SALANGEN	:	0103, 0107 - 0114
1925 SØRREISA	:	0101 - 0106, 0201 - 0206
1926 DYRØY	:	0101 - 0108
1931 LENVIK	:	0302 - 0305, 0307

9806 STONGLANDSEIDET

1927 TRANØY	:	0101 - 0105, 0201 - 0206
1931 LENVIK	:	0401, 0403

9807 VANGSVIK

1924 MÅLSELV	:	0101
1925 SØRREISA	:	0101 - 0106, 0201 - 0207
1927 TRANØY	:	0101 - 0105, 0201
1931 LENVIK	:	0103 - 0106, 0203, 0301 - 0307, 0401 - 0409, 0501 - 0502, 0504 - 0505

9808 OTEREN

1902 TRØMSØ	:	3305
1933 BALSFJORD	:	0202 - 0203, 0205 - 0209, 0212 - 0213, 0301 - 0310, 0313
1938 LYNGEN	:	0101 - 0106, 0201 - 0203
1939 STORFJORD	:	0101 - 0110

9809 SKIBOTN

1933 BALSFJORD	:	0302 - 0306
1938 LYNGEN	:	0101
1939 STORFJORD	:	0101 - 0110
1940 KÅFJORD	:	0102, 0104 - 0106

9810 BURFJORD

1942 NORDREISA	:	0307
1943 KVÆNANGEN	:	0103 - 0106, 0201 - 0204
2012 ALTA	:	0202 - 0203
2014 LOPPA	:	0103

9811 ALTEIDET

1943 KVÆNANGEN	:	0103 - 0106, 0201 - 0204
2012 ALTA	:	0201 - 0203
2014 LOPPA	:	0102 - 0103

TABELL 3. GRUNNKRETSENE SENTRALITET. KOMMUNE

GRUNNKRETS NR	NAVN	TALLET PÅ TETTSTEDER/SENTRA	KODER FOR STØRRELSE	KODER FOR TETTSTED/SENTER
1901 HARSTAD				
0101	SANDTORG	5	2, 7, 2, 1, 1	7743, 8003, 8031, 9800, 9801
0102	GAUSVIK	5	2, 7, 2, 1, 1	7743, 8003, 8031, 9800, 9801
0103	FAUSKEVÅG	5	2, 7, 2, 1, 1	7743, 8003, 8031, 9800, 9801
0104	SØRVIKMARK	4	7, 2, 1, 1	8003, 8031, 9800, 9801
0105	SØRVIK	6	2, 7, 4, 2, 1, 1	7743, 8003, 8021, 8031, 9800, 9801
0106	NORØVIK	5	7, 4, 2, 1, 1	8003, 8021, 8031, 9800, 9801
0201	KILBOTN	5	7, 4, 2, 1, 1	8003, 8021, 8031, 9800, 9801
0202	ØLØRA	5	7, 4, 2, 1, 1	8003, 8021, 8031, 9800, 9801
0203	KILA MED ROGLA	5	7, 4, 2, 1, 1	8003, 8021, 8031, 9800, 9801
0204	RUGGEVIK	5	7, 4, 2, 1, 1	8003, 8021, 8031, 9800, 9801
0205	BREIVIK	5	7, 4, 2, 1, 1	8003, 8021, 8031, 9800, 9801
0301	HØLTET SYD	5	7, 4, 2, 1, 1	8003, 8021, 8031, 9800, 9801
0302	HØLTET NORD	5	7, 4, 2, 1, 1	8003, 8021, 8031, 9800, 9801
0303	MØDKILA	5	7, 4, 2, 1, 1	8003, 8021, 8031, 9800, 9801
0304	NORDMARKA	5	7, 4, 2, 1, 1	8003, 8021, 8031, 9800, 9801
0305	KANEBOGEN VEST	5	7, 4, 2, 1, 1	8003, 8021, 8031, 9800, 9801
0306	STAGNES SYD	5	7, 4, 2, 1, 1	8003, 8021, 8031, 9800, 9801
0307	STAGNES NORD	5	7, 4, 2, 1, 1	8003, 8021, 8031, 9800, 9801
0308	GANGSÅS	5	7, 4, 2, 1, 1	8003, 8021, 8031, 9800, 9801
0309	HARSTADBOTN	5	7, 4, 2, 1, 1	8003, 8021, 8031, 9800, 9801
0310	ØVRE SELJESTAD	5	7, 4, 2, 1, 1	8003, 8021, 8031, 9800, 9801
0311	SELJESTAD	5	7, 4, 2, 1, 1	8003, 8021, 8031, 9800, 9801
0312	HEGGEN	5	7, 4, 2, 1, 1	8003, 8021, 8031, 9800, 9801
0401	SENTRUM SYD	5	7, 4, 2, 1, 1	8003, 8021, 8031, 9800, 9801
0402	SENTRUM NORD	5	7, 4, 2, 1, 1	8003, 8021, 8031, 9800, 9801
0403	HARSTADÅSEN	5	7, 4, 2, 1, 1	8003, 8021, 8031, 9800, 9801
0404	SKARET	5	7, 4, 2, 1, 1	8003, 8021, 8031, 9800, 9801
0405	SKØGVEGEN	5	7, 4, 2, 1, 1	8003, 8021, 8031, 9800, 9801
0406	BLÅBÆRHAUGEN	5	7, 4, 2, 1, 1	8003, 8021, 8031, 9800, 9801
0501	SAMA	5	7, 4, 2, 1, 1	8003, 8021, 8031, 9800, 9801
0502	TRONDENES HAGEBY	5	7, 4, 2, 1, 1	8003, 8021, 8031, 9800, 9801
0503	HAGAN	5	7, 4, 2, 1, 1	8003, 8021, 8031, 9800, 9801
0504	LAUGEN OG RINGBERG	5	7, 4, 2, 1, 1	8003, 8021, 8031, 9800, 9801
0505	TRONDENES	5	7, 4, 2, 1, 1	8003, 8021, 8031, 9800, 9801
0601	KULSENG	5	7, 4, 2, 1, 1	8003, 8021, 8031, 9800, 9801
0602	BERGSENG	5	7, 4, 2, 1, 1	8003, 8021, 8031, 9800, 9801
0603	KILHUS	5	7, 4, 2, 1, 1	8003, 8021, 8031, 9800, 9801
0604	ISEGARDEN	4	7, 4, 1, 1	8003, 8021, 9800, 9801
0605	TENNVAASÅSEN	3	7, 4, 1	8003, 8021, 9800
0606	STØRVASSBOTN	2	7, 4	8003, 8021
0701	ERVIK	4	7, 4, 1, 1	8003, 8021, 9800, 9801
0702	STORNES	3	7, 4, 1	8003, 8021, 9800
0703	HØGDA	3	7, 4, 1	8003, 8021, 9800
0704	KASFJORD	2	7, 4	8003, 8021
0705	SKJÆRSTAD	2	7, 4	8003, 8021
0706	AUN	2	7, 4	8003, 8021
0801	ALVESTAD	0	0	0000
0802	BJØRNÅ	0	0	0000
0803	BESSEBØSTAD	0	0	0000
0804	KJØTTA	0	0	0000
1902 TROMSØ				
0101	HANSJØRØNES	1	8	8011
0102	PØLSHAVNA	1	8	8011
0103	HÅNDVERKEREN	1	8	8011
0104	SKANSEN	1	8	8011
0105	STØRTØRGET	1	8	8011
0106	PROSTNESKAIEN	1	8	8011
0107	PROSTNESET	1	8	8011
0108	STRANDA	1	8	8011
0109	LANDSKIRKA/GARVERISTR	1	8	8011
0111	BUKTA	1	8	8011
0112	NØRDBYEN	1	8	8011
0113	NØRDBYBAKKENE	1	8	8011
0114	RÅDHUSKRETSEN	1	8	8011
0115	BRANNSTASJØNEN	1	8	8011
0116	VOGNNANNSKRETSEN	1	8	8011
0117	MEIERIBAKKEN	1	8	8011
0118	CANNING	1	8	8011
0119	PROSTJØRDA	1	8	8011
0121	RUSSEGRAVA-VÅLHALL	1	8	8011
0122	RAMBERGAN	1	8	8011
0123	ØVRE BYKRETS	1	8	8011
0124	VANNSLETTA	1	8	8011
0125	KALVHAUGEN	1	8	8011
0126	ENGSTYKKET	1	8	8011
0127	SØRBYEN	1	8	8011
0201	ØLPIKKEN	1	8	8011
0202	HØLT-ÅSGÅRD	1	8	8011
0203	SØLTUN-ÅSLI	1	8	8011
0204	LANGNES INDUSTRI SØR	1	8	8011
0205	LUFTHAMNA	1	8	8011
0211	BEKKEVOLL-ALFHEIMMYRA	1	8	8011
0212	SOMMERLYST	1	8	8011
0213	FORHÅPNINGEN-MYRENG	1	8	8011
0214	SKØGLYST-LAURDAL	1	8	8011

TABELL 3 (FORTS.). GRUNNKRETSENE SENTRALITET. KOMMUNE

GRUNNKRETS NR	NAVN	TALLET PÅ TETTSTEDER/SENTRA	KODER FOR STØRRELSE	KODER FOR TETTSTED/SENTER
1902	TROMSØ			
				FORTS.
0215	HANSMARK	1	8	8011
0216	ELVERHØY-STALHEIM	1	8	8011
0217	NORRØNA	1	8	8011
0301	FISKERIHAMNA	1	8	8011
0302	BREIVIKHAMNA	1	8	8011
0303	BREIVANG	1	8	8011
0304	UNIVERSITETSOMRÅDET	1	8	8011
0305	SKATTØRA-RINGHEIM	1	8	8011
0311	NÅYSØMMHETEN	1	8	8011
0312	GOOTHÅP	1	8	8011
0313	ISHAVET	1	8	8011
0314	STORSKOGEN	1	8	8011
0315	MARYBORG	1	8	8011
0316	ØVRE BREIVANG	1	8	8011
0317	GIMLE-ISRENN	1	8	8011
0318	STAKKEVOLLFELTET	1	8	8011
0401	LANGNES INDUSTRI NORD	1	8	8011
0402	NYBORGMARKA	1	8	8011
0403	TEMPLARHEIMEN	1	8	8011
0411	HÅPET	1	8	8011
0412	NEDRE SJØMANNBYEN	1	8	8011
0413	SJØMANNBYEN	1	8	8011
0414	SOLENG	1	8	8011
0415	SANDNES-BERGLI	1	8	8011
0416	GRØNNÅSEN	1	8	8011
0417	HEIMLAND-FREDLUND	1	8	8011
0418	NESLAND	1	8	8011
0501	KYSTEN	1	8	8011
0502	LANESØDDEN	1	8	8011
0511	BJERKAKER	1	8	8011
0512	BRØDRENE MINDE	1	8	8011
0513	KVELDRØ	1	8	8011
0514	SØRVESTØYA	1	8	8011
0517	VAHGBERG-NORDHEIM	1	8	8011
1201	SKJELNAN	1	8	8011
1202	HØMMERELVA	1	8	8011
1203	KRØKENSTRANDA	1	8	8011
1204	GABBROFELTET	1	8	8011
1205	MALMVEGEN-NORDRE	1	8	8011
1206	MALMVEGEN-SØNDRE	1	8	8011
1207	GNEIS-KVARTSFELTET	1	8	8011
1208	VILLAHAUGEN	1	8	8011
1209	SKITREKKET	1	8	8011
1301	TOMASJØRDNES	1	8	8011
1302	LUNHEIMBLØKKENE	1	8	8011
1303	MYRLAND-SMÅHUSFELTENE	1	8	8011
1304	ØVRE TOMASJØRDNES	1	8	8011
1305	KOLBAKBUKT-SAUESTAD	1	8	8011
1306	VILLAFELT-NORD	1	8	8011
1307	VILLAFELT-SØR	1	8	8011
1308	NORDFJELLIA	1	8	8011
1309	KRØKEBÆRSLETTA	1	8	8011
1401	OTIUM	1	8	8011
1402	ØALEN	1	8	8011
1403	LILLEAKSLA	1	8	8011
1404	BELLEVEUE	1	8	8011
1405	HUNGEREN	1	8	8011
1501	REINELVA-SOLLIELVA	1	8	8011
1502	NORDBERG	1	8	8011
1503	HØLMESLETTA	1	8	8011
1504	SANDVIKA	1	8	8011
1505	HUNDBERGAN	1	8	8011
2010	TØFTEN	1	8	8011
2020	LANES-FINNVIKA	1	8	8011
2030	KVALØYSLETTA	1	8	8011
2040	STORELVA	1	8	8011
2050	KALDFJØRDBOTN	1	8	8011
2060	EIDKJØSEN	1	8	8011
2070	HÅKØYBOTN	1	8	8011
2090	GJNNARHOLBAKKEN	0	0	0000
3001	ØLDERVIK	0	0	0000
3002	SKITTENELV	1	8	8011
3003	TØNSÅS	1	8	8011
3101	LAUKSLETTA	1	8	8011
3102	FAGERNES/RAMFJØRDMØEN	1	8	8011
3103	SØRØFTN	1	8	8011
3104	HANSLARSANES	1	8	8011
3105	KRISTOFFERJØRDA	0	0	0000
3106	ANDERSDAL	0	0	0000
3201	BALSNES/SANDBAKKEN	0	0	0000
3202	BENTSJØRD	0	0	0000
3301	JØVIK	0	0	0000
3302	ØLDERBAKKEN	0	0	0000
3303	LAKSELVBUKT	0	0	0000
3304	LAKSELVDØLEN	1	2	8132
3305	SJØVASSBOTN	3	4, 2, 1	8131, 8132, 9808

TABELL 3 (FORTS.). GRUNNKRETSENE SENTRALITET. KOMMUNE

GRUNNKRETS NR	NAVN	TALLET PÅ TETTSTEDER/SENTRA	KODER FOR STØRRELSE	KODER FOR TETTSTED/SENTER
1902 TROMSØ				
----- FORTS. -----				
3306	STØRDAL	0	0	0000
3307	SJURSNE	0	0	0000
3308	REIERVIK	0	0	0000
3309	BREIVIKA	0	0	0000
3310	ULLSFJØRMDANE	0	0	0000
4001	BAKKEJØRD	0	0	0000
4002	MJELDE-VEST	0	0	0000
4003	MJELDE-ØST	0	0	0000
4004	STRAUMSBUKTA	1	8	8011
4005	SLÅTTNES	1	8	8011
4101	GREIPSTAD	0	0	0000
4102	SUVIKA	0	0	0000
4103	BRENSHOLMEN	0	0	0000
4104	SØMMARØY	0	0	0000
4201	SJØTUN	0	0	0000
4202	SANDNESHAMN	0	0	0000
4203	TUSSØY	0	0	0000
4204	VASSTRAND	0	0	0000
4205	TULLENG	0	0	0000
4301	ERSFJØRDBØTN	1	8	8011
4304	SKAMTIND/KRÅKSKARD	0	0	0000
4305	REKVIK	0	0	0000
4306	SESSØY/HÅJA/BJØRNØY	0	0	0000
4401	HENRIKVIKA	1	8	8011
4402	SUSANNAJØRD	1	8	8011
4403	BLÅMANNVIK	0	0	0000
4404	GRØTFJØRD	0	0	0000
4405	TROMVIK	0	0	0000
4406	VENGSØY	0	0	0000
4407	LAUKVIKA	0	0	0000
4408	SKULSFJØRD	1	8	8011
4501	KRAKNES	1	8	8011
4502	FUTRIKELV	1	8	8011
4503	MYRA-KIFJØRD	0	0	0000
4504	MÅSVIK	0	0	0000
4505	SKARSFJØRD	0	0	0000
4506	KÅRVIK	0	0	0000
4507	SKULGAM	1	2	9141
4508	FINNKROKEN	0	0	0000
1911 KVÆFJØRD				

0101	VESTRE GODFJØRD	2	5, 2	7851, 7852
0102	ØSTRE GODFJØRD	2	5, 2	7851, 7852
0103	YTRE GULLESFJØRD	2	5, 2	7851, 7852
0104	INDRE GULLESFJØRD	3	5, 5, 2	7731, 7851, 7852
0201	REFSNES	2	7, 4	8003, 8021
0202	HEMESTAD	2	7, 4	8003, 8021
0203	KVEØY	2	7, 4	8003, 8021
0204	STRAUMEN	2	7, 4	8003, 8021
0205	VIK	2	7, 4	8003, 8021
0206	VIKELAND	2	7, 4	8003, 8021
0207	GÅRE INDRE	2	7, 4	8003, 8021
0208	GÅRE YTRE	2	7, 4	8003, 8021
0209	BORKENES ØVRE	2	7, 4	8003, 8021
0210	BORKENES	2	7, 4	8003, 8021
0211	TRASTAD	2	7, 4	8003, 8021
0212	UTSTRAND	2	7, 4	8003, 8021
0213	ELDE	2	7, 4	8003, 8021
0214	MOLVIK	2	7, 4	8003, 8021
1913 SKÅNLAND				

0101	BOLTÅS	5	2, 3, 2, 1, 1	7743, 7752, 8031, 9800, 9801
0102	BREISTRAND	5	2, 3, 2, 1, 1	7743, 7752, 8031, 9800, 9801
0103	TRØSSEMARK	5	2, 3, 2, 1, 1	7743, 7752, 8031, 9800, 9801
0104	KJØNNA	5	2, 3, 2, 1, 1	7743, 7752, 8031, 9800, 9801
0105	SKÅNLAND/BØ/ELVENES	6	2, 3, 7, 2, 1, 1	7743, 7752, 8003, 8031, 9800, 9801
0106	KVITNES/LILLESKÅNLAND	6	2, 3, 7, 2, 1, 1	7743, 7752, 8003, 8031, 9800, 9801
0201	SANDSTRAND/TENNEVIK	4	7, 2, 1, 1	8003, 8031, 9800, 9801
0202	TOVIK/SANDMARK	3	2, 1, 1	8031, 9800, 9801
0203	RENSA	3	2, 1, 1	8031, 9300, 9801
0204	DJUPVIK	3	2, 1, 1	8031, 9800, 9801
0205	HOLTET/MIKLEVOLL	3	2, 1, 1	8031, 9800, 9801
0206	LABERG	2	3, 3	7511, 7752
0207	SALTVANN	3	3, 3, 1	7511, 7752, 9800
0208	GROV/STRÆTE	5	3, 3, 2, 1, 1	7511, 7752, 8031, 9800, 9801
1915 BJARKØY				

0101	MELØYVÆR	0	0	0000
0102	LEIRVÅG	1	2	8041
0103	NERGÅRD	1	2	8041

TABELL 3 (FORTS.). GRUNNKRETSENESENES SENTRALITET. KOMMUNE

GRUNNKRETS NR	NAVN	TALLET PÅ TETTSTEDER/SENTRA	KODER FOR STØRRELSE	KODER FOR TETTSTED/SENTER
1915 BJARKØY				

FORTS.				
0104	ØVERGÅRD	1	2	8041
0105	AKKARNES	0	0	0000
0106	FENES	0	0	0000
0107	SANDSØY	1	2	8041
1917 IBESTAD				

0101	SØRROLLNES	1	3	8051
0102	FORSÅ/BREIVOLL	1	3	8051
0103	HAMNVIK	1	3	8051
0104	IBESTAD	1	3	8051
0105	VIK/SELSETH	1	3	8051
0106	DYRSTAD-BOLLA INDRØY	1	3	8051
0107	ROLLNES/FUGLEBERG	1	3	8051
0201	FURNES/KRÅKERHAMN	0	0	0000
0202	IGELAND	1	3	8051
0203	ÅNSTAD/LAUPSTAD	0	0	0000
0204	ENGENES/ÅNDERVÅG	0	0	0000
0205	STRAUMNEN	0	0	0000
0206	KLÅPEN/ÅRBOSTAD	0	0	0000
1919 GRATANGEN				

0101	SELNES/LØVDAL	2	1, 1	9803, 9804
0102	GRØSNES	3	1, 1, 1	9802, 9803, 9804
0103	HESJEBERG	3	3, 1, 1	7511, 9802, 9803
0104	ÅRSTEIN	4	3, 1, 1, 1	7511, 9802, 9803, 9804
0105	FJORDBOTN	4	3, 1, 1, 1	7511, 9802, 9803, 9804
0106	FJELLDAL	4	3, 1, 1, 1	7511, 9802, 9803, 9804
0107	ELVENES	4	3, 1, 1, 1	7511, 9802, 9803, 9804
0108	LABERG	4	3, 1, 1, 1	7511, 9802, 9803, 9804
0109	FØLDVIK	3	3, 1, 1	7511, 9802, 9803
0110	HILLESHAMN	0	0	0000
1920 LAVANGEN				

0101	KJEIRØD	2	3, 1	8071, 9804
0102	RØKENES	5	5, 3, 1, 1, 1	8061, 8071, 9802, 9803, 9804
0103	TENNEVOLL	6	3, 5, 3, 1, 1, 1	7511, 8061, 8071, 9802, 9803, 9804
0104	SPANSDALEN	6	3, 5, 3, 1, 1, 1	7511, 8061, 8071, 9802, 9803, 9804
0105	HESJEVIK	5	5, 3, 1, 1, 1	8061, 8071, 9802, 9803, 9804
0106	ÅA	3	3, 1, 1	8071, 9802, 9804
1922 BARDU				

0101	ÅSEN	3	5, 5, 4	8061, 8082, 8091
0102	STRAND	3	5, 5, 4	8061, 8082, 8091
0103	ÅLA	3	5, 3, 5	8061, 8071, 8082
0104	KIRKEMO	5	5, 3, 5, 1, 1	8061, 8071, 8082, 9802, 9804
0105	STEIN	5	5, 3, 5, 1, 1	8061, 8071, 8082, 9802, 9804
0106	FOSSHAUG/BARDUJORD	3	5, 3, 5	8061, 8071, 8082
0107	BREIDÅBLIKK	1	5	8061
0108	SØRDALEN	1	5	8061
0109	VIKEN/DYBDAL	3	5, 3, 5	8061, 8071, 8082
0110	NESMOEN/TOFTAKER	5	5, 3, 5, 1, 1	8061, 8071, 8082, 9802, 9804
0111	HAUGLI	5	5, 3, 5, 1, 1	8061, 8071, 8082, 9802, 9804
0112	MIDTLI	5	5, 3, 5, 1, 1	8061, 8071, 8082, 9802, 9804
0113	KRØKEN	5	5, 3, 5, 1, 1	8061, 8071, 8082, 9802, 9804
0114	FØRSETH/LUND	6	3, 5, 3, 1, 1, 1	7511, 8061, 8071, 9802, 9803, 9804
0115	HÅKSTAD	3	5, 1, 1	8061, 9802, 9804
0116	ALTEVANN	0	0	0000
0117	STAGGØNJUNES	0	0	0000
0118	STORDALEN	0	0	0000
1923 SALANGEN				

0101	LAVANGSNES	1	3	8071
0102	DALEN	3	5, 3, 1	8061, 8071, 9804
0103	LABERG	4	5, 3, 1, 1	8061, 8071, 9804, 9805
0104	MASTERBAKKEN	3	5, 3, 1	8061, 8071, 9804
0105	ELVEBAKKEN	3	5, 3, 1	8061, 8071, 9804
0106	BEKKERØTN	3	5, 3, 1	8061, 8071, 9804
0107	SJØVEGAN 1	4	5, 3, 1, 1	8061, 8071, 9804, 9805
0108	SJØVEGAN 2	4	5, 3, 1, 1	8061, 8071, 9804, 9805
0109	SJØVEGAN 3	4	5, 3, 1, 1	8061, 8071, 9804, 9805
0110	SELJESKOG	4	5, 3, 1, 1	8061, 8071, 9804, 9805
0111	INDREGÅRD	4	5, 3, 1, 1	8061, 8071, 9804, 9805
0112	MEDBY 1	4	5, 3, 1, 1	8061, 8071, 9804, 9805
0113	MEDBY 2	4	5, 3, 1, 1	8061, 8071, 9804, 9805
0114	LØKSA/RØRBAKKEN	4	5, 3, 1, 1	8061, 8071, 9804, 9805

TABELL 3 (FORTS.). GRUNNKRETSENE SENTRALITET. KOMMUNE

GRUNNKRETS NR	NAVN	TALLET PÅ TETTSTEDER/SENTRA	KODER FOR STØRRELSE	KODER FOR TETTSTED/SENTER
1924 MÅLSELV				
0101	FAGERFJELL	4	5, 4, 5, 1	8082, 8091, 8121, 9807
0102	HOLMEN	3	5, 4, 5	8082, 8091, 8121
0103	RØSSVOLL	4	5, 5, 4, 5	8061, 8082, 8091, 8121
0104	FLESKMO	3	5, 5, 4	8061, 8082, 8091
0105	MOEN	5	5, 5, 2, 4, 4	8061, 8082, 8083, 8091, 8131
0106	OLSBORG	6	5, 5, 2, 4, 5, 4	8061, 8082, 8083, 8091, 8121, 8131
0107	TAKELVDAL	4	5, 2, 4, 2	8082, 8083, 8131, 8132
0108	STORJORD	2	5, 4	8082, 8131
0109	LEIRBEKKMO	3	5, 5, 4	8061, 8082, 8131
0110	LUNEBORG	1	5	8082
0111	SØRELVMØ	2	5, 4	8082, 8131
0112	NAVAREN	1	5	8082
0113	MÅLSNES	1	5	8082
0201	ANDSLIMOEN	3	5, 5, 4	8061, 8082, 8091
0202	ANDSELV	4	5, 5, 4, 5	8061, 8082, 8091, 8121
0203	FOSSMOEN	5	5, 5, 2, 4, 5	8061, 8082, 8083, 8091, 8121
0204	RUSTEN	4	5, 5, 4, 5	8061, 8082, 8091, 8121
0205	HEGGELIA	5	5, 5, 2, 4, 5	8061, 8082, 8083, 8091, 8121
0206	FINNSUND	3	5, 5, 4	8061, 8082, 8091
0301	ROGNMO	4	5, 5, 2, 4	8061, 8082, 8083, 8091
0302	ISTINDLI	4	5, 5, 2, 4	8061, 8082, 8083, 8091
0303	RUNDHAUG	3	5, 5, 2	8061, 8082, 8083
0304	NORDMO	3	5, 5, 2	8061, 8082, 8083
0305	KIRKESDAL	2	5, 2	8082, 8083
0401	SKJOLD	2	2, 4	8083, 8131
0402	HØLT	1	2	8083
0403	ROSTADAL	1	2	8083
0404	DIVIDAL	1	2	8083
0405	NJUNIS	0	0	0000
0406	ØVRE DIVIDAL	0	0	0000
0407	DEVDIS	0	0	0000
0408	ØVRE RØSTADAL	0	0	0000
1925 SØRPEISA				
0101	GUMPEDAL	6	3, 5, 4, 5, 1, 1	8071, 8082, 8091, 8121, 9805, 9807
0102	ØVRE BAKKEJORD	5	5, 4, 5, 1, 1	8082, 8091, 8121, 9805, 9807
0103	SKØELVDAL	5	5, 4, 5, 1, 1	8082, 8091, 8121, 9805, 9807
0104	SMØRSGÅRD	5	5, 4, 5, 1, 1	8082, 8091, 8121, 9805, 9807
0105	NEDRE BAKKEJORD	5	5, 4, 5, 1, 1	8082, 8091, 8121, 9805, 9807
0106	SØRSTRAUMEN	5	5, 4, 5, 1, 1	8082, 8091, 8121, 9805, 9807
0201	STORLIA/RABBAS	5	5, 4, 5, 1, 1	8082, 8091, 8121, 9805, 9807
0202	ANDSVATNET/FINNSET	5	5, 4, 5, 1, 1	8082, 8091, 8121, 9805, 9807
0203	NORDSTRAUMEN	5	5, 4, 5, 1, 1	8082, 8091, 8121, 9805, 9807
0204	GOTTESJORD	5	5, 4, 5, 1, 1	8082, 8091, 8121, 9805, 9807
0205	DJUPVÅG	5	5, 4, 5, 1, 1	8082, 8091, 8121, 9805, 9807
0206	GRUNNREISA/HEMMINGSJØ	5	5, 4, 5, 1, 1	8082, 8091, 8121, 9805, 9807
0207	REINELV	4	5, 4, 5, 1	8082, 8091, 8121, 9807
1926 DYRØY				
0101	MOEN	1	1	9805
0102	BRØSTAD	3	3, 4, 1	8071, 8091, 9805
0103	BJØRKEBAKK	3	3, 4, 1	8071, 8091, 9805
0104	HUNDSTRAND	3	3, 4, 1	8071, 8091, 9805
0105	KASTNES	1	1	9805
0106	DYRØYHAMN	1	1	9805
0107	MERKESNES	1	1	9805
0108	ESPEJORD	1	1	9805
1927 TRANØY				
0101	SØRLI	4	4, 5, 1, 1	8091, 8121, 9806, 9807
0102	ØVERBØTN	4	4, 5, 1, 1	8091, 8121, 9806, 9807
0103	SØLLI	4	4, 5, 1, 1	8091, 8121, 9806, 9807
0104	VIKSTRANDA	4	4, 5, 1, 1	8091, 8121, 9806, 9807
0105	TRANØYBØTN	4	4, 5, 1, 1	8091, 8121, 9806, 9807
0201	EIDET	2	1, 1	9806, 9807
0202	STONGLANDET	1	1	9806
0203	Å	1	1	9806
0204	RUVIK	1	1	9806
0205	MELLEMVIK	1	1	9806
0206	RØDSAND	1	1	9806
1928 TØRSKEN				
0101	BALLESVIK	2	3, 2	8101, 8102
0102	GRYLLEFJORD	2	3, 2	8101, 8102
0103	TØRSKEN	2	3, 2	8101, 8102

TABELL 3 (FORTS.). GRUNNKRETSENEs SENTRALITET. KOMMUNE

GRUNNKRETS NR. NAVN	TALLET PÅ TETTSTEDER/SENTRA	KODER FOR STØRRELSE	KODER FOR TETTSTED/SENTER
1928 TORSKEN			

FORTS.			
0104 GRUNNFARNES	0	0	0000
0105 KALDFARNES	0	0	0000
0106 SIFJORD	0	0	0000
0107 FLAKKSTADVÅG	0	0	0000
1929 BERG			

0101 SENJEHOPEN	0	0	0000
0102 MEDFJORDVÆR	0	0	0000
0103 ERSFJORD	0	0	0000
0104 STEINFJORD	0	0	0000
0105 BØVÆR	1	2	8113
0106 SKALAND	1	2	8113
0107 BERGSBOTN	1	2	8113
0108 STRØMSNES	2	3, 2	8101, 8102
0109 HAMN	2	3, 2	8101, 8102
1931 LENVIK			

0101 SULTINDVIK	0	0	0000
0102 ROSSFJORD	2	4, 5	8091, 8121
0103 STRAUMEN ØST	3	4, 5, 1	8091, 8121, 9807
0104 STRAUMEN VEST	3	4, 5, 1	8091, 8121, 9807
0105 TÅRNELV	3	4, 5, 1	8091, 8121, 9807
0106 LANGNES	4	5, 4, 5, 1	8082, 8091, 8121, 9807
0107 GRØNNJORD	2	4, 5	8091, 8121
0108 TENNSKJER	0	0	0000
0201 LENVIK	0	0	0000
0202 KÅRVIK	1	5	8121
0203 BJØRELVNES	3	4, 5, 1	8091, 8121, 9807
0301 TROLLVIK	3	4, 5, 1	8091, 8121, 9807
0302 FINNSNES	5	5, 4, 5, 1, 1	8082, 8091, 8121, 9805, 9807
0303 SANDVIK	5	5, 4, 5, 1, 1	8082, 8091, 8121, 9805, 9807
0304 SKOGEN	5	5, 4, 5, 1, 1	8082, 8091, 8121, 9805, 9807
0305 STORMYRA	5	5, 4, 5, 1, 1	8082, 8091, 8121, 9805, 9807
0306 FAGERNES	4	5, 4, 5, 1	8082, 8091, 8121, 9807
0307 FINNFJORD	5	5, 4, 5, 1, 1	8082, 8091, 8121, 9805, 9807
0401 RUSSEVÅG	3	5, 1, 1	8121, 9806, 9807
0402 VÅGAN/VASSJORD	2	5, 1	8121, 9807
0403 STORMØ	4	4, 5, 1, 1	8091, 8121, 9806, 9807
0404 HJØGLI/GRØNLI	3	4, 5, 1	8091, 8121, 9807
0405 LAUKHELLA	4	5, 4, 5, 1	8082, 8091, 8121, 9807
0406 SILSAND	4	5, 4, 5, 1	8082, 8091, 8121, 9807
0407 JLSBORG	4	5, 4, 5, 1	8082, 8091, 8121, 9807
0408 GRASMYR	3	4, 5, 1	8091, 8121, 9807
0409 KVANLI	3	4, 5, 1	8091, 8121, 9807
0501 GRASMYRSKOGEN	3	4, 5, 1	8091, 8121, 9807
0502 SKOGENES	3	4, 5, 1	8091, 8121, 9807
0503 SVARTFJELL	1	5	8121
0504 GIBØSTAD	3	4, 5, 1	8091, 8121, 9807
0505 GRUNNVÅG	2	5, 1	8121, 9807
0506 ÅRNES	1	5	8121
0507 LYSBOTN	1	5	8121
0601 STØNNESBOTN	0	0	0000
0602 BOTNHAMN	0	0	0000
0603 BALTSFJORD	0	0	0000
0604 HUSØY	0	0	0000
0605 FJØRDGÅRD	0	0	0000
1933 BALSFJORD			

0101 URSFJORD	3	5, 4, 2	8082, 8131, 8132
0102 HAMNVÅG	2	4, 2	8131, 8132
0103 NORDFJORD	2	4, 2	8131, 8132
0104 MEISTERVIK	2	4, 2	8131, 8132
0105 NORDBY	1	4	8131
0106 SØNDRE MALANGSMARKA	1	4	8131
0107 NORDRE MALANGSMARKA	1	4	8131
0108 SAND	1	4	8131
0109 BAKKEBY	0	0	0000
0110 KVITNES	0	0	0000
0111 MALANGSEIDET	1	4	8131
0201 SANDØYRA	2	4, 2	8131, 8132
0202 TENNES	4	2, 4, 2, 1	8083, 8131, 8132, 9808
0203 JOSEFVATN	3	4, 2, 1	8131, 8132, 9808
0205 SAGELV	4	2, 4, 2, 1	8083, 8131, 8132, 9808
0206 STORSTEINNES SENTRUM	4	2, 4, 2, 1	8083, 8131, 8132, 9808
0207 BUKTA	4	2, 4, 2, 1	8083, 8131, 8132, 9808
0208 SJÅNES/HOLMENES	4	2, 4, 2, 1	8083, 8131, 8132, 9808
0209 SAGELVVATN	5	5, 2, 4, 2, 1	8082, 8083, 8131, 8132, 9808
0210 TAKVATN	2	2, 4	8083, 8131
0211 STRUPEN	2	4, 2	8131, 8132
0212 SØRKJOS	4	2, 4, 2, 1	8083, 8131, 8132, 9808

TABELL 3 (FORTS.). GRUNNKRETSENESENES SENTRALITET. KOMMUNE

GRUNNKRETS NR	NAVN	TALLET PÅ TETTSTEDER/SENTRA	KODER FOR STØRRELSE	KODER FOR TETTSTED/SENTER
1933 BALSFJORD				
----- FORTS. -----				
0213	MARKENES	4	2, 4, 2, 1	8083, 8131, 8132, 9808
0301	TAMOKDAL	3	2, 2, 1	8083, 8132, 9808
0302	ØVERGÅRD	5	2, 4, 2, 1, 1	8083, 8131, 8132, 9808, 9809
0303	KJEMPEDAL	4	4, 2, 1, 1	8131, 8132, 9808, 9809
0304	BOMSTAD	4	4, 2, 1, 1	8131, 8132, 9808, 9809
0305	NØRDKJOSBOTN SYD	4	4, 2, 1, 1	8131, 8132, 9808, 9809
0306	NØRDKJOSBOTN NØRD	4	4, 2, 1, 1	8131, 8132, 9808, 9809
0307	SELJELVNES	3	4, 2, 1	8131, 8132, 9808
0308	LAKSELVDAL	3	4, 2, 1	8131, 8132, 9808
0309	SLETTMO	3	4, 2, 1	8131, 8132, 9808
0310	LAKSVATN	3	4, 2, 1	8131, 8132, 9808
0311	SVARNES YTRE	1	2	8132
0312	SELNES/STORNES	0	0	0000
0313	LØDDBUKT/SLETTNES	3	2, 2, 1	8083, 8132, 9808
0314	SVARNES INDRE	2	4, 2	8131, 8132
1936 KARLSØY				

0101	REBBENES	0	0	0000
0102	FUTJORD	0	0	0000
0103	SKOGSFJØRD	1	2	8141
0104	SKOGSFJØRDVATN	1	2	8141
0105	ØÅFJØRD	1	2	8141
0106	GRUNNFJØRD	1	2	8141
0107	FUTNES	1	2	8141
0108	HANSNES	1	2	8141
0109	LANES I LANGSUND	1	2	8141
0110	RAKKENES	0	0	0000
0111	STAKKVIK	0	0	0000
0112	NØRDEIDET	0	0	0000
0113	KARLSØY	0	0	0000
0114	HELGØY	0	0	0000
0115	KVALØY	0	0	0000
0201	TORSVÅG	0	0	0000
0202	VANNAREID	0	0	0000
0203	BURØYSUND	0	0	0000
0204	HAMRE	0	0	0000
0205	LANESØYRA	0	0	0000
0206	VANNVÅG	0	0	0000
0207	NØRD-VANNVÅGEN	0	0	0000
0208	VANNAVALEN	0	0	0000
0209	SKØRØY/SLETTNES	0	0	0000
1938 LYNGEN				

0101	NØRDNES	3	2, 1, 1	8161, 9808, 9809
0102	FURUFLATEN	2	3, 1	8152, 9808
0103	POLLEN	2	3, 1	8152, 9808
0104	ØRNES/KVALVIK	2	3, 1	8152, 9808
0105	ELVEBAKKEN/MELLEMJØRD	2	3, 1	8152, 9808
0106	ØKSVIK/KARNES	2	3, 1	8152, 9808
0201	KARNES/YTRE	2	3, 1	8152, 9808
0202	PARAKJØRDET	2	3, 1	8152, 9808
0203	LYNGSEIDET	2	3, 1	8152, 9808
0204	KRINGEN/SELJEVIK	1	3	8152
0205	SKINNELV/ÅRØY	1	3	8152
0206	DRABENG/KOPPANGEN	1	3	8152
0207	KJØSEN	1	3	8152
0208	URA/STORSTEINNES	1	3	8152
0209	SVENSBY	1	3	8152
0301	JÆGERVATNET	1	3	8152
0302	SØR-LENANGEN VEST	1	3	8152
0303	SØR-LENANGEN ØST	0	0	0000
0304	NØRD-LENANGEN VEST	0	0	0000
0305	NØRD-LENANGEN ØST	0	0	0000
1939 STORFJORD				

0101	MÅRKED	2	1, 1	9808, 9809
0102	SKOGGÅRDAN-ÅBAJA	2	1, 1	9808, 9809
0103	MORSNES	3	2, 1, 1	8132, 9808, 9809
0104	HATTENG	4	4, 2, 1, 1	8131, 8132, 9808, 9809
0105	KITDALEN	3	2, 1, 1	8132, 9808, 9809
0106	SIGNALDALEN	3	2, 1, 1	8132, 9808, 9809
0107	ØTEREN	5	4, 2, 3, 1, 1	8131, 8132, 8152, 9808, 9809
0108	STUBBENG-ELVEVOLL	4	2, 3, 1, 1	8132, 8152, 9808, 9809
0109	STØRENG/RASTEBY	4	2, 3, 1, 1	8132, 8152, 9808, 9809
0110	STORDALEN/BREIDDALEN	2	1, 1	9808, 9809
1940 KÅFJØRD				

0101	ØVRE MANNDALLEN	1	2	8161

TABELL 3 (FORTS.). GRUNNKRETSENE SENTRALITET. KOMMUNE

GRUNNKRETS NR NAVN	TALLET PÅ TETTSTEDER/SENTRA	KODER FOR STØRRELSE	KODER FOR TETTSTED/SENTER
1940 KÅFJORD			
----- FORTS. -----			
0102 NEDRE MANNDALEN	2	2, 1	8161, 9809
0103 KJERRINGDALEN	1	2	8161
0104 SAMUELSBERG	2	2, 1	8161, 9809
0105 LØKVOLL	2	2, 1	8161, 9809
0106 SKARDAL	2	2, 1	8161, 9809
0107 SVARTSKOGEN	0	0	0000
0201 KÅFJØRDDALEN	1	2	8161
0202 SKATTVOLL	1	2	8161
0203 MELNES	1	2	8161
0204 BIRTAVARRE	1	2	8161
0205 TROLLVIK	1	2	8161
0206 LANGNES	1	2	8161
0207 GJØLASJ	0	0	0000
0301 STORSLETT	1	2	8161
0302 SOLENG	2	2, 3	8161, 8181
0303 ØLØERDALEN	2	2, 3	8161, 8181
0304 YSTEBY	2	2, 3	8161, 8181
0305 NORDMANNVIK	3	2, 3, 3	8161, 8181, 8182
0306 DJUPVIK	3	2, 3, 3	8161, 8181, 8182
1941 SKJERVØY			

0101 ULØYA	0	0	0000
0102 HAMNEIDET	2	3, 3	8181, 8182
0103 VORTERØYA	0	0	0000
0104 MAURSUND	1	5	8171
0105 TASKEBY	1	5	8171
0106 SKJERVØY NORD	1	5	8171
0107 SKJERVØY SØR	1	5	8171
0201 LAUKØYA	0	0	0000
0202 LAUKSLETTA	0	0	0000
0203 ARNØYHAMN	0	0	0000
0204 AKKARVIK	0	0	0000
0205 ÅRVIKSAND	0	0	0000
1942 NORDREISA			

0101 VEST-ULØY	0	0	0000
0102 ROTSUND	3	2, 3, 3	8161, 8181, 8182
0103 ROTSUNDDALEN	3	2, 3, 3	8161, 8181, 8182
0104 RAVELSEID	3	2, 3, 3	8161, 8181, 8182
0105 BAKKEBY	3	2, 3, 3	8161, 8181, 8182
0106 PILTERIDALEN	0	0	0000
0201 SØKKELVIKA	3	2, 3, 3	8161, 8181, 8182
0202 RAMNKLØ	3	2, 3, 3	8161, 8181, 8182
0203 SOMMARSET	3	2, 3, 3	8161, 8181, 8182
0204 STØRSLETT VEST	2	3, 3	8181, 8182
0205 STØRSLETT SØR	2	3, 3	8181, 8182
0206 STØRSLETT NORD	2	3, 3	8181, 8182
0207 KILDAL	2	3, 3	8181, 8182
0208 HYSINGJORD	2	3, 3	8181, 8182
0209 KJELLEREN	2	3, 3	8181, 8182
0210 SAPPEN	2	3, 3	8181, 8182
0211 SAMUELDALEN	0	0	0000
0212 MÅLLESJÅKKA	0	0	0000
0301 NORDKJØS	2	3, 3	8181, 8182
0302 STORVIK	2	3, 3	8181, 8182
0303 STRAUMSFJORDEN VEST	2	3, 3	8181, 8182
0304 STRAUMSFJORDEN ØST	2	3, 3	8181, 8182
0305 ØKSFJØRDHAMN	1	3	8182
0306 GARMØ	1	3	8182
0307 ØKSFJØRDDALEN	2	3, 1	8182, 9810
0308 VADDASGAISAK	0	0	0000
1943 KVÆNANGEN			

0101 SPILDRA	0	0	0000
0102 VALANHAMN/SKORPA	0	0	0000
0103 SØRSTRAUMEN	2	1, 1	9810, 9811
0104 KJÆKAN/KVÆNANGSBOTN	2	1, 1	9810, 9811
0105 NORDSTRAUM/KJØLLEFJØR	2	1, 1	9810, 9811
0106 BADDEPEN	2	1, 1	9810, 9811
0107 NAUITDALEN	0	0	0000
0108 ARBU/ØUOIK	0	0	0000
0109 NABAR	0	0	0000
0110 NIKKEVARRI	0	0	0000
0201 KVITEBERG/STAJØR	2	1, 1	9810, 9811
0202 BØRFJØR	2	1, 1	9810, 9811
0203 ALTEIDET	2	1, 1	9810, 9811
0204 JØKELFJØR	2	1, 1	9810, 9811
0205 SELGVIK/REINFJØR	0	0	0000
0206 MITTAUARRE	0	0	0000

Tabell 4. Grunnkretser utenfor omlandet til de utvalgte tettstedene/sentrene og folketallet i disse kommunene

Kommune nr. navn	Grunnkretser 1980	Folketal 1980
1901 Harstad	0801, 0802, 0803, 0804	753
1902 Tromsø	2090, 3001, 3105, 3106, 3201, 3202, 3301, 3302, 3303, 3306, 3307, 3308, 3309, 3310, 4001, 4002, 4003, 4101, 4102, 4103, 4104, 4201, 4202, 4203, 4204, 4205, 4304, 4305, 4306, 4403, 4404, 4405, 4406, 4407, 4503, 4504, 4505, 4506, 4508	4 447
1915 Bjarkøy	0101, 0105, 0106	134
1917 Ibestad	0201, 0203, 0204, 0205, 0206	931
1919 Gratangen	0110	63
1922 Bardu	0116, 0117, 0118	-
1924 Målselv	0405, 0406, 0407, 0408	-
1928 Torsken	0104, 0105, 0106, 0107	574
1929 Berg	0101, 0102, 0103, 0104	738
1931 Lenvik	0101, 0108, 0201, 0601, 0602, 0603, 0604, 0605	1 596
1933 Balsfjord	0109, 0110, 0312	515
1936 Karlsøy	0101, 0102, 0110, 0111, 0112, 0113, 0114, 0115, 0201, 0202, 0203, 0204, 0205, 0206, 0207, 0208, 0209	1 852
1938 Lyngen	0303, 0304, 0305	702
1940 Kåfjord	0107, 0207	-
1941 Skjervøy	0101, 0103, 0201, 0202, 0203, 0204, 0205	1 065
1942 Nordreisa	0101, 0106, 0211, 0212, 0308	164
1943 Kvænangen	0101, 0102, 0107, 0108, 0109, 0110, 0205, 0206	223