

Interne notater

STATISTISK SENTRALBYRÅ

83/52

15. desember 1983

NORMATIVT ARBEIDSREISEOMLAND TIL

UTVALGTE TETTSTEDER OG SENTRA

DEL II

FINNMARK

av

Ole Ragnar Langen

INNHold

	Side
Figurregister	1
Tabellregister	1
1. Innledning	2
2. Spesielle merknader for Finnmark	2

FIGURREGISTER

	Side
1. Arbeidsreiseomlandene til de utvalgte tettstedene/sentrene i Finnmark. M 1:1 mill.	4

TABELLREGISTER

1. Folketall i tettstedene og innenfor omlandene til de utvalgte tettstedene/sentrene	3
2. Grunnkretser som faller innenfor omlandene til de utvalgte tettstedene/sentrene	9
3. Grunnkretsenes sentralitet. Kommune	11
4. Grunnkretser utenfor omlandet til de utvalgte tettstedene/sentrene og folketallet i disse. Kommune	17

1. INNLEDNING

Statistisk Sentralbyrå har bygd opp en kretsdatabank med data fra perioden rundt 1980. Kretsdatabanken består i første omgang av data fra folke- og boligtellingsen 1980, landbrukstellingen 1979, og normative arbeidsreiseomland til utvalgte tettsteder/sentra. Arbeidet med å bygge opp denne siste er gjort med støtte fra Miljøverndepartementet.

Dette notatet er en tabell- og figurpublikasjon og en videreføring av Intern notater nr. 83/21. Normativt arbeidsreiseomland til utvalgte tettsteder og sentra, Del I. Del I inneholder en beskrivelse og vurdering av metode og gjennomføring av prosjektet. Del II vil bli gitt ut med et hefte for hvert fylke, med unntak av Akershus og Oslo som er slått sammen til ett hefte.

Med notmativt arbeidsreiseomland menes maksimal akseptabel daglig arbeidsreiseavstand. I denne undersøkelsen er maksimal arbeidsreiseavstand satt til 45 min. Ved valg av transportmiddel er valgt raskeste transportmiddel forutsatt tilstrekkelig hyppighet og ikke urimelige høye kostnader. Vanligvis er derfor personbil nyttet ved beregningene. Hastighetene for personbil på riksvegene er fastlagt av vegkontorene i fylkene. Der en må bruke offentlige transportmidler er Rutebok for Norge nyttet. Det er lagt inn hastighetsbegrensninger for vegstrekninger som passerer tettsteder. Normalt vil det ta noe tid å komme til og fra transportmiddelet en nytter. Denne tiden er beregnet skjønnsmessig. Utvalget av tettsteder/sentra er foretatt på grunnlag av de tettsteder/sentra som var nyttet i Fossan¹⁾ sin undersøkelse. Utvalget er utvidet noe etter samråd med plan- og utbyggingsavdelingen i fylkeskommunen. Arbeidsreiseomlandene er tegnet inn på kart i målestokk 1:250 000 (Bosettingskartene) og digitalisert fra samme kartverk.

En nærmere beskrivelse av framgangsmåten er gjort i Interne notater 83/21.

2. SPESIELLE MERKNADER FOR FINNMARK

I denne undersøkelsen er Rypefjord i Sørøysund kommune tatt med i tillegg til tettstedene/sentrene nyttet i Fossan sin undersøkelse. Tettstedet er tatt med fordi det er over 1 000 innbyggere.

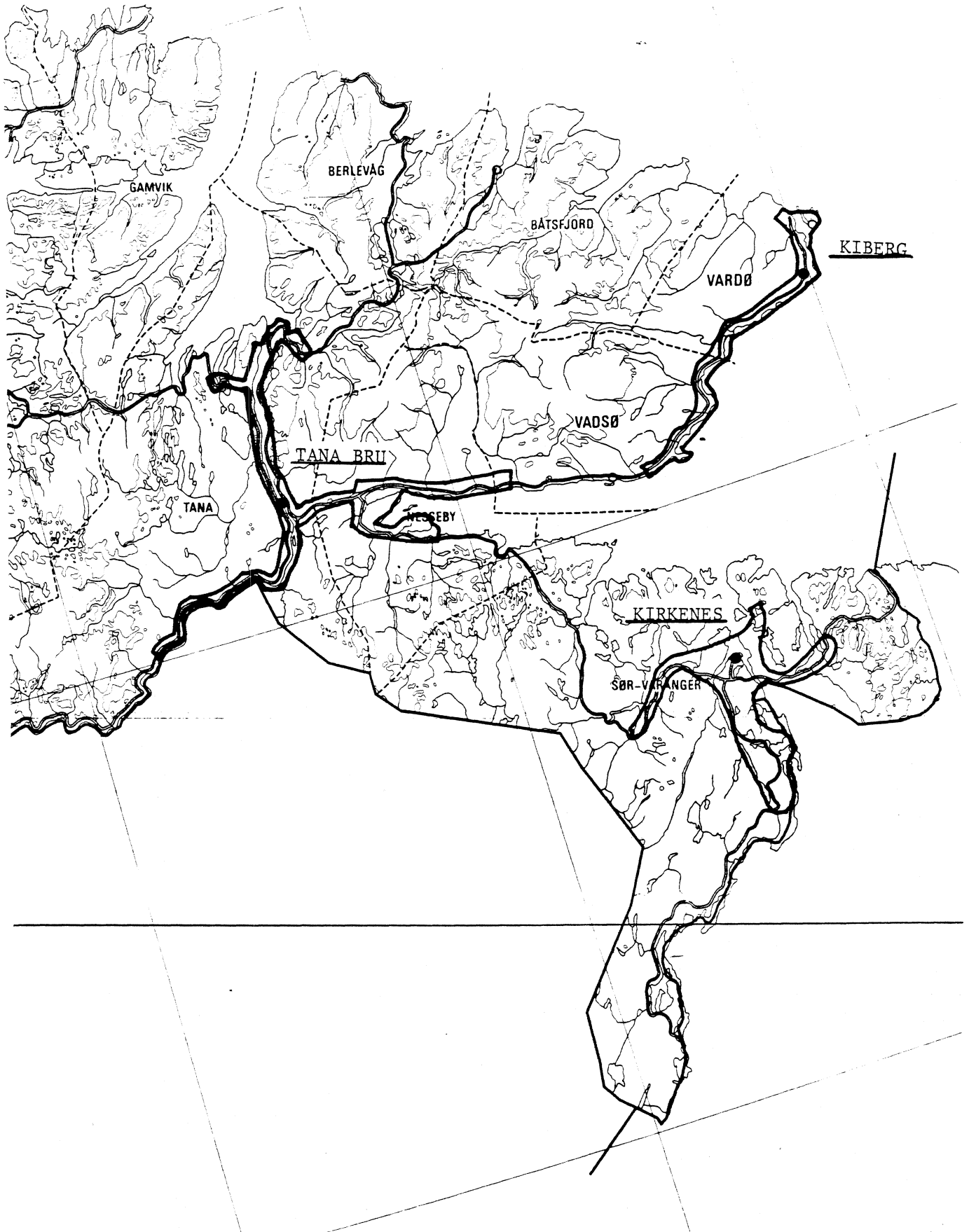
Vinterstengte veier er ikke nyttet når en har beregnet reiseomlandene. Dette gjør at f.eks. Gamvik og Mehamn i Kjøllefjord kommune har svært snevre omland. Omlandene for noen av tettstedene strekker seg inn i Finland, men i våre beregninger er grensene trukket langs grensa til Finland.

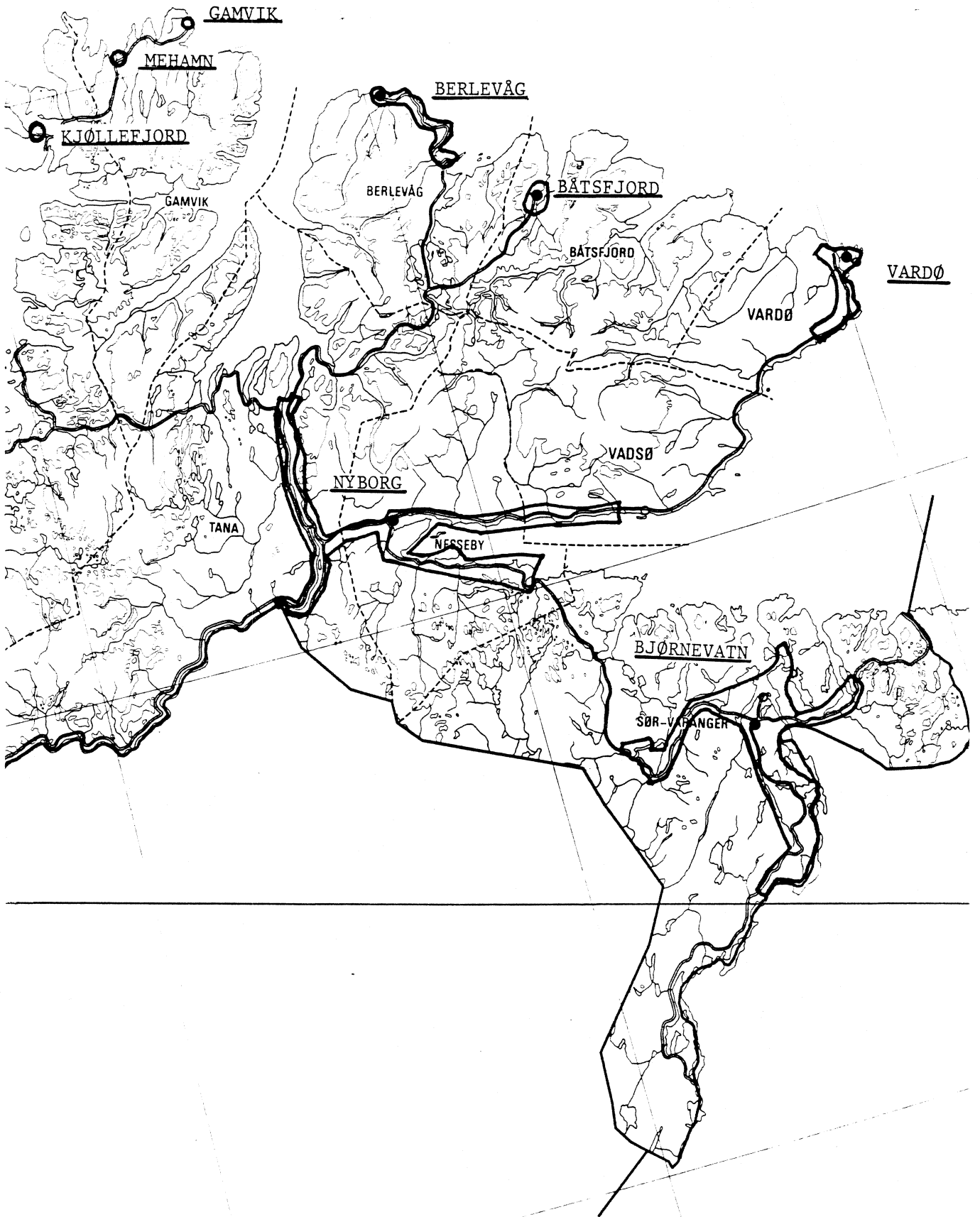
1) Bjørn Fossan: Senterstrukturen i Norge, Miljøverndepartementet 1975.

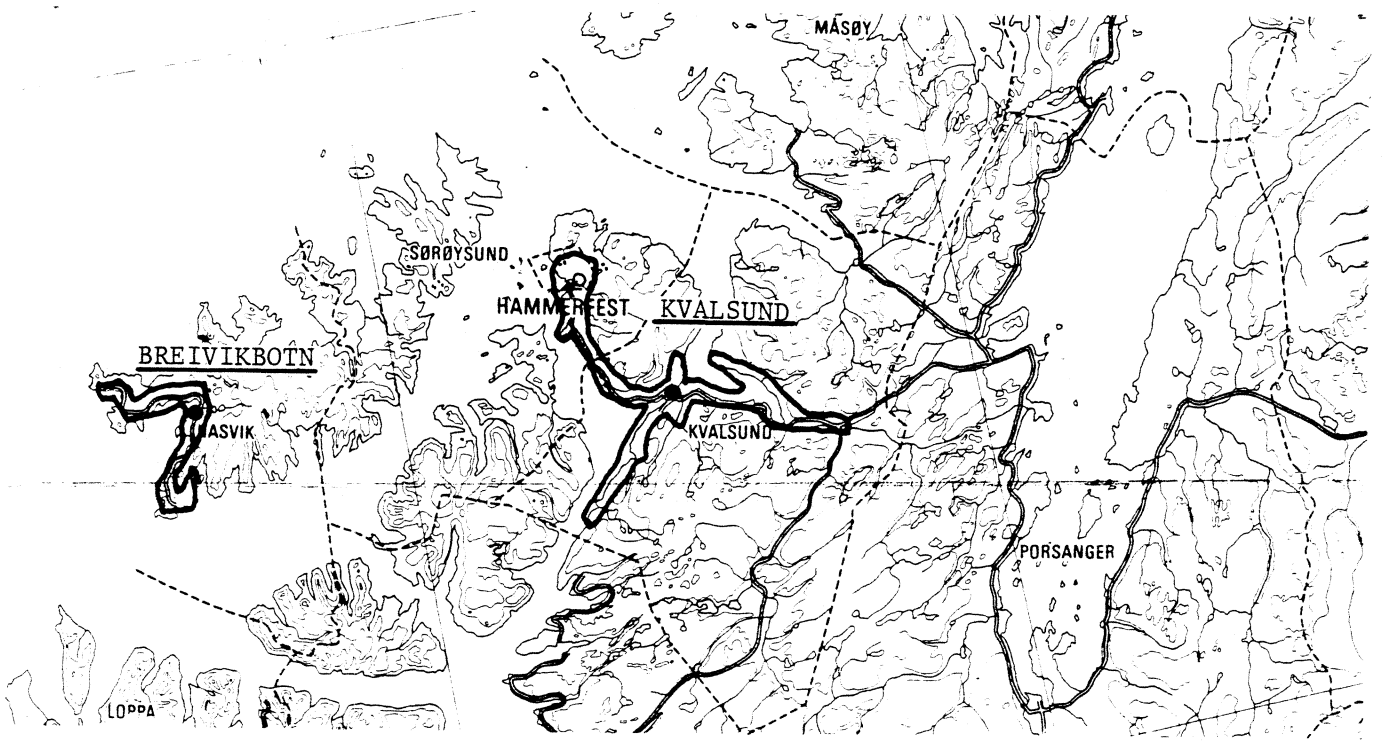
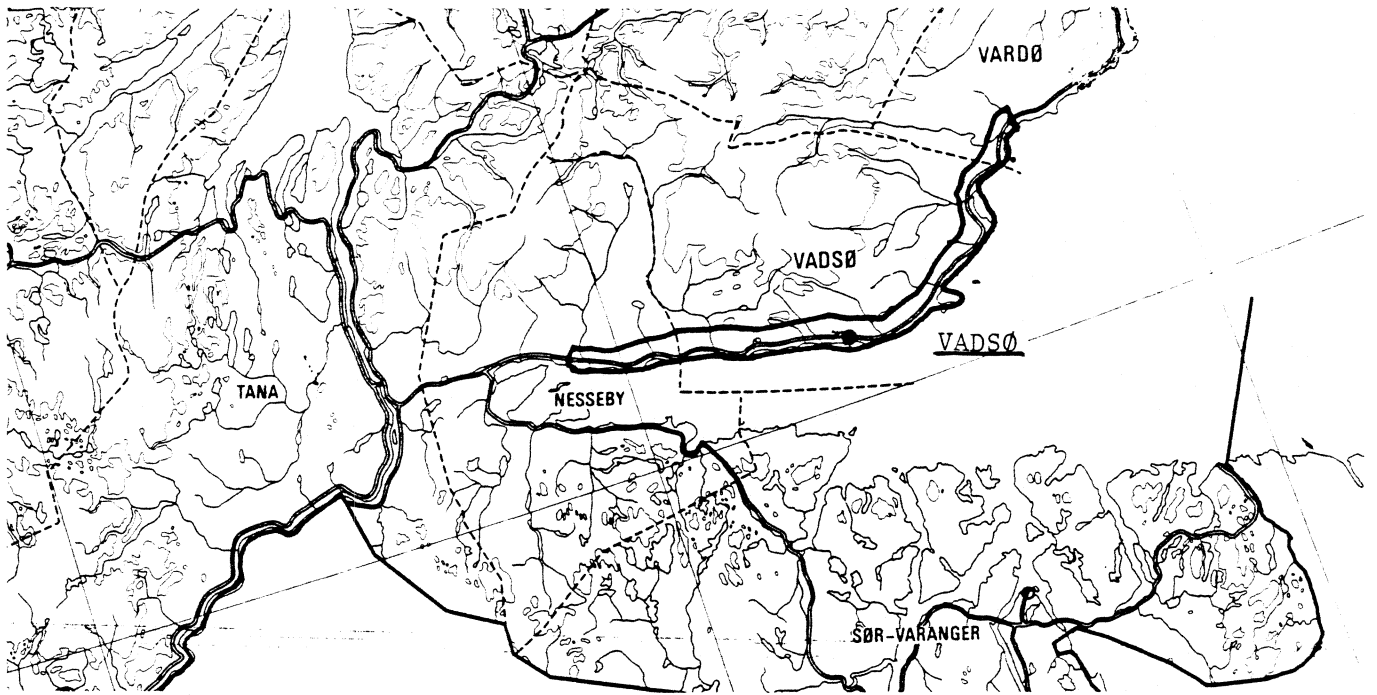
Tabell 1. Folketall i tettstedene og innenfor omlandene til de utvalgte tettstedene/sentrene

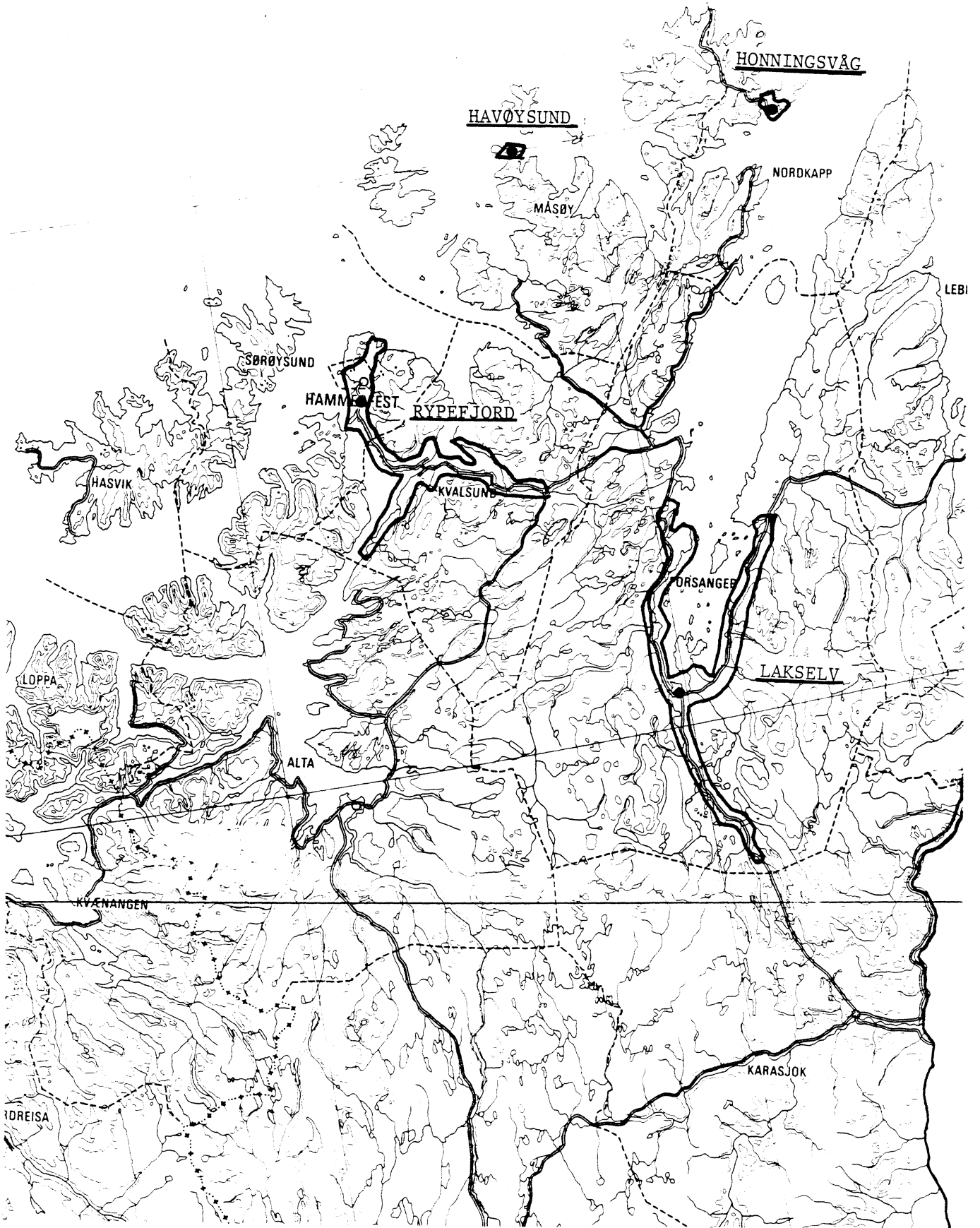
Tettsteder/senter nr. navn	Kommunenavn	Folketall i tettstedene 1980	Folketall innenfor omlandene 1980
8501 Hammerfest	Hammerfest	7 403	9 891
8511 Vardø	Vardø	3 097	3 645
8512 Kiberg	Vardø	467	4 022
8521 Vadsø	Vadsø	4 812	6 436
8531 Kautokeino	Kautokeino	1 207	2 181
8542 Alta	Alta	7 719	11 734
8551 Øksfjord	Loppa	697	939
8562 Breivikbotn	Hasvik	477	1 637
8563 Hasvik	Hasvik	634	1 280
8571 Rypefjord	Sørøysund	1 403	10 509
8581 Kvalsund	Kvalsund	511	10 348
8592 Havøysund	Måsøy	1 504	1 431
8602 Honningsvåg	Nordkapp	3 457	4 110
8611 Lakselv	Porsanger	1 664	3 829
8621 Karasjok	Karasjok	1 700	2 409
8631 Kjøllefjord	Lebesby	1 400	1 402
8641 Mehamn	Gamvik	1 020	1 021
8642 Gamvik	Gamvik	306	318
8651 Berlevåg	Berlevåg	1 487	1 663
8661 Tana Bru	Tana	500	4 311
9850 Nyborg	Nesseby	-	3 965
8671 Båtsfjord	Båtsfjord	2 697	2 697
8683 Bjørnevatn	Sør-Varanger	2 927	9 598
8684 Kirkenes	Sør-Varanger	3 840	9 115

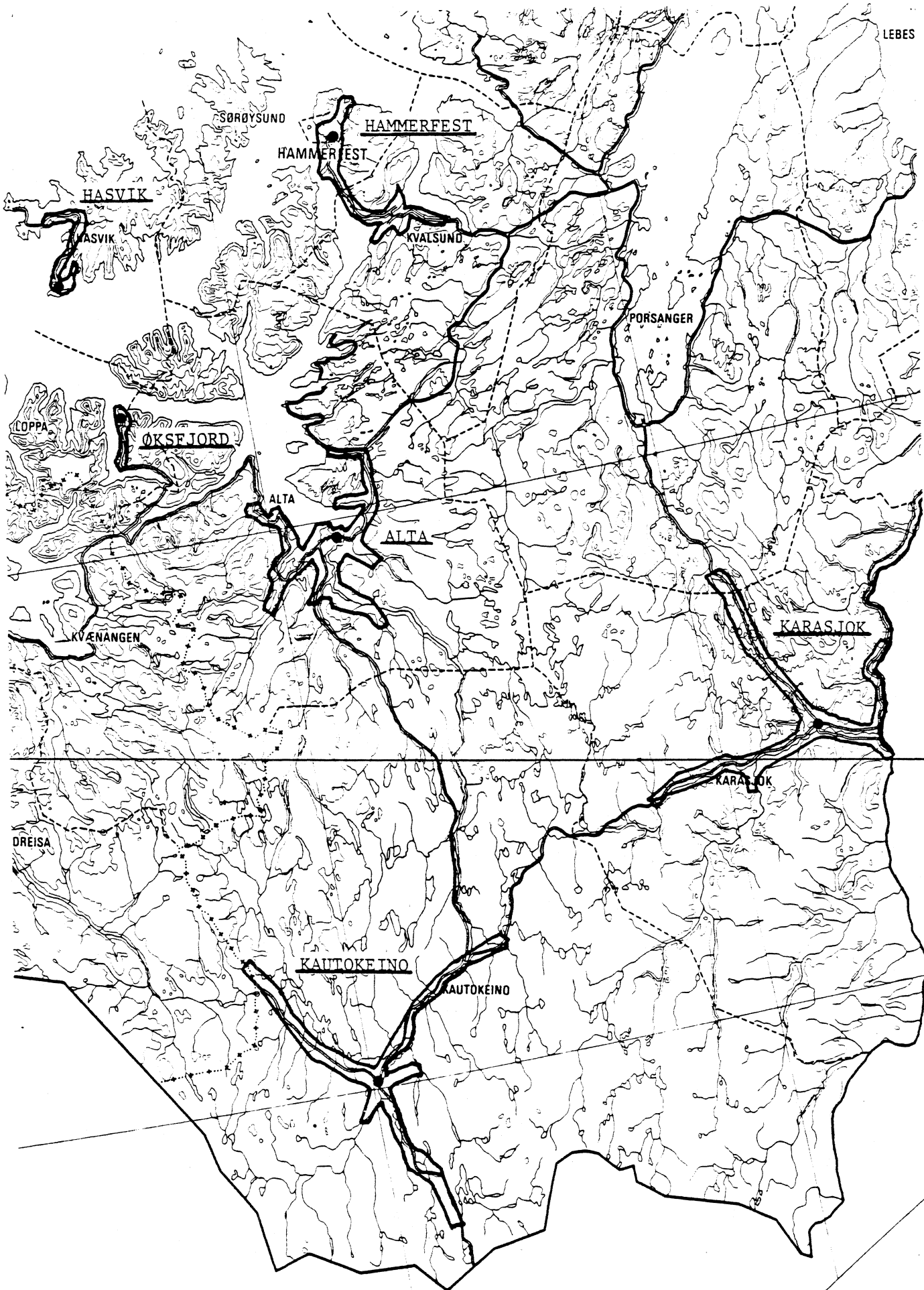
Figur 1. Arbeidsreiseomlandene til de utvalgte tettstedene/sentrene i Finnmark.
M 1:1 mill.











TABELL 2. GRUNNKRETSENER SOM FALLER INNENFOR OMLANDENE TIL DE UTVALGTE TETTSTEDENE/SENTRENE

8501 HAMMERFEST	
2001 HAMMERFEST	: 0101 - 0109, 0201 - 0205, 0301 - 0306, 0401 - 0403
2016 SÆRØYSUND	: 0101 - 0107
2017 KVALSUND	: 0102 - 0104
8511 VARDØ	
2002 VARDØ	: 0101 - 0110
8512 KIBERG	
2002 VARDØ	: 0101 - 0111
2003 VADSØ	: 0404 - 0407
8521 VADSØ	
2002 VARDØ	: 0111
2003 VADSØ	: 0101 - 0109, 0201 - 0209, 0301 - 0305, 0401 - 0407
2027 NESSEBY	: 0101 - 0102
8531 KAUTOKEIND	
2011 KAUTOKEIND	: 0101 - 0103, 0105 - 0111
8542 ALTA	
2012 ALTA	: 0111, 0204, 0301 - 0304, 0401 - 0406, 0409, 0501 - 0507, 0601 - 0608
8551 ØKSFJORD	
2014 LØPPA	: 0101 - 0102
8562 BREIVIKBOTN	
2015 HASVIK	: 0101 - 0102, 0106 - 0109
8563 HASVIK	
2015 HASVIK	: 0102, 0106 - 0109
8571 RYPEFJORD	
2001 HAMMERFEST	: 0101 - 0109, 0201 - 0205, 0301 - 0306, 0401 - 0403
2016 SÆRØYSUND	: 0101 - 0107
2017 KVALSUND	: 0101 - 0104, 0106 - 0107
8581 KVALSUND	
2001 HAMMERFEST	: 0101 - 0109, 0201 - 0205, 0301 - 0306, 0401 - 0403
2016 SÆRØYSUND	: 0102 - 0107
2017 KVALSUND	: 0101 - 0104, 0106 - 0107
8592 HAVØYSUND	
2018 MÅSØY	: 0115 - 0117
8602 HONNINGSVÅG	
2019 NORDKAPP	: 0103 - 0115
8611 LAKSELV	
2020 PORSANGER	: 0103, 0201 - 0210, 0301 - 0303
8621 KARASJOK	
2021 KARASJOK	: 0102 - 0106, 0109, 0111
8631 KJØLLEFJORD	
2022 LEBSBY	: 0101 - 0102
8641 MEHAMN	
2023 GAMVIK	: 0101 - 0103
8642 GAMVIK	
2023 GAMVIK	: 0104 - 0105
8651 BERLEVÅG	
2024 BERLEVÅG	: 0101 - 0106
8661 TANA BRU	
2003 VADSØ	: 0403
2025 TANA	: 0101 - 0107, 0201 - 0205, 0207
2027 NESSEBY	: 0101 - 0102, 0104 - 0105, 0107 - 0110, 0113
8671 BÅTSFJORD	
2028 BÅTSFJORD	: 0101 - 0106

TABELL 2 (FORTS.). GRUNNKRETSENER SOM FALLER INNENFOR OMLANDENE TIL DE UTVALGTE TETTSTEDENE/SENTRENE

8683 BJØRNEVATN

2030 SØR-VARANGER : 0104, 0201 - 0208, 0301 - 0311, 0401 - 0404, 0501 - 0504

8684 KIRKENES

2030 SØR-VARANGER : 0201 - 0208, 0301 - 0311, 0401 - 0404, 0501 - 0503

9850 NYBORG

2003 VADSØ : 0208, 0401 - 0403
2025 TANA : 0102 - 0105, 0201 - 0204
2027 NESSEBY : 0101 - 0102, 0104 - 0105, 0107 - 0110, 0113

TABELL 3. GRUNNKRETSENES SENTRALITET. KOMMUNE

GRUNNKRETS NR	NAVN	TALLET PÅ TETTSTEDER/SENTRA	KODER FOR STØRRELSE	KODER FOR TETTSTED/SENTER
2001 HAMMERFEST				
0101	ØVRE HAUEN	3	6, 4, 3	8501, 8571, 8581
0102	NEDRE HAUEN	3	6, 4, 3	8501, 8571, 8581
0103	MIDTBYEN	3	6, 4, 3	8501, 8571, 8581
0104	VEIEN	3	6, 4, 3	8501, 8571, 8581
0105	BLÅSENBJØRG	3	6, 4, 3	8501, 8571, 8581
0106	LIA	3	6, 4, 3	8501, 8571, 8581
0107	SÆTERGAMDALLEN	3	6, 4, 3	8501, 8571, 8581
0108	REILIA	3	6, 4, 3	8501, 8571, 8581
0109	MØLLA	3	6, 4, 3	8501, 8571, 9581
0201	RAIRO	3	6, 4, 3	8501, 8571, 8581
0202	STADION	3	6, 4, 3	8501, 8571, 8581
0203	SALHEIM	3	6, 4, 3	8501, 8571, 8581
0204	BLINKEN	3	6, 4, 3	8501, 8571, 8581
0205	ELVESTRAND	3	6, 4, 3	8501, 8571, 8581
0301	FUGLENSVEIEN	3	6, 4, 3	8501, 8571, 8581
0302	FUGLENS	3	6, 4, 3	8501, 8571, 8581
0303	TÅKEHEIMEN	3	6, 4, 3	8501, 8571, 8581
0304	UTSIKTEN	3	6, 4, 3	8501, 8571, 8581
0305	MIAN	3	6, 4, 3	8501, 8571, 8581
0306	ROSSMØLLA	3	6, 4, 3	8501, 8571, 8581
0401	DALEN	3	6, 4, 3	8501, 8571, 8581
0402	REINDALEN	3	6, 4, 3	8501, 8571, 8581
0403	STORFJELLET	3	6, 4, 3	8501, 8571, 8581
2002 VARDØ				
0101	VARDØ I	2	5, 2	8511, 8512
0102	VARDØ II	2	5, 2	8511, 8512
0103	VARDØ III	2	5, 2	8511, 8512
0104	VARDØ IV	2	5, 2	8511, 8512
0105	VARDØ V	2	5, 2	8511, 8512
0106	VARDØ VI	2	5, 2	8511, 8512
0107	VARDØ VII	2	5, 2	8511, 8512
0108	SVARTNES/PERSFJORD	2	5, 2	8511, 8512
0109	KIBERG/KOMAGVÆP	2	5, 2	8511, 8512
0110	KOMAGELV	2	5, 2	8511, 8512
0111	TVERELV	2	2, 5	8512, 8521
0112	PERSFJORD	2	0	0000
2003 VADSØ				
0101	ØRTANGEN	1	5	8521
0102	KIRKEOMRÅDET	1	5	8521
0103	ENGSTIEN/HAVNEGT.	1	5	8521
0104	SKOLE-OG SYKEHUSOMRÅDE	1	5	8521
0105	FENGSELSOMRÅDET	1	5	8521
0106	ELVEGT./SVINGEN	1	5	8521
0107	BOLIGOMRÅDET PÅ ØYA	1	5	8521
0108	INDUSTRIOMRÅDET PÅ ØY	1	5	8521
0109	FRIDOMRÅDET PÅ ØYA	1	5	8521
0201	PRESTELV SYD	1	5	8521
0202	PRESTELV NORD	1	5	8521
0203	GYMNAS-OMRÅDET	1	5	8521
0204	PRESTELV VEST	1	5	8521
0205	INDUSTRIOMRÅDE-PRESTE	1	5	8521
0206	FJELLHEIM	1	5	8521
0207	THOMASELV/VINIKA	1	5	8521
0208	MAKKENES-ANDERSBY	2	5, 1	8521, 9850
0301	HØVESBAKKEN	1	5	8521
0302	MYRKRØKEN	1	5	8521
0303	VARDEN/HØVESBAKKEN	1	5	8521
0304	KIBY	1	5	8521
0305	JORDBRUKSOMRÅDET I VA	1	5	8521
0306	TORSVARDEN	0	0	0000
0401	VESTRE JAKOBSELV	2	5, 1	8521, 9850
0402	KARIEL	2	5, 1	8521, 9850
0403	KLUBBEN	3	5, 3, 1	8521, 8661, 9850
0404	SALTTJERN/GOLNES	2	2, 5	8512, 8521
0405	EKKERØY	2	2, 5	8512, 8521
0406	KRAMPENES	2	2, 5	8512, 8521
0407	SKALLELV	2	2, 5	8512, 8521
0408	URDFJELL	0	0	0000
0409	FALKEFJELL	0	0	0000
0410	JAKOBSELVKRØKEN	0	0	0000
2011 KAUTOKEINO				
0101	GALANIITU	1	4	8531
0102	SIEBE	1	4	8531
0103	AVZI	1	4	8531
0104	CUNOJAVRI	0	0	0000
0105	SCATTEFJELBMA	1	4	8531
0106	MIERUNJAVRI	1	4	8531
0107	KAUTOKEINO-HANUMARAS	1	4	8531
0108	KAUTOKEINO-BAKTEVARRI	1	4	8531

TABELL 3 (FORTS.), GRUNNKRETSENEs SENTRALITET, KOMMUNE

GRUNNKRETS NR. NAVN	TALLET PÅ TETTSTEDER/SENTRA	KODER FOR STØRRELSE	KODER FOR TETTSTED/SENTER
2011 KAUTOKEINO FORTS.			
0109 KAUTOKEINO-SOKKISLETT	1	4	8531
0110 KAUTOKEINO-SATTUMARAS	1	4	9531
0111 KAUTOKEINO-ØVERBYGDA	1	4	8531
0112 HEMMUGIEDDI	0	0	0000
0113 MASI	0	0	0000
0114 SUOLOVUOPMI	0	0	0000
0115 RAGESLUOPPAL	0	0	0000
0116 LAHPOLUOPPAL	0	0	0000
0117 AKKANAS	0	0	0000
0118 ANAPJOKKA	0	0	0000
2012 ALTA			
0101 STJERNØY	0	0	0000
0102 SEILAND	0	0	0000
0103 LILLE LERRESFJORD	0	0	0000
0104 STORE LERRESFJORD	0	0	0000
0105 KOMAGFJORD	0	0	0000
0106 KORSFJORD	0	0	0000
0107 NYVOLL	0	0	0000
0108 STOREKORSNES	0	0	0000
0110 KONGSHUS	0	0	0000
0111 LEIRBOTN	1	6	8542
0201 ISNESTOFTEN	1	1	9811
0202 TAPPELUFT/RIVERBUKT	2	1, 1	9810, 9811
0203 LANGFJORDBOTN	2	1, 1	9810, 9811
0204 TALVIK	1	6	8542
0205 VASBOTNELV	0	0	0000
0301 RUSSELUFT	1	6	8542
0302 RAFSBOTN	1	6	8542
0303 TRANSFARELV	1	6	8542
0304 TVERRELVDALEN	1	6	8542
0401 KÅFJORD	1	6	8542
0402 MATHISDALEN	1	6	8542
0403 KVENVIK	1	6	8542
0404 ØVRE-ALTA	1	6	8542
0405 HOLMEN	1	6	8542
0406 EIBY/STØRELVDALEN	1	6	8542
0407 HELLETOPPEN/BJØRNHAUG	0	0	0000
0408 BOTNELVEN/FISKEELVEN	0	0	0000
0409 RAIPAS	1	6	8542
0501 KRØNSTAD	1	6	8542
0502 ELVEBAKKEN	1	6	8542
0503 ARDNES	1	6	8542
0504 SENTRUM	1	6	8542
0505 KOMSA	1	6	8542
0506 BUKTA	1	6	8542
0507 AMTMANNESNES	1	6	8542
0601 ALTA NYE SENTRUM	1	6	8542
0602 ELVESTRAND	1	6	8542
0603 MIDTBAKKEN	1	6	8542
0604 TOLLEVIK	1	6	8542
0605 SKAIALUFT	1	6	8542
0606 BØSSEKOP	1	6	8542
0607 GAKORI	1	6	8542
0608 HJEMMELUFT	1	6	8542
2014 LOPPA			
0101 ØKSEFJORD	1	3	8551
0102 ØKSEFJORD ØSTRE	2	3, 1	8551, 9811
0103 ØKSEFJORDBOTN	2	1, 1	9810, 9811
0104 ØKSEFJORD VESTRE	0	0	0000
0105 NUVSVÅG	0	0	0000
0106 BERGSFJORDEN	0	0	0000
0107 SILDA	0	0	0000
0108 LANGFJORDEN	0	0	0000
0109 SANDLAND	0	0	0000
0110 LOPPA	0	0	0000
0111 SKAVNAKK	0	0	0000
0112 BRYNILEN	0	0	0000
2015 HASVIK			
0101 SPRVÆP	1	2	8562
0102 BREIVIK	2	2, 3	8562, 8563
0103 ØNNESFJORD	0	0	0000
0104 BØRFJORD	0	0	0000
0105 ØYFJORD	0	0	0000
0106 BREIVIKBOTN 1	2	2, 3	8562, 8563
0107 BREIVIKBOTN 2	2	2, 3	8562, 8563
0108 HASVIK 1	2	2, 3	8562, 8563
0109 HASVIK 2	2	2, 3	8562, 8563

TABELL 3 (FORTS.). GRUNNKRETSENE SENTRALITET. KOMMUNE

GRUNNKRETS NR	NAVN	TALLET PÅ TETTSTEDER/SENTRA	KODER FOR STØRRELSE	KODER FOR TETTSTED/SENTER
2015 HASVIK				

	FORTS.			
0110	STJERNVÅG/NORDFJORD	0	0	0000
2016 SØRØYSUND				

0101	FORSØL	2	6, 4	8501, 8571
0102	RYPEFJORD I	3	6, 4, 3	8501, 8571, 8581
0103	RYPEFJORD II	3	6, 4, 3	8501, 8571, 8581
0104	RYPEFJORD III	3	6, 4, 3	8501, 8571, 8581
0105	RYPEFJORD IV	3	6, 4, 3	8501, 8571, 8581
0106	RYPEFJORD V	3	6, 4, 3	8501, 8571, 8581
0107	STRØMSNES	3	6, 4, 3	8501, 8571, 8581
0108	EIDVÅGEIDET/HØNSEBY	0	0	0000
0109	KÅRHAMN	0	0	0000
0110	FELLA	0	0	0000
0111	LANGSTRAND	0	0	0000
0112	AKKARFJORD	0	0	0000
0113	SANDØYBOTN	0	0	0000
2017 KVALSUND				

0101	KOMAGNES/NEVERFJORD	2	4, 3	8571, 8581
0102	STALLOGARGO	3	6, 4, 3	8501, 8571, 8581
0103	KVALSUND	3	6, 4, 3	8501, 8571, 8581
0104	HALSEN	3	6, 4, 3	8501, 8571, 8581
0105	REPPARFJORDFJELLET	0	0	0000
0106	INDRE REPPARFJORD/ERD	2	4, 3	8571, 8581
0107	KLUBBEN	2	4, 3	8571, 8581
0108	REVSNESSHAMN	0	0	0000
0109	KOKELV/SELKOP	0	0	0000
2018 MÅSØY				

0101	GJESVÆR	0	0	0000
0102	KNIVSKJELLODDEN	0	0	0000
0103	TUFJORDEN	0	0	0000
0104	MAGERØYSTUA	0	0	0000
0105	FINNVIK	0	0	0000
0106	VANNFJORDNERINGEN	0	0	0000
0107	MAGERØYSUNDET	0	0	0000
0108	RYGGEFJORDEN	0	0	0000
0109	KØBBEFJORDEN	0	0	0000
0111	MÅSØY	0	0	0000
0112	KULLFJORDEN	0	0	0000
0113	HJELMSØY	0	0	0000
0114	HALLVIKA	0	0	0000
0115	STRANDVEIEN ØST	1	4	8592
0116	NORDRE DALOMRÅDE	1	4	8592
0117	STRANDVEIEN VEST	1	4	8592
0118	BALEFJORDEN	0	0	0000
0119	SNEFFJORDEN	0	0	0000
0120	LITLEFJORD	0	0	0000
0121	SLÅTTEN	0	0	0000
0122	GUNNARNES	0	0	0000
0123	TUFJORD	0	0	0000
0124	INGØY	0	0	0000
2019 NORDKAPP				

0101	SKAPSVÅG	0	0	0000
0102	KAMØYVÆR	0	0	0000
0103	KØBBHOLET-NORDMANNSET	1	5	8602
0104	1. OG 2. VANNOMRÅDET	1	5	8602
0105	HOMBUKT-STØRBUK TOMRÅD	1	5	8602
0106	SEPPOLADALSOMRÅDET	1	5	8602
0107	HONNINGSVÅG SENTRUM	1	5	8602
0108	HONNINGSVÅG SENTRUM-Ø	1	5	8602
0109	KLUBBEN- MENESOMRÅDET	1	5	8602
0110	NORDVÅGV- JULEDAGSNES	1	5	8602
0111	ELVEDALSOMRÅDET	1	5	8602
0112	STØRFJELLET- VALANØMR	1	5	8602
0113	VESTERSIDA- BOTNOMRÅD	1	5	8602
0114	NORDVÅGNESOMRÅDET	1	5	8602
0115	KJELVIK- HELNESOMRÅDE	1	5	8602
0116	STEINVIKNÆRINGEN-MAGE	0	0	0000
0117	SKUOTANJARGGA	0	0	0000
0118	MANNISKARVIK-REPVÅG	0	0	0000
0119	SVERHOLTHALVÅA	0	0	0000
2020 PORSANGER				

0101	BRENNA-KJÆS	0	0	0000

TABELL 3 (FORTS.). GRUNNKRETSENE SENTRALITET. KOMMUNE

GRUNNKRETS NR	NAVN	TALLET PÅ TETTSTEDER/SENTRA	KODER FOR STØRRELSE	KODER FOR TETTSTED/SENTER
2020 PORSANGER				

	FORTS.			
0102	LEIRPOLLEN	0	0	0000
0103	BØRSELV	1	4	8611
0104	BØRSELVDALEN	0	0	0000
0201	LAKSELV SENTRUM	1	4	8611
0202	SMØRSTAD	1	4	8611
0203	GJESTGIVERIBRINKEN	1	4	8611
0204	ZVRE LAKSELV	1	4	8611
0205	ILDSEKOG	1	4	8611
0206	BRENNELV	1	4	8611
0207	SKOGENDE OG HAMNBUKT	1	4	8611
0208	ØSTERBØTN	1	4	8611
0209	PORSANGMOEN	1	4	8611
0210	SKOGANVARRE	1	4	8611
0211	LUOSTEJØK	1	0	0000
0301	VALDAK-IGELDAS	1	4	8611
0302	INDRE BILLEFJORD	1	4	8611
0303	YTRE BILLEFJORD	1	4	8611
0304	VEIDNES-KISTRAND	0	0	0000
0305	ØLDERFJORD/RUSSENE	0	0	0000
0306	SMØRFJORD	0	0	0000
0307	STABBURSDALEN	0	0	0000
2021 KARASJØK				

0101	TANADALEN	0	0	0000
0102	BAKKELJØK	1	4	8621
0103	HALDE	1	4	8621
0104	MANNEVARRE	1	4	8621
0105	KARASJØK TETTSTED	1	4	8621
0106	GRENSEN	1	4	8621
0107	ISKURASJØK	0	0	0000
0108	STORFOSSEN	0	0	0000
0109	KARASJØKDALEN	1	4	8621
0110	JIESJØKDALEN	0	0	0000
0111	NATTVANN	1	4	8621
2022 LEBESBY				

0101	KJØLLEFJORD ØSTRE	1	4	8631
0102	KJØLLEFJORD VESTRE	1	4	8631
0103	DYFJORD	0	0	0000
0104	KIFJORD/NORMANSET/MÅR	0	0	0000
0105	TORSKEFJORD/BEKKARFJØD	0	0	0000
0106	LEBESBY	0	0	0000
0107	IFJORD	0	0	0000
0108	FRIARFJORD/ADAMSFJORD	0	0	0000
0109	LAKSEFJORDBØTN/KUNES	0	0	0000
0110	VEIDNESKLUBBEN/GØDVIK	0	0	0000
0111	VADASBAKSÆIBCS	0	0	0000
0112	GAPPATVARRI	0	0	0000
0113	ERETOIVIT	0	0	0000
0114	VUONJALRASSA	0	0	0000
2023 GAMVIK				

0101	MEHAMN/VEVIKNESET	1	4	8641
0102	MEHAMN	1	4	8641
0103	MEHAMN SØNDRE	1	4	8641
0104	GAMVIK NØRDRE	1	2	8642
0105	GAMVIK SØNDRE	1	2	8642
0106	TYFJORD	0	0	0000
0107	HOPSFJORDEN	0	0	0000
0108	LANGFJORDEN VESTRE	0	0	0000
0109	MAKJELFJORDEN	0	0	0000
0110	SANDFJORDØLVEN MED OM	0	0	0000
0111	KJIFJORDØFJELLET	0	0	0000
0112	SKRÆMSELFJELL	0	0	0000
0113	LANGFJORDEN ØSTRE	0	0	0000
0114	LANGFJORDDALEN	0	0	0000
2024 BERLEVÅG				

0101	REVNES	1	4	8651
0102	VÆRET	1	4	8651
0103	ZVEPRYGDA	1	4	8651
0104	LANGMANNSENESET	1	4	8651
0105	SANDFJORD	1	4	8651
0106	KONGSFJORD	1	4	8651
0107	STRAUMSTIND	0	0	0000
0108	KONGSFJORDØFJELLET	0	0	0000
0109	TROLLFJORD	0	0	0000
0110	STORE MOLVIK	0	0	0000

TABELL 3 (FORTS.). GRUNNKRETSENE SENTRALITET. KOMMUNE

GRUNNKRETS NR	NAVN	TALLET PÅ TETTSTEDER/SENTRA	KODER FOR STØRRELSE	KODER FOR TETTSTED/SENTER
2025 TANA				
0101	AUSTERTANA	1	3	8661
0102	BIRKESTRAND/HARRELV	2	3, 1	8661, 9850
0103	ØSTRE SEIDA	2	3, 1	8661, 9850
0104	VESTRE SEIDA/HOLMFJEL	2	3, 1	8661, 9850
0105	BØFTSA/RUSTEFJELBMA	2	3, 1	8661, 9850
0106	BØNAKAS/LANGNES	1	3	8661
0107	SMALFJORDEN	1	3	8661
0108	TORHOP/VESTERTANA	0	0	0000
0201	TANA-BRU	2	3, 1	8661, 9850
0202	SKIPPAGURRA	2	3, 1	8661, 9850
0203	ALLEKNJARG/POLMAK	2	3, 1	8661, 9850
0204	HORMA/VESTRE SKIPPAGU	2	3, 1	8661, 9850
0205	BÅTENG/LAKSJOKA	1	3	8661
0206	VESTVIDDA	0	0	0000
0207	SIRMA/LEVAJOK	1	3	8661
2027 NESSEBY				
0101	KLUBBVIK	3	5, 3, 1	8521, 8661, 9850
0102	NESSEBY	3	5, 3, 1	8521, 8661, 9850
0103	MAODAVARRI	0	0	0000
0104	BUNES	2	3, 1	8661, 9850
0105	MESKELV	2	3, 1	8661, 9850
0106	RASJOK	0	0	0000
0107	VARANGERBOTN	2	3, 1	8661, 9850
0108	VESTERELV	2	3, 1	8661, 9850
0109	KARLEBOTN	2	3, 1	8661, 9850
0110	VEGNES	2	3, 1	8661, 9850
0111	DIRREGEJAVRE	0	0	0000
0112	NYELVFJELLENE	0	0	0000
0113	NYELV	2	3, 1	8661, 9850
2028 BÅTSFJORD				
0101	VÆRET	1	5	9671
0102	SENTRUM	1	5	9671
0103	HØLMEN	1	5	9671
0104	NEPTUNBUKTA	1	5	9671
0105	NEPTUN/HÅBET	1	5	9671
0106	INDRE BÅTSFJORD	1	5	9671
0107	BÅTSFJORDDALEN	0	0	0000
0108	SYLTFJORD	0	0	0000
0109	HAMNINGBERG	0	0	0000
0110	SANDFJORD	0	0	0000
0111	LANGRYGGEN	0	0	0000
0112	FVRE TAVLA	0	0	0000
0113	ELVESTRANDHØGDA	0	0	0000
0114	KOMAGELVA	0	0	0000
2030 SØR-VARANGER				
0101	BUGØYNES	0	0	0000
0102	BUGØYFJORD	0	0	0000
0103	SPURVNES/SKOGERØYA	0	0	0000
0104	NEIDEN	1	5	8683
0201	HØYBUKTMØEN	2	5, 5	8683, 8684
0202	NATØ	2	5, 5	8683, 8684
0203	BJØRKHEIM	2	5, 5	8683, 8684
0204	A.V.L.	2	5, 5	8683, 8684
0205	SANDNES VEST	2	5, 5	8683, 8684
0206	SANDNES ØST	2	5, 5	8683, 8684
0207	BJØRNEVATN VEST	2	5, 5	8683, 8684
0208	BJØRNEVATN ØST	2	5, 5	8683, 8684
0301	VERKSOMRÅDET	2	5, 5	8683, 8684
0302	SOLHEIMSLIA	2	5, 5	8683, 8684
0303	SENTRUM	2	5, 5	8683, 8684
0304	MYRA/LIA	2	5, 5	8683, 8684
0305	JOMFRULIA	2	5, 5	8683, 8684
0306	PRESTEFJELLET	2	5, 5	8683, 8684
0307	LANGØRA	2	5, 5	8683, 8684
0308	STORHAUGEN/LILLEHAUGE	2	5, 5	8683, 8684
0309	HAFANES	2	5, 5	8683, 8684
0310	SAGA	2	5, 5	8683, 8684
0311	PRESTZYA	2	5, 5	8683, 8684
0401	ELVENES	2	5, 5	8683, 8684
0402	JAKOBSNES	2	5, 5	8683, 8684
0403	RØPELV	2	5, 5	8683, 8684
0404	JARFJORD	2	5, 5	8683, 8684
0405	GRENSE JAKOBSELV	0	0	0000

TABELL 3 (FORTS.). GRUNNKRETSENES SENTRALITET. KOMMUNE

GRUNNKRETS NR NAVN	TALLET PÅ TETTSTEDER/SENTRA	KODER FOR STØRRELSE	KODER FOR TETTSTED/SENTER
2030 SØR-VARANGER		FORTS.	
0501 NEDRE PASVIK	2	5, 5	8683, 8684
0502 LANGFJORDDALEN	2	5, 5	8683, 8684
0503 SVANVIK	2	5, 5	8683, 8684
0504 MELKEFOSS/SKROTNES	1	5	8683
0505 ØVRE PASVIK	0	0	0000

Tabell 4. Grunnkretser utenfor omlandet til de utvalgte tettstedene/sentrene og folketallet i disse kommunene

Kommune nr. navn	Grunnkretser 1980	Folketal 1980
2002 Vardø	0112	
2003 Vadsø	0306, 0408, 0409, 0410	
2011 Kautokeino	0104, 0112, 0113, 0114, 0115, 0116, 0117, 0118	666
2012 Alta	0101, 0102, 0103, 0104, 0105, 0106, 0107, 0108, 0110, 0205, 0302, 0407, 0408	1 318
2014 Loppa	0104, 0105, 0106, 0107, 0108, 0109, 0110, 0111, 0112	1 019
2015 Hasvik	0103, 0104, 0105, 0110	8
2016 Sørøysund	0108, 0109, 0110, 0111, 0112, 0113	550
2017 Kvalsund	0105, 0108, 0109	248
2018 Måsøy	0101, 0102, 0103, 0104, 0105, 0106, 0107, 0108, 0109, 0111, 0112, 0113, 0114, 0118, 0119, 0120, 0121, 0122, 0123, 0124	1 119
2019 Nordkapp	0101, 0102, 0116, 0117, 0118, 0119	512
2020 Porsanger	0101, 0102, 0104, 0211, 0304, 0305, 0306, 0307	699
2021 Karasjok	0101, 0107, 0108, 0110	234
2022 Lebesby	0103, 0104, 0105, 0106, 0107, 0108, 0109, 0110, 0111, 0112, 0113, 0114	586
2023 Gamvik	0106, 0107, 0108, 0109, 0110, 0111, 0112, 0113, 0114	246
2024 Berlevåg	0107, 0108, 0109, 0110	1
2025 Tana	0108, 0206	117
2027 Nesseby	0103, 0106, 0111, 0112	
2028 Båtsfjord	0107, 0108, 0109, 0110, 0111, 0112, 0113, 0114	51
2030 Sør-Varanger	0101, 0102, 0103, 0405, 0505	882