


NORGES OFFISIELLE STATISTIKK



FYLKESTINGS- VALGET 1979

COUNTY COUNCIL ELECTIONS 1979

STATISTISK SENTRALBYRÅ
CENTRAL BUREAU OF STATISTICS
OSLO - NORWAY

NORGES OFFISIELLE STATISTIKK B 100



FYLKESTINGSVALGET

1979

COUNTY COUNCIL ELECTIONS

1979

STATISTISK SENTRALBYRÅ
CENTRAL BUREAU OF STATISTICS OF NORWAY
OSLO 1980

ISBN 82-537-1093-3

FORORD

I denne publikasjonen legger Statistisk Sentralbyrå fram detaljerte resultater over valgdeltaking og fordeling av stemmer og representanter etter parti ved fylkestingsvalget 16. og 17. september 1979. For de valgte representantene til fylkestingene er det gitt særskilte opplysninger om deres fordeling etter kjønn, alder og grove yrkesgrupper.

Som vedlegg er gitt en oversikt over representantene til hvert fylkesting.

I likhet med i 1975 ble valget holdt samtidig med kommunestyrevalget. Resultatene fra dette valget er offentliggjort i publikasjonen Kommunestyrevalget 1979, NOS B 93.

Enkelte hovedresultater fra fylkestingsvalget ble sendt ut i Statistisk ukehefte nr. 1-2, 1980, og en oversikt over stemmer og representanter etter parti/valgliste i hvert fylke ble sendt ut i serien Nye distriktstall.

Konsulent Jens-Kristian Borgan har ledet utarbeidingen av statistikken.

Statistisk Sentralbyrå, Oslo, 21. januar 1980

Petter Jakob Bjerve

Gerd Skoe Lettenstrøm

PREFACE

This publication contains data from the county council elections 16 and 17 September 1979. As in 1975, the elections were held together with the municipal council elections. Data from the municipal council elections are given separately in the publication Municipal Council Elections 1979, NOS B 93.

In addition to data on persons entitled to vote, details on valid votes and representatives are given by partly/electoral list, and for the representatives also by sex, age and occupation.

In annex 2 the representatives to each county council are listed.

This publication has been prepared under the supervision of Mr. Jens-Kristian Borgan.

Central Bureau of Statistics, Oslo, 21 January 1980

Petter Jakob Bjerve

Gerd Skoe Lettenstrøm

INNHOOLD

	Side
Figurregister	7
Tabellregister	7
 Tekstdel	
1. Opplegg og gjennomføring	9
1.1. Grunnlaget for statistikken	9
1.2. Omfang	9
2. Feilkilder og usikkerhet ved resultatene	9
3. Begrep og kjennemerker	9
3.1. Stemmerett	9
3.2. Partier og offisielle valglistene	9
3.3. Avkryssing i manntallet, forkastede og avgitte stemmer	10
3.4. Valgdeltaking	10
3.5. Gjenvolgte representanter	10
3.6. Utjammingsrepresentanter	10
3.7. Landsdeler	10
3.8. Kommunetyper	10
3.9. Andre merknader	10
4. Noen hovedresultater	11
Tekst på engelsk	12
Figurdel	15
Tabelldel	18
 Vedlegg	
1. Spesifikasjon av upolitiske og andre lister i tabellene 6 og 14	95
2. Valgte representanter til fylkestingene 1980 - 1983	97
3. Kommunestyrevalget og Fylkestingsvalget 1979. Skjema for manntallsoppgaver, Fylkestingsvalget 1979. Skjema 1 og 2	109
 Utkomne publikasjoner	
Tidligere utkommet innen emneområdet	113
Publikasjoner sendt ut fra Statistisk Sentralbyrå siden 1. januar 1979	114
Utvalgte publikasjoner i serien Statistisk Sentralbyrås Håndbøker (SSH)	118

Standardtegn i tabeller

- . Tall kan ikke forekomme
- Null
- 0 Mindre enn 0,5 av den brukte enhet
- 0,0 Mindre enn 0,05 av den brukte enhet

CONTENTS

	Page
Index of figures	8
Index of tables	8
 Text	
1. Survey design	12
1.1. Statistical basis	12
1.2. Coverage	12
2. Errors and reliability of results	12
3. Terms and variables	12
3.1. Voting rights	12
3.2. Parties and official electoral lists	12
3.3. Marks in the voting register, rejected votes, and votes cast	13
3.4. Percentage poll	13
3.5. Re-elected representatives	13
3.6. Supplementary representatives	13
3.7. Regions	13
3.8. Types of municipalities	13
3.9. Other remarks	13
4. Some main results	13
Figures	15
Tables	18
 Annex	
1. Specification of non-political and other lists in tables 6 and 14	95
2. Representatives to the county councils 1980 - 1983	97
3. County council elections 1979. Questionnaires	109
 Publications	
Previously issued on the subject	113
Publications issued by the Central Bureau of Statistics since 1 January 1979	114
Selected publications in the series Manuals from the Central Bureau of Statistics (MAN)	118

Explanation of Symbols in Tables

- . Category not applicable
- Nil
- 0 Less than 0.5 of unit employed
- 0,0 Less than 0.05 of unit employed

FIGURREGISTER

	Side
1. Godkjente stemmer etter parti/valgliste. Prosent. Hele landet. 1975 og 1979	15
2. Sosialistiske/ikke-sosialistiske partiers andel av representantene til fylkestingene. Fylke. 1976 - 1979 og 1980 - 1983	16

TABELLREGISTER

Sammendragstabeller

1. Personer med stemmerett, stemmetall og valgdeltaking i prosent. Hele landet. 1975 og 1979	18
2. Godkjente stemmer etter parti/valgliste. Prosent. Hele landet. 1975 og 1979	18
3. Endring fra 1975 til 1979 i partienes/valglistenes prosentandel av godkjente stemmer. Fylke. Prosentpoeng	19
4. Representanter etter kjønn og parti/valgliste. Fylke. 1975 og 1979	20

Detaljerte tabeller

5. Personer med stemmerett, avgitte, forkastede og godkjente stemmer, og valgdeltaking i prosent. Kommune	22
6. Godkjente stemmer etter parti/valgliste. Kommune	40
7. Godkjente stemmer etter parti/valgliste. Prosent. Kommune	58
8. Personer med stemmerett, avgitte, forkastede og godkjente stemmer, og valgdeltaking i prosent. Kommunetyper i ulike landsdeler	68
9. Godkjente stemmer etter parti/valgliste. Prosent. Kommunetyper i ulike landsdeler	72
10. Fylkestingsrepresentanter etter alder og kjønn, og prosent gjenvalgte representanter. Fylke	78
11. Fylkestingsrepresentanter etter yrke og kjønn. Fylke	80
12. Fylkestingsrepresentanter etter alder, kjønn og parti/valgliste, og prosent gjenvalgte representanter. Hele landet	82
13. Fylkestingsrepresentanter etter yrke, kjønn og parti/valgliste. Hele landet	82
14. Fylkestingsrepresentanter etter parti/valgliste, og gjenvalgte representanter. Kommune ..	84

INDEX OF FIGURES

	Page
1. Valid votes by party/electoral list. Per cent. The whole country. 1975 and 1979	15
2. Socialist/non-socialist parties' share of representatives to the county councils. County. 1976 - 1979 and 1980 - 1983	16

INDEX OF TABLES

Summary tables

1. Persons entitled to vote, votes cast and percentage poll. The whole country. 1975 and 1979	18
2. Valid votes by party/electoral list. Per cent. The whole country. 1975 and 1979	18
3. Swing from 1975 to 1979 in the parties'/electoral lists' percentage share of valid votes. County. Percentage points	19
4. Representatives by sex and party/electoral list. County. 1975 and 1979	20

Detailed tables

5. Persons entitled to vote, votes cast, rejected and valid votes, and percentage poll. Municipality	22
6. Valid votes by party/electoral list. Municipality	40
7. Valid votes by party/electoral list. Per cent. Municipality	58
8. Persons entitled to vote, votes cast, rejected and valid votes, and percentage poll. Types of municipality by region	68
9. Valid votes by party/electoral list. Per cent. Types of municipality by region	72
10. Representatives to the county councils by age and sex, and per cent re-elected representatives. County	78
11. Representatives to the county councils, by employment and sex. County	80
12. Representatives to the county councils, by age, sex and party/electoral list, and per cent re-elected representatives. The whole country	82
13. Representatives to the county councils, by employment, sex and party/electoral list. The whole country	82
14. Representatives to the county councils, by party/electoral list, and re-elected representatives. Municipality	84

1. OPPLEGG OG GJENNOMFØRING

1.1. Grunnlaget for statistikken

Statistikken for fylkestingsvalget 16. og 17. september 1979 bygger på opplysninger fra fylkesvalgstyrene til Statistisk Sentralbyrå. Manntallsoppgavene, som er felles for fylkestingsvalget og kommunestyrevalget, er innhentet fra valgstyrene i kommunene. Oppgavene er innhentet med hjemmel i lov om kommunestyrevalg og fylkestingsvalg, § 36 e, første ledd, og fullmakt fra Kommunal- og arbeidsdepartementet.

1.2. Omfang

Statistikken omfatter valgresultatene for alle kommuner. De valgte fylkestingsrepresentantene er også gruppert etter bostedskommune. De 2 oppgaveskjemaene som ble nyttet, og et fellesskjema for manntallsoppgaver fra kommunestyrevalget og fylkestingsvalget, er gitt i vedlegg 3. Av disse 3 skjemaene går det fram hvilke opplysninger som er samlet inn.

2. FEILKILDER OG USIKKERHET VED RESULTATENE

For en del kommuner hadde ikke fylkesvalgstyret fylt ut tallet på forkastede stemmesedler etter instruksene. Ved revisjonen ble de fleste av disse feilene rettet opp.

3. BEGREP OG KJENNERMERKER

3.1. Stemmerett

Kravene til stemmerett går fram av Grunnloven og lov om kommunestyrevalg og fylkestingsvalg. Siden forrige fylkestingsvalg er stemmerettsalderen senket til 18 år, regnet til utgangen av valgåret. Tidligere var stemmerettsalderen 20 år.

Statsborgere i Danmark, Finland, Island eller Sverige, som på valgdagen hadde vært registrert som bosatt i norsk folkeregister sammenhengende de 3 siste år, er også gitt stemmerett ved kommunestyrevalg og fylkestingsvalg etter samme regler som norske statsborgere. Ved valget i 1979 utgjorde disse velgerne omlag 15 000, eller 0,5 prosent av alle stemmeberettigede.

3.2. Partier og offisielle valglister

Følgende registrerte politiske partier stilte reine lister ved fylkestingsvalget (forkortinger brukt i noen tabeller i parentes):

Det norske Arbeiderparti (A)
 Det Nye Folkepartiet (DNF)
 Fremskrittspartiet (F)
 Høyre (H)
 Kristelig Folkeparti (KrF)
 Norges Kommunistiske Parti (K)
 Rød Valgallianse (RV)
 Senterpartiet (Sp)
 Sosialistisk Venstreparti (SV)
 Venstre (V)
 Frie Folkevalgte (FF)
 Norges Demokratiske Parti (NDP)

Som "Upolitiske og andre lister" er regnet disse valglistene:

Vest-Agder: Tverrpolitisk liste
 Møre og Romsdal: Upolitisk valliste
 Nordland: Frie velgere
 Finnmark: Samefolkets liste

I prosentfordelingen av stemmene på parti/valgliste i tabell 7 er dessuten Frie Folkevalgte og Norges Demokratiske Parti tatt med under "Upolitiske og andre lister".

3.3. Avkryssing i manntallet, forkastede og avgitte stemmer

Fylkestingsvalget i 1979 ble i likhet med i 1975 holdt samtidig med kommunestyrevalget. Stemmegiving ble registrert ved avkryssing i et felles manntall, ett kryss for hver stemmegiver, uansett om personen stemte ved begge eller ved bare ett valg. Avgitte stemmer ved fylkestingsvalget er regnet som summen av godkjente og forkastede stemmer ved fylkestingsvalget.

I tallene for forkastede (og derved også avgitte) stemmer har en holdt utenfor ikke godkjent stemmegiving. Ifølge lov om kommunestyrevalg og fylkestingsvalg, § 32, skal det heller ikke krysses av i manntallet for ikke godkjent stemmegiving.

Ved valgene i 1975 ble det brukt særskilt stemmeseddelkonvolutt for stemmegiving ved kommunestyrevalget og ved fylkestingsvalget. I 1979 ble det nyttet felles stemmeseddelkonvolutt for begge valg.

Velgere som leverte stemmeseddelkonvolutt som bare inneholdt stemmeseddel for kommunestyrevalget er regnet som ikke å ha avgitt stemme ved fylkestingsvalget. Helt tom konvolutt er derimot regnet som en avgitt og forkastet stemme både ved kommunestyrevalget og fylkestingsvalget.

3.4. Valgdeltaking

Tallene som er gitt i tabell 1 gjelder velgere som har stemt ved ett eller begge valg og er regnet ut på grunnlag av kryss i det felles manntallet. I tabell 5 er det gitt tall både for valgdeltaking ved fylkestingsvalget og for deltaking i ett eller begge valg. Valgdeltakingen ved fylkestingsvalget er regnet ut fra avgitte stemmer ved fylkestingsvalget. Differensen mellom tallene utgjør altså velgere som stemte bare ved kommunestyrevalget.

3.5. Gjenvälgte representanter

I denne statistikken regnes en fylkestingsrepresentant som gjenvälgt hvis han/hun var fast medlem av det sittende fylkesting på valgdagen 17. september 1979. Representanter som har rykket opp som fast medlem av fylkestinget i løpet av valgperioden regnes altså som gjenvälgt.

3.6. Utjæmningsrepresentanter

For å sikre kommunene en rimelig representasjon i fylkestingene i forhold til folketallet, tilfaller en sjettedel av representantene bestemte kommuner.

Utjæmningsrepresentantene er merket med stjerne (*) i vedlegg 2.

3.7. Landsdeler

Landets fylker er gruppert i landsdeler på følgende måte:

- Østlandet: Østfold, Akershus, Oslo, Hedmark, Oppland, Buskerud, Vestfold og Telemark
- Sørlandet: Aust-Agder og Vest-Agder
- Vestlandet: Rogaland, Hordaland, Sogn og Fjordane og Møre og Romsdal
- Trøndelag: Sør-Trøndelag og Nord-Trøndelag
- Nord-Norge: Nordland, Troms og Finnmark

3.8. Kommunetyper

Landets kommuner er i tabell 8 og 9 gruppert etter kommunetype som bygger på oppgaver over næringsstruktur og sentralitet. En oversikt over klassifiseringen av kommunene etter type er gitt i en publikasjon i serien Statistisk Sentralbyrås håndbøker (SSH nr. 35) og en publikasjon i serien Artikler (ART nr. 67).

3.9. Andre merknader

I prosentfordelinger er hvert enkelt tall i fordelingen avrundet uavhengig av de andre. Dette medfører at summen av prosenttallene i fordelingen ikke alltid er lik 100,0.

Representantenes alder er regnet som alder i hele fylte år ved utgangen av 1979.

Representantenes yrke, som bygger på de opplysninger som var gitt på de offisielle valglistene, er klassifisert i samsvar med Standard for yrkesgruppering i offentlig norsk statistikk. I noen tilfelle er opplysninger hentet inn fra de respektive partier.

Som husmor er regnet kvinne som på valglisten stod oppført som husmor uten opplysning om annen yrkesaktivitet. Kvinne som for eksempel var oppført som "husmor og lærer", "husmor og tekstilarbeider" eller "husmor og student" er ikke tatt med under husmødre.

4. NOEN HOVEDRESULTATER

I forhold til fylkestingsvalget i 1975, ga valget i 1979 en sterk framgang for Høyre og en mindre framgang for Venstre og Fremskrittspartiet. Den største tilbakegangen siden 1975 hadde Senterpartiet. Arbeiderpartiet, Kristelig Folkeparti, Det Nye Folkepartiet og Sosialistisk Venstreparti gikk også tilbake.

Høyre hadde klart størst framgang i Rogaland, mens den minste framgangen fikk partiet i Oslo. Venstre hadde også framgang i alle fylker.

Når kommunene grupperes etter type, hadde Høyre størst framgang i fiskerikommuner, der partiets andel av stemmene ble nær fordoblet.

Arbeiderpartiet mistet flertallet i fylkestinget i Finnmark ved valget i 1979. De sosialistiske partiene mistet dessuten flertallet i Østfold, Buskerud og Telemark. Etter valget i 1979 har Arbeiderpartiet fortsatt flertall i fylkestingene i Hedmark og Oppland, mens de sosialistiske partier sammen har flertallet i Finnmark fylkesting. De andre fylkestingene har ikke-sosialistisk flertall.

Kvinneandelen i de nye fylkestingene (medregnet Oslo bystyre) er 29 prosent, mot 25 prosent i 1975. Gjennomsnittsalderen på representantene i de nye fylkestingene er 46 år (regnet i hele fylte år ved utgangen av valgåret), mot 48 år etter valget i 1975.

TEXT IN ENGLISH

1. SURVEY DESIGN

1.1. Statistical basis

The statistics on the county council elections 16 and 17 September 1979 are based on information provided by the county election committees. The data from the voting register, common for the municipal council elections and the county council elections, are provided from the local election committees. The legal basis for the collection of data is Act of municipal council election and county council election, § 36 e.

1.2. Coverage

The statistics include results from the county council elections in all the municipalities. The statistics on elected representatives to the county council, also include municipality of residence for the representatives.

The questionnaires used, are given in annex 3.

2. ERRORS AND RELIABILITY OF RESULTS

For some municipalities, the county election committee did not provide the number for rejected votes according to the instruction given. Most of these errors have been corrected.

3. TERMS AND VARIABLES

3.1. Voting rights

The requirements for being entitled to vote are stated in the Constitution, and in the law concerning municipal and county council elections. Since the previous municipal election, the age limit for being qualified to vote, has been reduced to 18 years, referring to the end of the election year.

Citizens of Denmark, Finland, Iceland and Sweden, who at the election day have been registered as resident in Norway the last three years, are now qualified to vote according to the same rules as for Norwegian citizens.

3.2. Parties and official electoral lists

The following registered political parties presented separate electoral lists at the county council elections (the abbreviations used in some tables in brackets):

- Labour Party (A)
- The New Liberal Party (DNF)
- Party of Progress (F)
- Conservative Party (H)
- Christian Democratic Party (KrF)
- Communist Party (K)
- Red Electoral Alliance (RV)
- Centre Party (Sp)
- The Socialist Left Party (SV)
- Liberal Party (V)
- Freely Elected Representatives (FF)
- Norway's Democratic Party (NDP)

3.3. Marks in the voting register, rejected votes, and votes cast

The county council elections were, as in 1975, held at the same time as the municipal council elections. Voting was registered by marks in the voting register, common to both elections, and without regard to whether the person voted at one or both elections. Votes cast for the county council elections are therefore calculated as the sum of valid and rejected votes.

In 1975, two different envelopes were used for the ballot papers, but in 1979 the same envelope was used for the ballot papers for both elections. Electors who voted only at the municipal council elections, were omitted from the number of persons who voted at the county council elections.

3.4. Percentage poll

The figures for percentage poll in table 1 are based on the marks in the voting register, and include all electors who voted in at least one of the elections.

Table 5 presents figures both for percentage poll according to the voting register and percentage poll separately for the county council elections.

3.5. Re-elected representatives

A representative to the county council is considered to be re-elected, if he or she was a member of the county council at the day of the election, 17 September 1979.

3.6. Supplementary representatives

To ensure the municipalities a representation in accordance with the population, one sixth of the representatives are given to selected municipalities.

The supplementary representatives are marked with a star (*) in annex 2.

3.7. Regions

Regions are defined by a grouping of the counties as shown on page 12.

3.8. Types of municipalities

The classification of the municipalities by type is based on their distribution by industry and proximity to service centers.

3.9. Other remarks

In relative distributions figures are rounded individually. Consequently, the total of figures in a distribution does not always equal 100.0.

As housewife is classified a woman for whom the electoral list gave no indicate of any other occupation.

4. SOME MAIN RESULTS

Compared with the county council election in 1975, the Conservative Party made great progress in the 1979-election. Liberal Party and Part of Progress also made progress.

Conservative Party made its greatest progress in Rogaland and the smallest in Oslo.

Concerning municipalities grouped by type, Conservative Party had its greatest progress in Fishing municipalities.

Labour Party lost the majority in the county council of Finnmark. The socialist parties also lost the majority in Østfold, Buskerud and Telemark.

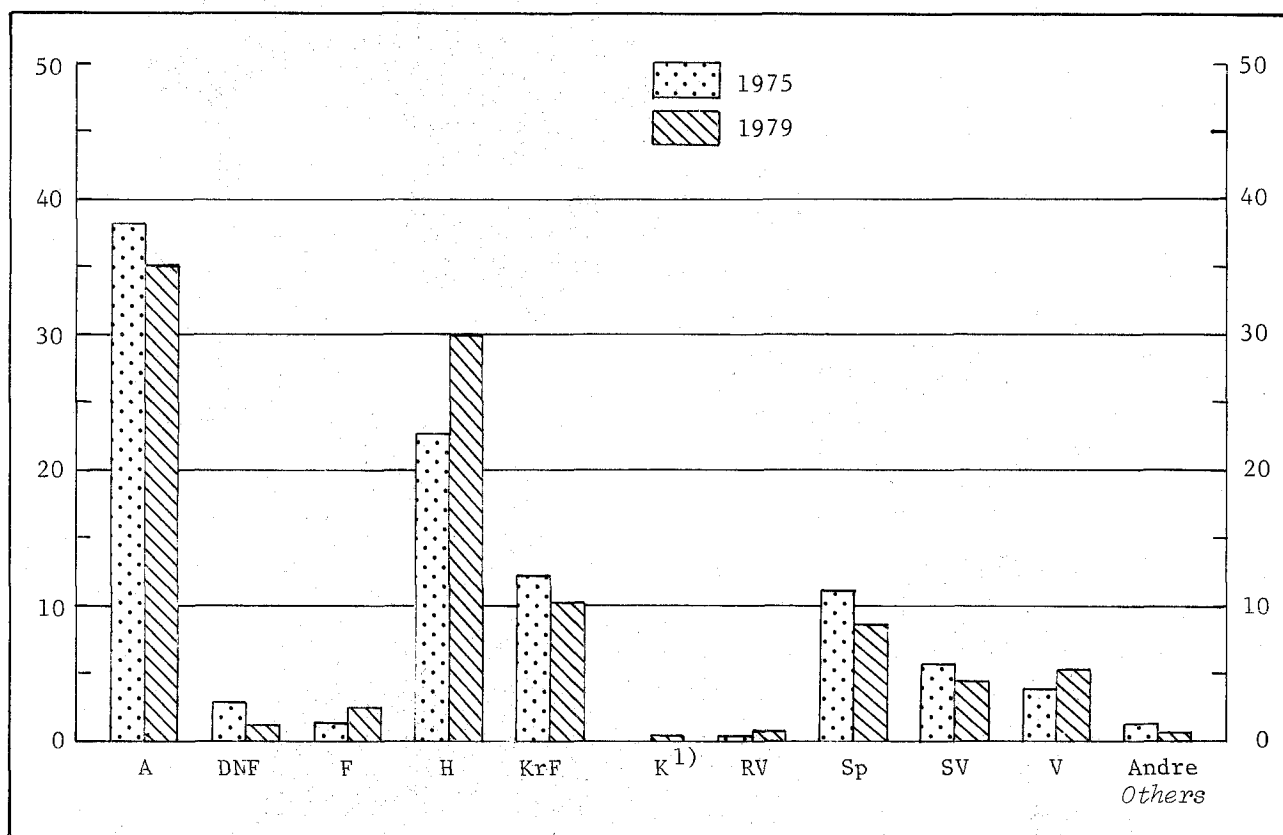
After the 1979-election, Labour Party has the majority in the county councils of Hedmark and Oppland, while the socialist parties together have the majority in the county council of Finnmark. In all other county councils the non-socialist parties have the majority.

In the county councils elected in 1979, 29 per cent of the representatives are females compared to 25 per cent in 1975.

The average age of the representatives is now 46 years. In 1975, the average age of the representatives was 48 years.

Figur 1. Godkjente stemmer etter parti/valgliste. Prosent. Hele landet. 1975 og 1979
 Valid votes by party/electoral list. Per cent. The whole country. 1975 and 1979

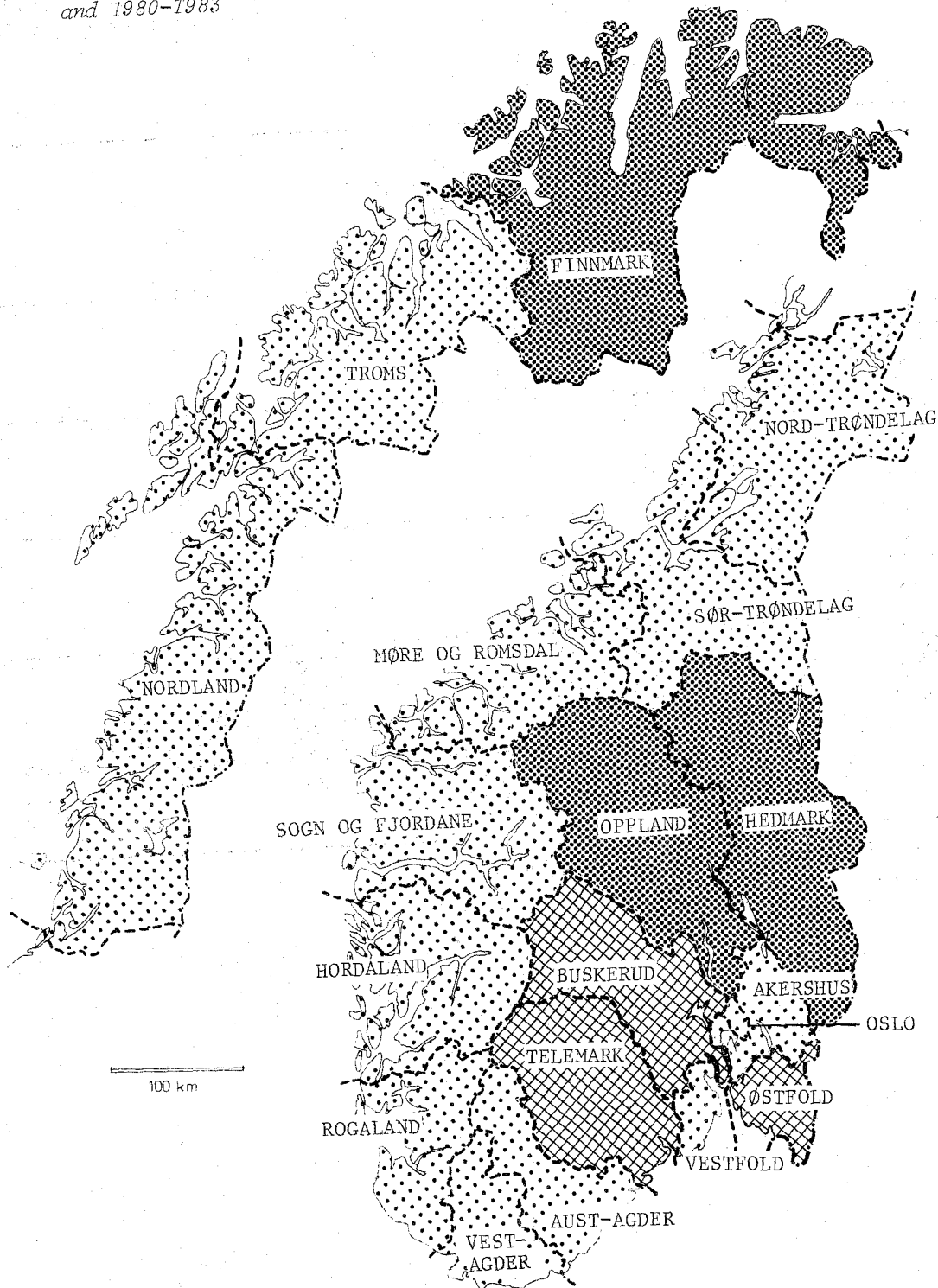
Se tabell 2
 See table 2






1) Deltok i Sosialistisk Venstreparti i 1975.

1) Included in The Socialist Left Party in 1975.

Figur 2. Sosialistiske¹⁾/ikke-sosialistiske²⁾ partiers andel av representantene til fylkestingene. Fylke. 1976-1979 og 1980-1983 Socialist¹⁾/non-socialist²⁾ parties' share of representatives to the county councils. County. 1976-1979 and 1980-1983



1) A+K+RV+SV. 2) DNF+F+H+KrF+Sp+V.

-  Sosialistiske partiers andel over 50 pst. i 1976-1979 og 1980-1983
Socialist parties' share over 50 pct. in 1976-1979 and 1980-1983
-  Sosialistiske partiers andel over 50 pst. i 1976-1979. Ikke-sosialistiske partiers andel over 50 pst. i 1980-1983
Socialist parties' share over 50 pct. in 1976-1979. Non-socialist parties' share over 50 pct. in 1980-1983
-  Ikke-sosialistiske partiers andel over 50 pst. i 1976-1979 og 1980-1983
Non-socialist parties' share over 50 pct. in 1976-1979 and 1980-1983

Tabell 1. Personer med stemmerett, stemmetall og valgdeltaking i prosent. Hele landet. 1975 og 1979¹⁾ Persons entitled to vote, votes cast and percentage poll. The whole country. 1975 and 1979¹⁾

År Year	Personer med stemmerett Persons entitled to vote			Avgitte stemmer Votes cast		Valgdeltaking i prosent ³⁾ Percentage poll ³⁾			For- kastede stemmer Rejected votes	Godkjente stemmer Valid votes
	I alt Total	Menn Males	Kvinner Females	I alt	Prosent på forhånd ²⁾ Per cent in advance ²⁾	Begge kjønn Both sexes	Menn	Kvinner		
1975 ..	2 723 328	1 331 876	1 391 452	1 940 284	5,3	71,5	72,7	70,3	25 104	1 915 180
1979 ..	2 950 031	1 444 352	1 505 679	2 096 315	7,2	73,5	74,5	72,5	3 285	2 093 030

1) Medregnet kommunestyrevalget i Oslo. 2) Felles for kommunestyrevalg og fylkestingsvalg.
3) Personer som stemte i henhold til det felles manntallet for kommunestyrevalget og fylkestingsvalget.
1) Including election to the city council of Oslo. 2) Joint figures of municipality council election and county council election. 3) Persons who voted according to the common voting register for the municipality council election and the county council election.

Tabell 2. Godkjente stemmer etter parti/valgliste. Prosent. Hele landet. 1975 og 1979¹⁾
Valid votes by party/electoral list. Per cent. The whole country. 1975 and 1979¹⁾

Parti/valgliste Party/electoral list	1975	1979
I alt Total	100,0	100,0
Det norske Arbeiderparti Labour Party	38,1	36,0
Det Nye Folkepartiet The New Liberal Party	2,9	1,3
Fremskrittspartiet Party of Progress	1,4 ²⁾	2,5
Høyre Conservative Party	22,6	29,9
Kristelig Folkeparti Christian Democratic Party	12,3	10,2
Norges Kommunistiske Parti Communist Party ³⁾	0,5
Rød Valgallianse Red Electoral Alliance	0,5	0,8
Senterpartiet Centre Party	11,2	8,6
Sosialistisk Venstreparti The Socialist Left Party	5,7	4,4
Venstre Liberal Party	3,8	5,3
Ikke-sosialistiske felleslister Joint lists of non-socialists	0,2	.
Andre lister Other lists	1,2	0,6

1) Medregnet kommunestyrevalget i Oslo. 2) Anders Langes Parti. 3) Deltok i Sosialistisk Venstreparti.

1) Including election to the city council of Oslo. 2) Anders Lange's Party. 3) Included in The Socialist Left Party.

Tabell 3. Endring fra 1975 til 1979 i partienes/valglistenes prosentandel av godkjente stemmer. Fylke. Prosentpoeng *Swing from 1975 to 1979 in the parties'/electoral lists' percentage share of valid votes.* County. Percentage points

Nr.	Fylke County	I alt Total	Det norske Arbeider- parti Labour Party	Det Nye Folke- partiet The New Liberal Party	Frem- skritts- partiet ¹⁾ Party of Progress ¹⁾	Høyre Conser- vative Party	Kristelig Folke- parti Christian Democratic Party																																																																																																																																																																																																		
HELE LANDET THE WHOLE																																																																																																																																																																																																									
COUNTRY																																																																																																																																																																																																									
		-	-2,1	-1,6	1,1	7,3	-2,1																																																																																																																																																																																																		
FYLKE COUNTY																																																																																																																																																																																																									
01	Østfold	-	-2,4	-1,0	0,3	7,2	-2,5																																																																																																																																																																																																		
02	Akershus	-	-2,7	-1,8	1,1	7,2	-1,5																																																																																																																																																																																																		
03	Oslo	-	-4,2	-0,4	4,6	3,8	-1,9																																																																																																																																																																																																		
04	Hedmark	-	-0,4	-0,7	1,1	5,1	-0,7																																																																																																																																																																																																		
05	Oppland	-	-1,9	-0,7	0,4	7,1	-1,7																																																																																																																																																																																																		
06	Buskerud	-	-3,5	-0,8	0,9	8,9	-1,8																																																																																																																																																																																																		
07	Vestfold	-	-2,8	-1,2	0,3	7,0	-1,7																																																																																																																																																																																																		
08	Telemark	-	0,8	-2,0	-0,1	7,6	-2,9																																																																																																																																																																																																		
09	Aust-Agder	-	0,4	-3,2	-0,9	8,3	-3,4																																																																																																																																																																																																		
10	Vest-Agder	-	-2,1	-4,7	-1,2	5,0	-6,7																																																																																																																																																																																																		
11	Rogaland	-	-2,8	-3,7	0,0	12,0	-3,2																																																																																																																																																																																																		
12	Hordaland	-	-3,8	-3,8	1,8	8,7	-3,1																																																																																																																																																																																																		
14	Sogn og Fjordane	-	3,9	-1,5	0,8	5,5	0,8																																																																																																																																																																																																		
15	Møre og Romsdal	-	0,0	-1,2	0,4	9,2	-1,6																																																																																																																																																																																																		
16	Sør-Trøndelag	-	0,5	-1,0	0,5	6,7	-2,4																																																																																																																																																																																																		
17	Nord-Trøndelag	-	0,8	-2,4	0,5	5,5	-1,5																																																																																																																																																																																																		
18	Nordland	-	-2,7	-0,9	-0,2	9,0	-1,2																																																																																																																																																																																																		
19	Troms	-	-1,8	-1,5	0,4	8,4	-2,4																																																																																																																																																																																																		
20	Finnmark	-	-4,3	-0,5	0,1	7,1	-0,9																																																																																																																																																																																																		
<table border="1" style="width: 100%; border-collapse: collapse;"> <thead> <tr> <th>Norges Kommun- istiske Parti²⁾ Communist Party²⁾</th> <th>Rød Valg- allianse Red Electoral Alliance</th> <th>Senter- partiet Centre Party</th> <th>Sosia- listisk Venstre- parti The Socialist Left Party</th> <th>Venstre Liberal Party</th> <th>Ikke-sosia- listiske felles- lister³⁾ Joint lists of non-socia- lists³⁾</th> <th>Upolitiske og andre lister Non-poli- tical and other lists</th> </tr> </thead> <tbody> <tr> <td>HELE LANDET</td> <td>0,5</td> <td>0,3</td> <td>-2,6</td> <td>-1,3</td> <td>1,5</td> <td>-0,2</td> <td>-0,6</td> </tr> <tr> <td colspan="8">FYLKE</td> </tr> <tr> <td>01</td> <td>Østfold</td> <td>0,5</td> <td>0,5</td> <td>-1,9</td> <td>-1,7</td> <td>1,1</td> <td>.</td> <td>-0,2</td> </tr> <tr> <td>02</td> <td>Akershus</td> <td>0,4</td> <td>-0,8</td> <td>-2,7</td> <td>-0,9</td> <td>1,8</td> <td>.</td> <td>.</td> </tr> <tr> <td>03</td> <td>Oslo</td> <td>0,5</td> <td>0,5</td> <td>-0,8</td> <td>-0,7</td> <td>1,4</td> <td>-1,2</td> <td>-1,7</td> </tr> <tr> <td>04</td> <td>Hedmark</td> <td>0,9</td> <td>0,4</td> <td>-3,3</td> <td>-2,7</td> <td>1,4</td> <td>-0,6</td> <td>-0,4</td> </tr> <tr> <td>05</td> <td>Oppland</td> <td>0,4</td> <td>.</td> <td>-3,9</td> <td>-0,9</td> <td>1,4</td> <td>.</td> <td>-0,1</td> </tr> <tr> <td>06</td> <td>Buskerud</td> <td>0,6</td> <td>0,5</td> <td>-3,1</td> <td>-2,3</td> <td>0,7</td> <td>.</td> <td>-0,3</td> </tr> <tr> <td>07</td> <td>Vestfold</td> <td>.</td> <td>0,6</td> <td>-2,6</td> <td>-0,9</td> <td>1,5</td> <td>.</td> <td>-0,2</td> </tr> <tr> <td>08</td> <td>Telemark</td> <td>0,5</td> <td>0,7</td> <td>-2,4</td> <td>-2,7</td> <td>0,4</td> <td>.</td> <td>0,1</td> </tr> <tr> <td>09</td> <td>Aust-Agder</td> <td>.</td> <td>.</td> <td>-2,8</td> <td>-0,5</td> <td>1,9</td> <td>.</td> <td>-0,1</td> </tr> <tr> <td>10</td> <td>Vest-Agder</td> <td>.</td> <td>.</td> <td>1,4</td> <td>-0,1</td> <td>2,3</td> <td>.</td> <td>6,2</td> </tr> <tr> <td>11</td> <td>Rogaland</td> <td>0,2</td> <td>0,1</td> <td>-3,6</td> <td>-0,3</td> <td>1,6</td> <td>.</td> <td>-0,2</td> </tr> <tr> <td>12</td> <td>Hordaland</td> <td>0,5</td> <td>0,4</td> <td>-2,7</td> <td>-1,0</td> <td>3,0</td> <td>.</td> <td>0,0</td> </tr> <tr> <td>14</td> <td>Sogn og Fjordane</td> <td>.</td> <td>0,9</td> <td>2,8</td> <td>-1,7</td> <td>2,0</td> <td>-0,8</td> <td>-12,7</td> </tr> <tr> <td>15</td> <td>Møre og Romsdal</td> <td>.</td> <td>0,8</td> <td>-5,2</td> <td>-0,1</td> <td>0,6</td> <td>.</td> <td>-2,8</td> </tr> <tr> <td>16</td> <td>Sør-Trøndelag</td> <td>0,6</td> <td>0,5</td> <td>-4,1</td> <td>-1,9</td> <td>1,3</td> <td>.</td> <td>-0,6</td> </tr> <tr> <td>17</td> <td>Nord-Trøndelag</td> <td>0,8</td> <td>0,7</td> <td>-3,7</td> <td>-2,0</td> <td>1,5</td> <td>.</td> <td>-1,3</td> </tr> <tr> <td>18</td> <td>Nordland</td> <td>1,0</td> <td>0,3</td> <td>-4,5</td> <td>-1,5</td> <td>0,4</td> <td>.</td> <td>0,4</td> </tr> <tr> <td>19</td> <td>Troms</td> <td>0,7</td> <td>1,0</td> <td>-4,5</td> <td>-1,4</td> <td>1,1</td> <td>.</td> <td>-0,2</td> </tr> <tr> <td>20</td> <td>Finnmark</td> <td>3,0</td> <td>.</td> <td>-1,3</td> <td>-4,7</td> <td>1,2</td> <td>.</td> <td>0,3</td> </tr> </tbody> </table>								Norges Kommun- istiske Parti ²⁾ Communist Party ²⁾	Rød Valg- allianse Red Electoral Alliance	Senter- partiet Centre Party	Sosia- listisk Venstre- parti The Socialist Left Party	Venstre Liberal Party	Ikke-sosia- listiske felles- lister ³⁾ Joint lists of non-socia- lists ³⁾	Upolitiske og andre lister Non-poli- tical and other lists	HELE LANDET	0,5	0,3	-2,6	-1,3	1,5	-0,2	-0,6	FYLKE								01	Østfold	0,5	0,5	-1,9	-1,7	1,1	.	-0,2	02	Akershus	0,4	-0,8	-2,7	-0,9	1,8	.	.	03	Oslo	0,5	0,5	-0,8	-0,7	1,4	-1,2	-1,7	04	Hedmark	0,9	0,4	-3,3	-2,7	1,4	-0,6	-0,4	05	Oppland	0,4	.	-3,9	-0,9	1,4	.	-0,1	06	Buskerud	0,6	0,5	-3,1	-2,3	0,7	.	-0,3	07	Vestfold	0,6	-2,6	-0,9	1,5	.	-0,2	08	Telemark	0,5	0,7	-2,4	-2,7	0,4	.	0,1	09	Aust-Agder	-2,8	-0,5	1,9	.	-0,1	10	Vest-Agder	1,4	-0,1	2,3	.	6,2	11	Rogaland	0,2	0,1	-3,6	-0,3	1,6	.	-0,2	12	Hordaland	0,5	0,4	-2,7	-1,0	3,0	.	0,0	14	Sogn og Fjordane	0,9	2,8	-1,7	2,0	-0,8	-12,7	15	Møre og Romsdal	0,8	-5,2	-0,1	0,6	.	-2,8	16	Sør-Trøndelag	0,6	0,5	-4,1	-1,9	1,3	.	-0,6	17	Nord-Trøndelag	0,8	0,7	-3,7	-2,0	1,5	.	-1,3	18	Nordland	1,0	0,3	-4,5	-1,5	0,4	.	0,4	19	Troms	0,7	1,0	-4,5	-1,4	1,1	.	-0,2	20	Finnmark	3,0	.	-1,3	-4,7	1,2	.	0,3
Norges Kommun- istiske Parti ²⁾ Communist Party ²⁾	Rød Valg- allianse Red Electoral Alliance	Senter- partiet Centre Party	Sosia- listisk Venstre- parti The Socialist Left Party	Venstre Liberal Party	Ikke-sosia- listiske felles- lister ³⁾ Joint lists of non-socia- lists ³⁾	Upolitiske og andre lister Non-poli- tical and other lists																																																																																																																																																																																																			
HELE LANDET	0,5	0,3	-2,6	-1,3	1,5	-0,2	-0,6																																																																																																																																																																																																		
FYLKE																																																																																																																																																																																																									
01	Østfold	0,5	0,5	-1,9	-1,7	1,1	.	-0,2																																																																																																																																																																																																	
02	Akershus	0,4	-0,8	-2,7	-0,9	1,8	.	.																																																																																																																																																																																																	
03	Oslo	0,5	0,5	-0,8	-0,7	1,4	-1,2	-1,7																																																																																																																																																																																																	
04	Hedmark	0,9	0,4	-3,3	-2,7	1,4	-0,6	-0,4																																																																																																																																																																																																	
05	Oppland	0,4	.	-3,9	-0,9	1,4	.	-0,1																																																																																																																																																																																																	
06	Buskerud	0,6	0,5	-3,1	-2,3	0,7	.	-0,3																																																																																																																																																																																																	
07	Vestfold	0,6	-2,6	-0,9	1,5	.	-0,2																																																																																																																																																																																																	
08	Telemark	0,5	0,7	-2,4	-2,7	0,4	.	0,1																																																																																																																																																																																																	
09	Aust-Agder	-2,8	-0,5	1,9	.	-0,1																																																																																																																																																																																																	
10	Vest-Agder	1,4	-0,1	2,3	.	6,2																																																																																																																																																																																																	
11	Rogaland	0,2	0,1	-3,6	-0,3	1,6	.	-0,2																																																																																																																																																																																																	
12	Hordaland	0,5	0,4	-2,7	-1,0	3,0	.	0,0																																																																																																																																																																																																	
14	Sogn og Fjordane	0,9	2,8	-1,7	2,0	-0,8	-12,7																																																																																																																																																																																																	
15	Møre og Romsdal	0,8	-5,2	-0,1	0,6	.	-2,8																																																																																																																																																																																																	
16	Sør-Trøndelag	0,6	0,5	-4,1	-1,9	1,3	.	-0,6																																																																																																																																																																																																	
17	Nord-Trøndelag	0,8	0,7	-3,7	-2,0	1,5	.	-1,3																																																																																																																																																																																																	
18	Nordland	1,0	0,3	-4,5	-1,5	0,4	.	0,4																																																																																																																																																																																																	
19	Troms	0,7	1,0	-4,5	-1,4	1,1	.	-0,2																																																																																																																																																																																																	
20	Finnmark	3,0	.	-1,3	-4,7	1,2	.	0,3																																																																																																																																																																																																	

1) Anders Langes Parti i 1975. 2) Deltok i Sosialistisk Venstreparti i 1975. Tallene gjelder Norges Kommunistiske Partis oppslutning i 1979. 3) Deltok ikke i 1979.

1) Anders Lange's Party in 1975. 2) Included in The Socialist Left Party in 1975. The figures are the poll for Communist Party in 1979. 3) Did not take part in the election in 1979.

Tabell 4. Representanter etter kjønn og parti/valgliste. Fylke. 1975 og 1979

Nr.	Fylke County	År Year	I alt Total		Det norske Arbeiderparti Labour Party		Det Nye Folkepartiet The New Liberal Party		Fremskrittspartiet ¹⁾ Party of Progress ¹⁾		Høyre Conservative Party	
			I alt Total	Av dette kvinner Of which females	I alt	Av dette kvinner	I alt	Av dette kvinner	I alt	Av dette kvinner	I alt	Av dette kvinner
	HELE LANDET ³⁾ THE WHOLE COUNTRY	1975	1 099	274	425	102	31	8	13	-	233	59
		1979	1 099	317	406	120	12	3	23	1	311	77
	FYLKE COUNTY											
01	Østfold	1975	53	14	25	7	1	-	-	-	11	2
		1979	53	14	24	8	-	-	1	-	14	2
02	Akershus	1975	85	25	31	7	2	1	2	-	28	9
		1979	85	33	28	12	1	1	3	-	34	11
03	Oslo ³⁾	1975	85	34	34	16	1	1	.	.	35	8
		1979	85	32	30	13	-	-	4	-	38	11
04	Hedmark	1975	55	12	31	7	-	-	.	.	6	1
		1979	55	14	31	7	-	-	-	-	9	2
05	Oppland	1975	55	14	30	6	-	-	-	-	5	3
		1979	55	17	28	6	-	-	1	-	9	4
06	Buskerud	1975	55	19	26	8	-	-	-	-	13	6
		1979	55	19	24	7	-	-	1	-	17	7
07	Vestfold	1975	45	13	16	5	1	1	1	-	14	5
		1979	45	16	16	7	-	-	1	-	18	4
08	Telemark	1975	55	11	24	4	2	1	1	-	7	2
		1979	55	18	24	6	1	-	1	-	12	5
09	Aust-Agder	1975	35	7	11	1	2	-	2	-	7	3
		1979	35	9	12	3	1	-	1	-	9	3
10	Vest-Agder	1975	45	10	11	3	3	-	1	-	10	2
		1979	45	11	10	4	1	-	1	-	12	2
11	Rogaland	1975	71	13	21	4	4	1	3	-	15	2
		1979	71	18	19	6	2	1	3	-	23	3
12	Hordaland	1975	85	14	26	3	5	2	2	-	22	4
		1979	85	22	23	6	2	1	3	1	29	6
14	Sogn og Fjordane	1975	37	6	8	1	2	-	-	-	6	-
		1979	37	7	10	1	1	-	-	-	8	2
15	Møre og Romsdal	1975	71	20	19	5	2	-	-	-	9	3
		1979	71	21	19	6	1	-	1	-	16	3
16	Sør-Trøndelag	1975	71	16	28	4	2	1	-	-	14	2
		1979	71	15	28	5	1	-	1	-	18	4
17	Nord-Trøndelag	1975	45	11	18	5	2	-	-	-	4	1
		1979	45	11	19	5	1	-	-	-	6	1
18	Nordland	1975	71	16	30	8	1	-	1	-	12	3
		1979	71	18	28	8	-	-	1	-	18	3
19	Troms	1975	45	12	18	5	1	-	-	-	9	2
		1979	45	15	17	6	-	-	-	-	13	3
20	Finmark	1975	35	7	18	3	-	-	-	-	6	1
		1979	35	7	16	4	-	-	-	-	8	1

1) Anders Langes Parti i 1975. 2) Deltok i Sosialistisk Venstreparti i 1975. 3) Medregnet kommunestyrevalget i Oslo.

Representatives by sex and party/electoral list. County. 1975 and 1979

Kristelig Folkeparti <i>Christian Democratic Party</i>		Norges Kommunistiske parti ²⁾ <i>Communist party²⁾</i>		Rød Valg- allianse <i>Red Electro- ral Alliance</i>		Senterpartiet <i>Centre Party</i>		Sosialistisk Venstreparti <i>The Socialist Left Party</i>		Venstre <i>Liberal Party</i>		Upolitiske og andre lister <i>Non-political and other lists</i>		No.
I alt	Av dette kvinner	I alt	Av dette kvinner	I alt	Av dette kvinner	I alt	Av dette kvinner	I alt	Av dette kvinner	I alt	Av dette kvinner	I alt	Av dette kvinner	
143	29	.	.	1	1	134	32	62	25	45	15	12	3	
119	37	2	-	5	1	105	33	47	19	62	25	7	1	
7	1	5	3	3	1	1	-	.	.	01
6	1	-	-	-	-	4	1	2	1	2	1	.	.	
6	2	.	.	-	-	8	3	5	2	3	1	.	.	02
5	3	-	-	.	.	5	2	4	1	5	3	.	.	
6	2	.	.	1	1	1	-	5	5	1	1	1	-	03
4	1	-	-	1	1	-	-	5	3	3	3	-	-	
3	-	9	2	5	1	1	1	-	-	04
3	1	-	-	-	-	7	2	3	1	2	1	.	.	
5	1	11	3	3	1	1	-	.	.	05
4	1	-	-	.	.	9	5	2	1	2	-	-	-	
5	1	7	2	3	2	1	-	.	.	06
4	2	-	-	-	-	5	1	2	1	2	1	.	.	
5	1	4	1	2	-	2	-	.	.	07
4	2	.	.	-	-	3	2	1	-	2	1	.	.	
9	1	5	1	4	1	3	1	.	.	08
7	2	-	-	-	-	4	2	3	1	3	2	-	-	
7	1	4	-	1	1	1	1	.	.	09
6	1	3	1	1	-	2	1	-	-	
11	2	4	2	1	-	3	1	1	-	10
8	2	5	1	1	-	3	1	4	1	
15	3	.	.	-	-	8	1	3	2	2	-	.	.	11
13	4	-	-	-	-	6	2	2	1	3	1	-	-	
15	2	.	.	-	-	8	1	4	1	3	1	.	.	12
12	3	-	-	1	-	6	1	3	2	6	2	-	-	
5	1	.	.	-	-	7	1	2	1	2	-	5	2	14
6	1	.	.	-	-	8	2	1	-	3	1	-	-	
15	4	.	.	-	-	13	3	2	1	7	3	4	1	15
14	6	.	.	-	-	9	3	2	1	7	2	2	-	
8	3	.	.	-	-	11	2	5	3	3	1	-	-	16
6	1	-	-	1	-	8	2	4	2	4	1	-	-	
4	1	11	3	2	-	4	1	-	-	17
3	1	-	-	-	-	10	2	2	1	4	1	-	-	
8	1	.	.	-	-	10	2	5	1	4	1	.	.	18
7	2	1	-	1	-	7	2	4	1	4	2	-	-	
6	2	.	.	-	-	6	1	3	1	2	1	.	.	19
4	2	-	-	1	-	4	2	3	1	3	1	.	.	
3	-	2	1	4	1	1	1	1	-	20
3	1	1	-	.	.	2	-	2	1	2	-	1	-	

1) Anders Lange's Party in 1975. 2) Included in The Socialist Left Party in 1975. 3) Including election to the city council of Oslo.

Tabell 5. Personer med stemmerett, avgitte, forkastede og godkjente stemmer, og valgdeltaking i prosent. Kommune

Nr.	Fylke Kommune <i>County</i> <i>Municipality</i>	Personer med stemmerett <i>Persons entitled to vote</i>			Avgitte stemmer <i>Votes</i> <i>cast</i>	For- kastede stemmer <i>Rejected</i> <i>votes</i>	God- kjente stemmer <i>Valid</i> <i>votes</i>	Valgdel- taking i prosent <i>Percent-</i> <i>age poll</i>
		I alt <i>Total</i>	Menn <i>Males</i>	Kvinner <i>Females</i>				
I. HELE LANDET <i>THE</i> <i>WHOLE COUNTRY</i>								
	Medregnet Oslo In- <i>cluding Oslo</i>	2 950 031	1 444 352	1 505 679	2 096 315	3 285	2 093 030	71,1
	Ikke medregnet Oslo <i>Not including Oslo</i> ...	2 588 825	1 282 345	1 306 480	1 812 793	2 836	1 809 957	70,0
II. FYLKE <i>COUNTY</i>								
01	Østfold	169 632	82 817	86 815	125 918	223	125 695	74,2
02	Akershus	258 527	127 757	130 770	194 271	243	194 028	75,1
03	Oslo ¹⁾	361 206	162 007	199 199	283 522	449	283 073	78,5
04	Hedmark	139 125	69 397	69 728	102 146	180	101 966	73,4
05	Oppland	133 287	66 783	66 504	94 939	191	94 748	71,2
06	Buskerud	156 663	76 984	79 679	116 258	151	116 107	74,2
07	Vestfold	135 611	65 874	69 737	98 310	296	98 014	72,5
08	Telemark	118 992	58 484	60 508	83 396	87	83 309	70,1
09	Aust-Agder	63 436	31 113	32 323	44 902	35	44 867	70,8
10	Vest-Agder	93 819	47 833	45 986	66 488	149	66 339	70,9
11	Rogaland	205 723	100 752	104 971	143 906	145	143 761	70,0
12	Hordaland	277 415	134 889	142 526	185 967	188	185 779	67,0
14	Sogn og Fjordane	75 384	38 556	36 828	50 778	48	50 730	67,4
15	Møre og Romsdal	167 518	83 232	84 286	114 656	104	114 552	68,4
16	Sør-Trøndelag	176 147	86 136	90 011	121 287	221	121 066	68,9
17	Nord-Trøndelag	88 213	44 422	43 791	61 062	72	60 990	69,2
18	Nordland	173 618	87 582	86 036	109 820	89	109 731	63,3
19	Troms	102 190	51 878	50 312	64 633	271	64 362	63,2
20	Finnmark	53 525	27 856	25 669	34 056	143	33 913	63,6
III. KOMMUNE <i>MUNICIPALITY</i>								
01	ØSTFOLD	169 632	82 817	86 815	125 918	223	125 695	74,2
01	Halden	19 950	9 700	10 250	14 889	23	14 866	74,6
02	Sarpsborg	9 569	4 404	5 165	7 012	19	6 993	73,3
03	Fredrikstad	21 484	10 105	11 379	15 927	41	15 886	74,1
04	Moss	18 456	8 842	9 614	14 450	29	14 421	78,3
11	Hvaler	1 954	987	967	1 361	-	1 361	69,7
13	Borge	7 857	3 881	3 976	5 844	16	5 828	74,4
14	Varteig	1 290	654	636	999	-	999	77,4
15	Skjeberg	9 464	4 747	4 717	7 002	26	6 976	74,0
18	Aremark	1 022	506	516	789	1	788	77,2
19	Marker	2 592	1 355	1 237	1 980	1	1 979	76,4
21	Rømskog	523	252	271	407	-	407	77,8
22	Trøgstad	3 276	1 656	1 620	2 250	11	2 239	68,7
23	Spydeberg	2 739	1 391	1 348	2 090	4	2 086	76,3
24	Askim	8 412	4 081	4 331	5 802	10	5 792	69,0
25	Eidsberg	6 800	3 355	3 445	4 657	-	4 657	68,5
27	Skiptvet	1 976	992	984	1 401	1	1 400	70,9
28	Rakkestad	5 196	2 587	2 609	3 940	-	3 940	75,8
30	Tune	12 975	6 438	6 537	9 267	7	9 260	71,4
31	Rolvøy	4 049	1 965	2 084	3 017	1	3 016	74,5
33	Kråkerøy	5 398	2 625	2 773	4 215	13	4 202	78,1
34	Onsøy	8 657	4 252	4 405	6 363	5	6 358	73,5
35	Råde	3 730	1 857	1 873	2 842	5	2 837	76,2
36	Rygge	7 704	3 870	3 834	5 907	6	5 901	76,7
37	Våler	2 136	1 096	1 040	1 585	-	1 585	74,2
38	Hobøl	2 423	1 219	1 204	1 422	4	1 918	79,3

1) Alle oppgaver gjelder kommunestyrevalg, da det ikke ble holdt fylkestingvalg i Oslo.

Persons entitled to vote, votes cast, rejected and valid votes, and percentage poll. Municipality

Manntallsoppgaver (felles for fylkestingsvalg og kommunestyrevalg) Data from voting registers (common to county council elections and municipal council elections)										Tallet på stemme- steder Number of polling stations		
Personer som stemte (kryss i manntallet) Persons who voted (marks in the voting register)						Deltaking i prosent ved ett eller begge valg Percentage poll at one or both elections				I alt	Med 2 dagers valg With election over 2 days	No.
I alt	Menn	Kvinner	På forhånd In advance	På valgtinget At polling station	Prosent som stemte på forhånd Percentage voting in advance	Begge kjønn Both sexes						
2 167 795	1 075 780	1 092 015	156 317	2 011 478	7,2	73,5	74,5	72,5	4 939	1 577		
1 884 273	948 516	935 757	129 751	1 754 522	6,9	72,8	74,0	71,6	4 847	-		
											I.	
131 187	64 517	66 670	6 833	124 354	5,2	77,3	77,9	76,8	159	115	01	
200 228	99 553	100 675	12 560	187 668	6,3	77,4	77,9	77,0	185	174	02	
283 522	127 264	156 258	26 566	256 956	9,4	78,5	78,6	78,4	92	-	03	
105 786	53 663	57 123	6 224	99 562	5,9	76,0	77,3	74,8	274	190	04	
99 185	50 203	48 982	5 801	93 384	5,8	74,4	75,2	73,7	259	209	05	
120 078	60 287	59 791	6 769	113 309	5,6	76,6	78,3	75,0	194	148	06	
102 122	49 256	52 866	7 012	95 110	6,9	75,3	74,8	75,8	103	43	07	
86 899	43 720	43 179	5 096	81 803	5,9	73,0	74,8	71,4	241	91	08	
46 394	23 046	23 348	3 851	42 543	8,3	73,1	74,1	72,2	185	30	09	
68 896	34 260	34 636	5 448	63 448	7,9	73,4	71,6	75,3	223	3	10	
148 772	73 790	74 982	9 383	139 389	6,3	72,3	73,2	71,4	285	5	11	
193 044	95 444	97 600	15 825	177 219	8,2	69,6	70,8	68,5	479	1	12	
53 155	27 899	25 256	4 262	48 893	8,0	70,5	72,4	68,6	352	-	14	
120 087	61 389	58 698	9 351	110 736	7,8	71,7	73,8	69,6	394	12	15	
125 964	63 143	62 821	9 731	116 233	7,7	71,5	73,3	69,8	295	89	16	
63 082	32 829	30 253	4 078	59 004	6,5	71,5	73,9	69,1	218	60	17	
115 568	60 783	54 785	9 451	106 117	8,2	66,6	69,4	63,7	527	186	18	
67 852	35 673	32 179	4 878	62 974	7,2	66,4	68,8	64,0	335	157	19	
35 974	19 061	16 913	3 198	32 776	8,9	67,2	68,4	65,9	139	64	20	
											III.	
131 187	64 517	66 670	6 833	124 354	5,2	77,3	77,9	76,8	159	115	01	
15 478	7 620	7 858	774	14 704	5,0	77,6	78,6	76,7	14	14	01	
7 217	3 339	3 878	471	6 746	6,5	75,4	75,8	75,1	3	3	02	
16 481	7 832	8 649	918	15 563	5,6	76,7	77,5	76,0	11	11	03	
14 795	7 043	7 752	994	13 801	6,7	80,2	79,7	80,6	9	9	04	
1 455	734	721	73	1 382	5,0	74,5	74,4	74,6	8	2	11	
6 076	2 944	3 132	227	5 849	3,7	77,3	75,9	78,8	5	5	13	
1 021	518	503	53	968	5,2	79,1	79,2	79,1	3	1	14	
7 220	3 548	3 672	267	6 953	3,7	76,3	74,7	77,8	16	16	15	
838	415	423	41	797	4,9	82,0	82,0	82,0	4	-	18	
2 081	1 082	999	76	2 005	3,7	80,3	79,9	80,8	8	1	19	
438	213	225	26	412	5,9	83,7	84,5	83,0	3	1	21	
2 430	1 220	1 210	93	2 337	3,8	74,2	73,7	74,7	3	3	22	
2 142	1 128	1 014	134	2 008	6,3	78,2	81,1	75,2	4	-	23	
6 234	3 010	3 224	329	5 905	5,3	74,1	73,8	74,4	6	5	24	
5 082	2 548	2 534	255	4 827	5,0	74,7	75,9	73,6	5	5	25	
1 479	742	737	94	1 385	6,4	74,8	74,8	74,9	5	-	27	
4 096	2 063	2 033	160	3 936	3,9	78,8	79,7	77,9	6	2	28	
9 720	5 221	4 499	429	9 291	4,4	74,9	81,1	68,8	12	12	30	
3 122	1 517	1 605	103	3 019	3,3	77,1	77,2	77,0	3	3	31	
4 349	2 099	2 250	231	4 118	5,3	80,6	80,0	81,1	4	4	33	
6 839	3 384	3 455	314	6 525	4,6	79,0	79,6	78,4	8	8	34	
2 920	1 456	1 464	180	2 740	6,2	78,3	78,4	78,2	7	2	35	
6 039	3 033	3 006	405	5 634	6,7	78,4	78,4	78,4	5	5	36	
1 673	843	830	66	1 607	3,9	78,3	76,9	79,8	3	3	37	
1 962	965	997	120	1 842	6,1	81,0	79,2	82,8	4	-	38	

1) All data refer to municipal council election, as county council election was not held in Oslo.

Tabell 5 (forts.). Personer med stemmerett, avgitte, forkastede og godkjente stemmer, og valgdeltaking i prosent. Kommune

Nr.	Fylke Kommune	Personer med stemmerett			Avgitte stemmer	For- kastede stemmer	God- kjente stemmer	Valgdel- taking i prosent
		I alt	Menn	Kvinner				
III.	KOMMUNE (forts.)							
02	AKERSHUS	258 527	127 757	130 770	194 271	243	194 028	75,1
11	Vestby	6 031	3 020	3 011	4 694	-	4 694	77,8
13	Ski	13 436	6 653	6 783	9 948	17	9 931	74,0
14	Ås	7 546	3 832	3 714	5 674	14	5 660	75,2
15	Frogn	6 109	3 004	3 105	4 551	4	4 547	74,5
16	Nesodden	6 799	3 364	3 435	5 059	3	5 056	74,4
17	Oppegård	11 148	5 502	5 646	8 825	7	8 818	79,2
19	Bærum	58 796	28 376	30 420	45 564	27	45 537	77,5
20	Asker	25 149	12 358	12 791	19 332	30	19 302	76,9
21	Aurskog-Høland	8 874	4 515	4 359	6 566	5	6 561	74,0
26	Sørumsund	6 613	3 355	3 258	4 908	7	4 901	74,2
27	Fet	5 154	2 603	2 551	3 776	3	3 773	73,3
28	Rælingen	8 145	4 044	4 101	5 871	-	5 871	72,1
29	Enebakk	4 222	2 154	2 068	3 155	6	3 149	74,7
30	Lørenskog	15 205	7 480	7 725	11 168	12	11 156	73,4
31	Skedsmo	23 976	11 756	12 220	17 786	56	17 730	74,2
33	Nittedal	9 427	4 738	4 689	7 038	6	7 032	74,7
34	Gjerdrum	2 100	1 044	1 056	1 679	4	1 675	80,0
35	Ullensaker	11 595	5 796	5 799	8 215	14	8 201	70,8
36	Nes	10 103	5 164	4 939	7 307	18	7 289	72,3
37	Eidsvoll	11 010	5 456	5 554	8 002	4	7 998	72,7
38	Nannestad	5 329	2 685	2 644	3 719	5	3 714	69,8
39	Hurdal	1 760	858	902	1 434	1	1 433	81,5
0301	Oslo ¹⁾	361 206	162 007	199 199	283 522	449	283 073	78,5
04	HEDMARK	139 125	69 397	69 728	102 146	180	101 966	73,4
01	Hamar	12 278	5 519	6 759	9 296	1	9 295	75,7
02	Kongsvinger	12 465	6 131	6 334	8 741	13	8 728	70,1
12	Ringsaker	21 939	11 088	10 851	15 918	38	15 880	72,6
14	Vang	6 644	3 301	3 343	5 058	13	5 045	76,1
15	Løten	5 023	2 534	2 489	3 742	-	3 742	74,5
17	Stange	13 151	6 636	6 515	9 857	9	9 848	75,0
18	Nord-Odal	4 110	2 121	1 989	2 939	6	2 933	71,5
19	Sør-Odal	5 482	2 757	2 725	4 083	21	4 062	74,5
20	Eidskog	4 816	2 447	2 369	3 489	7	3 482	72,4
23	Grue	4 778	2 451	2 327	3 513	16	3 497	73,5
25	Åsnes	6 918	3 549	3 369	4 776	2	4 774	69,0
26	Våler	3 550	1 813	1 737	2 433	10	2 423	68,5
27	Elverum	11 976	5 916	6 060	8 732	18	8 714	72,9
28	Trysil	5 652	2 883	2 769	4 308	1	4 307	76,2
29	Åmot	3 714	1 867	1 847	2 649	9	2 640	71,3
30	Stor-Elvdal	2 872	1 450	1 422	2 172	7	2 165	75,6
32	Rendalen	2 234	1 154	1 080	1 727	2	1 725	77,3
34	Engerdal	1 291	659	632	1 061	1	1 060	82,2
36	Tolga	1 428	712	716	985	6	979	69,0
37	Tynset	3 918	1 945	1 973	2 868	-	2 868	73,2
38	Alvdal	1 853	915	938	1 456	-	1 456	78,6
39	Folldal	1 615	816	799	1 286	-	1 286	79,6
41	Os	1 418	733	685	1 057	-	1 057	74,5
05	OPPLAND	133 287	66 783	66 504	94 939	191	94 748	71,2
01	Lillehammer	16 212	7 540	8 672	11 711	27	11 684	72,2
02	Gjøvik	19 491	10 037	9 454	14 201	21	14 180	72,9
11	Dovre	2 371	1 183	1 188	1 697	2	1 695	71,6
12	Lesja	1 890	973	917	1 303	3	1 300	68,9
13	Skjåk	1 965	1 023	942	1 355	3	1 352	69,0
14	Lom	2 054	1 049	1 005	1 378	2	1 376	67,1
15	Vågå	3 000	1 549	1 451	2 238	2	2 236	74,6
16	Nord-Fron	4 521	2 256	2 265	3 044	5	3 039	67,3
17	Sel	4 808	2 442	2 366	3 367	7	3 360	70,0
19	Sør-Fron	2 610	1 340	1 270	1 886	4	1 882	72,3
20	Ringebu	4 057	2 051	2 006	2 860	3	2 857	70,5
21	Øyer	3 245	1 658	1 587	2 409	4	2 405	74,2

1) Se note 1, side 22.

Persons entitled to vote, votes cast, rejected and valid votes, and percentage poll. Municipality

Manntallsoppgaver (felles for fylkestingsvalg og kommunestyrevalg)										Tallet på stemmesteder	
Personer som stemte (kryss i manntallet)					Prosent som stemte på forhånd	Deltaking i prosent ved ett eller begge valg			I alt	Med 2 dagers valg	No.
I alt	Menn	Kvinner	På forhånd	På valgtinget	forhånd	Begge kjønn	Menn	Kvinner	I alt		
<i>III.</i>											
200	228	99 553	100 675	12 560	187 668	6,3	77,4	77,9	77,0	185	174 02
4	755	2 394	2 361	211	4 544	4,4	78,8	79,3	78,4	5	5 11
10	115	4 681	5 434	558	9 557	5,5	75,3	70,4	80,1	9	9 13
5	834	2 984	2 850	404	5 430	6,9	77,3	77,9	76,7	6	6 14
4	674	2 293	2 381	399	4 275	8,5	76,5	76,3	76,7	5	- 15
5	280	2 668	2 612	336	4 944	6,4	77,7	79,3	76,0	6	- 16
8	976	4 433	4 543	592	8 384	6,6	80,5	80,6	80,5	6	6 17
46	840	22 795	24 135	4 139	42 701	8,8	79,7	80,0	79,3	24	24 19
19	852	9 704	10 148	1 713	18 139	8,6	78,9	78,5	79,3	12	12 20
6	824	3 518	3 306	224	6 600	3,3	76,9	77,9	75,8	14	14 21
5	104	2 582	2 522	191	4 913	3,7	77,2	77,0	77,4	10	10 26
3	952	2 094	1 858	207	3 745	5,2	76,7	80,4	72,8	6	6 27
6	129	3 144	2 985	262	5 867	4,3	75,2	77,7	72,8	5	5 28
3	279	1 693	1 586	139	3 140	4,2	77,7	78,6	76,7	4	4 29
11	623	5 716	5 907	518	11 105	4,5	76,4	76,4	76,5	7	7 30
18	247	9 081	9 166	877	17 370	4,8	76,1	77,2	75,0	7	7 31
7	177	3 613	3 564	346	6 831	4,8	76,1	76,3	76,0	5	5 33
1	742	859	883	89	1 653	5,1	83,0	82,3	83,6	1	1 34
8	525	4 297	4 228	420	8 105	4,9	73,5	74,1	72,9	9	9 35
7	623	4 145	3 478	335	7 288	4,4	75,5	80,3	70,4	15	15 36
8	299	4 185	4 114	372	7 927	4,5	75,4	76,7	74,1	15	15 37
3	883	2 026	1 857	135	3 748	3,5	72,9	75,5	70,2	9	9 38
1	495	738	757	93	1 402	6,2	84,9	86,0	83,9	5	5 39
283	522	127 264	156 258	26 566	256 956	9,4	78,5	78,6	78,4	92	- 0301
105	786	53 663	52 123	6 224	99 562	5,9	76,0	77,3	74,8	274	190 04
9	577	4 432	5 145	969	8 608	10,1	78,0	80,3	76,1	3	3 01
8	997	4 459	4 538	417	8 580	4,6	72,2	72,7	71,6	20	20 02
16	410	8 436	7 974	801	15 609	4,9	74,8	76,1	73,5	28	28 12
5	222	2 631	2 591	323	4 899	6,2	78,6	79,7	77,5	8	8 14
3	884	1 974	1 910	188	3 696	4,8	77,3	77,9	76,7	8	8 15
9	857	5 074	4 783	551	9 306	5,6	75,0	76,5	73,4	22	22 17
3	115	1 624	1 491	126	2 989	4,0	75,8	76,6	75,0	10	10 18
4	271	2 149	2 122	172	4 099	4,0	77,9	77,9	77,9	10	10 19
3	644	1 837	1 807	121	3 523	3,3	75,7	75,1	76,3	13	13 20
3	605	1 853	1 752	146	3 459	4,0	75,4	75,6	75,3	9	9 23
5	008	2 632	2 376	203	4 805	4,1	72,4	74,2	70,5	14	14 25
2	569	1 314	1 255	115	2 454	4,5	72,4	72,5	72,3	10	10 26
9	029	4 610	4 419	537	8 492	5,9	75,4	77,9	72,9	17	17 27
4	487	2 379	2 108	197	4 290	4,4	79,4	82,5	76,1	24	3 28
2	834	1 441	1 393	172	2 662	6,1	76,3	77,2	75,4	15	2 29
2	253	1 142	1 111	134	2 119	5,9	78,4	78,8	78,1	12	12 30
1	862	943	919	214	1 648	11,5	83,3	81,7	85,1	9	- 32
1	156	604	552	108	1 048	9,3	89,5	91,7	87,3	8	- 34
1	050	547	503	93	957	8,9	73,5	76,8	70,3	5	- 36
2	950	1 510	1 440	300	2 650	10,2	75,3	77,6	73,0	14	- 37
1	507	770	737	141	1 366	9,4	81,3	84,2	78,6	6	- 38
1	356	692	664	115	1 241	8,5	84,0	84,8	83,1	4	1 39
1	143	610	533	81	1 062	7,1	80,6	83,2	77,8	5	- 41
99	185	50 203	48 982	5 801	93 384	5,8	74,4	75,2	73,7	259	209 05
12	118	5 895	6 223	861	11 257	7,1	74,7	78,2	71,8	8	8 01
14	574	7 252	7 322	1 109	13 465	7,6	74,8	72,3	77,4	23	23 02
1	776	902	874	101	1 675	5,7	74,9	76,2	73,6	6	2 11
1	384	712	672	99	1 285	7,2	73,2	73,2	73,3	11	- 12
1	498	811	687	86	1 412	5,7	76,2	79,3	72,9	7	2 13
1	496	780	716	75	1 421	5,0	72,8	74,4	71,2	4	3 14
2	343	1 202	1 141	123	2 220	5,2	78,1	77,6	78,6	7	7 15
3	441	1 663	1 778	168	3 273	4,9	76,1	73,7	78,5	7	6 16
3	511	1 856	1 655	161	3 350	4,6	73,0	76,0	69,9	8	4 17
1	990	1 045	945	69	1 921	3,5	76,2	78,0	74,4	6	3 19
3	038	1 555	1 483	162	2 876	5,3	74,9	75,8	73,9	10	2 20
2	601	1 355	1 246	118	2 483	4,5	80,2	81,7	78,5	2	2 21

Tabell 5 (forts.). Personer med stemmerett, avgitte, forkastede og godkjente stemmer, og valgdeltaking i prosent. Kommune

Nr.	Fylke Kommune	Personer som stemmerett			Avgitte stemmer	For- kastede stemmer	God- kjente stemmer	Valgdel- taking i prosent
		I alt	Menn	Kvinner				
III.	KOMMUNE (forts.)							
05	OPPLAND (forts.)							
22	Gausdal	4 906	2 495	2 411	3 570	1	3 569	72,8
28	Østre Toten	10 456	5 285	5 171	7 363	15	7 348	70,4
29	Vestre Toten	9 551	4 768	4 783	6 665	5	6 660	69,8
32	Jevnaker	3 970	1 968	2 002	2 873	3	2 870	72,4
33	Lunner	4 577	2 261	2 316	3 395	4	3 391	74,2
34	Gran	9 107	4 616	4 491	6 627	64	6 563	72,8
36	Søndre Land	4 859	2 421	2 438	3 447	4	3 443	70,9
38	Nordre Land	5 316	2 677	2 639	3 673	-	3 673	69,1
40	Sør-Aurdal	2 829	1 480	1 349	1 868	1	1 867	66,0
41	Etnedal	1 319	700	619	984	1	983	74,6
42	Nord-Aurdal	4 772	2 331	2 441	3 298	2	3 296	69,1
43	Vestre Slidre	1 814	906	908	1 308	3	1 305	72,1
44	Øystre Slidre	2 244	1 100	1 144	1 481	3	1 478	66,0
45	Vang	1 343	674	669	938	2	936	69,8
06	BUSKERUD	156 663	76 984	79 679	116 258	151	116 107	74,2
02	Drammen	37 290	17 487	19 803	28 485	72	28 413	76,4
04	Kongsberg	14 795	7 352	7 443	11 131	-	11 131	75,2
05	Ringerike	20 182	9 990	10 192	14 644	8	14 636	72,6
12	Hole	2 865	1 403	1 462	2 245	3	2 242	78,4
15	Flå	996	526	470	852	1	851	85,5
16	Nes	2 439	1 187	1 252	1 904	1	1 903	78,1
17	Gol	2 879	1 452	1 427	1 979	1	1 978	68,7
18	Hemsedal	1 145	584	561	862	-	862	75,3
19	Ål	3 303	1 649	1 654	2 416	-	2 416	73,1
20	Hol	3 378	1 654	1 724	2 274	2	2 272	67,3
21	Sigdal	2 871	1 464	1 407	2 084	-	2 084	72,6
22	Krødsherad	1 651	834	817	1 407	6	1 401	85,2
23	Modum	9 035	4 420	4 615	6 501	4	6 497	72,0
24	Øvre Eiker	10 138	5 045	5 093	7 313	5	7 308	72,1
25	Nedre Eiker	11 941	5 858	6 083	8 538	8	8 530	71,5
26	Lier	12 756	6 410	6 346	9 581	29	9 552	75,1
27	Røyken	8 454	4 303	4 151	6 347	5	6 342	75,1
28	Hurum	5 434	2 738	2 696	3 924	2	3 922	72,2
31	Flesberg	1 846	961	885	1 291	1	1 290	69,9
32	Rollag	1 096	564	532	863	3	860	78,7
33	Nore og Uvdal	2 169	1 103	1 066	1 617	-	1 617	74,6
07	VESTFOLD	135 611	65 874	69 737	98 310	296	98 014	72,5
02	Holmestrand	6 087	2 999	3 088	4 605	79	4 526	75,7
03	Horten	9 950	4 842	5 108	7 182	27	7 155	72,2
05	Tønsberg	7 662	3 405	4 257	5 630	15	5 615	73,5
06	Sandefjord	25 299	12 198	13 101	17 238	24	17 214	68,1
07	Larvik	6 771	3 109	3 662	4 861	6	4 855	71,8
08	Stavern	1 940	972	968	1 446	1	1 445	74,5
11	Svelvik	3 713	1 832	1 881	2 711	7	2 704	73,0
13	Sande	4 382	2 216	2 166	3 166	3	3 163	72,3
14	Hof	1 834	925	909	1 412	15	1 397	77,0
16	Våle	2 403	1 184	1 219	1 851	5	1 846	77,0
17	Borre	6 039	2 961	3 078	4 479	38	4 441	74,2
18	Ramnes	2 110	1 087	1 023	1 618	2	1 616	76,7
19	Andebu	2 818	1 440	1 378	2 011	1	2 010	71,4
20	Stokke	5 231	2 606	2 625	3 772	11	3 761	72,1
21	Sem	15 365	7 567	7 798	11 358	29	11 329	73,9
22	Nøtterøy	12 281	5 845	6 436	8 923	15	8 908	72,7
23	Tjøme	2 529	1 225	1 304	1 834	1	1 833	72,5
25	Tjølling	5 252	2 572	2 680	3 940	8	3 932	75,0
26	Brunlanes	5 327	2 614	2 713	3 944	5	3 939	74,0
27	Hedrum	6 895	3 395	3 500	4 945	3	4 942	71,7
28	Lardal	1 723	880	843	1 384	1	1 383	80,3

Persons entitled to vote, votes cast, rejected and valid votes, and percentage poll. Municipality

Manntallsoppgaver (felles for fylkestingvalg og kommunestyrevalg)									Tallet på stemmesteder		
Personer som stémte (kryss i manntallet)					Prosent som stemte på forhånd	Deltaking i prosent ved ett eller begge valg			I alt	Med 2 dagers valg	No.
I alt	Menn	Kvinner	På forhånd	På valgtinget		Begge kjønn	Menn	Kvinner			
III.											
05											
3 721	1 955	1 766	175	3 546	4,7	75,8	78,4	73,2	11	11	22
7 587	3 848	3 739	372	7 215	4,9	72,6	72,8	72,3	13	12	28
6 917	3 456	3 461	409	6 508	5,9	72,4	72,5	72,4	7	7	29
3 057	1 534	1 523	191	2 866	6,2	77,0	77,9	76,1	7	7	32
3 538	1 768	1 770	221	3 317	6,2	77,3	78,2	76,4	8	8	33
6 823	3 464	3 359	345	6 478	5,1	74,9	75,0	74,8	19	19	34
3 562	1 832	1 730	195	3 367	5,5	73,3	75,7	71,0	16	16	36
3 846	1 999	1 847	185	3 661	4,8	72,3	74,7	70,0	17	17	38
1 971	1 019	952	116	1 855	5,9	69,7	68,9	70,6	12	4	40
1 041	556	485	60	981	5,8	78,9	79,4	78,4	12	12	41
3 411	1 744	1 667	206	3 205	6,0	71,5	74,8	68,3	17	17	42
1 397	698	699	61	1 336	4,4	77,0	77,0	77,0	9	8	43
1 543	783	760	88	1 455	5,7	68,8	71,2	66,4	8	8	44
1 001	519	482	45	956	4,5	74,5	77,0	72,0	4	1	45
120 078	60 287	59 791	6 769	113 309	5,6	76,6	78,3	75,0	194	148	06
29 318	14 540	14 778	2 073	27 245	7,1	78,6	83,1	74,6	16	16	02
11 440	5 960	5 480	588	10 852	5,1	77,3	81,1	73,6	16	15	04
15 060	7 481	7 579	738	14 322	4,9	74,6	74,9	74,4	25	25	05
2 300	1 130	1 170	202	2 098	8,8	80,3	80,5	80,0	3	3	12
860	474	386	54	806	6,3	86,3	90,1	82,1	3	3	15
1 976	972	1 004	104	1 872	5,3	81,0	81,9	80,2	7	7	16
2 092	1 059	1 033	82	2 010	3,9	72,7	72,9	72,4	7	3	17
902	473	429	64	838	7,1	78,8	81,0	76,5	8	-	18
2 481	1 276	1 205	134	2 347	5,4	75,1	77,4	72,9	12	3	19
2 384	1 242	1 142	182	2 202	7,6	70,6	75,1	66,2	11	5	20
2 124	1 101	1 023	99	2 025	4,7	74,0	75,2	72,7	5	5	21
1 446	740	706	92	1 354	6,4	87,6	88,7	86,4	2	2	22
6 727	3 379	3 348	339	6 388	5,0	74,5	76,4	72,5	18	18	23
7 503	3 692	3 811	286	7 217	3,8	74,0	73,2	74,8	15	10	24
8 998	4 413	4 585	351	8 647	3,9	75,4	75,3	75,4	6	6	25
9 803	4 903	4 900	619	9 184	6,3	76,9	76,5	77,2	10	10	26
6 578	3 306	3 272	361	6 217	5,5	77,8	76,8	78,8	7	7	27
4 114	2 060	2 054	231	3 883	5,6	75,7	75,2	76,2	10	3	28
1 354	715	639	58	1 296	4,3	73,3	74,4	72,2	4	4	31
900	481	419	32	868	3,6	82,1	85,3	78,8	2	2	32
1 718	890	828	80	1 638	4,7	79,2	80,7	77,7	7	1	33
102 122	49 256	52 866	7 012	95 110	6,9	75,3	74,8	75,8	103	43	07
4 751	2 366	2 385	277	4 474	5,8	78,1	78,9	77,2	5	5	02
7 491	3 575	3 916	548	6 943	7,3	75,3	73,8	76,7	1	1	03
5 755	2 518	3 237	443	5 312	7,7	75,1	74,0	76,0	1	1	05
18 199	8 729	9 470	1 383	16 816	7,6	71,9	71,6	72,3	5	5	06
5 022	2 314	2 708	373	4 649	7,4	74,2	74,4	73,9	1	1	07
1 508	765	743	178	1 330	11,8	77,7	78,7	76,8	1	-	08
2 784	1 381	1 403	131	2 653	4,7	75,0	75,4	74,6	3	3	11
3 270	1 646	1 624	182	3 088	5,6	74,6	74,3	75,0	6	6	13
1 478	742	736	113	1 365	7,6	80,6	80,2	81,0	4	-	14
1 928	974	954	111	1 817	5,8	80,2	82,3	78,3	6	-	16
4 592	2 210	2 382	303	4 289	6,6	76,0	74,6	77,4	7	-	17
1 678	870	808	95	1 583	5,7	79,5	80,0	79,0	6	-	18
2 097	1 078	1 019	127	1 970	6,1	74,4	74,9	73,9	4	-	19
3 883	1 933	1 950	242	3 641	6,2	74,2	74,2	74,3	8	-	20
11 860	5 743	6 117	744	11 116	6,3	77,2	75,9	78,4	9	9	21
9 095	4 430	4 665	723	8 372	7,9	74,1	75,8	72,5	8	7	22
1 981	960	1 021	206	1 775	10,4	78,3	78,4	78,3	4	-	23
4 099	2 010	2 089	235	3 864	5,7	78,0	78,1	77,9	2	2	25
4 079	1 997	2 082	288	3 791	7,1	76,6	76,4	76,7	12	-	26
5 119	2 277	2 842	249	4 870	4,9	74,2	67,1	81,2	5	2	27
1 453	738	715	61	1 392	4,2	84,3	83,9	84,8	5	1	28

Tabell 5 (forts.). Personer med stemmerett, avgitte, forkastede og godkjente stemmer, og valgdeltaking i prosent. Kommune

Nr.	Fylke Kommune	Personer med stemmerett			Avgitte stemmer	For- kastede stemmer	God- kjente stemmer	Valgdeltaking i prosent
		I alt	Menn	Kvinner				
III.	KOMMUNE (forts.)							
08	TELEMARK	118 992	58 484	60 508	83 396	87	83 309	70,1
05	Porsgrunn	23 237	11 320	11 917	16 370	9	16 361	70,4
06	Skien	34 869	16 764	18 105	23 529	16	23 513	67,5
07	Notodden	9 865	4 854	5 011	7 224	20	7 204	73,2
11	Siljan	1 333	684	649	1 003	3	1 000	75,2
14	Bamble	8 024	3 969	4 055	5 333	1	5 332	66,5
15	Kragerø	7 750	3 789	3 961	5 253	4	5 249	67,8
17	Drangedal	3 342	1 744	1 598	2 419	4	2 415	72,4
19	Nome	5 580	2 790	2 790	3 822	3	3 819	68,5
21	Bø	3 195	1 621	1 574	2 208	2	2 206	69,1
22	Sauherad	3 011	1 494	1 517	2 268	2	2 266	75,3
26	Tinn	5 766	2 804	2 962	4 543	17	4 526	78,8
27	Hjartdal	1 291	683	608	907	-	907	70,3
28	Seljord	2 344	1 187	1 157	1 487	1	1 486	63,4
29	Kviteseid	2 249	1 124	1 125	1 590	1	1 589	70,7
30	Nissedal	1 084	538	546	889	-	889	82,0
31	Fyresdal	1 056	546	510	811	1	810	76,8
33	Tokke	2 145	1 113	1 032	1 622	2	1 620	75,6
34	Vinje	2 851	1 460	1 391	2 118	1	2 117	74,3
09	AUST-AGDER	63 436	31 113	32 323	44 902	35	44 867	70,8
01	Risør	4 947	2 426	2 521	3 537	2	3 535	71,5
03	Arendal	8 604	3 839	4 765	5 641	1	5 640	65,6
04	Grimstad	9 369	4 596	4 773	6 395	4	6 391	68,3
11	Gjerstad	1 926	994	932	1 321	-	1 321	68,6
12	Vegårshei	1 226	611	615	1 009	1	1 008	82,3
14	Tvedestrand	4 212	2 077	2 135	3 058	-	3 058	72,6
18	Moland	5 068	2 499	2 569	3 874	4	3 870	76,4
19	Froland	2 558	1 310	1 248	1 795	2	1 793	70,2
20	Øyestad	5 401	2 735	2 666	3 606	2	3 604	66,8
21	Tromøy	2 823	1 395	1 428	2 024	8	2 016	71,7
22	Hisøy	2 788	1 350	1 438	2 065	-	2 065	74,1
26	Lillesand	4 591	2 228	2 363	3 220	2	3 218	70,1
28	Birkenes	2 592	1 329	1 263	1 901	2	1 899	73,3
29	Åmli	1 626	844	782	1 215	1	1 214	74,7
35	Iveland	639	340	299	524	1	523	82,0
37	Evje og Hornnes	2 297	1 156	1 141	1 786	1	1 785	77,8
38	Bygland	1 194	583	611	767	1	766	64,2
40	Valle	1 144	572	572	884	3	881	77,3
41	Bykle	431	229	202	280	-	280	65,0
10	VEST-AGDER	93 819	47 833	45 986	66 488	149	66 339	70,9
01	Kristiansand	42 975	22 476	20 499	29 759	72	29 687	69,2
02	Mandal	8 305	4 118	4 187	5 745	34	5 711	69,2
03	Farsund	6 308	3 096	3 212	4 648	8	4 640	73,7
04	Flekkefjord	6 343	3 133	3 210	4 451	-	4 451	70,2
14	Vennesla	7 168	3 615	3 553	5 418	3	5 415	75,6
17	Songdalen	2 704	1 379	1 325	1 981	2	1 979	73,3
18	Søgne	4 063	2 016	2 047	2 873	9	2 864	70,7
21	Marnardal	1 560	787	773	1 155	-	1 155	74,0
26	Åseral	619	306	313	467	-	467	75,4
27	Audnedal	1 086	555	531	930	-	930	85,6
29	Lindesnes	2 768	1 374	1 394	1 904	5	1 899	68,8
32	Lyngdal	3 909	1 930	1 979	2 859	5	2 854	73,1
34	Hægebostad	1 055	557	498	836	3	833	79,2
37	Kvinesdal	3 746	1 875	1 871	2 594	8	2 586	69,2
46	Sirdal	1 210	616	594	868	-	868	71,7

Persons entitled to vote, votes cast, rejected and valid votes, and percentage poll. Municipality

Mantallsoppgaver (felles for fylkestingvalg og kommunestyrevalg)									Tallet på stemmesteder		
Personer som stemte (kryss i manntallet)					Prosent som stemte på forhånd	Deltaking i prosent ved ett eller begge valg			I alt	Med 2 dagers valg	No.
I alt	Menn	Kvinner	På forhånd	På valgtinget		Begge kjønn	Menn	Kvinner			
86 899	43 720	43 179	5 096	81 803	5,9	73,0	74,8	71,4	241	91	08
16 854	8 595	8 259	1 009	15 845	6,0	72,5	75,9	69,3	16	-	05
24 562	12 017	12 545	1 306	23 256	5,3	70,4	71,7	69,3	30	26	06
7 540	3 778	3 762	391	7 149	5,2	76,4	77,8	75,1	13	12	07
1 044	536	508	70	974	6,7	78,3	78,4	78,3	5	-	11
5 587	2 892	2 695	255	5 332	4,6	69,6	72,9	66,5	15	15	14
5 465	2 662	2 803	466	4 999	8,5	70,5	70,3	70,8	15	-	15
2 547	1 333	1 214	116	2 431	4,6	76,2	76,4	76,0	19	5	17
3 987	1 991	1 996	208	3 779	5,2	71,5	71,4	71,5	14	2	19
2 339	1 194	1 145	112	2 227	4,8	73,2	73,7	72,7	8	8	21
2 391	1 194	1 197	109	2 282	4,6	79,4	79,9	78,9	10	10	22
4 670	2 298	2 372	431	4 239	9,2	81,0	82,0	80,1	16	-	26
960	516	444	66	894	6,9	74,4	75,5	73,0	8	-	27
1 594	856	738	44	1 550	2,8	68,0	72,1	63,8	13	3	28
1 643	885	758	107	1 536	6,5	73,1	78,7	67,4	12	3	29
912	454	458	85	827	9,3	84,1	84,4	83,9	10	-	30
837	438	399	78	759	9,3	79,3	80,2	78,2	10	1	31
1 684	882	802	112	1 572	6,7	78,5	79,2	77,7	10	2	33
2 283	1 199	1 084	131	2 152	5,7	80,1	82,1	77,9	17	4	34
46 394	23 046	23 348	3 851	42 543	8,3	73,1	74,1	72,2	185	3	09
3 658	1 826	1 832	286	3 372	7,8	73,9	75,3	72,7	13	2	01
5 723	2 572	3 151	783	4 940	13,7	66,5	67,0	66,1	3	-	03
6 576	3 203	3 373	528	6 048	8,0	70,2	69,7	70,7	14	-	04
1 378	718	660	79	1 299	5,7	71,5	72,2	70,8	7	7	11
1 042	521	521	70	972	6,7	85,0	85,3	84,7	10	-	12
3 155	1 563	1 592	293	2 862	9,3	74,9	75,3	74,6	15	-	14
3 979	1 996	1 983	258	3 721	6,5	78,5	79,9	77,2	12	11	18
1 837	968	869	97	1 740	5,3	71,8	73,9	69,6	16	2	19
3 722	1 877	1 845	190	3 532	5,1	68,9	68,6	69,2	8	1	20
2 125	1 069	1 056	183	1 942	8,6	75,3	76,6	73,9	5	-	21
2 098	1 011	1 087	205	1 893	9,8	75,3	74,9	75,6	3	-	22
3 398	1 690	1 708	246	3 152	7,2	74,0	75,9	72,3	10	2	26
1 973	1 055	918	130	1 843	6,6	76,1	79,4	72,7	19	-	28
1 273	678	595	77	1 196	6,0	78,3	80,3	76,1	14	3	29
541	290	251	40	501	7,4	84,7	85,3	83,9	3	0	35
1 867	940	927	124	1 743	6,6	81,3	81,3	81,2	9	2	37
805	413	392	115	690	14,3	67,4	70,8	64,2	11	-	38
920	474	446	121	799	13,2	80,4	82,9	78,0	9	-	40
324	182	142	26	298	8,0	75,2	79,5	70,3	4	-	41
68 896	34 260	34 636	5 448	63 448	7,9	73,4	71,6	75,3	223	3	10
30 717	14 897	15 820	2 439	28 278	7,9	71,5	66,3	77,2	25	-	01
5 857	2 935	2 922	481	5 376	8,2	70,5	71,3	69,8	15	-	02
4 785	2 406	2 379	461	4 324	9,6	75,9	77,7	74,1	23	-	03
4 637	2 327	2 310	449	4 188	9,7	73,1	74,3	72,0	21	-	04
5 687	2 898	2 789	261	5 426	4,6	79,3	80,2	78,5	15	3	14
2 096	1 073	1 023	124	1 972	5,9	77,5	77,8	77,2	4	-	17
2 976	1 509	1 467	203	2 773	6,8	73,2	74,9	71,7	12	-	18
1 231	650	581	60	1 171	4,9	78,9	82,6	75,2	11	-	21
499	256	243	40	459	8,0	80,6	83,7	77,6	3	-	26
982	510	472	92	890	9,4	90,4	91,9	88,9	5	-	27
1 987	998	989	153	1 834	7,7	71,8	72,6	70,9	22	-	29
2 945	1 484	1 461	261	2 684	8,9	75,3	76,9	73,8	22	-	32
878	463	415	86	792	9,8	83,2	83,1	83,3	8	-	34
2 700	1 370	1 330	243	2 457	9,0	72,1	73,1	71,1	20	-	37
919	484	435	95	824	10,3	76,0	78,6	73,2	17	-	46

III.

Tabell 5 (forts.). Personer med stemmerett, avgitte, forkastede og godkjente stemmer, og valgdeltaking i prosent. Kommune

Nr.	Fylke Kommune	Personer med stemmerett			Avgitte stemmer	For- kastede stemmer	God- kjente stemmer	Valgdel- taking i prosent
		I alt	Menn	Kvinner				
III.	KOMMUNE (forts.)							
11	ROGALAND	205 723	100 752	104 971	143 906	145	143 761	70,0
01	Eigersund	8 241	4 139	4 102	5 596	8	5 588	67,9
02	Sandnes	24 227	11 885	12 342	17 030	19	17 011	70,3
03	Stavanger	63 001	29 772	33 229	45 712	58	45 654	72,6
06	Haugesund	19 901	9 284	10 617	13 305	7	13 298	66,9
11	Sokndal	2 464	1 262	1 202	1 733	-	1 733	70,3
12	Lund	2 021	1 008	1 013	1 532	-	1 532	75,8
14	Bjerkreim	1 389	735	654	997	-	997	71,8
19	Hå	7 998	4 013	3 985	5 678	4	5 674	71,0
20	Klepp	6 669	3 431	3 238	4 492	1	4 491	67,4
21	Time	6 554	3 267	3 287	4 951	-	4 951	75,5
22	Gjesdal	3 528	1 770	1 758	2 498	4	2 494	70,8
24	Sola	7 557	3 833	3 724	5 325	2	5 323	70,5
27	Randaberg	3 630	1 810	1 820	2 786	10	2 776	76,7
29	Forsand	691	357	334	446	-	446	64,5
30	Strand	5 445	2 800	2 645	3 660	2	3 658	67,2
33	Hjelmeland	1 955	1 002	953	1 321	-	1 321	67,6
34	Suldal	3 171	1 516	1 655	2 120	5	2 115	66,9
35	Sauda	4 144	2 106	2 038	3 318	-	3 318	80,1
41	Finnøy	1 938	1 008	930	1 339	-	1 339	69,1
42	Rennesøy	1 579	802	777	1 147	2	1 145	72,6
44	Kvitsøy	419	215	204	300	-	300	71,6
45	Bokn	502	259	243	338	-	338	67,3
46	Tysvær	4 452	2 274	2 178	2 972	2	2 970	66,8
49	Karmøy	20 734	10 363	10 371	12 952	21	12 931	62,5
51	Utsira	215	123	92	146	-	146	67,9
54	Vindafjord	3 298	1 718	1 580	2 212	-	2 212	67,1
12	HORDALAND	277 415	134 889	142 526	185 967	188	185 779	67,0
01	Bergen	153 008	72 014	80 994	101 859	106	101 753	66,6
11	Etne	2 793	1 414	1 379	1 888	1	1 887	67,6
14	Ølen	2 094	1 055	1 039	1 460	2	1 458	69,7
16	Sveio	2 813	1 447	1 366	1 757	3	1 754	62,5
19	Bømlo	6 131	3 159	2 972	4 250	-	4 250	69,3
21	Stord	8 289	4 193	4 096	5 643	-	5 643	68,1
22	Fitjar	1 874	960	914	1 414	1	1 413	75,5
23	Tysnes	2 055	1 003	1 052	1 500	1	1 499	73,0
24	Kvinnherad	8 624	4 420	4 204	5 683	16	5 667	65,9
27	Jondal	903	416	487	592	-	592	65,6
28	Odda	6 852	3 433	3 419	4 779	-	4 779	69,7
31	Ullensvang	2 892	1 436	1 456	1 990	1	1 989	68,8
32	Eidfjord	915	461	454	596	7	589	65,1
33	Ulvik	1 044	535	509	707	-	707	67,7
34	Granvin	756	399	357	503	-	503	66,5
35	Voss	10 432	5 029	5 403	7 381	13	7 368	70,8
38	Kvam	6 193	3 122	3 071	4 325	-	4 325	69,8
41	Fusa	2 715	1 394	1 321	1 778	-	1 778	65,5
42	Samnanger	1 652	830	822	1 095	1	1 094	66,3
43	Os	6 930	3 457	3 473	4 613	7	4 606	66,6
44	Austevoll	2 696	1 412	1 284	1 777	14	1 763	65,9
45	Sund	2 555	1 313	1 242	1 793	-	1 793	70,2
46	Fjell	6 340	3 243	3 097	4 343	4	4 339	68,5
47	Askøy	10 949	5 479	5 470	6 810	3	6 807	62,2
51	Vaksdal	3 661	1 846	1 815	2 484	-	2 484	67,9
52	Modalen	235	133	102	135	2	133	57,4
53	Osterøy	4 474	2 281	2 193	2 886	-	2 886	64,5
56	Meland	2 258	1 146	1 112	1 666	-	1 666	73,8
59	Øygarden	1 812	953	859	1 293	-	1 293	71,4
60	Radøy	3 067	1 548	1 519	2 089	2	2 087	68,1
63	Lindås	6 802	3 482	3 320	4 455	1	4 454	65,5
64	Austrheim	1 655	864	791	1 056	3	1 053	63,8
65	Fedje	599	309	290	409	-	409	68,3
66	Masfjorden	1 347	703	644	958	-	958	71,1

Persons entitled to vote, votes cast, rejected and valid votes, and percentage poll. Municipality

Mantallsoppgaver (felles for fylkestingsvalg og kommunestyrevalg)										Tallet på stemmesteder		No.
Personer som stemte (kryss i manntallet)					Prosent som stemte på forhånd	Deltaking i prosent ved ett eller begge valg			I alt	Med 2 dagers valg		
I alt	Menn	Kvinner	På forhånd	På valgtinget		Begge kjønn	Menn	Kvinner				
148 772	73 790	74 982	9 383	139 389	6,3	72,3	73,2	71,4	285	5	11	
5 771	2 897	2 874	432	5 339	7,5	70,0	70,0	70,1	6	-	01	
17 451	8 734	8 717	908	16 543	5,2	72,0	73,5	70,6	15	-	02	
47 154	22 441	24 713	2 811	44 343	6,0	74,8	75,4	74,4	25	-	03	
13 581	6 380	7 201	1 122	12 459	8,3	68,2	68,7	67,8	10	-	06	
1 816	932	884	144	1 672	7,9	73,7	73,9	73,5	12	-	11	
1 585	808	777	113	1 472	7,1	78,4	80,2	76,7	7	-	12	
1 050	568	482	71	979	6,8	75,6	77,3	73,7	9	-	14	
6 165	3 016	3 149	298	5 867	4,8	77,1	75,2	79,0	9	-	19	
4 661	2 545	2 116	184	4 477	3,9	69,9	74,2	65,3	8	-	20	
4 985	2 552	2 433	334	4 651	6,7	76,1	78,1	74,0	6	-	21	
2 568	1 310	1 258	102	2 466	4,0	72,8	74,0	71,6	8	-	22	
5 489	2 851	2 638	274	5 215	5,0	72,6	74,4	70,8	7	-	24	
2 884	1 449	1 435	158	2 726	5,5	79,4	80,1	78,8	4	-	27	
481	255	226	44	437	9,1	69,6	71,4	67,7	7	-	29	
3 839	1 968	1 871	277	3 562	7,2	70,5	70,3	70,7	9	-	30	
1 375	723	652	132	1 243	9,6	70,3	72,2	68,4	17	-	33	
2 210	1 151	1 059	168	2 042	7,6	69,7	75,9	64,0	25	-	34	
3 371	1 731	1 640	262	3 109	7,8	81,3	82,2	80,5	7	5	35	
1 387	697	690	161	1 226	11,6	71,6	69,1	74,2	14	-	41	
1 197	622	575	69	1 128	5,8	75,8	77,6	74,0	8	-	42	
335	173	162	56	279	16,7	80,0	80,5	79,4	1	-	44	
350	187	163	36	314	10,3	69,7	72,2	67,1	3	-	45	
3 065	1 595	1 470	218	2 847	7,1	68,8	70,1	67,5	21	-	46	
13 471	6 807	6 664	789	12 682	5,9	65,0	65,7	64,3	27	-	49	
159	94	65	42	117	26,4	74,0	76,4	70,7	1	-	51	
2 372	1 304	1 068	178	2 194	7,5	71,9	75,9	67,6	19	-	54	
193 044	95 444	97 600	15 825	177 219	8,2	69,6	70,8	68,5	479	1	12	
104 983	50 326	54 657	8 515	96 468	8,1	68,6	69,9	67,5	60	-	01	
2 012	1 026	986	232	1 780	11,5	72,0	72,6	71,5	14	-	11	
1 544	785	759	137	1 407	8,9	73,7	74,4	73,1	9	-	14	
1 853	958	895	135	1 718	7,3	65,9	66,2	65,5	11	-	16	
4 534	2 305	2 229	528	4 006	11,6	74,0	73,0	75,0	14	-	19	
5 905	3 031	2 874	491	5 414	8,3	71,2	72,3	70,2	10	-	21	
1 483	765	718	111	1 372	7,5	79,1	79,7	78,6	7	-	22	
1 572	779	793	190	1 382	12,1	76,5	77,7	75,4	14	-	23	
5 914	3 121	2 793	456	5 458	7,7	68,6	70,6	66,4	38	-	24	
636	305	331	69	567	10,8	70,4	73,3	68,0	7	-	27	
4 919	2 535	2 384	384	4 535	7,8	71,8	73,8	69,7	8	1	28	
2 056	1 023	1 033	158	1 898	7,7	71,1	71,2	70,9	11	-	31	
624	322	302	62	562	9,9	68,2	69,8	66,5	5	-	32	
740	379	361	90	650	12,2	70,9	70,8	70,9	6	-	33	
538	286	252	61	477	11,3	71,2	71,7	70,6	3	-	34	
7 592	3 718	3 874	622	6 970	8,2	72,8	73,9	71,7	35	-	35	
4 467	2 242	2 225	484	3 983	10,8	72,1	71,8	72,5	17	-	38	
1 873	965	908	155	1 718	8,3	69,0	69,2	68,7	17	-	41	
1 151	600	551	134	1 017	11,6	69,7	72,3	67,0	10	-	42	
4 853	2 461	2 392	299	4 554	6,2	70,0	71,2	68,9	10	-	43	
1 845	930	915	292	1 553	15,8	68,4	65,9	71,3	11	-	44	
1 954	1 004	950	174	1 780	8,9	76,5	76,5	76,5	10	-	45	
4 540	2 380	2 160	254	4 286	5,6	71,6	73,4	69,7	18	-	46	
7 183	3 614	3 569	401	6 782	5,6	65,6	66,0	65,2	19	-	47	
2 649	1 373	1 276	217	2 432	8,2	72,4	74,4	70,3	17	-	51	
142	78	64	12	130	8,5	60,4	58,6	62,7	2	-	52	
3 050	1 626	1 424	170	2 880	5,6	68,2	71,3	64,9	16	-	53	
1 723	874	849	99	1 624	5,7	76,3	76,3	76,3	8	-	56	
1 370	703	667	192	1 178	14,0	75,6	73,8	77,6	8	-	59	
2 178	1 151	1 027	190	1 988	8,7	71,0	74,4	67,6	13	-	60	
4 611	2 450	2 161	233	4 378	5,1	67,8	70,4	65,1	30	-	63	
1 109	584	525	112	997	10,1	67,0	67,6	66,4	4	-	64	
441	230	211	69	372	15,6	73,6	74,4	72,8	1	-	65	
1 000	515	485	97	903	9,7	74,2	73,3	75,3	16	-	66	

III.

Tabell 5 (forts.). Personer med stemmerett, avgitte, forkastede og godkjente stemmer, og valgdeltaking i prosent. Kommune

Nr.	Fylke Kommune	Personer med stemmerett			Avgitte stemmer	For- kastede stemmer	God- kjente stemmer	Valgdeltaking i prosent
		I alt	Menn	Kvinner				
III.	KOMMUNE (forts.)							
14	SOGN OG FJORDANE	75 384	38 556	36 828	50 778	48	50 730	67,4
01	Flora	6 283	3 193	3 090	3 975	-	3 975	63,3
11	Gulen	2 002	1 023	979	1 358	-	1 358	67,8
12	Solund	910	495	415	524	-	524	57,6
13	Hyllestad	1 267	661	606	930	1	929	73,4
16	Høyanger	3 811	1 945	1 866	2 570	1	2 569	67,4
17	Vik	1 936	963	973	1 225	-	1 225	63,3
18	Balestrand	1 413	696	717	959	2	957	67,9
19	Leikanger	2 090	1 062	1 028	1 512	-	1 512	72,3
20	Sogndal	3 696	1 820	1 876	2 342	3	2 339	63,4
21	Aurland	1 559	793	766	983	1	982	63,1
22	Lærdal	1 640	798	842	1 151	-	1 151	70,2
24	Årdal	4 806	2 575	2 231	3 274	2	3 272	68,1
26	Luster	3 931	2 035	1 896	2 645	1	2 644	67,3
28	Askvoll	2 414	1 258	1 156	1 490	20	1 470	61,7
29	Fjaler	2 487	1 310	1 177	1 668	4	1 664	67,1
30	Gaular	2 078	1 080	998	1 521	-	1 521	73,2
31	Jølster	2 195	1 242	953	1 422	-	1 422	64,8
32	Førde	4 662	2 328	2 334	2 999	-	2 999	64,3
33	Naustdal	1 841	947	894	1 308	1	1 307	71,0
38	Bremanger	3 756	1 980	1 776	2 492	5	2 487	66,3
39	Vågsøy	4 684	2 379	2 305	3 100	3	3 097	66,2
41	Selje	2 330	1 196	1 134	1 639	1	1 638	70,3
43	Eid	3 573	1 786	1 787	2 457	2	2 455	68,8
44	Hornindal	872	461	411	661	-	661	75,8
45	Gloppen	4 442	2 191	2 251	3 347	-	3 347	75,3
49	Stryn	4 706	2 339	2 367	3 226	1	3 225	68,6
15	MØRE OG ROMSDAL	167 518	83 232	84 286	114 656	104	114 552	68,4
02	Molde	15 125	7 242	7 883	10 179	-	10 179	67,3
03	Kristiansund	13 689	6 451	7 238	9 570	17	9 553	69,9
04	Ålesund	25 104	12 017	13 087	17 097	18	17 079	68,1
11	Vanylven	2 727	1 388	1 339	1 879	1	1 878	68,9
14	Sande	2 461	1 280	1 181	1 693	2	1 691	68,8
15	Herøy	5 529	2 857	2 672	3 807	13	3 794	68,9
16	Ulstein	3 537	1 787	1 750	2 501	3	2 498	70,7
17	Hareid	2 995	1 524	1 471	2 060	-	2 060	68,8
19	Volda	5 643	2 730	2 913	4 051	-	4 051	71,8
20	Ørsta	7 055	3 500	3 555	4 937	8	4 929	70,0
23	Ørskog	1 350	646	704	966	1	965	71,6
24	Norddal	1 517	762	755	1 029	-	1 029	67,8
25	Stranda	3 482	1 711	1 771	2 397	5	2 392	68,8
26	Stordal	791	395	396	553	-	553	69,9
28	Sykkylven	4 416	2 226	2 190	3 153	3	3 150	71,4
29	Skodje	1 900	969	931	1 334	-	1 334	70,2
31	Sula	4 444	2 222	2 222	3 120	2	3 118	70,2
32	Giske	3 919	1 995	1 924	2 936	3	2 933	74,9
34	Haram	6 091	3 107	2 984	4 199	1	4 198	68,9
35	Vestnes	4 295	2 166	2 129	2 743	3	2 740	63,9
39	Rauma	5 972	2 932	3 040	3 765	1	3 764	63,0
43	Neset	2 606	1 321	1 285	1 748	4	1 744	67,1
45	Midsund	1 532	802	730	956	-	956	62,4
46	Sandøy	1 227	618	609	789	2	787	64,3
47	Aukra	2 032	1 040	992	1 351	2	1 349	66,5
48	Fræna	5 900	3 017	2 883	4 094	2	4 092	69,4
51	Eide	2 121	1 104	1 017	1 638	1	1 637	77,2
54	Averøy	3 888	2 035	1 853	2 510	1	2 509	64,6
56	Frei	2 577	1 305	1 272	1 685	2	1 683	65,4
57	Gjemnes	2 130	1 091	1 039	1 533	-	1 533	72,0
60	Tingvoll	2 635	1 312	1 323	1 812	2	1 810	68,8
63	Sunnadal	5 655	2 926	2 729	3 900	3	3 897	69,0
66	Surnadal	4 505	2 283	2 222	3 001	2	2 999	66,6

Persons entitled to vote, votes cast, rejected and valid votes, and percentage poll. Municipality

Manntallsoppgaver (felles for fylkestingsvalg og kommunestyrevalg)									Tallet på stemmesteder		
Personer som stemte (kryss i manntallet)					Prosent som stemte på forhånd	Deltaking i prosent ved ett eller begge valg			I alt	Med 2 dagers valg	No.
I alt	Menn	Kvinner	På forhånd	På valgtinget		Begge kjønn	Menn	Kvinner			
<i>III.</i>											
53 155	27 899	25 256	4 262	48 893	8,0	70,5	72,4	68,6	352	-	14
4 145	2 115	2 030	288	3 857	6,9	66,0	66,2	65,7	26	-	01
1 418	734	684	119	1 299	8,4	70,8	71,7	69,9	15	-	11
558	314	244	33	525	5,9	61,3	63,4	58,8	14	-	12
981	518	463	108	873	11,0	77,4	78,4	76,4	8	-	13
2 706	1 458	1 248	249	2 457	9,2	71,0	75,0	66,9	14	-	16
1 313	687	626	114	1 199	8,7	67,8	71,3	64,3	9	-	17
994	524	470	97	897	9,8	70,3	75,3	65,6	9	-	18
1 545	810	735	132	1 413	8,5	73,9	76,3	71,5	5	-	19
2 470	1 248	1 222	173	2 297	7,0	66,8	68,6	65,1	11	-	20
1 050	563	487	93	957	8,9	67,4	71,0	63,6	8	-	21
1 200	606	594	120	1 080	10,0	73,2	75,9	70,5	10	-	22
3 406	1 886	1 520	221	3 185	6,5	70,9	73,2	68,1	8	-	24
2 797	1 507	1 290	316	2 481	11,3	71,2	74,1	68,0	23	-	26
1 564	833	731	111	1 453	7,1	64,8	66,2	63,2	9	-	28
1 764	971	793	134	1 630	7,6	70,9	74,1	67,4	9	-	29
1 580	853	727	114	1 466	7,2	76,0	79,0	72,8	17	-	30
1 502	791	711	68	1 434	4,5	68,4	63,7	74,6	14	-	31
3 104	1 642	1 462	223	2 881	7,2	66,6	70,5	62,6	7	-	32
1 332	689	643	99	1 233	7,4	72,4	72,8	71,9	13	-	33
2 676	1 374	1 302	305	2 371	11,4	71,2	69,4	73,3	23	-	38
3 243	1 665	1 578	311	2 932	9,6	69,2	70,0	68,5	19	-	39
1 722	882	840	188	1 534	10,9	73,9	73,7	74,1	20	-	41
2 542	1 328	1 214	139	2 403	5,5	71,1	74,4	67,9	16	-	43
701	383	318	46	655	6,6	80,4	83,1	77,4	5	-	44
3 476	1 764	1 712	253	3 223	7,3	78,3	80,5	76,1	18	-	45
3 366	1 754	1 612	208	3 158	6,2	71,5	75,0	68,1	22	-	49
120 087	61 389	58 698	9 351	110 736	7,8	71,7	73,8	69,6	394	12	15
10 615	5 235	5 380	826	9 789	7,8	70,2	72,3	68,2	12	1	02
9 939	5 139	4 800	827	9 112	8,3	72,6	79,7	66,3	5	5	03
17 843	8 659	9 184	1 325	16 518	7,4	71,1	72,1	70,2	14	-	04
1 982	1 049	933	191	1 791	9,6	72,7	75,6	69,7	14	-	11
1 814	958	856	250	1 564	13,8	73,7	74,8	72,5	10	-	14
3 962	2 012	1 950	337	3 625	8,5	71,7	70,4	73,0	16	-	15
2 593	1 288	1 305	207	2 386	8,0	73,3	72,1	74,6	8	-	16
2 145	1 107	1 038	176	1 969	8,2	71,6	72,6	70,6	4	-	17
4 233	2 106	2 127	343	3 890	8,1	75,0	77,1	73,0	17	-	19
5 162	2 629	2 533	353	4 809	6,8	73,2	75,1	71,3	16	-	20
1 013	516	497	66	947	6,5	75,0	79,9	70,6	4	-	23
1 076	554	522	93	983	8,6	70,9	72,7	69,1	8	-	24
2 496	1 256	1 240	191	2 305	7,7	71,7	73,4	70,0	13	-	25
573	293	280	48	525	8,4	72,4	74,2	70,7	3	-	26
3 277	1 715	1 562	189	3 088	5,8	74,2	77,0	71,3	11	-	28
1 391	737	654	85	1 306	6,1	73,2	76,1	70,2	7	-	29
3 348	1 702	1 646	175	3 173	5,2	75,3	76,6	74,1	4	-	31
3 010	1 521	1 489	209	2 801	6,9	76,8	76,2	77,4	6	-	32
4 402	2 366	2 036	356	4 046	8,1	72,3	76,2	68,2	13	-	34
2 885	1 535	1 350	212	2 673	7,3	67,2	70,9	63,4	12	-	35
3 940	2 013	1 927	332	3 608	8,4	66,0	68,7	63,4	27	-	39
1 844	940	904	169	1 675	9,2	70,8	71,2	70,4	12	-	43
1 025	541	484	120	905	11,7	66,9	67,5	66,3	8	-	45
821	421	400	63	758	7,7	66,9	68,1	65,7	6	-	46
1 419	743	676	128	1 291	9,0	69,8	71,4	68,1	4	-	47
4 257	2 219	2 038	250	4 007	5,9	72,2	73,5	70,7	19	-	48
1 737	922	815	149	1 588	8,6	81,9	83,5	80,1	7	-	51
2 647	1 415	1 232	255	2 392	9,6	68,1	69,5	66,5	14	-	54
1 763	916	847	117	1 646	6,6	68,4	70,2	66,6	6	-	56
1 636	843	793	172	1 464	10,5	76,8	77,3	76,3	12	-	57
1 908	990	918	137	1 771	7,2	72,4	75,5	69,4	12	3	60
4 168	2 209	1 959	313	3 855	7,5	73,7	75,5	71,8	13	2	63
3 129	1 641	1 488	166	2 963	5,3	69,5	71,9	67,0	6	1	66

Tabell 5 (forts.). Personer med stemmerett, avgitte, forkastede og godkjente stemmer, og valgdeltaking i prosent. Kommune

Nr.	Fylke Kommune	Personer med stemmerett			Avgitte stemmer	For- kastede stemmer	God- kjente stemmer	Valgdel- taking i prosent
		I alt	Menn	Kvinner				
III.	KOMMUNE (forts.)							
15	MØRE OG ROMSDAL (forts.)							
67	Rindal	1 750	914	836	1 048	1	1 047	59,9
69	Aure	2 127	1 073	1 054	1 417	-	1 417	66,6
71	Halsa	1 693	862	831	1 171	-	1 171	69,2
72	Tustna	863	451	412	607	1	606	70,3
73	Smøla	2 235	1 171	1 064	1 427	-	1 427	63,8
16	SØR-TRØNDELAG	176 147	86 136	90 011	121 287	221	121 066	68,9
01	Trondheim	97 618	46 385	51 233	67 210	107	67 103	68,9
12	Hemne	3 021	1 581	1 440	2 114	-	2 114	70,0
13	Snillfjord	913	486	427	680	5	675	74,5
17	Hitra	3 163	1 614	1 549	1 880	-	1 880	59,4
20	Frøya	3 563	1 836	1 727	2 494	6	2 488	70,0
21	Ørland	3 457	1 763	1 694	2 197	1	2 196	63,6
22	Agdenes	1 471	775	696	1 055	-	1 055	71,7
24	Rissa	4 746	2 437	2 309	3 178	28	3 150	67,0
27	Bjugn	3 328	1 702	1 626	2 190	-	2 190	65,8
30	Åfjord	2 760	1 410	1 350	1 821	-	1 821	66,0
32	Roan	994	528	466	620	-	620	62,4
33	Osen	996	525	471	637	-	637	64,0
34	Oppdal	4 203	2 088	2 115	2 670	1	2 669	63,5
35	Rennebu	2 178	1 103	1 075	1 473	-	1 473	67,6
36	Meldal	3 495	1 705	1 790	2 599	-	2 599	74,4
38	Orkdal	7 124	3 517	3 607	4 947	4	4 943	69,4
40	Røros	4 116	2 015	2 101	2 991	54	2 937	72,7
44	Holtålen	2 066	1 047	1 019	1 493	-	1 493	72,3
48	Midtre Gauldal	4 525	2 252	2 273	3 161	2	3 159	69,9
53	Melhus	7 553	3 829	3 724	5 458	9	5 449	72,3
57	Skaun	3 391	1 704	1 687	2 365	-	2 365	69,7
62	Klæbu	2 243	1 147	1 096	1 458	4	1 454	65,0
63	Malvik	5 549	2 779	2 770	3 933	-	3 933	70,9
64	Selbu	2 966	1 530	1 436	2 178	-	2 178	73,4
65	Tydal	708	378	330	485	-	485	68,5
17	NORD-TRØNDELAG	88 213	44 422	43 791	61 062	72	60 990	69,2
02	Steinkjer	14 594	7 357	7 237	10 245	8	10 237	70,2
03	Namsos	8 317	4 038	4 279	5 617	8	5 609	67,5
11	Meråker	2 229	1 126	1 103	1 605	3	1 602	72,0
14	Stjørdal	11 026	5 575	5 451	7 663	7	7 656	69,5
17	Frosta	1 769	865	904	1 230	2	1 228	69,5
18	Leksvik	2 352	1 196	1 156	1 697	1	1 696	72,2
19	Levanger	11 135	5 482	5 653	7 662	5	7 657	68,8
21	Verdal	8 768	4 419	4 349	5 938	22	5 916	67,7
23	Mosvik	730	368	362	521	-	521	71,4
24	Verran	2 703	1 381	1 322	1 737	3	1 734	64,3
25	Namdalseid	1 461	774	687	992	-	992	67,9
29	Inderøy	3 812	1 921	1 891	2 855	-	2 855	74,9
36	Snåsa	1 923	960	963	1 473	2	1 471	76,6
38	Lierne	1 361	735	626	802	1	801	58,9
39	Røyrvik	493	255	238	401	1	400	81,3
40	Namsskogan	1 000	533	467	745	3	742	74,5
42	Grong	1 957	1 024	933	1 469	1	1 468	75,1
43	Høylandet	1 010	522	488	769	1	768	76,1
44	Overhalla	2 482	1 270	1 212	1 818	-	1 818	73,2
48	Fosnes	594	314	280	399	-	399	67,2
49	Flatanger	1 121	591	530	656	-	656	58,5
50	Vikna	2 597	1 315	1 282	1 688	2	1 686	65,0
51	Nærøy	4 107	2 061	2 046	2 624	2	2 622	63,9
55	Leka	672	340	332	456	-	456	67,9

Persons entitled to vote, votes cast, rejected and valid votes, and percentage poll. Municipality

Manntallsoppgaver (felles for fylkestingsvalg og kommunestyrevalg)										Tallet på stemmesteder		
Personer som sténte (kryss i manntallet)					Prosent som stemte på forhånd	Deltaking i prosent ved ett eller begge valg			I alt	Med 2 dagers valg	No.	
I alt	Menn	Kvinner	På forhånd	På valgtinget		Begge kjønn	Menn	Kvinner				
III.												
15												
1 132	644	488	52	1 080	4,6	64,7	70,5	58,4	6	-	67	
1 490	764	726	148	1 342	9,9	70,1	71,2	68,9	18	-	69	
1 261	642	619	93	1 168	7,4	74,5	74,5	74,5	10	-	71	
636	340	296	64	572	10,1	73,7	75,4	71,8	5	-	72	
1 515	809	706	164	1 351	10,8	67,8	69,1	66,4	12	-	73	
125 964	63 143	62 821	9 731	116 233	7,7	71,5	73,3	69,8	295	89	16	
69 028	33 646	35 382	5 747	63 281	8,3	70,7	72,5	69,1	32	-	01	
2 265	1 201	1 064	153	2 112	6,8	75,0	76,0	73,9	13	2	12	
701	378	323	55	646	7,8	76,8	77,8	75,6	12	-	13	
2 010	1 060	950	121	1 889	6,0	63,5	65,7	61,3	23	23	17	
2 712	1 420	1 292	198	2 514	7,3	76,1	77,3	74,8	22	22	20	
2 319	1 203	1 116	209	2 110	9,0	67,1	68,2	65,9	7	-	21	
1 118	599	519	115	1 003	10,3	76,0	77,3	74,6	11	-	22	
3 344	1 747	1 597	295	3 049	8,8	70,5	71,7	69,2	15	-	24	
2 304	1 212	1 092	193	2 111	8,4	69,2	71,2	67,2	13	-	27	
1 905	983	922	186	1 719	9,8	69,0	69,7	68,3	11	-	30	
656	335	321	68	588	10,4	66,0	63,4	68,9	11	-	32	
696	356	340	96	600	13,8	69,9	67,8	72,2	9	-	33	
2 955	1 522	1 433	235	2 720	8,0	70,3	72,9	67,8	10	-	34	
1 595	823	772	138	1 457	8,7	73,2	74,6	71,8	9	-	35	
2 729	1 379	1 350	148	2 581	5,4	78,1	80,9	75,4	8	6	36	
5 139	2 577	2 562	283	4 856	5,5	72,1	73,3	71,0	15	15	38	
3 116	1 569	1 547	277	2 839	8,9	75,7	77,9	73,6	9	-	40	
1 595	832	763	156	1 439	9,8	77,2	79,5	74,9	8	-	44	
3 295	1 760	1 535	188	3 107	5,7	72,8	78,2	67,5	20	5	48	
5 638	2 957	2 681	267	5 371	4,7	74,6	77,2	72,0	7	7	53	
2 471	1 267	1 204	138	2 333	5,6	72,9	74,4	71,4	7	-	57	
1 531	776	755	93	1 438	6,1	68,3	67,7	68,9	4	-	62	
4 077	2 072	2 005	209	3 868	5,1	73,5	74,6	72,4	4	3	63	
2 244	1 185	1 059	96	2 148	4,3	75,7	77,5	73,7	11	6	64	
521	284	237	67	454	12,9	73,6	75,1	71,8	4	-	65	
63 082	32 829	30 253	4 078	59 004	6,5	71,5	73,9	69,1	218	60	17	
10 317	5 457	4 860	608	9 709	5,9	70,7	74,2	67,2	26	26	02	
5 875	2 918	2 957	423	5 452	7,2	70,6	72,3	69,1	10	4	03	
1 720	883	837	107	1 613	6,2	77,2	78,4	75,9	6	1	11	
7 836	4 164	3 672	425	7 411	5,4	71,1	74,7	67,4	18	5	14	
1 300	660	640	121	1 179	9,3	73,5	76,3	70,8	4	-	17	
1 775	913	862	91	1 684	5,1	75,5	76,3	74,6	11	-	18	
7 787	3 893	3 894	520	7 267	6,7	69,9	71,0	68,9	14	-	19	
6 149	3 210	2 939	288	5 861	4,7	70,1	72,6	67,6	19	5	21	
542	280	262	24	518	4,4	74,2	76,1	72,4	4	1	23	
1 845	981	864	110	1 735	6,0	68,3	71,0	65,4	6	2	24	
1 049	567	482	57	992	5,4	71,8	73,3	70,2	5	-	25	
2 934	1 514	1 420	139	2 795	4,7	77,0	78,8	75,1	7	7	29	
1 507	770	737	110	1 397	7,3	78,4	80,2	76,5	6	1	36	
855	490	365	72	783	8,4	62,8	66,7	58,3	8	-	38	
417	219	198	42	375	10,1	84,6	85,9	83,2	2	-	39	
770	411	359	54	716	7,0	77,0	77,1	76,9	5	-	40	
1 527	799	728	155	1 372	10,2	78,0	78,0	78,0	6	2	42	
806	431	375	57	749	7,1	79,8	82,6	76,8	6	-	43	
1 893	998	895	126	1 767	6,7	76,3	78,6	73,8	7	-	44	
430	235	195	60	370	14,0	72,4	74,8	69,6	4	-	48	
717	405	312	84	633	11,7	64,0	68,5	58,9	6	-	49	
1 773	926	847	153	1 620	8,6	68,3	70,4	66,1	13	-	50	
2 761	1 448	1 313	188	2 573	6,8	67,2	70,3	64,2	22	6	51	
497	257	240	64	433	12,9	74,0	75,6	72,3	3	-	55	

Tabell 5 (forts.). Personer med stemmerett, avgitte, forkastede og godkjente stemmer, og valgdeltaking i prosent. Kommune

Nr.	Fylke Kommune	Personer med stemmerett			Avgitte stemmer	For- kastede stemmer	God- kjente stemmer	Valgdel- taking i prosent
		I alt	Menn	Kvinner				
III.	KOMMUNE (forts.)							
18	NORDLAND	173 618	87 582	86 036	109 820	89	109 731	63,3
04	Bodø	22 721	11 219	11 502	14 642	9	14 633	64,4
05	Narvik	14 113	6 843	7 270	9 306	12	9 294	65,9
11	Bindal	1 639	847	792	1 193	3	1 190	72,8
12	Sømna	1 526	749	777	1 038	-	1 038	68,0
13	Brønnøy	4 750	2 378	2 372	2 810	4	2 806	59,2
15	Vega	1 298	660	638	865	1	864	66,6
16	Vevelstad	522	269	253	413	1	412	79,1
18	Herøy	1 644	853	791	949	2	947	57,7
20	Alstahaug	5 176	2 602	2 574	3 039	-	3 039	58,7
22	Leirfjord	1 673	885	788	1 135	-	1 135	67,8
24	Vefsn	9 465	4 767	4 698	5 913	5	5 908	62,5
25	Grane	1 230	644	586	890	1	889	72,4
26	Hattfjelldal	1 269	666	603	947	6	941	74,6
27	Dønna	1 466	759	707	917	-	917	62,6
28	Nesna	1 339	673	666	852	-	852	63,6
32	Hemnes	3 585	1 851	1 734	2 204	1	2 203	61,5
33	Rana	17 976	9 235	8 741	10 228	2	10 226	56,9
34	Lurøy	1 770	936	834	1 108	1	1 107	62,6
35	Træna	415	218	197	273	-	273	65,8
36	Rødøy	1 393	735	658	969	-	969	69,6
37	Meløy	4 763	2 443	2 320	3 268	4	3 264	68,6
38	Gildeskål	2 226	1 095	1 131	1 358	-	1 358	61,0
39	Beiarn	1 176	613	563	771	3	768	65,6
40	Saltdal	3 760	1 887	1 873	2 282	4	2 278	60,7
41	Fauske	6 805	3 366	3 439	4 907	-	4 907	72,1
42	Skjerstad	1 055	540	515	737	-	737	69,9
45	Sørfold	2 062	1 071	991	1 458	-	1 458	70,7
48	Steigen	2 714	1 366	1 348	1 621	-	1 621	59,7
49	Hamarøy	1 767	880	887	1 123	1	1 122	63,6
50	Tysfjord	2 012	1 054	958	1 328	1	1 327	66,0
51	Lødingen	2 211	1 133	1 078	1 540	1	1 539	69,7
52	Tjeldsund	1 403	736	667	1 021	1	1 020	72,8
53	Evenes	1 336	649	687	888	6	882	66,5
54	Ballangen	2 381	1 197	1 184	1 521	2	1 519	63,9
56	Røst	572	300	272	355	-	355	62,1
57	Værøy	738	378	360	443	-	443	60,0
59	Flakstad	1 375	715	660	905	2	903	65,8
60	Vestvågøy	7 994	4 019	3 975	4 923	2	4 921	61,6
65	Vågan	6 990	3 535	3 455	4 001	-	4 001	57,2
66	Hadsel	6 376	3 167	3 209	3 901	4	3 897	61,2
67	Bø	3 348	1 716	1 632	2 210	2	2 208	66,0
68	Øksnes	3 560	1 838	1 722	1 973	-	1 973	55,4
70	Sortland	5 530	2 744	2 786	3 473	5	3 468	62,8
71	Andøy	5 311	2 737	2 574	3 346	2	3 344	63,0
74	Moskenes	1 183	614	569	776	1	775	65,6
19	TROMS	102 190	51 878	50 312	64 633	271	64 362	63,2
01	Harstad	15 262	7 494	7 768	9 696	111	9 585	63,5
02	Tromsø	31 762	15 787	15 975	19 244	17	19 227	60,6
11	Kvæfjord	2 711	1 318	1 393	1 705	2	1 703	62,9
13	Skånland	2 300	1 196	1 104	1 547	14	1 533	67,3
15	Bjarkøy	665	331	334	468	1	467	70,4
17	Ibestad	1 987	964	1 023	1 361	18	1 343	68,5
19	Gratangen	1 285	686	599	978	6	972	76,1

Persons entitled to vote, votes cast, rejected and valid votes, and percentage poll. Municipality

Mantallsoppgaver (felles for fylkestingsvalg og kommunestyrevalg)										Tallet på stemmesteder		No.
Personer som stemte (kryss i manntallet)					Prosent som stemte på forhånd	Deltaking i prosent ved ett eller begge valg			I alt	Med 2 dagers valg		
I alt	Menn	Kvinner	På forhånd	På valgtinget		Begge kjønn	Menn	Kvinner				
115 568	60 783	54 785	9 451	106 117	8,2	66,6	69,4	63,7	527	186	18	
15 065	7 782	7 283	1 229	13 836	8,2	66,3	69,4	63,3	15	5	04	
9 510	4 795	4 715	849	8 661	8,9	67,4	70,1	64,9	21	9	05	
1 285	684	601	115	1 170	8,9	78,4	80,8	75,9	11	-	11	
1 087	557	530	75	1 012	6,9	71,2	74,4	68,2	8	-	12	
2 925	1 576	1 349	283	2 642	9,7	61,6	66,3	56,9	19	-	13	
923	472	451	104	819	11,3	71,1	71,5	70,7	9	-	15	
438	227	211	54	384	12,3	83,9	84,4	83,4	7	-	16	
1 043	577	466	88	955	8,4	63,4	67,6	58,9	10	10	18	
3 191	1 690	1 501	316	2 875	9,9	61,6	65,0	58,3	14	1	20	
1 237	678	559	64	1 173	5,2	73,9	76,6	70,9	10	10	22	
6 148	3 282	2 866	492	5 656	8,0	65,0	68,8	61,0	15	4	24	
919	506	413	46	873	5,0	74,7	78,6	70,5	7	1	25	
1 009	532	477	75	934	7,4	79,5	79,9	79,1	6	1	26	
992	536	456	116	876	11,7	67,7	70,6	64,5	11	-	27	
916	488	428	67	849	7,3	68,4	72,5	64,3	5	4	28	
2 459	1 342	1 117	142	2 317	5,8	68,6	72,5	64,4	5	5	32	
10 663	5 856	4 807	814	9 849	7,6	59,3	63,4	55,0	21	11	33	
1 200	619	581	74	1 126	6,2	67,8	66,1	69,7	8	8	34	
287	156	131	41	246	14,3	69,2	71,6	66,5	3	3	35	
1 034	543	491	119	915	11,5	74,2	73,9	74,6	11	-	36	
3 390	1 759	1 631	287	3 103	8,5	71,2	72,0	70,3	14	14	37	
1 464	748	716	78	1 386	5,3	65,8	68,3	63,3	18	15	38	
853	475	378	48	805	5,6	72,5	77,5	67,1	10	3	39	
2 516	1 327	1 189	182	2 334	7,2	66,9	70,3	63,5	17	2	40	
4 993	2 415	2 578	326	4 667	6,5	73,4	71,7	75,0	12	3	41	
793	422	371	34	759	4,3	75,2	78,1	72,0	9	3	42	
1 595	834	761	82	1 513	5,1	77,4	77,9	76,8	17	6	45	
1 735	931	804	143	1 592	8,2	63,9	68,2	59,6	20	3	48	
1 205	624	581	61	1 144	5,1	68,2	70,9	65,5	10	4	49	
1 458	769	689	85	1 373	5,8	72,5	73,0	71,9	10	3	50	
1 594	832	762	202	1 392	12,7	72,1	73,4	70,7	10	-	51	
1 138	601	537	185	953	16,3	81,1	81,7	80,5	9	-	52	
932	471	461	50	882	5,4	69,8	72,6	67,1	7	2	53	
1 612	835	777	174	1 438	10,8	67,7	69,8	65,6	11	-	54	
399	236	163	34	365	8,5	69,8	78,7	59,9	1	1	56	
504	268	236	63	441	12,5	68,3	70,9	65,6	2	-	57	
1 000	518	482	118	882	11,8	72,7	72,4	73,0	7	-	59	
5 227	2 763	2 464	430	4 797	8,2	65,4	68,7	62,0	28	6	60	
4 254	2 232	2 022	376	3 878	8,8	60,9	63,1	58,5	20	9	65	
4 046	2 105	1 941	316	3 730	7,8	63,5	66,5	60,5	20	6	66	
2 385	1 271	1 114	248	2 137	10,4	71,2	74,1	68,3	10	-	67	
2 053	1 173	880	155	1 898	7,5	57,7	63,8	51,1	12	12	68	
3 736	1 970	1 766	256	3 480	6,9	67,6	71,8	63,4	14	14	70	
3 542	1 831	1 711	287	3 255	8,1	66,7	66,9	66,5	17	8	71	
813	475	338	68	745	8,4	68,7	77,4	59,4	6	-	74	
67 852	35 673	32 179	4 878	62 974	7,2	66,4	68,8	64,0	335	157	19	
9 909	5 114	4 795	881	9 028	8,9	64,9	68,2	61,7	17	17	01	
20 143	10 366	9 777	1 642	18 501	8,2	63,4	65,7	61,2	34	34	02	
1 754	899	855	141	1 613	8,0	64,7	68,2	61,4	13	7	11	
1 639	872	767	91	1 548	5,6	71,3	72,9	69,5	14	3	13	
475	240	235	50	425	10,5	71,4	72,5	70,4	5	-	15	
1 454	751	703	103	1 351	7,1	73,2	77,9	68,7	13	13	17	
1 004	538	466	50	954	5,0	78,1	78,4	77,8	8	8	19	

III.

Tabell 5 (forts.). Personer med stemmerett, avgitte, forkastede og godkjente stemmer, og valgdeltaking i prosent. Kommune

Nr.	Fylke Kommune	Personer med stemmerett			Avgitte stemmer	For- kastede stemmer	God- kjente stemmer	Valgdel- taking i prosent
		I alt	Menn	Kvinner				
III.	KOMMUNE (forts.)							
19	TROMS (forts.)							
20	Lavangen	946	488	458	741	3	738	78,3
22	Bardu	2 731	1 375	1 356	1 994	10	1 984	73,0
23	Salangen	1 800	927	873	1 177	2	1 175	65,4
24	Målselv	5 367	2 848	2 519	3 321	7	3 314	61,9
25	Sørreisa	2 387	1 217	1 170	1 583	5	1 578	66,3
26	Dyrøy	1 301	659	642	817	2	815	62,8
27	Tranøy	1 602	843	759	1 184	-	1 184	73,9
28	Torsken	1 129	586	543	773	4	769	68,5
29	Berg	1 012	516	496	701	6	695	69,3
31	Lenvik	7 712	3 944	3 768	4 718	16	4 702	61,2
33	Balsfjord	4 904	2 575	2 329	3 018	10	3 008	61,5
36	Karlsøy	2 125	1 151	974	1 213	3	1 210	57,1
38	Lyngen	2 709	1 399	1 310	1 710	21	1 689	63,1
39	Storfjord	1 350	725	625	938	1	937	69,5
40	Kåfjord	2 118	1 143	975	1 388	5	1 383	65,5
41	Skjervøy	2 455	1 279	1 176	1 491	3	1 488	60,7
42	Nordreisa	3 241	1 736	1 505	2 044	2	2 042	63,1
43	Kvænangen	1 329	691	638	823	2	821	61,9
20	FINNMARK	53 525	27 856	25 669	34 056	143	33 913	63,6
01	Hammerfest	5 104	2 484	2 620	3 073	8	3 065	60,2
02	Vardø	2 790	1 435	1 355	1 866	1	1 865	66,9
03	Vadsø	4 107	2 111	1 996	2 772	-	2 772	67,5
11	Kautokeino	1 757	924	833	1 144	32	1 112	65,1
12	Alta	8 512	4 309	4 203	5 005	9	4 996	58,8
14	Loppa	1 433	763	670	919	5	914	64,1
15	Hasvik	1 124	607	517	877	-	877	78,0
16	Sørøysund	1 481	790	691	894	-	894	60,4
17	Kvalsund	1 185	597	588	792	1	791	66,8
18	Måsøy	1 847	1 022	825	919	10	909	49,8
19	Nordkapp	3 334	1 803	1 531	1 998	7	1 991	59,9
20	Porsanger	3 095	1 656	1 439	2 054	23	2 031	66,4
21	Karasjok	1 718	910	808	1 335	17	1 318	77,7
22	Lebesby	1 377	755	622	806	3	803	58,5
23	Gamvik	1 153	621	532	743	-	743	64,4
24	Berlevåg	1 230	625	605	843	2	841	68,5
25	Tana	2 204	1 180	1 024	1 534	6	1 528	69,6
27	Nesseby	816	435	381	643	3	640	78,8
28	Båtsfjord	1 877	1 002	875	1 033	1	1 032	55,0
30	Sør-Varanger	7 381	3 827	3 554	4 806	15	4 791	65,1

Persons entitled to vote, votes cast, rejected and valid votes, and percentage poll. Municipality

Mannfallsoppgaver (felles for fylkestingsvalg og kommunestyrevalg)									Tallet på stemmesteder		
Personer som sténte (kryss i manntallet)					Prosent som sténte på forhånd	Deltaking i prosent ved ett eller begge valg			I alt	Med 2 dagers valg	No.
I alt	Menn	Kvinner	På forhånd	På valgtinget	Begge kjønn	Menn	Kvinner				
											III.
											19
780	407	373	38	742	4,9	82,5	83,4	81,4	6	1	20
2 036	1 057	979	149	1 887	7,3	74,6	76,9	72,2	13	1	22
1 236	671	565	61	1 175	4,9	68,7	72,4	64,7	12	1	23
3 461	1 948	1 513	250	3 211	7,2	64,5	68,4	60,1	20	3	24
1 664	895	769	132	1 532	7,9	69,7	73,5	65,7	9	3	25
887	445	442	53	834	6,0	68,2	67,5	68,8	8	8	26
1 248	679	569	78	1 170	6,3	77,9	80,5	75,0	13	6	27
811	424	387	75	736	9,2	71,8	72,4	71,3	6	2	28
742	383	359	41	701	5,5	73,3	74,2	72,4	7	3	29
5 021	2 643	2 378	264	4 757	5,3	65,1	67,0	63,1	33	16	31
3 185	1 719	1 466	169	3 016	5,3	64,9	66,8	62,9	25	5	33
1 315	723	592	58	1 257	4,4	61,9	62,8	60,8	14	4	36
1 869	991	878	105	1 764	5,6	69,0	70,8	67,0	14	2	38
1 030	559	471	48	982	4,7	76,3	77,1	75,4	7	2	39
1 523	836	687	69	1 454	4,5	71,9	73,1	70,5	8	5	40
1 592	868	724	107	1 485	6,7	64,8	67,9	61,6	10	2	41
2 173	1 160	1 013	142	2 031	6,5	67,0	66,8	67,3	14	11	42
901	485	416	81	820	9,0	67,8	70,2	65,2	12	-	43
35 974	19 061	16 913	3 198	32 776	8,9	67,2	68,4	65,9	139	64	20
3 276	1 620	1 656	335	2 941	10,2	64,2	65,2	63,2	1	1	01
1 929	1 075	854	147	1 782	7,6	69,1	74,9	63,0	2	2	02
2 847	1 302	1 545	242	2 605	8,5	69,3	61,7	77,4	6	2	03
1 250	641	609	248	1 002	19,8	71,1	69,4	73,1	3	-	11
5 298	2 964	2 334	390	4 908	7,4	62,2	68,8	55,5	22	4	12
970	540	430	51	919	5,3	67,7	70,8	64,2	10	4	14
925	498	427	76	849	8,2	82,3	82,0	82,6	5	3	15
947	509	438	49	898	5,2	63,9	64,4	63,4	10	6	16
851	451	400	44	807	5,2	71,8	75,5	68,0	9	8	17
1 010	567	443	84	926	8,3	54,7	55,5	53,7	8	3	18
2 095	1 112	983	203	1 892	9,7	62,8	61,7	64,2	6	1	19
2 154	1 169	985	164	1 990	7,6	69,6	70,6	68,5	10	5	20
1 366	733	633	182	1 184	13,3	79,5	80,5	78,3	2	1	21
860	483	377	77	783	9,0	62,5	64,0	60,6	6	1	22
863	478	385	79	784	9,2	74,8	77,0	72,4	8	2	23
900	443	457	78	822	8,7	73,2	70,9	75,5	2	1	24
1 628	893	735	86	1 542	5,3	73,9	75,7	71,8	10	7	25
675	368	307	129	546	19,1	82,7	84,6	80,6	5	-	27
1 097	603	494	84	1 013	7,7	58,4	60,2	56,5	2	1	28
5 033	2 612	2 421	450	4 583	8,9	68,2	68,3	68,1	12	12	30

Tabell 6. Godkjente stemmer etter parti/valgliste. Kommune

Nr.	Fylke Kommune County Municipality	I alt Total	Det norske Arbeider- parti Labour Party	Det Nye Folke- partiet The New Liberal Party	Frem- skritts- partiet Party of Progress	Høyre Conserva- tive Party	Kriste- lig Folke- parti Chris- tian Demo- cratic Party	Norges Komm- nistiske Parti Comm- unist Party
I. HELE LANDET THE WHOLE COUNTRY								
	Medregnet Oslo Including Oslo	2 093 030	752 956	26 342	52 881	625 222	213 271	10 116
	Ikke medregnet Oslo Not including Oslo	1 809 957	658 148	24 116	39 847	502 626	197 931	8 716
II. FYLKE COUNTY								
01	Østfold	125 695	55 995	878	1 838	33 733	13 968	595
02	Akershus	194 028	64 359	1 772	7 063	76 552	10 805	769
03	Oslo ²⁾	283 073	94 808	2 226	13 034	122 596	15 340	1 400
04	Hedmark	101 966	56 446	512	1 083	15 709	4 768	870
05	Oppland	94 748	47 847	301	1 300	15 535	6 392	337
06	Buskerud	116 107	49 740	493	2 426	36 650	7 701	728
07	Vestfold	98 014	32 851	1 198	2 953	37 420	8 588	.
08	Telemark	83 309	37 053	1 232	1 085	17 552	10 599	452
09	Aust-Agder	44 867	14 811	999	1 898	12 176	7 460	.
10	Vest-Agder	66 339	14 335	1 599	1 216	18 046	11 327	.
11	Rogaland	143 761	37 565	3 198	5 262	47 091	26 533	251
12	Hordaland	185 779	50 133	4 385	6 658	63 013	26 270	918
14	Sogn og Fjordane	50 730	13 515	1 599	411	10 609	7 637	.
15	Møre og Romsdal	114 552	29 674	1 924	1 415	25 652	21 720	.
16	Sør-Trøndelag	121 066	47 174	1 555	1 660	31 282	10 140	743
17	Nord-Trøndelag	60 990	24 449	1 258	745	8 307	4 199	494
18	Nordland	109 731	42 528	558	1 594	27 881	11 012	1 088
19	Troms	64 362	24 305	469	977	17 894	6 271	450
20	Finmark	33 913	15 368	186	263	7 524	2 541	1 021
III. KOMMUNE MUNICIPALITY								
01	ØSTFOLD	125 695	55 995	878	1 838	33 733	13 968	595
01	Halden	14 866	7 519	28	326	3 172	1 784	42
02	Sarpsborg	6 993	3 479	82	84	2 114	632	71
03	Fredrikstad	15 886	7 538	101	162	5 079	1 430	97
04	Moss	14 421	6 485	179	220	5 307	791	97
11	Hvaler	1 361	480	10	18	508	164	-
13	Borge	5 828	3 315	11	50	1 098	413	73
14	Varteig	999	404	3	7	158	216	-
15	Skjeberg	6 976	3 793	19	136	1 153	861	18
18	Aremark	788	344	2	5	97	167	-
19	Marker	1 979	823	6	9	245	457	1
21	Rømskog	407	169	1	4	36	135	-
22	Trøgstad	2 239	614	11	48	471	361	-
23	Spydeberg	2 086	663	1	29	628	183	4
24	Askim	5 792	2 265	29	138	1 640	516	19
25	Eidsberg	4 657	1 602	19	61	1 060	764	7
27	Skiptvet	1 400	480	2	15	249	229	5
28	Rakkestad	3 940	1 360	20	29	610	847	4
30	Tune	9 260	4 616	80	118	2 133	1 116	52
31	Rolvøy	3 016	1 670	10	30	615	349	7
33	Kråkerøy	4 202	1 870	13	56	1 308	391	72
34	Onsøy	6 358	2 456	25	96	2 042	868	14
35	Råde	2 837	1 018	11	36	728	488	2
36	Rygge	5 901	1 993	196	90	2 257	404	3
37	Våler	1 585	398	15	30	529	179	7
38	Hobøl	1 918	641	4	41	496	223	-

1) For nærmere spesifisering av listene, se side 11, pkt. 3.2, og vedlegg 1. 2) Oppgavene gjelder kommunestyrevalget.

Valid votes by party/electoral list. Municipality

Rød Valg- alliance Red Elec- toral Alliance	Senter- partiet Centre Party	Sosia- listisk Venstre- parti The Social- list Left Party	Venstre Libe- ral Party	Frie Folke- valgte Freely Elected Represen- tatives	Norges Demo- kratiske Parti Norway's Demo- cratic Party	Upoli- tiske og andre 1) lister Non- poli- tical and other 1) lists	No.
I.							
16 915	179 553	92 050	111 164	1 150	230	11 180	
11 729	177 157	76 136	101 151	990	230	11 180	
II.							
647	9 697	4 005	4 339	.	.	.	01
.	12 147	9 709	10 852	.	.	.	02
5 186	2 396	15 914	10 013	160	.	.	03
445	13 554	5 799	2 780	.	.	.	04
.	15 249	3 846	3 798	143	.	.	05
555	9 801	4 275	3 738	.	.	.	06
584	6 291	3 060	5 069	.	.	.	07
616	5 607	4 317	4 713	83	.	.	08
.	3 818	1 049	2 594	62	.	.	09
.	7 059	2 120	5 219	.	.	5 418	10
567	11 818	4 534	6 630	82	230	.	11
2 293	12 475	7 197	12 255	182	.	.	12
449	10 280	1 951	4 199	80	.	.	14
890	14 614	3 814	11 118	.	.	3 731	15
1 585	13 805	6 195	6 642	285	.	.	16
449	13 038	2 215	5 763	73	.	.	17
1 334	10 502	6 113	6 283	.	.	838	18
1 315	5 523	3 495	3 663	.	.	.	19
.	1 879	2 442	1 496	.	.	1 193	20
III.							
647	9 697	4 005	4 339	.	.	.	01
61	928	539	467	.	.	.	01
19	46	230	236	.	.	.	02
117	245	565	552	.	.	.	03
224	223	482	413	.	.	.	04
7	92	54	28	.	.	.	11
18	355	295	200	.	.	.	13
-	164	24	23	.	.	.	14
9	515	254	218	.	.	.	15
1	155	10	7	.	.	.	18
2	386	25	25	.	.	.	19
-	58	-	4	.	.	.	21
4	668	26	36	.	.	.	22
4	495	27	52	.	.	.	23
44	693	197	251	.	.	.	24
10	814	115	205	.	.	.	25
1	327	23	69	.	.	.	27
4	929	25	112	.	.	.	28
30	368	342	405	.	.	.	30
6	174	96	59	.	.	.	31
8	42	148	294	.	.	.	33
24	343	178	312	.	.	.	34
1	437	49	67	.	.	.	35
47	509	184	218	.	.	.	36
5	304	81	37	.	.	.	37
1	427	36	49	.	.	.	38

1) For details about the lists, see Annex 1. 2) Data from the municipal council election.

Tabell 6 (forts.). Godkjente stemmer etter parti/valgliste. Kommune

Nr.	Fylke Kommune	I alt	Det norske Arbeider- parti	Det Nye Folke- partiet	Frem- skritts- partiet	Høyre	Kriste- lig Folke- parti	Norges Komm- nistiske Parti
III. KOMMUNE (forts.)								
02	AKERSHUS	194 028	64 359	1 772	7 063	76 552	10 805	769
11	Vestby	4 694	1 547	22	167	1 770	240	6
13	Ski	9 931	3 081	79	429	4 067	567	23
14	Ås	5 660	1 558	50	149	1 751	349	10
15	Frogn	4 547	1 305	30	256	1 876	181	5
16	Nesodden	5 056	1 280	27	174	2 038	403	22
17	Oppegård	8 818	2 406	139	312	4 376	489	31
19	Bærum	45 537	8 831	597	1 942	26 511	1 905	156
20	Asker	19 302	3 966	157	938	9 507	1 061	40
21	Aurskog-Høland	6 561	3 384	29	126	1 024	640	10
26	Sørumsund	4 901	2 000	25	136	1 149	380	14
27	Fet	3 773	1 728	22	93	1 039	194	29
28	Rælingen	5 871	2 514	42	154	2 036	310	22
29	Enebakk	3 149	1 227	14	142	914	252	12
30	Lørenskog	11 156	4 653	88	413	3 738	549	62
31	Skedsmo	17 730	7 995	157	472	5 763	932	231
33	Nittedal	7 032	2 639	143	240	2 294	285	18
34	Gjerdrum	1 675	658	2	62	431	157	1
35	Ullensaker	8 201	3 166	32	367	2 633	455	14
36	Nes	7 289	3 971	28	142	1 165	429	16
37	Eidsvoll	7 998	4 122	26	220	1 527	496	35
38	Nannestad	3 714	1 687	59	109	767	287	10
39	Hurdal	1 433	641	4	20	176	244	2
03	OSLO ²⁾	283 073	94 808	2 226	13 034	122 596	15 340	1 400
04	HEDMARK	101 966	56 446	512	1 083	15 709	4 768	870
01	Hamar	9 295	4 463	45	149	2 630	633	25
02	Kongsvinger	8 728	4 874	97	97	1 552	425	43
12	Ringsaker	15 880	9 270	69	190	2 497	769	38
14	Vang	5 045	3 140	12	52	752	173	11
15	Løten	3 742	2 425	7	32	411	81	76
17	Stange	9 848	6 148	44	120	1 302	503	90
18	Nord-Odal	2 933	2 043	18	23	220	127	41
19	Sør-Odal	4 062	2 667	13	46	489	130	20
20	Eidskog	3 482	2 204	9	24	381	219	21
23	Grue	3 497	2 167	6	19	421	141	22
25	Åsnes	4 774	2 364	15	44	519	311	161
26	Våler	2 423	1 360	4	22	353	123	34
27	Elverum	8 714	4 012	49	124	1 938	335	63
28	Trysil	4 307	2 241	33	26	492	303	60
29	Åmot	2 640	1 203	12	21	365	48	107
30	Stor-Elvdal	2 165	1 253	8	32	282	42	13
32	Rendalen	1 725	1 018	7	8	139	28	29
34	Engerdal	1 060	519	19	2	126	13	1
36	Tolga	979	272	14	10	117	36	2
37	Tynset	2 868	1 038	3	26	381	170	2
38	Alvdal	1 456	592	20	7	142	68	4
39	Follidal	1 286	685	4	3	97	21	4
41	Os	1 057	488	4	6	103	69	3
05	OPPLAND	94 748	47 847	301	1 300	15 535	6 392	337
01	Lillehammer	11 684	5 060	54	115	3 023	822	38
02	Gjøvik	14 180	7 711	60	250	2 646	1 161	28
11	Dovre	1 695	883	4	15	237	71	1
12	Lesja	1 300	454	2	16	184	133	3
13	Skjåk	1 352	650	1	11	118	24	7
14	Lom	1 376	633	4	12	137	52	1
15	Vågå	2 236	1 227	7	20	212	43	4
16	Nord-Fron	3 039	1 721	7	15	358	151	3
17	Sel	3 360	2 000	10	22	416	127	1
19	Sør-Fron	1 882	1 117	2	12	217	51	5
20	Ringebu	2 857	1 484	15	29	402	142	4
21	Øyer	2 405	990	4	20	390	139	3

1) Se note 1, side 40. 2) Se note 2, side 40.

Valid votes by party/electoral list. Municipality

Rød Valg- allianse	Senter- partiet	Sosia- listisk Venstre- parti	Venstre	Frie Folke- valgte	Norges Demo- kratiske Parti	Upoli- tiske og andre lister ¹⁾	No.
							III.
.	12 147	9 709	10 852	.	.	.	02
.	527	216	199	.	.	.	11
.	539	600	546	.	.	.	13
.	973	375	445	.	.	.	14
.	375	207	312	.	.	.	15
.	144	457	511	.	.	.	16
.	152	482	431	.	.	.	17
.	908	2 171	2 516	.	.	.	19
.	835	1 205	1 593	.	.	.	20
.	1 016	163	169	.	.	.	21
.	841	204	152	.	.	.	26
.	355	158	155	.	.	.	27
.	209	330	254	.	.	.	28
.	307	142	139	.	.	.	29
.	284	756	613	.	.	.	30
.	507	871	802	.	.	.	31
.	322	360	731	.	.	.	33
.	285	33	46	.	.	.	34
.	885	215	434	.	.	.	35
.	1 089	231	218	.	.	.	36
.	841	395	336	.	.	.	37
.	554	115	126	.	.	.	38
.	199	23	124	.	.	.	39
5 186	2 396	15 914	10 013	160	.	.	0301
445	13 554	5 799	2 780	.	.	.	04
51	263	451	585	.	.	.	01
58	774	499	309	.	.	.	02
54	2 199	481	313	.	.	.	12
22	495	278	110	.	.	.	14
15	462	186	47	.	.	.	15
24	926	520	171	.	.	.	17
7	226	192	36	.	.	.	18
23	414	195	65	.	.	.	19
4	456	140	24	.	.	.	20
8	442	170	101	.	.	.	23
13	550	739	58	.	.	.	25
4	298	198	27	.	.	.	26
56	1 177	590	370	.	.	.	27
17	822	212	101	.	.	.	28
17	338	479	50	.	.	.	29
15	300	187	33	.	.	.	30
4	403	64	25	.	.	.	32
2	335	8	35	.	.	.	34
13	466	20	29	.	.	.	36
24	918	124	182	.	.	.	37
6	529	24	64	.	.	.	38
7	419	18	28	.	.	.	39
1	342	24	17	.	.	.	41
.	15 249	3 846	3 798	143	.	.	05
.	1 055	861	647	9	.	.	01
.	1 121	511	674	18	.	.	02
.	395	39	47	3	.	.	11
.	444	32	29	3	.	.	12
.	439	28	69	5	.	.	13
.	445	27	61	4	.	.	14
.	553	113	46	11	.	.	15
.	560	122	97	5	.	.	16
.	518	202	56	8	.	.	17
.	358	69	47	4	.	.	19
.	607	71	93	10	.	.	20
.	678	50	131	-	.	.	21

1) See note 1, page 41. 2) See note 2, page 41.

Tabell 6 (forts.). Godkjente stemmer etter parti/valgliste. Kommune

Nr.	Fylke Kommune	I alt	Det norske Arbeider- parti	Det Nye Folke- partiet	Frem- skritts- partiet	Høyre	Kriste- lig Folke- parti	Norges Kommun- nistiske Parti
III. KOMMUNE (forts.)								
05 OPPLAND (forts.)								
22	Gausdal	3 569	1 887	8	101	311	206	5
28	Østre Toten	7 348	3 653	20	155	1 112	583	11
29	Vestre Toten	6 660	3 814	25	110	963	540	44
32	Jevnaker	2 870	1 509	9	38	548	177	79
33	Lunner	3 391	1 699	6	61	627	226	16
34	Gran	6 563	3 210	13	116	988	458	46
36	Søndre Land	3 443	2 231	12	28	401	131	14
38	Nordre Land	3 673	2 189	12	41	491	205	12
40	Sør-Aurdal	1 867	854	9	28	254	177	3
41	Etnedal	983	396	3	4	128	136	1
42	Nord-Aurdal	3 296	1 266	9	33	707	361	5
43	Vestre Slidre	1 305	448	1	17	221	102	2
44	Øystre Slidre	1 478	484	2	22	267	89	-
45	Vang	936	277	2	9	177	85	1
06	BUSKERUD	116 107	49 740	493	2 426	36 650	7 701	728
02	Drammen	28 413	11 811	180	762	11 334	2 081	145
04	Kongsberg	11 131	4 796	30	178	3 457	544	25
05	Ringerike	14 636	7 642	58	245	3 971	714	87
12	Hole	2 242	805	11	35	845	124	4
15	Flå	851	443	1	15	212	61	3
16	Nes	1 903	759	3	25	467	291	2
17	Gol	1 978	536	8	29	525	227	2
18	Hemsedal	862	142	-	5	249	146	-
19	Ål	2 416	652	6	29	510	362	1
20	Hol	2 272	741	11	44	754	196	3
21	Sigdal	2 084	710	-	36	502	100	3
22	Krødsherad	1 401	701	4	9	309	63	8
23	Modum	6 497	3 326	16	114	1 338	359	78
24	Øvre Eiker	7 308	3 005	29	122	1 990	480	66
25	Nedre Eiker	8 530	4 078	48	201	2 472	625	130
26	Lier	9 552	3 695	34	235	3 567	386	21
27	Røyken	6 342	2 561	25	190	2 259	335	70
28	Hurum	3 922	1 877	24	69	1 110	286	64
31	Flesberg	1 290	434	2	28	316	82	5
32	Rollag	860	311	1	9	176	98	4
33	Nore og Uvdal	1 617	715	2	46	287	141	7
07	VESTFOLD	98 014	32 851	1 198	2 953	37 420	8 588	.
02	Holmestrand	4 526	2 061	51	73	1 281	394	.
03	Horten	7 155	3 201	24	154	2 632	418	.
05	Tønsberg	5 615	1 982	58	210	2 328	516	.
06	Sandefjord	17 214	4 814	311	581	7 777	1 569	.
07	Larvik	4 855	2 174	76	84	1 383	401	.
08	Stavern	1 445	442	33	22	600	117	.
11	Svelvik	2 704	1 220	25	53	914	152	.
13	Sande	3 163	1 419	57	106	798	149	.
14	Hof	1 397	631	1	19	342	102	.
16	Våle	1 846	476	2	34	631	215	.
17	Borre	4 441	1 599	64	104	1 758	304	.
18	Ramnes	1 616	381	9	44	477	153	.
19	Andebu	2 010	487	13	44	707	217	.
20	Stokke	3 761	983	14	144	1 348	464	.
21	Sem	11 329	3 390	119	519	4 850	1 032	.
22	Nøtterøy	8 908	2 273	175	388	4 430	597	.
23	Tjøme	1 833	474	66	100	879	117	.
25	Tjølling	3 932	1 379	16	65	1 196	358	.
26	Brunlanes	3 939	1 247	34	71	1 271	538	.
27	Hedrum	4 942	1 603	32	122	1 565	687	.
28	Lardal	1 383	615	18	16	253	88	.

1) Se note 1, side 40.

Valid votes by party/electoral list. Municipality

Rød Valg- allianse	Senter- partiet	Sosia- listisk Venstre- parti	Venstre	Frie Folke- valgte	Norges Demo- kratiske Parti	Upoli- tiske og andre lister ¹⁾	No.
							III.
							05
.	742	158	149	2	.	.	22
.	1 229	235	342	8	.	.	28
.	684	236	234	10	.	.	29
.	210	251	43	6	.	.	32
.	534	121	100	1	.	.	33
.	1 293	218	217	4	.	.	34
.	302	198	124	2	.	.	36
.	440	113	155	15	.	.	38
.	438	43	57	4	.	.	40
.	211	33	70	1	.	.	41
.	787	59	64	5	.	.	42
.	431	18	63	2	.	.	43
.	413	28	171	2	.	.	44
.	362	10	12	1	.	.	45
555	9 801	4 275	3 738	.	.	.	06
131	487	941	541	.	.	.	02
59	838	471	733	.	.	.	04
138	813	548	420	.	.	.	05
10	266	64	78	.	.	.	12
-	103	4	9	.	.	.	15
1	249	21	85	.	.	.	16
1	402	56	192	.	.	.	17
1	246	14	59	.	.	.	18
5	457	40	354	.	.	.	19
5	282	38	198	.	.	.	20
2	686	28	17	.	.	.	21
2	216	70	19	.	.	.	22
26	911	261	68	.	.	.	23
31	1 082	347	156	.	.	.	24
41	266	528	141	.	.	.	25
36	968	344	266	.	.	.	26
48	397	214	243	.	.	.	27
10	181	236	65	.	.	.	28
1	345	21	56	.	.	.	31
1	222	14	24	.	.	.	32
6	384	15	14	.	.	.	33
584	6 291	3 060	5 069	.	.	.	07
33	319	170	144	.	.	.	02
127	36	236	327	.	.	.	03
40	85	216	180	.	.	.	05
71	649	396	1 046	.	.	.	06
37	34	360	306	.	.	.	07
22	8	30	171	.	.	.	08
4	179	105	52	.	.	.	11
7	489	72	66	.	.	.	13
8	255	15	24	.	.	.	14
1	434	21	32	.	.	.	16
26	293	143	150	.	.	.	17
5	472	26	49	.	.	.	18
6	303	26	207	.	.	.	19
13	418	116	261	.	.	.	20
59	551	294	515	.	.	.	21
60	263	352	370	.	.	.	22
16	64	63	54	.	.	.	23
15	366	185	352	.	.	.	25
17	269	75	417	.	.	.	26
15	476	146	296	.	.	.	27
2	328	13	50	.	.	.	28

1) See note 1, page 41.

Tabell 6 (forts.). Godkjente stemmer etter parti/valgliste. Kommune

Nr.	Fylke Kommune	I alt	Det norske Arbeider- parti	Det Nye Folke- partiet	Frem- skritts- partiet	Høyre	Krisre- lig Folke- parti	Norges Komm- nistiske Parti
III. KOMMUNE (forts.)								
08	TELEMARK	83 309	37 053	1 232	1 085	17 552	10 599	452
05	Porsgrunn	16 361	7 740	502	271	3 740	1 773	179
06	Skien	23 513	9 815	201	391	6 002	3 146	176
07	Notodden	7 204	3 704	81	55	1 243	838	22
11	Siljan	1 000	470	5	10	165	151	-
14	Bamble	5 332	2 310	182	82	1 388	634	5
15	Kragerø	5 249	2 006	113	51	1 047	818	23
17	Drangedal	2 415	1 131	59	18	294	417	8
19	Nome	3 819	1 710	18	20	633	480	7
21	Bø	2 206	852	13	76	344	277	4
22	Sauherad	2 266	989	8	21	365	287	2
26	Tinn	4 526	2 343	19	20	954	267	10
27	Hjartdal	907	337	3	10	117	180	-
28	Seljord	1 486	505	7	6	287	289	3
29	Kviteseid	1 589	658	1	9	266	249	3
30	Nissedal	889	351	2	14	110	278	-
31	Fyresdal	810	461	5	2	88	82	-
33	Tokke	1 620	809	9	9	252	195	7
34	Vinje	2 117	862	4	20	257	238	3
09	AUST-AGDER	44 867	14 811	999	1 898	12 176	7 460	.
01	Risør	3 535	1 223	198	99	815	562	.
03	Arendal	5 640	1 855	111	191	1 932	852	.
04	Grimstad	6 391	1 533	133	321	2 113	1 429	.
11	Gjerstad	1 321	598	14	19	204	219	.
12	Vegårshei	1 008	372	44	43	179	251	.
14	Tvedestrand	3 058	897	107	291	807	490	.
18	Moland	3 870	1 654	41	131	1 031	591	.
19	Froland	1 793	765	6	46	275	323	.
20	Øyestad	3 604	1 492	68	149	812	487	.
21	Tromøy	2 016	608	17	103	678	297	.
22	Hisøy	2 065	573	98	79	879	165	.
26	Lillesand	3 218	630	27	200	1 257	543	.
28	Birkenes	1 899	486	56	92	325	434	.
29	Åmli	1 214	652	18	77	113	122	.
35	Iveland	523	148	13	10	101	112	.
37	Evje og Hornnes	1 785	707	39	32	320	308	.
38	Bygland	766	243	1	6	124	105	.
40	Valle	881	287	8	5	134	126	.
41	Bykle	280	88	-	4	77	44	.
10	VEST-AGDER	66 339	14 335	1 599	1 216	18 046	11 327	.
01	Kristiansand	29 687	6 675	595	713	9 238	5 265	.
02	Mandal	5 711	1 041	183	83	1 499	682	.
03	Farsund	4 640	451	80	53	1 273	450	.
04	Flekkefjord	4 451	929	295	64	1 281	793	.
14	Vennesla	5 415	2 122	99	48	732	1 163	.
17	Songdalen	1 979	479	60	50	419	325	.
18	Søgne	2 864	546	62	57	890	426	.
21	Marnardal	1 155	246	36	16	200	165	.
26	Åseral	467	66	3	4	60	78	.
27	Audnedal	930	233	4	4	116	134	.
29	Lindesnes	1 899	346	19	34	630	302	.
32	Lyngdal	2 854	345	78	55	810	504	.
34	Hægebostad	833	139	3	5	135	200	.
37	Kvinesdal	2 586	588	77	25	597	688	.
46	Sirdal	868	129	5	5	166	152	.
11	ROGALAND	143 761	37 565	3 198	5 262	47 091	26 533	251
01	Eigersund	5 588	1 379	143	77	1 871	1 123	9
02	Sandnes	17 011	4 749	456	668	5 462	2 935	24
03	Stavanger	45 654	14 969	1 161	1 678	16 901	5 742	132
06	Haugesund	13 298	4 049	330	761	4 681	2 097	15

1) Se note 1, side 40.

Valid votes by party/electoral list. Municipality

Rød Valg- allianse	Senter- partiet	Sosia- listisk Venstre- parti	Venstre	Frie Folke- valgte	Norges Demo- kratiske Parti	Upoli- tiske og andre lister ¹⁾	No.
							III.
616	5 607	4 317	4 713	83	.	.	08
96	345	847	855	13	.	.	05
144	878	1 341	1 389	30	.	.	06
173	463	348	275	2	.	.	07
3	120	12	63	1	.	.	11
41	244	232	209	5	.	.	14
24	289	427	448	3	.	.	15
13	213	74	185	3	.	.	17
7	432	279	229	4	.	.	19
13	296	105	225	1	.	.	21
6	326	65	195	2	.	.	22
40	434	238	199	2	.	.	26
4	235	11	10	-	.	.	27
10	181	81	116	1	.	.	28
1	264	46	92	-	.	.	29
-	73	9	50	2	.	.	30
4	116	9	43	-	.	.	31
16	218	60	37	8	.	.	33
21	480	133	93	6	.	.	34
.	3 818	1 049	2 594	62	.	.	09
.	174	131	327	6	.	.	01
.	101	168	424	6	.	.	03
.	480	106	269	7	.	.	04
.	133	37	96	1	.	.	11
.	78	11	30	-	.	.	12
.	244	28	189	5	.	.	14
.	141	70	210	1	.	.	18
.	251	33	94	-	.	.	19
.	381	57	150	8	.	.	20
.	68	67	173	5	.	.	21
.	21	62	187	1	.	.	22
.	212	118	229	2	.	.	26
.	431	26	41	8	.	.	28
.	160	37	33	2	.	.	29
.	117	5	17	-	.	.	35
.	232	54	84	9	.	.	37
.	264	6	17	-	.	.	38
.	273	26	21	1	.	.	40
.	57	7	3	-	.	.	41
.	7 059	2 120	5 219	.	.	5 418	10
.	1 703	1 168	2 420	.	.	1 910	01
.	715	295	680	.	.	533	02
.	505	117	492	.	.	1 219	03
.	364	100	421	.	.	204	04
.	724	156	189	.	.	182	14
.	426	28	97	.	.	95	17
.	333	71	217	.	.	262	18
.	354	16	44	.	.	78	21
.	211	2	12	.	.	31	26
.	259	12	25	.	.	143	27
.	247	19	170	.	.	132	29
.	541	31	203	.	.	287	32
.	148	5	40	.	.	158	34
.	231	90	149	.	.	141	37
.	298	10	60	.	.	43	46
567	11 818	4 534	6 630	82	230	.	11
14	421	136	410	3	2	.	01
81	1 056	591	971	-	18	.	02
264	895	2 023	1 842	14	33	.	03
47	242	350	679	15	32	.	06

1) See note 1, page 41.

Tabell 6 (forts.). Godkjente stemmer etter parti/valgliste. Kommune

Nr.	Fylke Kommune	I alt	Det norske Arbeider- parti	Det Nye Folke- partiet	Frem- skritts- partiet	Høyre	Kriste- lig Folke- parti	Norges Komm- nistiske Parti
III. KOMMUNE (forts.)								
11	ROGALAND (forts.)							
11	Sokndal	1 733	442	81	24	449	459	5
12	Lund	1 532	412	14	26	367	411	-
14	Bjerkreim	997	59	11	8	257	277	1
19	Hå	5 674	787	40	237	1 640	1 577	5
20	Klepp	4 491	757	105	102	1 584	868	1
21	Time	4 951	978	100	138	1 526	961	5
22	Gjesdal	2 494	673	30	49	656	561	2
24	Sola	5 323	1 081	196	206	2 217	799	2
27	Randaberg	2 776	548	17	88	912	611	3
29	Forsand	446	47	3	13	145	136	-
30	Strand	3 658	778	140	77	975	1 000	13
33	Hjelmeland	1 321	115	46	23	288	376	-
34	Suldal	2 115	434	10	15	393	460	3
35	Sauda	3 318	1 316	113	38	670	516	12
41	Finnøy	1 339	73	6	33	290	462	-
42	Rennesøy	1 145	92	29	16	366	319	2
44	Kvitøy	300	61	1	-	100	104	-
45	Bokn	338	49	1	2	102	77	1
46	Tysvær	2 970	460	16	73	712	935	2
49	Karmøy	12 931	2 976	142	876	3 917	3 120	14
51	Utsira	146	12	-	6	60	13	-
54	Vindafjord	2 212	269	7	28	550	594	-
12	HORDALAND	185 779	50 133	4 385	6 658	63 013	26 270	918
01	Bergen	101 753	29 060	2 247	4 774	40 252	10 507	645
11	Etne	1 887	441	17	28	472	428	10
14	Ølen	1 458	212	6	67	394	368	1
16	Sveio	1 754	289	5	76	445	581	2
19	Bømlo	4 250	523	39	66	1 503	1 536	8
21	Stord	5 643	1 328	180	183	1 886	1 050	15
22	Fitjar	1 413	209	16	40	468	403	-
23	Tysnes	1 499	345	9	15	369	369	1
24	Kvinnherad	5 667	1 156	84	84	1 500	952	5
27	Jondal	592	81	11	12	111	181	-
28	Odda	4 779	1 904	151	59	975	298	161
31	Ullensvang	1 989	378	14	29	553	187	1
32	Eidfjord	589	241	6	19	163	46	1
33	Ulvik	707	204	22	8	131	37	2
34	Granvin	503	103	1	2	88	33	-
35	Voss	7 368	2 789	158	71	1 345	866	6
38	Kvam	4 325	946	93	80	986	967	4
41	Fusa	1 778	282	63	18	357	411	-
42	Samnanger	1 094	424	23	22	226	238	3
43	Os	4 606	1 042	107	210	1 803	613	5
44	Austevoll	1 763	243	42	20	676	421	1
45	Sund	1 793	423	48	88	766	260	2
46	Fjell	4 339	965	142	168	1 381	991	4
47	Askøy	6 807	2 024	163	205	1 989	881	12
51	Vaksdal	2 484	1 136	75	30	350	469	20
52	Modalen	133	22	2	1	27	21	-
53	Osterøy	2 886	702	201	79	602	458	1
56	Meland	1 666	321	78	33	386	413	1
59	Øygarden	1 293	259	18	19	349	476	1
60	Radøy	2 087	605	93	36	430	356	2
63	Lindås	4 454	834	122	81	1 269	1 000	3
64	Austrheim	1 053	225	14	20	498	182	1
65	Fedje	409	107	119	4	77	84	-
66	Masfjorden	958	310	16	11	186	187	-
14	SOGN OG FJORDANE	50 730	13 515	1 599	411	10 609	7 637	.
01	Flora	3 975	871	73	28	966	498	.
11	Gulen	1 358	456	79	10	333	213	.
12	Solund	524	86	5	4	233	85	.

1) Se note 1, side 40.

Valid votes by party/electoral list. Municipality

Rød Valg- allianse	Senter- partiet	Sosia- listisk Venstre- parti	Venstre	Frie Folke- valgte	Norges Demo- kratiske parti	Upoli- tiske og andre lister ¹⁾	No.
							III.
							11
2	153	31	82	3	2	.	11
2	243	32	25	-	-	.	12
1	345	4	32	-	2	.	14
27	1 124	96	128	7	6	.	19
14	800	79	173	5	3	.	20
20	885	124	209	-	5	.	21
3	370	49	96	4	1	.	22
13	592	71	131	6	9	.	24
2	463	53	63	7	9	.	27
1	77	9	15	-	-	.	29
2	301	138	218	5	11	.	30
1	424	15	32	1	-	.	33
8	515	81	193	3	-	.	34
18	223	194	214	1	3	.	35
2	366	20	86	-	1	.	41
-	285	7	28	-	1	.	42
2	21	1	10	-	-	.	44
-	97	5	3	-	1	.	45
8	474	66	220	1	3	.	46
30	759	324	688	3	82	.	49
-	40	2	11	-	2	.	51
5	647	33	71	4	4	.	54
2 293	12 475	7 197	12 255	182	.	.	12
1 592	1 658	4 566	6 409	43	.	.	01
7	335	34	114	1	.	.	11
3	260	42	105	-	.	.	14
8	232	28	85	3	.	.	16
23	155	76	306	15	.	.	19
48	265	321	362	5	.	.	21
6	183	21	63	4	.	.	22
9	265	17	99	1	.	.	23
70	1 355	142	313	6	.	.	24
2	156	4	34	-	.	.	27
244	206	473	299	9	.	.	28
6	600	43	175	3	.	.	31
-	94	8	10	1	.	.	32
7	177	31	84	4	.	.	33
1	242	4	28	1	.	.	34
48	1 389	231	462	3	.	.	35
18	718	168	340	5	.	.	38
4	469	20	154	-	.	.	41
4	100	21	30	3	.	.	42
39	346	105	310	26	.	.	43
3	278	21	55	3	.	.	44
5	85	21	93	2	.	.	45
15	350	120	199	4	.	.	46
46	171	259	1 044	13	.	.	47
14	179	105	103	3	.	.	51
-	53	2	5	-	.	.	52
19	554	89	179	2	.	.	53
9	282	52	90	1	.	.	56
6	24	18	112	11	.	.	59
9	413	41	100	2	.	.	60
19	660	84	378	4	.	.	63
7	65	15	25	1	.	.	64
1	10	4	2	1	.	.	65
1	146	11	88	2	.	.	66
449	10 280	1 951	4 199	80	.	.	14
45	312	633	549	-	.	.	01
6	212	18	30	1	.	.	11
7	59	3	42	-	.	.	12

1) See note 1, page 41.

Tabell 6 (forts.). Godkjente stemmer etter parti/valgliste. Kommune

Nr.	Fylke Kommune	I alt	Det norske Arbeider- parti	Det Nye Folke- partiet	Frem- skritts- partiet	Høyre	Kriste- lig Folke- parti	Norges Komm- nistiske Parti
III. KOMMUNE (forts.)								
14	SOGN OG FJORDANE (forts.)							
13	Hyllestad	929	210	17	4	170	278	.
16	Høyanger	2 569	1 209	41	34	379	245	.
17	Vik	1 225	313	12	4	240	114	.
18	Balestrand	957	183	17	11	214	159	.
19	Leikanger	1 512	528	42	19	273	170	.
20	Sogndal	2 339	529	34	20	448	233	.
21	Aurland	982	323	12	7	332	67	.
22	Lærdal	1 151	434	12	8	140	77	.
24	Årdal	3 272	2 276	165	13	329	119	.
26	Luster	2 644	1 041	20	15	282	450	.
28	Askvoll	1 470	218	9	20	208	203	.
29	Fjaler	1 664	516	33	13	262	216	.
30	Gaular	1 521	286	1	-	301	360	.
31	Jølster	1 422	219	30	6	284	361	.
32	Førde	2 999	645	112	17	860	540	.
33	Naustdal	1 307	214	14	5	372	241	.
38	Bremanger	2 487	751	42	9	517	345	.
39	Vågsøy	3 097	519	685	45	819	628	.
41	Selje	1 638	275	60	26	565	418	.
43	Eid	2 455	446	21	21	631	289	.
44	Hornindal	661	118	3	10	119	47	.
45	Gloppen	3 347	351	53	30	523	637	.
49	Stryn	3 225	498	7	32	809	644	.
15	MØRE OG ROMSDAL							
02	Molde	10 179	2 898	386	125	2 561	1 875	.
03	Kristiansund	9 553	4 116	49	131	2 838	745	.
04	Ålesund	17 079	4 613	400	218	5 541	3 025	.
11	Vanylven	1 878	323	8	13	414	384	.
14	Sande	1 691	201	8	14	287	617	.
15	Herøy	3 794	659	23	26	1 061	1 088	.
16	Ulstein	2 498	381	37	9	611	747	.
17	Hareid	2 060	209	25	6	391	371	.
19	Volda	4 051	602	46	26	771	988	.
20	Ørsta	4 929	914	69	39	792	1 063	.
23	Ørskog	965	143	6	108	182	143	.
24	Norddal	1 029	89	9	5	108	172	.
25	Stranda	2 392	448	89	14	389	605	.
26	Stordal	553	93	-	4	202	86	.
28	Sykkylven	3 150	532	6	20	555	641	.
29	Skodje	1 334	211	7	12	281	311	.
31	Sula	3 118	453	17	47	651	738	.
32	Giske	2 933	443	15	44	780	1 118	.
34	Haram	4 198	747	70	29	981	1 100	.
35	Vestnes	2 740	547	35	54	455	486	.
39	Rauma	3 764	1 116	56	57	800	741	.
43	Neset	1 744	616	17	38	260	324	.
45	Midsund	956	185	9	13	192	167	.
46	Sandøy	787	100	26	11	317	138	.
47	Aukra	1 349	257	31	34	283	361	.
48	Fræna	4 092	990	216	57	682	773	.
51	Eide	1 637	555	72	29	321	205	.
54	Averøy	2 509	799	35	34	399	392	.
56	Frei	1 683	613	13	42	393	247	.
57	Gjemnes	1 533	389	39	15	200	320	.
60	Tingvoll	1 810	624	14	15	259	299	.
63	Sunnadal	3 897	1 797	57	41	520	348	.
66	Surnadal	2 999	1 252	11	48	356	331	.
67	Rindal	1 047	329	3	4	98	148	.
69	Aure	1 417	456	2	6	181	266	.
71	Halsa	1 171	443	3	14	228	114	.
72	Tustna	606	193	1	3	66	77	.
73	Smøla	1 427	338	14	10	246	166	.

1) Se note 1, side 40.

Valid votes by party/electoral list. Municipality

Rød Valg- allianse	Senter- partiet	Sosia- listisk Venstre- parti	Venstre	Frie Folke- valgte	Norges Demo- kratiske parti	Upoli- tiske og andre lister ¹⁾	No.
							III.
							14
13	122	10	105	-	.	.	13
38	265	236	115	7	.	.	16
5	458	26	47	6	.	.	17
11	236	26	96	4	.	.	18
5	249	59	165	2	.	.	19
9	315	98	649	4	.	.	20
8	159	20	53	1	.	.	21
11	361	46	60	2	.	.	22
50	90	155	72	3	.	.	24
3	669	52	108	4	.	.	26
10	692	15	90	5	.	.	28
16	435	74	97	2	.	.	29
17	410	23	122	1	.	.	30
5	434	33	49	1	.	.	31
58	440	96	230	1	.	.	32
15	324	41	80	1	.	.	33
17	436	65	301	4	.	.	38
32	117	48	195	9	.	.	39
7	172	15	100	-	.	.	41
8	753	54	229	3	.	.	43
-	155	8	198	3	.	.	44
23	1 365	71	293	1	.	.	45
30	1 040	26	124	15	.	.	49
890	14 614	3 814	11 118	.	.	3 731	15
154	802	574	759	.	.	45	02
87	158	342	1 070	.	.	17	03
267	640	581	1 595	.	.	199	04
7	475	30	192	.	.	32	11
5	173	19	231	.	.	136	14
20	292	55	548	.	.	22	15
8	282	66	347	.	.	10	16
11	141	75	826	.	.	5	17
36	664	146	573	.	.	199	19
27	1 074	192	680	.	.	79	20
9	196	11	89	.	.	78	23
11	488	21	110	.	.	16	24
10	331	29	160	.	.	317	25
3	109	5	41	.	.	10	26
17	441	42	187	.	.	709	28
3	257	25	169	.	.	58	29
19	88	43	230	.	.	832	31
8	275	45	195	.	.	10	32
19	684	156	361	.	.	51	34
14	469	95	195	.	.	390	35
15	568	91	299	.	.	21	39
3	280	25	172	.	.	9	43
3	166	138	70	.	.	13	45
7	68	17	37	.	.	66	46
7	207	35	121	.	.	13	47
11	963	113	213	.	.	74	48
3	296	47	94	.	.	15	51
15	417	46	321	.	.	51	54
12	148	30	176	.	.	9	56
8	438	22	80	.	.	22	57
7	372	65	147	.	.	8	60
47	554	255	268	.	.	10	63
3	799	40	149	.	.	10	66
3	426	16	20	.	.	-	67
2	201	18	124	.	.	161	69
7	278	18	52	.	.	14	71
1	179	13	64	.	.	9	72
1	215	273	153	.	.	11	73

1) See note 1, page 41.

Tabell 6 (forts.). Godkjente stemmer etter parti/valgliste. Kommune

Nr.	Fylke Kommune	I alt	Det norske Arbeider- parti	Det Nye Folke- partiet	Frem- skritts- partiet	Høyre	Kriste- lig Folke- parti	Norges Komm- nistiske Parti
III. KOMMUNE (forts.)								
16	SØR-TRØNDELAG	121 066	47 174	1 555	1 660	31 282	10 140	743
01	Trondheim	67 103	26 495	748	1 209	21 863	4 271	521
12	Hemne	2 114	831	12	25	374	216	3
13	Snillfjord	675	204	5	2	93	121	1
17	Hitra	1 880	650	2	17	525	244	6
20	Frøya	2 488	865	7	10	432	348	4
21	Ørland	2 196	541	59	38	589	258	1
22	Agdenes	1 055	222	3	16	158	158	-
24	Rissa	3 150	1 007	62	25	523	474	9
27	Bjugn	2 190	693	11	27	412	208	4
30	Åfjord	1 821	389	26	13	378	368	2
32	Roan	620	139	37	13	154	100	4
33	Osen	637	195	3	4	115	95	3
34	Oppdal	2 669	874	42	10	597	335	4
35	Rennebu	1 473	477	72	10	164	253	3
36	Meldal	2 599	1 360	71	9	252	216	2
38	Orkdal	4 943	2 014	37	28	762	555	40
40	Røros	2 937	1 480	49	19	540	115	45
44	Holtålen	1 493	944	6	21	90	120	6
48	Midtre Gauldal	3 159	1 231	16	16	362	399	4
53	Melhus	5 449	2 088	61	59	910	613	23
57	Skaun	2 365	850	112	18	358	215	2
62	Klæbu	1 454	530	40	15	390	113	2
63	Malvik	3 933	2 002	25	41	848	186	17
64	Selbu	2 178	847	46	14	330	145	35
65	Tydal	485	246	3	1	63	14	2
17	NORD-TRØNDELAG	60 990	24 449	1 258	745	8 307	4 199	494
02	Steinkjer	10 237	4 023	146	116	1 490	400	29
03	Namsos	5 609	2 565	80	38	1 191	446	184
11	Meråker	1 602	821	38	13	109	46	15
14	Stjørdal	7 656	3 048	411	103	1 170	630	12
17	Frosta	1 228	394	36	79	166	154	3
18	Leksvik	1 696	507	2	28	232	222	2
19	Levanger	7 657	2 724	157	116	1 124	762	53
21	Verdal	5 916	2 665	197	97	655	245	139
23	Mosvik	521	169	1	2	45	102	-
24	Verran	1 734	926	34	10	140	92	10
25	Namdalseid	992	339	4	14	105	78	2
29	Inderøy	2 855	1 199	11	18	191	166	3
36	Snåsa	1 471	543	5	-	117	15	4
38	Lierne	801	291	41	1	90	76	2
39	Røyrvik	400	167	4	1	41	59	2
40	Namsskogan	742	406	19	10	76	66	2
42	Grong	1 468	625	8	7	183	31	10
43	Høylandet	768	307	3	1	54	35	1
44	Overhalla	1 818	589	32	10	273	73	5
48	Fosnes	399	123	2	1	46	40	-
49	Flatanger	656	190	2	47	114	86	2
50	Vikna	1 686	579	6	15	327	104	1
51	Nærøy	2 622	1 047	18	16	329	256	13
55	Leka	456	202	1	2	39	15	-
18	NORDLAND	109 731	42 528	558	1 594	27 881	11 012	1 088
04	Bodø	14 633	4 779	94	334	5 294	1 426	85
05	Narvik	9 294	3 837	125	121	2 684	520	332
11	Bindal	1 190	503	2	7	140	144	10
12	Sømna	1 038	353	1	8	170	81	2
13	Brønnøy	2 806	1 031	9	38	773	285	14
15	Vega	864	367	3	3	122	83	5
16	Vevelstad	412	208	2	6	76	35	-

1) Se note 1, side 40.

Valid votes by party/electoral list. Municipality

Rød Valg- alliance	Senter- partiet	Sosia- listisk Venstre- parti	Venstre	Frie Folke- valgte	Norges Demo- kratiske parti	Upoli- tiske og andre lister ¹⁾	No.
							III.
1 585	13 805	6 195	6 642	285	.	.	16
1 282	2 976	4 205	3 328	205	.	.	01
3	428	134	85	3	.	.	12
2	191	13	43	-	.	.	13
10	255	103	67	1	.	.	17
6	365	73	366	12	.	.	20
30	505	66	108	1	.	.	21
-	462	16	18	2	.	.	22
26	802	67	154	1	.	.	24
15	670	35	113	2	.	.	27
3	512	22	107	1	.	.	30
1	136	7	29	-	.	.	32
2	147	12	60	1	.	.	33
8	604	41	135	19	.	.	34
4	364	14	111	1	.	.	35
3	483	75	126	2	.	.	36
21	865	174	441	6	.	.	38
67	310	142	166	4	.	.	40
11	158	103	33	1	.	.	44
10	778	96	244	3	.	.	48
23	1 226	158	284	4	.	.	53
5	559	113	132	1	.	.	57
14	163	104	76	7	.	.	62
29	323	232	227	3	.	.	63
8	449	168	133	3	.	.	64
2	74	22	56	2	.	.	65
449	13 038	2 215	5 763	73	.	.	17
106	2 477	385	1 059	6	.	.	02
34	462	198	408	3	.	.	03
1	143	118	295	3	.	.	11
64	1 369	268	578	3	.	.	14
1	300	16	77	2	.	.	17
9	559	13	121	1	.	.	18
78	1 480	347	807	9	.	.	19
65	1 117	235	487	14	.	.	21
1	161	6	34	-	.	.	23
12	321	63	120	6	.	.	24
3	289	26	132	-	.	.	25
15	863	90	293	6	.	.	29
7	561	39	180	-	.	.	36
1	180	11	106	2	.	.	38
2	50	23	50	1	.	.	39
5	117	14	24	3	.	.	40
3	419	39	143	-	.	.	42
1	236	6	124	-	.	.	43
10	620	46	159	1	.	.	44
12	118	17	38	2	.	.	48
-	144	5	61	5	.	.	49
10	314	97	232	1	.	.	50
5	600	132	204	2	.	.	51
4	138	21	31	3	.	.	55
1 334	10 502	6 113	6 283	.	.	838	18
172	704	825	903	.	.	17	04
87	484	515	538	.	.	51	05
6	224	122	26	.	.	6	11
3	370	42	6	.	.	2	12
35	271	244	99	.	.	7	13
9	173	52	47	.	.	-	15
1	54	21	9	.	.	-	16

1) See note 1, page 41.

Tabell 6 (forts.). Godkjente stemmer etter parti/valgliste. Kommune

Nr.	Fylke Kommune	I alt	Det norske Arbeider- parti	Det Nye Folke- partiet	Frem- skritts- partiet	Høyre	Kriste- lig Folke- parti	Norges Komm- nistiske Parti
III. KOMMUNE (forts.)								
18	NORDLAND (forts.)							
18	Herøy	947	524	2	10	179	115	2
20	Alstahaug	3 039	1 103	1	29	865	248	1
22	Leirfjord	1 135	410	10	15	158	101	4
24	Vefsn	5 908	2 832	23	53	1 232	428	22
25	Grane	889	482	1	6	93	53	18
26	Hattfjelldal	941	456	2	1	50	63	10
27	Dønna	917	302	6	11	232	101	6
28	Nesna	852	320	3	7	170	78	3
32	Hemnes	2 203	995	19	21	468	182	10
33	Rana	10 226	5 026	34	135	1 952	532	208
34	Lurøy	1 107	308	5	10	384	203	1
35	Træna	273	71	-	2	48	87	-
36	Rødøy	969	128	2	12	283	281	2
37	Meløy	3 264	1 207	4	28	942	539	30
38	Gildeskål	1 358	532	5	26	357	175	3
39	Beiarn	768	369	1	7	131	60	8
40	Saltdal	2 278	939	9	21	515	187	48
41	Fauske	4 907	2 638	25	55	982	140	57
42	Skjerstad	737	241	1	7	139	121	5
45	Sørfold	1 458	750	2	14	219	139	5
48	Steigen	1 621	380	4	12	258	188	8
49	Hamarøy	1 122	318	5	8	295	151	8
50	Tysfjord	1 327	503	11	14	191	241	15
51	Lødingen	1 539	539	6	9	593	77	3
52	Tjeldsund	1 020	325	3	21	326	200	1
53	Evenes	882	323	7	13	187	105	28
54	Ballangen	1 519	633	8	26	313	182	32
56	Røst	355	155	-	9	58	34	1
57	Værøy	443	216	10	2	101	65	-
59	Flakstad	903	313	1	21	177	150	1
60	Vestvågøy	4 921	1 745	16	186	1 069	812	16
65	Vågan	4 001	1 349	18	80	1 380	290	19
66	Hadsel	3 897	1 330	15	55	816	796	18
67	Bø	2 208	541	10	27	492	245	22
68	Øksnes	1 973	442	10	23	668	371	2
70	Sortland	3 468	1 162	17	44	1 079	316	20
71	Andøy	3 344	1 069	21	44	1 109	291	2
74	Moskenes	775	474	5	13	111	91	1
19	TROMS	64 362	24 305	469	977	17 894	6 271	450
01	Harstad	9 585	3 212	46	220	3 865	737	25
02	Tromsø	19 227	5 932	292	439	6 364	1 536	184
11	Kvæfjord	1 703	600	10	8	418	99	8
13	Skånland	1 533	708	6	18	363	173	8
15	Bjarkøy	467	168	1	4	113	73	1
17	Ibestad	1 343	443	2	15	264	151	6
19	Gratangen	972	463	2	11	197	80	2
20	Lavangen	738	362	5	1	265	36	-
22	Bardu	1 984	800	11	16	513	100	4
23	Salangen	1 175	561	1	4	231	105	1
24	Målselv	3 314	1 116	7	31	1 086	205	1
25	Sørreisa	1 578	858	3	22	327	188	2
26	Dyrøy	815	280	2	11	165	95	3
27	Tranøy	1 184	664	5	3	164	138	19
28	Torsken	769	365	1	2	157	103	4
29	Berg	695	355	2	7	127	80	4
31	Lenvik	4 702	1 946	22	64	1 093	698	62
33	Balsfjord	3 008	1 267	9	30	571	318	40
36	Karlsøy	1 210	620	2	5	180	63	2
38	Lyngen	1 689	783	12	15	281	228	12
39	Storfjord	937	464	5	7	133	101	24
40	Kåfjord	1 383	546	10	14	182	311	16

1) Se note 1, side 40.

Valid votes by party/electoral list. Municipality

Rød Valg- allianse	Senter- partiet	Sosia- listisk Venstre- parti	Venstre	Frie Folke- valgte	Norges Demo- kratiske parti	Upoli- tiske og andre lister ¹⁾	No.
							III.
							18
-	60	13	42	.	.	-	18
80	343	101	201	.	.	67	20
7	336	36	40	.	.	18	22
98	602	229	368	.	.	21	24
10	184	25	13	.	.	4	25
4	231	64	56	.	.	4	26
12	149	80	16	.	.	2	27
22	126	63	55	.	.	5	28
18	266	132	73	.	.	19	32
251	536	1 126	339	.	.	87	33
10	123	34	26	.	.	3	34
1	51	4	9	.	.	-	35
3	187	21	47	.	.	3	36
12	167	170	132	.	.	33	37
6	136	40	72	.	.	6	38
2	147	22	18	.	.	3	39
19	228	156	142	.	.	14	40
90	228	252	433	.	.	7	41
3	163	22	27	.	.	8	42
12	232	55	29	.	.	1	45
9	598	79	78	.	.	7	48
4	139	47	46	.	.	101	49
10	86	116	84	.	.	56	50
3	150	72	85	.	.	2	51
5	69	38	28	.	.	4	52
3	135	22	47	.	.	12	53
3	213	35	56	.	.	18	54
2	41	8	44	.	.	3	56
4	28	3	10	.	.	4	57
3	178	33	21	.	.	5	59
59	653	177	136	.	.	52	60
129	278	187	252	.	.	19	65
55	294	237	268	.	.	13	66
18	96	86	655	.	.	16	67
15	149	103	128	.	.	62	68
25	270	262	263	.	.	10	70
9	317	115	301	.	.	66	71
5	33	27	15	.	.	-	74
1 315	5 523	3 495	3 663	.	.	.	19
198	497	348	437	.	.	.	01
813	942	1 395	1 330	.	.	.	02
26	235	78	221	.	.	.	11
8	74	64	111	.	.	.	13
-	84	9	14	.	.	.	15
3	149	51	259	.	.	.	17
4	148	37	28	.	.	.	19
4	31	13	21	.	.	.	20
7	422	62	49	.	.	.	22
17	165	60	30	.	.	.	23
39	465	152	212	.	.	.	24
6	103	42	27	.	.	.	25
9	197	30	23	.	.	.	26
8	118	51	14	.	.	.	27
7	105	20	5	.	.	.	28
20	29	38	33	.	.	.	29
37	328	228	224	.	.	.	31
16	463	121	173	.	.	.	33
16	242	24	56	.	.	.	36
14	114	173	57	.	.	.	38
2	59	122	20	.	.	.	39
25	143	121	15	.	.	.	40

1) See note 1, page 41.

Tabell 6 (forts.). Godkjente stemmer etter parti/valgliste. Kommune

Nr.	Fylke Kommune	I alt	Det norske Arbeider- parti	Det Nye Folke- partiet	Frem- skritts- partiet	Høyre	Kriste- lig Folke- parti	Norges Kommun- nistiske Parti
III. KOMMUNE (forts.)								
19	TROMS (forts.)							
41	Skjervøy	1 488	494	4	7	278	238	3
42	Nordreisa	2 042	962	6	14	382	232	18
43	Kvænangen	821	336	3	9	175	183	1
20	FINNMARK	33 913	15 368	186	263	7 524	2 541	1 021
01	Hammerfest	3 065	1 539	48	13	762	189	150
02	Vardø	1 865	908	3	11	337	60	78
03	Vadsø	2 772	1 220	16	29	733	214	112
11	Kautokeino	1 112	244	3	9	205	127	9
12	Alta	4 996	1 716	4	62	958	616	327
14	Loppa	914	491	5	5	114	92	5
15	Hasvik	877	583	6	14	171	51	2
16	Sørøysund	894	519	1	9	153	59	26
17	Kvalsund	791	423	3	2	95	54	-
18	Måsøy	909	421	-	4	154	57	3
19	Nordkapp	1 991	973	2	4	504	138	17
20	Porsanger	2 031	1 003	7	11	562	172	15
21	Karasjok	1 318	490	2	3	178	97	3
22	Lebesby	803	443	3	8	162	67	6
23	Gamvik	743	464	6	16	93	57	9
24	Berlevåg	841	369	50	6	160	52	86
25	Tana	1 528	594	5	14	325	136	17
27	Nesseby	640	298	2	2	137	21	7
28	Båtsfjord	1 032	575	6	14	250	48	46
30	Sør-Varanger	4 791	2 095	14	27	1 471	234	103

1) Se note 1, side 40.

Valid votes by party/electoral list. Municipality

Rød Valg- allianse	Senter- partiet	Sosia- listisk Venstre- parti	Venstre	Frie Folke- valgte	Norges Demo- kratiske parti	Upoli- tiske og andre lister ¹⁾	No.
							III.
							19
8	148	95	213	.	.	.	41
10	226	125	67	.	.	.	42
18	36	36	24	.	.	.	43
.	1 879	2 442	1 496	.	.	1 193	20
.	62	227	38	.	.	37	01
.	16	166	276	.	.	10	02
.	84	233	99	.	.	32	03
.	89	11	80	.	.	335	11
.	304	346	618	.	.	45	12
.	83	97	13	.	.	9	14
.	18	22	10	.	.	-	15
.	61	48	16	.	.	2	16
.	108	24	77	.	.	5	17
.	159	94	14	.	.	3	18
.	107	229	8	.	.	9	19
.	108	79	21	.	.	53	20
.	89	30	18	.	.	408	21
.	48	52	6	.	.	8	22
.	30	51	11	.	.	6	23
.	18	87	8	.	.	5	24
.	214	60	53	.	.	110	25
.	71	25	8	.	.	69	27
.	4	75	11	.	.	3	28
.	206	486	111	.	.	44	30

1) See note 1, page 41.

Tabell 7. Godkjente stemmer etter parti/valgliste¹⁾. Prosent. Kommune *Valid votes by party/*
electoral list¹⁾. Per cent. Municipality

Nr. No.	Fylke Kommune County Municipality	I alt ²⁾ Total ²⁾	A	DNF	F	H	KrF	K	RV	Sp	SV	V	Upol. og andre lister Non-pol. and other lists
I. HELE LANDET THE WHOLE COUNTRY													
	Medregnet Oslo ³⁾ Including Oslo ³⁾	100,0	36,0	1,3	2,5	29,9	10,2	0,5	0,8	8,6	4,4	5,3	0,6
	Ikke medregnet Oslo Not including Oslo ..	100,0	36,4	1,3	2,2	27,8	10,9	0,5	0,6	9,8	4,2	5,6	0,7
II. FYLKE COUNTY													
01	Østfold	100,0	44,5	0,7	1,5	26,8	11,1	0,5	0,5	7,7	3,2	3,5	.
02	Akershus	100,0	33,2	0,9	3,6	39,5	5,6	0,4	.	6,3	5,0	5,6	.
03	Oslo ³⁾	100,0	33,5	0,8	4,6	43,3	5,4	0,5	1,8	0,8	5,6	3,5	0,1
04	Hedmark	100,0	55,4	0,5	1,1	15,4	4,7	0,9	0,4	13,3	5,7	2,7	.
05	Oppland	100,0	50,5	0,3	1,4	16,4	6,7	0,4	.	16,1	4,1	4,0	0,2
06	Buskerud	100,0	42,8	0,4	2,1	31,6	6,6	0,6	0,5	8,4	3,7	3,2	.
07	Vestfold	100,0	33,5	1,2	3,0	38,2	8,8	.	0,6	6,4	3,1	5,2	.
08	Telemark	100,0	44,5	1,5	1,3	21,1	12,7	0,5	0,7	6,7	5,2	5,7	0,1
09	Aust-Agder	100,0	33,0	2,2	4,2	27,1	16,6	.	.	8,5	2,3	5,8	0,1
10	Vest-Agder	100,0	21,6	2,4	1,8	27,2	17,1	.	.	10,6	3,2	7,9	8,2
11	Rogaland	100,0	26,1	2,2	3,7	32,8	18,5	0,2	0,4	8,2	3,2	4,6	0,2
12	Hordaland	100,0	27,0	2,4	3,6	33,9	14,1	0,5	1,2	6,7	3,9	6,6	0,1
14	Sogn og Fjordane	100,0	26,6	3,2	0,8	20,9	15,1	.	0,9	20,3	3,8	8,3	0,2
15	Møre og Romsdal	100,0	25,9	1,7	1,2	22,4	19,0	.	0,8	12,8	3,3	9,7	3,3
16	Sør-Trøndelag ..	100,0	39,0	1,3	1,4	25,8	8,4	0,6	1,3	11,4	5,1	5,5	0,2
17	Nord-Trøndelag .	100,0	40,1	2,1	1,2	13,6	6,9	0,8	0,7	21,4	3,6	9,4	0,1
18	Nordland	100,0	38,8	0,5	1,5	25,4	10,0	1,0	1,2	9,6	5,6	5,7	0,8
19	Troms	100,0	37,8	0,7	1,5	27,8	9,7	0,7	2,0	8,6	5,4	5,7	.
20	Finmark	100,0	45,3	0,5	0,8	22,2	7,5	3,0	.	5,5	7,2	4,4	3,5
III. KOMMUNE MUNICIPALITY													
01	ØSTFOLD	100,0	44,5	0,7	1,5	26,8	11,1	0,5	0,5	7,7	3,2	3,5	.
01	Halden	100,0	50,6	0,2	2,2	21,3	12,0	0,3	0,4	6,2	3,6	3,1	.
02	Sarpsborg	100,0	49,7	1,2	1,2	30,2	9,0	1,0	0,3	0,7	3,3	3,4	.
03	Fredrikstad	100,0	47,5	0,6	1,0	32,0	9,0	0,6	0,7	1,5	3,6	3,5	.
04	Moss	100,0	45,0	1,2	1,5	36,8	5,5	0,7	1,6	1,5	3,3	2,9	.
11	Hvaler	100,0	35,3	0,7	1,3	37,3	12,0	-	0,5	6,8	4,0	2,1	.
13	Borge	100,0	56,9	0,2	0,9	18,8	7,1	1,3	0,3	6,1	5,1	3,4	.
14	Varteig	100,0	40,4	0,3	0,7	15,8	21,6	-	-	16,4	2,4	2,3	.
15	Skjeberg	100,0	54,4	0,3	1,9	16,5	12,3	0,3	0,1	7,4	3,6	3,1	.
18	Aremark	100,0	43,7	0,3	0,6	12,3	21,2	-	0,1	19,7	1,3	0,9	.
19	Marker	100,0	41,6	0,3	0,5	12,4	23,1	0,1	0,1	19,5	1,3	1,3	.
21	Rømskog	100,0	41,5	0,2	1,0	8,8	33,2	-	-	14,3	-	1,0	.
22	Trøgstad	100,0	27,4	0,5	2,1	21,0	16,1	-	0,2	29,8	1,2	1,6	.
23	Spydeberg	100,0	31,8	0,0	1,4	30,1	8,8	0,2	0,2	23,7	1,3	2,5	.
24	Askim	100,0	39,1	0,5	2,4	28,3	8,9	0,3	0,8	12,0	3,4	4,3	.
25	Eidsberg	100,0	34,4	0,4	1,3	22,8	16,4	0,2	0,2	17,5	2,5	4,4	.
27	Skiptvet	100,0	34,3	0,1	1,1	17,8	16,4	0,4	0,1	23,4	1,6	4,9	.
28	Rakkestad	100,0	34,5	0,5	0,7	15,5	21,5	0,1	0,1	23,6	0,6	2,8	.
30	Tune	100,0	49,8	0,9	1,3	23,0	12,1	0,6	0,3	4,0	3,7	4,4	.
31	Rolvøy	100,0	55,4	0,3	1,0	20,4	11,6	0,2	0,2	5,8	3,2	2,0	.

1) Se liste over partiforkortinger, side 11, pkt. 3.2. 2) Summen av prosenttall på en linje er ikke alltid lik 100,0. 3) Oppgaver fra kommunestyrevalget.

1) See list of abbreviations for parties/electoral lists, page 14, p. 3.2. 2) Total of percentages does not always equal 100.0. 3) Data from the municipal council election.

Tabell 7 (forts.). Godkjente stemmer etter parti/valgliste¹⁾. Prosent. Kommune Valid votes by party/electoral list¹⁾. Per cent. Municipality

Nr.	Fylke Kommune	I alt ²⁾	A	DNF	F	H	KrF	K	RV	Sp	SV	V	Upol. og andre lister
III. KOMMUNE (forts.)													
01 ØSTFOLD (forts.)													
33	Kråkerøy	100,0	44,5	0,3	1,3	31,1	9,3	1,7	0,2	1,0	3,5	7,0	.
34	Onsøy	100,0	38,6	0,4	1,5	32,1	13,7	0,2	0,4	5,4	2,8	4,9	.
35	Råde	100,0	35,9	0,4	1,3	25,7	17,2	0,1	.	15,4	1,7	2,4	.
36	Rygge	100,0	33,8	3,3	1,5	38,2	6,8	0,1	0,8	8,6	3,1	3,7	.
37	Våler	100,0	25,1	0,9	1,9	33,4	11,3	0,4	0,3	19,2	5,1	2,3	.
38	Hobøl	100,0	33,4	0,2	2,1	25,9	11,6	-	0,1	22,3	1,9	2,6	.
02 AKERSHUS													
11	Vestby	100,0	33,0	0,5	3,6	37,7	5,1	0,1	.	11,2	4,6	4,2	.
13	Ski	100,0	31,0	0,8	4,3	41,0	5,7	0,2	.	5,4	6,0	5,5	.
14	Ås	100,0	27,5	0,9	2,6	30,9	6,2	0,2	.	17,2	6,6	7,9	.
15	Frogn	100,0	28,7	0,7	5,6	41,3	4,0	0,1	.	8,2	4,6	6,9	.
16	Nesodden	100,0	25,3	0,5	3,4	40,3	8,0	0,4	.	2,8	9,0	10,1	.
17	Oppegård	100,0	27,3	1,6	3,5	49,6	5,5	0,4	.	1,7	5,5	4,9	.
19	Bærum	100,0	19,4	1,3	4,3	58,2	4,2	0,3	.	2,0	4,8	5,5	.
20	Asker	100,0	20,5	0,8	4,9	49,3	5,5	0,2	.	4,3	6,2	8,3	.
21	Aurskog-Høland	100,0	51,6	0,4	1,9	15,6	9,8	0,2	.	15,5	2,5	2,6	.
26	Sørums	100,0	40,8	0,5	2,8	23,4	7,8	0,3	.	17,2	4,2	3,1	.
27	Fet	100,0	45,8	0,6	2,5	27,5	5,1	0,8	.	9,4	4,2	4,1	.
28	Rælingen	100,0	42,8	0,7	2,6	34,7	5,3	0,4	.	3,6	5,6	4,3	.
29	Enebakk	100,0	39,0	0,4	4,5	29,0	8,0	0,4	.	9,7	4,5	4,4	.
30	Lørenskog	100,0	41,7	0,8	3,7	33,5	4,9	0,6	.	2,5	6,8	5,5	.
31	Skedsmo	100,0	45,1	0,9	2,7	32,5	5,3	1,3	.	2,9	4,9	4,5	.
33	Nittedal	100,0	37,5	2,0	3,4	32,6	4,1	0,3	.	4,6	5,1	10,4	.
34	Gjerdrum	100,0	39,3	0,1	3,7	25,7	9,4	0,1	.	17,0	2,0	2,7	.
35	Ullensaker	100,0	38,6	0,4	4,5	32,1	5,5	0,2	.	10,8	2,6	5,3	.
36	Nes	100,0	54,5	0,4	1,9	16,0	5,9	0,2	.	14,9	3,2	3,0	.
37	Eidsvoll	100,0	51,5	0,3	2,8	19,1	6,2	0,4	.	10,5	4,9	4,2	.
38	Nannestad	100,0	45,4	1,6	2,9	20,7	7,7	0,3	.	14,9	3,1	3,4	.
39	Hurdal	100,0	44,7	0,3	1,4	12,3	17,0	0,1	.	13,9	1,6	8,7	.
0301 OSLO ³⁾													
04	HEDMARK	100,0	55,4	0,5	1,1	15,4	4,7	0,9	0,4	13,3	5,7	2,7	.
01	Hamar	100,0	48,0	0,5	1,6	28,3	6,8	0,3	0,5	2,8	4,9	6,3	.
02	Kongsvinger	100,0	55,8	1,1	1,1	17,8	4,9	0,5	0,7	8,9	5,7	3,5	.
12	Ringsaker	100,0	58,4	0,4	1,2	15,7	4,8	0,2	0,3	13,8	3,0	2,0	.
14	Vang	100,0	62,2	0,2	1,0	14,9	3,4	0,2	0,4	9,8	5,5	2,2	.
15	Løten	100,0	64,8	0,2	0,9	11,0	2,2	2,0	0,4	12,3	5,0	1,3	.
17	Stange	100,0	62,4	0,4	1,2	13,2	5,1	0,9	0,2	9,4	5,3	1,7	.
18	Nord-Odal	100,0	69,7	0,6	0,8	7,5	4,3	1,4	0,2	7,7	6,5	1,2	.
19	Sør-Odal	100,0	65,7	0,3	1,1	12,0	3,2	0,5	0,6	10,2	4,8	1,6	.
20	Eidskog	100,0	63,3	0,3	0,7	10,9	6,3	0,6	0,1	13,1	4,0	0,7	.
23	Grue	100,0	62,0	0,2	0,5	12,0	4,0	0,6	0,2	12,6	4,9	2,9	.
25	Åsnes	100,0	49,5	0,3	0,9	10,9	6,5	3,4	0,3	11,5	15,5	1,2	.
26	Våler	100,0	56,1	0,2	0,9	14,6	5,1	1,4	0,2	12,3	8,2	1,1	.
27	Elverum	100,0	46,0	0,6	1,4	22,2	3,8	0,7	0,6	13,5	6,8	4,2	.
28	Trysil	100,0	52,0	0,8	0,6	11,4	7,0	1,4	0,4	19,1	4,9	2,3	.
29	Åmot	100,0	45,6	0,5	0,8	13,8	1,8	4,1	0,6	12,8	18,1	1,9	.
30	Stor-Elvdal	100,0	57,9	0,4	1,5	13,0	1,9	0,6	0,7	13,9	8,6	1,5	.
32	Rendalen	100,0	59,0	0,4	0,5	8,1	1,6	1,7	0,2	23,4	3,7	1,4	.
34	Engerdal	100,0	49,0	1,8	0,2	11,9	1,2	0,1	0,2	31,6	0,8	3,3	.
36	Tolga	100,0	27,8	1,4	1,0	12,0	3,7	0,2	1,3	47,6	2,0	3,0	.
37	Tynset	100,0	36,2	0,1	0,9	13,3	5,9	0,1	0,8	32,0	4,3	6,3	.
38	Alvdal	100,0	40,7	1,4	0,5	9,8	4,7	0,3	0,4	36,3	1,6	4,4	.
39	Follidal	100,0	53,3	0,3	0,2	7,5	1,6	0,3	0,5	32,6	1,4	2,2	.
41	Os	100,0	46,2	0,4	0,6	9,7	6,5	0,3	0,1	32,4	2,3	1,6	.

1) Se note 1, side 58. 2) Se note 2, side 58. 3) Se note 3, side 58.

1) See note 1, page 58. 2) See note 2, page 58. 3) See note 3, page 58.

Tabell 7 (forts.). Godkjente stemmer etter parti/valgliste¹⁾. Prosent. Kommune Valid votes by party/electoral list¹⁾. Per cent. Municipality

Nr.	Fylke Kommune	I alt ²⁾	A	DNF	F	H	KrF	K	RV	Sp	SV	V	U-pol. og andre lister
III. KOMMUNE (forts.)													
05	OPPLAND	100,0	50,5	0,3	1,4	16,4	6,7	0,4	.	16,1	4,1	4,0	0,2
01	Lillehammer	100,0	43,3	0,5	1,0	25,9	7,0	0,3	.	9,0	7,4	5,5	0,1
02	Gjøvik	100,0	54,4	0,4	1,8	18,7	8,2	0,2	.	7,9	3,6	4,8	0,1
11	Dovre	100,0	52,1	0,2	0,9	14,0	4,2	0,1	.	23,3	2,3	2,8	0,2
12	Lesja	100,0	34,9	0,2	1,2	14,2	10,2	0,2	.	34,2	2,5	2,2	0,2
13	Skjåk	100,0	48,1	0,1	0,8	8,7	1,8	0,5	.	32,5	2,1	5,1	0,4
14	Lom	100,0	46,0	0,3	0,9	10,0	3,8	0,1	.	32,3	2,0	4,4	0,3
15	Vågå	100,0	54,9	0,3	0,9	9,5	1,9	0,2	.	24,7	5,1	2,1	0,5
16	Nord-Fron	100,0	56,6	0,2	0,5	11,8	5,0	0,1	.	18,4	4,0	3,2	0,2
17	Sel	100,0	59,5	0,3	0,7	12,4	3,8	0,0	.	15,4	6,0	1,7	0,2
19	Sør-Fron	100,0	59,4	0,1	0,6	11,5	2,7	0,3	.	19,0	3,7	2,5	0,2
20	Ringebu	100,0	51,9	0,5	1,0	14,1	5,0	0,1	.	21,2	2,5	3,3	0,4
21	Øyer	100,0	41,2	0,2	0,8	16,2	5,8	0,1	.	28,2	2,1	5,4	-
22	Gausdal	100,0	52,9	0,2	2,8	8,7	5,8	0,1	.	20,8	4,4	4,2	0,1
28	Østre Toten	100,0	49,7	0,3	2,1	15,1	7,9	0,1	.	16,7	3,2	4,7	0,1
29	Vestre Toten	100,0	57,3	0,4	1,7	14,5	8,1	0,7	.	10,3	3,5	3,5	0,2
32	Jevnaker	100,0	52,6	0,3	1,3	19,1	6,2	2,8	.	7,3	8,7	1,5	0,2
33	Lunner	100,0	50,1	0,2	1,8	18,5	6,7	0,5	.	15,7	3,6	2,9	0,0
34	Gran	100,0	48,9	0,2	1,8	15,1	7,0	0,7	.	19,7	3,3	3,3	0,1
36	Søndre Land	100,0	64,8	0,3	0,8	11,6	3,8	0,4	.	8,8	5,8	3,6	0,1
38	Nordre Land	100,0	59,6	0,3	1,1	13,4	5,6	0,3	.	12,0	3,1	4,2	0,4
40	Sør-Aurdal	100,0	45,7	0,5	1,5	13,6	9,5	0,2	.	23,5	2,3	3,1	0,2
41	Etnedal	100,0	40,3	0,3	0,4	13,0	13,8	0,1	.	21,5	3,4	7,1	0,1
42	Nord-Aurdal	100,0	38,4	0,3	1,0	21,5	11,0	0,2	.	23,9	1,8	1,9	0,2
43	Vestre Slidre	100,0	34,3	0,1	1,3	16,9	7,8	0,2	.	33,0	1,4	4,8	0,2
44	Øystre Slidre	100,0	32,7	0,1	1,5	18,1	6,0	-	.	27,9	1,9	11,6	0,1
45	Vang	100,0	29,6	0,2	1,0	18,9	9,1	0,1	.	38,7	1,1	1,3	0,1
06	BUSKERUD	100,0	42,8	0,4	2,1	31,6	6,6	0,6	0,5	8,4	3,7	3,2	.
02	Drammen	100,0	41,6	0,6	2,7	39,9	7,3	0,5	0,5	1,7	3,3	1,9	.
04	Kongsberg	100,0	43,1	0,3	1,6	31,1	4,9	0,2	0,5	7,5	4,2	6,6	.
05	Ringerike	100,0	52,2	0,4	1,7	27,1	4,9	0,6	0,9	5,6	3,7	2,9	.
12	Hole	100,0	35,9	0,5	1,6	37,7	5,5	0,2	0,4	11,9	2,9	3,5	.
15	Flå	100,0	52,1	0,1	1,8	24,9	7,2	0,4	-	12,1	0,5	1,1	.
16	Nes	100,0	39,9	0,2	1,3	24,5	15,3	0,1	0,1	13,1	1,1	4,5	.
17	Gol	100,0	27,1	0,4	1,5	26,5	11,5	0,1	0,1	20,3	2,8	9,7	.
18	Hemsedal	100,0	16,5	-	0,6	28,9	16,9	-	0,1	28,5	1,6	6,8	.
19	Ål	100,0	27,0	0,2	1,2	21,1	15,0	0,0	0,2	18,9	1,7	14,7	.
20	Hol	100,0	32,6	0,5	1,9	33,2	8,6	0,1	0,2	12,4	1,7	8,7	.
21	Sigdal	100,0	34,1	-	1,7	24,1	4,8	0,1	0,1	32,9	1,3	0,8	.
22	Krødsherad	100,0	50,0	0,3	0,6	22,1	4,5	0,6	0,1	15,4	5,0	1,4	.
23	Modum	100,0	51,2	0,2	1,8	20,6	5,5	1,2	0,4	14,0	4,0	1,0	.
24	Øvre Eiker	100,0	41,1	0,4	1,7	27,2	6,6	0,9	0,4	14,8	4,7	2,1	.
25	Nedre Eiker	100,0	47,8	0,6	2,4	29,0	7,3	1,5	0,5	3,1	6,2	1,7	.
26	Lier	100,0	38,7	0,4	2,5	37,3	4,0	0,2	0,4	10,1	3,6	2,8	.
27	Røyken	100,0	40,4	0,4	3,0	35,6	5,3	1,1	0,8	6,3	3,4	3,8	.
28	Hurum	100,0	47,9	0,6	1,8	28,3	7,3	1,6	0,3	4,6	6,0	1,7	.
31	Flesberg	100,0	33,6	0,2	2,2	24,5	6,4	0,4	0,1	26,7	1,6	4,3	.
32	Rollag	100,0	36,2	0,1	1,0	20,5	11,4	0,5	0,1	25,8	1,6	2,8	.
33	Nore og Uvdal	100,0	44,2	0,1	2,8	17,7	8,7	0,4	0,4	23,7	0,9	0,9	.
07	VESTFOLD	100,0	33,5	1,2	3,0	38,2	8,8	.	0,6	6,4	3,1	5,2	.
02	Holmestrand	100,0	45,5	1,1	1,6	28,3	8,7	.	0,7	7,0	3,8	3,2	.
03	Horten	100,0	44,7	0,3	2,2	36,8	5,8	.	1,8	0,5	3,3	4,6	.
05	Tønsberg	100,0	35,3	1,0	3,7	41,5	9,2	.	0,7	1,5	3,8	3,2	.
06	Sandefjord	100,0	28,0	1,8	3,4	45,2	9,1	.	0,4	3,8	2,3	6,1	.
07	Larvik	100,0	44,8	1,6	1,7	28,5	8,3	.	0,8	0,7	7,4	6,3	.
08	Stavern	100,0	30,6	2,3	1,5	41,5	8,1	.	1,5	0,6	2,1	11,8	.
11	Svelvik	100,0	45,1	0,9	2,0	33,8	5,6	.	0,1	6,6	3,9	1,9	.
13	Sande	100,0	44,9	1,8	3,4	25,2	4,7	.	0,2	15,5	2,3	2,1	.
14	Hof	100,0	45,2	0,1	1,4	24,5	7,3	.	0,6	18,3	1,1	1,7	.
16	Våle	100,0	25,8	0,1	1,8	34,2	11,6	.	0,1	23,5	1,1	1,7	.
17	Borre	100,0	36,0	1,4	2,3	39,6	6,8	.	0,6	6,6	3,2	3,4	.

1) Se note 1, side 58. 2) Se note 2, side 58.

1) See note 1, page 58. 2) See note 2, page 58.

Tabell 7 (forts.). Godkjente stemmer etter parti/valgliste¹⁾. Prosent. Kommune Valid votes by party/electoral list¹⁾. Per cent. Municipality

Nr.	Fylke Kommune	I alt ²⁾	A	DNF	F	H	KrF	K	RV	Sp	SV	V	Upol. og andre lister
III. KOMMUNE (forts.)													
07	VESTFOLD (forts.)												
18	Ramnes	100,0	23,6	0,6	2,7	29,5	9,5	.	0,3	29,2	1,6	3,0	.
19	Andebu	100,0	24,2	0,6	2,2	35,2	10,8	.	0,3	15,1	1,3	10,3	.
20	Stokke	100,0	26,1	0,4	3,8	35,8	12,3	.	0,3	11,1	3,1	6,9	.
21	Sem	100,0	29,9	1,1	4,6	42,8	9,1	.	0,5	4,9	2,6	4,5	.
22	Nøtterøy	100,0	25,5	2,0	4,4	49,7	6,7	.	0,7	3,0	4,0	4,2	.
23	Tjøme	100,0	25,9	3,6	5,5	48,0	6,4	.	0,9	3,5	3,4	2,9	.
25	Tjølling	100,0	35,1	0,4	1,7	30,4	9,1	.	0,4	9,3	4,7	9,0	.
26	Brunlanes	100,0	31,7	0,9	1,8	32,3	13,7	.	0,4	6,8	1,9	10,6	.
27	Hedrum	100,0	32,4	0,6	2,5	31,7	13,9	.	0,3	9,6	3,0	6,0	.
28	Lardal	100,0	44,5	1,3	1,2	18,3	6,4	.	0,1	23,7	0,9	3,6	.
08	TELEMARK	100,0	44,5	1,5	1,3	21,1	12,7	0,5	0,7	6,7	5,2	5,7	0,1
05	Porsgrunn	100,0	47,3	3,1	1,7	22,9	10,8	1,1	0,6	2,1	5,2	5,2	0,1
06	Skien	100,0	41,7	0,9	1,7	25,5	13,4	0,7	0,6	3,7	5,7	5,9	0,1
07	Notodden	100,0	51,4	1,1	0,8	17,3	11,6	0,3	2,4	6,4	4,8	3,8	-
11	Siljan	100,0	47,0	0,5	1,0	16,5	15,1	-	0,3	12,0	1,2	6,3	0,1
14	Bamble	100,0	43,3	3,4	1,5	26,0	11,9	0,1	0,8	4,6	4,4	3,9	0,1
15	Kragerø	100,0	38,2	2,2	1,0	19,9	15,6	0,4	0,5	5,5	8,1	8,5	0,1
17	Drangedal	100,0	46,8	2,4	0,7	12,2	17,3	0,3	0,5	8,8	3,1	7,7	0,1
19	Nome	100,0	44,8	0,5	0,5	16,6	12,6	0,2	0,2	11,3	7,3	6,0	0,1
21	Bø	100,0	38,6	0,6	3,4	15,6	12,6	0,2	0,6	13,4	4,8	10,2	-
22	Sauherad	100,0	43,6	0,4	0,9	16,1	12,7	0,1	0,3	14,4	2,9	8,6	0,1
26	Tinn	100,0	51,8	0,4	0,4	21,1	5,9	0,2	0,9	9,6	5,3	4,4	-
27	Hjartdal	100,0	37,2	0,3	1,1	12,9	19,8	-	0,4	25,9	1,2	1,1	-
28	Seljord	100,0	34,0	0,5	0,4	19,3	19,4	0,2	0,7	12,2	5,5	7,8	0,1
29	Kviteseid	100,0	41,4	0,1	0,6	16,7	15,7	0,2	0,1	16,6	2,9	5,8	-
30	Nissedal	100,0	39,5	0,2	1,6	12,4	31,3	-	-	8,2	1,0	5,6	0,2
31	Fyresdal	100,0	56,9	0,6	0,2	10,9	10,1	-	0,5	14,3	1,1	5,3	-
33	Tokke	100,0	49,9	0,6	0,6	15,6	12,0	0,4	1,0	13,5	3,7	2,3	0,5
34	Vinje	100,0	40,7	0,2	0,9	12,1	11,2	0,1	1,0	22,7	6,3	4,4	0,3
09	AUST-AGDER	100,0	33,0	2,2	4,2	27,1	16,6	.	.	8,5	2,3	5,8	0,1
01	Risør	100,0	34,6	5,6	2,8	23,1	15,9	.	.	4,9	3,7	9,3	.
03	Arendal	100,0	32,9	2,0	3,4	34,3	15,1	.	.	1,8	3,0	7,5	.
04	Grimstad	100,0	24,0	2,1	5,0	33,1	22,4	.	.	7,5	1,7	4,2	.
11	Gjerstad	100,0	45,3	1,1	1,4	15,4	16,6	.	.	10,1	2,8	7,3	0,1
12	Vegårsheim	100,0	36,9	4,4	4,3	17,8	24,9	.	.	7,7	1,1	3,0	-
14	Tvedestrand	100,0	29,3	3,5	9,5	26,4	16,0	.	.	8,0	0,9	6,2	0,2
18	Moland	100,0	42,7	1,1	3,4	26,6	15,3	.	.	3,6	1,8	5,4	0,0
19	Froland	100,0	42,7	0,3	2,6	15,3	18,0	.	.	14,0	1,8	5,2	-
20	Øystad	100,0	41,4	1,9	4,1	22,5	13,5	.	.	10,6	1,6	4,2	0,2
21	Tromøy	100,0	30,2	0,8	5,1	33,6	14,7	.	.	3,4	3,3	8,6	0,2
22	Hisøy	100,0	27,7	4,7	3,8	42,6	8,0	.	.	1,0	3,0	9,1	0,0
26	Lillesand	100,0	19,6	0,8	6,2	39,1	16,9	.	.	6,6	3,7	7,1	0,1
28	Birkenes	100,0	25,6	2,9	4,8	17,1	22,9	.	.	22,7	1,4	2,2	0,4
29	Åmli	100,0	53,7	1,5	6,3	9,3	10,0	.	.	13,2	3,0	2,7	0,2
35	Iveland	100,0	28,3	2,5	1,9	19,3	21,4	.	.	22,4	1,0	3,3	-
37	Evje og Hornnes	100,0	39,6	2,2	1,8	17,9	17,3	.	.	13,0	3,0	4,7	0,5
38	Bygland	100,0	31,7	0,1	0,8	16,2	13,7	.	.	34,5	0,8	2,2	-
40	Valle	100,0	32,6	0,9	0,6	15,2	14,3	.	.	31,0	3,0	2,4	0,1
41	Bykle	100,0	31,4	-	1,4	27,5	15,7	.	.	20,4	2,5	1,1	-
10	VEST-AGDER	100,0	21,6	2,4	1,8	27,2	17,1	.	.	10,6	3,2	7,9	8,2
01	Kristiansand ...	100,0	22,5	2,0	2,4	31,1	17,7	.	.	5,7	3,9	8,2	6,4
02	Mandal	100,0	18,2	3,2	1,5	26,2	11,9	.	.	12,5	5,2	11,9	9,3
03	Farsund	100,0	9,7	1,7	1,1	27,4	9,7	.	.	10,9	2,5	10,6	26,3
04	Flekkefjord	100,0	20,9	6,6	1,4	28,8	17,8	.	.	8,2	2,2	9,5	4,6
14	Vennesla	100,0	39,2	1,8	0,9	13,5	21,5	.	.	13,4	2,9	3,5	3,4
17	Songdalen	100,0	24,2	3,0	2,5	21,2	16,4	.	.	21,5	1,4	4,9	4,8
18	Søgne	100,0	19,1	2,2	2,0	31,1	14,9	.	.	11,6	2,5	7,6	9,1
21	Marnardal	100,0	21,3	3,1	1,4	17,3	14,3	.	.	30,6	1,4	3,8	6,8
26	Åseral	100,0	14,1	0,6	0,9	12,8	16,7	.	.	45,2	0,4	2,6	6,6

1) Se note 1, side 58. 2) Se note 2, side 58.

1) See note 1, page 58. 2) See note 2, page 58.

Tabell 7 (forts.). Godkjente stemmer etter parti/valgliste¹⁾. Prosent. Kommune Valid votes by party/electoral list¹⁾. Per cent. Municipality

Nr.	Fylke Kommune	I alt ²⁾	A	DNF	F	H	KrF	K	RV	Sp	SV	V	Upol. og andre lister
III. KOMMUNE (forts.)													
10 VEST-AGDER (forts.)													
27	Audnedal	100,0	25,1	0,4	0,4	12,5	14,4	.	.	27,8	1,3	2,7	15,4
29	Lindesnes	100,0	18,2	1,0	1,8	33,2	15,9	.	.	13,0	1,0	9,0	7,0
32	Lyngdal	100,0	12,1	2,7	1,9	28,4	17,7	.	.	19,0	1,1	7,1	10,1
34	Hægebostad	100,0	16,7	0,4	0,6	16,2	24,0	.	.	17,8	0,6	4,8	19,0
37	Kvinesdal	100,0	22,7	3,0	1,0	23,1	26,6	.	.	8,9	3,5	5,8	5,5
46	Sirdal	100,0	14,9	0,6	0,6	19,1	17,5	.	.	34,3	1,2	6,9	5,0
11 ROGALAND													
01	Eigersund	100,0	24,7	2,6	1,4	33,5	20,1	0,2	0,3	7,5	2,4	7,3	0,1
02	Sandnes	100,0	27,9	2,7	3,9	32,1	17,3	0,1	0,5	6,2	3,5	5,7	0,1
03	Stavanger	100,0	32,8	2,5	3,7	37,0	12,6	0,3	0,6	2,0	4,4	4,0	0,1
06	Haugesund	100,0	30,4	2,5	5,7	35,2	15,8	0,1	0,4	1,8	2,6	5,1	0,4
11	Sokndal	100,0	25,5	4,7	1,4	25,9	26,5	0,3	0,1	8,8	1,8	4,7	0,3
12	Lund	100,0	26,9	0,9	1,7	24,0	26,8	-	0,1	15,9	2,1	1,6	-
14	Bjerkreim	100,0	5,9	1,1	0,8	25,8	27,8	0,1	0,1	34,6	0,4	3,2	0,2
19	Hå	100,0	13,9	0,7	4,2	28,9	27,8	0,1	0,5	19,8	1,7	2,3	0,2
20	Klepp	100,0	16,9	2,3	2,3	35,3	19,3	0,0	0,3	17,8	1,8	3,9	0,2
21	Time	100,0	19,8	2,0	2,8	30,8	19,4	0,1	0,4	17,9	2,5	4,2	0,1
22	Gjesdal	100,0	27,0	1,2	2,0	26,3	22,5	0,1	0,1	14,8	2,0	3,8	0,2
24	Sola	100,0	20,3	3,7	3,9	41,6	15,0	0,0	0,2	11,1	1,3	2,5	0,3
27	Randaberg	100,0	19,7	0,6	3,2	32,9	22,0	0,1	0,1	16,7	1,9	2,3	0,6
29	Forsand	100,0	10,5	0,7	2,9	32,5	30,5	-	0,2	17,3	2,0	3,4	-
30	Strand	100,0	21,3	3,8	2,1	26,7	27,3	0,4	0,1	8,2	3,8	6,0	0,4
33	Hjelmeland	100,0	8,7	3,5	1,7	21,8	28,5	-	0,1	32,1	1,1	2,4	0,1
34	Suldal	100,0	20,5	0,5	0,7	18,6	21,7	0,1	0,4	24,3	3,8	9,1	0,1
35	Sauda	100,0	39,7	3,4	1,1	20,2	15,6	0,4	0,5	6,7	5,8	6,4	0,1
41	Finnøy	100,0	5,5	0,4	2,5	21,7	34,5	-	0,1	27,3	1,5	6,4	0,1
42	Rennesøy	100,0	8,0	2,5	1,4	32,0	27,9	0,2	-	24,9	0,6	2,4	0,1
44	Kvitsøy	100,0	20,3	0,3	-	33,3	34,7	-	0,7	7,0	0,3	3,3	-
45	Bokn	100,0	14,5	0,3	0,6	30,2	22,8	0,3	-	28,7	1,5	0,9	0,3
46	Tysvær	100,0	15,5	0,5	2,5	24,0	31,5	0,1	0,3	16,0	2,2	7,4	0,1
49	Karmøy	100,0	23,0	1,1	6,8	30,3	24,1	0,1	0,2	5,9	2,5	5,3	0,7
51	Utsira	100,0	8,2	-	4,1	41,1	8,9	-	-	27,4	1,4	7,5	1,4
54	Vindafjord	100,0	12,2	0,3	1,3	24,9	26,9	-	0,2	29,2	1,5	3,2	0,4
12 HORDALAND													
01	Bergen	100,0	28,6	2,2	4,7	39,6	10,3	0,6	1,6	1,6	4,5	6,3	0,0
11	Etne	100,0	23,4	0,9	1,5	25,0	22,7	0,5	0,4	17,8	1,8	6,0	0,1
14	Ølen	100,0	14,5	0,4	4,6	27,0	25,2	0,1	0,2	17,8	2,9	7,2	-
16	Sveio	100,0	16,5	0,3	4,3	25,4	33,1	0,1	0,5	13,2	1,6	4,8	0,2
19	Bømlo	100,0	12,3	0,9	1,6	35,4	36,1	0,2	0,5	3,6	1,8	7,2	0,4
21	Stord	100,0	23,5	3,2	3,2	33,4	18,6	0,3	0,9	4,7	5,7	6,4	0,1
22	Fitjar	100,0	14,8	1,1	2,8	33,1	28,5	-	0,4	13,0	1,5	4,5	0,3
23	Tysnes	100,0	23,0	0,6	1,0	24,6	24,6	0,1	0,6	17,7	1,1	6,6	0,1
24	Kvinnherad	100,0	20,4	1,5	1,5	26,5	16,8	0,1	1,2	23,9	2,5	5,5	0,1
27	Jondal	100,0	13,7	1,9	2,0	18,8	30,6	-	0,3	26,4	0,7	5,7	-
28	Odda	100,0	39,8	3,2	1,2	20,4	6,2	3,4	5,1	4,3	9,9	6,3	0,2
31	Ullensvang	100,0	19,0	0,7	1,5	27,8	9,4	0,1	0,3	30,2	2,2	8,8	0,2
32	Eidfjord	100,0	40,9	1,0	3,2	27,7	7,8	0,2	-	16,0	1,4	1,7	0,2
33	Ulvik	100,0	28,9	3,1	1,1	18,5	5,2	0,3	1,0	25,0	4,4	11,9	0,6
34	Granvin	100,0	20,5	0,2	0,4	17,5	6,6	-	0,2	48,1	0,8	5,6	0,2
35	Voss	100,0	37,9	2,1	1,0	18,3	11,8	0,1	0,7	18,9	3,1	6,3	0,0
38	Kvam	100,0	21,9	2,2	1,8	22,8	22,4	0,1	0,4	16,6	3,9	7,9	0,1
41	Fusa	100,0	15,9	3,5	1,0	20,1	23,1	-	0,2	26,4	1,1	8,7	-
42	Samnanger	100,0	38,8	2,1	2,0	20,7	21,8	0,3	0,4	9,1	1,9	2,7	0,3
43	Os	100,0	22,6	2,3	4,6	39,1	13,3	0,1	0,8	7,5	2,3	6,7	0,6
44	Austevoll	100,0	13,8	2,4	1,1	38,3	23,9	0,1	0,2	15,8	1,2	3,1	0,2
45	Sund	100,0	23,6	2,7	4,9	42,7	14,5	0,1	0,3	4,7	1,2	5,2	0,1
46	Fjell	100,0	22,2	3,3	3,9	31,8	22,8	0,1	0,3	8,1	2,8	4,6	0,1
47	Askøy	100,0	29,7	2,4	3,0	29,2	12,9	0,2	0,7	2,5	3,8	15,3	0,2
51	Vaksdal	100,0	45,7	3,0	1,2	14,1	18,9	0,8	0,6	7,2	4,2	4,1	0,1
52	Modalen	100,0	16,5	1,5	0,8	20,3	15,8	-	-	39,8	1,5	3,8	-

 1) Se note 1, side 58. 2) Se note 2, side 58.
 1) See note 1, page 58. 2) See note 2, page 58.

Tabell 7 (forts.). Godkjente stemmer etter parti/valgliste¹⁾. Prosent. Kommune *Valid votes by party/electoral list¹⁾. Per cent. Municipality*

Nr.	Fylke Kommune	I alt ²⁾	A	DNF	F	H	KrF	K	RV	Sp	SV	V	Upol. og andre lister
III. KOMMUNE (forts.)													
12 HORDALAND (forts.)													
53	Osterøy	100,0	24,3	7,0	2,7	20,9	15,9	0,0	0,7	19,2	3,1	6,2	0,1
56	Meland	100,0	19,3	4,7	2,0	23,2	24,8	0,1	0,5	16,9	3,1	5,4	0,1
59	Øygarden	100,0	20,0	1,4	1,5	27,0	36,8	0,1	0,5	1,9	1,4	8,7	0,9
60	Radøy	100,0	29,0	4,5	1,7	20,6	17,1	0,1	0,4	19,8	2,0	4,8	0,1
63	Lindås	100,0	18,7	2,7	1,8	28,5	22,5	0,1	0,4	14,8	1,9	8,5	0,1
64	Austrheim	100,0	21,4	1,3	1,9	47,3	17,3	0,1	0,7	6,2	1,4	2,4	0,1
65	Fedje	100,0	26,2	29,1	1,0	18,8	20,5	-	0,2	2,4	1,0	0,5	0,2
66	Masfjorden	100,0	32,4	1,7	1,1	19,4	19,5	-	0,1	15,2	1,1	9,2	0,2
14	SOGN OG FJORDANE	100,0	26,6	3,2	0,8	20,9	15,1	.	0,9	20,3	3,8	8,3	0,2
01	Flora	100,0	21,9	1,8	0,7	24,3	12,5	.	1,1	7,8	15,9	13,8	-
11	Gulen	100,0	33,6	5,8	0,7	24,5	15,7	.	0,4	15,6	1,3	2,2	0,1
12	Solund	100,0	16,4	1,0	0,8	44,5	16,2	.	1,3	11,3	0,6	8,0	-
13	Hyllestad	100,0	22,6	1,8	0,4	18,3	29,9	.	1,4	13,1	1,1	11,3	-
16	Høyanger	100,0	47,1	1,6	1,3	14,8	9,5	.	1,5	10,3	9,2	4,5	0,3
17	Vik	100,0	25,6	1,0	0,3	19,6	9,3	.	0,4	37,4	2,1	3,8	0,5
18	Balestrand	100,0	19,1	1,8	1,1	22,4	16,6	.	1,1	24,7	2,7	10,0	0,4
19	Leikanger	100,0	34,9	2,8	1,3	18,1	11,2	.	0,3	16,5	3,9	10,9	0,1
20	Sogndal	100,0	22,6	1,5	0,9	19,2	10,0	.	0,4	13,5	4,2	27,7	0,2
21	Aurland	100,0	32,9	1,2	0,7	33,8	6,8	.	0,8	16,2	2,0	5,4	0,1
22	Lærdal	100,0	37,7	1,0	0,7	12,2	6,7	.	1,0	31,4	4,0	5,2	0,2
24	Årdal	100,0	69,6	5,0	0,4	10,1	3,6	.	1,5	2,8	4,7	2,2	0,1
26	Luster	100,0	39,4	0,8	0,6	10,7	17,0	.	0,1	25,3	2,0	4,1	0,2
28	Askvoll	100,0	14,8	0,6	1,4	14,1	13,8	.	0,7	47,1	1,0	6,1	0,3
29	Fjaler	100,0	31,0	2,0	0,8	15,7	13,0	.	1,0	26,1	4,4	5,8	0,1
30	Gaular	100,0	18,8	0,1	-	19,8	23,7	.	1,1	27,0	1,5	8,0	0,1
31	Jølster	100,0	15,4	2,1	0,4	20,0	25,4	.	0,4	30,5	2,3	3,4	0,1
32	Førde	100,0	21,5	3,7	0,6	28,7	18,0	.	1,9	14,7	3,2	7,7	0,0
33	Naustdal	100,0	16,4	1,1	0,4	28,5	18,4	.	1,1	24,8	3,1	6,1	0,1
38	Bremanger	100,0	30,2	1,7	0,4	20,8	13,9	.	0,7	17,5	2,6	12,1	0,2
39	Vågsøy	100,0	16,8	22,1	1,5	26,4	20,3	.	1,0	3,8	1,5	6,3	0,3
41	Selje	100,0	16,8	3,7	1,6	34,5	25,5	.	0,4	10,5	0,9	6,1	-
43	Eid	100,0	18,2	0,9	0,9	25,7	11,8	.	0,3	30,7	2,2	9,3	0,1
44	Hornindal	100,0	17,9	0,5	1,5	18,0	7,1	.	-	23,4	1,2	30,0	0,5
45	Gloppen	100,0	10,5	1,6	0,9	15,6	19,0	.	0,7	40,8	2,1	8,8	0,0
49	Stryn	100,0	15,4	0,2	1,0	25,1	20,0	.	0,9	32,2	0,8	3,8	0,5
15	MØRE OG ROMSDAL	100,0	25,9	1,7	1,2	22,4	19,0	.	0,8	12,8	3,3	9,7	3,3
02	Molde	100,0	28,5	3,8	1,2	25,2	18,4	.	1,5	7,9	5,6	7,5	0,4
03	Kristiansund ...	100,0	43,1	0,5	1,4	29,7	7,8	.	0,9	1,7	3,6	11,2	0,2
04	Ålesund	100,0	27,0	2,3	1,3	32,4	17,7	.	1,6	3,7	3,4	9,3	1,2
11	Vanylven	100,0	17,2	0,4	0,7	22,0	20,4	.	0,4	25,3	1,6	10,2	1,7
14	Sande	100,0	11,9	0,5	0,8	17,0	36,5	.	0,3	10,2	1,1	13,7	8,0
15	Herøy	100,0	17,4	0,6	0,7	28,0	28,7	.	0,5	7,7	1,4	14,4	0,6
16	Ulstein	100,0	15,3	1,5	0,4	24,5	29,9	.	0,3	11,3	2,6	13,9	0,4
17	Hareid	100,0	10,1	1,2	0,3	19,0	18,0	.	0,5	6,8	3,6	40,1	0,2
19	Volda	100,0	14,9	1,1	0,6	19,0	24,4	.	0,9	16,4	3,6	14,1	4,9
20	Ørsta	100,0	18,5	1,4	0,8	16,1	21,6	.	0,5	21,8	3,9	13,8	1,6
23	Ørskog	100,0	14,8	0,6	11,2	18,9	14,8	.	0,9	20,3	1,1	9,2	8,1
24	Norddal	100,0	8,6	0,9	0,5	10,5	16,7	.	1,1	47,4	2,0	10,7	1,6
25	Stranda	100,0	18,7	3,7	0,6	16,3	25,3	.	0,4	13,8	1,2	6,7	13,3
26	Stordal	100,0	16,8	-	0,7	36,5	15,6	.	0,5	19,7	0,9	7,4	1,8
28	Sykkylven	100,0	16,9	0,2	0,6	17,6	20,3	.	0,5	14,0	1,3	5,9	22,5
29	Skodje	100,0	15,8	0,5	0,9	21,1	23,3	.	0,2	19,3	1,9	12,7	4,3
31	Sula	100,0	14,5	0,5	1,5	20,9	23,7	.	0,6	2,8	1,4	7,4	26,7
32	Giske	100,0	15,1	0,5	1,5	26,6	38,1	.	0,3	9,4	1,5	6,6	0,3

1) Se note 1, side 58. 2) Se note 2, side 58.

1) See note 1, page 58. 2) See note 2, page 58.

Tabell 7 (forts.). Godkjente stemmer etter parti/valgliste¹⁾. Prosent. Kommune Valid votes by party/electoral list¹⁾. Per cent. Municipality

Nr.	Fylke Kommune	I alt ²⁾	A	DNF	F	H	KrF	K	RV	Sp	SV	V	Upol. og andre lister
III. KOMMUNE (forts.)													
15	MØRE OG ROMSDAL (forts.)												
34	Haram	100,0	17,8	1,7	0,7	23,4	26,2	.	0,5	16,3	3,7	8,6	1,2
35	Vestnes	100,0	20,0	1,3	2,0	16,6	17,7	.	0,5	17,1	3,5	7,1	14,2
39	Rauma	100,0	29,6	1,5	1,5	21,3	19,7	.	0,4	15,1	2,4	7,9	0,6
43	Nesset	100,0	35,3	1,0	2,2	14,9	18,6	.	0,2	16,1	1,4	9,9	0,5
45	Midsund	100,0	19,4	0,9	1,4	20,1	17,5	.	0,3	17,4	14,4	7,3	1,4
46	Sandøy	100,0	12,7	3,3	1,4	40,3	17,5	.	0,9	8,6	2,2	4,7	8,4
47	Aukra	100,0	19,1	2,3	2,5	21,0	26,8	.	0,5	15,3	2,6	9,0	1,0
48	Fræna	100,0	24,2	5,3	1,4	16,7	18,9	.	0,3	23,5	2,8	5,2	1,8
51	Eide	100,0	33,9	4,4	1,8	19,6	12,5	.	0,2	18,1	2,9	5,7	0,9
54	Averøy	100,0	31,8	1,4	1,4	15,9	15,6	.	0,6	16,6	1,8	12,8	2,0
56	Frei	100,0	36,4	0,8	2,5	23,4	14,7	.	0,7	8,8	1,8	10,5	0,5
57	Gjemnes	100,0	25,4	2,5	1,0	13,0	20,9	.	0,5	28,6	1,4	5,2	1,4
60	Tingvoll	100,0	34,5	0,8	0,8	14,3	16,5	.	0,4	20,6	3,6	8,1	0,4
63	Sunnadal	100,0	46,1	1,5	1,1	13,3	8,9	.	1,2	14,2	6,5	6,9	0,3
66	Surnadal	100,0	41,7	0,4	1,6	11,9	11,0	.	0,1	26,6	1,3	5,0	0,3
67	Rindal	100,0	31,4	0,3	0,4	9,4	14,1	.	0,3	40,7	1,5	1,9	-
69	Aure	100,0	32,2	0,1	0,4	12,8	18,8	.	0,1	14,2	1,3	8,8	11,4
71	Halsa	100,0	37,8	0,3	1,2	19,5	9,7	.	0,6	23,7	1,5	4,4	1,2
72	Tustna	100,0	31,8	0,2	0,5	10,9	12,7	.	0,2	29,5	2,1	10,6	1,5
73	Smøla	100,0	23,7	1,0	0,7	17,2	11,6	.	0,1	15,1	19,1	10,7	0,8
16	SØR-TRØNDELAG ..	100,0	39,0	1,3	1,4	25,8	8,4	0,6	1,3	11,4	5,1	5,5	0,2
01	Trondheim	100,0	39,5	1,1	1,8	32,6	6,4	0,8	1,9	4,4	6,3	5,0	0,3
12	Hemne	100,0	39,3	0,6	1,2	17,7	10,2	0,1	0,1	20,2	6,3	4,0	0,1
13	Snillfjord	100,0	30,2	0,7	0,3	13,8	17,9	0,1	0,3	28,3	1,9	6,4	-
17	Hitra	100,0	34,6	0,1	0,9	27,9	13,0	0,3	0,5	13,6	5,5	3,6	0,1
20	Frøya	100,0	34,8	0,3	0,4	17,4	14,0	0,2	0,2	14,7	2,9	14,7	0,5
21	Ørland	100,0	24,6	2,7	1,7	26,8	11,7	0,0	1,4	23,0	3,0	4,9	0,0
22	Agdenes	100,0	21,0	0,3	1,5	15,0	15,0	-	-	43,8	1,5	1,7	0,2
24	Rissa	100,0	32,0	2,0	0,8	16,6	15,0	0,3	0,8	25,5	2,1	4,9	0,0
27	Bjugn	100,0	31,6	0,5	1,2	18,8	9,5	0,2	0,7	30,6	1,6	5,2	0,1
30	Åfjord	100,0	21,4	1,4	0,7	20,8	20,2	0,1	0,2	28,1	1,2	5,9	0,1
32	Roan	100,0	22,4	6,0	2,1	24,8	16,1	0,6	0,2	21,9	1,1	4,7	-
33	Osen	100,0	30,6	0,5	0,6	18,1	14,9	0,5	0,3	23,1	1,9	9,4	0,2
34	Oppdal	100,0	32,7	1,6	0,4	22,4	12,6	0,1	0,3	22,6	1,5	5,1	0,7
35	Rennebu	100,0	32,4	4,9	0,7	11,1	17,2	0,2	0,3	24,7	1,0	7,5	0,1
36	Meldal	100,0	52,3	2,7	0,3	9,7	8,3	0,1	0,1	18,6	2,9	4,8	0,1
38	Orkdal	100,0	40,7	0,7	0,6	15,4	11,2	0,8	0,4	17,5	3,5	8,9	0,1
40	Røros	100,0	50,4	1,7	0,6	18,4	3,9	1,5	2,3	10,6	4,8	5,7	0,1
44	Holtålen	100,0	63,2	0,4	1,4	6,0	8,0	0,4	0,7	10,6	6,9	2,2	0,1
48	Midtre Gauldal ..	100,0	39,0	0,5	0,5	11,5	12,6	0,1	0,3	24,6	3,0	7,7	0,1
53	Melhus	100,0	38,3	1,1	1,1	16,7	11,2	0,4	0,4	22,5	2,9	5,2	0,1
57	Skaun	100,0	35,9	4,7	0,8	15,1	9,1	0,1	0,2	23,6	4,8	5,6	0,0
62	Klæbu	100,0	36,5	2,8	1,0	26,8	7,8	0,1	1,0	11,2	7,2	5,2	0,5
63	Malvik	100,0	50,9	0,6	1,0	21,6	4,7	0,4	0,7	8,2	5,9	5,8	0,1
64	Selbu	100,0	38,9	2,1	0,6	15,2	6,7	1,6	0,4	20,6	7,7	6,1	0,1
65	Tydal	100,0	50,7	0,6	0,2	13,0	2,9	0,4	0,4	15,3	4,5	11,5	0,4
17	NORD-TRØNDELAG ..	100,0	40,1	2,1	1,2	13,6	6,9	0,8	0,7	21,4	3,6	9,4	0,1
02	Steinkjer	100,0	39,3	1,4	1,1	14,6	3,9	0,3	1,0	24,2	3,8	10,3	0,1
03	Namsos	100,0	45,7	1,4	0,7	21,2	8,0	3,3	0,6	8,2	3,5	7,3	0,1
11	Meråker	100,0	51,2	2,4	0,8	6,8	2,9	0,9	0,1	8,9	7,4	18,4	0,2
14	Stjørdal	100,0	39,8	5,4	1,3	15,3	8,2	0,2	0,8	17,9	3,5	7,5	0,0
17	Frosta	100,0	32,1	2,9	6,4	13,5	12,5	0,2	0,1	24,4	1,3	6,3	0,2

1) Se note 1, side 58. 2) Se note 2, side 58.

1) See note 1, page 58. 2) See note 2, page 58.

Tabell 7 (forts.). Godkjente stemmer etter parti/valgliste¹⁾. Prosent. Kommune Valid votes by party/electoral list¹⁾. Per cent. Municipality

Nr.	Fylke Kommune	I alt ²⁾	A	DNF	F	H	KrF	K	RV	Sp	SV	V	Upol. og andre lister
III. KOMMUNE (forts.)													
17	NORD-TRØNDELAGE (forts.)												
18	Leksvik	100,0	29,9	0,1	1,7	13,7	13,1	0,1	0,5	33,0	0,8	7,1	0,1
19	Levanger	100,0	35,6	2,1	1,5	14,7	10,0	0,7	1,0	19,3	4,5	10,5	0,1
21	Verdal	100,0	45,0	3,3	1,6	11,1	4,1	2,3	1,1	18,9	4,0	8,2	0,2
23	Mosvik	100,0	32,4	0,2	0,4	8,6	19,6	-	0,2	30,9	1,2	6,5	-
24	Verran	100,0	53,4	2,0	0,6	8,1	5,3	0,6	0,7	18,5	3,6	6,9	0,3
25	Namdalseid	100,0	34,2	0,4	1,4	10,6	7,9	0,2	0,3	29,1	2,6	13,3	-
29	Inderøy	100,0	42,0	0,4	0,6	6,7	5,8	0,1	0,5	30,2	3,2	10,3	0,2
36	Snåsa	100,0	36,9	0,3	-	8,0	1,0	0,3	0,5	38,1	2,7	12,2	-
38	Lierne	100,0	36,3	5,1	0,1	11,2	9,5	0,2	0,1	22,5	1,4	13,2	0,2
39	Røyrvik	100,0	41,8	1,0	0,3	10,3	14,8	0,5	0,5	12,5	5,8	12,5	0,3
40	Namsskogan	100,0	54,7	2,6	1,3	10,2	8,9	0,3	0,7	15,8	1,9	3,2	0,4
42	Grong	100,0	42,6	0,5	0,5	12,5	2,1	0,7	0,2	28,5	2,7	9,7	-
43	Høylandet	100,0	40,0	0,4	0,1	7,0	4,6	0,1	0,1	30,7	0,8	16,1	-
44	Overhalla	100,0	32,4	1,8	0,6	15,0	4,0	0,3	0,6	34,1	2,5	8,7	0,1
48	Fosnes	100,0	30,8	0,5	0,3	11,5	10,0	-	3,0	29,6	4,3	9,5	0,5
49	Flatanger	100,0	29,0	0,3	7,2	17,4	13,1	0,3	-	22,0	0,8	9,3	0,8
50	Vikna	100,0	34,3	0,4	0,9	19,4	6,2	0,1	0,6	18,6	5,8	13,8	0,1
51	Nærøy	100,0	39,9	0,7	0,6	12,5	9,8	0,5	0,2	22,9	5,0	7,8	0,1
55	Leka	100,0	44,3	0,2	0,4	8,6	3,3	-	0,9	30,3	4,6	6,8	0,7
18	NORDLAND	100,0	38,8	0,5	1,5	25,4	10,0	1,0	1,2	9,6	5,6	5,7	0,8
04	Bodø	100,0	32,7	0,6	2,3	36,2	9,7	0,6	1,2	4,8	5,6	6,2	0,1
05	Narvik	100,0	41,3	1,3	1,3	28,9	5,6	3,6	0,9	5,2	5,5	5,8	0,5
11	Bindal	100,0	42,3	0,2	0,6	11,8	12,1	0,8	0,5	18,8	10,3	2,2	0,5
12	Sømna	100,0	34,0	0,1	0,8	16,4	7,8	0,2	0,3	35,6	4,0	0,6	0,2
13	Brønnøy	100,0	36,7	0,3	1,4	27,5	10,2	0,5	1,2	9,7	8,7	3,5	0,2
15	Vega	100,0	42,5	0,3	0,3	14,1	9,6	0,6	1,0	20,0	6,0	5,4	-
16	Vevelstad	100,0	50,5	0,5	1,5	18,4	8,5	-	0,2	13,1	5,1	2,2	-
18	Herøy	100,0	55,3	0,2	1,1	18,9	12,1	0,2	-	6,3	1,4	4,4	-
20	Alstahaug	100,0	36,3	0,0	1,0	28,5	8,2	0,0	2,6	11,3	3,3	6,6	2,2
22	Leirfjord	100,0	36,1	0,9	1,3	13,9	8,9	0,4	0,6	29,6	3,2	3,5	1,6
24	Vefsn	100,0	47,9	0,4	0,9	20,9	7,2	0,4	1,7	10,2	3,9	6,2	0,4
25	Grane	100,0	54,2	0,1	0,7	10,5	6,0	2,0	1,1	20,7	2,8	1,5	0,4
26	Hattfjelldal	100,0	48,5	0,2	0,1	5,3	6,7	1,1	0,4	24,5	6,8	6,0	0,4
27	Dønna	100,0	32,9	0,7	1,2	25,3	11,0	0,7	1,3	16,2	8,7	1,7	0,2
28	Nesna	100,0	37,6	0,4	0,8	20,0	9,2	0,4	2,6	14,8	7,4	6,5	0,6
32	Hemnes	100,0	45,2	0,9	1,0	21,2	8,3	0,5	0,8	12,1	6,0	3,3	0,9
33	Rana	100,0	49,1	0,3	1,3	19,1	5,2	2,0	2,5	5,2	11,0	3,3	0,9
34	Lurøy	100,0	27,8	0,5	0,9	34,7	18,3	0,1	0,9	11,1	3,1	2,3	0,3
35	Træna	100,0	26,0	-	0,7	17,6	31,9	-	0,4	18,7	1,5	3,3	-
36	Rødøy	100,0	13,2	0,2	1,2	29,2	29,0	0,2	0,3	19,3	2,2	4,9	0,3
37	Meløy	100,0	37,0	0,1	0,9	28,9	16,5	0,9	0,4	5,1	5,2	4,0	1,0
38	Gildeskål	100,0	39,2	0,4	1,9	26,3	12,9	0,2	0,4	10,0	2,9	5,3	0,4
39	Beiarn	100,0	48,0	0,1	0,9	17,1	7,8	1,0	0,3	19,1	2,9	2,3	0,4
40	Saltødal	100,0	41,2	0,4	0,9	22,6	8,2	2,1	0,8	10,0	6,8	6,2	0,6
41	Fauske	100,0	53,8	0,5	1,1	20,0	2,9	1,2	1,8	4,6	5,1	8,8	0,1
42	Skjerstad	100,0	32,7	0,1	0,9	18,9	16,4	0,7	0,4	22,1	3,0	3,7	1,1
45	Sørfold	100,0	51,4	0,1	1,0	15,0	9,5	0,3	0,8	15,9	3,8	2,0	0,1
48	Steigen	100,0	23,4	0,2	0,7	15,9	11,6	0,5	0,6	36,9	4,9	4,8	0,4
49	Hamarøy	100,0	28,3	0,4	0,7	26,3	13,5	0,7	0,4	12,4	4,2	4,1	9,0
50	Tysfjord	100,0	37,9	0,8	1,1	14,4	18,2	1,1	0,8	6,5	8,7	6,3	4,2
51	Lødingen	100,0	35,0	0,4	0,6	38,5	5,0	0,2	0,2	9,7	4,7	5,5	0,1
52	Tjeldsund	100,0	31,9	0,3	2,1	32,0	19,6	0,1	0,5	6,8	3,7	2,7	0,4
53	Evenes	100,0	36,6	0,8	1,5	21,2	11,9	3,2	0,3	15,3	2,5	5,3	1,4
54	Ballangen	100,0	41,7	0,5	1,7	20,6	12,0	2,1	0,2	14,0	2,3	3,7	1,2
56	Røst	100,0	43,7	-	2,5	16,3	9,6	0,3	0,6	11,5	2,3	12,4	0,8

1) Se note 1, side 58. 2) Se note 2, side 58.

1) See note 1, page 58. 2) See note 2, page 58.

Tabell 7 (forts.). Godkjente stemmer etter parti/valgliste¹⁾. Prosent. Kommune Valid votes by party/electoral list¹⁾. Per cent. Municipality

Nr.	Fylke Kommune	I alt ²⁾	A	DNF	F	H	KrF	K	RV	Sp	SV	V	Upol. og andre lister
III. KOMMUNE (forts.)													
18	NORDLAND (forts.)												
57	Værøy	100,0	48,8	2,3	0,5	22,8	14,7	-	0,9	6,3	0,7	2,3	0,9
59	Flakstad	100,0	34,7	0,1	2,3	19,6	16,6	0,1	0,3	19,7	3,7	2,3	0,6
60	Vestvågøy	100,0	35,5	0,3	3,8	21,7	16,5	0,3	1,2	13,3	3,6	2,8	1,1
65	Vågan	100,0	33,7	0,4	2,0	34,5	7,2	0,5	3,2	6,9	4,7	6,3	0,5
66	Hadsel	100,0	34,1	0,4	1,4	20,9	20,4	0,5	1,4	7,5	6,1	6,9	0,3
67	Bø	100,0	24,5	0,5	1,2	22,3	11,1	1,0	0,8	4,3	3,9	29,7	0,7
68	Øksnes	100,0	22,4	0,5	1,2	33,9	18,8	0,1	0,8	7,6	5,2	6,5	3,1
70	Sortland	100,0	33,5	0,5	1,3	31,1	9,1	0,6	0,7	7,8	7,6	7,6	0,3
71	Andøy	100,0	32,0	0,6	1,3	33,2	8,7	0,1	0,3	9,5	3,4	9,0	2,0
74	Moskenes	100,0	61,2	0,6	1,7	14,3	11,7	0,1	0,6	4,3	3,5	1,9	-
19	TROMS	100,0	37,8	0,7	1,5	27,8	9,7	0,7	2,0	8,6	5,4	5,7	.
01	Harstad	100,0	33,5	0,5	2,3	40,3	7,7	0,3	2,1	5,2	3,6	4,6	.
02	Tromsø	100,0	30,9	1,5	2,3	33,1	8,0	1,0	4,2	4,9	7,3	6,9	.
11	Kvæfjord	100,0	35,2	0,6	0,5	24,5	5,8	0,5	1,5	13,8	4,6	13,0	.
13	Skånland	100,0	46,2	0,4	1,2	23,7	11,3	0,5	0,5	4,8	4,2	7,2	.
15	Bjarkøy	100,0	36,0	0,2	0,9	24,2	15,6	0,2	-	18,0	1,9	3,0	.
17	Ibestad	100,0	33,0	0,1	1,1	19,7	11,2	0,4	0,2	11,1	3,8	19,3	.
19	Gratangen	100,0	47,6	0,2	1,1	20,3	8,2	0,2	0,4	15,2	3,8	2,9	.
20	Lavangen	100,0	49,1	0,7	0,1	35,9	4,9	-	0,5	4,2	1,8	2,8	.
22	Bardu	100,0	40,3	0,6	0,8	25,9	5,0	0,2	0,4	21,3	3,1	2,5	.
23	Salangen	100,0	47,7	0,1	0,3	19,7	8,9	0,1	1,4	14,0	5,1	2,6	.
24	Målselv	100,0	33,7	0,2	0,9	32,8	6,2	0,0	1,2	14,0	4,6	6,4	.
25	Sørreisa	100,0	54,4	0,2	1,4	20,7	11,9	0,1	0,4	6,5	2,7	1,7	.
26	Dyrøy	100,0	34,4	0,2	1,3	20,2	11,7	0,4	1,1	24,2	3,7	2,8	.
27	Tranøy	100,0	56,1	0,4	0,3	13,9	11,7	1,6	0,7	10,0	4,3	1,2	.
28	Torsken	100,0	47,5	0,1	0,3	20,4	13,4	0,5	0,9	13,7	2,6	0,7	.
29	Berg	100,0	51,1	0,3	1,0	18,3	11,5	0,6	2,9	4,2	5,5	4,7	.
31	Lenvik	100,0	41,4	0,5	1,4	23,2	14,8	1,3	0,8	7,0	4,8	4,8	.
33	Balsfjord	100,0	42,1	0,3	1,0	19,0	10,6	1,3	0,5	15,4	4,0	5,8	.
36	Karlsøy	100,0	51,2	0,2	0,4	14,9	5,2	0,2	1,3	20,0	2,0	4,6	.
38	Lyngen	100,0	46,4	0,7	0,9	16,6	13,5	0,7	0,8	6,7	10,2	3,4	.
39	Storfjord	100,0	49,5	0,5	0,7	14,2	10,8	2,6	0,2	6,3	13,0	2,1	.
40	Kåfjord	100,0	39,5	0,7	1,0	13,2	22,5	1,2	1,8	10,3	8,7	1,1	.
41	Skjervøy	100,0	33,2	0,3	0,5	18,7	16,0	0,2	0,5	9,9	6,4	14,3	.
42	Nordreisa	100,0	47,1	0,3	0,7	18,7	11,4	0,9	0,5	11,1	6,1	3,3	.
43	Kvænangen	100,0	40,9	0,4	1,1	21,3	22,3	0,1	2,2	4,4	4,4	2,9	.
20	FINNMARK	100,0	45,3	0,5	0,8	22,2	7,5	3,0	.	5,5	7,2	4,4	3,5
01	Hammerfest	100,0	50,2	1,6	0,4	24,9	6,2	4,9	.	2,0	7,4	1,2	1,2
02	Vardø	100,0	48,7	0,2	0,6	18,1	3,2	4,2	.	0,9	8,9	14,8	0,5
03	Vadsø	100,0	44,0	0,6	1,0	26,4	7,7	4,0	.	3,0	8,4	3,6	1,2
11	Kautokeino	100,0	21,9	0,3	0,8	18,4	11,4	0,8	.	8,0	1,0	7,2	30,1
12	Alta	100,0	34,3	0,1	1,2	19,2	12,3	6,5	.	6,1	6,9	12,4	0,9
14	Loppa	100,0	53,7	0,5	0,5	12,5	10,1	0,5	.	9,1	10,6	1,4	1,0
15	Hasvik	100,0	66,5	0,7	1,6	19,5	5,8	0,2	.	2,1	2,5	1,1	-
16	Sørøysund	100,0	58,1	0,1	1,0	17,1	6,6	2,9	.	6,8	5,4	1,8	0,2
17	Kvalsund	100,0	53,5	0,4	0,3	12,0	6,8	-	.	13,7	3,0	9,7	0,6
18	Måsøy	100,0	46,3	-	0,4	16,9	6,3	0,3	.	17,5	10,3	1,5	0,3
19	Nordkapp	100,0	48,9	0,1	0,2	25,3	6,9	0,9	.	5,4	11,5	0,4	0,5
20	Porsanger	100,0	49,4	0,3	0,5	27,7	8,5	0,7	.	5,3	3,9	1,0	2,6
21	Karasjok	100,0	37,2	0,2	0,2	13,5	7,4	0,2	.	6,8	2,3	1,4	31,0

 1) Se note 1, side 58. 2) Se note 2, side 58.
 1) See note 1, page 58. 2) See note 2, page 58.

Tabell 7 (forts.). Godkjente stemmer etter parti/valgliste¹⁾. Prosent. Kommune *Valid votes by party/electoral list¹⁾. Per cent. Municipality*

Nr.	Fylke Kommune	I alt ²⁾	A	DNF	F	H	KrF	K	RV	Sp	SV	V	Uop. og andre lister
III. KOMMUNE (forts.)													
20	FINNMARK (forts.)												
22	Lebesby	100,0	55,2	0,4	1,0	20,2	8,3	0,7	.	6,0	6,5	0,7	1,0
23	Gamvik	100,0	62,4	0,8	2,2	12,5	7,7	1,2	.	4,0	6,9	1,5	0,8
24	Berlevåg	100,0	43,9	5,9	0,7	19,0	6,2	10,2	.	2,1	10,3	1,0	0,6
25	Tana	100,0	38,9	0,3	0,9	21,3	8,9	1,1	.	14,0	3,9	3,5	7,2
27	Nesseby	100,0	46,6	0,3	0,3	21,4	3,3	1,1	.	11,1	3,9	1,3	10,8
28	Båtsfjord	100,0	55,7	0,6	1,4	24,2	4,7	4,5	.	0,4	7,3	1,1	0,3
30	Sør-Varanger ...	100,0	43,7	0,3	0,6	30,7	4,9	2,1	.	4,3	10,1	2,3	0,9

1) Se note 1, side 58. 2) Se note 2, side 58.

1) See note 1, page 58. 2) See note 2, page 58.

Tabell 8. Personer med stemmerett, avgitte, forkastede og godkjente stemmer, og valgdeltaking i prosent. Kommunetyper i ulike landsdeler

Landsdel og kommunetype ¹⁾	Personer med stemmerett <i>Persons entitled to vote</i>			Avgitte stemmer <i>Votes cast</i>	Prosent forkastede stemmer <i>Percentage rejected votes</i>	Godkjente stemmer <i>Valid votes</i>	Valg- deltaking i prosent <i>Percentage poll</i>
	I alt <i>Total</i>	Menn <i>Males</i>	Kvinner <i>Females</i>				
I. HELE LANDET							
Medregnet Oslo ²⁾	2 950 031	1 444 352	1 505 679	2 096 315	0,2	2 093 030	71,1
Ikke medregnet Oslo .	2 588 825	1 282 345	1 306 480	1 812 793	0,2	1 809 957	70,0
1 Landbrukskommuner ...	163 835	83 723	80 112	115 334	0,1	115 169	70,4
2 Mindre sentrale, blandede landbruks- og industrikommuner .	263 673	133 840	129 833	183 068	0,2	182 741	69,4
3 Sentrale, blandede landbruks- og indu- strikommuner	139 018	70 194	68 824	101 117	0,2	100 945	72,7
4 Fiskerikommuner	88 085	45 645	42 440	57 245	0,2	57 113	65,0
5 Mindre sentrale industrikommuner	144 372	73 045	71 327	97 101	0,1	97 026	67,3
6 Sentrale industri- kommuner	393 043	194 451	198 592	283 079	0,2	282 586	72,0
7 Særlig sentrale, blandede tjeneste- yttings- og industri- kommuner							
Medregnet Oslo ²⁾ ..	1 051 664	496 879	554 785	777 108	0,1	775 960	73,9
Ikke medregnet Oslo	690 458	334 872	355 586	493 586	0,1	492 887	71,5
8 Øvrige blandede tjenesteyttings- og industrikommuner .	554 526	269 922	284 604	377 804	0,2	377 195	68,1
9 Andre kommuner	151 815	76 653	75 162	104 459	0,2	104 295	68,8
II. LANDSDEL							
ØSTLANDET							
Medregnet Oslo ²⁾	1 473 043	710 103	762 940	1 098 760	0,2	1 096 940	74,6
Ikke medregnet Oslo .	1 111 837	548 096	563 741	815 238	0,2	813 867	73,3
1 Landbrukskommuner ...	60 178	30 658	29 520	43 653	0,1	43 607	72,5
2 Mindre sentrale, blandede landbruks- og industrikommuner .	83 094	42 171	40 923	60 448	0,2	60 334	72,7
3 Sentrale, blandede landbruks- og indu- strikommuner	95 916	48 487	47 429	70 281	0,2	70 122	73,3
4 Fiskerikommuner	1 954	987	967	1 361	-	1 361	69,7
5 Mindre sentrale industrikommuner	27 120	13 352	13 768	18 951	0,1	18 926	69,9
6 Sentrale industri- kommuner	297 234	146 676	150 558	217 380	0,2	216 993	73,1
7 Særlig sentrale, blandede tjeneste- yttings- og industri- kommuner							
Medregnet Oslo ²⁾ ..	653 613	305 499	348 114	504 423	0,2	503 646	77,2
Ikke medregnet Oslo	292 407	143 492	148 915	220 901	0,1	220 573	75,5
8 Øvrige blandede tjenesteyttings- og industrikommuner	230 541	110 650	119 891	165 676	0,2	165 375	71,9
9 Andre kommuner	23 393	11 623	11 770	16 587	0,1	16 576	70,9

1) Se side 12, pkt. 3.8. 2) Alle oppgaver gjelder kommunestyrevalget, da det ikke blir holdt fylkestingsvalg i Oslo.

Persons entitled to vote, votes cast, rejected and valid votes, and percentage poll. Types of municipality by region

Manntallsoppgaver (felles for begge valg)							Tallet på kommuner Number of municipalities	Region and type of municipality ¹⁾
Data from voting registers (common to both elections)								
Personer som stemte Persons who voted		Prosent som stemte på	Deltaking i prosent ved ett eller begge valg Percentage poll at both elections combined			Number of municipalities		
I alt Total	Prosent kvinner Percentage females	forhånd Percentage voting in advance	Begge kjønn Both sexes	Menn Males	Kvinner Females			
I. THE WHOLE COUNTRY								
2 167 795	50,4	7,2	73,5	74,5	72,5	454	Including Oslo ²⁾	
1 884 273	49,7	6,9	72,8	74,0	71,6	453	Not including Oslo	
121 740	47,6	7,6	74,3	76,1	72,4	90	1 Agricultural municipalities	
192 258	48,1	6,5	72,9	74,6	71,2	82	2 Less central, mixed agricultural and manufacturing municipalities	
105 047	48,7	5,1	75,6	76,7	74,4	30	3 Central, mixed agricultural and manufacturing municipalities	
60 932	47,2	9,1	69,2	70,5	67,7	44	4 Fishing municipalities	
101 411	48,1	7,5	70,2	72,1	68,3	31	5 Less central manufacturing municipalities	
293 419	50,0	5,5	74,7	75,4	73,9	41	6 Central manufacturing municipalities	
792 130	52,5	7,9	75,3	75,7	75,0	34	7 Highly central, mixed service and manufacturing municipalities	
508 608	51,0	7,1	73,7	74,4	72,9	33	Including Oslo ²⁾	
392 323	50,4	7,5	70,7	72,1	69,5	57	Not including Oslo	
108 535	48,1	7,1	71,5	73,6	69,4	45	Oslo	
8 Other mixed service and manufacturing municipalities								
9 Other municipalities								
II. REGION								
ØSTLANDET								
1 129 007	51,4	6,8	76,6	77,2	76,1	157	Including Oslo ²⁾	
845 485	50,2	5,9	76,0	76,8	75,3	156	Not including Oslo	
46 158	47,9	6,3	76,7	78,4	74,9	28	1 Agricultural municipalities	
63 467	48,6	4,6	76,4	77,3	75,4	23	2 Less central, mixed agricultural and manufacturing municipalities	
72 900	48,7	4,9	76,0	77,1	74,9	21	3 Central, mixed agricultural and manufacturing municipalities	
1 455	49,6	5,0	74,5	74,4	74,6	1	4 Fishing municipalities	
19 709	50,1	6,9	72,7	73,7	71,7	4	5 Less central manufacturing municipalities	
225 420	50,2	5,3	75,8	76,5	75,2	30	6 Central manufacturing municipalities	
510 833	53,1	8,1	78,2	78,5	77,9	23	7 Highly central, mixed service and manufacturing municipalities	
227 311	50,6	6,5	77,7	78,3	77,2	22	Including Oslo ²⁾	
171 769	51,6	6,6	74,5	75,2	73,9	19	Not including Oslo	
17 296	49,0	5,8	73,9	75,9	72,0	8	Oslo	
8 Other mixed service and manufacturing municipalities								
9 Other municipalities								

1) See page 15, p. 3.8. 2) All data refer to the municipal council election, as county council election was not held in Oslo.

Tabell 8 (forts.). Personer med stemmerett, avgitte, forkastede og godkjente stemmer, og valgdeltaking i prosent. Kommunetyper i ulike landsdeler

Landsdel og kommunetype ¹⁾	Personer med stemmerett			Avgitte stemmer	Prosent forkastede stemmer	Godkjente stemmer	Valgdeltaking i prosent
	I alt	Menn	Kvinner				
II. LANDSDEL (forts.)							
SØRLANDET	157 255	78 946	78 309	111 390	0,2	111 206	70,8
1 Landbrukskommuner	8 970	4 573	4 397	6 953	0,1	6 945	77,5
2 Mindre sentrale, blandede landbruks- og industrikommuner	12 349	6 173	6 176	8 678	0,2	8 660	70,3
3 Sentrale, blandede landbruks- og industrikommuner	5 296	2 708	2 588	3 882	0,1	3 878	73,3
5 Mindre sentrale industrikommuner	4 947	2 426	2 521	3 537	0,1	3 535	71,5
6 Sentrale industrikommuner	24 604	12 248	12 356	17 910	0,3	17 860	72,8
7 Særlig sentrale, blandede tjenesteytings- og industrikommuner	47 566	24 704	22 862	32 979	0,2	32 905	69,3
8 Øvrige blandede tjenesteytings- og industrikommuner ..	48 406	23 531	24 875	33 683	0,1	33 658	69,6
9 Andre kommuner	5 117	2 583	2 534	3 768	0,1	3 765	73,6
VESTLANDET	726 040	357 429	368 611	495 307	0,1	494 822	68,2
1 Landbrukskommuner	48 229	24 565	23 664	33 111	0,1	33 089	68,7
2 Mindre sentrale, blandede landbruks- og industrikommuner	99 463	50 626	48 837	67 924	0,1	67 841	68,3
3 Sentrale, blandede landbruks- og industrikommuner	23 479	11 857	11 622	16 787	-	16 782	71,5
4 Fiskerikommuner	34 456	17 840	16 616	23 306	0,2	23 267	67,6
5 Mindre sentrale industrikommuner	78 515	39 868	38 647	53 826	0,1	53 797	68,6
6 Sentrale industrikommuner	71 205	35 527	35 678	47 789	0,1	47 733	67,1
7 Særlig sentrale, blandede tjenesteytings- og industrikommuner	245 075	116 365	128 710	167 105	0,1	166 919	68,2
8 Øvrige blandede tjenesteytings- og industrikommuner	97 975	47 162	50 813	66 603	0,1	66 556	68,0
9 Andre kommuner	27 643	13 619	14 024	18 856	0,1	18 838	68,2
TRØNDELAG	264 360	130 558	133 802	182 349	0,2	182 056	69,0
1 Landbrukskommuner	31 107	15 968	15 139	21 288	0,2	21 246	68,4
2 Mindre sentrale, blandede landbruks- og industrikommuner	44 278	22 290	21 988	30 279	0,3	30 197	68,4
3 Sentrale, blandede landbruks- og industrikommuner	14 327	7 142	7 185	10 167	-	10 163	71,0
4 Fiskerikommuner	4 559	2 361	2 198	3 131	0,2	3 125	68,7
5 Mindre sentrale industrikommuner	5 932	3 040	2 892	4 087	0,2	4 078	68,9
7 Særlig sentrale, blandede tjenesteytings- og industrikommuner	105 410	50 311	55 099	72 601	0,2	72 490	68,9
8 Øvrige blandede tjenesteytings- og industrikommuner ..	8 317	4 038	4 279	5 617	0,1	5 609	67,5
9 Andre kommuner	50 430	25 408	25 022	35 179	0,1	35 148	69,8
NORD-NORGE	329 333	167 316	162 017	208 509	0,2	208 006	63,3
1 Landbrukskommuner	15 351	7 959	7 392	10 329	0,5	10 282	67,3
2 Mindre sentrale, blandede landbruks- og industrikommuner	24 489	12 580	11 909	15 739	0,2	15 709	64,3
4 Fiskerikommuner	47 116	24 457	22 659	29 447	0,3	29 360	62,5
5 Mindre sentrale industrikommuner	27 858	14 359	13 499	16 700	0,1	16 690	59,9
8 Øvrige blandede tjenesteytings- og industrikommuner ..	169 287	84 541	84 746	106 225	0,2	105 997	62,7
9 Andre kommuner	45 232	23 420	21 812	30 069	0,3	29 968	66,5

1) Se note 1, side 68.

Persons entitled to vote, votes cast, rejected and valid votes and percentage poll. Types of municipality by region

Manntallsoppgaver (felles for begge valg)							Tallet på kommuner	Region and type of municipality ¹⁾
Personer som stemte		Prosent som stemte på forhånd	Deltaking i prosent ved ett eller begge valg			Tallet på kommuner		
I alt	Prosent kvinner		Begge kjønn	Menn	Kvinner			
II. REGION (cont.)								
115 290	50,3	8,1	73,3	72,6	74,0	34	SØRLANDET	
7 336	47,8	8,6	81,8	83,8	79,7	9	1 Agricultural municipalities	
							2 Less central, mixed agricultural and manufacturing municipalities	
9 010	49,3	8,2	73,0	74,0	71,9	4	3 Central, mixed agricultural and manufacturing municipalities	
4 069	47,7	6,2	76,8	78,6	75,0	2	5 Less central manufacturing municipalities	
3 658	50,1	7,8	73,9	75,3	72,7	1	6 Central manufacturing municipalities	
18 499	49,5	6,5	75,2	76,2	74,1	4	7 Highly central, mixed service and manufacturing municipalities	
34 115	51,4	7,9	71,7	67,1	76,7	2	8 Other mixed service and manufacturing municipalities	
34 658	51,0	9,2	71,6	72,2	71,0	9	9 Other municipalities	
3 945	48,5	8,0	77,1	78,6	75,5	3		
515 058	49,8	7,5	70,9	72,3	69,6	124	VESTLANDET	
34 690	47,7	8,3	71,9	73,9	69,9	24	1 Agricultural municipalities	
							2 Less central, mixed agricultural and manufacturing municipalities	
71 091	48,0	7,7	71,5	73,1	69,8	33	3 Central, mixed agricultural and manufacturing municipalities	
17 534	48,7	5,2	74,7	75,8	73,5	4	4 Fishing municipalities	
24 467	48,2	10,5	71,0	71,0	71,0	15	5 Less central manufacturing municipalities	
56 201	47,9	7,8	71,6	73,5	69,6	18	6 Central manufacturing municipalities	
49 500	49,2	5,8	69,5	70,7	68,3	7	7 Highly central, mixed service and manufacturing municipalities	
172 546	51,8	7,2	70,4	71,4	69,5	6	8 Other mixed service and manufacturing municipalities	
69 347	50,6	8,0	70,8	72,6	69,1	9	9 Other municipalities	
19 682	49,5	8,6	71,2	73,0	69,5	8		
189 046	49,2	7,3	71,5	73,5	69,6	49	TRØNDELAG	
22 439	47,4	8,0	72,1	73,9	70,3	18	1 Agricultural municipalities	
							2 Less central, mixed agricultural and manufacturing municipalities	
31 864	47,9	6,8	72,0	74,5	69,4	12	3 Central, mixed agricultural and manufacturing municipalities	
10 544	49,2	5,3	73,6	75,0	72,2	3	4 Fishing municipalities	
3 408	47,9	8,6	74,8	75,2	74,2	2	5 Less central manufacturing municipalities	
4 335	47,5	6,3	73,1	74,8	71,2	3	7 Highly central, mixed service and manufacturing municipalities	
74 636	51,1	8,1	70,8	72,5	69,2	3	8 Other mixed service and manufacturing municipalities	
5 875	50,3	7,2	70,6	72,3	69,1	1	9 Other municipalities	
35 945	47,8	6,3	71,3	73,8	68,7	7		
219 394	47,3	8,0	66,6	69,0	64,1	90	NORD-NORGE	
11 117	46,6	9,4	72,4	74,6	70,1	11	1 Agricultural municipalities	
							2 Less central, mixed agricultural and manufacturing municipalities	
16 826	46,4	6,5	68,7	71,6	65,6	10	4 Fishing municipalities	
31 602	46,2	8,2	67,1	69,6	64,4	26	5 Less central manufacturing municipalities	
17 508	46,1	7,7	62,8	65,7	59,8	5	8 Other mixed service and manufacturing municipalities	
110 674	48,2	8,2	65,4	67,8	63,0	19	9 Other municipalities	
31 667	46,9	7,7	70,0	71,9	68,0	19		

1) See note 1, page 69.

Tabell 9. Godkjente stemmer etter parti/valgliste. Prosent. Kommunetyper i ulike landsdeler

Landsdel og 1) kommunetype	Godkjente stemmer i alt ²⁾ <i>Valid votes, total²⁾</i>	I alt <i>Total</i>	Det norske Arbeider- parti <i>Labour Party</i>	Det Nye Folke- partiet <i>The New Liberal Party</i>	Frem- skrittets- partiet <i>Party Progress</i>	Høyre <i>Conser- vative Party</i>	Prosent		
							Kristelig Folke- parti <i>Christian Democratic Party</i>	Norges Kommun- nistiske Parti <i>Communi- st Party</i>	
I. HELE LANDET									
Medregnet Oslo	2 093 030	100,0	36,0	1,3	2,5	29,9	10,2	0,5	
Ikke medregnet Oslo ³⁾ ..	1 809 957	100,0	36,4	1,3	2,2	27,8	10,9	0,5	
1 Landbrukskommuner	115 169	100,0	33,6	1,0	1,1	16,0	12,9	0,2	
2 Mindre sentrale, blandede landbruks- og industrikommuner	182 741	100,0	37,7	1,1	1,2	17,5	12,8	0,5	
3 Sentrale, blandede land- bruks- og industri- kommuner	100 945	100,0	39,7	0,8	1,8	19,9	12,2	0,3	
4 Fiskerikommuner	57 113	100,0	30,8	2,1	1,3	23,3	18,5	0,3	
5 Mindre sentrale industrikommuner	97 026	100,0	36,8	2,1	1,3	20,5	14,4	0,7	
6 Sentrale industri- kommuner	282 586	100,0	43,2	1,1	2,1	25,4	11,0	0,5	
7 Særlig sentrale, bland- ede tjenesteytings- og industrikommuner									
Medregnet Oslo ³⁾	775 960	100,0	32,5	1,2	3,9	40,2	7,4	0,5	
Ikke medregnet Oslo ..	492 887	100,0	31,9	1,4	3,5	38,4	8,5	0,5	
8 Øvrige blandede tjeneste- yttings- og industri- kommuner	377 195	100,0	36,9	1,2	2,1	30,7	10,5	0,6	
9 Andre kommuner	104 295	100,0	37,1	1,4	1,3	21,0	9,8	0,3	
II. LANDSDEL									
ØSTLANDET									
Medregnet Oslo ³⁾	1 096 940	100,0	40,0	0,8	2,8	32,4	7,1	0,5	
Ikke medregnet Oslo	813 867	100,0	42,3	0,8	2,2	28,6	7,7	0,5	
1 Landbrukskommuner	43 607	100,0	43,2	0,4	1,1	13,8	8,2	0,2	
2 Mindre sentrale, blandede landbruks- og industrikommuner	60 334	100,0	55,1	0,4	0,8	12,7	6,5	0,9	
3 Sentrale, blandede land- bruks- og industri- kommuner	70 122	100,0	45,9	0,4	1,6	18,5	9,7	0,4	
4 Fiskerikommuner	1 361	100,0	35,3	0,7	1,3	37,3	12,0	-	
5 Mindre sentrale industrikommuner	18 926	100,0	44,2	1,8	0,9	21,3	11,6	0,2	
6 Sentrale industri- kommuner	216 993	100,0	48,0	0,8	1,8	24,7	8,6	0,6	
7 Særlig sentrale, bland- ede tjenesteytings- og industrikommuner									
Medregnet Oslo ³⁾	503 646	100,0	33,2	0,9	4,1	42,5	5,5	0,5	
Ikke medregnet Oslo ..	220 573	100,0	32,8	1,0	3,5	41,5	5,6	0,5	
8 Øvrige blandede tjeneste- yttings- og industri- kommuner	165 375	100,0	41,6	0,9	2,2	32,1	8,1	0,3	
9 Andre kommuner	16 576	100,0	37,1	0,4	1,5	21,9	11,3	0,1	

1) Se side 12, pkt. 3.8. 2) Summen av prosenttallene på en linje er ikke alltid lik 100,0.

3) For Oslo gjelder oppgavene kommunestyrevalget.

Valid votes by party/electoral list. Per cent. Types of municipality by region

Per cent							Region and type of municipality ¹⁾
Rød Valgallianse Red Electoral Allianse	Senterpartiet Centre Party	Sosialistisk Venstreparti The Socialist Left Party	Venstre Liberal Party	Frige Folkevalgte Freely Elected Representatives	Norges Demokratiske Parti Norway's Democratic Party	Upolitiske og andre lister Non-political and other lists	
							I. THE WHOLE COUNTRY
0,8	8,6	4,4	5,3	0,1	0,0	0,5	Including Oslo ³⁾
0,6	9,8	5,6	4,2	0,1	0,0	0,6	Not including Oslo
0,4	25,8	2,8	5,2	0,1	0,0	1,0	1 Agricultural municipalities
0,5	18,6	3,9	5,5	0,1	0,0	0,6	2 Less central, mixed agricultural and manufacturing municipalities
0,2	18,3	2,8	3,8	0,0	0,0	0,1	3 Central, mixed agricultural and manufacturing municipalities
0,6	10,5	3,9	7,8	0,1	0,0	0,8	4 Fishing municipalities
1,0	8,7	5,7	7,0	0,1	0,0	1,8	5 Less central manufacturing municipalities
0,4	7,5	3,8	4,4	0,0	0,0	0,3	6 Central manufacturing municipalities
1,1	3,0	5,1	4,8	0,1	0,0	0,2	7 Highly central, mixed service and manufacturing municipalities
0,7	4,2	4,8	5,5	0,1	0,0	0,3	Including Oslo ³⁾
0,9	5,4	4,6	6,0	0,0	0,0	0,8	Not including Oslo
0,6	17,0	3,4	7,3	0,1	.	0,7	8 Other mixed service and manufacturing municipalities
							9 Other municipalities
							II. REGION
							ØSTLANDET
0,7	6,8	4,6	4,1	0,0	.	.	Including Oslo ³⁾
0,3	8,9	4,2	4,3	0,0	.	.	Not including Oslo
0,3	25,6	2,9	4,1	0,1	.	.	1 Agricultural municipalities
0,2	14,7	5,9	2,7	0,1	.	.	2 Less central, mixed agricultural and manufacturing municipalities
0,1	17,4	2,9	3,1	0,0	.	.	3 Central, mixed agricultural and manufacturing municipalities
0,5	6,8	4,0	2,1	.	.	.	4 Fishing municipalities
0,6	7,4	6,2	5,7	0,1	.	.	5 Less central manufacturing municipalities
0,5	7,2	4,0	3,9	0,0	.	.	6 Central manufacturing municipalities
1,1	2,8	5,3	4,2	0,0	.	.	7 Highly central, mixed service and manufacturing municipalities
0,2	5,3	4,9	5,1	0,0	.	.	Including Oslo ³⁾
0,6	5,1	4,4	4,6	0,0	.	.	Not including Oslo
0,2	18,0	2,2	7,3	0,1	.	.	8 Other mixed service and manufacturing municipalities
							9 Other municipalities

1) See page 15, p. 3.8. 2) Total of percentages does not always equal 100.0. 3) For Oslo, data from the municipal council election.

Tabell 9 (forts.). Godkjente stemmer etter parti/valgliste. Prosent. Kommunetyper i ulike landsdeler

Landsdel og kommunetype ¹⁾	Godkjente stemmer i alt ²⁾	Prosent						
		I alt	Det norske Arbeiderparti	Det Nye Folkepartiet	Fremskrittspartiet	Høyre	Kristelig Folkeparti	Norges Kommunistiske Parti
II. LANDSDEL (forts.)								
SØRLANDET	111 206	100,0	26,2	2,3	2,8	27,2	16,9	.
1 Landbrukskommuner	6 945	100,0	24,6	1,7	1,4	16,8	18,2	.
2 Mindre sentrale, blandede landbruks- og industrikommuner	8 660	100,0	21,7	2,2	1,5	25,9	19,8	.
3 Sentrale, blandede landbruks- og industrikommuner	3 878	100,0	24,9	3,0	3,7	19,2	19,6	.
5 Mindre sentrale industrikommuner	3 535	100,0	34,6	5,6	2,8	23,1	15,9	.
6 Sentrale industrikommuner	17 860	100,0	30,0	2,2	1,8	23,2	16,0	.
7 Særlig sentrale, blandede tjenesteytings- og industrikommuner	32 905	100,0	22,2	1,9	2,8	31,9	17,7	.
8 Øvrige blandede tjenesteytings- og industrikommuner	33 658	100,0	27,0	2,7	3,9	29,9	15,7	.
9 Andre kommuner	3 765	100,0	42,5	1,5	3,1	14,8	14,2	.
VESTLANDET	494 822	100,0	26,5	2,2	2,8	29,6	16,6	0,2
1 Landbrukskommuner	33 089	100,0	20,1	1,4	1,0	19,7	20,0	0,0
2 Mindre sentrale, blandede landbruks- og industrikommuner	67 841	100,0	22,7	1,6	1,7	21,5	19,6	0,0
3 Sentrale, blandede landbruks- og industrikommuner	16 782	100,0	16,9	1,9	3,0	30,6	22,8	0,1
4 Fiskerikommuner	23 267	100,0	18,4	4,6	1,2	26,5	25,4	0,0
5 Mindre sentrale industrikommuner	53 797	100,0	30,3	2,4	1,4	20,9	17,8	0,4
6 Sentrale industrikommuner	47 733	100,0	26,4	2,5	4,1	29,8	20,2	0,2
7 Særlig sentrale, blandede tjenesteytings- og industrikommuner	166 919	100,0	29,2	2,3	4,3	38,4	11,5	0,5
8 Øvrige blandede tjenesteytings- og industrikommuner	66 556	100,0	27,6	2,0	2,1	30,1	17,6	0,0
9 Andre kommuner	18 838	100,0	30,2	2,2	1,2	23,3	13,0	0,1

1) Se note 1, side 72. 2) Se note 2, side 72.

Valid votes by party/electoral list. Per cent. Types of municipality by region

<i>Per cent</i>							<i>Region and type of municipality</i> ¹⁾
Rød Valg- allianse	Senter- partiet	Sosia- listisk Venstre- parti	Venstre	Frie Folke- valgte	Norges Demo- kratiske Parti	Upoli- tiske og andre lister	
							II. REGION (cont.)
.	9,8	2,8	7,0	0,1	.	4,9	SØRLANDET
.	25,8	1,4	3,6	0,0	.	6,5	1 Agricultural municipalities
.	13,3	2,0	7,1	0,0	.	6,5	2 Less central, mixed agricul- tural and manufacturing municipalities
.	22,1	1,4	3,6	0,2	.	2,4	3 Central, mixed agricultural and manufacturing municipalities
.	4,9	3,7	9,3	0,2	.	-	5 Less central manufacturing municipalities
.	10,7	3,3	7,3	0,0	.	5,5	6 Central manufacturing municipalities
.	5,8	3,9	8,1	0,0	.	5,8	7 Highly central, mixed service and manu- facturing municipalities
.	7,2	2,2	7,1	0,1	.	4,2	8 Other mixed service and manufacturing munici- palities
.	17,4	2,6	3,6	0,3	.	-	9 Other municipalities
0,8	9,9	3,5	6,9	0,1	0,0	0,8	VESTLANDET
0,4	28,7	2,0	6,0	0,1	0,0	0,6	1 Agricultural municipalities
0,5	21,7	2,3	7,7	0,1	0,0	0,6	2 Less central, mixed agri- cultural and manufacturing municipalities
0,4	18,4	2,1	3,6	0,1	0,1	.	3 Central, mixed agricultural and manufacturing municipalities
0,5	10,0	3,0	8,9	0,1	0,0	1,3	4 Fishing municipalities
1,1	10,1	4,5	8,1	0,1	0,0	2,9	5 Less central manufacturing municipalities
0,4	7,7	3,0	5,5	0,0	0,2	.	6 Central manufacturing municipalities
1,2	2,5	4,2	5,9	0,1	0,0	.	7 Highly central, mixed service and manufacturing municipalities
1,0	4,7	4,1	8,7	-	0,0	1,9	8 Other mixed service and manufacturing municipalities
0,8	16,9	3,0	9,2	0,1	.	.	9 Other municipalities

1) See note 1, page 73. 2) See note 2, page 73.

Tabell 9 (forts.). Godkjente stemmer etter parti/valgliste. Prosent. Kommunetyper i ulike landsdeler

Landsdel og kommunetype ¹⁾	Godkjente stemmer i alt ²⁾	I alt	Prosent						
			Det norske Arbeiderparti	Det Nye Folkepartiet	Fremskrittspartiet	Høyre	Kristelig Folkeparti	Norges Kommunistiske Parti	
II. LANDSDEL (forts.)									
TRØNDELAG	182 056	100,0	39,3	1,5	1,3	21,7	7,9	0,7	
1 Landbrukskommuner	21 246	100,0	35,8	1,6	1,1	14,4	10,8	0,4	
2 Mindre sentrale, blandede landbruks- og industrikommuner	30 197	100,0	39,3	1,6	1,0	15,0	9,1	0,7	
3 Sentrale, blandede landbruks- og industri- kommuner	10 163	100,0	40,0	1,6	0,6	12,9	9,2	0,4	
4 Fiskerikommuner	3 125	100,0	33,9	0,3	0,4	17,5	14,2	0,2	
5 Mindre sentrale industrikommuner	4 078	100,0	52,8	2,2	0,8	8,0	5,0	0,7	
7 Særlig sentrale, blandede tjenesteyttings- og industri- kommuner	72 490	100,0	40,0	1,1	1,7	31,9	6,3	0,7	
8 Øvrige blandede tjenesteyttings- og industrikommuner	5 609	100,0	45,7	1,4	0,7	21,2	8,0	3,3	
9 Andre kommuner	35 148	100,0	37,8	2,4	1,3	15,7	7,7	0,4	
NORD-NORGE	208 006	100,0	39,5	0,6	1,4	25,6	9,5	1,2	
1 Landbrukskommuner	10 282	100,0	37,5	0,4	0,8	16,7	10,2	0,8	
2 Mindre sentrale, blandede landbruks- og industrikommuner	15 709	100,0	41,8	0,4	1,0	18,9	10,8	0,9	
4 Fiskerikommuner	29 360	100,0	40,1	0,4	1,5	20,8	13,8	0,5	
5 Mindre sentrale industrikommuner	16 690	100,0	46,0	0,6	1,2	20,9	8,5	2,3	
8 Øvrige blandede tjenesteyttings- og industrikommuner	105 997	100,0	38,1	0,7	1,6	29,5	8,5	1,6	
9 Andre kommuner	29 968	100,0	39,9	0,4	0,9	25,8	8,9	0,5	

1) Se note 1, side 72. 2) Se note 2, side 72.

Valid votes by party/electoral list. Per cent. Types of municipality by region

Per cent							Region and type of municipality ¹⁾
Rød Valg- allianse	Senter- partiet	Sosia- listisk Venstre- parti	Venstre	Frie Folke- valgte	Norges Demo- kratiske Parti	Upoli- tiske og andre lister	
							II. REGION (cont.)
							TRØNDELAG
1,1	14,7	4,6	6,8	0,2	.	.	
0,5	24,3	3,5	7,5	0,1	.	.	1 Agricultural municipalities
							2 Less central, mixed agricul- tural and manufacturing municipalities
0,7	22,6	3,2	6,6	0,2	.	.	3 Central, mixed agricultural and manufacturing municipalities
0,4	22,5	3,7	8,5	0,1	.	.	4 Fishing municipalities
0,3	16,4	2,7	13,6	0,4	.	.	5 Less central manufacturing municipalities
0,4	14,2	4,8	10,8	0,3	.	.	7 Highly central, mixed service and manufacturing municipali- ties
1,8	4,8	6,3	5,0	0,3	.	.	8 Other mixed service and manufacturing munici- palities
0,6	8,2	3,5	7,3	0,1	.	.	9 Other municipalities
0,9	21,5	3,7	8,6	0,1	.	.	
1,3	8,6	5,8	5,5	.	.	1,0	NORD-NORGE
0,5	20,9	4,3	3,6	.	.	4,3	1 Agricultural municipalities
							2 Less central, mixed agricul- tural and manufacturing municipalities
1,0	15,4	6,0	3,4	.	.	0,4	4 Fishing municipalities
0,7	10,5	4,7	6,5	.	.	0,6	5 Less central manufacturing municipalities
1,6	4,9	9,4	3,4	.	.	1,1	8 Other mixed service and manufacturing munici- palities
1,7	5,7	6,1	6,2	.	.	0,4	9 Other municipalities
0,5	11,2	4,2	5,1	.	.	2,6	

1) See note 1, page 73. 2) See note 2, page 73.

Tabell 10. Fylkesrepresentanter etter alder og kjønn, og prosent gjenvalgte representanter.
 Fylke

Nr.	Fylke County	I alt Total	Menn Males	Kvinner Females	Prosent kvinner Percen- tage females	18-24 år years		25-29 år		30-39 år	
						M M	K F	M	K	M	K
I. HELE LANDET THE WHOLE COUNTRY											
	Medregnet Oslo Including Oslo	1 099	782	317	28,8	20	7	46	10	139	79
	Ikke medregnet Oslo Not including Oslo	1 014	729	285	28,1	18	6	41	5	122	67
II. FYLKE COUNTY											
01	Østfold	53	39	14	26,4	1	-	2	-	5	2
02	Akershus	85	52	33	38,8	2	-	3	-	12	9
03	Oslo ¹⁾	85	53	32	37,6	2	1	5	5	17	12
04	Hedmark	55	41	14	25,5	1	1	2	-	17	3
05	Oppland	55	38	17	30,9	-	1	1	1	6	5
06	Buskerud	55	36	19	34,5	1	-	4	-	5	4
07	Vestfold	45	29	16	35,6	1	1	2	-	-	6
08	Telemark	55	37	18	32,7	2	-	-	-	6	5
09	Aust-Agder	35	26	9	25,7	-	-	-	-	7	2
10	Vest-Agder	45	34	11	24,4	1	-	1	1	5	2
11	Rogaland	71	53	18	25,4	2	1	4	-	6	2
12	Hordaland	85	63	22	25,9	1	1	3	1	6	3
14	Sogn og Fjordane	37	30	7	18,9	2	-	1	-	4	-
15	Møre og Romsdal	71	50	21	29,6	1	-	4	1	10	6
16	Sør-Trøndelag	71	56	15	21,1	-	-	6	-	10	3
17	Nord-Trøndelag	45	34	11	24,4	-	-	2	-	7	4
18	Nordland	71	53	18	25,3	1	-	3	-	9	2
19	Troms	45	30	15	33,3	1	1	1	1	2	7
20	Finmark	35	28	7	20,0	1	-	2	-	5	2

1) Oppgavene gjelder representantene til bystyret.

Representatives to the county councils by age and sex, and per cent re-elected representatives.
County

40-49 år		50-59 år		60-69 år		70 år og over years and over		Gjennomsnittsalder Average age			Prosent gjenvalgte representanter blant Percentage reelected representatives among Begge kjønn Both sexes			No.
M	K	M	K	M	K	M	K	I alt	M	K	M	K		
I.														
215	123	276	82	82	15	4	1	46	47	45	47	49	42	
201	120	264	74	80	13	3	-	46	47	45	46	48	41	
II.														
12	5	11	7	8	-	-	-	49	49	48	60	64	50	01
16	17	15	6	3	1	1	-	45	45	43	36	42	27	02
14	3	12	8	2	2	1	1	42	43	42	60	64	53	03
7	7	12	3	2	-	-	-	42	42	43	29	37	7	04
11	7	15	3	5	-	-	-	47	49	41	47	50	41	05
11	6	14	8	1	1	-	-	46	44	47	45	47	42	06
6	5	14	4	5	-	1	-	48	51	42	47	45	50	07
6	8	16	3	7	2	-	-	48	49	45	44	49	33	08
9	1	6	6	4	-	-	-	48	47	51	46	46	47	09
10	3	14	5	2	-	1	-	47	48	45	53	50	64	10
17	8	18	6	6	1	-	-	47	46	47	49	51	44	11
15	7	30	8	8	2	-	-	49	50	47	51	57	32	12
8	4	10	-	5	3	-	-	48	47	52	30	30	29	14
12	11	20	2	3	1	-	-	45	46	43	49	50	48	15
9	6	22	5	9	1	-	-	47	47	46	49	50	47	16
9	6	14	1	2	-	-	-	46	46	44	56	50	73	17
18	11	17	4	5	1	-	-	47	47	47	45	43	50	18
15	4	8	2	3	-	-	-	44	47	40	42	47	33	19
10	4	8	1	2	-	-	-	44	45	43	40	39	43	20

1) Data refer to representatives to the city council.

Tabell 11. Fylkestingsrepresentanter etter yrke og kjønn. Fylke

Nr.	Fylke County	I alt Total	Menn Males	Kvinner Females	Selvstendige Self-employed					
					Jordbruk, skogbruk og fiske Agriculture, forestry and fishing		Andre Others			
					M	K	M	K		
I. HELE LANDET THE WHOLE COUNTRY										
	Medregnet Oslo Including Oslo	1 099	782	317	95	7	53	10		
	Ikke medregnet Oslo Not including Oslo	1 014	729	285	95	7	49	9		
II. FYLKE COUNTY										
01	Østfold	53	39	14	4	-	3	1		
02	Akershus	85	52	33	1	-	2	2		
03	Oslo ¹⁾	85	53	32	-	-	4	1		
04	Hedmark	55	41	14	6	1	1	-		
05	Oppland	55	38	17	9	-	2	1		
06	Buskerud	55	36	19	7	1	-	-		
07	Vestfold	45	29	16	4	1	3	1		
08	Telemark	55	37	18	5	-	4	1		
09	Aust-Agder	35	26	9	3	-	4	-		
10	Vest-Agder	45	34	11	4	-	1	-		
11	Rogaland	71	53	18	8	-	6	2		
12	Hordaland	85	63	22	6	-	3	1		
14	Sogn og Fjordane	37	30	7	8	-	3	-		
15	Møre og Romsdal	71	50	21	6	1	3	-		
16	Sør-Trøndelag	71	56	15	9	-	2	-		
17	Nord-Trøndelag	45	34	11	5	-	5	-		
18	Nordland	71	53	18	5	-	4	-		
19	Troms	45	30	15	2	2	2	-		
20	Finmark	35	28	7	3	1	1	-		

1) Oppgavene gjelder representantene til bystyret.

Representatives to the county councils, by employment and sex. County

Ansatte Employees																
Peda- gogisk og reli- giøst arbeid <i>Pedago- gical and re- ligious work</i>		Admini- strativt arbeid <i>Admini- stra- tive work</i>		Kontor- og han- dels- arbeid <i>Clerical work and sales work</i>		Industri, bygg, an- legg og gruve- drift <i>Manufac- turing, construc- tion and mining</i>		Andre		Skole- elever, studen- ter <i>Pu- pils, stu- dents</i>		Pensjo- nister <i>Pensioners</i>		Hus- mødre <i>House- wives</i>		No.
M	K	M	K	M	K	M	K	M	K	M	K	M	K	M	K	
I.																
119	53	170	24	49	40	84	8	186	63	21	3	5	1	108		
116	50	139	12	48	35	81	6	178	58	19	2	4	-	106		
II.																
10	2	8	1	-	2	6	-	7	4	1	-	-	-	4		01
3	7	19	3	3	3	3	-	17	7	3	-	1	-	11		02
3	3	31	12	1	5	3	2	8	5	2	1	1	1	2		03
5	3	5	-	2	2	7	-	14	4	1	-	-	-	4		04
4	3	6	-	5	4	5	-	6	2	1	-	-	-	7		05
6	2	7	2	2	1	3	1	9	2	2	-	-	-	10		06
5	2	5	2	3	2	2	-	4	4	2	-	1	-	4		07
5	2	4	2	2	1	5	-	12	2	-	-	-	-	10		08
4	-	7	-	-	4	1	-	7	2	-	-	-	-	3		09
8	1	3	-	2	1	2	-	13	3	1	-	-	-	6		10
7	3	11	-	4	3	7	2	9	2	1	-	-	-	6		11
8	3	17	1	3	2	6	1	17	4	3	1	-	-	9		12
7	2	3	-	1	-	3	-	4	2	1	-	-	-	3		14
10	6	12	-	6	1	2	2	10	2	1	-	-	-	9		15
6	4	9	1	6	2	9	-	14	4	-	-	1	-	4		16
3	1	5	-	1	2	5	-	10	3	-	-	-	-	5		17
16	6	6	-	-	1	9	-	11	3	1	-	1	-	8		18
7	1	5	-	3	2	4	-	6	7	1	1	-	-	2		19
2	2	7	-	5	2	2	-	8	1	-	-	-	-	1		20

1) The data refer to representatives to the city council.

Tabell 12. Fylkestingsrepresentanter¹⁾ etter alder, kjønn og parti/valgliste, og prosent gjenvalgte representanter. Hele landet

Parti/valgliste	I alt <i>Total</i>	Menn <i>Males</i>	Kvin- ner <i>Fe- males</i>	Prosent kvinner <i>Perce- ntage females</i>	18-24 år <i>years</i>		25-29 år		30-39 år		40-49 år	
					M	K	M	K	M	K	M	K
					<i>M</i>	<i>F</i>						
Alle partier	1 099	782	317	29	20	7	46	10	139	79	215	123
Det norske Arbeiderparti	406	286	120	30	2	5	16	7	54	34	72	40
Det Nye Folkepartiet	12	9	3	25	-	-	-	-	1	-	2	1
Fremskrittspartiet	23	22	1	4	1	-	1	-	7	-	3	1
Høyre	311	234	77	25	16	-	19	-	35	24	69	27
Kristelig Folkeparti	119	82	37	31	1	-	3	1	12	5	27	17
Norges Kommunistiske Parti ..	2	2	-	-	-	-	-	-	-	-	-	-
Rød Valgallianse	5	4	1	20	-	-	-	-	4	1	-	-
Senterpartiet	105	72	33	31	-	2	3	-	14	3	20	21
Sosialistiske Venstreparti ..	47	28	19	40	-	-	2	1	8	7	8	9
Venstre	62	37	25	40	-	-	2	1	3	5	13	7
Upolitiske og andre lister ..	7	6	1	14	-	-	-	-	1	-	1	-

1) Medregnet representanter til Oslo bystyre.

 Tabell 13. Fylkestingsrepresentanter¹⁾ etter yrke, kjønn og parti/valgliste. Hele landet

Parti/valgliste	I alt <i>Total</i>	Menn <i>Males</i>	Kvin- ner <i>Fe- males</i>	Selvstendige <i>Self-employed</i>				Ansatte			
				Jordbruk, skogbruk og fiske <i>Agricul- ture, fo- restry and fish- ing</i>		Andre <i>Others</i>		Pedago- gisk og religiøst arbeid <i>Pedago- gical and religious work</i>		Adminis- trativt arbeid <i>Adminis- trative work</i>	
				M	K	M	K	M	K	M	K
				<i>M</i>	<i>F</i>						
Alle partier	1 099	782	317	95	7	53	10	119	53	170	24
Det norske Arbeiderparti	406	286	120	18	2	13	2	32	16	50	9
Det Nye Folkepartiet	12	9	3	2	-	-	-	1	-	4	-
Fremskrittspartiet	23	22	1	-	-	3	-	3	-	6	-
Høyre	311	234	77	22	-	27	3	32	12	71	8
Kristelig Folkeparti	119	82	37	13	1	5	3	20	7	16	1
Norges Kommunistiske Parti	2	2	-	-	-	-	-	-	-	-	-
Rød Valgallianse	5	4	1	-	-	1	-	1	-	-	-
Senterpartiet	105	72	33	33	4	3	1	7	8	10	1
Sosialistisk Venstreparti	47	28	19	1	-	-	1	7	6	5	2
Venstre	62	37	25	5	-	1	-	13	4	6	3
Upolitiske og andre lister	7	6	1	1	-	-	-	3	-	2	-

1) Medregnet representanter til Oslo bystyre.

Representatives to the county councils¹⁾ by age, sex and party/electoral list, and per cent re-elected representatives. The whole country

50-59 år		60-69 år		70 år og over years and over		Gjennomsnittsalder Average age			Prosent gjenvalgte representanter blant Percentage reelected representatives among			Party/electoral list
M	K	M	K	M	K	Begge kjønn Both sexes		Begge kjønn		M	K	
276	82	82	15	4	1	46	47	45	47	49	42	
101	30	39	3	2	1	46	48	43	49	52	42	Labour Party
3	2	3	-	-	-	53	54	52	33	33	33	The New Liberal Party
5	-	5	-	-	-	46	46	45	30	32	-	Party of Progress
80	22	14	4	1	-	45	45	46	43	44	40	Conservative Party
34	12	5	2	-	-	48	48	47	50	51	46	Christian Democratic Party
2	-	-	-	-	-	56	56	.	100	100	.	Communist Party
-	-	-	-	-	-	34	35	31	20	-	100	Red Electoral Alliance
25	6	10	1	-	-	47	48	44	53	57	45	Centre Party
5	1	5	1	-	-	44	46	42	55	54	58	The Socialist Left Party
18	8	1	4	-	-	48	48	48	40	49	28	Liberal Party
3	1	-	-	1	-	54	54	56	29	33	-	Non-political and other lists

1) Including representatives to the city council of Oslo.

Representatives to the county councils¹⁾ by employment, sex and party/electoral list. The whole country

Kontor- og handelsarbeid Clerical work and sales work		Industribygg, anlegg og gruvedrift Manufacturing, construction and mining		Andre		Skoleelever, studenter Pupils, students		Pensjonister Pensioners		Husmødre Housewives		Party/electoral list
M	K	M	K	M	K	M	K	M	K	M	K	
49	40	84	8	186	63	21	3	5	1	108		
25	24	64	6	79	26	1	2	4	1	32		Labour Party
-	-	-	-	2	2	-	-	-	-	1		The New Liberal Party
3	1	1	-	5	-	1	-	-	-	-		Party of Progress
11	10	2	-	51	16	17	-	1	-	28		Conservative Party
3	2	6	-	18	6	1	-	-	-	17		Christian Democratic Party
1	-	-	-	1	-	-	-	-	-	-		Communist Party
-	-	2	1	-	-	-	-	-	-	-		Red Electoral Alliance
2	1	2	-	15	2	-	1	-	-	15		Centre Party
2	2	5	1	7	3	1	-	-	-	4		The Socialist Left Party
2	-	2	-	8	8	-	-	-	-	10		Liberal Party
-	-	-	-	-	-	-	-	-	-	1		Non-political and other lists

1) Including representatives to the city council of Oslo.

Tabell 14. Fylkestingsrepresentanter etter parti/valgliste¹⁾, og gjenvalgte representanter. Kommune Representatives to the county councils, by party/electoral list¹⁾, and re-elected representatives. Municipality

Nr. No.	Fylke Kommune County Municipality	Representanter Representatives											Upolitiske og andre lis-ter ²⁾	Utjamnings- represen- tanter i alt Supple- mentary repre- senta- tives, total	Gjen- valgte repre- sen- tanter Re- elected repre- senta- tives	
		I alt Total	A	DNF	F	H	KrF	NKP	RV	Sp	SV	V				
I. HELE LANDET THE WHOLE COUNTRY																
	Medregnet Oslo Including Oslo	1 099	406	12	23	311	119	2	5	105	47	62	7	178	515	
	Ikke medregnet Oslo Not including Oslo	1 014	376	12	19	273	115	2	4	105	42	59	7	178	464	
II. FYLKE COUNTY																
01	Østfold	53	24	-	1	14	6	-	-	4	2	2	.	9	32	
02	Akershus	85	28	1	3	34	5	-	.	5	4	5	.	15	31	
03	Oslo ³⁾	85	30	-	4	38	4	-	1	-	5	3	.	.	51	
04	Hedmark	55	31	-	-	9	3	-	-	7	3	2	.	10	16	
05	Oppland	55	28	-	1	9	4	-	.	9	2	2	.	10	26	
06	Buskerud	55	24	-	1	17	4	-	-	5	2	2	.	10	25	
07	Vestfold	45	16	-	1	18	4	.	-	3	1	2	.	8	21	
08	Telemark	55	24	1	1	12	7	-	-	4	3	3	.	10	24	
09	Aust-Agder	35	12	1	1	9	6	.	.	3	1	2	.	6	16	
10	Vest-Agder	45	10	1	1	12	8	.	.	5	1	3	4	8	24	
11	Rogaland	71	19	2	3	23	13	-	-	6	2	3	.	12	35	
12	Hordaland	85	23	2	3	29	12	-	1	6	3	6	.	15	43	
14	Sogn og Fjordane ..	37	10	1	-	8	6	.	-	8	1	3	.	7	11	
15	Møre og Romsdal ...	71	19	1	1	16	14	.	-	9	2	7	2	12	35	
16	Sør-Trøndelag	71	28	1	1	18	6	-	1	8	4	4	.	12	35	
17	Nord-Trøndelag	45	19	1	-	6	3	-	-	10	2	4	.	8	25	
18	Nordland	71	28	-	1	18	7	1	1	7	4	4	-	12	32	
19	Troms	45	17	-	-	13	4	-	1	4	3	3	.	8	19	
20	Finnmark	35	16	-	-	8	3	1	.	2	2	2	1	6	14	
III. KOMMUNE MUNICIPALITY																
01	ØSTFOLD	53	24	-	1	14	6	-	-	4	2	2	.	9	32	
01	Halden	6	2	-	1	1	1	-	-	-	1	-	.	-	4	
02	Sarpsborg	3	1	-	-	2	-	-	-	-	-	-	.	-	2	
03	Fredrikstad	4	2	-	-	1	-	-	-	1	-	-	.	-	2	
04	Moss	4	3	-	-	1	-	-	-	-	-	-	.	-	1	
11	Hvaler	1	1	-	-	-	-	-	-	-	-	-	.	-	1	
13	Borge	2	1	-	-	1	-	-	-	-	-	-	.	1	1	
14	Varteig	1	-	-	-	1	-	-	-	-	-	-	.	1	-	
15	Skjeberg	5	2	-	-	-	1	-	-	1	1	-	.	-	4	
18	Aremark	1	1	-	-	-	-	-	-	-	-	-	.	1	-	
19	Marker	1	1	-	-	-	-	-	-	-	-	-	.	1	1	
21	Rømskog	1	-	-	-	-	1	-	-	-	-	-	.	1	-	
22	Trøgstad	1	1	-	-	-	-	-	-	-	-	-	.	-	-	
23	Spydeberg	1	-	-	-	1	-	-	-	-	-	-	.	1	-	
24	Askim	2	1	-	-	1	-	-	-	-	-	-	.	1	1	
25	Eidsberg	2	1	-	-	1	-	-	-	-	-	-	.	-	1	
27	Skiptvet	1	1	-	-	-	-	-	-	-	-	-	.	1	-	
28	Rakkestad	2	1	-	-	-	-	-	-	1	-	-	.	1	1	
30	Tune	2	1	-	-	1	-	-	-	-	-	-	.	-	2	
31	Rolvøy	1	1	-	-	-	-	-	-	-	-	-	.	-	1	
33	Kråkerøy	3	1	-	-	1	-	-	-	-	-	1	.	-	2	
34	Onsøy	2	1	-	-	-	1	-	-	-	-	-	.	-	2	

1) Se liste over partiforkortinger, side 11, pkt. 3.2. Se ellers vedlegg 2. 2) Se vedlegg 1.

3) Oppgavene gjelder representanter til bystyret.

1) See list of abbreviations for parties/electoral lists, page 14, p. 3.2. See also annex 2.

2) See annex 1. 3) Data refer to representatives to the city council.

Tabell 14 (forts.). Fylkestingsrepresentanter etter parti/valgliste¹⁾, og gjenvalgte representanter. *Kommune Representatives to the county councils, by party/electoral list¹⁾, and re-elected representatives. Municipality*

Nr.	Fylke Kommune	Representanter											Upolitiske og andre lis- ter ²⁾	Utjammings- repre- sen- tanter i alt	Gjen- valgte repre- sen- tanter	
		I alt	A	DNF	F	H	KrF	NKP	RV	Sp	SV	V				
III. KOMMUNE (forts.)																
01 ØSTFOLD (forts.)																
35	Råde	1	-	-	-	-	1	-	-	-	-	-	.	-	-	1
36	Rygge	3	1	-	-	1	-	-	-	-	-	1	.	-	-	2
37	Våler	2	-	-	-	1	-	-	-	1	-	-	.	-	-	2
38	Hobøl	1	-	-	-	-	1	-	-	-	-	-	.	-	-	1
02	AKERSHUS	85	28	1	3	34	5	-	.	5	4	5	.	15	31	
11	Vestby	2	1	-	-	1	-	-	.	-	-	-	.	-	1	
13	Ski	4	1	-	-	2	-	-	.	-	-	1	.	-	1	
14	Ås	3	1	-	-	1	-	-	.	1	-	-	.	-	2	
15	Frogn	3	1	-	1	1	-	-	.	-	-	-	.	-	1	
16	Nesodden	3	-	-	-	1	1	-	.	-	1	-	.	-	1	
17	Oppegård	3	1	-	-	2	-	-	.	-	-	-	.	-	2	
19	Bærum	17	3	-	1	9	2	-	.	-	2	-	.	4	5	
20	Asker	6	1	-	1	3	-	-	.	-	-	1	.	1	3	
21	Aurskog-Høland	3	3	-	-	-	-	-	.	-	-	-	.	2	2	
26	Sørumsdal	3	1	-	-	1	1	-	.	-	-	-	.	-	1	
27	Fet	2	-	-	-	1	-	-	.	1	-	-	.	1	-	
28	Rælingen	2	1	-	-	1	-	-	.	-	-	-	.	-	2	
29	Enebakk	2	1	-	-	1	-	-	.	-	-	-	.	1	-	
30	Lørenskog	4	1	-	-	2	-	-	.	-	1	-	.	1	1	
31	Skedsmo	6	2	-	-	2	-	-	.	1	-	1	.	3	-	
33	Nittedal	6	2	1	-	1	-	-	.	1	-	1	.	-	1	
34	Gjerdrum	1	1	-	-	-	-	-	.	-	-	-	.	-	1	
35	Ullensaker	6	2	-	-	2	-	-	.	1	-	1	.	-	4	
36	Nes	3	1	-	-	1	1	-	.	-	-	-	.	-	2	
37	Eidsvoll	3	1	-	-	2	-	-	.	-	-	-	.	1	-	
38	Nannestad	2	2	-	-	-	-	-	.	-	-	-	.	1	1	
39	Hurdal	1	1	-	-	-	-	-	.	-	-	-	.	-	-	
0301	OSLO ³⁾	85	30	-	4	38	4	-	.	1	-	5	3	.	51	
04	HEDMARK	55	31	-	-	9	3	-	-	7	3	2	.	10	16	
01	Hamar	4	2	-	-	2	-	-	-	-	-	-	.	-	3	
02	Kongsvinger	4	2	-	-	-	1	-	-	-	-	1	.	-	-	
12	Ringsaker	8	3	-	-	1	2	-	-	2	-	-	.	2	-	
14	Vang	2	2	-	-	-	-	-	-	-	-	-	.	1	-	
15	Løten	2	2	-	-	-	-	-	-	-	-	-	.	1	-	
17	Stange	4	1	-	-	1	-	-	-	1	1	-	.	-	1	
18	Nord-Odal	2	2	-	-	-	-	-	-	-	-	-	.	1	-	
19	Sør-Odal	2	1	-	-	1	-	-	-	-	-	-	.	-	1	
20	Eidskog	2	2	-	-	-	-	-	-	-	-	-	.	1	-	
23	Grue	2	1	-	-	-	-	-	-	1	-	-	.	-	1	
25	Åsnes	2	1	-	-	1	-	-	-	-	-	-	.	1	-	
26	Våler	1	1	-	-	-	-	-	-	-	-	-	.	-	1	
27	Elverum	4	1	-	-	1	-	-	-	-	1	1	.	-	1	
28	Trysil	2	1	-	-	-	-	-	-	1	-	-	.	1	1	
29	Åmot	2	1	-	-	-	-	-	-	-	1	-	.	-	1	
30	Stor-Elvdal	1	1	-	-	-	-	-	-	-	-	-	.	-	1	
32	Rendalen	1	1	-	-	-	-	-	-	-	-	-	.	-	-	
34	Engerdal	2	1	-	-	-	-	-	-	1	-	-	.	-	1	
36	Tolga	1	1	-	-	-	-	-	-	-	-	-	.	1	1	
37	Tynset	2	1	-	-	1	-	-	-	-	-	-	.	1	1	
38	Alvdal	1	1	-	-	-	-	-	-	-	-	-	.	-	-	
39	Folldal	1	1	-	-	-	-	-	-	-	-	-	.	-	1	
41	Os	3	1	-	-	1	-	-	-	1	-	-	.	-	1	

1) Se note 1, side 84. 2) Se note 2, side 84. 3) Se note 3, side 84.
1) See note 1, page 84. 2) See note 2, page 84. 3) See note 3, page 84.

Tabell 14 (forts.). Fylkestingsrepresentanter etter parti/valgliste¹⁾, og gjenvalgte representanter. Kommune Representatives to the county councils, by party/electoral list¹⁾, and re-elected representatives. Municipality

Nr.	Fylke Kommune	Representanter											Utjamnings- repre- senter i alt	Gjen- valgte repre- senter	
		I alt	A	DNF	F	H	KrF	NKP	RV	Sp	SV	V			Upoli- tiske og andre lis- ter ²⁾
III. KOMMUNE (forts.)															
05	OPPLAND	55	28	-	1	9	4	-	.	9	2	2	.	10	26
01	Lillehammer	6	1	-	-	1	1	-	.	1	1	1	.	-	3
02	Gjøvik	6	1	-	-	1	1	-	.	2	-	1	.	1	4
11	Dovre	1	1	-	-	-	-	-	.	-	-	-	.	1	-
12	Lesja	1	1	-	-	-	-	-	.	-	-	-	.	-	1
13	Skjåk	1	1	-	-	-	-	-	.	-	-	-	.	-	-
14	Lom	1	1	-	-	-	-	-	.	-	-	-	.	-	-
15	Vågå	2	1	-	-	-	-	-	.	1	-	-	.	-	1
16	Nord-Fron	2	1	-	-	-	-	-	.	1	-	-	.	1	-
17	Sel	2	2	-	-	-	-	-	.	-	-	-	.	1	1
19	Sør-Fron	2	1	-	-	-	-	-	.	-	1	-	.	-	-
20	Ringebu	2	1	-	-	-	1	-	.	-	-	-	.	1	1
21	Øyer	1	1	-	-	-	-	-	.	-	-	-	.	-	-
22	Gausdal	3	1	-	1	1	-	-	.	-	-	-	.	-	-
28	Østre Toten	3	1	-	-	1	-	-	.	1	-	-	.	-	2
29	Vestre Toten	3	2	-	-	1	-	-	.	-	-	-	.	2	2
32	Jevnaker	2	1	-	-	-	1	-	.	-	-	-	.	-	1
33	Lunner	2	1	-	-	1	-	-	.	-	-	-	.	1	1
34	Gran	3	1	-	-	1	-	-	.	1	-	-	.	-	2
36	Søndre Land	3	1	-	-	1	-	-	.	1	-	-	.	-	2
38	Nordre Land	2	2	-	-	-	-	-	.	-	-	-	.	1	1
40	Sør-Aurdal	1	1	-	-	-	-	-	.	-	-	-	.	-	1
41	Etnedal	1	1	-	-	-	-	-	.	-	-	-	.	-	1
42	Nord-Aurdal	2	1	-	-	1	-	-	.	-	-	-	.	-	-
43	Vestre Slidre	1	-	-	-	-	-	-	.	1	-	-	.	-	1
44	Øystre Slidre	1	1	-	-	-	-	-	.	-	-	-	.	-	-
45	Vang	1	1	-	-	-	-	-	.	-	-	-	.	1	1
06	BUSKERUD	55	24	-	1	17	4	-	-	5	2	2	.	10	25
02	Drammen	11	4	-	1	3	2	-	-	1	-	-	.	4	5
04	Kongsberg	5	2	-	-	1	-	-	-	-	1	1	.	-	-
05	Ringerike	5	2	-	-	2	-	-	-	1	-	-	.	-	4
12	Hole	1	-	-	-	-	1	-	-	-	-	-	.	-	1
15	Flå	1	1	-	-	-	-	-	-	-	-	-	.	1	1
16	Nes	2	1	-	-	-	1	-	-	-	-	-	.	-	1
17	Gol	1	-	-	-	-	-	-	-	1	-	-	.	-	1
18	Hemsedal	1	-	-	-	1	-	-	-	-	-	-	.	-	-
19	Ål	2	1	-	-	-	-	-	-	-	-	1	.	-	1
20	Hol	1	1	-	-	-	-	-	-	-	-	-	.	1	-
21	Sigdal	1	1	-	-	-	-	-	-	-	-	-	.	-	1
22	Krødsherad	1	1	-	-	-	-	-	-	-	-	-	.	-	1
23	Modum	2	1	-	-	1	-	-	-	-	-	-	.	-	1
24	Øvre Eiker	4	1	-	-	1	-	-	-	1	1	-	.	-	1
25	Nedre Eiker	3	2	-	-	1	-	-	-	-	-	-	.	2	1
26	Lier	4	2	-	-	2	-	-	-	-	-	-	.	-	1
27	Røyken	3	1	-	-	2	-	-	-	-	-	-	.	-	2
28	Hurum	2	1	-	-	1	-	-	-	-	-	-	.	1	-
31	Flesberg	1	-	-	-	1	-	-	-	-	-	-	.	1	-
32	Rollag	2	1	-	-	-	-	-	-	1	-	-	.	-	2
33	Nore og Uvdal	2	1	-	-	1	-	-	-	-	-	-	.	-	1
07	VESTFOLD	45	16	-	1	18	4	.	-	3	1	2	.	8	21
02	Holmestrand	2	2	-	-	-	-	.	-	-	-	-	.	1	-
03	Horten	3	2	-	-	1	-	.	-	-	-	-	.	1	2
05	Tønsberg	3	1	-	-	1	1	.	-	-	-	-	.	-	1
06	Sandefjord	5	2	-	-	3	-	.	-	-	-	-	.	1	3
07	Larvik	2	1	-	-	-	-	.	-	-	1	-	.	-	1
08	Stavern	2	-	-	-	1	-	.	-	-	-	1	.	-	1

1) Se note 1, side 84. 2) Se note 2, side 84.

1) See note 1, page 84. 2) See note 2, page 84.

Tabell 14 (forts.). Fylkestingsrepresentanter etter parti/valgliste¹⁾, og gjenvalgte representanter. Kommune Representatives to the county councils, by party/electoral list¹⁾, and re-elected representatives. Municipality

Nr.	Fylke Kommune	Representanter											Upolitiske og andre lis- ter ²⁾	Utjammings- repre- sen- tanter i alt	Gjen- valgte repre- sen- tanter	
		I alt	A	DNF	F	H	KrF	NKP	RV	Sp	SV	V				
III. KOMMUNE (forts.)																
07 VESTFOLD (forts.)																
11	Svelvik	3	1	-	-	1	1	.	-	-	-	-	.	-	-	2
13	Sande	1	1	-	-	-	-	.	-	-	-	-	.	-	-	1
14	Hof	2	1	-	-	1	-	.	-	-	-	-	.	-	-	-
16	Våle	1	-	-	-	1	-	.	-	-	-	-	.	-	-	1
17	Borre	2	-	-	1	1	-	.	-	-	-	-	.	1	-	1
18	Ramnes	1	-	-	-	-	-	.	-	1	-	-	.	-	-	1
19	Andebu	1	1	-	-	-	-	.	-	-	-	-	.	-	-	-
20	Stokke	2	-	-	-	1	-	.	-	1	-	-	.	-	-	1
21	Sem	4	-	-	-	1	2	.	-	1	-	-	.	1	-	1
22	Nøtterøy	3	1	-	-	2	-	.	-	-	-	-	.	-	-	3
23	Tjøme	1	1	-	-	-	-	.	-	-	-	-	.	1	-	-
25	Tjølling	2	-	-	-	2	-	.	-	-	-	-	.	2	-	-
26	Brunlanes	2	1	-	-	-	-	.	-	-	-	1	.	-	-	-
27	Hedrum	2	1	-	-	1	-	.	-	-	-	-	.	-	-	2
28	Lardal	1	-	-	-	1	-	.	-	-	-	-	.	-	-	-
08	TELEMARK	55	24	1	1	12	7	-	-	4	3	3	.	10	-	24
05	Porsgrunn	8	3	-	-	2	2	-	-	1	-	-	.	4	-	1
06	Skien	13	5	-	-	3	2	-	-	1	1	1	.	4	-	6
07	Notodden	4	2	-	-	1	-	-	-	1	-	-	.	-	-	2
11	Siljan	1	1	-	-	-	-	-	-	-	-	-	.	1	-	-
14	Bamble	3	1	1	-	1	-	-	-	-	-	-	.	-	-	-
15	Kragerø	5	1	-	-	1	1	-	-	-	1	1	.	-	-	4
17	Drangedal	2	2	-	-	-	-	-	-	-	-	-	.	-	-	1
19	Nome	2	1	-	-	-	-	-	-	-	1	-	.	-	-	1
21	Bø	3	1	-	1	-	-	-	-	1	-	-	.	-	-	1
22	Sauherad	3	1	-	-	1	1	-	-	-	-	-	.	-	-	2
26	Tinn	2	1	-	-	1	-	-	-	-	-	-	.	-	-	2
27	Hjartdal	1	-	-	-	1	-	-	-	-	-	-	.	1	-	-
28	Selfjord	1	1	-	-	-	-	-	-	-	-	-	.	-	-	1
29	Kviteseid	2	1	-	-	-	-	-	-	-	1	-	.	-	-	2
30	Nissedal	1	-	-	-	-	1	-	-	-	-	-	.	-	-	-
31	Fyresdal	1	1	-	-	-	-	-	-	-	-	-	.	-	-	-
33	Tokke	2	1	-	-	1	-	-	-	-	-	-	.	-	-	1
34	Vinje	1	1	-	-	-	-	-	-	-	-	-	.	-	-	-
09	AUST-AGDER	35	12	1	1	9	6	.	.	3	1	2	.	6	-	16
01	Risør	3	1	1	-	1	-	.	.	-	-	-	.	-	-	2
03	Arendal	3	1	-	-	1	-	.	.	-	-	1	.	-	-	3
04	Grimstad	3	1	-	-	1	1	.	.	-	-	-	.	-	-	1
11	Gjerstad	1	-	-	-	1	-	.	.	-	-	-	.	1	-	-
12	Vegårshei	1	-	-	-	-	1	.	.	-	-	-	.	1	-	-
14	Tvedestrand	3	-	-	1	1	1	.	.	-	-	-	.	-	-	1
18	Moland	1	1	-	-	-	-	.	.	-	-	-	.	-	-	-
19	Froland	1	1	-	-	-	-	.	.	-	-	-	.	1	-	-
20	Øyestad	2	2	-	-	-	-	.	.	-	-	-	.	-	-	1
21	Tromøy	2	-	-	-	1	-	.	.	-	1	-	.	-	-	1
22	Hisøy	1	-	-	-	-	1	.	.	-	-	-	.	-	-	1
26	Lillesand	2	1	-	-	1	-	.	.	-	-	-	.	-	-	1
28	Birkenes	3	1	-	-	-	1	.	.	1	-	-	.	-	-	2
29	Åmli	1	1	-	-	-	-	.	.	-	-	-	.	1	-	1
35	Iveland	1	1	-	-	-	-	.	.	-	-	-	.	1	-	-
37	Evje og Hornnes	4	1	-	-	1	-	.	.	1	-	1	.	-	-	-
38	Bygland	2	-	-	-	-	1	.	.	1	-	-	.	-	-	2
40	Valle	1	-	-	-	1	-	.	.	-	-	-	.	1	-	-
41	Bykle	-	-	-	-	-	-	.	.	-	-	-	.	-	-	-

1) Se note 1, side 84. 2) Se note 2, side 84.

1) See note 1, page 84. 2) See note 2, page 84.

Tabell 14 (forts.). Fylkestingsrepresentanter etter parti/valgliste¹⁾, og gjenvalgte representanter. Kommune *Representatives to the county councils, by party/electoral list¹⁾, and re-elected representatives. Municipality*

Nr.	Fylke Kommune	Representanter											Upolitiske og andre lis- ter ²⁾	Utjamnings- repre- sen- tanter i alt	Gjen- valgte repre- sen- tanter
		I alt	A	DNF	F	H	KrF	NKP	RV	Sp	SV	V			
III. KOMMUNE (forts.)															
10	VEST-AGDER	45	10	1	1	12	8	.	.	5	1	3	4	8	24
01	Kristiansand	12	3	-	-	2	3	.	.	1	1	1	1	4	5
02	Mandal	6	1	1	-	1	1	.	.	-	-	1	1	-	5
03	Farsund	2	-	-	-	1	-	.	.	-	-	-	1	-	2
04	Flekkefjord	5	1	-	1	1	1	.	.	-	-	1	-	-	3
14	Vennesla	4	2	-	-	-	1	.	.	1	-	-	-	-	3
17	Songdalen	2	-	-	-	2	-	.	.	-	-	-	-	-	-
18	Søgne	2	-	-	-	1	-	.	.	-	-	-	1	1	-
21	Marnardal	1	1	-	-	-	-	.	.	-	-	-	-	1	1
26	Åseral	1	-	-	-	1	-	.	.	-	-	-	-	-	1
27	Audnedal	2	1	-	-	-	-	.	.	1	-	-	-	-	1
29	Lindesnes	1	-	-	-	1	-	.	.	-	-	-	-	1	-
32	Lyngdal	4	1	-	-	1	1	.	.	1	-	-	-	-	2
34	Hægebostad	1	-	-	-	-	1	.	.	-	-	-	-	1	-
37	Kvinesdal	1	-	-	-	1	-	.	.	-	-	-	-	-	-
46	Sirdal	1	-	-	-	-	-	.	.	1	-	-	-	-	1
11	ROGALAND	71	19	2	3	23	13	-	-	6	2	3	.	12	35
01	Eigersund	4	1	-	-	1	-	-	-	1	-	1	.	-	1
02	Sandnes	6	2	-	-	2	2	-	-	-	-	-	.	1	3
03	Stavanger	17	4	1	2	5	2	-	-	1	1	1	.	-	12
06	Haugesund	8	2	1	-	3	1	-	-	-	1	-	.	-	4
11	Sokndal	1	1	-	-	-	-	-	-	-	-	-	.	1	-
12	Lund	1	1	-	-	-	-	-	-	-	-	-	.	-	1
14	Bjerkreim	1	-	-	-	-	1	-	-	-	-	-	.	-	1
19	Hå	2	1	-	-	1	-	-	-	-	-	-	.	1	1
20	Klepp	2	-	-	-	1	1	-	-	-	-	-	.	-	1
21	Time	3	1	-	-	1	-	-	-	1	-	-	.	-	2
22	Gjesdal	1	-	-	-	1	-	-	-	-	-	-	.	-	1
24	Sola	2	-	-	-	1	1	-	-	-	-	-	.	-	-
27	Randaberg	1	-	-	-	1	-	-	-	-	-	-	.	1	-
29	Forsand	1	-	-	-	1	-	-	-	-	-	-	.	1	-
30	Strand	2	1	-	-	-	1	-	-	-	-	-	.	-	1
33	Hjelmeland	1	-	-	-	-	-	-	-	1	-	-	.	-	-
34	Suldal	1	1	-	-	-	-	-	-	-	-	-	.	-	-
35	Sauda	3	1	-	-	1	-	-	-	-	-	1	.	-	-
41	Finnøy	1	1	-	-	-	-	-	-	-	-	-	.	1	-
42	Rennesøy	1	-	-	-	1	-	-	-	-	-	-	.	1	-
44	Kvitsøy	1	-	-	-	-	1	-	-	-	-	-	.	1	-
45	Bokn	1	-	-	-	-	-	-	-	1	-	-	.	1	1
46	Tysvær	2	1	-	-	-	1	-	-	-	-	-	.	1	2
49	Karmøy	6	1	-	1	2	1	-	-	1	-	-	.	-	3
51	Utsira	1	-	-	-	1	-	-	-	-	-	-	.	1	1
54	Vindafjord	1	-	-	-	-	1	-	-	-	-	-	.	1	-
12	HORDALAND	85	23	2	3	29	12	-	1	6	3	6	.	15	43
01	Bergen	29	8	1	2	11	3	-	1	1	1	1	.	2	17
11	Etne	1	1	-	-	-	-	-	-	-	-	-	.	1	1
14	Ølen	1	-	-	-	1	-	-	-	-	-	-	.	1	-
16	Sveio	1	-	-	-	1	-	-	-	-	-	-	.	1	-
19	Bømlo	2	-	-	-	1	1	-	-	-	-	-	.	-	1
21	Stord	4	1	-	-	1	1	-	-	-	-	1	.	-	2
22	Fitjar	1	-	-	-	1	-	-	-	-	-	-	.	-	1
23	Tysnes	1	1	-	-	-	-	-	-	-	-	-	.	-	1
24	Kvinnherad	3	-	-	-	2	-	-	-	1	-	-	.	1	1
27	Jondal	1	-	-	-	1	-	-	-	-	-	-	.	1	-
28	Odda	2	1	1	-	-	-	-	-	-	-	-	.	-	1

1) Se note 1, side 84. 2) Se note 2, side 84.

1) See note 1, page 84. 2) See note 2, page 84.

Tabell 14 (forts.). Fylkestingsrepresentanter etter parti/valgliste¹⁾, og gjenvalgte representanter. Kommune Representatives to the county councils, by party/electoral list¹⁾, and re-elected representatives. Municipality

Nr.	Fylke Kommune	Representanter											Upolitiske og andre lis- ter ²⁾	Utjammings- repre- sen- tanter i alt	Gjen- valgte repre- sen- tanter	
		I alt	A	DNF	F	H	KrF	NKP	RV	Sp	SV	V				
III. KOMMUNE (forts.)																
12	HORDALAND (forts.)															
31	Ullensvang	2	-	-	-	1	-	-	-	1	-	-	.	-	-	1
32	Eidfjord	1	-	-	1	-	-	-	-	-	-	-	.	-	-	1
33	Ulvik	1	-	-	-	-	-	-	-	-	-	1	.	-	-	-
34	Granvin	1	-	-	-	-	-	-	-	1	-	-	.	-	-	1
35	Voss	3	2	-	-	1	-	-	-	-	-	-	.	1	-	1
38	Kvam	4	1	-	-	-	1	-	-	-	1	1	.	-	-	1
41	Fusa	1	1	-	-	-	-	-	-	-	-	-	.	1	-	-
42	Sammanger	1	1	-	-	-	-	-	-	-	-	-	.	1	-	1
43	Os	2	1	-	-	1	-	-	-	-	-	-	.	-	-	1
44	Austevoll	3	-	-	-	1	1	-	-	1	-	-	.	-	-	1
45	Sund	1	-	-	-	1	-	-	-	-	-	-	.	-	-	1
46	Fjell	2	1	-	-	1	-	-	-	-	-	-	.	-	-	1
47	Askøy	4	1	-	-	1	-	-	-	-	1	1	.	-	-	4
51	Vaksdal	2	1	-	-	-	1	-	-	-	-	-	.	-	-	1
52	Modalen	1	-	-	-	-	-	-	-	1	-	-	.	1	-	-
53	Osterøy	2	-	-	-	1	-	-	-	-	-	1	.	2	-	-
56	Meland	1	-	-	-	-	1	-	-	-	-	-	.	1	-	-
59	Øygarden	1	-	-	-	-	1	-	-	-	-	-	.	-	-	-
60	Radøy	1	1	-	-	-	-	-	-	-	-	-	.	-	-	1
63	Lindås	2	-	-	-	1	1	-	-	-	-	-	.	-	-	1
64	Austrheim	1	-	-	-	1	-	-	-	-	-	-	.	-	-	1
65	Pedje	1	-	-	-	-	1	-	-	-	-	-	.	1	-	-
66	Masfjorden	1	1	-	-	-	-	-	-	-	-	-	.	-	-	-
14	SOGN OG FJORDANE ...	37	10	1	-	8	6	.	-	8	1	3	.	7	-	11
01	Flora	3	-	-	-	1	1	.	-	-	-	1	.	-	-	1
11	Gulen	1	-	-	-	1	-	.	-	-	-	-	.	1	-	-
12	Solund	-	-	-	-	-	-	.	-	-	-	-	.	-	-	-
13	Hyllestad	-	-	-	-	-	-	.	-	-	-	-	.	-	-	-
16	Høyanger	2	1	-	-	-	-	.	-	-	1	-	.	-	-	1
17	Vik	1	-	-	-	-	-	.	-	1	-	-	.	-	-	-
18	Balestrand	3	1	-	-	1	1	.	-	-	-	-	.	-	-	1
19	Leikanger	1	1	-	-	-	-	.	-	-	-	-	.	1	-	-
20	Sogndal	1	-	-	-	-	-	.	-	-	-	1	.	-	-	1
21	Aurland	1	-	-	-	1	-	.	-	-	-	-	.	-	-	-
22	Lærdal	1	-	-	-	-	-	.	-	1	-	-	.	-	-	-
24	Årdal	1	1	-	-	-	-	.	-	-	-	-	.	-	-	-
26	Luster	2	1	-	-	-	1	.	-	-	-	-	.	-	-	-
28	Askvoll	1	-	-	-	-	-	.	-	1	-	-	.	1	-	1
29	Fjaler	1	1	-	-	-	-	.	-	-	-	-	.	1	-	-
30	Gaular	1	-	-	-	-	-	.	-	1	-	-	.	-	-	1
31	Jølster	1	-	-	-	-	1	.	-	-	-	-	.	1	-	-
32	Førde	3	1	-	-	1	1	.	-	-	-	-	.	-	-	1
33	Naustdal	1	-	-	-	1	-	.	-	-	-	-	.	1	-	-
38	Bremanger	2	1	-	-	-	-	.	-	1	-	-	.	-	-	-
39	Vågsøy	3	1	1	-	-	1	.	-	-	-	-	.	-	-	1
41	Selje	1	-	-	-	1	-	.	-	-	-	-	.	-	-	1
43	Eid	1	1	-	-	-	-	.	-	-	-	-	.	-	-	-
44	Hornindal	1	-	-	-	-	-	.	-	1	-	-	.	1	-	-
45	Gloppen	2	-	-	-	-	-	.	-	1	-	1	.	-	-	1
49	Stryn	2	-	-	-	1	-	.	-	1	-	-	.	-	-	1
15	MØRE OG ROMSDAL	71	19	1	1	16	14	.	-	9	2	7	2	12	-	35
02	Molde	6	1	1	-	1	2	.	-	1	-	-	-	-	-	2
03	Kristiansund	4	1	-	-	1	1	.	-	-	-	1	-	-	-	4
04	Ålesund	7	1	-	-	3	1	.	-	1	-	1	-	-	-	3
11	Vanylven	1	-	-	-	1	-	.	-	-	-	-	-	1	-	-
14	Sande	1	-	-	-	-	1	.	-	-	-	-	-	-	-	-

1) Se note 1, side 84. 2) Se note 2, side 84.

1) See note 1, page 84. 2) See note 2, page 84.

Tabell 14 (forts.). Fylkestingsrepresentanter etter parti/valgliste¹⁾, og gjenvalgte representanter. Kommune Representatives to the county councils, by party/electoral list¹⁾, and re-elected representatives. Municipality

Nr.	Fylke Kommune	Representanter											Upolitiske og andre lis- ter ²⁾	Utjam- nings- repre- sen- tanter i alt	Gjen- valgte repre- sen- tanter		
		I alt	A	DNF	F	H	KrF	NKP	RV	Sp	SV	V					
III. KOMMUNE (forts.)																	
15	MØRE OG ROMSDAL (forts.)																
15	Herøy	3	1	-	-	1	-	.	-	-	-	1	-	-	-	-	2
16	Ulstein	2	1	-	-	-	1	.	-	-	-	-	-	-	-	-	1
17	Hareid	2	-	-	-	-	-	.	-	-	1	1	-	-	-	-	2
19	Volda	2	-	-	-	1	-	.	-	1	-	-	-	1	-	-	1
20	Ørsta	2	1	-	-	-	-	.	-	1	-	-	-	-	-	-	2
23	Ørskog	1	-	-	1	-	-	.	-	-	-	-	-	-	-	-	-
24	Norddal	1	-	-	-	-	-	.	-	1	-	-	-	1	-	-	1
25	Stranda	1	1	-	-	-	-	.	-	-	-	-	-	-	-	-	1
26	Stordal	1	-	-	-	1	-	.	-	-	-	-	-	1	-	-	1
28	Sykkylven	2	1	-	-	-	-	.	-	-	-	-	1	-	-	-	1
29	Skodje	1	-	-	-	-	-	.	-	1	-	-	-	-	-	-	1
31	Sula	2	-	-	-	-	2	.	-	-	-	-	-	2	-	-	-
32	Giske	1	-	-	-	1	-	.	-	-	-	-	-	1	-	-	-
34	Haram	2	-	-	-	1	1	.	-	-	-	-	-	-	-	-	2
35	Vestnes	1	-	-	-	-	-	.	-	-	-	-	1	-	-	-	-
39	Rauma	3	1	-	-	1	1	.	-	-	-	-	-	-	-	-	1
43	Nesset	2	1	-	-	-	-	.	-	-	-	1	-	-	-	-	1
45	Midsund	1	-	-	-	-	1	.	-	-	-	-	-	1	-	-	-
46	Sandøy	1	-	-	-	1	-	.	-	-	-	-	-	-	-	-	1
47	Aukra	1	-	-	-	-	-	.	-	-	-	1	-	1	-	-	-
48	Fræna	3	1	-	-	-	1	.	-	1	-	-	-	-	-	-	1
51	Eide	1	1	-	-	-	-	.	-	-	-	-	-	-	-	-	-
54	Averøy	1	1	-	-	-	-	.	-	-	-	-	-	1	-	-	-
56	Frei	1	1	-	-	-	-	.	-	-	-	-	-	1	-	-	-
57	Gjemnes	1	-	-	-	-	1	.	-	-	-	-	-	-	-	-	1
60	Tingvoll	1	-	-	-	-	-	.	-	1	-	-	-	-	-	-	-
63	Sunnadal	2	1	-	-	1	-	.	-	-	-	-	-	-	-	-	1
66	Surnadal	2	1	-	-	-	-	.	-	-	-	1	-	-	-	-	-
67	Rindal	2	1	-	-	-	-	.	-	1	-	-	-	-	-	-	1
69	Aure	1	-	-	-	-	1	.	-	-	-	-	-	-	-	-	1
71	Halsa	1	-	-	-	1	-	.	-	-	-	-	-	-	-	-	1
72	Tustna	1	1	-	-	-	-	.	-	-	-	-	-	1	-	-	-
73	Smøla	3	1	-	-	1	-	.	-	-	1	-	-	-	-	-	2
16	SØR-TRØNDELAG	71	28	1	1	18	6	-	1	8	4	4	.	12	-	-	35
01	Trondheim	24	10	1	-	6	3	-	1	1	1	1	.	2	-	-	10
12	Hemne	2	1	-	-	-	-	-	-	-	1	-	.	1	-	-	1
13	Snillfjord	1	-	-	-	-	-	-	-	-	-	1	.	1	-	-	-
17	Hitra	2	1	-	-	1	-	-	-	-	-	-	.	-	-	-	1
20	Frøya	1	-	-	-	-	1	-	-	-	-	-	.	-	-	-	-
21	Ørland	2	-	-	-	2	-	-	-	-	-	-	.	1	-	-	1
22	Agdenes	1	-	-	-	-	-	-	-	1	-	-	.	-	-	-	1
24	Rissa	2	2	-	-	-	-	-	-	-	-	-	.	-	-	-	1
27	Bjugn	2	1	-	-	-	-	-	-	1	-	-	.	1	-	-	1
30	Åfjord	1	-	-	-	1	-	-	-	-	-	-	.	1	-	-	-
32	Roan	1	-	-	-	1	-	-	-	-	-	-	.	1	-	-	-
33	Osen	1	1	-	-	-	-	-	-	-	-	-	.	-	-	-	1
34	Oppdal	3	1	-	-	1	-	-	-	1	-	-	.	-	-	-	2
35	Rennebu	1	1	-	-	-	-	-	-	-	-	-	.	1	-	-	1
36	Meldal	2	1	-	-	-	-	-	-	1	-	-	.	-	-	-	-
38	Orkdal	4	1	-	-	1	1	-	-	-	1	-	.	-	-	-	3
40	Røros	2	1	-	-	-	-	-	-	1	-	-	.	1	-	-	1
44	Holtålen	1	1	-	-	-	-	-	-	-	-	-	.	-	-	-	1
48	Midtre Gauldal	3	1	-	-	1	-	-	-	-	-	1	.	-	-	-	2
53	Melhus	4	1	-	-	1	1	-	-	1	-	-	.	-	-	-	4
57	Skaun	2	2	-	-	-	-	-	-	-	-	-	.	2	-	-	1

1) Se note 1, side 84. 2) Se note 2, side 84.
1) See note 1, page 84. 2) See note 2, page 84.

Tabell 14 (forts.). Fylkestingsrepresentanter etter parti/valgliste¹⁾, og gjenvalgte representanter. Kommune Representatives to the county councils, by party/electoral list¹⁾, and re-elected representatives. Municipality

Nr.	Fylke Kommune	Representanter											Upoli- tiske og andre lis- ter ²⁾	Utjam- nings- repre- senta- nter i alt	Gjen- valgte repre- senta- nter	
		I alt	A	DNF	F	H	KrF	NKP	RV	Sp	SV	V				
III. KOMMUNE (forts.)																
16	SØR-TRØNDELAG (forts.)															
62	Klæbu	1	-	-	-	1	-	-	-	-	-	-	-	-	-	-
63	Malvik	4	1	-	1	1	-	-	-	1	-	-	-	-	-	1
64	Selbu	3	1	-	-	1	-	-	-	-	1	-	-	-	-	1
65	Tydal	1	-	-	-	-	-	-	-	-	-	1	-	-	-	1
17	NORD-TRØNDELAG	45	19	1	-	6	3	-	-	10	2	4	-	8	25	
02	Steinkjer	3	2	-	-	-	-	-	-	1	-	-	-	1	2	
03	Namsos	3	2	-	-	1	-	-	-	-	-	-	-	-	2	
11	Meråker	1	1	-	-	-	-	-	-	-	-	-	-	-	1	
14	Stjørdal	5	2	1	-	1	-	-	-	1	-	-	-	-	3	
17	Frosta	1	-	-	-	-	-	-	-	1	-	-	-	1	-	
18	Leksvik	2	-	-	-	1	-	-	-	1	-	-	-	-	1	
19	Levanger	6	2	-	-	1	1	-	-	-	1	1	-	-	3	
21	Verdal	3	1	-	-	-	-	-	-	1	-	1	-	1	1	
23	Mosvik	1	1	-	-	-	-	-	-	-	-	-	-	1	-	
24	Verran	1	1	-	-	-	-	-	-	-	-	-	-	-	1	
25	Namdalseid	1	1	-	-	-	-	-	-	-	-	-	-	-	1	
29	Inderøy	2	1	-	-	-	1	-	-	-	-	-	-	-	2	
36	Snåsa	1	-	-	-	-	-	-	-	1	-	-	-	-	1	
38	Lierne	1	-	-	-	-	-	-	-	1	-	-	-	-	1	
39	Røyrvik	1	-	-	-	-	-	-	-	1	-	-	-	1	-	
40	Namsskogan	1	-	-	-	-	1	-	-	-	-	-	-	-	-	
42	Grong	1	1	-	-	-	-	-	-	-	-	-	-	-	1	
43	Høylandet	2	-	-	-	-	-	-	-	1	-	1	-	-	-	
44	Overhalla	1	1	-	-	-	-	-	-	-	-	-	-	1	-	
48	Fosnes	1	-	-	-	-	-	-	-	-	-	1	-	-	1	
49	Flatanger	1	-	-	-	1	-	-	-	-	-	-	-	1	-	
50	Vikna	2	1	-	-	-	-	-	-	-	1	-	-	-	1	
51	Nærøy	3	1	-	-	1	-	-	-	1	-	-	-	-	3	
55	Leka	1	1	-	-	-	-	-	-	-	-	-	-	1	-	
18	NORDLAND	71	28	-	1	18	7	1	1	7	4	4	-	12	32	
04	Bodø	7	2	-	1	2	1	-	-	-	1	-	-	-	3	
05	Narvik	5	1	-	-	1	1	1	-	-	1	-	-	-	4	
11	Bindal	1	1	-	-	-	-	-	-	-	-	-	-	-	-	
12	Sømna	1	-	-	-	-	-	-	-	1	-	-	-	1	-	
13	Brønnøy	3	1	-	-	1	-	-	-	1	-	-	-	-	3	
15	Vega	1	-	-	-	-	-	-	-	-	-	1	-	1	-	
16	Vevelstad	-	-	-	-	-	-	-	-	-	-	-	-	-	-	
18	Herøy	1	1	-	-	-	-	-	-	-	-	-	-	-	1	
20	Alstahaug	2	1	-	-	-	-	-	-	-	-	1	-	-	2	
22	Leirfjord	1	1	-	-	-	-	-	-	-	-	-	-	1	-	
24	Vefsn	3	1	-	-	1	1	-	-	-	-	-	-	-	-	
25	Grane	1	1	-	-	-	-	-	-	-	-	-	-	-	1	
26	Hattfjelldal	1	1	-	-	-	-	-	-	-	-	-	-	1	-	
27	Dønna	1	-	-	-	-	-	-	-	-	1	-	-	-	1	
28	Nesna	1	-	-	-	-	-	-	-	1	-	-	-	-	1	
32	Hemnes	1	1	-	-	-	-	-	-	-	-	-	-	-	1	
33	Rana	4	2	-	-	1	-	-	1	-	-	-	-	-	2	
34	Lurøy	1	-	-	-	1	-	-	-	-	-	-	-	-	-	
35	Træna	1	-	-	-	-	1	-	-	-	-	-	-	-	1	
36	Rødøy	1	-	-	-	-	1	-	-	-	-	-	-	1	-	
37	Meløy	4	1	-	-	1	1	-	-	1	-	-	-	-	2	
38	Gildeskål	1	-	-	-	1	-	-	-	-	-	-	-	1	-	

1) Se note 1, side 84. 2) Se note 2, side 84.

1) See note 1, page 84. 2) See note 2, page 84.

Tabell 14 (forts.). Fylkestingsrepresentanter etter parti/valgliste¹⁾, og gjenvalgte representanter. *Kommune Representatives to the county councils, by party/electoral list¹⁾, and re-elected representatives. Municipality*

Nr.	Fylke Kommune	Representanter											Upolitiske og andre lis- ter ²⁾	Utjammings- repre- sen- tanter i alt	Gjen- valgte repre- sen- tanter		
		I alt	A	DNF	F	H	KrF	NKP	RV	Sp	SV	V					
III. KOMMUNE (forts.)																	
18 NORDLAND (forts.)																	
39	Beiarn	-	-	-	-	-	-	-	-	-	-	-	-	-	-	-	-
40	Saltdal	1	1	-	-	-	-	-	-	-	-	-	-	-	-	1	-
41	Fauske	3	1	-	-	1	-	-	-	-	-	-	1	-	-	-	1
42	Skjerstad	1	-	-	-	-	-	-	-	-	-	1	-	-	-	1	-
45	Sørfold	1	1	-	-	-	-	-	-	-	-	-	-	-	-	1	-
48	Steigen	2	1	-	-	-	-	-	-	1	-	-	-	-	-	-	2
49	Hamarøy	1	-	-	-	1	-	-	-	-	-	-	-	-	-	-	1
50	Tysfjord	1	1	-	-	-	-	-	-	-	-	-	-	-	-	1	-
51	Lødingen	3	1	-	-	1	-	-	-	-	1	-	-	-	-	-	1
52	Tjeldsund	1	1	-	-	-	-	-	-	-	-	-	-	-	-	-	-
53	Evenes	1	-	-	-	1	-	-	-	-	-	-	-	-	-	1	-
54	Ballangen	1	-	-	-	1	-	-	-	-	-	-	-	-	-	1	-
56	Røst	-	-	-	-	-	-	-	-	-	-	-	-	-	-	-	-
57	Værøy	-	-	-	-	-	-	-	-	-	-	-	-	-	-	-	-
59	Flakstad	-	-	-	-	-	-	-	-	-	-	-	-	-	-	-	-
60	Vestvågøy	3	1	-	-	1	1	-	-	-	-	-	-	-	-	-	-
65	Vågan	2	1	-	-	1	-	-	-	-	-	-	-	-	-	-	1
66	Hadsel	1	1	-	-	-	-	-	-	-	-	-	-	-	-	-	1
67	Bø	2	1	-	-	-	-	-	-	-	-	1	-	-	-	-	1
68	Øksnes	1	-	-	-	1	-	-	-	-	-	-	-	-	-	-	1
70	Sortland	1	-	-	-	1	-	-	-	-	-	-	-	-	-	-	-
71	Andøy	2	1	-	-	-	-	-	-	1	-	-	-	-	-	-	-
74	Moskenes	1	1	-	-	-	-	-	-	-	-	-	-	-	-	-	1
19	TROMS	45	17	-	-	13	4	-	1	4	3	3	.	.	8	.	19
01	Harstad	2	1	-	-	1	-	-	-	-	-	-	.	.	-	.	-
02	Tromsø	9	2	-	-	2	1	-	1	1	1	1	.	.	-	.	6
11	Kvæfjord	3	-	-	-	1	-	-	-	1	-	1	.	.	-	.	-
13	Skånland	1	1	-	-	-	-	-	-	-	-	-	.	.	-	.	1
15	Bjarkøy	-	-	-	-	-	-	-	-	-	-	-	.	.	-	.	-
17	Ibestad	1	-	-	-	1	-	-	-	-	-	-	.	.	1	.	-
19	Gratangen	1	-	-	-	1	-	-	-	-	-	-	.	.	1	.	-
20	Lavangen	2	1	-	-	1	-	-	-	-	-	-	.	.	-	.	2
22	Bardu	1	-	-	-	1	-	-	-	-	-	-	.	.	1	.	-
23	Salangen	1	1	-	-	-	-	-	-	-	-	-	.	.	1	.	-
24	Målselv	4	1	-	-	2	-	-	-	-	1	-	.	.	-	.	2
25	Sørreisa	1	1	-	-	-	-	-	-	-	-	-	.	.	1	.	1
26	Dyrøy	1	-	-	-	-	-	-	-	1	-	-	.	.	1	.	-
27	Tranøy	1	1	-	-	-	-	-	-	-	-	-	.	.	-	.	1
28	Torsken	1	1	-	-	-	-	-	-	-	-	-	.	.	-	.	-
29	Berg	1	1	-	-	-	-	-	-	-	-	-	.	.	-	.	-
31	Lenvik	3	1	-	-	1	1	-	-	-	-	-	.	.	-	.	2
33	Balsfjord	2	1	-	-	-	-	-	-	1	-	-	.	.	-	.	1
36	Karlsøy	1	1	-	-	-	-	-	-	-	-	-	.	.	1	.	-
38	Lyngen	1	-	-	-	-	-	-	-	-	1	-	.	.	-	.	1
39	Storfjord	-	-	-	-	-	-	-	-	-	-	-	.	.	-	.	-
40	Kåfjord	1	1	-	-	-	-	-	-	-	-	-	.	.	-	.	-
41	Skjervøy	3	-	-	-	1	1	-	-	-	-	1	.	.	-	.	2
42	Nordreisa	3	2	-	-	1	-	-	-	-	-	-	.	.	-	.	-
43	Kvænangen	1	-	-	-	-	1	-	-	-	-	-	.	.	1	.	-

1) Se note 1, side 84. 2) Se note 2, side 84.
 1) See note 1, page 84. 2) See note 2, page 84.

Tabell 14 (forts.). Fylkesrepresentanter etter parti/valgliste¹⁾, og gjenvalgte representanter. Kommune Representatives to the county councils, by party/electoral list¹⁾, and re-elected representatives. Municipality

Nr.	Fylke Kommune	Representanter											Upolitiske og andre lis- ter ²⁾	Utjammings- repre- sen- tanter i alt	Gjen- valgte repre- sen- tanter	
		I alt	A	DNF	F	H	KrF	NKP	RV	Sp	SV	V				
III. KOMMUNE (forts.)																
20	FINNMARK	35	16	-	-	8	3	1	.	2	2	2	1	6	14	
01	Hammerfest	2	1	-	-	1	-	-	.	-	-	-	-	-	2	
02	Vardø	2	-	-	-	1	-	-	.	-	-	1	-	-	-	
03	Vadsø	4	1	-	-	1	1	-	.	1	-	-	-	-	-	
11	Kautokeino	3	1	-	-	-	-	-	.	-	-	1	1	-	-	
12	Alta	5	1	-	-	1	1	1	.	-	1	-	-	-	4	
14	Loppa	1	1	-	-	-	-	-	.	-	-	-	-	-	1	
15	Hasvik	1	1	-	-	-	-	-	.	-	-	-	-	-	1	
16	Sørøysund	1	1	-	-	-	-	-	.	-	-	-	-	1	-	
17	Kvalsund	1	1	-	-	-	-	-	.	-	-	-	-	-	-	
18	Måsøy	3	1	-	-	-	-	-	.	1	1	-	-	-	2	
19	Nordkapp	1	1	-	-	-	-	-	.	-	-	-	-	1	1	
20	Porsanger	2	1	-	-	1	-	-	.	-	-	-	-	-	2	
21	Karasjok	1	-	-	-	1	-	-	.	-	-	-	-	1	-	
22	Lebesby	-	-	-	-	-	-	-	.	-	-	-	-	-	-	
23	Gamvik	1	1	-	-	-	-	-	.	-	-	-	-	1	-	
24	Berlevåg	1	1	-	-	-	-	-	.	-	-	-	-	-	-	
25	Tana	1	-	-	-	1	-	-	.	-	-	-	-	1	-	
27	Nesseby	1	1	-	-	-	-	-	.	-	-	-	-	-	-	
28	Båtsfjord	1	1	-	-	-	-	-	.	-	-	-	-	1	-	
30	Sør-Varanger	3	1	-	-	1	1	-	.	-	-	-	-	-	1	

1) Se note 1, side 84. 2) Se note 2, side 84.

1) See note 1, page 84. 2) See note 2, page 84.

Spesifikasjon av upolitiske og andre lister i tabellene 6 og 14
Specification of non-political and other lists in tables 6 and 14

Fylke <i>County</i>	Listens navn <i>Name of electoral list</i>	Godkjente stemmer <i>Valid votes</i>	Representanter <i>Representatives</i>
Vest-Agder	Tverrpolitisk liste	5 418	4
Møre og Romsdal	Upolitisk valliste	3 731	2
Nordland	Frie velgere	838	-
Finnmark	Samefolkets liste	1 193	1

Valgte representanter til fylkestingene 1980 - 1983

* = Utjammingsrepresentant

Representatives to the county councils 1980 - 1983

* = Supplementary representative

ØSTFOLD - 53 representanter

Fylkesordfører: Carl E. Wang H
Varaordfører: Ivar Belck-Olsen KrFDet norske Arbeiderparti

Olsen, Oddvar	Baker	Rakkestad
Fjeldvik, John	Toller	Halden
Sætra, Bjørg	Sykepleier	Fredrikstad
Olsen, Kjell	Elektriker	Moss
Andersen, Inger Marie	Kontorsekr.	Sarpsborg
Skaug, Bjørn	Lektor	Fredrikstad
Wallin, Anne Marie	Kontordame	Halden
Carlsen, Carl	Skolesekr.	Askim
Martinsen, Trond	Bygn.arb.	Moss
Samuelsen, Kjell	Verktøymaker	Skjeberg
Renmælmo, Kåre	Skolesjef	Rolvsøy
Didriksen, Marie	Helsesøster	Hvaler
Mathiesen, Eystein	Lektor	Krårerøy
Spydevold, Odd	Bibliotek- leder	Onsøy

Nordby, Martin	Gårdbruker	Eidsberg
Johansen, Finn	Konsulent	Tune
Larsen, Hans O.	Direktør	Rygge
Johnsen, Eldbjørg	Postbud	Trøgstad
Johansen, Doris	Husmorvikar	Skjeberg
Aasen, Kirsten	Husmor	Moss
* Nybo, Johan	Vaktmester	Marker
* Agnalt, Harald	Typograf	Skiptvedt
* Skrvøseth, Jostein	Oppsynsmann	Aremark
* Johannesen, Ruth	Husmor	Borge

Fremskrittspartiet

Devold, Harald	Siv.ing.	Halden
----------------	----------	--------

Høyre

Wang, Carl E.	Skolesjef	Våler
Aanonsen, Ralph	Konsulent	Krårerøy
Grimsrud, Sigrid	Lege	Sarpsborg
Halvorsrud, Sigmund	Rektor	Eidsberg
Fosdahl, Edvard	Gårdbruker	Borge
Anker-Rasch, Gottfred	Skogeier	Halden
Holmsen, Truls	Disponent	Moss
Sørensen, Ragnar J.	Konsulent	Tune
Strømsæther, Hans Gunnar	Advokat	Sarpsborg
Trøtteberg, Eigill	Disponent	Rygge
Skrede, Magnus	Student	Fredrikstad
* Brænd, Yngve	Økonomisjef	Spydeberg
* Sinding Holm, Gunnar	EDB-sjef	Varteig
* Olavsrud, Tordis	Lærer	Askim

Kristelig Folkeparti

Belck-Olsen, Ivar	Kjøpmann	Hobøl
Markussen, Arve	Vaktmester	Skjeberg
Koppang, Marie	Husmor	Råde
Haugen, Knut	Kirketjener	Halden
Wergeland, Halfdan	Rektor	Onsøy
* Ramberg, Johannes	Lærer	Rømskog

Senterpartiet

Hauge, Ivar J.	Lektor	Våler
Haga, Ingrid	Husmor	Skjeberg
Weel, Knut	Veterinær	Fredrikstad
* Haug, Johan Petter	Gårdsbruker	Rakkestad

Sosialistisk Venstreparti

Haugland, Rolf	Formann NSB	Skjeberg
Gulbrandsen, Gerd	Lektor	Halden

Venstre

Bjørndal, Kjell	Underv.insp.	Krårerøy
Vidar, Ellen	Konsulent	Rygge

AKERSHUS - 85 representanter

Fylkesordfører: Tore Haugen H
Varaordfører: Sverre Krogh SpDet norske Arbeiderparti

Flack, Øystein	Herreds- rettsdommer	Bærum
Dørum, Annelise	Adjunkt	Ullensaker
Bråthen, Bjørn Håkon	Fengsels- betjent	Hurdal
Hågensen, Astrid	Husmor	Ski
Hvattum, Øivind	LO-sekretær	Nittedal
Wold, Inger Lise	Sosionom	Lørenskog
Ottesen, Thorleif	Vaktmester	Aurskog- Høland

Gulbrandsen, Barbara	Husmor	Skedsmo
Morgenlien, Holm	Pensjonist	Nes
Vollum, Gerd	Husmor	Asker
Stornes, Ole	Kaptein	Eidsvoll
Berntsen, Marit	Husmor	Nannestad
Sannerud, Ivar	Bygn.ing.	Ullensaker
Lien, Per Magne	Adm.sjef	Gjerdrum
Hansen, Tor	Red.sekretær	Frogn
Kleven, Aage	Org.sekretær	Sørum
Rudaa, Erik Strøm	Førstesekr.	Oppegård
Halvorsen, Yngve	Seksj.leder	Rælingen
Falck, Lucie Paus	Fysioterap.	Enebakk
Grøttness, Gerd	Kontormed- arbeider	Bærum

Waage, Per	Underdir.	Vestby
Aas, Arne	Veiformann	Ås
Ormseth, Kirsten	Førstesekr.	Nittedal
* Kjensbekk, Olav	Servicemann	Nannestad
* Gran, Eva Marie	Student/ husmor	Aurskog- Høland

* Sveia, Karin-Anne

* Hansen, Ivar Odd
* Disch, EvaDet Nye Folkepartiet

Raud, Alice	Husmor	Nittedal
-------------	--------	----------

AKERSHUS (forts.)

Fremskrittspartiet

Solem, Ole	Bokholder	Bærum
Solvang, Kjell Gunnar	Fullmektig	Frogn
Fjelstad, Terje	Salgsing.	Asker

Høyre

Haugen, Tore	Oppegård
Fossum, Jon	Asker
Blakstad, Annie	Nes
Maamoen	Bærum
Løken, Thorleif	Ski
Norenberg, Jan	Bærum
Damhaug, Berit	Lørenskog
Nordby, Bjørn	Vestby
Greve, Marit	Bærum
Fagernes, Astrid	Asker
Adriansen, Almar	Ullensaker
Vammes, Inger Ekkeren	Nesodden
Syvbertsen, Rolf G.	Bærum
Skar, Tore	Ski
Hauan, Nils Fr.	Rælingen
Sandsmark, Olav	Frogn
Tangen, Erik	Skedsmo
Stenstadvold, Halvor	Bærum
Petersen, Dag H.	Oppegård
Roland, Wenche	Sørums
Mathisen, Arve	Ullensaker
Moslet, Anne Beth	Bærum
Halvorsen, Owe	Skedsmo
Drabløs, Aashild	Nittedal
Munte-Kaas, Hartvig	Bærum
Pedersen, Arne	Ås
Grønset, Nils Chr.	Eidsvoll
Brekke, Reidar L.D.	Bærum
* Foss, Ludvig	Fet
* Butenschøn, Wenche	Enebakk
* Andersen, Randi	Eidsvoll
* Seljeseth, Arnt	Lørenskog
* Klein, Alf	Asker
* Myhre, Berit	Bærum

Kristelig Folkeparti

Sørensen, Arnfinn	Underdir.	Nesodden
Stenslet, Bodil	Sekretær	Sørums
Bondevik, Olav	Tannlege	Bærum
Thorsen, Gerd	Husmor	Nes
* Sæbø, Mona Uni	Husmor	Bærum

Senterpartiet

Krogh, Sverre	Jordbruker	Ås
Jahr, Anna Kristine	Landssekr.	Fet
Hafstad, Magne	Komm.veter.	Ullensaker
Feet, Inger Elise	Husmor	Nittedal
* Madslie, Anders	Siv.økonom	Skedsmo

Sosialistisk Venstreparti

Seim, Randi Aas	Lektor	Bærum
Viken, Peter	Rektor	Lørenskog
Halvorsen, Kjell M.	Avd.sjef	Nesodden
* Røseng, Odd	Gartner	Bærum

Venstre

Slungård, Torstein	Nittedal
Anderssen, Kari Bjerke	Asker
Skjeldnes, Rolf	Ski
Lyftingsmo, Berit Nafstad	Ullensaker
* Kolsrud, Elisabeth	Skedsmo

OSLO - 85 representanter

Ordfører: Albert Nordengen H
 Varaordfører: Per Høybråten KrF

Arbeiderpartiet

Larsen, Tove Heggen
 Finstad, Hanne
 Karlsten, Ragna
 Teigen, Karin
 Rolstad, Kari
 Johansen, Bjørg
 Wold, Astrid
 Wivegh, Odd
 Rogstad, Kirsten
 Sivertsen, Merle
 Kvalheim, Arne
 Hansen, Boris
 Bull, Bernt
 Frich, Ole Jacob
 Holmsen, Olaf
 Ekanger, Kai
 Myhre, Kåre
 Valestrand, Rune
 Berg, Jan
 Fakset, Svein
 Haldorsen, Jan
 Nordstrøm, Bjørn
 Kojen, Sturle
 Erlien, John P.
 Dragvold, Rolf
 Øen, Jens
 Skjønberg, Kari
 Berg, Hanne
 Cappelen, Margrethe
 Nordenberg, Tone Fagereng

Fremskrittspartiet

Hagen, Carl I.	Konsulent
Stafne, Georg	Ingeniør
Myhre, Peter N.	Redaktør
Haugan, Svein Erling	Siv.ing.-siv.øk.

Høyre

Nordengen, Albert	Ordfører
Preus, Haakon-Magnus	Cand.jur.
Sæther, Per	Murmester
Riksaasen, Steinar	Byggekom.form.
Kleve, Thorleif	Disponent
Solli, Kjersti	Siviling.
Okkelmo, Trond	Konsulent
Ramm, Hans Henrik	Gr.sekretær
Namork, Kjetil	Sekretær
Tetzschner, Michael	Student
Ditlev-Simonsen, Per	Disponent
Johnson, Merete	Husmor
Nærup, Wenche	Kontorsjef
Tønnesen, Ida Fossum	Avd.arkitekt
Jensen, Bjørn	Kontorsjef
Dahl, Ragnvald	Kontorsjef
Østen, Sigurd	Komm.råd
Svelland, Hans	Komm.råd
Dokken, Liv	Sekretær
Bjørnseth, Bjørn	Sekretær
Valeur, Martha Seim	Konsulent
Tandberg, Erik	Siv.ing.
Formo, Ivar Odd	Disponent
Rognlien, Børre	Informasjonssekr.
Garmann, Kari	Komm.råd
Holtermann, Knut Henrik	Pensjonist
Melteig, Anders	Byrettsdommer
Engvik, Grete	Sekretær
Bennin, Arne	Advokat
Nybø, Leif	Disponent
Moe, Per Ivar	Konsulent

OSLO (forts.)

Høyre (forts.)

Krogh-Vennemo, Ragnhild	Regnskapsfører
Lier, Leif	Politibetj.
Nicolaissen, Bjørn	Øyenlege
Huitfeldt, Fritz	Boligsjef
Johnsen, Mette K.	Siv.økonom
Høie, Jørgen	Org.sekr.
Stovner, Marit	Avd.sjef

Kristelig Folkeparti

Bjartveit, Eleonore	Lege
Høybråten, Per	Varaordf.
Holtan-Hartwig, Tor	Underdirektør
Solbakken, Bjørn	Advokat

Rød Valgallianse

Pedersen, Ellen	Ind.arb.
-----------------	----------

Sosialistisk Venstreparti

Borgen, Marianne	Sosiolog
Loftesnes, Kari	Sekretær
Emanuelsen, Gunhild	Fabr.arb.
Mauseth, Per Eggum	Inform.sjef
Melvold, Erik	Lektor

Venstre

Friis, Inger	Mensendieck- lærer
Magnus, Grethe	Adm.sekr.
Fogt, Anne	Journalist

HEDMARK - 55 representanter

Fylkesordfører: Sverre Kr. Fjeld A
Varaordfører: Bjarne Øverhaug A

Det norske Arbeiderparti

Fjeld, Sverre Kr.	Komm.revisor	Hamar
Øverhaug, Bjarne	Avd.bestyrer	Tynset
Nyberg, Arvid	Skogsarb.	Trysil
Olsen, Bjørn V.	Siv.økonom	Kongsvinger
Eriksrud, Finn Arne	Journalist	Hamar
Spongberg, Helene	Fullmektig	Ringsaker
Tronsvang, Synnøve	Husmor	Alvdal
Østhagen, Sverre	Red.sekr.	Elverum
Kristiansen, Ola	Banerep.	Stor-Elvdal
Melby, Åse	Lærervikar	Stange
Gundersen, Bård	Skogsarb.	Våler
Andersen, Bjørn O.	Underv.ins.	Nord-Odal
Sandbæk, Bjarne	Ingeniør	Grue
Aspaas, Birger	Avd.sjef	Follidal
Myrvang, Leiv	Rørlegger	Sør-Odal
Haugen, Karen	Underv.leder	Vang
Christoffersen, Tore	Journalist	Os
Opgård, Pauli	Skolesjef	Engerdal
Smedbold, Arne	Fabr.arb.	Ringsaker
Østlund, Even	Arb.form.	Løten
Stuan, Maalfred S.	Småbruker	Rendalen
Lundhaug, Arne	Førstesekr.	Eidskog
Sandbæk, Åge	Disponent	Åsnes
Gundersen, Per L.	Fabr.arb.	Åmot
Weberg, Turid E.	Sosionom	Kongsvinger
* Fjerdingsgjelten, John	Småbruker	Tolga
* Blystad, Alf	Magasinbetj.	Vang
* Manninen, Arnold	Røktervikar	Løten
* Utgård, Signe	Husmor	Eidskog
* Rønningen, Asbjørn	Sjåfør	Ringsaker
* Dammen, Sigbjørn O.	Snekker	Nord-Odal

Høyre

Kirkeby, Odd	Kjøpmann	Hamar
Løken, Johan C.	Gardbruker	Elverum
Nygaard, Grete	Adjunkt	Hamar
Holen, Egil	Økonomisjef	Sør-Odal
Fangberget, Knut	Student	Ringsaker
Bjøntegaard, Sveinar	Siviling.	Os
Andersen, Syverin	Hovedlærer	Stange
* Lehre, Marianne	Provisor	Åsnes
* Sørhus, Ola T.	Lektor	Tynset

Kristelig Folkeparti

Moslet, Jan Ove	Gardbruker	Ringsaker
Søgaard, Frank	Redaktør	Kongsvinger
Holtet, Gunvor	Oversykepl.	Ringsaker

Senterpartiet

Queseth Haarstad, Ragnhild	Husmor	Grue
Gløtvold, Ola D.	Forsikrings- inspektør	Engerdal
Storlien, Ole E.	Bonde	Ringsaker
Hagen, Magnus A.	Bonde	Stange
Simsen, Steinar	Lærer	Os
* Bentzen, Eyolf	Bonde	Trysil
* Larsen, Ingrid	Sivilagr.	Ringsaker

Sosialistisk Venstreparti

Hauge Andersson, Magne	Formann	Åmot
Nygårdsmoen, Arne	Saksbehandl.	Stange
Nordhagen, Margot	Regnskapsf.	Elverum

Venstre

Skre, Brita	Husmor	Elverum
Dybendal, Arne	Vegmester	Kongsvinger

OPPLAND - 55 representanter

Fylkesordfører: Ola T. Dahl A
Varaordfører: Johan Nyland A

Det norske Arbeiderparti

Dahl, Ola T.	Tiltakssjef	Sel
Nyland, Johan	Arbeidsleder	Østre Toten
Bergum, Kari	Kontordame	Gjøvik
Henriksen, Magne	Forr.fører	Lillehammer
Reitan, Steinar	Skolesjef	Gran
Sunde, Aage	Trygdesjef	Vestre Toten
Skjølås, Lars	Kont.fullm.	Søndre Land
Skåren, Syver	Lign.sjef	Etnedal
Mølmen, Mari Jorunn	Stasj.hold.	Lesja
Nygård, Nils	Arsen.betj.	Gausdal
Sundby, Nils Hermann	Jordbruker	Nordre Land
Røssummoen, Anne Kari	Husmor	Nord-Fron
Larsen, Berit	Kontordame	Jevnaker
Bulling, Jan T.	l.sekretær	Lunner
Sørhage, Eldri	Husmor	Skjåk
Fossnes, Kjell Ivar	Ekspeditør	Nord-Aurdal
Grotheim, Sigmund	Overkondukt.	Ringebu
Teigen, Tore	Lærer	Lom
Kleiven, Hans O.	Mask.fører	Vågå
Onstad, Nils E.	Jordbruker	Øystre Slidre
Skår, Polmar	Mask.entrep.	Sør-Fron
Munkelien, Gudmund	Herr.sk.mes.	Sør-Aurdal
Nordlien, Ottar	Telef.montør	Øyer
* Kristiansen, Odmund	Skiftekont.	Dovre
* Berge, Liv	Husmor	Vang
* Sellæg, Kjell	Oppsynsmann	Nordre Land
* Fossehagen, Jarle	Skiftekont.	Sel
* Engen, Olav	Sjåfør	Vestre Toten

OPPLAND (forts.)

Fremskrittspartiet

Seielstad, Bjørn Disponent Gausdal

Høyre

Lund, Kristian Lærer Lillehammer
 Lunder, Anne Herr.gartn. Gjøvik
 Selj, Rune Student S. Land
 Fjellstad Bø, Ingwill Adjunkt N. Aurdal
 Gaarder, Hans Peder Gårdbruker Ø. Toten
 Smith-Erichsen, Andreas Hotelleier Gausdal
 Jordstad, Paul O. Banksjef Gran
 Ulverud, Gro Høeg Husmor Lunner
 Berntzen, Tove Husm./kont. V. Toten

Kristelig Folkeparti

Grave, Harald Distr.sekr. Gjøvik
 Skullerud, Nils Jordbruker Lillehammer
 Haugland, Anna Husmor Jevnaker
 * Løsneløkken, Arne Kjøpmann Ringebru

Senterpartiet

Hveem, Per A. Jordbruker Ø. Toten
 Skari, Maren Apoteker Gran
 Ødegård, Ola Jordbr./ordf. V. Slidre
 Berge, Syver Jord-/skogbr. Vågå
 Opheim, Aud Lærer/husmor Lillehammer
 Granum, Inger Husmor Søndre Land
 Kjenseth, Gun Sekretær Gjøvik
 * Brandstad, Olaf J. Nord-Fron
 * Seegaard, Åse Marit Husmor Gjøvik

Sosialistisk Venstreparti

Bolton, Sven Feier Lillehammer
 Rimberg, Anne Marie Lærer Sør-Fron

Venstre

Røste, Einar Regnsk.fører Gjøvik
 Stryken, Arne Chr. Lektor Lillehammer

BUSKERUD - 55 representanter

Fylkesordfører: Arild Hiim H
 Varaordfører: Astrid Johnsrud Sp

Det norske Arbeiderparti

Berglind, Arvid Fylkesordf. Ringerike
 Haugen, Åse Klundellien Lærer Øvre Eiker
 Ulriksen, Per Lagersjef Drammen
 Øen, Kari Nakkerud Husmor Nes
 Aarvelta, Knut Skogsarb. Rollag
 Løver, Gunvor Våpenarb. Kongsberg
 Wahl, Jakob Førstesekr. Røyken
 Øen, Olaug Husmor Krødsherad
 Jagland, Thorbjørn Form. AUF Lier
 Wærp, Per Førstesekr. Modum
 Watnebryn, Aud Førstesekr. Drammen
 Brekke, Knut S. Rekt./småbr. Nore og Uvdal
 Oslund, Einar Mekaniker Ringerike
 Olsen, Bjørg Adm.sekr. Nedre Eiker
 Haugen, Arvid E. Amanuensis Hurum
 Eriksen, Hans Jørgen Ingeniør Kongsberg
 Støvern, Håvard Form.lærer Sigdal
 Johnsen, John Lektor Ål
 Jenssen, Willy Lensmann Lier
 * Reinton, Ivar Adm.sekr. Hol
 * Steinmoen, Olav Forpakter Flå
 * Bye, Bent Inge Journalist Nedre Eiker
 * Knudsen, Frank Priskontr. Drammen
 * Hansen, Helga Husmor Drammen

Fremskrittspartiet

Løken, Inge Lab.sjef Drammen

Høyre

Hiim, Arild Politiadj. Ringerike
 Aanesen, Inger K. Husmor Drammen
 Kallerud, Odd Gårdbruker Kongsberg
 Borge, Målfrid Husmor Røyken
 Aalrust, Endre Gårdbruker Hemsedal
 Heen, Egil C. Gartner Lier
 Jørgensen, Synnøve Husmor Modum
 Riwen, Hans Erik Lærer Drammen
 Kirkeng, Kjell Student Lier
 Øieren, Helge Bestyrer Ringerike
 Gran, Kirsti Husmor Røyken
 Myhre, Bjarne Kjøpmann Nore og Uvdal
 Gulsvik, Amund O. Jur.kons. Drammen
 Paudal, Turid Fysiokjem. Øvre Eiker
 * Hansen, Gerd Watnebryn Husmor Flesberg
 * Wittussen, Bjørg Husmor Hurum
 * Røed, Nils O. Siv.agronom Nedre Eiker

Kristelig Folkeparti

Haugland, Johan Diakon Hole
 Brusletten, Reidun Lærer Nes
 Skretting, Egil Snekker Drammen
 * Koppang, Berit Sykepleier Drammen

Senterpartiet

Johnsrud, Astrid Bonde Ringerike
 Buttedahl, Johan Distr.tannl. Øvre Eiker
 Rostad, Olav Bonde Rollag
 Bakke, Olav H. Bestyrer Gol
 * Gulbrandsen, Roar Platearb. Drammen

Sosialistisk Venstreparti

Nævra, Arne Cand.mag. Øvre Eiker
 Kronkvist, Svanhild Kontorfullm. Kongsberg

Venstre

Breie, Torleiv A. Bonde Ål
 Sandtveit, Agnes Husmor Kongsberg

VESTFOLD - 45 representanter

Fylkesordfører: Sverre Nordby H
 Varaordfører: Elisabeth Fidjestøl KrF

Det norske Arbeiderparti

Bjørnholt, Armand Avd.sjef Sande
 Haugland, Solveig Husmor Sandefjord
 Olsen, Harald E. LO-sekretær Brunlanes
 Åhmann, Svein Tømmermester Nøtterøy
 Rasmussen, Bjørg O. Sekretær Sandefjord
 Haagensen, Per Dreier Horten
 Lian, Karin Husmor Andebu
 Rånes, Halvdan Lærer Hof
 Olsen, Karin Rengj.ass. Holmestrand
 Johannessen, Ragnar Kemner Larvik
 Røed, Torunn Husmor Svelvik
 Hetty, Ragnhild Kontorass. Hedrum
 Stangeby, Arne Pensjonist Tønsberg
 * Fosshaugen, John Kaptein Tjøme
 * Jensen, Inge Kjerstine Internatled. Holmestrand
 * Brekke, Nils Oppsynsmann Horten

Fremskrittspartiet

Bulukin, W.W. Siviling. Borre

VESTFOLD (forts.)

Høyre

Nordby, Sverre	Disponent	Hedrum
Vinje, Gunnar	Rektor	Nøtterøy
Hansen, Ellen Gjerpe	Adm.sekr.	Våle
Erlandsen, Erland	Lærer/gbr.	Sandefjord
Bjanger, Ingrid Willoch	Husmor	Horten
Jensen, Rolf	Salgsrepr.	Svelvik
Myhre, Bjørn	Student	Nøtterøy
Bettum, Berit H.	Cand.oecon.	Sandefjord
Jacobsen, Arne T.	Regnsk.fører	Stokke
Assev, Anders	Bonde	Lardal
Uhlving, Nils	Lærer	Sem
Olsen, Henning Eilert	Student	Tønsberg
Robak, Sigurd	Tannlege	Stavern
Tormodsrud, Terje	Lærer/gbr.	Hof
* Dirdal, Arne	Ingeniør	Tjølling
* Semb, Johan	Gårdbruker	Borre
* Høeg, Knut	Gårdbruker	Tjølling
* Ludl, Anne	Sekretær	Sandefjord

Kristelig Folkeparti

Fidjestøl, Elisabet	Arkitekt	Tønsberg
Frøyshov, Øyvind	Lege	Sem
Eik, Johan	Gårdbruker	Svelvik
* Skarbøvik, Elsa	Adjunkt	Sem

Senterpartiet

Håland, Torsten	Rutebilsj./ ordfører	Rammes
Fadum, Aslaug	Studieinstr.	Sem
Tysland, Astrid	Agronom	Stokke

Sosialistisk Venstreparti

Kristensen, Leif	Kontormann	Larvik
------------------	------------	--------

Venstre

Aksdal, Einar	Kaptein	Stavern
Bærug, Marit	Bibliotekar	Brunlanes

TELEMARK - 55 representanter

Fylkesordfører: Bjørn Øvrum Nielsen H
Varaordfører: Johan Trondsen KrF

Det norske Arbeiderparti

Botnen, Ingeborg	Sj.bibl.kar	Tinn
Nordal, Reidar	Underv.leder	Porsgrunn
Bolstad, Alfred	Kontorsjef	Skien
Koski, Lillian Nilssen	Sj.bibl.kar	Nome
Bergsland, Egil	Personalsjef	Notodden
Føreland, Nils Tore	Rørlegger	Drangedal
Knutsen, Thorleif	Kontorass.	Kragerø
Apland, Trygve	Byggmester	Bamble
Gran, Mary	Husmor	Skien
Sandsdalen, Olav H.	Skogsarb.	Seljord
Høgstad, Lars	Driftsass.	Sauherad
Strandli, Øystein	Småbruker	Kviteseid
Storøygaard, Knut	Verksmester	Tokke
Lia, Birgit	Lærer	Porsgrunn
Tjønnheim, Lars	Entreprenør	Notodden
Haugland, Oddvar	Lektor	Bø
Wrålid, Kåre	Verksmester	Vinje
Haugland, Knut	Jernb.fullm.	Drangedal
Kile, Kari	Husmor	Fyresdal
* Kittilsen, Ole	Kontrollør	Siljan
* Svardal, Per	Siv.ing.	Porsgrunn
* Østvold, Hans	Skoledir.	Skien
* Svendsen, Frode	Studieinstr.	Skien
* Larsen, Kari Nordheim	Husmor	Skien

Det Nye Folkepartiet

Eilertsen, Leif Aage	Bygn.regsjef	Bamble
----------------------	--------------	--------

Fremskrittspartiet

Eckbo, Eivind	Gbr./advokat	Bø
---------------	--------------	----

Høyre

Nielsen, Bjørn Øvrum	Journalist	Skien
Hagen, Solveig B.N.	Regnsk.fører	Tinn
Falck, Sven T.	Siv.ing.	Porsgrunn
Haugen, Torleiv	Lege	Notodden
Sagafos, Ole Johan	Journalist	Skien
Næss, Lars	Disponent	Kragerø
Skaalen, Geirmund	Kjøpmann	Tokke
Gundersen, Grethe	Husmor	Bamble
Prestholt, Kittil	Lensmann	Sauherad
Aasland, Ann-Mari	Husmor	Skien
* Hagen, Britt	Husmor	Hjartdal
* Jakobsen, Vesla Nordahl	Konsulent	Porsgrunn

Kristelig Folkeparti

Mustvedt, Hans	Gårdbruker	Skien
Ravnåsen, Signe	Husmor	Sauherad
Stein, Arnfinn Johs.	Sosialkons.	Porsgrunn
Trondsen, Johan	Lensmann	Nissedal
Barland, Einar	Bonde	Kragerø
* Gjerstad, Liv	Tannlege	Porsgrunn
* Helleberg, Sven	Rådgiver	Skien

Senterpartiet

Ballestad, Arne S.	Overing.	Skien
Kåsa, Bergit	Lærer	Bø
Tveitan, Sverre	Bonde	Notodden
* Døvik, Kari	Husmor	Porsgrunn

Sosialistisk Venstreparti

Bjørnebekk, Jon	Konsulent	Nome
Westhrin, Karin	Husmor	Kragerø
Lunde, Ingvald	Bygn.arb.	Skien

Venstre

Halvorsen, Margit Foss	Kontorsjef	Skien
Mandt, Gunnvor	Husmor	Kviteseid
Jarandsen, Øistein	Tømmerinsp.	Kragerø

AUST-AGDER - 35 representanter

Fylkesordfører: Kristian Sundtoft H
Varaordfører: Andreas Vollan KrF

Det norske Arbeiderparti

Andersen, Asbjørn	Komm.kass.	Arendal
Mo, Jacob Olaus	Ingeniør	Birkenes
Røed, Rolf	Vaktmester	Risør
Andersen, Liv	Husmor	Moland
Berget, Jostein	Kaptein	Evje og Hornnes
Jørgensen, Brit	Kontorarb.	Øyestad
Holmberg, Peder E.	Byggmester	Grimstad
Stokken, Arild	Distr.sekr.	Øyestad
Nygård, Jan	Inspektør	Lillesand
* Terjesen, Berit	Sykepleiev	Froland
* Halvorsen, Gunnar	Installatør	Åmli
* Frigstad, Ivar	Form.sk.sek.	Iveland

Det Nye Folkepartiet

Lunden, Gunnar	Bonde	Risør
----------------	-------	-------

AUST-AGDER (forts.)

Fremskrittspartiet

Marcussen, Jens Skipsreder Tvedestrand

Høyre

Sundtoft, Kristian Økonomisjef Lillesand
 Ottersland, Kitty Husmor Arendal
 Hytten, Gudmund Lektor Grimstad
 Hansen, Tore Trafikksjef Evje og Hornnes
 Mørch, Erik Tannlege Tvedestrand
 Smith-Krøger, Aris Fullmektig Tromøy
 Juell, Leif Ingeniør Risør
 * Aasbø, Astrid Kontorass. Gjerstad
 * Harstad, Torleiv Adm.sekr. Valle

Kristelig Folkeparti

Vollan, Andreas Siv.økonom Birkenes
 Bargem, Liv Fullmektig Hisøy
 Horverak, Sigbjørn Rektor Bygland
 Sørland, Jon M. Siv.ingeniør Grimstad
 Løhaugen, Karl Stud.insp. Tvedestrand
 * Nærdal, Oskar Snekker Vegårshei

Senterpartiet

Flaa, Kristen K. Bonde/ordf. Birkenes
 Sandnes, Knut P. Bonde/ordf. Bygland
 Hornnes, Solveig Husmor Evje og Hornnes

Sosialistisk Venstreparti

Sørsdal, Eirik Journalist Tromøy

Venstre

Aslaksen, Marit Sykepleier Arendal
 Oksefjell, Tormod Rektor Evje og Hornnes

VEST-AGDER - 45 representanter

Fylkesordfører: Niels Otto Hægeland KrF

Varaordfører: Sven Tjørhom Sp

Det norske Arbeiderparti

Helland-Olsen, Jan Politibetj. Mandal
 Hagen, Odd Jernb.fullm. Kristiansand
 Bjelland, Margot Hjelpepleier Flekkefjord
 Verdal, Sigurd Skolesjef Audnedal
 Olsen, Berit Bibl.ass. Vennesla
 Skarpodde, Torbjørg Husmor Kristiansand
 Eivindson, Olav K. Lektor Vennesla
 Abrahamsen, Olaug Hjelpepleier Lyngdal
 * Birkeland, Harald Håndverker Marnardal
 * Salvesen, Einar Ped.rådgiver Kristiansand

Det Nye Folkepartiet

Soteland, Trygve Førstesekr. Mandal

Fremskrittspartiet

Grini, Jan Helge Skoleelev Flekkefjord

Høyre

Faye, Ludvig Hope Rektor Mandal
 Vik, Bjarne Kjøpmann Farsund
 Herlofsen, Lillian Husmor Kristiansand
 Danielsen, Arthur Overlege Flekkefjord
 Lian, Ivar Kaptein Kristiansand

Høyre (forts.)

Berg, Arna Sosialsjef Åseral
 Birkenes, Arild Gartner Songdalen
 Strømme, Ragnar Advokat Lyngdal
 Hellvik, Odd Arild Selger Songdalen
 Førland, Kjell Lærer Vinesdal
 * Kristensen, Jonny Rutebilsjåf. Lindesnes
 * Hoem, Tore M. Salgssjef Søgne

Kristelig Folkeparti

Hægeland, Niels-Otto F.tollinsp. Vennesla
 Christiansen, Sigrid B. Husmor Kristiansand
 Opsahl, Alf Disponent Lyngdal
 Haagan, Anne Adjunkt Mandal
 Sagedal, Erling Overlege Kristiansand
 Risvold, Johnny Lærer Flekkefjord
 * Fidjeland, John Sagbruksarb. Hægebostad
 * Hodne, Oddvar Konsulent Kristiansand

Senterpartiet

Eikeland, Olai Bonde Vennesla
 Tjørhom, Sven Bonde/ordf. Sirdal
 Hagen, Thorvald Herredsgart. Lyngdal
 Seland, Margith Husmor Audnedal
 * Haraldstad, Helge Kontorsjef Kristiansand

Sosialistisk Venstreparti

Theiss, Jarl Lærer Kristiansand

Venstre

Ringsbye, Ludvig Poststyrer Flekkefjord
 Hoven, Leif Fylkeskartsj. Kristiansand
 Wendt, Sissel Husmor Mandal

Tverrpolitisk liste

Olsen, Thorbjørn Odd Rektor Søgne
 Sudland, Martin Bonde Farsund
 Nodeland, Else Marie Husmor Mandal
 * Sæther, Helge M. Lærer Kristiansand

ROGALAND - 71 representanter

Fylkesordfører: John Tveit KrF

Varaordfører: Lars Vaage H

Det norske Arbeiderparti

Thoring, Chr. Aug. Siviløkonom Stavanger
 Haukland, Aud Husmor/kon- Lund
 feksjonsarb.
 Sætre, Magnar Typograf Haugesund
 Basgård, Aud Fabr.arb. Sauda
 Bergundhaugen, Erling Skiftekonf. Eigersund
 Tingesdal, Signe Driftsass. Sandnes
 Andersen, Berit Haugerud Lærer Stavanger
 Kjøllmoen, Leiv Bygg- og Karmøy
 anleggsarb.
 Seland, Hjørdis Kontorist Time
 Gulliksen, Trygve Sykkelarb. Sandnes
 Gjølme, Johan W. Montør Stavanger
 Solbakk, Eva Marie Kontorfullm. Haugesund
 Rødne, Ivar Offshorearb. Strand
 Ingebrigtsen, Else Tannlege Suldal
 Rønnevik, Terje Lærer Stavanger
 * Tønnessen, Ragnar Snekker Sokndal
 * Vargervik, Sigurd Entreprenør Finnøy
 * Høiland, Tor Stasj.form. Hå
 * Lundervold, Emil Drosjeeier Tysvær

ROGALAND (forts.)

Det Nye Folkepartiet

Helle, Ingvar	Rektor	Stavanger
Heggebø, Liv	Sykepleier	Haugesund

Fremskrittspartiet

Skien, Sverre	Handels- skolebest.	Karmøy
Samuelsen, Birger Eide	Disponent	Stavanger
Brandal, William	Adjunkt	Stavanger

Høyre

Vaage, Lars	Lege	Stavanger
Løvvik, Magne	Avd.sjef	Haugesund
Sandnes, Arne	Major	Sandnes
Andersen, Eva	Avd.sjef	Stavanger
Kristensen, Godtfred	Rektor	Karmøy
Storhaug, Lars	Gårdbruker	Klepp
Rettedal, Arne	Siv.ing./ ordfører	Stavanger
Eriksen, Olle Johan	Disp./ordf.	Haugesund
Aurdal, Olaf	Politibetj.	Eigersund
Bergstad, Ingulf	Rektor	Time
Ålgård, Gabriel	Disponent	Gjesdal
Arholm, Kjell	Student	Stavanger
Årthun, Kåre	Kontorsjef	Sauda
Holte, Eivind	Disponent	Stavanger
Groth, Ellen Pauline	Husmor	Sandnes
Sund, Hans	Tannlege	Karmøy
Grannes, Per-Ove	Fullmektig	Sola
Nordahl, Truls	Ekspeditør	Haugesund
Sviland, Gerda	Forr.driv.	Hå
* Broberg, Ingar P.	Orlogskapt.	Randaberg
* Hausken, Christoffer	Gårdbruker	Rennesøy
* Porsanger, Per-Olav	Sosialsjef	Forsand
* Helgesen, Hersleb	Kjøpm./ordf.	Utsira

Kristelig Folkeparti

Tveit, John	Sekretær	Tysvær
Hovda, Kjellaug	Spesialped.	Stavanger
Eng, Jakob	Banksjef/ ordfører	Karmøy
Gjedrem, Tolleiv	Bonde	Bjerkreim
Røyseland, Borghild	Husmor	Sandnes
Nielsen, Solveig	Husmor	Strand
Rott, Terje	Disponent	Sola
Steinsnæs, Einar	Lektor	Haugesund
Måsvær, Leif	Filmsekr.	Stavanger
Salte, Sigrid	Husmor	Klepp
* Grønstad, Einar	Bonde	Vindafjord
* Ydstebø, Birger	Byggmester	Kvitsøy
* Gjesdal, Knud	Økonomisjef	Sandnes

Senterpartiet

Vadla, Jone	Direktør	Stavanger
Arrestad, Unn	Husmor	Time
Holmgard, Jakob Sigurd	Bonde	Karmøy
Schmidt, Sigbjørn	Bonde	Hjelmeland
Hegrestad, Astrid Dirdal	Husmor/bonde	Eigersund
* Vatnaland, Leif	Bonde	Bokn

Sosialistisk Venstreparti

Jamne, Kjell	Kommunearb.	Haugesund
Rasmussen, Kari Hauge	Lærer	Stavanger

Venstre

Kvassheim, Gunnar	Journalist	Eigersund
Skarpeid, Alv	Gartneri- eigar	Stavanger
Birkeland, Gro Voldner	Veterinær	Sauda

HORDALAND - 85 representanter

Fylkesordfører: Ole Dramdal H
Varaordfører: Berge Sæberg Sp

Det norske Arbeiderparti

Rydland, Arthur	Avd.sjef	Bergen
Tveiten, Martin	Sekretær	Radøy
Bjørkaas, Olav	Revisor	Askøy
Tellnes, Wenche	Husmor	Fjell
Tveit, Einar	Ekspeditør	Odda
Holgernes, Håkon	Hovudlærer	Bergen
Bjelland, Otto K.	Platearb.	Stord
Wikholm, Marit	Husmor	Bergen
Berg, Otto	Elektro- maskinist	Vaksdal
Knudsen, Inger Johanne	Hjelpepleiar	Bergen
Haugland, Vilmar Olav	Trygdesjef	Voss
Ingebrigtsen, Oscar	Fiskeribiolog	Masfjorden
Holst, Mona	Skullelev	Bergen
Ekeland, Arne Egil	Førstesekr.	Bergen
Steinsvoll, Arne	Skulesjef	Kvam
Eidsvik, Steinar	Forr.fører	Os
Engan, Anders	Tollinsp.	Bergen
Andersland, Leif	Byggmeister	Tysnes
* Hermansen, Olav	Lensmann	Etne
* Nilsen, Martin K.	Reparatør	Sammanger
* Reddeth, Marta	Ind.arb.	Fusa
* Karevoll, Åslaug	Lærer	Voss
* Torvik, Odd Ragnar	Redaktør	Bergen

Det Nye Folkepartiet

Pedersen, Paula	Sjefssjuka- pleiar	Bergen
Eitrheim, Eiliv	Gardbrukar	Odda

Fremskrittspartiet

Ytterholm, Bjørn Erling	Kommandør- kaptein	Bergen
Bredrup, Wenche	Sekretær	Bergen
Garen, Olav P.	Hotelleigar	Eidfjord

Høyre

Dramdal, Ole	Lege	Stord
Røsvik, Margaret Tanner	Husmor	Bergen
Lisæth, Henrik J.	Direktør	Bergen
Fjeld, Asbjørn	Lensmann	Austrheim
Mjellem, Frantz	Direktør	Bergen
Kalve, Peder	Los	Austevold
Berg, Sigrid	Sekretær	Bergen
Jaastad, Sjur K.	Bonde	Ullensvang
Hanssen, Harald J.	Direktør	Bergen
Korgnes, Simon	Redaktør	Askøy
Hille, Sigurd	Disponent	Bergen
Olsen, Karen Hilde	Husmor	Kvinnherad

Stephansen, Gunnvor	Seksjons- leiar	Bergen
Sjurseth, John	Banksjef	Os
Ebbing, Alf	Distr.lege	Voss
Giertsen, Johan	Stud.jur.	Bergen
Evensen, Even	Los	Sund
Hysing-Dahl, Dagny	Husmor	Bergen
Glatved-Prahl, Håkon	Bonde	Lindås
Andersland, Geir Kjell	Konsulent	Bergen
Rimmereid, Ingolv	Sosialsjef	Fitjar
Lokøy, Georg	Fiskebåt- reder	Fjell

Randal, Ragnhild	Husmor	Bømlo
* Jakobsen, Johan	Disponent	Osterøy
* Hovda, Mikal Møller	Ingeniør	Sveio
* Heggen, Endre Sollesnes	Lign.sjef	Ølen
* Oftedal, Aslaug	Husm./adjunkt	Jondal
* Høyland, Kjell Harald	Lensmanns- betjent	Kvinnherad
* Nergaard, Knut R.	Cand.jur.	Bergen

HORDALAND (forts.)

Kristelig Folkeparti

Skurtveit, Rasmus	Kyrkjevevje	Bergen
Birkenes, Syvert	Rektor	Stord
Tolås, Gunvor	Helsesøster	Vaksdal
Halstensen, Inger	Lektor	Austevoll
Askeland, Erna	Sakshand- samar	Bergen
Mikkelsen, Oskar	Aut.inst.	Kvam
Haldorsen, Arne	Aut.inst.	Bømlo
Veland, Leon	Vaktmeister	Lindås
Rise, Lars	Stud.polit.	Bergen
Sæle, Anita Apelthun	Husmor	Øygarden
* Fosse, H. Johannes	Forr.førar	Meland
* Husa, Mikal	Fiskar	Fedje

Rød Valgallianse

Hjellum, Torstein	Univ.lektor	Bergen
-------------------	-------------	--------

Senterpartiet

Seeberg, Berge	Bonde	Kvinnherad
Prestegard, Ingebjørg	Husmor	Granvin
Toppe, Erik	Gartnar	Bergen
Stangeland, Magnus	Skulestyrar	Austevoll
Selése, Tomas	Heradsgart.	Ullensvang
* Mo, Johs O.	Entreprenør	Modalen

Sosialistisk Venstreparti

Bjørnset, Asbjørn	Konsulent	Askøy
Hamre, Honemia	Lektor	Bergen
Skjelvan, Ågot Valle	Fysioterap.	Kvam

Venstre

Gammelsæter, Harald	Konsulent	Bergen
Storebø, Agnes Holi	Sosialsjef	Ulvik
Nesheim, John	Rektor	Askøy
Koppang, Sofie	Husmor	Stord
Halden, Hans	Bonde	Kvam
* Mjøs, Nils-Aksel	Sokneprest	Osterøy

SOGN OG FJORDANE - 37 representanter

Fylkesordfører: Ola M. Hestenes Sp
Varaordfører: John Lillestøl KrF

Det norske Arbeiderparti

Flåte, Jakob	Lensmann	Årdal
Kirkebø, Olaug	Adjunkt	Førde
Åsebø, Audun	Mekaniker	Eid
Thue, Johs B.	Amanuensis	Balestrand
Sterri, Jakob	Herreds- agronom	Høyanger
Øvrebotten, Abraham	Gardbrukar	Bremanger
Holvik, Johannes P.	Fiskar	Vågsøy
Moen, Malvin	Adjunkt	Luster
* Lundheim, Oddvar	Lagerform.	Leikanger
* Hetle, Rune	Avd.styrrar	Fjaler

Det Nye Folkepartiet

Hoddevik, Otto	Ordførar/ distr.sjef	Vågsøy
----------------	-------------------------	--------

Høyre

Eikeset, Bjarte	Høgste- rettsadvokat	Førde
Sønnerheim, Kristin	Husmor	Aurland
Støle, Egil	Skulestyrar	Stryn

Høyre (forts.)

Fure, Julius	Kjøpmann	Selje
Distad, Noralv	Student	Balestrand
Straumsøy, Vidar	Kontorsjef	Flora
* Hvidsten, Elin	Sjukepleiar/ husmor	Naustdal
* Synnevåg, Svein	Bonde	Gulen

Kristelig Folkeparti

Lillestøl, John	Skulesjef	Vågsøy
Tveit, Alvhild	Husm./adj.	Balestrand
Nydal, Nils	Faglærer/ bonde	Flora
Morken, Johannes	Journalist	Luster
Holsen, Leif O.	Heradsagr.	Førde
* Høyvik, Steinar	Bonde	Jølster

Senterpartiet

Hestenes, Ola M.	Bonde	Gloppen
Bell Fossen, Magny	Husmor	Gaular
Hjermann, Per	Bonde	Lærdal
Hopperstad, Sjur	Bonde	Vik
Ytrehus, Per	Lastebil- eigar	Bremanger
Blakset, Leiv	Rektor	Stryn
* Ness, Kåre	Banksjef	Askvoll
* Kirkhorn, Helga	Bondekone/ sjukepleiar	Hornindal

Sosialistisk Venstreparti

Langøen, Anton	Elektrikar	Høyanger
----------------	------------	----------

Venstre

Eimhjellen, Ragnar	Lektor	Gloppen
Ylvisåker, Erlend	Bonde	Sogndal
Stegane, Astrid	Husmor	Flora

MØRE OG ROMSDAL - 71 representanter

Fylkesordfører: Kjell Furnes KrF
Varaordfører: Ingvar Sverdrup H

Det norske Arbeiderparti

Gjæstøl, Ingar	Inspektør	Kristiansund
Bjørlo, Grete Westergaard	Lærer	Ålesund
Grüner, Anne Marie	Kontorsekr.	Molde
Ryste, Hans M.	Småbruker	Ørsta
Sundstrøm, Bjarne	Brannkonst.	Sunnadal
Brøste, Kåre	Lastebil- eier	Rauma
Kaldhol, Ottar	Sveiser	Ulstein
Larsen, Aud	Fiskein- dustriarb.	Smøla
Hagebakk, Erling	Kontormann	Stranda
Gjetøy, Svein	Ktr.fullm.	Eide
Hauge, Ellen	Konf.syerske	Fræna
Aasen, Bjørn Martin	Distr.lege	Herøy
Olsvik, Rikard Sverre	Rektor	Rindal
Kaland, Laila	Sykepleier	Sykkylven
Ørsal, Erling	Distr.arb. sjef	Surnadal
Høsteng, Arne Kr.	Distr.sjef	Neset
* Sevaldsen, Roald	Vaktmeister	Averøy
* Rambjør, Asbjørn	Reisesekr.	Frei
* Alsvik, Solveig	Husmor	Tustna

Det Nye Folkepartiet

Hatlebakk, Birger	Siviling.	Molde
-------------------	-----------	-------

MØRE OG ROMSDAL (forts.)

SØR-TRØNDELAG - 71 representanter

Fylkesordfører: Ivar Ytreland H
 Varaordfører: Nils Slungård V

Fremskrittspartiet

Solholm, Lodve Larar Ørskog

Høyre

Sverdrup, Ingvar Bokhandler Kristiansund
 Råheim, Gerd Husmor Ålesund
 Ramstad, Lars Rektor Rauma
 Remø, Charles Fiskeskipper Herøy
 Vilnes, Bernt Martin Kontorsjef Molde
 Devold, Terje Student Ålesund
 Andersen, Åse Grete Lærer Smøla
 Kornberg, Sylvi Marie Spes.ped. Volda
 Korsnes, Erling Kontorsjef Haram
 Betten, Tor Entreprenør Halså
 Skudal, Magne Siviling. Ålesund
 Huse, Tor Ordfr./tr.sj. Sandøy
 Svinsås, Svein Gjermund Lærer Sunndal
 * Skjong, Halvard Verkst.arb. Giske
 * Fagerhold, Ola Disponent Vanylven
 * Stavsen, Paul Jostein Siviling. Stordal

Kristelig Folkeparti

Furnes, Kjell F.ordfr./ing. Molde (Giske)
 Polden, Magnus B. Skolesjef Kristiansund
 Ringdal, Nils Ragnar Overlege Molde
 Roland, Aase Svendsen Husm./o.lege Ålesund
 Reiten, Agnes Husmor Gjemnes
 Sandal, Svein Ottar Sakshands. Sande
 Gjendem, Ingvar Bonde Fræna
 Tennfjord, Margrethe Larar Haram
 Rodal, Kristoffer Bankass. Aure
 Sundgot, Oskar V. Rev.fullm. Ulstein
 Brude, Solveig Husmor Rauma
 * Veddeng, Jenny Husmor Sula
 * Opstad, Liv Johanne Husmor Midsund
 * Fiskerstrand, Olger Forr.førar Sula

Senterpartiet

Aas, Harald Skulesjef Fræna
 Valde, Solveig Bonde Skodje
 Aune, Jon Kr. Bonde Rindal
 Øye, Jakob E. Bonde Ørsta
 Bergslid, Elisabeth Larar/Tingvoll
 Klæboe husmor
 Steen, Ole G. Lærer Ålesund
 Wilkenes, Wilhelm A. Bonde Molde
 * Løddøen, Ragnar Distr.lege Norddal
 * Torbjørnson, Cecilie Larar Volda
 Dahl

Sosialistisk Venstreparti

Johansen, Marie Lovise Husmor Hareid
 Widnes
 Kristoffersen, Jann Fiskeri- Smøla
 rettl.

Venstre

Sunde, Åslaug Linge Husmor/ Ålesund
 nær.dr.
 Holm, Einar Adj./ordfr. Hareid
 Yttervik, Torolf Inspektør Kristiansund
 Stubø, Kåre Fylkesagr. Nesset
 Goksøy, Øysten Statslos Herøy
 Østensen
 Ranes, Sigrun Husmor Surnadal
 * Høidal, Peder Rektor Aukra

Upolitisk valliste

Eliassen, Øystein Likn.sjef Sykkylven
 Hustad, Alf Johan Rektor Vestnes

Det norske Arbeiderparti

Bye, Olaf Sekretær Malvik
 Dugstad, Bodil Skjånes Skoleinsp. Trondheim
 Johnsen, Rolf Maler Orkdal
 Aagesen, Gunnar Støperiarb. Trondheim
 Husby, Einar Handelsbest. Trondheim
 Korssjøen, Margit Husmor Røros
 Gullvåg, Eigil Redaktør Trondheim
 Kvithyll, Arnfinn Gårdbruker/ Rissa
 arb.formidl.
 Storvold, Arnold Kontorsjef Melhus
 Aursand, Svein Distr.sekr. Trondheim
 Sætran, Vidar Rektor Osen
 Stammestrø, Steinar Fisker Hemne
 Huseby, Olav Pers.sekr. Meldal
 Hegle, Rigmor Sos.sekr. Trondheim
 Renå, Helga Husmor Selbu
 Vongraven, Kåre Abon.leder Midtre Gauldal
 Kvam, Leif Spes.arb. Trondheim
 Aune, Tor Anders Sekretær Rissa
 Broholm, Rolf Fisker Hitra
 Svebak, Eldbjørg Kontordame Trondheim
 Langeng, Ingvar Byggmester Holtålen
 Uv, Håkon Jernb.flm. Oppdal
 Hokstad, Svend Pensjonist Trondheim
 * Dyndal, Johan Forstander Skaun
 * Anglen, Harry Komm.arb. Rennebu
 * Asmussen, Willy Spes.arb. Trondheim
 * Hammer, Arne Veivokter Skaun
 * Astad, Arnfinn Samb.tekn. Bjugn

Det Nye Folkeparti

Einum, Harald Sjefsing. Trondheim

Fremskrittspartiet

Wiik, Magne Mekaniker Malvik

Høyre

Ytreland, Ivar Direktør Trondheim
 Dyrnes, Astri Sekretær Orkdal
 Sørum, Hans Siviling. Trondheim
 Rimolsrønning, Per O. Lærer Melhus
 Sterri, Siri Frost Lærer Malvik
 Lyngstad, Leif Boligsekr. Ørland
 Trondvold, Knut Rektor Midtre Gauldal
 Lyng, Otto Cand.jur. Trondheim
 Ottesen, Otto J. Distr.lege Hitra
 Kristiansen, Njål Regnsk.fører Trondheim
 Langseth, Leif Gårdbruker Selbu
 Ottesen, Signe Eli Inspektør Trondheim
 Bjørlykke, Torild Ass.fylkes- Trondheim
 helsesøster
 Haukdal, Rolf Kontorsjef Klæbu
 Husby, Rasmus Lensmann Oppdal
 * Folstad, Ivar Dist.vet. Åfjord
 * Utkilen, Jan Distr.lege Roan
 * Lund, Jarle Sjefsflyl. Ørland

Kristelig Folkeparti

Frøysa, Endre Rektor Melhus
 Singstad, Knut P. Sykepl.sjef Trondheim
 Gjønnes, Kåre Bonde Orkdal
 Kveinå, Anna Kristine Logoped Trondheim
 Larsen, Sigbjørn Adjunkt Frøya
 * Leivstad, Ivar Arkitekt Trondheim

Rød Valgallianse

Hammer, Kjell Ind.arb. Trondheim

SØR-TRØNDELAG (forts.).

Senterpartiet

Hogstad, Johan	Ordf./vet.	Melhus
Vik, Marie	Husmor	Oppdal
Holm, Harald	Disponent	Trondheim
Nebb, Alf	Bonde	Bjugn
Vikhammer, Berit	Lærer	Malvik
Sandvik, Fredmund	Bonde/land- bruksmek.	Meldal
Tøndel, Ole K.	Bankass.	Agdenes
* Galåen, Ingulf	Bonde	Røros

Sosialistisk Venstreparti

Bakken, Jon	Småbruker	Selbu
Melhus, Torill	Student	Trondheim
Olsen, Odd	Forr.fører	Orkdal
* Aune, Ingeborg	Rengj.ass.	Hemne

Venstre

Slungård, Nils	Fylkesv.- ordf./kon- torsjef	Tydal
Holen, Ingunn Eide	Lektor	Trondheim
Fløttum, Sivert	Lærer/ småbruker	Midtre Gauldal
* Wingan, Johan	Gårdbruker	Snillfjord

NORD-TRØNDELAG - 45 representanter

Fylkesordfører: Arne Sandnes Sp
Varaordfører: Jon Åby V

Det norske Arbeiderparti

Sjøvold, Kåre	Sosialsjef	Inderøy
Fredriksen, Frøydis	Bestyrerinne	Namsos
Ystmark, Edle	Kontordame	Verran
Ness, Arne	Sekretær	Nærøy
Thorsen, Jonny	Mask.oper.	Stjørdal
Ydse, Karl	Postkasserer	Verdal
Lyngås, Roger	Tekniker	Steinkjer
Ødegaard, Iver	Stasjons- mester	Levanger
Elverum, Anny	Husmorvikar	Grong
Fossheim, Jon	Kaptein	Stjørdal
Øvereng, Milly	Fullmektig	Vikna
Monsen, Olav	Komm.arb.	Namdalseid
Aunet, Torbjørn	Verkstedarb.	Namsos
Øhrbom, Yngve	Form.skaps.- sekretær	Meråker
Mølnes, Britt	Lærer	Levanger
* Gløkken, Harald	Maskinholder	Overhalla
* Pettersen, Alfred O.	Vaktmester	Leka
* Tangstad, Odd	Bygn.arb.	Mosvik
* Norgård, Jarle	Kaptein	Steinkjer

Det Nye Folkepartiet

Nåvik, Per	Major	Stjørdal
------------	-------	----------

Høyre

Haug, Anne	Husmor	Namsos
Hernes, Birger	Fabrikkjef	Stjørdal
Holand, Jens Petter	Regnskapsf./ gårdbruker	Nærøy
Skogen, Per Boje	Advokat	Levanger
Kleven, Nils Erik	Lærer	Leksvik
* Einvik, Kåre	Herreds- kasserer	Flatanger

Kristelig Folkeparti

Berg, Ivar	Møbelhand.	Levanger
Norum, Gunvor	Husmor	Inderøy
Støvik, Kristian	Gårdbruker	Namsskogan

Senterpartiet

Sandnes, Arne	Fylkesordf.	Snåsa
Lillevestre, Kolbjørn	Fylkessekr.	Steinkjer
Leirvik, Jorun	Husmor	Nærøy
Salberg, Gunnar	Herredssagr.	Stjørdal
Midthjell, Kristian	Lege	Verdal
Genberg, Oddbjørg	Husmor	Lierne
Sæther, Ingvar	Fylkessekr./ bonde	Leksvik
Østerås, Audun	Siviløkonom	Høylandet
* Viken, Karl	Bonde	Frosta
* Vekterli, Johan Ole	Bonde	Røyrvik

Sosialistisk Venstreparti

Børsting, Gudrun	Sjukepleier	Levanger
Hansvik, Hans Petter	Sosialsjef	Vikna

Venstre

Åby, Jon	Lege	Levanger
Romstad, Kari Mørkved	Husmor	Høylandet
Gåsvær, Kolbjørn	Lærer	Fosnes
* Fiskum, Kjell	Adjunkt	Verdal

NORDLAND - 71 representanter

Fylkesordfører: Odd Grønmo KrF
Varaordfører: Arvid Falch H

Det norske Arbeiderparti

Eriksen, Sigbjørn	Rektor	Rana
Solø-Olsen, Margith	Husmor/ kurator	Lødingen
Edvardsen, Einar	Major	Bodø
Vebostad, Lennart	Ingeniør	Vestvågøy
Hemsett, Ole G.	Fisker	Herøy
Bårdsen, Elnar	Økonomisjef	Hadsel
Sandvik, Kristian	Gårdbruker	Brønnøy
Myrseth, Ingvald	Ind.arb.	Vågan
Eidissen, Sissel	Adj./husm.	Steigen
Braseth, Egil	Avd.leder	Narvik
Bogfjellmo, Bjørn	Skolesjef	Grane
Hauan, Åshild	Husmor	Rana
Storjord, Terje	Mekaniker	Fauske
Olsen, Lajla	Lærer	Bø
Bang, Oddny	Lærer	Bindal
Husby, Hans	Fiskeri- rettl.	Moskenes
Wika, Svein	Ind.arb.	Vefsn
Johannesen, Sara	Sekr./husmor	Bodø
Pettersen, Randi	Arkivar	Tjeldsund
Brygfjeld, Ole	Lærer	Hemnes
Hillestad, Ole	Ind.arb.	Meløy
Kibsgaard, Torvald	Malermester	Alstahaug
Wessel, Per	Kaptein	Andøy
* Isachsen, Ragnar	Adjunkt	Saltødal
* Lorentzen, Steinar	Mask.mester	Sørfold
* Amundsen, Sigmund	Lærer	Tysfjord
* Granås, Herlaug	Husmor	Hattfjelldal
* Klæboe, Carl	Pensjonist	Leirfjord

Fremskrittspartiet

Jensen, Harry	Disponent	Bodø
---------------	-----------	------

NORDLAND (forts.)

Høyre

Falch, Arvid	Bestyrer	Øksnes
Kobberstad, Elsa	Husmor	Narvik
Mølleskog, Alf	Disponent	Bodø
Gladsø, Odd Ivar	Tannlege	Brønnøy
Mariussen, Kari Vik	Rektor	Vågan
Fjellgaard, Konrad	Installatør	Meløy
Saxvik, Ingebjørg	Husmor	Rana
Petersen, Wilhelm Hoff	Tannlege	Vefsn
Eidissen, Benn	Student	Vestvågøy
Olsen, Thormod	Rektor	Sortland
Aglen, Kåre	Underv.insp.	Bodø
Danielsen, Harry	Logoped	Lurøy
Bernhoft, Gunnar	Tannlege	Lødingen
Larsen, Kjell	Journalist	Fauske
Gaarder, Leif	Sekretær	Hamarøy
* Johansen, Brynjulf	Radioeksp.	Gildeskål
* Sommerseth, Helge	Gårdbruker	Ballangen
* Michaelsen, Arne	Lærer	Evenes

Kristelig Folkeparti

Grønmo, Odd	F.ordf.	Bodø
Jacobsen, Eva Ørnes	Husmor	Vefsn
Kilvik, Bjarne P.	Rektor	Meløy
Sørhaug, Arnold	Ordf./skole- sjef	Træna
Bjune, Ole Kr.	Rektor	Narvik
Wiik, Astrid	Bondekone	Vestvågøy
* Jensen, Ansgar	Journalist	Rødøy

Norges Kommunistiske Parti

Mortensen, Magne	Progr.sekr.	Narvik
------------------	-------------	--------

Rød Valgallianse

Stein, Viktor	Jernv.arb.	Rana
---------------	------------	------

Senterpartiet

Laxaa, Jan A.	Herredskogm.	Steigen
Veaa, Kari Heir	Øvingsslærer	Nesna
Wold, Tor	Fisker	Andøy
Tilrem, Torbjørn	Herredssagr.	Brønnøy
Olsen, Marit Lindberg	Lærer	Meløy
Hesten, Knut G.	Lærer	Lødingen
* Holand, Gunnar	Bonde/ordf.	Sømna

Sosialistisk Venstreparti

Fiva, Bjørn	Lektor	Bodø
Arvola, Frøydis	Husmor	Dønna
Kristensen, Bård	Ind.arb.	Narvik
* Gryt, Randolf	Lærer	Skjerstad

Venstre

Pettersen, Håkon M.	Skolesjef	Fauske
Nordhammer, Åse	Husmor	Alstahaug
Johnsen, Einar F.	Anleggsarb.	Bø
* Kristoffersen, Kirsten	Sykepleier	Vega

TROMS - 45 representanter

Fylkesordfører: Arne Nic. Sandnes H
Varaordfører: Oddmar Mathiassen KRF

Det norske Arbeiderparti

Engseth, Willian	Bestyrer	Målselv
Mortensen, Karsten	Gårdbruker	Tromsø
Eriksen, Elsa	Underv.insp.	Lenvik
Klausen, Svein	Ingeniør	Harstad
Knudsen, Liv-Karin	Bankass.	Nordreisa
Hagerupsen, Bjarne	Fisker	Torsken
Johnsen, Edith	Hjelpepleier	Lavangen
Olsen, Per Gunnar	Sekretær	Tromsø
Marthinussen, Odd	Maskinkjører	Skånland
Isaksen, Lillian	Hjemmehjelp	Nordreisa
Johnsen, Bernt	Trygdesjef	Nordreisa
Hansen, Olav	Murer	Balsfjord
Mathisen, Helfrid	Sykepleier	Kåfjord
Fredriksen, Karstein	Gruvearb.	Berg
* Sørensen, Arvid	Maskinsjef	Sørreisa
* Enoksen, Halvar	Vognfører	Karlsøy
* Aasen, Åshild	Kontorfullm.	Salangen

Høyre

Sandnes, Arne Nic.	Faglærer	Målselv
Moldenæs, Gunnar	Rektor	Tromsø
Næsvold, Karin	Husmor	Tromsø
Stornes, Gregus	Fotograf	Harstad
Løkken, Evald	Skolesjef	Lavangen
Stefanussen, Trygve	Poststyrer	Lenvik
Kjæreng, Bjørn	Student	Målselv
Digre, Kari	Journalist	Nordreisa
Finsæther, Johan M.	Skolestyrer	Kvæfjord
Moberg, Torbjørn	Kontorsjef	Skjervøy
* Antonsen, Solvor	Husmor	Barbu
* Kjæreng, Torstein	Skolesjef	Ibestad
* Bertheussen, Kristian	Kjøpmann	Gratangen

Kristelig Folkeparti

Mathiassen, Oddmar	Rektor	Lenvik
Nordhus, Paula	Husmor/ sykepleier	Tromsø
Henriksen, Karsten	Skipper	Skjervøy
* Jacobsen, Kjell L.	Sjåførlærer	Kvænangen

Rød Valgallianse

Gilbert, Mads	Lege	Tromsø
---------------	------	--------

Senterpartiet

Furunes, Morten	Disponent	Tromsø
Vik, Anne	Bonde	Kvæfjord
Heimly, Lars	Bonde	Balsfjord
* Hals, May-Elin	Skoleelev	Dyrøy

Sosialistisk Venstreparti

Østgård, Bjørnar	Rektor	Tromsø
Müller, Elisabeth	Sosialku- rator	Målselv
Hansen, Bjarne	Distrikts- revisor	Lyngen

Venstre

Sørensen, Markus	Informa- sjonssjef	Tromsø
Hessen, Lillian	Tannklinikk- assistent	Kvæfjord
Jørgensen, Aksel	Ordf./bank- bestyrer	Skjervøy

FINNMARK - 35 representanter

Fylkesordfører: Arnulf Olsen A
 Varaordfører: Reidun Jensen A

Det norske Arbeiderparti

Olsen, Arnulf	Postsjef	Hammerfest
Jensen, Reidun	Husmor	Sør-Varanger
Mikkelsen, Helmer	Skolesjef	Porsanger
Pedersen, Turid	Småbruker/ husmor	Alta
Kjellmann		
Jensen, Bjørgvin	Fisker	Måsøy
With, Bjarne	Bankfunksj.	Vadsø
Johnsen, Ruth	Kontordame	Kvalsund
Knutzen, Konrad J.	Bestyrer	Loppa
Sara, Ole K.	Lappefogd	Kautokeino
Evensen, Solfrid	Kontordame	Berlevåg
Danielsen, Arne	Vaktmester	Hasvik
Johansen, Einar	Fisker	Nesseby
* Elvevold, Thor	Fisker	Nordkapp
* Sørnes, Einar	Elektroinst.	Båtsfjord
* Jensen, Ivar	Disponent	Sørøysund
* Vassvik, Norvald	Vaktmester	Gamvik

Høyre

Wickstrand, Kjell	Rektor	Alta
Olsen, Per A.	Disponent	Hammerfest
Aastorp, Ragnhild	Lærer	Porsanger
Danielsen, Oddbjørn	Ingeniør	Sør-Varanger
Rønning, Finn	Skipseksp.	Vardø
Pedersen, Magne	Disponent	Vadsø
* Schancne, Torstein	Blikken- slager	Tana
* Moen, Einar Paul	Disponent	Karasjok

Kristelig Folkeparti

Driveklepp, Rasmus	Skiferarb.	Alta
Jacobsen, Berit	Husmor/ sykepleier	Sør-Varanger
Harila, Kåre	Disponent	Vadsø

Norges Kommunistiske Parti

Helgesen, Reidar	Førr.fører	Alta
------------------	------------	------

Senterpartiet

Johnsen, Torstein	Fisker	Måsøy
Bønå, Roald	Disponent	Vadsø

Sosialistisk Venstreparti

Ingebrigtsen, Edgar	Fisker	Måsøy
Østmo, Kari	Lærer	Alta

Venstre

Wilhelmsen, Willy	Fullmektig	Vardø
Turi, Nils Mathis	Poststyrer	Kautokeino

Samefolkets Liste

Keskitalo, Alf Isak	Seksjonsl.	Kautokeino
---------------------	------------	------------

Statistisk Sentralbyrå

Postboks 8131, Dep, Oslo 1

Tlf. (02) * 41 38 20

Nynorsk motsett side.

Kommunestyrevalget og Fylkestingsvalget 1979

MANNTALLSOPPGAVER

Oppgavene hentes inn med hjemmel i lov om kommunestyrevalg og fylkestingsvalg, § 36 e første ledd, og fullmakt fra Kommunal- og arbeidsdepartementet.

Valgstyret skal sende ett eksemplar av dette skjemaet i utfylt stand til Statistisk Sentralbyrå sammen med de to skjemaene for kommunestyrevalget snarest mulig etter valget og senest innen 5. oktober. Det er viktig at alle spørsmål blir besvart nøyaktig og i samsvar med instruksen. Oppgaver fra fylkestingsvalget blir hentet inn fra fylkesvalgstyret.

Kommune		Fylke	Tallet på stemmesteder i kommunen		Tallet på stemmesteder med valgting også søndag 16/9
			Menn	Kvinner	I alt
1. Tallet på personer med stemmerett					
Stemt ifølge manntallet (avkrysset)	2. På forhånd ¹⁾				
	3. På valgtinget ¹⁾				
	4. Personer som stemte (2+3)				
1) Ved ett eller begge valg.			Valgstyrets postadresse		
			Dato og underskrift av valgstyrets formann		

RA-184 8.79.1800

Statistisk Sentralbyrå

Postboks 8131, Dep, Oslo 1

Tlf. (02) * 41 38 20

Skjema 1

Nynorsk motsett side.

FYLKESTINGSVALGET 1979

Opgavene hentes inn med hjemmel i lov om kommunestyrevalg og fylkestingsvalg, § 36 e første ledd, og fullmakt fra Kommunal- og arbeidsdepartementet.

Fylkesvalgstyret skal sende ett eksemplar av dette skjemaet for hver kommune i utfylt stand til Statistisk Sentralbyrå sammen med skjema 2 for hele fylket snarest mulig etter valget og senest innen 5. oktober. Det er viktig at alle spørsmål blir besvart nøyaktig og i samsvar med instruksen.

Kommune		Fylke
Tallet på godkjente og forkastede stemmer	1. Godkjente stemmesedler	
	2. Forkastede stemmesedler, avgitt på forhånd ¹⁾	
	3. Forkastede stemmesedler, avgitt på valginget ¹⁾	
	4. I alt (1 + 2 + 3)	
Stemme- fordeling på valg- listene	Offisielle valglistene (lovens § 14.2)	Godkjente stemmesedler
	Det norske Arbeiderparti	
	Det Nye Folkepartiet	
	Fremskrittspartiet	
	Høyre	
	Kristelig Folkeparti	
	Norges Kommunistiske Parti	
	Rød Valgallianse	
	Senterpartiet	
	Sosialistisk Venstreparti	
	Venstre	
	Ensliges og Pensjonistenes Parti	
	Frie Folkevalgte	
	Norges Demokratiske Parti	
	Ikke-sosialistiske fellelister (spesifiser):	
	Andre offisielle valglistene (spesifiser):	
5. I alt		
1) Se utfyllingsinstruksene, side 1-2.		Valgstyrets postadresse
		Dato og underskrift av fylkesvalgstyrets formann

Tidligere utkommet innen emneområdet
Previously issued on the subject

Fylkestingsvalget *County council election* 1975, NOS A 770

Publikasjoner sendt ut fra Statistisk Sentralbyrå siden 1. januar 1979
 Publications issued by the Central Bureau of Statistics since 1 January 1979

I serien Norges offisielle statistikk (NOS):

Rekke XII

Boktrykk 1979

- Nr. 292 Økonomisk utsyn over året 1978 Economic Survey Sidetall 156 Pris kr 20,00
 ISBN 82-537-0922-6
- 293 Yrkeskadetrygden 1966 - 1967 og 1968 - 1970 Occupational Injuries Insurance Sidetall 277
 Pris kr 15,00 ISBN 82-537-0928-5
- 294 Fiskeristatistikk 1975 - 1976 Fishery Statistics Sidetall 175 Pris kr 13,00
 ISBN 82-537-0936-6
- 295 Statistisk årbok 1979 Statistical Yearbook of Norway Sidetall 503 Pris kr 20,00
 ISBN 82-537-0991-9 ISSN 0377-8908

Rekke B

Offsettrykk 1979

- Nr. 1 Utdanningsstatistikk Grunnskoler 1. oktober 1977 Educational Statistics Basic Schools
 Sidetall 69 Pris kr 11,00 ISBN 82-537-0914-5
- 2 Legestatistikk 1978 Statistics on Physicians Sidetall 85 Pris kr 11,00 ISBN 82-537-0916-1
 ISSN 0377-8886
- 3 Kriminalstatistikk Reaksjoner 1977 Criminal Statistics Sanctions Sidetall 46 Pris kr 9,00
 ISBN 82-537-0918-8
- 4 Dødsårsaker 1977 Hovedtabeller Causes of Death Main Tables Sidetall 94 Pris kr 11,00
 ISBN 82-537-0921-8 ISSN 0550-032X
- 5 Lønnsstatistikk for ansatte i forsikringsvirksomhet 1. september 1978 Wage Statistics for
 Employees in Insurance Activity Sidetall 29 Pris kr 9,00 ISBN 82-537-0925-0
- 6 Kriminalstatistikk Fanger 1977 Criminal Statistics Prisoners Sidetall 48 Pris kr 11,00
 ISBN 82-537-0923-4
- 7 Rutebilstatistikk 1976 Scheduled Road Transport Sidetall 60 Pris kr 11,00
 ISBN 82-537-0924-2
- 8 Psykiatriske sykehus 1977 Mental Hospitals Sidetall 75 Pris kr 11,00 ISBN 82-537-0926-9
- 9 Forbruksundersøkelse 1974 - 1976 Survey of Consumer Expenditure Sidetall 228 Pris kr 15,00
 ISBN 82-537-0927-7
- 10 Lønnsstatistikk for ansatte i bankvirksomhet 1. september 1978 Wage Statistics for Bank
 Employees 1 September 1978 Sidetall 37 Pris kr 9,00 ISBN 82-537-0929-3
- 11 Elektrisitetsstatistikk 1977 Electricity Statistics Sidetall 96 Pris kr 11,00
 ISBN 82-537-0930-7
- 12 Indirekte personalkostnader i varehandel, bankvirksomhet og forsikringsvirksomhet 1977
 Indirect Labour Costs in Wholesale and Retail Trade, Banking and Insurance Activity
 Sidetall 27 Pris kr 7,00 ISBN 82-537-0932-3
- 13 Kredittmarkedstatistikk Livs- og skadeforsikringselskaper mv. 1977 Credit Market
 Statistics Life and Non-Life Insurance Companies etc. Sidetall 68 Pris kr 9,00
 ISBN 82-537-0933-1
- 14 Lønnsstatistikk for ansatte i jordbruk, gartnerier og hagebruk september 1978 Wage Statis-
 tics for Workers and Salaried Employees in Agriculture and Horticulture September 1978
 Sidetall 34 Pris kr 9,00 ISBN 82-537-0937-4
- 15 Industristatistikk 1977 Industrial Statistics Sidetall 198 Pris kr 15,00
 ISBN 82-537-0938-2 ISSN 0078-1886
- 16 Folketallet i kommunene 1978 - 1979 Population in Municipalities Sidetall 37 Pris kr 9,00
 ISBN 82-537-0939-0
- 17 De offentlige sektors finanser 1973 - 1976 Public Sector Finances Sidetall 93
 Pris kr 11,00 ISBN 82-537-0941-2
- 18 Lønnsstatistikk for arbeidere i bergverksdrift og industri 3. kvartal 1978 Wage Statistics
 for Workers in Mining and Manufacturing 3rd Quarter 1978 Sidetall 30 Pris kr 9,00
 ISBN 82-537-0942-0
- 19 Lønnsstatistikk for sjøfolk på skip i innenriks rutefart november 1978 Wage Statistics for
 Seamen on Ships in Scheduled Coasting Trade Sidetall 31 Pris kr 9,00 ISBN 82-537-0943-9
- 20 Sjøulykkesstatistikk 1978 Marine Casualties Sidetall 58 Pris kr 11,00 ISBN 82-537-0944-5
- 21 Helsestatistikk 1977 Health Statistics Sidetall 127 Pris kr 13,00 ISBN 82-537-0945-5
- 22 Folkemengden etter alder og ekteskapelig status 31. desember 1978 Population by Age and
 Marital Status 31 December 1978 Sidetall 159 Pris kr 13,00 ISBN 82-537-0957-9
 ISSN 0554-7170
- 23 Lønnsstatistikk for ansatte i hotell- og restaurantdrift April og oktober 1978 Wage
 Statistics for Employees in Hotels and Restaurants Sidetall 38 Pris kr 9,00
 ISBN 82-537-0949-8
- 24 Utdanningsstatistikk Oversikt 1. oktober 1977 Educational Statistics Survey Sidetall 106
 Pris kr 13,00 ISBN 82-537-0950-1
- 25 Energistatistikk 1978 Energy Statistics Sidetall 83 Pris kr 13,00 ISBN 82-537-0953-6
- 26 Arbeidsmarkedstatistikk 1978 Labour Market Statistics Sidetall 171 Pris kr 11,00
 ISBN 82-537-0958-7 ISSN 0078-1878
- 27 Varehandelsstatistikk 1977 Wholesale and Retail Trade Statistics Sidetall 137
 Pris kr 13,00 ISBN 82-537-0960-9 ISSN 0078-1959
- 28 Bygge- og anleggsvirksomhet mv. 1970 - 1977 Construction etc. Sidetall 88 Pris kr 11,00
 ISBN 82-537-0962-5
- 29 Strukturaltall for kommunenes økonomi 1977 Structural Data from the Municipal Accounts
 Sidetall 124 Pris kr 13,00 ISBN 82-537-0967-6

Rekke B

Offsettrykk 1979 (forts.)

- Nr. 30 Varenomenklatur Tillegg til industristatistikk 1978 Commodity Nomenclature Supplement to Industrial Statistics 1978 Sidetall 161 ISBN 82-537-0959-5
- 31 Utdanningsstatistikk Grunnskoler 1. oktober 1978 Educational Statistics Basic Schools Sidetall 70 Pris kr 11,00 ISBN 82-537-0973-0 ISSN 0332-804X
- 32 Lønns- og sysselsettingsstatistikk for statens embets- og tjenestemenn 1. oktober 1978 Wage and Employment Statistics for Central Government Employees Sidetall 96 Pris kr 11,00 ISBN 82-537-0974-9
- 33 Utenrikshandel 1978 Hefte I External Trade Volume I Sidetall 338 Pris kr 15,00 ISBN 82-537-0975-7 ISSN 0078-1940
- 34 Lønnsstatistikk 1978 Wage Statistics Sidetall 86 Pris kr 11,00 ISBN 82-537-0980-3 ISSN 0078-1916
- 35 Flyttestatistikk 1978 Migration Statistics Sidetall 90 Pris kr 11,00 ISBN 82-537-0983-8 ISSN 0550-8592
- 36 Samferdselsstatistikk 1978 Transport and Communication Statistics Sidetall 220 Pris kr 15,00 ISBN 82-537-0986-2
- 37 Kredittmarkedstatistikk Finansielle sektorbalanser 1973 - 1978 Credit Market Statistics Financial Sector Balance Sheets Sidetall 142 Pris kr 13,00 ISBN 82-537-0987-0
- 38 Oljevirksomheten 1978 The Oil Activities Sidetall 60 Pris kr 11,00 ISBN 82-537-0988-9
- 39 Skogavvirkning til salg og industriell produksjon 1977-78 Roundwood Cut for Sale and Industrial Production Sidetall 53 Pris kr 11,00 ISBN 82-537-0989-7
- 40 Lønns- og sysselsettingsstatistikk for ansatte i skoleverket 1. oktober 1978 Wage and Employment Statistics for Employees in Publicly Maintained Schools Sidetall 51 Pris kr 11,00 ISBN 82-537-0993-5
- 41 Skattestatistikk 1977 Tax Statistics Sidetall 193 Pris kr 13,00 ISBN 82-537-1000-3
- 42 Folkemengdens bevegelse 1978 Vital Statistics and Migration Statistics Sidetall 74 Pris kr 11,00 ISBN 82-537-1004-6 ISSN 0377-8797
- 43 Utenrikshandel 1978 Hefte II External Trade Volume II Sidetall 307 Pris kr 15,00 ISBN 82-537-1005-4 ISSN 0078-1940
- 44 Jaktstatistikk 1978 Hunting Statistics Sidetall 59 Pris kr 11,00 ISBN 82-537-1006-2
- 45 Rutebilstatistikk 1977 Scheduled Road Transport Sidetall 59 Pris kr 11,00 ISBN 82-537-1007-0
- 46 Veitrafikkulykker 1977 Road Traffic Accidents Sidetall 165 Pris kr 11,00 ISBN 82-537-1009-7
- 47 Kredittmarkedstatistikk Fordringer og gjeld overfor utlandet 1977 og 1978 Credit Market Statistics Foreign Assets and Liabilities Sidetall 89 Pris kr 11,00 ISBN 82-537-1010-0
- 48 Nasjonalregnskap 1962 - 1978 National Accounts Sidetall 220 Pris kr 13,00 ISBN 82-537-1013-7
- 49 Utdanningsstatistikk Vaksenopplæring 1977-78 Educational Statistics Adult Education Sidetall 84 Pris kr 13,00 ISBN 82-537-1017-8 ISSN 0332-8058
- 50 Sivilrettsstatistikk 1978 Civil Judicial Statistics Sidetall 41 Pris kr 9,00 ISBN 82-537-1018-6
- 51 Statistisk fylkeshefte 1980 Østfold Sidetall 201 Pris kr 15,00 ISBN 82-537-1019-4
- 52 Statistisk fylkeshefte 1980 Akershus og Oslo Sidetall 224 Pris kr 15,00 ISBN 82-537-1020-8
- 53 Statistisk fylkeshefte 1980 Hedmark Sidetall 196 Pris kr 15,00 ISBN 82-537-1021-6
- 54 Statistisk fylkeshefte 1980 Oppland Sidetall 208 Pris kr 15,00 ISBN 82-537-1022-4
- 55 Statistisk fylkeshefte 1980 Buskerud Sidetall 198 Pris kr 15,00 ISBN 82-537-1023-2
- 56 Statistisk fylkeshefte 1980 Vestfold Sidetall 194 Pris kr 15,00 ISBN 82-537-1024-0
- 57 Statistisk fylkeshefte 1980 Telemark Sidetall 194 Pris kr 15,00 ISBN 82-537-1025-9
- 58 Statistisk fylkeshefte 1980 Aust-Agder Sidetall 190 Pris kr 15,00 ISBN 82-537-1026-7
- 59 Statistisk fylkeshefte 1980 Vest-Agder Sidetall 188 Pris kr 15,00 ISBN 82-537-1027-5
- 60 Statistisk fylkeshefte 1980 Rogaland Sidetall 210 Pris kr 15,00 ISBN 82-537-1028-3
- 61 Statistisk fylkeshefte 1980 Hordaland Sidetall 234 Pris kr 15,00 ISBN 82-537-1029-1
- 62 Statistisk fylkeshefte 1980 Sogn og Fjordane Sidetall 210 Pris kr 15,00 ISBN 82-537-1030-5
- 63 Statistisk fylkeshefte 1980 Møre og Romsdal Sidetall 244 Pris kr 15,00 ISBN 82-537-1031-3
- 64 Statistisk fylkeshefte 1980 Sør-Trøndelag Sidetall 210 ISBN 82-537-1032-1
- 69 Jordbruksstatistikk 1978 Agricultural Statistics Sidetall 122 Pris kr 13,00 ISBN 82-537-1038-0 ISSN 0078-1894
- 70 Forretnings- og sparebanker Regnskapstall for de enkelte banker 1978 Commercial and Savings Banks Statement of Account for the Individual Banks Sidetall 102 Pris kr 11,00 ISBN 82-537-1039-9
- 71 Regnskapsstatistikk 1977 Engroshandel Statistics of Accounts Wholesale Trade Sidetall 104 Pris kr 11,00 ISBN 82-537-1042-9
- 72 Regnskapsstatistikk 1977 Bergverksdrift og industri Statistics of Accounts Mining and Manufacturing Sidetall 164 Pris kr 11,00 ISBN 82-537-1043-7
- 73 Alkohol og andre rusmidler 1978 Alcohol and Drugs Sidetall 43 Pris kr 9,00 ISBN 82-537-1049-6 ISSN 0332-7965
- 74 Utdanningsstatistikk Universiteter og høyskoler 1. oktober 1978 Educational Statistics Universities and Colleges Sidetall 144 Pris kr 13,00 ISBN 82-537-1051-8 ISSN 0300-5631
- 75 Lønnsstatistikk for sjøfolk på skip i utenriksfart Mars 1979 Wage Statistics for Seamen on Ships in Ocean Transport March 1979 Sidetall 30 Pris kr 9,00 ISBN 82-537-1052-6

Rekke B

Offsettrykk 1979 (forts.)

- Nr. 76 Reiselivsstatistikk 1978 Statistics on Travel Sidetall 140 Pris kr 13,00
ISBN 82-537-1054-2
- 77 Lakse- og sjøaurefiske 1978 Salmon and Sea Trout Fisheries Sidetall 91 Pris kr 11,00
ISBN 82-537-1055-0 ISSN 0550-0419
- 78 Kredittmarkedstatistikk Private og offentlige banker 1978 Credit Market Statistics
Private and Public Banks Sidetall 262 Pris kr 15,00 ISBN 82-537-1056-9
- 79 Sykehusstatistikk 1978 Hospital Statistics Sidetall 52 Pris kr 11,00 ISBN 82-537-1058-5
ISSN 0550-0575
- 80 Lønnsstatistikk for kommunale arbeidstakere pr. 1. oktober 1978 Wage Statistics for Local
Government Employees Sidetall 68 Pris kr 11,00 ISBN 82-537-1060-7
- 81 Kriminalstatistikk Forbrytelser etterforsket av politiet 1978 Criminal Statistics Crimes
Investigated by the Police Sidetall 96 Pris kr 11,00 ISBN 82-537-1062-3
- 82 Framskrivning av folkemengden 1979 - 2025 Regionale tall Population Projections 1979 - 2025
Regional Figures Sidetall 212 Pris kr 13,00 ISBN 82-537-1063-1 ISSN 0332-8015
- 83 Byggearealstatistikk 1978 Building Statistics Sidetall 89 Pris kr 11,00
ISBN 82-537-1065-8 ISSN 0550-7162
- 84 Skogstatistikk 1978 Forestry Statistics Sidetall 113 Pris kr 13,00 ISBN 82-537-1066-6
- 85 Kredittmarkedstatistikk Private kredittforetak og finansieringsselskaper 1978 Credit
Market Statistics Private Credit Enterprises and Private Financial Companies Sidetall
70 Pris kr 11,00 ISBN 82-537-1067-4
- 86 Veterinærstatistikk 1978 Veterinary Statistics Sidetall 84 Pris kr 11,00
ISBN 82-537-1068-2 ISSN 0303-6561
- 89 Bygge- og anleggsstatistikk 1978 Construction Statistics Sidetall 71 Pris kr 11,00
ISBN 82-537-1073-9 ISSN 0550-029X
- 90 Økonomisk utsyn over året 1979 Economic Survey Sidetall 152 Pris kr 20,00
ISBN 82-537-1074-7
- 92 Dødsårsaker 1978 Hovedtabeller Causes of Death Main Tables Sidetall 97 Pris kr 11,00
ISBN 82-537-1076-3 ISSN 0550-032X
- 93 Kommunestyrevalget 1979 Municipal Council Elections Sidetall 154 Pris kr 13,00
ISBN 82-537-1083-6 ISSN 0332-8023
- 96 Statistisk varefortegnelse over utenrikshandelen 1980 Sidetall 135 ISBN 82-537-1079-8

Offsettrykk 1980

- Nr. 97 Lønnsstatistikk for ansatte i forsikringsvirksomhet 1. september 1979 Wage Statistics for
Employees in Insurance Activity Sidetall 29 Pris kr 9,00 ISBN 82-537-1089-5
- 100 Fylkestingsvalget 1979 County Council Elections Sidetall 118 Pris kr 13,00
ISBN 82-537-1093-3
- 102 Lønnsstatistikk for ansatte i bankvirksomhet 1. september 1979 Wage Statistics for Bank
Employees Sidetall 41 Pris kr 9,00 ISBN 82-537-1096-8
- 103 Lønnsstatistikk for arbeidere i bergverksdrift og industri 3. kvartal 1979 Wage Statistics
for Workers in Mining and Manufacturing 3rd quarter 1979 Sidetall 30 Pris kr 9,00
ISBN 82-537-1098-4
- 104 Folketallet i kommunene 1979 - 1980 Population in Municipalities Sidetall 37 Pris kr 9,00
ISBN 82-537-1109-8

I serien Statistiske analyser (SA):

- Nr. 36 Folkemengdens bevegelse Oversikt 1971 - 1975 Vital Statistics and Migration Statistics
Survey Sidetall 129 Pris kr 13,00 ISBN 82-537-0835-1
- 37 Miljøstatistikk 1978 Naturressurser og forurensning Environmental Statistics Natural
Resources and Pollution Sidetall 296 Pris kr 15,00 ISBN 82-537-0855-6
- 38 Oljevirkomheten på norsk kontinentalsokkel fram til 1977 The Oil Activities on the
Norwegian Continental Shelf up to 1977 Sidetall 69 Pris kr 11,00 ISBN 82-537-0882-3
- 39 Bygging av frittliggende eneboliger Kostnader, materialbruk, utrustningsstandard mv.
Construction of Detached Houses Costs, Use of Materials, Equipment Standard etc.
Sidetall 86 Pris kr 11,00 ISBN 82-537-0964-1
- 40 Spredningen av ferieturer Staggering of Holidays Sidetall 161 Pris kr 13,00
ISBN 82-537-0966-8
- 41 Regnskapsanalyse Dagligvarehandel Accounting Analysis Grocery Trade Sidetall 49
Pris kr 9,00 ISBN 82-537-0981-1
- 42 Eldre i aldershjem 1977 People in Old Age Homes Sidetall 101 Pris kr 13,00
ISBN 82-537-0997-8

I serien Samfunnsøkonomiske studier (SØS):

- Nr. 31 Det norske skattesystemet II Indirekte skatter og offentlige trygdeordninger 1976 The Norwegian System of Taxation II Indirect Taxes and Social Security Schemes Sidetall 124 Pris kr 13,00 ISBN 82-537-0713-4
- 32 Inntekt og forbruk for funksjonshemmede Income and Consumer Expenditure of Disabled Persons Sidetall 166 Pris kr 13,00 ISBN 82-537-0732-0
- 33 Prinsipper og metoder for Statistisk Sentralbyrås utvalgsundersøkelser Sampling Methods Applied by the Central Bureau of Statistics of Norway Sidetall 105 Pris kr 11,00 ISBN 82-537-0771-1
- 35 Flyttemotivundersøkelsen 1972 Survey of Migration Motives Sidetall 233 Pris kr 15,00 ISBN 82-537-0783-5
- 36 Konjunkturbølger fra utlandet i norsk økonomi International Cycles in Norwegian Economy Sidetall 141 Pris kr 13,00 ISBN 82-537-0910-2
- 37 Norske lytter- og seervaner Radio Listening and Television Viewing in Norway Sidetall 216 Pris kr 13,00 ISBN 82-537-0931-5
- 38 Analyse av investeringsatferd Problemer, metoder og resultater Analysing Investment Behaviour Problems, Methods, and Results Sidetall 91 Pris kr 13,00 ISBN 82-537-0952-8
- 39 Kvinners yrkesdeltaking i Norge Female Labour Activity in Norway Sidetall 162 Pris kr 13,00 ISBN 82-537-0961-7
- 40 Framskrivning av befolkningens utdanning til år 2000 Projections of the Educational Characteristics of the Population to the Year 2000 Sidetall 112 Pris kr 13,00 ISBN 82-537-0998-6
- 41 Nordmenns feriereiser Holiday Trips by Norwegians Sidetall 222 Pris kr 13,00 ISBN 82-537-0999-4
- 42 Analyse av sammenhengen mellom forbruk, inntekt og formue i norske husholdninger Analysing the Relationship between Consumption, Income and Wealth in Norwegian Households Sidetall 95 Pris kr 13,00 ISBN 82-537-1012-7

I serien Artikler fra Statistisk Sentralbyrå (ART):

- Nr. 110 Etterspørselen etter energi i tjenesteytende næringer The Demand for Energy by Trade and Service Industries Sidetall 50 Pris kr 11,00 ISBN 82-537-0866-1
- 111 Etterspørsel etter energi En litteraturstudie The Demand for Energy A Survey Sidetall 76 Pris kr 11,00 ISBN 82-537-0892-0
- 112 Aktuelle skattetall 1978 Current Tax Data Sidetall 55 Pris kr 9,00 ISBN 82-537-0896-3
- 113 Skiftarbeid Shift Work Sidetall 72 Pris kr 11,00 ISBN 82-537-0915-3
- 114 Implicit Social Preferences in the Norwegian System of Indirect Taxation Implisitte velferdsvurderinger i det norske systemet av indirekte skatter Sidetall 36 Pris kr 9,00 ISBN 82-537-0935-8
- 115 Bosetningsutviklingen i Norge 1960 - 1970 Population and Settlement Change in Norway 1960 - 1970 Sidetall 95 Pris kr 11,00 ISBN 82-537-0946-3
- 116 Cohabitation without Marriage in Norway Samliv uten vigsel i Norge Sidetall 30 Pris kr 9,00 ISBN 82-537-0955-2
- 117 Econometric Methods in Short-term Planning: The Norwegian Lesson Økonometriske metoder i korttidsplanleggingen: Erfaringer fra Norge Sidetall 84 Pris kr 9,00 ISBN 82-537-0963-3
- 118 Virkningen på norsk økonomi av en pause i den videre kraftutbygging Impacts on the Norwegian Economy of a Temporary Halt in the Growth of Electricity Supply Sidetall 36 Pris kr 9,00 ISBN 82-537-0984-6
- 119 Analytisk glatting av rater for første gangs giftermål Analytic Graduation of First Time Nuptiality Rates Sidetall 38 Pris kr 9,00 ISBN 82-537-1008-9

Utvalgte publikasjoner i serien Statistisk Sentralbyrås Håndbøker (SSH)
Selected publications in the series Manuals from the Central Bureau of Statistics (MAN)

- Nr. 9 Standard for næringsgruppering ISBN 82-537-0906-4
- " 13 Standard for handelsområder ISBN 82-537-0715-0
- " 19 Varenomenklatur for industristatistikken ISBN 82-537-0908-0
- " 23 Utsnitt om prinsipper og definisjoner i offisiell statistikk ISBN 82-537-0196-9
- " 24 Standard for gruppering av sykdommer - skader - dødsårsaker i offentlig norsk statistikk ISBN 82-537-0217-5
- " 26 Statistisk varefortegnelse for utenrikshandelen ISBN 82-537-1079-8
- " 27 Utsnitt om prinsipper og definisjoner i offisiell statistikk. Fra Forbruksundersøkelsen 1958
- " 28 Standard for utdanningsgruppering i offentlig norsk statistikk ISBN 82-537-0272-8
- " 30 Lov, forskrifter og overenskomst om folkeregistrering ISBN 82-537-0099-7
- " 32 Konsumprisindeksen ISBN 82-537-0775-4
- " 35 Standard for kommuneklassifisering ISBN 82-537-0465-8
- " 36 Produksjonsindeks for bergverksdrift, industri og kraftforsyning ISBN 82-537-0947-1
- " 37 13 konjunkturindikatorer - En kort oversikt ISBN 82-537-0659-6
- " 38 Internasjonal standard for varegruppering i statistikken over utenrikshandelen (SITC-Rev. 2) ISBN 82-537-0874-2
- " 39 Den statistiske behandlingen av oljevirkksomheten ISBN 82-537-0702-9
- " 42 Engrosprisstatistikk Engrosprisindeks Produsentprisindeks ISBN 82-537-0897-1

Pris kr 13,00

Publikasjonen utgis i kommisjon hos H. Aschehoug & Co. og
Universitetsforlaget, Oslo, og er til salgs hos alle bokhandlere.