

NORGES OFFISIELLE STATISTIKK



VEITRAFIKK- ULYKKER 1979

ROAD TRAFFIC ACCIDENTS 1979

STATISTISK SENTRALBYRÅ
CENTRAL BUREAU OF STATISTICS
OSLO - NORWAY

NORGES OFFISIELLE STATISTIKK B 179



VEITRAFIKKULYKKER

1979

ROAD TRAFFIC ACCIDENTS

1979

STATISTISK SENTRALBYRÅ
CENTRAL BUREAU OF STATISTICS OF NORWAY
OSLO 1981

ISBN 82-537-1223-5

FORORD

Veitrafikkulykker 1979 bygger på opplysninger fra politikamrene gitt i Rapport om vegtrafikkuhell, som er felles for Politiet, Statistisk Sentralbyrå og Statens vegvesen.

Publikasjonen inneholder statistikk for ulykker med personskaade, med fordelinger blant annet etter klokkeslett, ukedag, måned og år, bostedsstrøk, politidistrikt og fylke. Det gis også tall for drepte og skadde personer etter kjønn, alder og trafikantgruppe. Ulykkene er ellers fordelt etter ulykkestype, veitype, åstedsforhold, trafikantenes ferdselsformål og bruk av vern som bilbelte, refleks osv. Publikasjonen har dessuten med noen tabeller med opplysninger om veitrafikkulykkene i de enkelte nordiske land.

Hovedtall for politirapporterte veitrafikkulykker i 1979 er publisert i serien Statistisk ukehefte nr. 30, 1980 og mer detaljerte tall for kommuner og fylker i Nye distriktstall nr. 9 og 10, 1980. Konsulent Christian Jagmann har ledet arbeidet med statistikken.

Statistisk Sentralbyrå, Oslo, 28. januar 1981

Arne Øien

Leif Skaug

PREFACE

Road Traffic Accidents 1979 is based on the police reports which are integrated snap-sets used by the Police, the State Road Authority and the Central Bureau of Statistics. The publication contains data on accidents which resulted in persons being killed or injured by hour, day, month and year, by type of residential area, police district and county. The killed and injured persons are distributed by sex, age and group of road-users. The accidents are grouped by type of accident, type of road and site conditions, the known object of the road-users' traffic and their use of protection means. The publication also contains some tables with information about road traffic accidents in each Nordic country.

Main figures for 1979 are published in the Weekly Bulletin of Statistics, no. 30, 1980 and more detailed regional data in the series New District Figures nos. 9 and 10, 1980.

The statistics have been prepared under the supervision of Mr. Christian Jagmann.

Central Bureau of Statistics, Oslo, 28 January 1981

Arne Øien

Leif Skaug

INNHold

	Side
Figurregister	7
Tabellregister	8
Tekstdel	
1. Innledning	13
2. Opplegg og gjennomføring	13
2.1. Grunnlaget for statistikken	13
2.2. Omfang	13
2.3. Datainnsamling	13
2.4. Arbeidsdeling mellom Statistisk Sentralbyrå og veimyndighetene	14
3. Feilkilder og usikkerhet ved resultatene	14
3.1. Dekningsgrad	14
3.2. Kvaliteten på materialet	14
4. Sammenheng med annen statistikk	14
5. Begrep og kjennemerker	15
5.1. Skadegrad på person	15
5.2. Inndeling av ulykker	15
5.3. Andre begrep og kjennemerker	15
6. Bruk av tabellene	16
6.1. Kjørelengder	16
6.2. Sammenlikning med tidligere veitrafikkulykkesstatistikk	16
Tekst på engelsk	17
Figurdel	20
Tabelldel	23
Vedlegg	
1. Rapport om vegtrafikkuhell (med omsetting av ord og uttrykk til engelsk)	141
2. Skadegrad	145
3. Ulykkestyper	147
4. Hovedgrupper	149
Utkomne publikasjoner	
Tidligere utkommet innen emneområdet	150
Publikasjoner sendt ut fra Statistisk Sentralbyrå siden 1. januar 1980	151
Utvalgte publikasjoner i serien Statistisk Sentralbyrås Håndbøker (SSH)	156

Standardtegn i tabeller

- . Tall kan ikke forekomme
- .. Oppgave mangler
- Null
- 0 Mindre enn 0,5 av den brukte enhet
- 0,0 Mindre enn 0,05 av den brukte enhet
- Brudd i den loddrette serie

CONTENTS

	Page
Index of figures	10
Index of tables	11
Text	
1. Introduction	17
2. Survey design and implementation	17
2.1. Statistical basis	17
2.2. Coverage	17
2.3. Collection of data	18
2.4. Co-operation between the Central Bureau of Statistics and the road authorities	18
3. Sources of error and reliability of results	18
4. Links to other statistics	18
5. Concepts and characteristics	19
5.1. Severity of injury	19
5.2. Classification of accidents	19
5.3. Other concepts and characteristics	19
6. Use of the tables	19
6.1. Length of driving	19
6.2. Comparisons with previous statistics	19
Figures	20
Tables	23
Annexes	
1. Rapport om vegtrafikkuhell (with translation into English of words and terms)	141
2. Severity of injury	145
3. Type of accidents	147
4. Groups of accidents	149
Publications	
Previously issued on the subject	150
Publications issued by the Central Bureau of Statistics since 1 January 1980	151
Selected publications in the series Manuals from the Central Bureau of Statistics (MAN) ..	156

Explanation of Symbols in Tables

- . Category not applicable
- .. Data not available
- Nil
- 0 Less than 0.5 of unit employed
- 0,0 Less than 0.05 of unit employed
- Break in the homogeneity of a vertical series

FIGURREGISTER

	Side
1. Drepte og skadde personer etter trafikantgruppe 1970 - 1979	20
2. Drepte personer etter trafikantgruppe 1970 - 1979	21
3. Drepte og skadde personer etter alder 1970 - 1979	21
4. Drepte og skadde personer etter måned 1979	22
5. Veitrafikkulykker med personskaade i de nordiske land	22

TABELLREGISTER

	Side
<u>Tilbakegående tabeller</u>	
1. Veitrafikkulykker med personskade. Drepte og skadde personer	23
2. Veitrafikkulykker med personskade pr. 1 000 motorkjøretøyer	23
3. Innblandede motorkjøretøyer pr. mill. vognkilometer, etter type kjøretøy	23
4. Veitrafikkulykker etter bostedsstrøk og veitype	24
5. Personer drept eller skadd, etter år og fylke. 1970 - 1979	25
6. Personer drept eller skadd, etter år og måned. 1970 - 1979	26
7. Personer drept eller skadd, etter år og aldersgruppe. 1970 - 1979	26
8. Personer drept eller skadd, etter år og trafikantgruppe. 1970 - 1979	27
9. Trafikkenheter innblandet i veitrafikkulykker	27
10. Domfelte og botlagte motorvognførere	28
 <u>Tabeller for 1979</u>	
Trafikantgruppe, ulykkesperiode, region mv.	
11. Veitrafikkulykker og drepte og skadde, etter trafikantgruppe, bostedsstrøk og måned	28
12. Veitrafikkulykker og drepte og skadde, etter trafikantgruppe og uke	31
13. Veitrafikkulykker og drepte og skadde, etter trafikantgruppe, bostedsstrøk og klokkeslett	32
14. Veitrafikkulykker og drepte og skadde, etter trafikantgruppe, bostedsstrøk og ukedag ...	35
15. Veitrafikkulykker etter måned, bostedsstrøk og ukedag	37
16. Personer drept eller skadd, etter kjønn, trafikantgruppe og alder. Hele landet og i tettbygd strøk	39
17. Personer drept eller skadd pr. 100 000 av folkemengden i forskjellige aldersgrupper, etter trafikantgruppe	46
18. Personer drept eller skadd i forskjellige aldersgrupper, etter trafikantgruppe. Prosent	47
19. Personer drept eller skadd pr. 100 000 menn/kvinner i forskjellige aldersgrupper	48
20. Veitrafikkulykker etter måned. Bostedsstrøk innen fylke	49
21. Veitrafikkulykker og drepte og skadde, etter trafikantgruppe. Bostedsstrøk innen fylke	50
22. Dødsulykker og drepte, etter trafikantgruppe. Bostedsstrøk innen fylke	52
23. Veitrafikkulykker og drepte og skadde, etter trafikantgruppe. Politidistrikt og utvalgte kommuner	53
24. Dødsulykker og drepte, etter trafikantgruppe. Politidistrikt og utvalgte kommuner	55
25. Veitrafikkulykker og drepte og skadde, etter trafikantgruppe og ulykkestype	56
26. Veitrafikkulykker og drepte og skadde, etter trafikantgruppe. Bostedsstrøk og ulykkesgruppe	62
27. Veitrafikkulykker etter klokkeslett, ulykkestype/ulykkesgruppe	66
28. Veitrafikkulykker etter måned, ulykkestype/ulykkesgruppe	70
29. Veitrafikkulykker etter ulykkesgruppe og uke	74
 Ferdelsformål, beskyttelse og skadegrad mv.	
30. Trafikanter drept eller skadd, etter oppgitt ferdselsformål og ulykkesgruppe	76
31. Trafikanter drept eller skadd, etter oppgitt ferdselsformål, trafikantgruppe og alder ..	79
32. Bilførere og bilpassasjerer, etter beskyttelse, skadeforløp og skadegrad	80
33. Førere og passasjerer på motorsykkel og moped, etter beskyttelse, skadeforløp og skadegrad	82
34. Syklister, fotgjengere og akende, etter skadegrad og beskyttelse	84
35. Trafikanter etter alkoholmistanke og skadegrad	84

Førerkort, førers alder og kjønn mv.

36. Førere innblandet i veitrafikkulykker, etter førerkortets art og førerens alder	85
37. Førere innblandet i veitrafikkulykker, etter kjønn/førerkortets utstedelsesår og førergruppe og førerens alder	86
38. Motorkjøretøyer innblandet i dødsulykker og andre ulykker med personskaade. Pr. 1 000 registrerte kjøretøyer	88
39. Motorkjøretøyer innblandet i veitrafikkulykker, etter kjøretøyets modellår og kjøretøytype	88
40. Motorkjøretøyer med oppgitt modellår innblandet i veitrafikkulykker, pr. 1 000 kjøretøyer	89

Veitype og åstedsforhold mv.

41. Veitrafikkulykker etter veitype, ulykkestype/ulykkesgruppe	90
42. Veitrafikkulykker etter veitype, ulykkestype/ulykkesgruppe. Bostedsstrøk	96
43. Veitrafikkulykker etter veitype og forholdene på åstedet	102
44. Veitrafikkulykker etter veitype og forholdene på åstedet. Bostedsstrøk	106
45. Veitrafikkulykker etter ulykkesgruppe og forholdene på åstedet. Bostedsstrøk	110
46. Veitrafikkulykker etter ulykkestype og forholdene på åstedet	114

Tabeller for de nordiske land

47. Personer drept eller skadd ved veitrafikkulykker i nordiske land	136
48. Personer drept eller skadd ved veitrafikkulykker i nordiske land, etter trafikantgruppe	137
49. Personer drept eller skadd ved veitrafikkulykker i nordiske land pr. 100 000 av folkemengden i forskjellige aldersgrupper	138
50. Motorkjøretøyer innblandet i veitrafikkulykker med personskaade i nordiske land	139

INDEX OF FIGURES

	Page
1. Persons killed or injured, by group of road-user 1970 - 1979	20
2. Persons killed, by group of road-user 1970 - 1979	21
3. Persons killed or injured, by age 1970 - 1979	21
4. Persons killed or injured, by month 1979	22
5. Road traffic accidents involving personal injury in Nordic countries	22

INDEX OF TABLES

	Page
<u>Retrospective tables</u>	
1. Road traffic accidents involving personal injury. Killed and injured persons	23
2. Road traffic accidents involving personal injury per 1 000 motor vehicles	23
3. Motor vehicles involved per million vehicle-kilometres, by type of vehicle	23
4. Road traffic accidents by type of residential area and type of road	24
5. Persons killed or injured, by year and county. 1970 - 1979	25
6. Persons killed or injured, by year and month. 1970 - 1979	26
7. Persons killed or injured, by year and group of age. 1970 - 1979	26
8. Persons killed or injured, by year and group of road-user. 1970 - 1979	27
9. Traffic units involved in road traffic accidents	27
10. Motor vehicle drivers sentenced	28
 <u>Tables for 1979</u>	
Group of road-users, period of accident, region, etc.	
11. Road traffic accidents and persons killed and injured, by group of road-user, type of residential area and month	28
12. Road traffic accidents and persons killed and injured, by group of road-user and week ..	31
13. Road traffic accidents and persons killed and injured, by group of road-user, type of residential area and by hour	32
14. Road traffic accidents and persons killed and injured, by group of road-user, type of residential area and by day	35
15. Road traffic accidents by month, type of residential area and by day	37
16. Persons killed or injured, by sex, group of road-user and age. The whole country and in densely populated area	39
17. Persons killed or injured per 100 000 of the population in various groups of age, by group of road-user	46
18. Persons killed or injured in various groups of age, by group of road-user. Per cent ..	47
19. Persons killed or injured per 100 000 males/females in various groups of age	48
20. Road traffic accidents by month. Type of residential area within county	49
21. Road traffic accidents and persons killed and injured, by group of road-user. Type of residential area within county	50
22. Fatal accidents and persons killed, by group of road-user. Type of residential area within county	52
23. Road traffic accidents and persons killed and injured, by group of road-user. Police districts and selected municipalities	53
24. Fatal accidents and persons killed, by group of road-user. Police districts and selected municipalities	55
25. Road traffic accidents and persons killed and injured, by group of road-user and type of accident	56
26. Road traffic accidents and persons killed and injured, by group of road-user. Type of residential area and group of accident	62
27. Road traffic accidents by hour, type of accident/group of accident	66
28. Road traffic accidents by month, type of accident/group of accident	70
29. Road traffic accidents by group of accident and week	74
 Purpose of traffic, protection, severity of injury, etc.	
30. Road-users killed or injured, by group of accident and with road traffic purpose known .	76
31. Road-users killed or injured, by known purpose of traffic, group of road-user and age ..	79

32. Drivers and passengers of automobile, by protection, cause and degree of injury	80
33. Drivers and passengers of motor cycle and moped, by protection, cause and degree of injury	82
34. Cyclists, pedestrians and persons sledging, by degree of injury and protection	84
35. Road-users by suspicion on influence of alcohol and degree of injury	84

Driving licence, driver's age and sex, etc.

36. Drivers involved in road traffic accidents, by type of driving licence and age of driver .	85
37. Drivers involved in road traffic accidents, by sex/year of issue of driving licence and group of driver and age of driver	86
38. Motor vehicles involved in fatal and other accidents with person injured. Per 1 000 registered vehicles	88
39. Motor vehicles involved in road traffic accidents, by model year and type of vehicle	88
40. Motor vehicles with model year known involved in road traffic accidents, per 1 000 vehicles	89

Type of road and site conditions, etc.

41. Road traffic accidents by type of road, type of accident/group of accident	90
42. Road traffic accidents by type of road, type of accident/group of accident. Type of residential area	96
43. Road traffic accidents by type of road and site conditions	102
44. Road traffic accidents by type of road and site conditions. Type of residential area	106
45. Road traffic accidents by group of accident and site conditions. Type of residential area	110
46. Road traffic accidents by type of accident and site conditions	114

Tables for the Nordic countries

47. Persons killed or injured in road traffic accidents in Nordic countries	136
48. Persons killed or injured in road traffic accidents in Nordic countries, by group of road-user	137
49. Persons killed or injured in road traffic accidents in Nordic countries per 100 000 of the population in various groups of age	138
50. Road motor vehicles involved in road traffic accidents with personal injury in Nordic countries	139

1. INNLEDNING

Statistisk Sentralbyrå begynte i 1930 å hente inn summariske oppgaver fra politikamrene over avsluttede motorvognsaker, uansett om forseelsene hadde ført til en ulykke eller ikke. I årene etter 1930 utviklet motorvogntrafikken seg sterkt og behovet meldte seg for å få en spesiell statistikk over veitrafikkulykker. Den kom i 1939 og omfattet ulykker med personskade og andre ulykker med større materielle skader. Meldeplikten til politiet for ulykker som ikke hadde ført til personskade ble i 1957 stort sett opphevet og fra 1964 ble bare personskadeulykker tatt med i statistikken. Skjemaet som politiet skulle fylle ut ble i de følgende år til dels sterkt endret, dvs. i 1954 og i 1964. Fra 1977 ble skjemaet fullstendig revidert på nytt og ble gjort felles for politiet, Statistisk Sentralbyrå og veimyndighetene (se vedlegg 1). Det integrerte samarbeid som da samtidig ble gjennomført sikret blant annet at grunnmaterialet ble vesentlig mer omfattende enn tidligere. En mer fyldig oversikt over utviklingen i arbeidet med veitrafikkulykkesstatistikken i årene 1930 - 1977 er gitt i publikasjonen NOS Veitrafikkulykker 1977.

Den årlige statistikk over veitrafikkulykker omfatter således bare ulykker som har ført til personskader og som er meldt til politiet. For ett år, nemlig 1976, har Statistisk Sentralbyrå også utarbeidd en statistikk over alle ulykker med personskader og/eller materielle skader som det året ble meldt til skadeforsikringsselskapene. Hovedresultatene ble trykt i publikasjonen NOS Veitrafikkulykker 1977.

2. OPPLÈGG OG GJENNOMFØRING

2.1. Grunnlaget for statistikken

Skjemasettet Rapport om vegtrafikkuhell, som består av fem eksemplarer, blir fylt ut av politiet, som sjøl beholder tre eksemplarer, mens Statistisk Sentralbyrå og veimyndighetene i fylket hver får sin gjenpart.

På Statistisk Sentralbyrås eksemplar er navn, adresser og en del andre personopplysninger gjort uleselige ved hjelp av raster. På veimyndighetenes eksemplar er også personnummer (5 siste sifre i fødselsnummeret), registreringsnummer for kjøretøy og en del data om førerkort fjernet.

2.2. Omfang

Rapportering av veitrafikkulykker med personskade er begrenset til ulykker som har skjedd på offentlig eller privat vei, gate eller plass som er åpen for alminnelig trafikk. Vintervei på islagte elver og vann regnes også som vei. En vei regnes for å være åpen for alminnelig trafikk sjøl om det må betales bompenger. Et gårdstun eller et fabrikkområde regnes ikke for å være åpen for alminnelig trafikk, heller ikke en vanlig gårdsvei. I en ulykke må som regel minst ett kjøretøy ha vært innblandet. Som kjøretøy er regnet sivile og militære motorkjøretøyer, skinnegående kjøretøyer og ikke-motordrevne kjøretøyer. Ulykker hvor bare fotgjengere er innblandet, ulykker ved av- og pålessing, og ulykker som skjer på gårdsplasser, i garasjer, ute i skogen eller på jorder er ikke med. Togulykker utenfor planoverganger er heller ikke med.

2.3. Datainnsamling

For alle veitrafikkulykker med personskade får Statistisk Sentralbyrå fra politikamrene innsendt meldinger på blanketten Rapport om vegtrafikkuhell. Politiet får også i noen tilfelle melding og skriver rapport om ulykker med bare materielle skader. Også skjemaet for disse ulykker skal sendes til Statistisk Sentralbyrå og veimyndighetene. Statistisk Sentralbyrå lager imidlertid ikke noen statistikk for disse ulykker, men bearbeider skjemaene bare til bruk for veimyndighetene, jfr. avsnitt 2.4.

For personer som dør innen 30 dager etter ulykken og etter at rapporten er sendt inn, skal det sendes en ekstramelding til Statistisk Sentralbyrå.

2.4. Arbeidsdeling mellom Statistisk Sentralbyrå og veimyndighetene

Veimyndighetene i fylkene kontrollerer og bearbeider opplysningene på skjemaet (jfr. vedlegg 1) om stedsangivelsen av ulykkene. Disse stedsangivelser blir ført på lister og sendt Vegdirektoratet. De lokale veimyndigheter kontrollerer også opplysninger om åstedsforhold mv. på skjemaene og sender rettingene via Vegdirektoratet til Statistisk Sentralbyrå. Veimyndighetenes skjema blir oppbevart lokalt i fylkene.

Bearbeidingen av skjemaene for ulykker med og uten personskaade, utenom opplysningene om stedsangivelser, foretas av Statistisk Sentralbyrå. Materialet blir så levert på magnetbånd til Vegdirektoratet. Veimyndighetene og Byrået bruker den samme identifikasjon for ulykken, dvs. politidistrikt, dato og klokkeslett. Vegdirektoratet står for overføringen av ulykkens stedsangivelse til Statistisk Sentralbyrås magnetbånd. Foruten at veimyndighetene bruker materialet sentralt, skal det også sendes de lokale veimyndigheter, slik at disse kan kartlegge ulykkeskonsentrasjoner på bestemte deler av veiene.

3. FEILKILDER OG USIKKERHET VED RESULTATENE

3.1. Dekningsgrad

Tallet på ulykker økte fra 8 077 i 1976 til 9 655 i 1977. Økningen kan til en viss grad være reell. Det er imidlertid antatt at den også til dels skyldes at rapporteringsrutinen ble bedret fra og med 1977. Det er likevel fortsatt fare for at en del veitrafikkulykker med personskaade ikke kommer med i statistikken. Ulykker med bare ett kjøretøy innblandet blir ofte ikke meldt til politiet. Dette kan f.eks. være tilfelle når føreren har vært påvirket av alkohol.

Ved endring av 19. juni 1970 av veitrafikkloven (§ 12) ble det bestemt at det ikke lenger var nødvendig å gi melding til politiet om ulykker med ubetydelig personskaade. Endringen ble satt i verk først fra 1. oktober 1978 (kgl. res. av 21. april 1978). Det er vanskelig å si om denne endringen har hatt noen særlig betydning for tallet på rapporterte ulykker. Ulykkestallet gikk således ned fra 9 334 i 1978 til 8 349 i 1979. Det falt ytterligere til om lag 7 700 ulykker i 1980. Denne utviklingen tyder på at andre faktorer, så som forskjellige tiltak for å bedre trafikksikkerheten, har vært mer reelle årsaker til nedgangen.

3.2. Kvaliteten på materialet

Det var ventet at ordningen med et statistikk-skjema for veitrafikkulykker som var integrert med politiets saksdokumentasjon ville føre til at de gitte opplysninger ble nøyaktigere enn tidligere. Foreløpig kan en ikke si at dette har skjedd. Skjemaet er imidlertid langt mer omfattende enn før. Også etter at Statistisk Sentralbyrå har forsøkt å skaffe manglende opplysninger er andelen uoppgitte svar langt større enn tidligere. For eget bruk av skjemaet må politiet sjøl hente inn opplysninger som mangler. Det er å håpe at utfyllingen av skjemaene derfor etter hvert kan bli bedret.

Av forskjellige årsaker, blant annet utydelige kopier til Statistisk Sentralbyrå, har kode- og revisjonsarbeidet blitt mer tidkrevende enn først antatt. Veimyndighetenes rettinger har imidlertid vært til en del hjelp. Veimyndighetenes kontroll av oppgitt veitype har således ført til at ulykker som feilaktig er oppgitt som skjedd på kommunevei, ofte er blitt rettet til riksvei eller fylkesvei. For kvalitetens skyld har det vært nødvendig å nytte et omfattende system for maskinelle kontroller, feilgransking og oppretting.

4. SAMMENHENG MED ANNEN STATISTIKK

Tallet på personer som er drept ifølge statistikken over veitrafikkulykker er ikke sammenliknbart med tallet på drepte i trafikkulykker i dødsårsaksstatistikken. Denne statistikken blir utarbeidd på grunnlag av dødsmeldinger som blir sendt inn til Statistisk Sentralbyrå fra de offentlige leger.

I statistikken over veitrafikkulykker blir bare dødsfall som inntreffer inntil 30 dager etter ulykken skjedde tatt med, mens dødsårsaksstatistikken, under dødsfall som følge av trafikkulykker, også tar med seinere dødsfall. Norske statsborgere som oppholder seg midlertidig i utlandet og forulykker ved trafikkulykker der, er tatt med i dødsårsaksstatistikken, men ikke i statistikken over veitrafikkulykker. Sistnevnte statistikk tar imidlertid med utlendinger som er innblandet ved trafikkulykker i Norge. I tillegg kommer mindre forskjeller i de to statistikker som skyldes avgrensingsproblemer overfor andre dødsårsaker og at tvilstilfeller kanskje ikke er avgjort på samme måte.

Mulighetene er begrensede når det gjelder å kunne sammenlikne veitrafikkulykkesstatistikken med annen personstatistikk eller med opplysninger fra registre over personer, førerkort og kjøretøyer. Statistikkens resultater er imidlertid sammenliknet med annen statistikk som bestanden av motorkjøretøyer, kjørte vognkilometer, veier etter type og statistikk over folkemengden etter kjønn og alder.

5. BEGREP OG KJENNEMERKER

5.1. Skadegrad på person

Skadegrad på person er i det nåværende skjema blitt oppdelt i drept, meget alvorlig skadd (livstruende skadd), alvorlig skadd og lettere skadd (se vedlegg 2).

Som drepte regnes alle umiddelbart drepte og skadde som dør innen 30 dager etter ulykken. Meget alvorlig skadde er personer med skader av en slik art at pasientenes liv en tid er truet eller som fører til varig og alvorlig mén. Under alvorlig skadde regnes personer med større, men ikke livstruende skader, mens personer med mindre brudd, skrammer osv. som ikke trenger sykehusinnlegging, blir ført til gruppen lettere skadde. Denne siste gruppen utgjorde i 1977 - 1979 om lag 75 prosent av de skadde og drepte i alt, mot 65 prosent tidligere. Tallet på lettere skadde personer i veitrafikkulykker for 1977 og seinere er trolig ikke helt sammenliknbart med tidligere års statistikk.

Samarbeidet mellom politiet og sykehusene om fastsetting av skadegraden har ikke i alle distrikter vært like tilfredsstillende. Beskrivelsene som er gitt av personskadene i skjemaene viser at mange tilskadekomne synes å bli karakterisert som lettere skadde. Statistisk Sentralbyrå regner med at en ikke har fått rettet alle feilgrupperinger på skadegrad.

5.2. Inndeling av ulykker

I publikasjonen er brukt Vegdirektoratets inndeling av ulykker etter type uhell. Denne går fram av vedlegg 3 som viser 72 ulykkestyper slått sammen i 10 hovedgrupper (0-9). Statistisk Sentralbyrå har dessuten i en del tabeller delt ulykkene i hovedtyper (se vedlegg 4, A-L). Blant annet er det skilt mellom ulykker der fotgjengere og akende er innblandet. Tabell 29 med ulykker fordelt etter uke og tabell 30 med ulykker fordelt etter ferdselsformål har bare grupperingen A-L. Tabell 46 med ulykkestype fordelt etter åstedsforhold har bare grupperingen 0-9.

5.3. Andre begrep og kjennemerker

I statistikken er det skilt mellom trafikkulykker i tettbygd strøk og utenfor tettbygd strøk. Som tettbygd strøk regnes strøk ned sammenhengende bebyggelse og villabebyggelse. Definisjonen gjelder både i by- og herredskommuner og følger skiltene for fartsgrenser.

Veitrafikkulykkene er også gruppert etter veitype. I bykommunene ble før 1974 alle ulykker regnet som skjedd på gate eller annen vei (privat vei), mens ulykkene i herredskommunene ble gruppert etter riksvei, Europavei, fylkesvei, kommunevei eller annen vei. Fra 1974 er alle veier også i bykommunene gruppert etter veitype. I tabell 4 er veitrafikkulykkene i 1974 gruppert etter begge alternativer.

Avkjørsel er definert som vei som ikke er åpen for alminnelig trafikk (f.eks. atkomst til bolig, gårdsbruk, eiendom), men som munner ut i vei åpen for alminnelig trafikk. Atkomst til bensinstasjon, kiosk, butikksenter mv. defineres derfor som veikryss. Et veikryss regnes å strekke seg

10 meter inn fra nærmeste kant på kryssende vei.

Til kjørebanelens bredde regnes også asfaltert skulder. På steder med fysisk midtdeler og fysisk eller oppmerket trafikkøy omfatter kjørebanelens bredde bare den siden av midtdeleren/trafikkøya som ulykken fant sted på.

6. BRUK AV TABELLENE

6.1. Kjørelengder

I tabell 3 er tallet på vognkilometer for busser tatt fra Statistisk Sentralbyrås årlige rutebilstatistikk. For vare- og lastebiler bygger de beregnede tall på kjørte kilometer vist i Statistisk Sentralbyrås statistikk over lastebiltransporter i 1973 og 1978. Det gjennomsnittlige vognkilometer-tallet for personbiler bygger på en undersøkelse av eie og bruk av personbil som Statistisk Sentralbyrå holdt i 1973/74, og er for årene 1973 - 1979 anslått til 13 200 kjørte km pr. bil. (For 1974, med stigende bensinpriser og henstillinger om mindre bruk av bilen, ble kjørelengden anslått til 12 500 km.) For drosjer, utleiebiler mv. har en regnet med 47 500 vognkilometer pr. år. Etter en undersøkelse foretatt av Transportøkonomisk institutt i 1973 over eie og bruk av moped og motorsykler er den årlige kjørelengde for moped satt til 4 500 km, for lett motorsykel 5 500 km og for tung motorsykel 6 000 km. Ved beregningen av vognkilometertallet for det enkelte år for de enkelte kjøretøygrupper, har en brukt gjennomsnittet av tallet på kjøretøyer (avskilte kjøretøyer er holdt utenfor) ved begynnelsen og slutten av året.

6.2. Sammenlikning med tidligere veitrafikkulykkesstatistikk

Under punkt 6.2 i tekstavsnittet i Veitrafikkulykker 1977 er det gjort rede for tabellverkets sammenheng med statistikken i tidligere publikasjoner. I Veitrafikkulykker 1979 er tabellverket stort sett beholdt uendret i forhold til foregående års publikasjon. Ny er tabell 7, skadde og drepte etter år og aldersgruppe.

1. INTRODUCTION

Since 1930 the Central Bureau of Statistics has collected summary reports from the police authorities on road traffic misdemeanours, covering persons sentenced for driving under influence of alcohol or for other traffic negligencies, disregarded if an accident had occurred or not. Statistics separately covering road traffic accidents in Norway were for the first time established in 1939. The questionnaire followed the pattern proposed by The League of Nations in 1937, revised from 1954 based on table proposals by The Economic Commission for Europe in 1952. Again a revision of the questionnaire was made in 1964 from which year also material damages were excluded from the statistics.

A special working group with participants from the Central Bureau of Statistics, the Ministry of Justice, the State Road Authority and the Research Institute of Transport Economy, to which occasionally physicians came in, started another revision of the questionnaire. During the next two years the discussions resulted in a thoroughly changed questionnaire, formed as a snap-set which at the same time could serve the demands of each of the institutions (see annex 1). This new form replaced from 1977 the previous number of forms which the police authorities had to complete separately for their own and other administrative use and for statistical purposes, for each and every road traffic accident. A basis for future integrated co-operation between the institutions involved was in this way established.

Thus, the statistics on road traffic accidents normally cover those only which have led to persons being killed or injured and have also been reported to the police. However, for one year (1976), separate statistics were prepared even on the basis of reports on all road traffic accidents submitted to the insurance companies. The main results were published in NOS Road Traffic Accidents 1977.

2. SURVEY DESIGN AND IMPLEMENTATION

2.1. Statistical basis

As in previous time all road traffic accidents which resulted in persons being killed or injured have, according to law, to be reported to the police. The snap-set of five, Rapport om vegtrafikkuhell (see annex 1) is completed. The district police authority sends one copy to the Central Bureau of Statistics and another one to the local road authority. Identifiable information as name, addresses and other individual data are suppressed in the statistical copy, whereas even identification numbers of individuals, the vehicle's register number and some data from the driver's driving licence are taken out from the copy given to the road authority.

2.2. Coverage

The statistics only include accidents with personal injury which have taken place on public or private road, street or square open to general traffic. Winter roads on frozen rivers and lakes are likewise considered as roads. A road is regarded as open to general traffic even if turnpike money has to be paid. Farm court and factory area are not considered open to general traffic, nor is a usual farm road which is closed by a gate. In an accident, as a rule, at least one vehicle must be involved. Vehicles comprise civilian and military road motor vehicles, vehicles running on rails and non-engine driven vehicles. Accidents in which only pedestrians are involved, accidents in connection with loading and unloading as well as accidents taking place in court-yards, in garages, in the woods or in the fields, are not included. Train accidents outside level crossings are not included.

In these statistics the word "killed" is defined as "dead within 30 days after the accident".

The statistics only cover road traffic accidents which have taken place in Norway and which have been reported by the police.

2.3. Collection of data

In addition to reports on road traffic accidents with injured persons involved the police authorities also submit reports on some accidents which have only resulted in material damages, to the Central Bureau of Statistics as well as to the road authorities. These accidents are, however, excluded from the statistics, but the forms are to some degree prepared for the use of the road authorities. In these cases the same questionnaire, as shown in annex 1, is used. However, as persons "killed" in road traffic accidents are defined as "dead within 30 days after the accident occurred", the police has to fill in an additional and separate form for victims who die after the first report is submitted but within the limit of 30 days.

2.4. Co-operation between the Central Bureau of Statistics and the road authorities

The information on the location of the accident is checked and prepared by the county road authorities. Corrections and additions are transmitted together with necessary identification to the State Road Authority. The regional road authorities even verify the data given about site conditions of the accidents and corrections are through the central road authorities delivered to the Central Bureau of Statistics. The original reports of accidents are retained with the local authorities in the counties.

All preparation of the reports, excluded information about place of accident, is made by the Central Bureau of Statistics. The State Road Authority receives the material about the accidents on tape. The accidents are identified by the police district's code, date and hour of accident. The data material is finally used by the central and local road authorities for plotting road spots heavily charged with accidents, then followed up to road safety measured.

3. SOURCES OF ERROR AND RELIABILITY OF RESULTS

It should be noted that the statistics probably do not include all accidents which in principle should have been counted. There are reasons to believe that a certain share of accidents with only slight injuries to persons involved are withheld from the police's reports, especially accidents with only a single person involved. To this deficiency one has to add that the duty of drivers and of others to call on the police at the occurrence of an accident involving personal injuries of very slight importance is from October 1978 cancelled.

4. LINKS TO OTHER STATISTICS

The number of persons killed according to the statistics on road traffic accidents is not quite comparable with the number of persons killed in traffic accidents in the statistics on death causes, based on the death reports sent in to the Bureau from the public health officers. The statistics on road traffic accidents include, as mentioned, deaths occurring within 30 days after the accident, whereas the statistics on causes of death - in cases where death is the result of road traffic accidents - also include later deaths. The statistics on causes of death also include Norwegian citizens temporarily living abroad and having been killed there in road traffic accidents, whereas the statistics on road traffic accidents include foreigners being killed in road traffic accidents in Norway. The possibility of linking the statistics on road traffic accidents to other statistics about individuals are rather limited. However, the results are seen against i.a. statistics on the number of vehicles, vehicle kilometres performed, length and type of roads and statistics on the population by sex and age.

5. CONCEPTS AND CHARACTERISTICS

5.1. Severity of injury

The revised version of the questionnaire on road traffic accidents introduces the following categories of injury (see annex 2):

- Killed

Persons being killed immediately or who die within 30 days after the occurrence of the accident.

- Dangerously injured

Persons being injured, for some time in real danger of life and supposed to suffer enduringly from the consequences of the injury.

- Seriously injured

Persons being seriously injured, but who are not in danger of life.

- Slightly injured

Persons who only get negligible scratches etc., including small fractures.

5.2. Classification of accidents

The statistics are based on the types and groups of accidents in use by the State Road Directorate. Annex 3 shows 72 types of accidents aggregated to 10 groups of accidents. In addition the Central Bureau of Statistics has in some tables regrouped the types of accidents into 12 main groups, i.a. to make a distinction between pedestrians and persons sledging etc. involved in traffic accidents (see annex 4).

5.3. Other concepts and characteristics

In the statistics a distinction is made between road traffic accidents occurring in "densely populated area" and "outside densely populated area". A road is regarded as being in a densely populated area if at least one side is flanked by buildings, covering urban and rural municipalities as well.

The road traffic accidents are also classified by type of road. Prior to 1974 all accidents in urban municipalities were supposed to take place at a road/square or at a private road (in the table described as "other road"). As from 1974, however, accidents in rural and urban municipalities as well are classified by national road, Europe road, provincial road, local road and other road.

The word "shoulder" is used in connection with roads in some of the tables. "Shoulder" is the area between the border line of the carriage way (often marked by a white line) and the beginning of the ditch.

6. USE OF THE TABLES

6.1. Length of driving

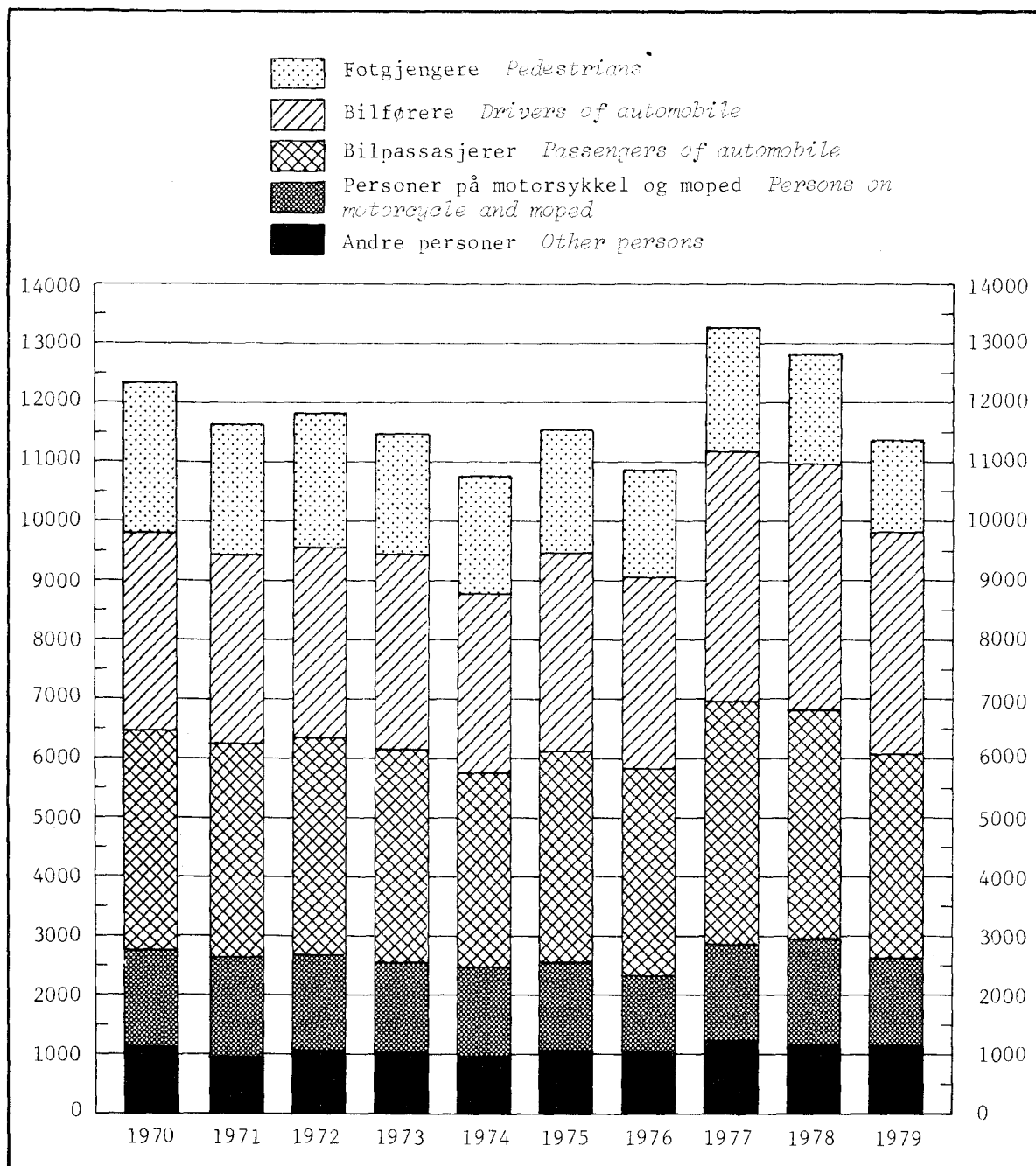
When calculating number of road traffic accidents per vehicle-kilometre etc., the following averages of annual driving are used.

Trucks etc. 1973, 1978	:	The total number of kilometres done are used
Coaches	:	The total number of kilometres done are used
Private cars 1973 - 1979:		13 200 kms; 1974: 12 500 kms
Taxis etc. 1972	:	47 500 kms
Heavy motor cycles 1973	:	6 000 "
Motor cycles/mopeds 1973:		4 500 "

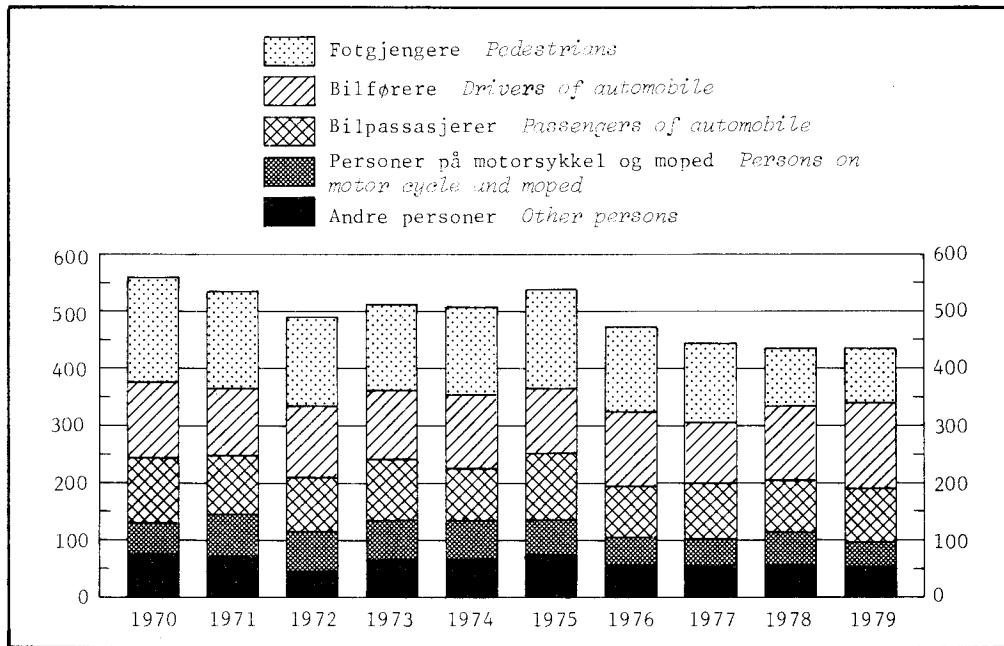
6.2. Comparisons with previous statistics

The text under 6.2 in the 1977 issue describes which tables from 1976 and earlier that are comparable with the new set of tables published from 1977. In the present publication, Road Traffic Accidents 1979, there is one new table only, which is table 7 Persons killed or injured by year and group of age.

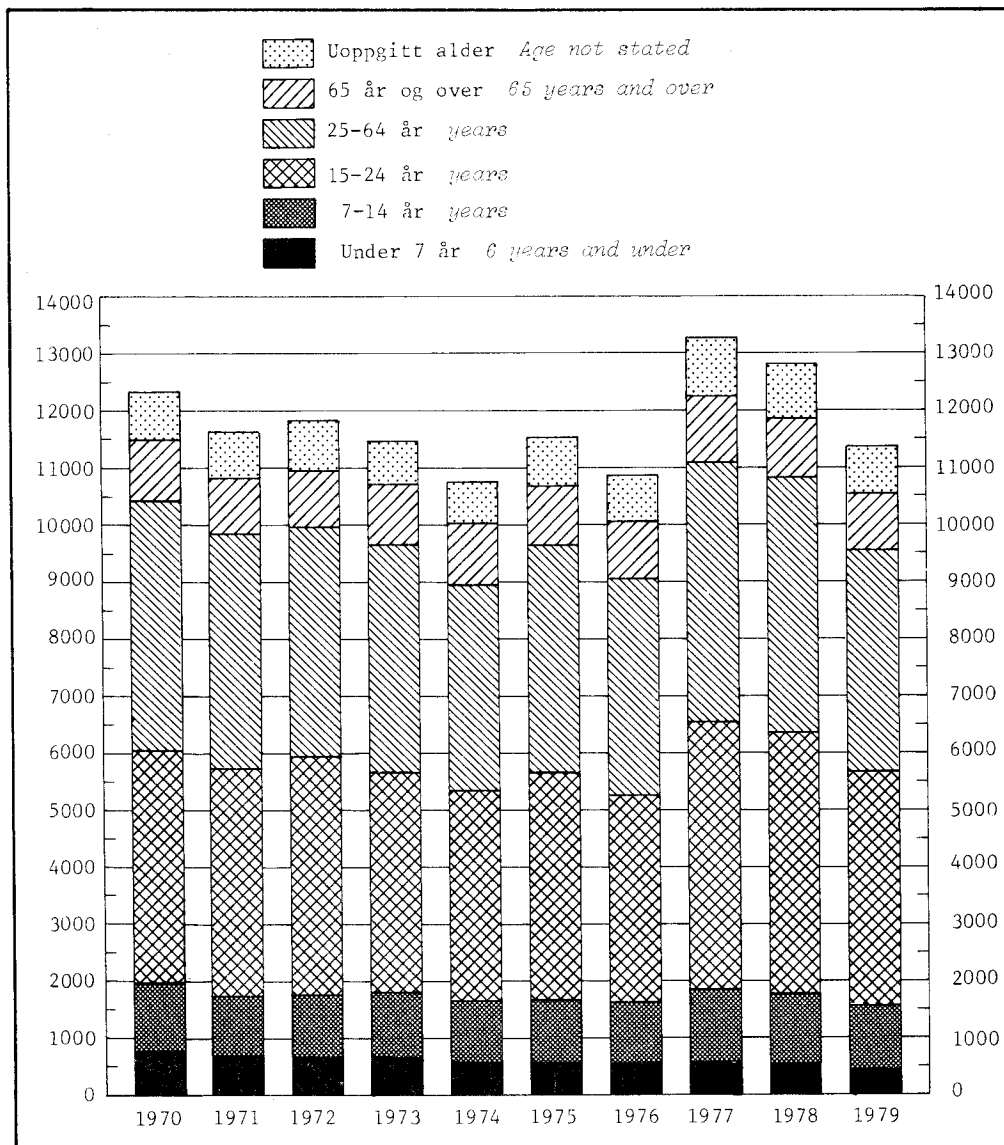
Figur 1. Drepte og skadde personer etter trafikantgruppe 1970 - 1979 *Persons killed or injured, by group of road-user 1970 - 1979*



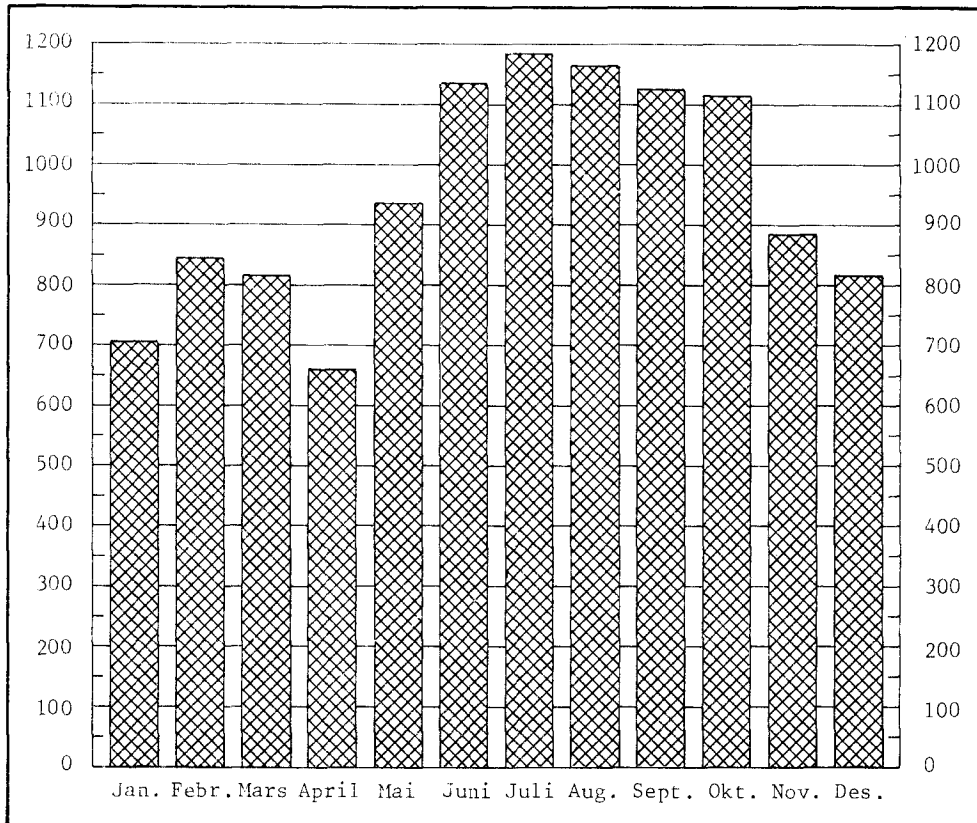
Figur 2. Drepte personer etter trafikantgruppe 1970 - 1979 *Persons killed by group of road-user 1970 - 1979*



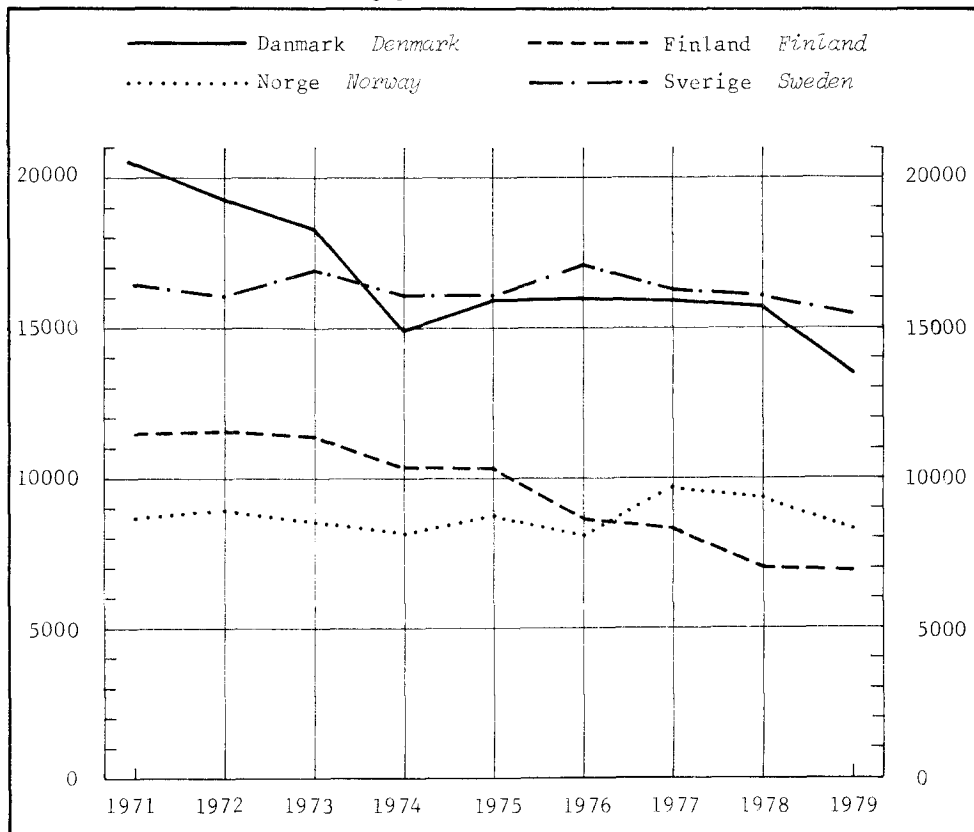
Figur 3. Drepte og skadde personer etter alder 1970 - 1979 *Persons killed or injured, by age 1970 - 1979*



Figur 4. Drepte og skadde personer etter måned 1979 *Persons killed or injured, by month 1979*



Figur 5. Veitrafikkulykker med personskade i de nordiske land *Road traffic accidents involving personal injury in Nordic countries*



Tabell 1. Veitrafikkulykker med personskade. Drepte og skadde personer *Road traffic accidents involving personal injury. Killed and injured persons*

År Year	Alle ulykker All accidents	Døds- ulykker Fatal acci- dents	Personer drept eller skadd Persons killed or injured					
			I alt Total	Drept Killed	Meget skadd Danger- ously injured	Alvorlig skadd Seriously injured	Lettere skadd Slightly injured	
1940 - 1944	Årlig gjennomsnitt Yearly average	1 388	94	1 538	97	..	522	919
1945 - 1949	" "	1 776	121	2 105	131	..	736	1 239
1950 - 1954	" "	2 935	154	3 480	161	..	1 278	2 041
1955 - 1959	" "	4 432	261	5 475	274	..	2 265	2 935
1960 - 1964	" "	5 828	338	7 494	356	..	3 321	3 816
1965 - 1969	" "	7 794	425	10 310	465	..	3 950	5 895
1970	9 266	512	12 320	560	..	4 552	7 208
1971	8 634	500	11 612	533	..	4 069	7 010
1972	8 959	443	11 806	490	..	4 025	7 291
1973	8 583	471	11 483	511	..	3 707	7 265
1974	8 158	469	10 749	509	..	3 537	6 703
1975	8 784	498	11 513	539	..	3 547	7 427
1976	8 077	438	10 865	471	..	3 270	7 124
1977 ¹⁾	9 655	405	13 272	442	437	2 385	10 008
1978	9 394	386	12 801	434	359	2 298	9 710
1979	8 349	407	11 384	437	299	1 951	8 697

1) Se tekstdel, avsnitt 1.

1) See text, section 1.

Tabell 2. Veitrafikkulykker med personskade pr. 1 000 motorkjøretøyer *Road traffic accidents involving personal injury per 1 000 motor vehicles*

År Year	Motorkjøretøyer ¹⁾²⁾ Motor vehicles ¹⁾²⁾	Ulykker pr. 1 000 motorkjøretøyer Accidents per 1 000 motor vehicles
1969	927 919	9,6
1970	995 743	9,3
1971	1 061 040	8,1
1972	1 130 870	7,9
1973	1 192 005	7,2
1974	1 246 530	6,5
1975	1 305 060	6,7
1976	1 375 596	5,9
1977	1 465 176	6,6
1978	1 542 989	6,1
1979	1 600 138	5,2

1) Militære motorkjøretøyer ikke medregnet. 2) Gjennomsnittet av tallet på kjøretøyer med påmonterte skilt registrert ved begynnelsen og slutten av vedkommende år.

1) Excl. military road motor vehicles. 2) Average number of vehicles registered at the beginning and at the end of the year in question.

Tabell 3. Innblandede motorkjøretøyer¹⁾ pr. mill. vognkilometer, etter type kjøretøy *Motor vehicles involved¹⁾ per million vehicle-kilometres, by type of vehicle*

Kjøretøy Vehicle	Vognkilometer. Mill. Vehicle-kilometres. Million					Innblandede motorkjøretøyer pr. mill. vognkm. Motor vehicles involved per million vehicle-kilometres				
	1975	1976	1977	1978	1979	1975	1976	1977	1978	1979
Personbiler <i>Passenger cars</i>	12 131	12 930	13 860	14 629	15 315	0,7	0,6	0,7	0,7	0,6
Drosjer mv. <i>Taxis etc.</i>	372	385	412	429	443	0,6	0,4	0,5	0,4	0,4
Busser <i>Buses</i>	262	270	270	282	285	1,3	1,3	1,4	1,3	1,3
Varebiler og lastebiler <i>Vans and lorries</i>	1 682	1 697	1 742	1 764	1 817	0,9	0,8	0,9	0,9	0,8
Mopedder <i>Mopeds</i>	511	511	512	516	520	1,6	1,2	1,7	1,8	1,5
Motorsykler <i>Motor cycles</i>	92	85	83	84	85	7,5	8,0	9,1	9,1	7,4

1) Se tabell 9 for tallet på innblandede motorkjøretøyer.

1) See table 9 for the number of motor vehicles involved.

Tabell 4. Veitrafikkulykker etter bostedsstrøk og veitype *Road traffic accidents by type of residential area and type of road*

Bostedsstrøk og veitype <i>Type of residential area and type of road</i>	1972	1973	1974	1974 ¹⁾	1975	1976	1977 ²⁾	1978	1979
ALLE ULYKKER <i>ALL ACCIDENTS</i>	8 959	8 583	8 158	8 158	8 784	8 077	9 655	9 394	8 349
I tettbygd strøk i alt <i>In densely populated area, total</i>	4 486	4 115	4 127	4 127	4 301	3 854	4 801	4 687	4 190
Gate <i>Road</i>	3 243	2 872	2 873
Riksvei <i>National road</i>	379	395	463	744	789	726	1 556	1 564	1 352
Europavei <i>Europe road</i>	179	192	168	320	328	296	652	583	497
Fylkesvei <i>Provincial road</i>	105	103	135	145	149	84	509	541	527
Kommunevei <i>Local road</i>	558	505	440	2 870	2 969	2 641	1 964	1 909	1 709
Privat vei <i>Private road</i>	} 22	48	46	46	65	65	27	17	18
Plass m.m. <i>Square etc.</i>									
Uoppgitt <i>Unknown</i>	-	-	2	2	1	42	9	1	-
Utenfor tettbygd strøk i alt <i>Outside densely populated area, total</i>	4 471	4 468	3 972	3 972	4 440	4 065	4 619	4 526	4 023
Gate	1 188	1 129	994
Riksvei	1 620	1 602	1 467	1 810	2 026	1 855	2 239	2 181	1 997
Europavei	737	804	701	999	1 126	1 036	1 200	1 109	991
Fylkesvei	525	491	426	465	505	508	822	868	714
Kommunevei	341	371	301	615	705	503	275	283	239
Privat vei	} 57	71	78	78	73	91	59	62	65
Plass m.m.									
Uoppgitt	3	-	5	5	5	72	3	1	2
Uoppgitt i alt <i>Unknown, total</i>	2	-	59	59	43	158	235	181	136
Gate	-	-	24
Riksvei	2	-	19	22	17	55	77	59	47
Europavei	-	-	8	8	8	19	35	27	23
Fylkesvei	-	-	2	2	3	15	29	24	16
Kommunevei	-	-	3	24	14	52	58	49	33
Privat vei	} -	-	3	3	1	12	6	2	1
Plass m.m.									
Uoppgitt	-	-	-	-	-	5	5	5	-
DØDSULYKKER I ALT <i>FATAL ACCIDENTS, TOTAL</i>	443	471	469	469	498	438	405	386	407
I tettbygd strøk i alt	150	147	154	154	166	133	124	113	127
Gate	93	88	80
Riksvei	22	25	33	42	54	35	46	46	48
Europavei	8	11	11	20	16	16	31	21	15
Fylkesvei	3	4	4	5	7	7	13	10	15
Kommunevei	21	15	21	82	85	69	31	33	46
Privat vei	} 3	4	3	3	4	3	3	2	2
Plass m.m.									
Uoppgitt	-	-	2	2	-	3	-	-	-
Utenfor tettbygd strøk i alt	293	324	313	313	328	300	272	266	271
Gate	68	69	48
Riksvei	106	109	133	151	161	147	148	114	144
Europavei	65	69	66	84	89	78	74	81	70
Fylkesvei	31	47	44	45	36	39	38	54	38
Kommunevei	15	23	14	25	33	21	5	13	10
Privat vei	} 8	7	8	8	9	6	6	3	8
Plass m.m.									
Uoppgitt	-	-	-	-	-	9	-	-	-
Uoppgitt i alt	-	-	2	2	4	5	9	7	9
Gate	-	-	-
Riksvei	-	-	1	1	3	1	2	2	2
Europavei	-	-	-	-	-	2	2	2	3
Fylkesvei	-	-	-	-	-	1	1	2	2
Kommunevei	-	-	-	-	-	1	1	1	-
Privat vei	} -	-	1	1	1	-	1	-	1
Plass m.m.									
Uoppgitt	-	-	-	-	-	-	-	-	-

1) Fra og med 1974 er ulykker i bykommuner og herredskommuner gruppert på samme måte etter veitype.

2) Se tekstdel, avsnitt 3.1.

1) As from 1974 accidents in urban municipalities are grouped by type of road in the same way as accidents in rural municipalities. 2) See text, section 3.1.

Tabell 5. Personer drept eller skadd, etter år og fylke. 1970 - 1979 *Persons killed or injured, by year and county. 1970 - 1979*

Fylke <i>County</i>	1970	1971	1972	1973	1974	1975	1976	1977	1978	1979
	<i>Personer drept eller skadd Persons killed or injured</i>									
Hele landet <i>The whole country</i>	12 320	11 612	11 806	11 483	10 749	11 513	10 865	13 272	12 801	11 384
Østfold	538	496	536	595	518	558	466	731	744	632
Akershus	1 157	1 126	1 076	1 150	958	966	900	962	1 064	862
Oslo	1 973	1 907	1 897	1 472	1 348	1 338	1 109	1 321	1 329	1 243
Hedmark	592	530	589	590	568	594	549	659	635	554
Oppland	463	535	581	552	496	516	525	676	651	571
Buskerud	868	721	799	743	719	753	647	808	710	650
Vestfold	707	751	693	688	636	690	636	819	702	584
Telemark	522	477	458	473	416	464	556	613	560	564
Aust-Agder	271	290	253	310	291	352	336	374	386	308
Vest-Agder	453	448	470	476	510	559	480	542	550	542
Rogaland	792	739	733	745	804	831	762	1 017	948	909
Hordaland	913	756	799	846	777	916	874	1 043	1 069	838
Sogn og Fjordane	187	175	215	186	169	187	228	291	293	264
Møre og Romsdal	678	660	718	640	634	672	716	884	736	633
Sør-Trøndelag	706	688	628	749	665	679	634	759	804	659
Nord-Trøndelag	343	304	285	268	231	326	318	382	363	347
Nordland	607	545	613	550	594	641	627	769	696	686
Troms	358	297	320	309	268	344	355	444	380	381
Finmark	192	167	143	141	147	127	147	178	181	157
	<i>Personer drept Persons killed</i>									
Hele landet	560	533	490	511	509	539	471	442	434	437
Østfold	33	31	37	42	29	35	22	25	35	17
Akershus	67	51	65	42	63	35	41	47	43	31
Oslo	58	60	43	41	32	41	29	16	27	35
Hedmark	32	35	24	42	47	35	33	36	33	43
Oppland	24	21	27	25	27	33	22	29	38	23
Buskerud	36	26	31	27	35	36	34	27	29	23
Vestfold	19	31	24	23	26	29	16	24	15	27
Telemark	28	22	23	25	22	32	15	20	16	22
Aust-Agder	21	13	6	12	15	12	20	12	14	11
Vest-Agder	26	18	24	21	21	20	22	20	20	20
Rogaland	33	36	33	40	37	40	38	23	27	17
Hordaland	24	25	18	32	23	31	34	22	16	21
Sogn og Fjordane	11	16	11	4	15	14	15	13	15	14
Møre og Romsdal	24	36	18	21	30	32	30	31	25	31
Sør-Trøndelag	27	34	26	30	16	29	31	26	27	23
Nord-Trøndelag	25	26	25	21	11	20	12	16	17	17
Nordland	29	23	29	25	28	24	22	22	9	25
Troms	32	13	16	28	15	25	22	20	21	21
Finmark	11	16	10	10	17	13	13	13	7	16

Tabell 6. Personer drept eller skadd, etter år og måned. 1970 - 1979 *Persons killed or injured, by year and month. 1970 - 1979*

Måned Month	1970	1971	1972	1973	1974	1975	1976	1977	1978	1979
Personer drept eller skadd <i>Persons killed or injured</i>										
Hele året <i>The whole</i> <i>year</i>	12 320	11 612	11 806	11 483	10 749	11 513	10 865	13 272	12 801	11 384
Januar <i>January</i>	773	855	830	951	596	833	855	985	990	705
Februar <i>February</i>	860	686	707	831	616	762	698	918	907	843
Mars <i>March</i>	768	795	810	763	763	791	671	789	848	817
April <i>April</i>	709	695	794	785	681	772	609	831	809	660
Mai <i>May</i>	1 082	949	989	937	948	1 018	823	1 115	1 099	937
Juni <i>June</i>	1 226	1 062	1 100	1 064	1 017	1 065	1 023	1 194	1 201	1 134
Juli <i>July</i>	1 246	1 194	1 118	1 233	994	1 058	1 145	1 339	1 178	1 185
August <i>August</i>	1 209	1 167	1 122	1 172	1 119	1 118	1 141	1 238	1 303	1 163
September <i>September</i> .	1 272	1 112	1 104	1 082	990	1 072	1 024	1 295	1 331	1 125
Oktober <i>October</i>	1 277	1 209	1 203	1 052	986	1 065	1 037	1 269	1 123	1 113
November <i>November</i> ...	917	927	995	862	1 026	1 012	951	1 192	1 146	884
Desember <i>December</i> ...	981	961	1 034	751	1 013	947	888	1 107	866	818
Personer drept <i>Persons killed</i>										
Hele året	560	533	490	511	509	539	471	442	434	437
Januar	34	45	45	48	40	39	35	29	40	27
Februar	35	30	23	37	38	31	37	24	19	22
Mars	24	39	36	34	31	36	34	24	28	29
April	30	40	31	31	37	27	32	23	24	17
Mai	50	32	40	38	35	44	33	24	38	25
Juni	63	40	40	46	36	42	50	46	38	50
Juli	34	50	42	59	44	49	47	41	42	40
August	58	61	42	47	62	54	44	37	66	33
September	54	54	41	46	47	49	39	49	34	57
Oktober	66	55	50	42	47	47	35	43	40	51
November	51	30	46	51	51	54	41	44	34	44
Desember	61	57	54	32	41	67	44	58	31	42

Tabell 7. Personer drept eller skadd, etter år og aldersgruppe. 1970 - 1979 *Persons killed or injured, by year and group of age. 1970 - 1979*

Alder Age	1970	1971	1972	1973	1974	1975	1976	1977	1978	1979
Personer drept eller skadd <i>Persons killed or injured</i>										
I alt <i>Total</i>	12 321	11 612	11 806	11 483	10 749	11 513	10 865	13 272	12 801	11 384
Under 7 år <i>years</i>	764	678	683	668	585	554	520	551	525	409
7-14 år	1 213	1 036	1 091	1 132	1 042	1 118	1 085	1 275	1 256	1 127
15-24 "	4 078	4 010	4 154	3 866	3 702	3 973	3 667	4 704	4 574	4 153
25-64 "	4 367	4 105	4 050	3 983	3 616	3 983	3 755	4 567	4 450	3 859
Over 64 år	1 078	975	972	1 054	1 063	1 065	1 024	1 150	1 037	965
Uoppgitt <i>Unknown</i>	821	808	856	780	741	820	814	1 025	959	871
Personer drept <i>Persons killed</i>										
I alt	560	533	490	511	509	539	471	442	434	437
Under 7 år	46	40	23	37	31	44	28	17	27	21
7-14 år	48	42	40	52	40	44	36	47	35	33
15-24 "	149	155	151	123	134	142	124	131	122	122
25-64 "	186	182	166	171	175	175	169	139	146	159
Over 64 år	131	114	110	128	129	134	114	108	104	102

Tabell 8. Personer drept eller skadd, etter år og trafikantgruppe. 1970 - 1979 *Persons killed or injured, by year and group of road-user. 1970 - 1979*

Trafikantgruppe Group of road-user	1970	1971	1972	1973	1974	1975	1976	1977	1978	1979
Personer drept eller skadd <i>Persons killed or injured</i>										
I alt <i>Total</i>	12 320	11 612	11 806	11 483	10 749	11 513	10 865	13 272	12 801	11 384
Bilførere <i>Drivers of automobile</i>	3 310	3 175	3 203	3 295	3 034	3 370	3 247	4 228	4 179	3 708
Bilpassasjerer <i>Passengers of automobile</i> ..	3 712	3 624	3 630	3 624	3 278	3 567	3 501	4 091	3 864	3 486
Personer på motorsykkel <i>Persons on motor cycle</i>	981	1 006	970	857	819	700	707	837	840	716
Personer på moped <i>Persons on moped</i>	687	633	682	650	691	768	579	823	910	751
Personer på sykkel <i>Persons on cycle</i>	855	787	881	805	825	902	799	960	972	886
Fotgjengere <i>Pedestrians</i>	2 516	2 196	2 277	2 045	1 951	2 036	1 803	2 076	1 814	1 583
Akende <i>Persons sledging etc.</i>	166	91	78	119	77	83	134	181	147	142
Førere av traktor mv. <i>Drivers of tractor etc.</i>	93	100	85	88	74	87	95	76	75	112
Personer drept <i>Persons killed</i>										
I alt	560	533	490	511	509	539	471	442	434	437
Bilførere	134	116	122	119	127	113	131	105	131	150
Bilpassasjerer	114	105	96	106	93	116	89	99	90	92
Personer på motorsykkel	26	42	39	34	43	25	33	24	29	22
Personer på moped	29	31	28	36	22	38	13	23	27	23
Personer på sykkel	42	46	27	39	42	46	33	40	32	34
Fotgjengere	182	168	158	151	156	175	147	137	100	97
Akende	12	8	7	13	10	12	14	10	13	11
Førere av traktor mv. .	21	17	13	13	16	14	11	4	12	8

Tabell 9. Trafikkenheter innblandet i veitrafikkulykker *Traffic units involved in road traffic accidents*

Trafikkenheter <i>Traffic units</i>	Tallet på trafikkenheter <i>Number of traffic units</i>					Prosent <i>Per cent</i>				
	1975	1976	1977	1978	1979	1975	1976	1977	1978	1979
I alt <i>Total</i>	15 679	14 472	17 321	16 756	14 915	100,0	100,0	100,0	100,0	100,0
Jernbanetog <i>Train</i>	14	9	4	11	7	0,1	0,0	0,0	0,1	0,1
Sporvogn <i>Tramcar</i>	48	49	46	44	49	0,3	0,3	0,3	0,3	0,3
Buss <i>Bus</i>	353	359	388	374	376	2,3	2,5	2,2	2,2	2,5
Drosje <i>Taxi</i>	207	164	213	191	158	1,3	1,1	1,2	1,1	1,1
Personbil <i>Passenger car</i> ..	8 892	8 390	10 124	9 718	8 759	56,7	58,0	58,5	58,0	58,7
Varebil <i>Van</i>	552	432	598	584	544	3,5	3,0	3,5	3,5	3,7
Lastebil <i>Lorry</i>	901	899	938	1 036	886	5,7	6,2	5,4	6,2	5,9
Annen bil <i>Other automobile</i>	24	27	24	18	6	0,2	0,2	0,1	0,1	0,0
Traktor <i>Tractor</i>	78	69	86	94	71	0,5	0,5	0,5	0,6	0,5
Lett motorsykkel <i>Light motor cycle</i>	380	381	411	405	338	2,4	2,6	2,4	2,4	2,3
Annen motorsykkel <i>Other motor cycle</i>	314	297	348	359	294	2,0	2,1	2,0	2,1	2,0
Moped <i>Moped</i>	829	621	865	934	778	5,3	4,3	5,0	5,6	5,2
Annet motorkjøretøy <i>Other motor vehicle</i>	36	33	47	40	32	0,2	0,2	0,3	0,2	0,2
Sykkel <i>Cycle</i>	924	796	969	979	893	5,9	5,5	5,6	5,8	6,0
Hestekjøretøy, rytter <i>Horse-drawn vehicle, rider</i> .	8	9	11	10	3	0,1	0,1	0,1	0,1	0,0
Annet kjøretøy <i>Other vehicle</i>			4	1	9					
Personer på spark, kjelke, ski <i>Persons skiing, sledging</i>	83	134	161	136	126	0,5	0,9	0,9	0,8	0,8
Fotgjengere <i>Pedestrians</i> ..	2 036	1 803	2 084	1 822	1 586	13,0	12,5	12,0	10,9	10,6

Tabell 10. Domfelte og botlagte motorvognførere¹⁾ *Motor vehicle drivers sentenced¹⁾*

	1972	1973	1974	1975	1976	1977	1978	1979
Domfelte eller botlagte førere av motorkjøretøy <i>Drivers sentenced</i>	74 885	69 651	54 784	64 351	73 586	84 414	96 905	102 692
Av dette: Straffet for ruspå- virkning <i>Of which: Sentenced for driving under the influence of alcohol</i>	5 761	6 329	6 290	6 611	7 166	7 294	7 177	7 015

1) NOS Kriminalstatistikk. Reaksjoner.

1) NOS Criminal Statistics. Sanctions.

Tabell 11. Veitrafikkulykker og drepte og skadde, etter trafikantgruppe, bostedsstrøk og måned. 1979
Road traffic accidents and persons killed and injured, by group of road-user, type of residential area and month. 1979

Måned Month	Personer drept eller skadd <i>Persons killed or injured</i>										
	Ulyk- ker Acci- dents	I alt Total	Bil- førere <i>Drivers of auto- mobile</i>	Bilpas- sajere <i>Pass- engers of auto- mobile</i>	Lett motor- sykkel <i>Light motor cycle</i>	Annen motor- sykkel <i>Other motor cycle</i>	Moped	Sykkel <i>Cycle</i>	Fot- gjeng- ere <i>Pede- stri- ans</i>	Personer på spark, kjelke og ski <i>Persons of sledging, skiing</i>	Førere av trak- tor mv. <i>Drivers of trac- tor etc.</i>
Personer drept eller skadd <i>Persons killed or injured</i>											
Ulykker i alt <i>Accidents, total</i>	8 349	11 384	3 708	3 486	375	341	751	886	1 583	142	112
Januar <i>January</i>	548	705	251	214	7	-	12	18	159	37	7
Februar <i>February</i>	605	843	332	275	7	1	20	10	141	50	7
Mars <i>March</i> ...	563	817	334	288	7	6	23	18	122	10	9
April <i>April</i> ..	496	660	224	192	27	27	52	48	90	-	-
Mai <i>May</i>	699	937	277	258	49	39	87	100	110	-	17
Juni <i>June</i>	827	1 134	312	340	57	43	112	154	100	-	16
Juli <i>July</i>	836	1 185	356	397	54	73	97	97	80	-	31
August <i>August</i>	857	1 163	338	332	48	66	105	139	128	-	7
September											
September	851	1 125	323	294	67	48	94	136	160	-	3
Oktober											
Oktober	845	1 113	351	316	31	29	90	111	177	5	3
November											
November	647	884	309	273	16	6	38	36	181	16	9
Desember											
Desember	575	818	301	307	5	3	21	19	135	24	3
Personer drept <i>Persons killed</i>											
Dødsulykker i alt <i>Fatal accidents, total</i>	407	437	150	92	5	17	23	34	97	11	8
Januar	26	27	7	1	-	-	-	2	14	1	2
Februar	22	22	8	1	-	-	1	-	9	3	-
Mars	26	29	11	10	-	-	2	2	3	1	-
April	16	17	7	6	-	-	-	2	2	-	-
Mai	24	25	8	5	-	2	3	4	3	-	-
Juni	44	50	12	21	1	2	5	4	3	-	2
Juli	37	40	19	6	2	3	2	2	5	-	1
August	31	33	14	7	-	3	-	5	4	-	-
September	54	57	19	8	1	6	5	5	13	-	-
Oktober	50	51	19	7	-	1	4	4	16	-	-
November	40	44	14	11	1	-	1	2	9	3	3
Desember	37	42	12	9	-	-	-	2	16	3	-

Tabell 11 (forts.). Veitrafikkulykker og drepte og skadde, etter trafikantgruppe, bostedsstrøk og måned. 1979 *Road traffic accidents and persons killed and injured, by group of road-user, type of residential area and month. 1979*

Måned	Ulykker	Personer drept eller skadd									
		I alt	Bil- førere	Bilpas- sasjerer	Førere og passasjerer på				Fot- gjeng- ere	Personer på spark, kjelke og ski	Før- ere av trak- tor mv.
					Lett motor- sykkel	Annen motor- sykkel	Moped	Sykkel			
Personer drept eller skadd											
Ulykker i tett- bygd strøk i alt <i>Accidents in den- sely populated area, total</i>											
	4 190	5 156	1 239	1 064	249	180	476	639	1 183	80	46
Januar	292	350	106	79	7	-	10	10	120	16	2
Februar	295	377	128	102	3	1	10	5	96	30	2
Mars	256	323	102	90	5	2	16	13	88	3	4
April	253	311	79	69	18	16	33	32	64	-	-
Mai	379	466	105	81	31	23	49	81	80	-	16
Juni	440	551	115	119	31	20	75	113	73	-	5
Juli	348	436	99	98	28	31	53	66	52	-	9
August	415	507	98	83	35	28	62	98	101	-	2
September	484	583	108	90	53	34	67	105	125	-	1
Oktober	428	516	101	92	24	19	65	77	132	4	2
November	317	382	96	67	9	3	26	26	142	11	2
Desember	283	354	102	94	5	3	10	13	110	16	1
Personer drept											
Dødsulykker i tett- bygd strøk i alt <i>Fatal accidents in densely populated area, total</i>											
	127	129	25	11	-	5	9	22	53	2	2
Januar	13	13	2	-	-	-	-	1	9	-	1
Februar	5	5	1	-	-	-	-	-	4	-	-
Mars	6	6	1	1	-	-	2	1	1	-	-
April	2	2	-	1	-	-	-	-	1	-	-
Mai	6	6	1	1	-	-	1	2	1	-	-
Juni	13	13	3	4	-	1	3	1	1	-	-
Juli	8	8	4	1	-	-	1	2	-	-	-
August	11	11	-	1	-	1	-	5	4	-	-
September	22	24	7	2	-	2	1	4	8	-	-
Oktober	15	15	1	-	-	1	1	2	10	-	-
November	11	11	4	-	-	-	-	2	3	1	1
Desember	15	15	1	-	-	-	-	2	11	1	-
Personer drept eller skadd											
Ulykker utenfor tettbygd strøk i alt <i>Accidents outside densely populated area, total</i>											
	4 023	6 046	2 421	2 369	120	156	265	233	361	58	63
Januar	249	347	144	133	-	-	2	8	37	19	4
Februar	302	456	200	170	4	-	10	5	42	20	5
Mars	292	469	225	188	2	4	5	4	30	6	5
April	230	333	139	120	7	10	18	15	24	-	-
Mai	307	449	169	168	18	14	37	18	24	-	1
Juni	361	544	185	207	22	23	35	39	22	-	11
Juli	474	731	255	294	26	41	41	28	26	-	20
August	433	646	239	246	13	37	43	39	24	-	5
September	359	534	213	204	14	14	26	29	32	-	2
Oktober	408	587	244	224	7	10	25	33	42	1	1
November	322	493	211	205	7	3	12	10	34	4	7
Desember	286	457	197	210	-	-	11	5	24	8	2

Tabell 11 (forts.). Veitrafikkulykker og drepte og skadde, etter trafikantgruppe, bostedsstrøk og måned. 1979 *Road traffic accidents and persons killed and injured, by group of road-user, type of residential area and month. 1979*

Måned	Ulykker	Personer drept eller skadd									
		I alt	Bil- førere	Bilpas- sajerer	Lett motor- sykkel	Annen motor- sykkel	Moped	Sykkel	Fot- gjeng- ere	Personer på spark, kjelke og ski	Før- ere av trak- tor mv.
Personer drept											
Dødsulykker utenfor tettbygd strøk i alt <i>Fatal accidents out- side densely popu- lated area, total ..</i>	271	297	123	78	5	11	13	12	40	9	6
Januar	13	14	5	1	-	-	-	1	5	1	1
Februar	16	16	6	1	-	-	1	-	5	3	-
Mars	19	20	10	6	-	-	-	1	2	1	-
April	13	14	6	5	-	-	-	2	1	-	-
Mai	17	18	7	4	-	1	2	2	2	-	-
Juni	30	36	9	17	1	1	1	3	2	-	2
Juli	28	31	15	5	2	3	1	-	4	-	1
August	20	22	14	6	-	2	-	-	-	-	-
September	32	33	12	6	1	4	4	1	5	-	-
Oktober	34	35	18	7	-	-	3	2	5	-	-
November	27	31	10	11	1	-	1	-	4	2	2
Desember	22	27	11	9	-	-	-	-	5	2	-
Personer drept eller skadd											
Ulykker uoppgitt mht. bostedsstrøk i alt <i>Accidents for which type of residential area is unknown, total</i>	136	182	48	53	6	5	10	14	39	4	3
Personer drept											
Dødsulykker uoppgitt mht. bostedsstrøk i alt <i>Fatal accidents for which type of residential area is unknown, total</i>	9	11	2	3	-	1	1	-	4	-	-

Tabell 12. Veitrafikkulykker og drepte og skadde, etter trafikantgruppe og uke. 1979 *Road traffic accidents and persons killed and injured, by group of road-user and week. 1979*

Uke Week	Ulykker Accidents	Drep- te Per- sons killed	I alt Total	Personer drept eller skadd <i>Persons killed or injured</i>										
				Bil- før- ere Dri- vers of auto- mo- bile	Bil- pas- sas- jerer Pas- sen- gers of auto- mo- bile	Førere og passasjerer på <i>Drivers and passengers of</i>		Fot- gjen- gere Pe- dest- rians	Per- soner på spark, og ski Per- sons sled- ging, skiing	Fø- rere av trak- tor mv. Dri- vers of trac- tor etc.				
Lett mo- syk- kel <i>Light motor cycle</i>	Annen mo- syk- kel <i>Other motor cycle</i>	Mo- ped ped	Syk- kel <i>Cy- cle</i>											
I alt <i>Total</i>	8 349	437	11 384	3 708	3 486	375	341	751	886	1 583	142	112		
Mandag <i>Monday</i>	Søndag <i>Sunday</i>													
1. januar	- 7. januar	<i>January</i>	123	8	164	58	54	2	-	2	3	36	9	-
8. "	- 14. "	153	7	187	72	53	2	-	2	5	45	4	4
15. "	- 21. "	129	3	176	64	49	2	-	6	7	31	15	2
22. "	- 28. "	99	6	127	37	43	-	-	1	1	37	8	-
29. "	- 4. februar	<i>February</i>	144	5	201	71	80	2	-	3	4	29	9	3
5. februar	- 11. "	151	4	212	84	64	3	-	7	2	43	8	1
12. "	- 18. "	158	7	221	88	75	-	1	6	3	32	16	-
19. "	- 25. "	150	7	203	83	56	1	-	4	1	39	15	4
26. "	- 4. mars	<i>March</i> ..	129	9	204	89	73	2	-	3	3	28	6	-
5. mars	- 11. "	141	6	213	83	85	1	1	6	4	27	3	3
12. "	- 18. "	137	5	193	79	71	1	-	8	2	27	2	3
19. "	- 25. "	123	6	166	67	54	2	2	6	5	27	2	1
26. "	- 1. april	<i>April</i> ..	93	5	112	44	25	3	3	2	8	25	-	2
2. april	- 8. "	110	7	146	48	39	6	6	13	13	21	-	-
9. "	- 15. "	110	2	148	58	53	5	4	11	6	11	-	-
16. "	- 22. "	118	4	154	51	41	6	6	13	11	26	-	-
23. "	- 29. "	119	3	160	49	42	10	10	11	15	23	-	-
30. "	- 6. mai	<i>May</i>	154	5	198	56	54	9	8	19	19	32	-	1
7. mai	- 13. "	142	3	184	67	47	8	14	21	10	17	-	-
14. "	- 20. "	199	8	282	81	81	15	8	21	29	31	-	16
21. "	- 27. "	126	9	167	47	55	9	6	14	19	17	-	-
28. "	- 3. juni	<i>June</i> ...	182	6	258	65	60	17	11	33	46	26	-	-
4. juni	- 10. "	166	8	222	60	60	15	5	21	29	30	-	2
11. "	- 17. "	218	13	304	94	99	15	3	27	34	24	-	8
18. "	- 24. "	215	16	297	74	86	12	22	30	50	22	-	1
25. "	- 1. juli	<i>July</i> ...	184	8	247	74	87	11	9	23	20	18	-	5
2. juli	- 8. "	217	11	296	88	83	13	27	25	33	22	-	5
9. "	- 15. "	166	8	239	68	91	14	12	16	19	12	-	7
16. "	- 22. "	171	8	250	82	92	9	10	17	19	17	-	4
23. "	- 29. "	189	8	277	84	97	10	17	21	19	16	-	13
30. "	- 5. august	<i>August</i> ..	190	10	259	68	81	13	16	30	22	27	-	2
6. august	- 12. "	202	13	284	79	76	15	23	29	30	30	-	2
13. "	- 19. "	192	2	252	90	71	9	9	23	26	24	-	-
20. "	- 26. "	224	8	311	85	98	9	17	22	42	34	-	4
27. "	- 2. september	<i>September</i>	161	9	208	63	53	8	5	17	30	31	-	1
3. september	- 9. "	175	14	230	51	60	19	15	16	36	30	-	3
10. "	- 16. "	202	11	262	85	61	11	18	24	26	37	-	-
17. "	- 23. "	207	18	283	79	72	19	7	30	31	45	-	-
24. "	- 30. "	213	10	272	82	69	15	8	19	38	41	-	-
1. oktober	- 7. oktober	<i>October</i>	223	14	297	87	83	5	13	22	31	55	-	1
8. "	- 14. "	184	12	238	62	62	9	4	29	31	40	-	1
15. "	- 21. "	188	8	236	73	60	14	3	24	27	31	3	1
22. "	- 28. "	192	14	267	99	90	2	6	13	19	38	-	-
29. "	- 4. november	<i>November</i>	168	11	229	80	75	5	3	9	9	41	4	3
5. november	- 11. "	172	14	240	85	85	5	1	12	15	33	2	2
12. "	- 18. "	122	7	172	63	55	-	1	7	1	39	6	-
19. "	- 25. "	131	9	173	62	47	4	2	6	4	42	4	2
26. "	- 2. desember	<i>December</i>	147	11	206	65	68	3	3	7	10	46	2	2
3. desember	- 9. "	141	10	182	68	53	2	1	13	5	33	5	2
10. "	- 16. "	117	8	177	53	77	-	-	5	7	27	8	-
17. "	- 23. "	167	7	214	90	67	2	-	-	4	43	8	-
24. "	- 30. "	95	10	159	65	67	-	1	1	2	21	2	-
31. "	- "	20	2	25	9	7	1	-	1	1	4	1	1

Tabell 13 (forts.). Veitrafikkulykker og drepte og skadde, etter trafikantgruppe, bostedsstrøk og klokkeslett. 1979 *Road traffic accidents and persons killed and injured, by group of road-user, type of residential area and by hour. 1979*

Klokkeslett	Ulykker	Personer drept eller skadd utenfor tettbebyggelse <i>Persons killed or injured outside densely populated area</i>										
		I alt	Bil- førere	Bil- passa- sjerer	Førere og passasjerer på			Fot- gjen- gere	Perso- ner på av- spark, trak- kjelke tor og ski mv.	Førere		
					Lett sykkel	motor- sykkel	Annen motor- sykkel					
Ulykker utenfor tettbygd strøk i alt <i>Accidents outside densely populated area, total</i>		4 023	6 046	2 421	2 369	120	156	265	233	361	58	63
00	12 P.M.	79	161	49	95	2	2	4	1	8	-	-
01	1 A.M.	85	135	56	58	2	7	4	-	8	-	-
02	2 "	88	133	55	63	3	3	3	-	6	-	-
03	3 "	47	71	31	32	1	4	1	-	2	-	-
04	4 "	45	69	30	36	1	1	1	-	-	-	-
05	5 "	44	61	35	25	-	-	-	1	-	-	-
06	6 "	98	128	76	27	2	4	4	6	8	1	-
07	7 "	137	194	104	60	-	3	4	12	8	2	1
08	8 "	152	231	106	87	1	-	3	14	15	3	2
09	9 "	140	220	103	94	2	3	5	4	5	1	3
10	10 "	199	280	120	105	3	5	12	8	12	7	8
11	11 "	214	310	138	111	3	6	14	7	21	7	3
12	12 "	248	362	152	132	4	11	10	17	24	5	7
13	1 P.M.	224	339	138	135	6	5	15	8	18	5	9
14	2 "	303	440	179	172	9	6	12	18	34	7	3
15	3 "	304	426	159	149	9	15	30	29	29	3	3
16	4 "	337	484	189	161	11	14	25	33	42	6	3
17	5 "	248	352	123	118	14	16	21	20	34	3	3
18	6 "	269	411	141	167	8	19	23	25	22	-	6
19	7 "	216	337	115	143	11	11	25	13	15	4	-
20	8 "	170	296	96	130	9	9	23	8	18	-	3
21	9 "	144	229	76	90	12	6	12	5	19	1	8
22	10 "	127	201	78	92	4	3	11	1	8	3	1
23	11 "	98	165	71	82	1	3	3	2	3	-	-
Uoppgitt klokkeslett <i>Hour not stated</i>		7	11	1	5	2	-	-	1	2	-	-
		Personer drept										
Dødsulykker utenfor tettbygd strøk i alt <i>Fatal accidents outside densely populated area, total</i>		271	297	123	78	5	11	13	12	40	9	6
00	12 P.M.	8	12	5	7	-	-	-	-	-	-	-
01	1 A.M.	11	12	6	3	-	1	1	-	1	-	-
02	2 "	11	13	4	9	-	-	-	-	-	-	-
03	3 "	3	3	2	1	-	-	-	-	-	-	-
04	4 "	6	6	4	2	-	-	-	-	-	-	-
05	5 "	1	1	-	1	-	-	-	-	-	-	-
06	6 "	8	9	3	2	-	-	-	1	2	1	-
07	7 "	12	12	5	2	-	-	-	2	1	2	-
08	8 "	10	12	8	2	-	-	-	-	2	-	-
09	9 "	7	8	5	2	-	-	1	-	-	-	-
10	10 "	17	17	7	1	2	-	2	1	-	2	2
11	11 "	7	7	2	1	-	-	2	1	1	-	-
12	12 "	10	10	6	1	-	-	-	-	2	-	1
13	1 P.M.	9	9	5	2	-	-	-	-	1	-	1
14	2 "	21	24	6	8	1	2	-	1	5	1	-
15	3 "	19	22	8	9	1	1	-	1	2	-	-
16	4 "	23	23	8	1	1	-	2	2	7	2	-
17	5 "	13	13	5	1	-	1	1	-	4	-	1
18	6 "	21	24	10	8	-	2	1	-	3	-	-
19	7 "	17	17	7	1	-	-	2	2	5	-	-
20	8 "	9	11	5	5	-	-	-	-	1	-	-
21	9 "	9	12	2	3	-	4	-	-	2	-	1
22	10 "	11	11	5	2	-	-	1	1	1	1	-
23	11 "	7	8	4	4	-	-	-	-	-	-	-
Uoppgitt klokkeslett <i>Hour not stated</i>		1	1	1	-	-	-	-	-	-	-	-
Ulykker uoppgitt mht. bo- stedsstrøk i alt <i>Accidents for which type of residen- tial area is unknown, total</i>		136	182	48	53	6	5	10	14	39	4	3
Dødsulykker uoppgitt mht. bostedsstrøk i alt <i>Fatal accidents for which type of residential area is unknown, total</i>		9	11	2	3	-	1	1	-	4	-	-

Tabell 14. Veitrafikkulykker og drepte og skadde, etter trafikantgruppe, bostedsstrøk og ukedag.
1979 Road traffic accidents and persons killed and injured, by group of road-user, type
of residential area and by day. 1979

Ukedag Day	Ulyk- ker Acci- dents	Personer drept eller skadd <i>Persons killed or injured</i>										
		I alt Total	Bil- førere Dri- vers of auto- mobile	Førere og passasjerer på <i>Drivers and passengers of</i>						Perso- ner på		Førere av traktor og ski mv. Drivers of tractor etc. skiing
				Bil- passa- sjerer Pass- engers of auto- mobile	Lett motor- sykkel Light motor cycle	Annen motor- sykkel Other motor cycle	Moped Moped	Sykkel Cycle	Fot- gjen- gere Pe- rians	spark, kjelke og sled- Per- sons sled-		
Personer drept eller skadd <i>Persons killed or injured</i>												
Ulykker i alt												
Accidents, total	8 349	11 384	3 708	3 486	375	341	751	886	1 583	142	112	
Mandag <i>Monday</i>	1 152	1 489	500	390	41	44	91	144	246	18	15	
Tirsdag <i>Tuesday</i>	1 096	1 409	468	349	48	30	98	151	228	16	21	
Onsdag <i>Wednesday</i>	1 123	1 448	465	369	52	45	98	147	234	28	10	
Torsdag <i>Thursday</i>	1 192	1 569	522	385	56	47	105	152	256	22	24	
Fredag <i>Friday</i>	1 369	1 859	598	555	57	46	128	143	284	23	25	
Lørdag <i>Saturday</i>	1 267	1 918	600	757	70	54	128	81	195	19	14	
Søndag <i>Sunday</i>	1 150	1 692	555	681	51	75	103	68	140	16	3	
Personer drept <i>Persons killed</i>												
Dødsulykker i alt												
Fatal accidents, total	407	437	150	92	5	17	23	34	97	11	8	
Mandag	57	60	18	11	-	-	1	7	20	3	-	
Tirsdag	52	54	12	8	3	3	5	9	12	1	1	
Onsdag	65	67	25	9	1	3	2	5	19	2	1	
Torsdag	51	57	22	16	-	-	4	2	11	1	1	
Fredag	69	75	23	15	-	5	4	3	17	3	5	
Lørdag	56	62	23	18	-	4	3	4	9	1	-	
Søndag	57	62	27	15	1	2	4	4	9	-	-	
Personer drept eller skadd												
Ulykker i tettbygd												
strøk i alt <i>Accidents</i>												
in densely populated												
area, total	4 190	5 156	1 239	1 064	249	180	476	639	1 183	80	46	
Mandag	605	725	161	137	29	28	63	105	185	13	4	
Tirsdag	595	713	172	115	32	15	71	113	177	9	9	
Onsdag	603	717	161	108	42	23	62	122	174	20	5	
Torsdag	672	799	180	133	34	28	72	120	204	10	18	
Fredag	693	839	216	172	41	26	78	86	204	12	4	
Lørdag	564	749	183	209	41	26	84	52	140	10	4	
Søndag	458	614	166	190	30	34	46	41	99	6	2	
Personer drept												
Dødsulykker i tett-												
bygd strøk i alt <i>Fatal</i>												
accidents in densely												
populated area, total	127	129	25	11	-	5	9	22	53	2	2	
Mandag	21	21	2	-	-	-	-	6	11	2	-	
Tirsdag	18	19	1	2	-	-	1	6	8	-	1	
Onsdag	22	23	4	2	-	3	1	4	9	-	-	
Torsdag	16	16	2	2	-	-	2	-	9	-	1	
Fredag	18	18	5	1	-	1	4	-	7	-	-	
Lørdag	17	17	5	2	-	1	-	3	6	-	-	
Søndag	15	15	6	2	-	-	1	3	3	-	-	

Tabell 14 (forts.). Veitrafikkulykker og drepte og skadde, etter trafikantgruppe, bostedsstrøk og ukedag. 1979 *Road traffic accidents and persons killed and injured, by group of road-user, type of residential area and by day. 1979*

Ukedag	Ulyk-ker	Personer drept eller skadd									
		I alt	Bil-førere	Bil-passasjerer	Førere og passasjerer på			Fot-gjen-gere	Perso-ner på spark, kjelke og ski	Førere av traktor mv.	
				Lett motor-sykkel	Annen motor-sykkel	Moped	Sykkel				
Personer drept eller skadd											
Ulykker utenfor tettbygd strøk i alt <i>Accidents outside densely populated area, total</i>											
	4 023	6 046	2 421	2 369	120	156	265	233	361	58	63
Mandag	528	740	333	245	12	15	26	36	58	4	11
Tirsdag	479	668	289	226	14	15	26	37	44	6	11
Onsdag	499	704	298	253	9	21	35	24	51	8	5
Torsdag	498	746	337	249	21	19	30	29	45	10	6
Fredag	658	988	372	371	16	18	49	54	76	11	21
Lørdag	685	1 140	409	537	27	27	44	29	50	9	8
Søndag	676	1 060	383	488	21	41	55	24	37	10	1
Personer drept											
Dødsulykker utenfor tettbygd strøk i alt <i>Fatal accidents outside densely populated area, total</i>											
	271	297	123	78	5	11	13	12	40	9	6
Mandag	35	38	16	11	-	-	1	1	8	1	-
Tirsdag	32	33	10	6	3	3	3	3	4	1	-
Onsdag	42	43	21	7	1	-	1	1	9	2	1
Torsdag	34	40	20	14	-	-	2	2	1	1	-
Fredag	49	53	18	11	-	3	-	3	10	3	5
Lørdag	38	44	17	16	-	3	3	1	3	1	-
Søndag	41	46	21	13	1	2	3	1	5	-	-
Personer drept eller skadd											
Ulykker uoppgitt mht. bostedsstrøk i alt <i>Accidents for which type of residential area is unknown, total</i>											
	136	182	48	53	6	5	10	14	39	4	3
Personer drept											
Dødsulykker uoppgitt mht. bostedsstrøk i alt <i>Fatal accidents for which type of residential area is unknown, total</i>											
	9	11	2	3	-	1	1	-	4	-	-

Tabell 15. Veitrafikkulykker etter måned, bostedsstrøk og ukedag. 1979 *Road traffic accidents by month, type of residential area and by day. 1979*

Ukedag <i>Day</i>	I alt <i>Total</i>	Ja- nuar <i>January</i>	Feb- ruar <i>February</i>	Mars <i>March</i>	April <i>April</i>	Mai <i>May</i>	Juni <i>June</i>	Juli <i>July</i>	Au- gust <i>August</i>	Sep- tem- ber <i>September</i>	Ok- tober <i>October</i>	No- vem- ber <i>November</i>	De- sem- ber <i>December</i>
Ulykker i alt <i>Accidents, total ..</i>													
	8 349	548	605	563	496	699	827	836	857	851	845	647	575
Mandag <i>Monday ..</i>	1 152	76	85	66	88	95	85	134	127	119	107	78	92
Tirsdag <i>Tuesday</i>	1 096	96	79	48	53	105	101	125	99	114	123	83	70
Onsdag <i>Wednesday</i>	1 123	78	75	70	61	125	103	103	119	109	124	92	64
Torsdag <i>Thursday</i>	1 192	79	102	89	62	103	112	107	127	107	132	91	81
Fredag <i>Friday ..</i>	1 369	95	95	114	74	106	139	110	168	121	114	136	97
Lørdag <i>Saturday</i>	1 267	72	93	94	73	72	162	116	112	156	130	82	105
Søndag <i>Sunday ..</i>	1 150	52	76	82	85	93	125	141	105	125	115	85	66
Dødsulykker i alt <i>Fatal accidents, total</i>													
	407	26	22	26	16	24	44	37	31	54	50	40	37
Mandag	57	5	3	3	5	1	2	10	4	9	3	7	5
Tirsdag	52	5	5	3	1	3	3	3	2	6	10	6	5
Onsdag	65	5	4	3	2	3	7	2	6	14	10	4	5
Torsdag	51	3	3	5	2	6	7	2	4	1	6	6	6
Fredag	69	2	2	8	1	7	8	5	9	7	6	8	6
Lørdag	56	2	4	3	1	1	7	7	5	10	7	2	7
Søndag	57	4	1	1	4	3	10	8	1	7	8	7	3
Ulykker i tettbygd strøk i alt <i>Accidents in densely populated area, total</i>													
	4 190	292	295	256	253	379	440	348	415	484	428	317	283
Mandag	605	41	39	33	45	49	50	54	62	79	60	38	55
Tirsdag	595	45	39	30	30	55	55	57	59	74	66	48	37
Onsdag	603	45	27	30	36	76	62	48	59	75	66	49	30
Torsdag	672	49	56	42	32	64	63	48	77	67	70	57	47
Fredag	693	63	49	51	42	58	78	47	71	64	61	64	45
Lørdag	564	29	48	39	31	34	81	44	48	74	63	31	42
Søndag	458	20	37	31	37	43	51	50	39	51	42	30	27
Dødsulykker i tettbygd strøk i alt <i>Fatal accidents in densely populated area, total ..</i>													
	127	13	5	6	2	6	13	8	11	22	15	11	15
Mandag	21	2	-	-	1	-	-	1	2	5	2	3	5
Tirsdag	18	3	1	1	-	2	1	1	1	2	3	3	-
Onsdag	22	1	1	2	-	1	2	-	3	8	1	1	2
Torsdag	16	2	-	1	-	1	2	-	2	1	2	2	3
Fredag	18	1	1	2	-	1	3	1	1	3	2	1	2
Lørdag	17	2	1	-	-	1	1	2	2	3	4	-	1
Søndag	15	2	1	-	1	-	4	3	-	-	1	1	2

Tabell 15 (forts.). Veitrafikkulykker etter måned, bostedsstrøk og ukedag. 1979 *Road traffic accidents by month, type of residential area and by day. 1979*

Ukedag	I alt	Ja- nuar	Feb- ruar	Mars	April	Mai	Juni	Juli	Au- gust	Sep- tem- ber	Ok- tober	No- vem- ber	De- sem- ber
Ulykker utenfor tettbygd strøk													
i alt <i>Accidents outside densely populated area, total</i>													
	4 023	249	302	292	230	307	361	474	433	359	408	322	286
Mandag	528	34	44	33	41	46	30	77	62	38	47	40	36
Tirsdag	479	47	38	17	22	46	41	66	40	40	56	34	32
Onsdag	499	32	46	37	24	45	38	54	57	34	57	41	34
Torsdag	498	30	45	43	29	38	46	57	48	39	57	33	33
Fredag	658	31	46	58	30	45	61	61	97	54	53	71	51
Lørdag	685	43	44	54	39	37	75	70	63	82	66	50	62
Søndag	676	32	39	50	45	50	70	89	66	72	72	53	38
Dødsulykker utenfor tettbygd strøk													
i alt <i>Fatal accidents outside densely populated area, total</i>													
	271	13	16	19	13	17	30	28	20	32	34	27	22
Mandag	35	3	3	3	4	1	2	8	2	4	1	4	-
Tirsdag	32	2	3	2	1	1	1	2	1	4	7	3	5
Onsdag	42	4	3	1	2	2	5	2	3	6	9	2	3
Torsdag	34	1	3	4	2	5	5	2	2	-	3	4	3
Fredag	49	1	1	5	1	5	5	4	8	4	4	7	4
Lørdag	38	-	3	3	-	-	6	5	3	7	3	2	6
Søndag	41	2	-	1	3	3	6	5	1	7	7	5	1
Ulykker uoppgitt mht. bostedsstrøk													
i alt <i>Accidents for which type of residential area is unknown, total</i> .													
	136	7	8	15	13	13	26	14	9	8	9	8	6
Dødsulykker uoppgitt mht. bostedsstrøk													
i alt <i>Fatal accidents for which type of residential area is unknown, total</i> .													
	9	-	1	1	1	1	1	1	-	-	1	2	-

Tabell 16. Personer drept eller skadd, etter kjønn, trafikantgruppe og alder. Hele landet og i tettbygd strøk. 1979 *Persons killed or injured, by sex, group of road-user and age. The whole country and in densely populated area. 1979*

Trafikant- gruppe og alder <i>Group of road- users and age</i>	Hele landet <i>The whole country</i>						Av dette i tettbygd strøk <i>Of which in densely populated area</i>							
	I alt <i>Total</i>	Drept <i>Killed</i>		Skadd <i>Injured</i>		I alt	Drept			Skadd				
		I alt <i>Total</i>	Menn <i>Males</i>	Kvinner <i>Females</i>	I alt		Menn	Kvinner	I alt	Menn	Kvinner			
Alle tra- fikanter <i>All road- users ..</i>	11 384	437	333	104	10 947	7 038	3 909	5 156	129	97	32	5 027	3 260	1 767
0 år <i>year</i>	14	2	1	1	12	5	7	8	1	1	-	7	2	5
1 år	20	1	-	1	19	14	5	9	-	-	-	9	7	2
2 "														
<i>years</i>	30	1	-	1	29	18	11	18	-	-	-	18	10	8
3 år	67	1	1	-	66	45	21	35	1	1	-	34	20	14
4 "	86	8	7	1	78	45	33	63	5	5	-	58	34	24
5 "	94	4	4	-	90	53	37	55	1	1	-	54	36	18
6 "	98	4	3	1	94	70	24	63	2	1	1	61	46	15
7 "	131	3	2	1	128	90	38	74	-	-	-	74	50	24
8 "	138	5	2	3	133	85	48	73	1	1	-	72	47	25
9 "	112	3	3	-	109	70	39	75	-	-	-	75	48	27
10 "	123	2	2	-	121	82	39	75	1	1	-	74	57	17
11 "	127	3	3	-	124	89	35	70	-	-	-	70	52	18
12 "	137	2	2	-	135	81	54	74	2	2	-	72	46	26
13 "	151	5	4	1	146	100	46	87	3	3	-	84	62	22
14 "	208	10	8	2	198	101	97	119	2	2	-	117	61	56
15 "	322	15	12	3	307	180	127	144	3	3	-	141	90	51
16 "	612	10	8	2	602	448	154	341	4	3	1	337	272	65
17 "	528	10	6	4	518	385	133	276	1	1	-	275	219	56
18 "	673	20	15	5	653	502	151	248	4	3	1	244	185	59
19 "	534	21	19	2	513	371	142	192	4	4	-	188	140	48
20 "	406	12	12	-	394	287	107	162	2	2	-	160	119	41
21 "	344	17	14	3	327	230	97	127	2	2	-	125	87	38
22 "	280	7	6	1	273	203	70	112	2	1	1	110	83	27
23 "	233	3	2	1	230	170	60	96	-	-	-	96	71	25
24 "	221	7	6	1	214	154	60	98	3	3	-	95	66	29
25 "	194	4	3	1	190	132	58	83	3	2	1	80	49	31
26 "	172	7	6	1	165	113	52	79	2	2	-	77	51	26
27 "	168	5	5	-	163	107	56	64	-	-	-	64	40	24
28 "	150	8	8	-	142	105	37	60	-	-	-	60	43	17
29 "	127	3	3	-	124	89	35	49	2	2	-	47	32	15
30-34 "	592	23	21	2	569	352	217	261	7	7	-	254	159	95
35-39 "	438	14	11	3	424	257	167	182	3	3	-	179	97	82
40-44 "	378	15	12	3	363	221	142	150	-	-	-	150	88	62
45-49 "	349	16	13	3	333	194	139	149	4	3	1	145	81	64
50-54 "	382	16	11	5	366	181	185	144	1	-	1	143	73	70
55-59 "	480	22	13	9	458	242	216	199	8	4	4	191	92	99
60-64 "	429	26	13	13	403	238	165	183	16	8	8	167	109	58
65-69 "	355	27	20	7	328	186	142	162	9	8	1	153	88	65
70 år og over														
<i>years and over ...</i>	610	75	52	23	535	259	276	322	30	18	12	292	135	157
Uoppgitt alder														
<i>Age not stated .</i>	871	-	-	-	871	484	387	375	-	-	-	375	213	162

Tabell 16 (forts.). Personer drept eller skadd, etter kjønn, trafikantgruppe og alder. Hele landet og i tettbygd strøk. 1979 *Persons killed or injured, by sex, group of road-user and age. The whole country and in densely populated area. 1979*

Trafikantgruppe og alder	Hele landet								Av dette i tettbygd strøk							
	I alt	Drept			Skadd			I alt	Drept			Skadd				
		I alt	Menn	Kvinner	I alt	Menn	Kvinner		I alt	Menn	Kvinner	I alt	Menn	Kvinner		
Bilførere i alt																
<i>Drivers of automobile, total ..</i>	3 708	150	136	14	3 558	2 706	852	1 239	25	25	-	1 214	909	305		
Under 18 år																
<i>Under ..</i>	48	2	2	-	46	42	4	14	-	-	-	14	14	-		
18 år	282	5	3	2	277	233	44	77	1	1	-	76	60	16		
19 "	268	11	9	2	257	213	44	65	-	-	-	65	60	5		
20 "	185	6	6	-	179	133	46	58	-	-	-	58	44	14		
21 "	173	10	8	2	163	116	47	52	1	1	-	51	34	17		
22 "	156	3	3	-	153	118	35	60	-	-	-	60	48	12		
23 "	133	3	2	1	130	101	29	52	-	-	-	52	43	9		
24 "	126	5	4	1	121	89	32	46	2	2	-	44	32	12		
25 "	110	2	2	-	108	87	21	35	1	1	-	34	26	8		
26 "	94	7	6	1	87	66	21	39	2	2	-	37	27	10		
27 "	90	4	4	-	86	65	21	27	-	-	-	27	21	6		
28 "	92	4	4	-	88	70	18	31	-	-	-	31	22	9		
29 "	79	1	1	-	78	60	18	27	-	-	-	27	20	7		
30-34 "	342	9	8	1	333	228	105	133	2	2	-	131	87	44		
35-39 "	265	8	7	1	257	172	85	91	2	2	-	89	59	30		
40-44 "	231	11	10	1	220	154	66	84	-	-	-	84	56	28		
45-49 "	173	6	5	1	167	126	41	59	1	1	-	58	44	14		
50-54 "	169	9	9	-	160	113	47	53	-	-	-	53	39	14		
55-59 "	199	9	8	1	190	156	34	67	2	2	-	65	54	11		
60-64 "	168	10	10	-	158	127	31	58	6	6	-	52	44	8		
65-69 "	117	8	8	-	109	97	12	43	2	2	-	41	36	5		
70 år og over ...	102	17	17	-	85	68	17	32	3	3	-	29	23	6		
Uoppgitt alder ..	106	-	-	-	106	72	34	36	-	-	-	36	16	20		
Bilpassasjerer foran i alt																
<i>Passengers of automobile ahead, total ..</i>	2 107	52	34	18	2 055	879	1 176	672	5	4	1	667	267	400		
0 år	3	-	-	-	3	1	2	-	-	-	-	-	-	-		
1 "	1	-	-	-	1	1	-	-	-	-	-	-	-	-		
2 "	1	-	-	-	1	-	1	-	-	-	-	-	-	-		
3 "	4	-	-	-	4	4	-	2	-	-	-	2	2	-		
4 "	4	-	-	-	4	2	2	3	-	-	-	3	1	2		
5 "	6	-	-	-	6	2	4	2	-	-	-	2	-	2		
6 "	3	-	-	-	3	2	1	1	-	-	-	1	-	1		
7 "	4	-	-	-	4	2	2	3	-	-	-	3	2	1		
8 "	8	1	1	-	7	7	-	2	-	-	-	2	2	-		
9 "	6	-	-	-	6	2	4	3	-	-	-	3	-	3		
10 "	7	-	-	-	7	4	3	3	-	-	-	3	2	1		
11 "	10	-	-	-	10	3	7	3	-	-	-	3	1	2		
12 "	14	-	-	-	14	9	5	1	-	-	-	1	-	1		
13 "	19	-	-	-	19	8	11	4	-	-	-	4	1	3		
14 "	29	1	1	-	28	13	15	12	-	-	-	12	3	9		
15 "	60	4	2	2	56	20	36	14	-	-	-	14	2	12		
16 "	77	2	1	1	75	34	41	28	1	-	1	27	11	16		
17 "	100	2	1	1	98	49	49	27	-	-	-	27	10	17		
18 "	127	3	1	2	124	74	50	41	-	-	-	41	25	16		
19 "	91	3	3	-	88	43	45	34	2	2	-	32	16	16		
20 "	91	1	1	-	90	59	31	30	-	-	-	30	18	12		
21 "	64	2	2	-	62	33	29	18	-	-	-	18	10	8		
22 "	60	-	-	-	60	41	19	22	-	-	-	22	15	7		
23 "	44	-	-	-	44	25	19	14	-	-	-	14	8	6		
24 "	39	2	2	-	37	19	18	22	1	1	-	21	10	11		
25 "	34	-	-	-	34	13	21	16	-	-	-	16	5	11		
26 "	33	-	-	-	33	18	15	11	-	-	-	11	5	6		
27 "	40	1	1	-	39	17	22	14	-	-	-	14	4	10		

Tabell 16 (forts.). Personer drept eller skadd, etter kjønn, trafikantgruppe og alder. Hele landet og i tettbygd strøk. 1979 *Persons killed or injured, by sex, group of road-user and age. The whole country and in densely populated area. 1979*

Trafikantgruppe og alder	Hele landet							Av dette i tettbygd strøk						
	I alt	Drept			Skadd			I alt	Drept			Skadd		
		I alt	Menn	Kvinner	I alt	Menn	Kvinner		I alt	Menn	Kvinner	I alt	Menn	Kvinner
Bilpassasjerer foran														
<i>(forts.) Passengers of automobile ahead, (cont.)</i>														
28 år	20	2	2	-	18	10	8	4	-	-	-	4	2	2
29 "	17	-	-	-	17	8	9	5	-	-	-	5	1	4
30-34 "	111	6	5	1	105	43	62	41	1	1	-	40	18	22
35-39 "	70	4	2	2	66	34	32	26	-	-	-	26	10	16
40-44 "	62	2	1	1	60	19	41	20	-	-	-	20	6	14
45-49 "	65	1	1	-	64	18	46	25	-	-	-	25	5	20
50-54 "	86	-	-	-	86	16	70	26	-	-	-	26	6	20
55-59 "	110	2	1	1	108	14	94	36	-	-	-	36	3	33
60-64 "	94	4	1	3	90	21	69	27	-	-	-	27	9	18
65-69 "	75	4	1	3	71	16	55	18	-	-	-	18	5	13
70 år og over	106	5	4	1	101	28	73	26	-	-	-	26	4	22
Uoppgitt alder	312	-	-	-	312	147	165	88	-	-	-	88	45	43
Andre bilpassasjerer														
<i>i alt Other passengers of automobile, total</i>														
1 379	40	18	22	1 339	607	732	392	6	3	3	386	161	225	
0 år	10	1	-	1	9	4	5	7	-	-	-	7	2	5
1 "	11	-	-	-	11	7	4	4	-	-	-	4	3	1
2 "	13	1	-	1	12	7	5	4	-	-	-	4	1	3
3 "	22	-	-	-	22	14	8	8	-	-	-	8	3	5
4 "	18	1	1	-	17	11	6	7	-	-	-	7	6	1
5 "	27	-	-	-	27	11	16	10	-	-	-	10	8	2
6 "	17	-	-	-	17	10	7	4	-	-	-	4	2	2
7 "	26	1	-	1	25	15	10	10	-	-	-	10	4	6
8 "	31	1	-	1	30	13	17	7	-	-	-	7	3	4
9 "	23	-	-	-	23	14	9	11	-	-	-	11	7	4
10 "	31	-	-	-	31	13	18	11	-	-	-	11	4	7
11 "	19	-	-	-	19	13	6	6	-	-	-	6	4	2
12 "	24	-	-	-	24	8	16	7	-	-	-	7	1	6
13 "	23	-	-	-	23	9	14	7	-	-	-	7	1	6
14 "	33	2	-	2	31	11	20	6	-	-	-	6	3	3
15 "	66	3	2	1	63	22	41	7	-	-	-	7	3	4
16 "	72	2	1	1	70	24	46	13	-	-	-	13	3	10
17 "	74	3	-	3	71	29	42	14	-	-	-	14	5	9
18 "	65	1	-	1	64	39	25	18	1	-	1	17	8	9
19 "	57	3	3	-	54	30	24	11	-	-	-	11	5	6
20 "	44	-	-	-	44	32	12	14	-	-	-	14	11	3
21 "	32	3	2	1	29	21	8	5	-	-	-	5	4	1
22 "	22	-	-	-	22	11	11	6	-	-	-	6	2	4
23 "	21	-	-	-	21	16	5	6	-	-	-	6	2	4
24 "	18	-	-	-	18	14	4	3	-	-	-	3	2	1
25 "	14	-	-	-	14	7	7	5	-	-	-	5	2	3
26 "	13	-	-	-	13	5	8	5	-	-	-	5	2	3
27 "	16	-	-	-	16	10	6	8	-	-	-	8	5	3
28 "	14	1	1	-	13	3	10	6	-	-	-	6	1	5
29 "	10	1	1	-	9	5	4	2	1	1	-	1	-	1
30-34 "	39	1	1	-	38	12	26	13	-	-	-	13	4	9
35-39 "	19	1	1	-	18	4	14	5	-	-	-	5	-	5
40-44 "	20	2	1	1	18	5	13	3	-	-	-	3	1	2
45-49 "	29	1	-	1	28	6	22	9	-	-	-	9	3	6
50-54 "	34	2	-	2	32	7	25	12	-	-	-	12	2	10
55-59 "	47	1	-	1	46	14	32	16	-	-	-	16	5	11
60-64 "	32	1	-	1	31	8	23	7	1	-	1	6	1	5
65-69 "	29	1	1	-	28	5	23	11	-	-	-	11	1	10
70 år og over	53	6	3	3	47	12	35	19	3	2	1	16	4	12
Uoppgitt alder	211	-	-	-	211	106	105	65	-	-	-	65	33	32

Tabell 16 (forts.). Personer drept eller skadd, etter kjønn, trafikantgruppe og alder. Hele landet og i tettbygd strøk. 1979 *Persons killed or injured, by sex, group of road-user and age. The whole country and in densely populated area. 1979*

Trafikantgruppe og alder	Hele landet						Av dette i tettbygd strøk							
	I alt	Drept		Skadd			I alt	Drept		Skadd				
		I alt	Menn	Kvinner	I alt	Menn		Kvinner	I alt	Menn	Kvinner	I alt	Menn	Kvinner
Førere og passasjerer på lett motorsykkel i alt <i>Drivers and passengers of light motor cycle, total ..</i>	375	5	5	-	370	330	40	249	-	-	-	249	224	25
0- 1 år	-	-	-	-	-	-	-	-	-	-	-	-	-	-
2- 4 "	-	-	-	-	-	-	-	-	-	-	-	-	-	-
5- 6 "	-	-	-	-	-	-	-	-	-	-	-	-	-	-
7-14 "	9	-	-	-	9	3	6	6	-	-	-	6	2	4
15 "	28	1	1	-	27	22	5	18	-	-	-	18	14	4
16 "	133	1	1	-	132	122	10	90	-	-	-	90	82	8
17 "	119	-	-	-	119	114	5	85	-	-	-	85	81	4
18 "	30	1	1	-	29	24	5	11	-	-	-	11	11	-
19 "	5	-	-	-	5	4	1	4	-	-	-	4	4	-
20 "	11	1	1	-	10	8	2	6	-	-	-	6	5	1
21 "	2	-	-	-	2	2	-	1	-	-	-	1	1	-
22 "	1	-	-	-	1	1	-	-	-	-	-	-	-	-
23 "	2	-	-	-	2	1	1	2	-	-	-	2	1	1
24 "	1	-	-	-	1	1	-	-	-	-	-	-	-	-
25 "	-	-	-	-	-	-	-	-	-	-	-	-	-	-
26 "	-	-	-	-	-	-	-	-	-	-	-	-	-	-
27 "	-	-	-	-	-	-	-	-	-	-	-	-	-	-
28 "	-	-	-	-	-	-	-	-	-	-	-	-	-	-
29 "	1	-	-	-	1	1	-	1	-	-	-	1	1	-
30-34 "	3	-	-	-	3	2	1	3	-	-	-	3	2	1
35-39 "	1	-	-	-	1	1	-	-	-	-	-	-	-	-
40-44 "	2	-	-	-	2	-	2	1	-	-	-	1	-	1
45-49 "	-	-	-	-	-	-	-	-	-	-	-	-	-	-
50-54 "	-	-	-	-	-	-	-	-	-	-	-	-	-	-
55-59 "	-	-	-	-	-	-	-	-	-	-	-	-	-	-
60-64 "	-	-	-	-	-	-	-	-	-	-	-	-	-	-
65-69 "	-	-	-	-	-	-	-	-	-	-	-	-	-	-
70 år og over	4	1	1	-	3	3	-	2	-	-	-	2	2	-
Uoppgitt alder	23	-	-	-	23	21	2	19	-	-	-	19	18	1
Førere og passasjerer på annen motorsykkel i alt <i>Drivers and passengers of other motor cycle, total ..</i>	341	17	17	-	324	278	46	180	5	5	-	175	154	21
0- 1 år	-	-	-	-	-	-	-	-	-	-	-	-	-	-
2- 4 "	-	-	-	-	-	-	-	-	-	-	-	-	-	-
5- 6 "	-	-	-	-	-	-	-	-	-	-	-	-	-	-
7-14 "	7	-	-	-	7	-	7	3	-	-	-	3	-	3
15 "	8	1	1	-	7	4	3	5	1	1	-	4	2	2
16 "	13	1	1	-	12	5	7	8	1	1	-	7	3	4
17 "	36	2	2	-	34	28	6	20	1	1	-	19	17	2
18 "	86	7	7	-	79	73	6	40	-	-	-	40	38	2
19 "	52	3	3	-	49	47	2	27	1	1	-	26	26	-
20 "	37	2	2	-	35	31	4	25	1	1	-	24	22	2
21 "	25	1	1	-	24	23	1	12	-	-	-	12	12	-
22 "	14	-	-	-	14	12	2	8	-	-	-	8	7	1
23 "	9	-	-	-	9	9	-	6	-	-	-	6	6	-
24 "	6	-	-	-	6	4	2	2	-	-	-	2	-	2
25 "	7	-	-	-	7	7	-	3	-	-	-	3	3	-
26 "	7	-	-	-	7	7	-	4	-	-	-	4	4	-
27 "	3	-	-	-	3	3	-	1	-	-	-	1	1	-
28 "	4	-	-	-	4	4	-	3	-	-	-	3	3	-
29 "	2	-	-	-	2	2	-	2	-	-	-	2	2	-
30-34 "	4	-	-	-	4	4	-	2	-	-	-	2	2	-
35-39 "	3	-	-	-	3	2	1	1	-	-	-	1	1	-
40-44 "	2	-	-	-	2	2	-	-	-	-	-	-	-	-
45-49 "	-	-	-	-	-	-	-	-	-	-	-	-	-	-
50-54 "	1	-	-	-	1	1	-	-	-	-	-	-	-	-
55-59 "	-	-	-	-	-	-	-	-	-	-	-	-	-	-
60-64 "	-	-	-	-	-	-	-	-	-	-	-	-	-	-
65-69 "	1	-	-	-	1	1	-	-	-	-	-	-	-	-
70 år og over	-	-	-	-	-	-	-	-	-	-	-	-	-	-
Uoppgitt alder	14	-	-	-	14	9	5	8	-	-	-	8	5	3

Tabell 16 (forts.). Personer drept eller skadd, etter kjønn, trafikantgruppe og alder. Hele landet og i tettbygd strøk. 1979 *Persons killed or injured, by sex, group of road-user and age. The whole country and in densely populated area. 1979*

Trafikantgruppe og alder	Hele landet						Av dette i tettbygd strøk							
	Drept			Skadd			Drept			Skadd				
	I alt	I alt	Menn	Kvin- ner	I alt	Menn	Kvin- ner	I alt	I alt	Menn	Kvin- ner	I alt	Menn	Kvin- ner
Førere og passasjerer på moped i alt <i>Drivers and passengers of moped, total</i>	751	23	23	-	728	667	61	476	9	9	-	467	427	40
0- 1 år	1	-	-	-	1	1	-	-	-	-	-	-	-	-
2- 4 "	-	-	-	-	-	-	-	-	-	-	-	-	-	-
5- 6 "	-	-	-	-	-	-	-	-	-	-	-	-	-	-
7-14 "	26	1	1	-	25	21	4	14	-	-	-	14	12	2
15 "	68	3	3	-	65	62	3	41	1	1	-	40	39	1
16 "	226	3	3	-	223	210	13	155	1	1	-	154	146	8
17 "	126	2	2	-	124	114	10	83	-	-	-	83	75	8
18 "	38	1	1	-	37	32	5	25	1	1	-	24	22	2
19 "	12	1	1	-	11	9	2	10	1	1	-	9	7	2
20 "	6	-	-	-	6	3	3	6	-	-	-	6	3	3
21 "	10	-	-	-	10	10	-	5	-	-	-	5	5	-
22 "	5	-	-	-	5	5	-	2	-	-	-	2	2	-
23 "	6	-	-	-	6	6	-	4	-	-	-	4	4	-
24 "	10	-	-	-	10	10	-	8	-	-	-	8	8	-
25 "	3	-	-	-	3	1	2	3	-	-	-	3	1	2
26 "	5	-	-	-	5	4	1	3	-	-	-	3	2	1
27 "	1	-	-	-	1	1	-	-	-	-	-	-	-	-
28 "	5	-	-	-	5	5	-	3	-	-	-	3	3	-
29 "	3	-	-	-	3	3	-	3	-	-	-	3	3	-
30-34 "	11	1	1	-	10	10	-	6	-	-	-	6	6	-
35-39 "	14	-	-	-	14	9	5	7	-	-	-	7	3	4
40-44 "	13	-	-	-	13	13	-	8	-	-	-	8	8	-
45-49 "	9	2	2	-	7	6	1	4	1	1	-	3	3	-
50-54 "	14	-	-	-	14	11	3	9	-	-	-	9	7	2
55-59 "	16	-	-	-	16	16	-	7	-	-	-	7	7	-
60-64 "	21	1	1	-	20	18	2	14	1	1	-	13	12	1
65-69 "	28	2	2	-	26	25	1	16	1	1	-	15	15	-
70 år og over	42	6	6	-	36	36	-	17	2	2	-	15	15	-
Uoppgitt alder	32	-	-	-	32	26	6	23	-	-	-	23	19	4
Førere og passasjerer på sykkel i alt <i>Drivers and passengers of cycle, total</i>	886	34	25	9	852	634	218	639	22	16	6	617	459	158
Under 5 år	3	1	1	-	2	2	-	3	1	1	-	2	2	-
5 år	10	1	1	-	9	8	1	6	1	1	-	5	5	-
6 "	16	-	-	-	16	14	2	15	-	-	-	15	13	2
7 "	33	-	-	-	33	30	3	22	-	-	-	22	19	3
8 "	36	1	1	-	35	23	12	27	1	1	-	26	16	10
9 "	39	-	-	-	39	30	9	31	-	-	-	31	24	7
10 "	52	1	1	-	51	42	9	38	1	1	-	37	31	6
11 "	54	-	-	-	54	49	5	34	-	-	-	34	30	4
12 "	65	2	2	-	63	49	14	50	2	2	-	48	37	11
13 "	62	2	1	1	60	53	7	49	1	1	-	48	42	6
14 "	65	3	3	-	62	46	16	50	1	1	-	49	35	14
15 "	39	2	2	-	37	24	13	26	1	1	-	25	16	9
16 "	25	1	1	-	24	19	5	17	1	1	-	16	14	2
17 "	18	-	-	-	18	12	6	13	-	-	-	13	9	4
18 "	8	1	1	-	7	5	2	6	-	-	-	6	4	2
19 "	12	-	-	-	12	6	6	10	-	-	-	10	6	4
20-24 "	37	1	1	-	36	25	11	27	1	1	-	26	18	8
25-29 "	27	2	1	1	25	20	5	24	2	1	1	22	17	5
30-34 "	38	3	3	-	35	29	6	28	2	2	-	26	21	5
35-39 "	21	-	-	-	21	12	9	13	-	-	-	13	5	8
40-44 "	13	-	-	-	13	9	4	10	-	-	-	10	6	4
45-49 "	24	1	1	-	23	11	12	15	-	-	-	15	5	10
50-54 "	16	2	1	1	14	6	8	6	-	-	-	6	4	2
55-59 "	21	3	1	2	18	11	7	16	3	1	2	13	9	4
60-64 "	28	2	-	2	26	19	7	20	2	-	2	18	13	5
65-69 "	24	3	2	1	21	8	13	13	-	-	-	13	7	6
70 år og over	35	2	1	1	33	23	10	20	2	1	1	18	15	3
Uoppgitt alder	65	-	-	-	65	49	16	50	-	-	-	50	36	14

Tabell 16 (forts.). Personer drept eller skadd, etter kjønn, trafikantgruppe og alder. Hele landet og i tettbygd strøk. 1979 *Persons killed or injured, by sex, group of road-user and age. The whole country and in densely populated area. 1979*

Trafikantgruppe og alder	Hele landet							Av dette i tettbygd strøk						
	I alt	Drept			Skadd			I alt	Drept			Skadd		
		I alt	Menn	Kvinner	I alt	Menn	Kvinner		I alt	Menn	Kvinner	I alt	Menn	Kvinner
Fotgjengere i alt	1 583	97	60	37	1 486	781	705	1 183	53	33	20	1 130	586	544
<i>Pedestrians, total</i>														
0 år	1	1	1	-	-	-	-	1	1	1	-	-	-	-
1 "	7	1	-	1	6	5	1	5	-	-	-	5	4	1
2 "	14	-	-	-	14	10	4	12	-	-	-	12	8	4
3 "	36	1	1	-	35	25	10	23	1	1	-	22	14	8
4 "	53	5	4	1	48	23	25	42	3	3	-	39	18	21
5 "	43	2	2	-	41	28	13	32	-	-	-	32	20	12
6 "	49	4	3	1	45	36	9	36	2	1	1	34	26	8
7 "	51	1	1	-	50	29	21	30	-	-	-	30	18	12
8 "	49	1	-	1	48	32	16	31	-	-	-	31	20	11
9 "	32	2	2	-	30	19	11	21	-	-	-	21	12	9
10 "	26	-	-	-	26	17	9	18	-	-	-	18	15	3
11 "	27	2	2	-	25	11	14	17	-	-	-	17	8	9
12 "	25	-	-	-	25	9	16	11	-	-	-	11	5	6
13 "	31	3	3	-	28	18	10	20	2	2	-	18	13	5
14 "	42	1	1	-	41	12	29	33	1	1	-	32	11	21
15 "	41	1	1	-	40	16	24	29	-	-	-	29	10	19
16 "	41	-	-	-	41	14	27	27	-	-	-	27	11	16
17 "	29	-	-	-	29	15	14	25	-	-	-	25	13	12
18 "	30	1	1	-	29	18	11	23	1	1	-	22	13	9
19 "	28	-	-	-	28	15	13	23	-	-	-	23	13	10
20 "	24	2	2	-	22	15	7	18	1	1	-	17	12	5
21 "	22	-	-	-	22	13	9	22	-	-	-	22	13	9
22 "	12	4	3	1	8	8	-	7	2	1	1	5	5	-
23 "	12	-	-	-	12	8	4	8	-	-	-	8	4	4
24 "	13	-	-	-	13	12	1	11	-	-	-	11	10	1
25-29 "	60	1	1	-	59	39	20	47	1	1	-	46	30	16
30-34 "	41	2	2	-	39	22	17	35	2	2	-	33	19	14
35-39 "	41	1	1	-	40	20	20	37	1	1	-	36	18	18
40-44 "	31	-	-	-	31	16	15	23	-	-	-	23	11	12
45-49 "	43	3	2	1	40	25	15	35	2	1	1	33	20	13
50-54 "	56	3	1	2	53	24	29	36	1	-	1	35	15	20
55-59 "	76	4	2	2	72	26	46	53	1	-	1	52	13	39
60-64 "	78	8	1	7	70	40	30	56	6	1	5	50	30	20
65-69 "	73	9	6	3	64	29	35	60	6	5	1	54	24	30
70-74 "	92	10	3	7	82	27	55	78	6	2	4	72	25	47
75-79 "	83	8	3	5	75	27	48	64	3	-	3	61	24	37
80 år og over	77	16	11	5	61	31	30	57	10	8	2	47	23	24
Uoppgitt alder ...	94	-	-	-	94	47	47	77	-	-	-	77	38	39
Personer på spark, kjelke og ski i alt														
<i>Persons sledging and skiing, total</i>	142	11	8	3	131	86	45	80	2	1	1	78	52	26
0 år	-	-	-	-	-	-	-	-	-	-	-	-	-	-
1 "	-	-	-	-	-	-	-	-	-	-	-	-	-	-
2 "	1	-	-	-	1	-	1	1	-	-	-	1	-	1
3 "	5	-	-	-	5	2	3	2	-	-	-	2	1	1
4 "	9	1	1	-	8	8	-	9	1	1	-	8	8	-
5 "	8	1	1	-	7	4	3	5	-	-	-	5	3	2
6 "	12	-	-	-	12	7	5	7	-	-	-	7	5	2
7 "	16	1	1	-	15	13	2	9	-	-	-	9	7	2
8 "	14	1	-	1	13	10	3	6	-	-	-	6	6	-
9 "	8	1	1	-	7	3	4	7	-	-	-	7	3	4
10 "	6	1	1	-	5	5	-	4	-	-	-	4	4	-
11 "	13	-	-	-	13	10	3	8	-	-	-	8	7	1
12 "	6	-	-	-	6	4	2	4	-	-	-	4	2	2
13 "	7	-	-	-	7	5	2	4	-	-	-	4	2	2
14 "	1	-	-	-	1	1	-	-	-	-	-	-	-	-
15 "	2	-	-	-	2	2	-	-	-	-	-	-	-	-
16 "	2	-	-	-	2	2	-	2	-	-	-	2	2	-
17 "	1	-	-	-	1	1	-	-	-	-	-	-	-	-
18 "	-	-	-	-	-	-	-	-	-	-	-	-	-	-
19 "	-	-	-	-	-	-	-	-	-	-	-	-	-	-
20-24 "	-	-	-	-	-	-	-	-	-	-	-	-	-	-
25-29 "	1	-	-	-	1	1	-	1	-	-	-	1	1	-
30-34 "	-	-	-	-	-	-	-	-	-	-	-	-	-	-
35-39 "	1	-	-	-	1	-	1	1	-	-	-	1	-	1

Tabell 16 (forts.). Personer drept eller skadd, etter kjønn, trafikantgruppe og alder. Hele landet og i tettbygd strøk. 1979 *Persons killed or injured, by sex, group of road-user and age. The whole country and in densely populated area. 1979*

Trafikantgruppe og alder	Hele landet						Av dette i tettbygd strøk							
	Drept			Skadd			Drept			Skadd				
	I alt	I alt	Kvin- ner	I alt	Menn	Kvin- ner	I alt	I alt	Menn	Kvin- ner	I alt	Menn	Kvin- ner	
Personer på spark, kjelke og ski (forts.) <i>Persons sledging and skiing (cont.)</i>														
40-44 år	-	-	-	-	-	-	-	-	-	-	-	-	-	
45-49 "	1	-	-	-	1	-	1	-	-	-	1	-	1	
50-54 "	-	-	-	-	-	-	-	-	-	-	-	-	-	
55-59 "	3	1	-	1	2	-	2	-	-	-	-	-	-	
60-64 "	2	-	-	-	2	-	2	1	-	-	1	-	1	
65-69 "	3	-	-	-	3	1	2	-	-	-	-	-	-	
70 år og over	15	4	3	1	11	4	7	6	1	-	1	5	-	5
Uoppgitt alder	5	-	-	-	5	3	2	2	-	-	-	2	1	1
Førere av traktor og andre i alt <i>Drivers of tractor and others, total</i>	112	8	7	1	104	70	34	46	2	1	1	44	21	23
0- 1 år	-	-	-	-	-	-	-	-	-	-	-	-	-	-
2- 4 "	-	-	-	-	-	-	-	-	-	-	-	-	-	-
5- 6 "	1	-	-	-	1	1	-	-	-	-	-	-	-	-
7-14 "	14	2	2	-	12	7	5	3	-	-	-	3	3	-
15 "	4	-	-	-	4	2	2	-	-	-	-	-	-	-
16 "	8	-	-	-	8	6	2	1	-	-	-	1	-	1
17 "	2	-	-	-	2	2	-	-	-	-	-	-	-	-
18 "	7	-	-	-	7	4	3	7	-	-	-	7	4	3
19 "	9	-	-	-	9	4	5	8	-	-	-	8	3	5
20 "	2	-	-	-	2	2	-	1	-	-	-	1	1	-
21 "	3	-	-	-	3	2	1	2	-	-	-	2	1	1
22 "	2	-	-	-	2	2	-	1	-	-	-	1	1	-
23 "	-	-	-	-	-	-	-	-	-	-	-	-	-	-
24 "	4	-	-	-	4	3	1	3	-	-	-	3	2	1
25 "	1	-	-	-	1	1	-	-	-	-	-	-	-	-
26 "	4	-	-	-	4	3	1	2	-	-	-	2	1	1
27 "	-	-	-	-	-	-	-	-	-	-	-	-	-	-
28 "	1	1	1	-	-	-	-	-	-	-	-	-	-	-
29 "	-	-	-	-	-	-	-	-	-	-	-	-	-	-
30-34 "	3	1	1	-	2	2	-	-	-	-	-	-	-	-
35-39 "	3	-	-	-	3	3	-	1	-	-	-	1	1	-
40-44 "	4	-	-	-	4	3	1	1	-	-	-	1	-	1
45-49 "	5	2	2	-	3	2	1	1	-	-	-	1	1	-
50-54 "	6	-	-	-	6	3	3	2	-	-	-	2	-	2
55-59 "	8	2	1	1	6	5	1	4	2	1	1	2	1	1
60-64 "	6	-	-	-	6	5	1	-	-	-	-	-	-	-
65-69 "	5	-	-	-	5	4	1	1	-	-	-	1	-	1
70 år og over	1	-	-	-	1	-	1	1	-	-	-	1	-	1
Uoppgitt alder	9	-	-	-	9	4	5	7	-	-	-	7	2	5

Tabell 17. Personer drept eller skadd pr. 100 000 av folkemengden¹⁾ i forskjellige aldersgrupper²⁾, etter trafikantgruppe. 1979 *Persons killed or injured per 100 000 of the population¹⁾ in various groups of age²⁾, by group of road-user. 1979*

Alder Age	Alle drepte eller skadde <i>All persons killed or injured</i>	Bilførere <i>Drivers of auto-mobile</i>	Bilpassasjerer <i>Passengers of auto-mobile</i>	Førere og passasjerer på <i>Drivers and passengers of</i>				Fotgjengere <i>Pedestrians</i>	Personer på spark, kjelke og ski <i>Persons of tractor sledging, skiing</i>	Fører av traktor mv. <i>Drivers of tractor etc.</i>
				Lett motor-sykkel <i>Light motor cycle</i>	Annen motor-sykkel <i>Other motor cycle</i>	Moped <i>Moped</i>	Sykkel <i>Cycle</i>			
Alle aldersgrupper <i>All age groups</i>	280	91	86	9	8	18	22	39	4	3
0-1 år <i>year</i>	36	-	28	-	-	1	-	7	-	-
2-4 " <i>years</i>	117	-	43	-	-	-	1	64	9	-
5-6 "	166	-	49	-	-	-	22	78	16	1
7-14 "	231	0	68	1	1	5	83	57	14	2
15 "	558	9	234	47	12	112	66	69	2	7
16 "	1 084	24	286	232	23	385	44	72	3	15
17 "	932	38	332	206	61	213	30	49	1	2
18 "	1 197	477	372	53	148	66	15	53	-	13
19 "	932	446	281	9	88	21	21	49	-	17
20 "	712	308	257	19	63	10	11	41	-	3
21 "	604	290	183	4	43	17	23	38	-	6
22 "	485	258	155	2	24	8	15	19	-	4
23 "	409	222	125	3	16	10	12	21	-	-
24 "	392	214	110	2	10	19	7	23	-	7
25 "	342	184	93	-	12	5	17	27	2	2
26 "	305	160	89	-	12	8	2	27	-	7
27 "	309	156	119	-	4	1	12	17	-	-
28 "	268	159	66	-	7	9	12	13	-	2
29 "	226	134	54	2	4	5	5	22	-	-
30-34 "	204	113	56	1	2	4	13	14	-	1
35-39 "	207	119	46	1	2	7	10	19	1	2
40-44 "	210	123	50	1	1	8	8	17	-	2
45-49 "	186	88	55	-	-	4	13	23	1	2
50-54 "	185	78	63	-	0	7	7	27	-	3
55-59 "	212	83	75	-	-	7	9	33	1	4
60-64 "	209	78	67	-	-	10	13	37	1	3
65-69 "	193	60	61	-	0	15	13	39	2	3
70-74 "	201	44	60	3	-	19	10	61	3	1
75-79 "	174	24	50	-	-	7	14	75	4	-
80 år og over <i>years and over</i>	118	5	28	-	-	5	4	71	5	-

1) Ved begynnelsen av året. 2) Skadde personer med uoppgitt alder er fordelt forholdsmessig på de forskjellige aldersgrupper.

1) At the beginning of the year. 2) Injured persons of unknown age are distributed according to the various groups of age.

Tabell 18. Personer drept eller skadd i forskjellige aldersgrupper, etter trafikantgruppe. Prosent. 1979 *Persons killed or injured in various groups of age, by group of road-user. Per cent. 1979*

Alder Age	Alle drept eller skadde <i>All persons killed or injured</i>	Bilførere <i>Drivers of auto-mobile</i>	Bilpassasjerer <i>Passengers of auto-mobile</i>	Førere og passasjerer på <i>Drivers and passengers of</i>				Fotgjengere <i>Pedestrians</i>	Personer på spark, kjelke og ski <i>Persons on sledging, skiing</i>	Fører av traktor mv. <i>Drivers of tractor etc.</i>
				Lett motor-sykkel <i>Light motor cycle</i>	Annen motor-sykkel <i>Other motor cycle</i>	Moped <i>Moped</i>	Sykkel <i>Cycle</i>			
Alle aldersgrupper <i>All age groups</i>	100,0	32,6	30,6	3,3	3,0	6,6	7,8	13,9	1,2	1,0
0- 1 år <i>year</i>	100,0	-	73,5	-	-	3,0	-	23,5	-	-
2- 4 " <i>years</i>	100,0	-	33,9	-	-	-	1,6	56,3	8,2	-
5- 6 "	100,0	-	27,6	-	-	-	13,6	47,9	10,4	0,5
7-14 "	100,0	0,3	27,2	0,8	0,6	2,3	36,1	25,1	6,3	1,3
15 "	100,0	1,9	39,1	8,7	2,5	21,1	12,1	12,7	0,6	1,3
16 "	100,0	2,5	24,4	21,7	2,1	36,9	4,1	6,7	0,3	1,3
17 "	100,0	4,3	33,0	22,5	6,8	23,9	3,4	5,5	0,2	0,4
18 "	100,0	41,9	28,5	4,5	12,8	5,6	1,2	4,5	-	1,0
19 "	100,0	50,2	27,7	0,9	9,7	2,3	2,3	5,2	-	1,7
20 "	100,0	45,6	33,2	2,7	9,1	1,5	1,5	5,9	-	0,5
21 "	100,0	50,2	27,9	0,6	7,3	2,9	3,8	6,4	-	0,9
22 "	100,0	55,7	29,3	0,4	5,0	1,8	2,8	4,3	-	0,7
23 "	100,0	57,0	27,9	0,9	3,9	2,6	2,6	5,1	-	-
24 "	100,0	57,0	25,8	0,5	2,7	4,5	1,8	5,9	-	1,8
25 "	100,0	56,7	24,7	-	3,6	1,6	4,7	7,7	0,5	0,5
26 "	100,0	54,7	26,7	-	4,1	2,9	0,6	8,7	-	2,3
27 "	100,0	53,6	33,3	-	1,8	0,6	4,7	6,0	-	-
28 "	100,0	61,3	22,7	-	2,7	3,3	4,0	5,3	-	0,7
29 "	100,0	62,2	21,2	0,8	1,6	2,4	2,4	9,4	-	-
30-34 "	100,0	57,8	25,3	0,5	0,7	1,9	6,4	6,9	-	0,5
35-39 "	100,0	60,5	20,3	0,2	0,7	3,2	4,8	9,4	0,2	0,7
40-44 "	100,0	61,1	21,8	0,5	0,5	3,4	3,4	8,2	-	1,1
45-49 "	100,0	49,6	26,9	-	-	2,6	6,9	12,3	0,3	1,4
50-54 "	100,0	44,2	31,4	-	0,2	3,7	4,2	14,7	-	1,6
55-59 "	100,0	41,5	32,7	-	-	3,3	4,4	15,8	0,6	1,7
60-64 "	100,0	39,1	29,4	-	-	4,9	6,5	18,2	0,5	1,4
65-69 "	100,0	33,0	29,3	-	0,3	7,9	6,8	20,5	0,8	1,4
70 år og over <i>and over</i>	100,0	16,7	26,1	0,6	-	6,9	5,7	41,3	2,5	0,2
Uoppgitt alder <i>Age not stated</i>	100,0	12,2	60,0	2,6	1,6	3,7	7,5	10,8	0,6	1,0

Tabell 19. Personer drept eller skadd pr. 100 000 menn/kvinner¹⁾ i forskjellige aldersgrupper²⁾.
 1979 Persons killed or injured per 100 000 males/females¹⁾ in various groups of age²⁾.
 1979

Alder Age	Alle drepte eller skadde All persons killed or injured	Drept Killed			Skadd Injured		
		I alt Total	Menn Males	Kvinner Females	I alt Total	Menn Males	Kvinner Females
Alle aldersgrupper All age groups	280	11	17	5	269	349	191
0 år year	29	4	4	4	25	19	32
1 " "	43	2	-	4	41	58	20
2 " years	62	2	-	4	60	70	46
3 " "	130	2	3	-	128	167	83
4 " "	154	13	23	3	141	158	125
5 " "	166	6	13	-	160	181	137
6 " "	165	6	9	3	159	228	86
7 " "	217	5	6	3	212	290	131
8 " "	230	8	6	10	222	274	168
9 " "	179	5	9	-	174	216	130
10 " "	198	3	6	-	195	255	132
11 " "	209	5	9	-	204	284	121
12 " "	225	3	6	-	222	255	187
13 " "	251	8	12	3	243	320	161
14 " "	347	15	24	6	332	325	344
15 " "	558	24	38	10	534	605	459
16 " "	1 083	16	25	7	1 067	1 530	573
17 " "	932	16	19	13	916	1 309	496
18 " "	1 197	33	48	17	1 164	1 730	565
19 " "	932	34	60	7	898	1 249	525
20 " "	712	19	38	-	693	975	394
21 " "	604	27	45	10	577	786	358
22 " "	485	11	19	3	474	684	254
23 " "	409	5	6	3	404	577	219
24 " "	393	11	19	3	382	531	220
25 " "	342	7	10	3	335	453	213
26 " "	305	11	19	3	294	386	196
27 " "	309	8	16	-	301	377	219
28 " "	268	13	26	-	255	362	141
29 " "	226	5	10	-	221	305	132
30-34 " "	204	7	13	1	197	233	158
35-39 " "	207	6	9	3	201	235	165
40-44 " "	210	8	12	3	202	240	164
45-49 " "	186	8	13	3	178	203	153
50-54 " "	185	7	10	4	178	173	184
55-59 " "	212	9	11	7	203	216	192
60-64 " "	209	12	12	11	197	240	158
65-69 " "	193	14	22	7	179	217	149
70 år og over years and over	168	19	33	10	149	176	132

1) Se note 1, tabell 17. 2) Se note 2, tabell 17.

1) See note 1, table 17. 2) See note 2, table 17.

Tabell 20. Veitrafikkulykker etter måned. Bostedsstrøk innen fylke. 1979 *Road traffic accidents by month. Type of residential area within county. 1979*

Fylke <i>County</i>	Hele året <i>The whole year</i>	Ja- nuar <i>Ja- nuary</i>	Feb- ruar <i>Feb- ruary</i>	Mars <i>March</i>	April <i>April</i>	Mai <i>May</i>	Juni <i>June</i>	Juli <i>July</i>	Au- gust <i>Au- gust</i>	Sep- tem- ber <i>Sep- tem- ber</i>	Ok- tober <i>Oc- tober</i>	No- vem- ber <i>No- vem- ber</i>	De- sem- ber <i>De- cem- ber</i>
Ulykker i alt <i>Accidents, total ..</i>	8 349	548	605	563	496	699	827	836	857	851	845	647	575
Østfold	500	31	31	30	43	39	47	42	62	50	53	33	39
Akershus	602	35	44	26	33	47	67	54	63	80	65	38	50
Oslo	996	75	79	76	68	83	91	62	100	116	112	69	65
Hedmark	384	27	33	31	16	21	26	70	41	38	37	26	18
Oppland	399	32	24	27	23	28	43	54	44	31	38	29	26
Buskerud	441	21	37	24	28	36	49	49	55	48	43	28	23
Vestfold	438	28	23	24	23	47	44	53	51	43	44	22	36
Telemark	400	19	24	33	26	42	43	41	42	33	42	20	35
Aust-Agder	211	9	14	13	8	28	17	21	19	23	23	25	11
Vest-Agder	391	22	20	20	22	35	40	52	48	38	36	31	27
Rogaland	685	50	37	47	44	61	74	59	54	72	71	68	48
Hordaland	643	38	39	47	45	55	71	50	59	59	71	53	56
Sogn og Fjordane ..	189	7	16	8	13	18	18	17	22	17	28	15	10
Møre og Romsdal ...	473	46	36	23	21	37	47	38	53	44	52	43	33
Sør-Trøndelag	475	36	43	47	26	31	49	39	40	47	37	47	33
Nord-Trøndelag	235	16	26	17	18	17	18	23	25	22	23	13	17
Nordland	507	33	45	43	17	38	43	72	46	55	39	53	23
Troms	269	22	24	16	17	28	25	29	21	23	21	23	20
Finnmark	111	1	10	11	5	8	15	11	12	12	10	11	5
Ulykker i tettbygd strøk i alt <i>Acci- dents in densely populated area, total</i>	4 190	292	295	256	253	379	440	348	415	484	428	317	283
Østfold	286	19	18	17	24	23	34	23	27	36	29	19	17
Akershus	302	16	20	17	15	21	37	25	35	48	30	16	22
Oslo	854	66	72	57	57	75	80	51	86	97	102	58	53
Hedmark	114	12	13	7	5	7	8	22	14	12	7	5	2
Oppland	140	14	8	7	7	10	14	17	14	13	13	9	14
Buskerud	172	11	9	10	9	15	28	15	22	21	13	11	8
Vestfold	221	13	8	8	10	27	24	22	26	27	25	11	20
Telemark	194	10	10	12	13	19	22	19	19	17	22	11	20
Aust-Agder	75	1	5	7	2	14	5	7	7	13	6	6	2
Vest-Agder	190	11	8	6	11	13	19	29	21	22	24	14	12
Rogaland	386	29	20	22	25	38	42	27	26	48	41	40	28
Hordaland	351	21	16	24	26	36	41	23	29	37	38	31	29
Sogn og Fjordane ..	46	1	5	3	3	5	6	2	3	6	6	3	3
Møre og Romsdal ...	160	17	13	9	6	9	17	9	22	14	18	14	12
Sør-Trøndelag	254	19	24	24	12	20	23	18	24	23	21	31	15
Nord-Trøndelag	67	6	7	4	9	4	7	3	7	4	6	5	5
Nordland	211	13	20	14	8	22	20	24	20	27	15	19	9
Troms	122	13	12	4	10	16	9	9	10	11	8	10	10
Finnmark	45	-	7	4	1	5	4	3	3	8	4	4	2
Ulykker utenfor tettbygd strøk i alt <i>Accidents out- side densely popu- lated area, total ..</i>	4 023	249	302	292	230	307	361	474	433	359	408	322	286
Østfold	207	10	12	12	19	16	13	18	35	14	23	14	21
Akershus	283	19	22	8	16	25	26	25	27	32	34	22	27
Oslo	125	9	7	14	7	5	8	11	14	18	10	11	11
Hedmark	266	15	19	23	11	14	18	48	27	25	30	20	16
Oppland	252	17	16	20	16	16	28	36	28	18	25	20	12
Buskerud	259	10	28	14	19	20	20	33	33	26	27	15	14
Vestfold	210	15	15	13	13	19	20	28	25	16	19	11	16
Telemark	203	9	14	21	13	22	20	22	22	16	20	9	15
Aust-Agder	130	8	9	6	5	14	10	13	12	10	17	17	9
Vest-Agder	194	11	11	14	11	20	20	21	27	15	12	17	15
Rogaland	288	19	17	24	17	23	28	32	28	24	28	28	20

Tabell 20 (forts.). Veitrafikkulykker etter måned. Bostedsstrøk innen fylke. 1979 *Road traffic accidents by month. Type of residential area within county. 1979*

Fylke	Hele året	Januar	Februar	Mars	April	Mai	Juni	Juli	August	Sep-tember	Oktober	November	Desember
Ulykker utenfor tettbygd strøk (forts.) <i>Accidents outside densely populated area, (cont.)</i>													
Hordaland	279	16	23	23	18	19	25	27	27	21	33	21	26
Sogn og Fjordane ..	141	6	11	5	10	12	12	15	18	11	22	12	7
Møre og Romsdal ...	308	29	23	13	15	28	30	29	31	27	34	29	20
Sør-Trøndelag	217	17	19	22	13	10	25	21	16	24	16	16	18
Nord-Trøndelag	165	10	19	13	7	13	11	20	18	18	16	8	12
Nordland	288	19	24	28	9	16	22	47	25	28	23	33	14
Troms	144	9	10	12	7	12	15	20	11	12	13	13	10
Finmark	64	1	3	7	4	3	10	8	9	4	6	6	3
Ulykker uoppgitt mht. bostedsstrøk i alt <i>Accidents for which type of residential area is unknown, total</i>													
	136	7	8	15	13	13	26	14	9	8	9	8	6

Tabell 21. Veitrafikkulykker og drepte og skadde, etter trafikantgruppe. Bostedsstrøk innen fylke. 1979 *Road traffic accidents and persons killed and injured, by group of road-user. Type of residential area within county. 1979*

Fylke County	Ulykker Accidents	I alt Total	Personer drept eller skadd <i>Persons killed or injured</i>									
			Bilførere Drivers of auto- mobile	Bilpassasjerer Passengers of auto- mobile	Førere og passasjerer på <i>Drivers and passengers of</i>				Fotgjengere Pedestrians	Personer på sparkeløp og skisledging, etc. Persons on sledging, etc.	Førere av traktor mv. Drivers of tractor etc.	
					Lett sykkel Light motor cycle	Annen sykkel Other motor cycle	Moped Moped	Sykkel Cycle				
Ulykker i alt <i>Accidents, total ..</i>	8 349	11 384	3 708	3 486	375	341	751	886	1 583	142	112	
Østfold	500	632	203	172	41	23	59	48	79	3	4	
Akershus	602	862	331	260	34	22	41	80	87	5	2	
Oslo	996	1 243	376	308	21	34	38	93	358	-	15	
Hedmark	384	554	233	183	10	7	38	38	30	7	8	
Oppland	399	571	200	183	18	20	32	29	62	22	5	
Buskerud	441	650	238	247	14	16	39	27	64	4	1	
Vestfold	438	584	195	159	17	21	59	60	69	1	3	
Telemark	400	564	197	178	36	15	29	44	64	1	-	
Aust-Agder	211	308	102	116	6	10	17	29	22	4	2	
Vest-Agder	391	542	172	169	14	20	66	49	49	2	1	
Rogaland	685	909	254	223	44	35	100	105	132	7	9	
Hordaland	643	838	249	246	25	29	38	66	167	6	12	
Sogn og Fjordane ..	189	264	92	101	10	6	12	12	25	4	2	
Møre og Romsdal ...	473	633	220	190	19	17	34	52	87	8	6	
Sør-Trøndelag	475	659	206	203	13	14	40	57	84	23	19	
Nord-Trøndelag	235	347	114	126	8	5	27	21	35	7	4	
Nordland	507	686	185	231	22	27	47	50	93	21	10	
Troms	269	381	104	134	14	15	22	17	58	11	6	
Finmark	111	157	37	57	9	5	13	9	18	6	3	

Tabell 21 (forts.). Veitrafikkulykker og drepte og skadde, etter trafikantgruppe. Bostedsstrøk innen fylke. 1979 *Road traffic accidents and persons killed and injured, by group of road-user. Type of residential area within county. 1979*

Fylke	Ulykker	Personer drept eller skadd									
		I alt	Bilførere	Bilpassasjerer	Førere og passasjerer på				Fotgjengere	Personer på sparkkjelke og ski	Førere av traktor mv.
					Lett motor-sykkel	Annen motor-sykkel	Moped	Sykkel			
Ulykker i tettbygd strøk i alt <i>Accidents in densely populated area, total</i>											
	4 190	5 156	1 239	1 064	249	180	476	639	1 183	80	46
Østfold	286	345	84	72	29	14	43	37	62	2	2
Akershus	302	392	124	85	22	13	28	59	57	4	-
Oslo	854	1 058	289	245	18	27	36	84	344	-	15
Hedmark	114	146	44	34	6	2	22	20	13	5	-
Oppland	140	185	45	50	9	8	11	18	32	12	-
Buskerud	172	204	56	41	7	6	24	22	46	2	-
Vestfold	221	260	64	47	9	9	42	43	45	1	-
Telemark	194	252	57	58	22	9	23	34	49	-	-
Aust-Agder	75	90	19	21	2	5	10	22	10	1	-
Vest-Agder	190	224	45	33	8	7	51	39	39	1	1
Rogaland	386	473	93	85	31	23	63	75	93	6	4
Hordaland	351	422	93	100	15	14	21	47	124	6	2
Sogn og Fjordane ...	46	60	10	14	8	1	3	9	14	1	-
Møre og Romsdal	160	181	41	24	10	6	15	33	51	1	-
Sør-Trøndelag	254	320	79	59	10	8	27	38	73	9	17
Nord-Trøndelag	67	79	17	10	4	1	11	12	19	5	-
Nordland	211	254	41	43	18	16	27	32	62	12	3
Troms	122	154	32	34	14	6	12	10	39	6	1
Finmark	45	57	6	9	7	5	7	5	11	6	1
Ulykker utenfor tettbygd strøk i alt <i>Accidents outside densely populated area, total</i>											
	4 023	6 046	2 421	2 369	120	156	265	233	361	58	63
Østfold	207	280	118	99	12	9	15	9	16	-	2
Akershus	283	435	196	161	9	9	13	18	26	1	2
Oslo	125	167	82	60	2	6	2	7	8	-	-
Hedmark	266	395	186	141	4	5	16	18	16	1	8
Oppland	252	378	155	133	9	10	19	10	28	9	5
Buskerud	259	430	174	201	7	10	15	4	16	2	1
Vestfold	210	317	130	110	8	12	16	16	22	-	3
Telemark	203	309	139	119	14	6	6	10	14	1	-
Aust-Agder	130	211	82	93	4	5	7	7	10	3	-
Vest-Agder	194	308	124	134	6	11	13	10	9	1	-
Rogaland	288	423	158	135	12	12	36	29	35	1	5
Hordaland	279	400	151	141	10	15	17	19	38	-	9
Sogn og Fjordane ...	141	202	81	86	2	5	9	3	11	3	2
Møre og Romsdal	308	447	179	165	9	11	18	18	34	7	6
Sør-Trøndelag	217	335	127	143	3	6	13	17	11	13	2
Nord-Trøndelag	165	265	97	115	4	4	15	9	15	2	4
Nordland	288	423	141	186	3	11	20	18	28	9	7
Troms	144	224	71	100	-	9	9	7	18	5	5
Finmark	64	97	30	47	2	-	6	4	6	-	2
Ulykker uoppgitt mht. bostedsstrøk i alt <i>Accidents for which type of residential area is unknown, total</i>											
	136	182	48	53	6	5	10	14	39	4	3

Tabell 22. Dødsulykker og drepte, etter trafikantgruppe. Bostedsstrøk innen fylke. 1979 *Fatal accidents and persons killed, by group of road-user. Type of residential area within county. 1979*

Fylke <i>County</i>	Døds- ulykker <i>Fatal accidents</i>	I alt <i>Total</i>	Personer drept <i>Persons killed</i>								Førere av traktor mv. <i>Drivers of tractor etc.</i>
			Bil- førere <i>Drivers of auto- mobile</i>	Bil- passa- sjerer <i>Pass- engers of auto- mobile</i>	Førere og passasjerer på <i>Drivers and passengers of</i>				Fot- gjen- gere <i>Pe- Per- dest- sons sled- ging, skiing</i>		
					Lett motor- sykkel <i>Light motor cycle</i>	Annen motor- sykkel <i>Other motor cycle</i>	Moped <i>Moped</i>	Sykkel <i>Cycle</i>			
Dødsulykker i alt <i>Fatal accidents, total</i>	407	437	150	92	5	17	23	34	97	11	8
Østfold	15	17	4	4	1	2	1	2	3	-	-
Akershus	30	31	10	6	1	5	1	3	5	-	-
Oslo	34	35	11	3	-	-	-	3	17	-	1
Hedmark	37	43	18	15	2	-	1	1	4	1	1
Oppland	22	23	10	4	-	-	1	2	6	-	-
Buskerud	18	23	7	10	-	-	-	-	4	2	-
Vestfold	26	27	12	3	-	1	2	1	7	-	1
Telemark	21	22	12	7	-	-	1	1	1	-	-
Aust-Agder	11	11	5	1	-	-	1	1	3	-	-
Vest-Agder	20	20	8	2	-	3	-	3	3	1	-
Rogaland	17	17	5	3	-	-	3	3	3	-	-
Hordaland	20	21	10	3	-	1	1	1	5	-	-
Sogn og Fjordane .	12	14	4	4	-	-	-	1	3	1	1
Møre og Romsdal ..	29	31	13	6	-	1	1	1	8	1	-
Sør-Trøndelag	23	23	4	4	-	-	3	3	6	2	1
Nord-Trøndelag ...	15	17	4	3	-	-	2	1	6	1	-
Nordland	22	25	7	6	-	3	2	1	4	1	1
Troms	20	21	2	3	-	1	2	5	6	1	1
Finmark	15	16	4	5	1	-	1	1	3	-	1
Dødsulykker i tettbygd strøk i alt <i>Fatal acci- dents in densely populated area, total</i>	127	129	25	11	-	5	9	22	53	2	2
Østfold	6	6	-	1	-	1	-	2	2	-	-
Akershus	10	11	2	2	-	4	1	2	-	-	-
Oslo	29	30	6	3	-	-	-	3	17	-	1
Hedmark	4	4	1	1	-	-	1	-	1	-	-
Oppland	6	6	2	-	-	-	-	2	2	-	-
Buskerud	6	6	-	2	-	-	-	-	3	1	-
Vestfold	7	7	3	-	-	-	1	-	3	-	-
Telemark	3	3	1	1	-	-	-	1	-	-	-
Aust-Agder	1	1	-	-	-	-	1	-	-	-	-
Vest-Agder	6	6	2	-	-	-	-	2	2	-	-
Rogaland	4	4	-	-	-	-	1	1	2	-	-
Hordaland	6	6	3	-	-	-	-	1	2	-	-
Sogn og Fjordane .	1	1	-	-	-	-	-	-	1	-	-
Møre og Romsdal ..	7	7	2	-	-	-	-	1	4	-	-
Sør-Trøndelag	13	13	2	-	-	-	3	2	4	1	1
Nord-Trøndelag ...	5	5	-	-	-	-	1	1	3	-	-
Nordland	5	5	1	1	-	-	-	1	2	-	-
Troms	6	6	-	-	-	-	-	3	3	-	-
Finmark	2	2	-	-	-	-	-	-	2	-	-

Tabell 22 (forts.). Dødsulykker og drepte, etter trafikantgruppe. Bostedsstrøk innen fylke. 1979
Fatal accidents and persons killed, by group of road-user. Type of residential area within county. 1979

Fylke	Døds-ulykker	Personer drept									
		I alt	Bil-førere	Bil-passasjerer	Førere og passasjerer på				Fot-gjen-gere	Perso-ner på spark, kjelke og ski	Førere av traktor mv.
					Lett motor-sykkel	Annen motor-sykkel	Moped	Sykkel			
Dødsulykker utenfor tettbygd strøk i alt <i>Fatal accidents outside densely populated area, total</i>	271	297	123	78	5	11	13	12	40	9	6
Østfold	9	11	4	3	1	1	1	-	1	-	-
Akershus	20	20	8	4	1	1	-	1	5	-	-
Oslo	5	5	5	-	-	-	-	-	-	-	-
Hedmark	32	36	17	11	2	-	-	1	3	1	1
Oppland	15	16	8	4	-	-	1	-	3	-	-
Buskerud	12	17	7	8	-	-	-	-	1	1	-
Vestfold	19	20	9	3	-	1	1	1	4	-	1
Telemark	18	19	11	6	-	-	1	-	1	-	-
Aust-Agder	8	8	4	1	-	-	-	1	2	-	-
Vest-Agder	12	12	5	2	-	2	-	1	1	1	-
Rogaland	13	13	5	3	-	-	2	2	1	-	-
Hordaland	13	14	7	3	-	1	1	-	2	-	-
Sogn og Fjordane ..	11	13	4	4	-	-	-	1	2	1	1
Møre og Romsdal ..	22	24	11	6	-	1	1	-	4	1	-
Sør-Trøndelag	10	10	2	4	-	-	-	1	2	1	-
Nord-Trøndelag ...	9	11	4	3	-	-	1	-	2	1	-
Nordland	17	20	6	5	-	3	2	-	2	1	1
Troms	13	14	2	3	-	1	1	2	3	1	1
Finnmark	13	14	4	5	1	-	1	1	1	-	1
Dødsulykker uopp-gitt mht. bo-stedsstrøk i alt <i>Fatal accidents for which type of residential area is unknown, total</i>	9	11	2	3	-	1	1	-	4	-	-

Tabell 23. Veitrafikkulykker og drepte og skadde, etter trafikantgruppe. Politidistrikt og utvalgte kommuner. 1979 *Road traffic accidents and persons killed and injured, by group of road-user. Police districts and selected municipalities. 1979*

Politidistrikt og kommuner <i>Police districts and municipalities</i>	Ulyk-ker <i>Acci-dents</i>	Personer drept eller skadd <i>Persons killed or injured</i>									
		I alt <i>Total</i>	Bil-førere <i>Drivers of auto-mobile</i>	Bil-passasjerer <i>Pass-engers of auto-mobile</i>	Førere og passasjerer på <i>Drivers and passengers of</i>				Fot-gjen-gere <i>Pe-destrians</i>	Perso-ner på spark, kjelke og ski <i>Per-sons sled-ging, skiing</i>	Førere av traktor mv. <i>Drivers of tractor etc.</i>
					Lett motor-sykkel <i>Light motor cycle</i>	Annen motor-sykkel <i>Other motor cycle</i>	Moped	Sykkel <i>Cycle</i>			
Hele landet <i>The whole country</i>	8 349	11 384	3 708	3 486	375	341	751	886	1 583	142	112
<u>Politidistrikt</u> <u><i>Police district</i></u>											
Halden	71	95	31	31	5	3	10	3	11	-	1
Sarpsborg	176	215	73	56	16	8	21	17	20	2	2
Fredrikstad	122	148	44	35	9	3	16	15	24	1	1
Moss	131	174	55	50	11	9	12	13	24	-	-
Follo	136	205	78	69	12	5	9	14	17	-	1
Asker og Bærum	200	258	99	55	8	8	17	33	33	5	-
Romerike	266	399	154	136	14	9	15	33	37	-	1
Oslo	996	1 243	376	308	21	34	38	93	358	-	15

Tabell 23 (forts.). Veitrafikkulykker og drepte og skadde, etter trafikantgruppe. Politidistrikt og utvalgte kommuner. 1979 *Road traffic accidents and persons killed and injured, by group of road-user. Police districts and selected municipalities. 1979*

Politidistrikt og kommuner	Ulyk- ker	I alt	Bil- førere	Bil- passa- sjerer	Personer drept eller skadd				Fot- gjen- gere	Perso- ner på spark, kjelke og ski	Førere av traktor mv.
					Førere og passasjerer på						
					Lett motor- sykkel	Annen motor- sykkel	Moped	Sykkel			
<i>Politidistrikt (forts.) Police districts (cont.)</i>											
Kongsvinger	131	180	69	59	5	4	13	16	10	1	3
Hamar	134	196	82	69	5	2	15	13	7	3	-
Østerdal	119	178	82	55	-	1	10	9	13	3	5
Gudbrandsdal	161	217	75	68	3	11	10	15	25	8	2
Vest-Oppland	238	354	125	115	15	9	22	14	37	14	3
Ringerike	194	304	102	127	7	8	19	11	25	4	1
Drammen	154	204	75	64	4	4	13	11	33	-	-
Kongsberg	93	142	61	56	3	4	7	5	6	-	-
Nord-Jarlsberg	118	169	63	42	4	5	18	16	18	1	2
Tønsberg	133	174	56	52	3	5	15	18	25	-	-
Sandefjord	96	122	33	35	4	4	19	17	10	-	-
Larvik	91	119	43	30	6	7	7	9	16	-	1
Skien	119	166	40	49	15	6	15	12	29	-	-
Telemark	147	200	74	68	13	2	7	20	15	1	-
Notodden	80	127	54	42	5	3	5	4	14	-	-
Rjukan	32	40	10	10	3	4	1	6	6	-	-
Kragerø	22	31	19	9	-	-	1	2	-	-	-
Arendal	190	278	92	101	6	10	16	26	21	4	2
Kristiansand	267	350	107	99	6	11	53	37	35	1	1
Vest-Agder	145	222	75	85	8	9	14	15	15	1	-
Rogaland	238	335	101	85	20	10	41	34	41	2	1
Stavanger	278	345	86	69	14	15	38	51	60	5	7
Haugesund	169	229	67	69	10	10	21	20	31	-	1
Hardanger	62	82	29	31	-	4	3	5	9	1	-
Hordaland	229	322	90	97	16	13	24	25	43	3	11
Bergen	352	434	130	118	9	12	11	36	115	2	1
Sogn	69	102	36	41	8	6	2	2	5	2	-
Fjordane	120	162	56	60	2	-	10	10	20	2	2
Sunnmøre	221	294	100	88	6	4	15	28	46	5	2
Romsdal	128	177	66	57	5	2	9	13	20	3	2
Nordmøre	124	162	54	45	8	11	10	11	21	-	2
Ut-Trøndelag	225	350	119	122	6	7	22	18	22	16	18
Trondheim	250	309	87	81	7	7	18	39	62	7	1
Inn-Trøndelag	153	224	76	77	4	1	16	14	29	5	2
Namdal	82	123	38	49	4	4	11	7	6	2	2
Helgeland	180	245	63	81	6	18	15	20	24	12	6
Bodø	137	179	50	55	8	-	18	15	25	7	1
Narvik	74	115	35	50	3	5	2	5	14	-	1
Lofoten og Vester- ålen	116	147	37	45	5	4	12	10	30	2	2
Senja	78	98	30	23	4	3	11	5	16	5	1
Troms	191	283	74	111	10	12	11	12	42	6	5
Vest-Finnmark	61	86	21	33	6	4	6	3	10	1	2
Vardø	7	15	1	4	3	-	1	-	2	4	-
Vadsø	19	25	6	7	-	1	3	4	3	1	-
Sør-Varanger	24	31	9	13	-	-	3	2	3	-	1
<i>Kommuner Municipalities</i>											
Bærum	136	174	67	34	5	6	14	22	23	3	-
Drammen	73	85	27	22	1	2	5	4	24	-	-
Sandefjord	91	116	31	33	4	4	19	17	8	-	-
Porsgrunn	97	139	48	50	7	2	7	14	11	-	-
Skien	103	137	30	34	15	6	13	12	27	-	-
Kristiansand	194	250	70	65	6	10	39	30	29	-	1
Stavanger	200	232	56	43	7	12	24	38	48	2	2
Ålesund	72	86	31	15	3	-	5	12	20	-	-
Tromsø	81	118	26	41	7	3	5	8	24	2	2

Tabell 24. Dødsulykker og drepte, etter trafikantgruppe. Politidistrikt og utvalgte kommuner. 1979
Fatal accidents and persons killed, by group of road-user. Police districts and selected municipalities. 1979.

Politidistrikt og kommuner <i>Police districts and municipalities</i>	Dødsulykker <i>Fatal accidents</i>	I alt <i>Total</i>	Personer drept <i>Persons killed</i>								Personer på spark, kjelke og ski <i>Persons on sledging, skiing</i>	Førere av traktor mv. <i>Drivers of tractors etc.</i>
			Bilførere <i>Drivers of auto-mobile</i>	Bilpassasjerer <i>Passengers of auto-mobile</i>	Lett sykkel <i>Light motor cycle</i>	Annemotor- sykkel <i>Other motor cycle</i>	Moped <i>Moped</i>	Sykkel <i>Cycle</i>	Fotgjengere <i>Pe-destrians</i>			
Hele landet <i>The whole country</i>	407	437	150	92	5	17	23	34	97	11	8	
<u>Politidistrikt</u> <i>Police districts</i>												
Halden	5	6	3	1	-	1	1	-	-	-	-	
Sarpsborg	2	2	-	1	-	-	-	-	1	-	-	
Fredrikstad	5	5	-	-	1	1	-	1	2	-	-	
Moss	3	4	1	2	-	-	-	1	-	-	-	
Follo	6	6	3	1	-	1	-	-	1	-	-	
Asker og Bærum	4	4	3	1	-	-	-	-	-	-	-	
Romerike	20	21	4	4	1	4	1	3	4	-	-	
Oslo	34	35	11	3	-	-	-	3	17	-	1	
Kongsvinger	18	18	10	2	2	-	1	1	2	-	-	
Hamar	8	11	6	5	-	-	-	-	-	-	-	
Østerdal	11	14	2	8	-	-	-	-	2	1	1	
Gudbrandsdal	9	10	3	2	-	-	1	1	3	-	-	
Vest-Oppland	13	13	7	2	-	-	-	1	3	-	-	
Ringerike	8	10	1	5	-	-	-	-	2	2	-	
Drammen	9	11	5	4	-	-	-	-	2	-	-	
Kongsberg	1	2	1	1	-	-	-	-	-	-	-	
Nord-Jarlsberg	10	10	3	1	-	-	2	1	2	-	1	
Tønsberg	5	6	3	2	-	-	-	-	1	-	-	
Sandefjord	3	3	2	-	-	-	-	-	1	-	-	
Larvik	8	8	4	-	-	1	-	-	3	-	-	
Skien	6	6	2	3	-	-	-	1	-	-	-	
Telemark	9	9	6	3	-	-	-	-	-	-	-	
Notodden	3	3	1	-	-	-	1	-	1	-	-	
Rjukan	1	1	1	-	-	-	-	-	-	-	-	
Kragerø	2	3	2	1	-	-	-	-	-	-	-	
Arendal	10	10	4	1	-	-	1	1	3	-	-	
Kristiansand	8	8	3	1	-	1	-	1	1	1	-	
Vest-Agder	13	13	6	1	-	2	-	2	2	-	-	
Rogaland	6	6	3	1	-	-	1	-	1	-	-	
Stavanger	4	4	-	-	-	-	-	2	2	-	-	
Haugesund	7	7	2	2	-	-	2	1	-	-	-	
Hardanger	4	4	1	1	-	1	-	-	1	-	-	
Hordaland	10	11	6	2	-	-	1	1	1	-	-	
Bergen	6	6	3	-	-	-	-	-	3	-	-	
Sogn	5	6	1	3	-	-	-	1	1	-	-	
Fjordane	7	8	3	1	-	-	-	-	2	1	1	
Sunnmøre	12	13	6	4	-	-	-	1	1	1	-	
Romsdal	6	6	2	-	-	-	-	-	4	-	-	
Nordmøre	11	12	5	2	-	1	1	-	3	-	-	
Ut-Trøndelag	16	16	3	4	-	-	1	2	3	2	1	
Trondheim	7	7	1	-	-	-	2	1	3	-	-	
Inn-Trøndelag	13	15	4	3	-	-	-	1	6	1	-	
Namdal	2	2	-	-	-	-	2	-	-	-	-	
Helgeland	9	12	4	5	-	2	-	-	-	-	1	
Bodø	9	9	2	1	-	-	2	1	2	1	-	
Narvik	1	1	-	-	-	1	-	-	-	-	-	
Lofoten og Vesterålen	3	3	1	-	-	-	-	-	2	-	-	
Senja	4	4	-	-	-	-	1	2	-	-	1	
Troms	16	17	2	3	-	1	1	3	6	1	-	
Vest-Finnmark	11	12	2	4	1	-	1	1	2	-	1	
Vardø	-	-	-	-	-	-	-	-	-	-	-	
Vadsø	1	1	-	1	-	-	-	-	-	-	-	
Sør-Varanger	3	3	2	-	-	-	-	-	1	-	-	
<u>Kommuner</u> <i>Municipalities</i>												
Bærum	3	3	2	1	-	-	-	-	-	-	-	
Drammen	2	2	1	-	-	-	-	-	1	-	-	
Sandefjord	3	3	2	-	-	-	-	-	1	-	-	
Porsgrunn	6	6	3	3	-	-	-	-	-	-	-	
Skien	1	1	-	1	-	-	-	-	-	-	-	
Kristiansand	3	3	-	1	-	1	-	-	1	-	-	
Stavanger	1	1	-	-	-	-	-	-	1	-	-	
Ålesund	3	4	2	2	-	-	-	-	-	-	-	
Tromsø	3	3	1	-	-	-	-	1	1	-	-	

Tabell 25.. Veitrafikkulykker og drepte og skadde, etter trafikantgruppe og ulykkestype. 1979

Ulykkestype	Ulykker <i>Acci- dents</i>	Drepte <i>Persons killed</i>	I alt <i>Total</i>	Personer drept		
				Drepte og skadde pr. ulykke <i>Persons killed and in- jured per accident</i>	Bil- førere <i>Drivers of auto- mobile</i>	Bilpas- sajerer <i>Pass- engers of auto- mobile</i>
Ulykker i alt	8 349	437	11 384	1,36	3 708	3 486
1. Ulykker mellom kjøretøy med samme kjøreretning i alt	686	19	892	1,30	312	292
10. Forbikjøring	96	7	124	1,29	28	28
11. Skifte av felt til venstre	16	-	19	1,19	6	2
12. Skifte av felt til høyre	9	1	10	1,11	2	1
13. Kjøring i parallelle kjørefelter for øvrig	14	1	19	1,36	7	7
14. Påkjøring bakfra	495	6	649	1,31	251	241
15. Oppstartning fra stanset eller parkert stilling	22	2	25	1,14	6	5
19. Ulykke med uklart forløp mellom kjøretøy i samme kjøreretning .	34	2	46	1,35	12	8
2. Ulykker ved møting i alt	1 346	101	2 294	1,70	1 056	904
20. Møting på rett veistrekning ...	490	53	873	1,78	423	337
21. Møting i kurve	651	34	1 067	1,64	476	427
22. Møting under forbikjøring på rett veistrekning	78	11	143	1,83	71	56
23. Møting under forbikjøring i høyrekurve	24	2	51	2,13	25	18
24. Møting under forbikjøring i venstrekurve	14	-	24	1,71	9	14
25. Møting under forbikjøring av stanset eller parkert kjøretøy	41	-	65	1,59	28	30
26. Oppstartning fra stanset eller parkert stilling	14	-	17	1,21	3	5
29. Ulykke med uklart forløp ved møting	34	1	54	1,59	21	17
3. Avsvingning fra samme kjøreretning i alt	373	7	469	1,26	126	103
30. Påkjøring bakfra ved høyresving	26	1	32	1,23	10	9
31. Påkjøring for øvrig ved høyresving	41	1	43	1,05	6	-
32. Påkjøring bakfra ved venstresving	115	1	158	1,37	73	60
33. Påkjøring for øvrig ved venstresving	148	2	180	1,22	26	25
34. Påkjøring ved vending foran kjørende i samme retning	28	1	34	1,21	7	4
39. Ulykke med uklart forløp ved avsvingning fra samme kjøreretning	15	1	22	1,47	4	5
4. Avsvingning fra motsatte kjøreretninger i alt	410	10	555	1,35	166	143
40. Venstresving foran kjørende i motsatt retning	374	10	508	1,36	155	137
41. Avsvingning i samme retning ...	9	-	12	1,33	4	1
42. Avsvingning i hver sin retning	5	-	6	1,20	2	-
43. Vending foran kjørende i motsatt retning	11	-	15	1,36	1	3
49. Ulykke med uklart forløp ved avsvingning fra motsatte kjøreretninger	11	-	14	1,27	4	2

Road traffic accidents and persons killed and injured, by group of road-user and type of accident. 1979

eller skadd <i>Persons killed or injured</i>							Type of accident
Førere og passasjerer på <i>Drivers and passengers of</i>				Fot- gjen- gere <i>Pedes- trians</i>	Personer på spark, kjelke og ski <i>Persons sledging, skiing</i>	Førere av traktor mv. <i>Drivers of trac- tor etc.</i>	
Lett motor- sykkel <i>Light motor cycle</i>	Annen motor- sykkel <i>Other motor cycle</i>	Moped <i>Moped</i>	Sykkel <i>Cycle</i>				
375	341	751	886	1 583	142	112	<i>Accidents, total</i>
39	23	93	119	1	-	13	1. <i>Accidents between vehicles in same direction of travel, total</i>
5	3	19	35	-	-	6	10. <i>Overtaking</i>
-	3	2	6	-	-	-	11. <i>Changing lane to left</i>
-	-	-	5	-	-	2	12. <i>Changing lane to right</i>
-	-	-	5	-	-	-	13. <i>Parallell lanes</i>
30	14	60	47	1	-	5	14. <i>Rear end</i>
3	3	4	4	-	-	-	15. <i>Starting from stopped or parked position</i>
1	-	8	17	-	-	-	19. <i>Uncertain sequence with same direction of travel</i>
56	40	98	133	-	-	7	2. <i>Head-on accidents, total</i>
18	10	30	51	-	-	4	20. <i>Head-on straight road section</i>
31	21	49	61	-	-	2	21. <i>Head-on in curve</i>
1	3	8	4	-	-	-	22. <i>Head-on upon overtaking on straight road section</i>
1	3	2	2	-	-	-	23. <i>Head-on in right curve</i>
-	-	-	1	-	-	-	24. <i>Head-on in left curve</i>
2	1	1	3	-	-	-	25. <i>Head-on upon passing stopped or parked vehicle</i>
2	-	4	3	-	-	-	26. <i>Head-on upon starting from stopped or parked position</i>
1	2	4	8	-	-	1	29. <i>Head-on with uncertain sequence</i>
28	42	66	97	-	-	7	3. <i>Turning from same direction of travel, total</i>
4	1	3	4	-	-	1	30. <i>Rear end with right turning vehicle</i>
1	1	11	24	-	-	-	31. <i>Other collisions with right turning vehicle</i>
3	3	11	8	-	-	-	32. <i>Rear end with left turning vehicle</i>
14	27	38	44	-	-	6	33. <i>Other collisions with left turning vehicle</i>
4	9	2	8	-	-	-	34. <i>U-turn collision with vehicle in same direction of travel</i>
2	1	1	9	-	-	-	39. <i>Uncertain sequence upon turning into same direction of travel</i>
35	35	74	97	-	-	5	4. <i>Turning from opposite direction of travel, total</i>
30	33	66	82	-	-	5	40. <i>Left turn in front of vehicle in opposite direction of travel</i>
2	-	3	2	-	-	-	41. <i>Turning into same direction</i>
1	-	-	3	-	-	-	42. <i>Turning into opposite directions</i>
2	-	2	7	-	-	-	43. <i>U-turn in front of vehicle in opposite direction of travel</i>
-	2	3	3	-	-	-	49. <i>Uncertain sequence upon turning in opposite direction of travel</i>

Tabell 25 (forts.). Veitrafikkulykker og drepte og skadde, etter trafikantgruppe og ulykkestype. 1979

Ulykkestype	Ulykker	Drepte				
			I alt	Drepte og skadde pr. ulykke	Bilførere	Bilpassasjerer
5. Kryssende kjøreretninger uten avsvingning, i alt	657	14	866	1,32	267	270
50. Kryssende kjøreretninger	637	12	839	1,32	263	263
51. Forbikjøring på venstre side i kryss eller avkjørsel	6	-	6	1,00	-	1
52. Forbikjøring på høyre side i kryss eller avkjørsel	3	-	6	2,00	2	2
59. Uklart forløp ved kryssende kjøreretninger uten avsvingning ..	11	2	15	1,36	2	4
6. Kryssende kjøreretninger med avsvingning i alt	846	24	1 091	1,29	340	278
60. Høyresving foran kjørende i samme retning	60	3	75	1,25	16	18
61. Høyresving foran kjørende i motsatt retning	79	1	96	1,22	30	18
62. Høyresving foran venstresvingende kjøretøy	23	-	28	1,22	9	5
63. Venstresving foran kjørende i samme retning	66	2	76	1,15	21	19
64. Venstresving foran kjørende i motsatt retning	534	16	721	1,35	249	201
65. Samtidig venstresving	11	-	14	1,27	7	3
66. Samtidig høyresving	1	-	1	1,00	1	-
69. Uklart forløp ved kryssende kjøreretninger med avsvingning ...	72	2	80	1,11	7	14
7. Fotgjenger (akende o.l.) krysset kjørebaneln i alt	1 136	71	1 200	1,06	7	6
70. Fotgjenger krysset kjørebaneln på bortsiden av krysset	160	12	170	1,06	1	3
71. Fotgjenger krysset kjørebaneln på hitsiden av krysset	125	6	133	1,06	-	1
72. Fotgjenger krysset kjørebaneln foran høyresvingende kjøretøy i kryss	12	-	14	1,17	1	-
73. Fotgjenger krysset kjørebaneln foran venstresvingende kjøretøy i kryss	46	3	47	1,02	-	-
74. Fotgjenger krysset kjørebaneln i gangfelt utenfor kryss	102	2	104	1,02	-	-
75. Fotgjenger krysset kjørebaneln for øvrig	367	26	385	1,05	3	1
76. Fotgjenger krysset kjørebaneln bak parkert/stanset kjøretøy på høyre side	83	5	85	1,02	1	-
77. Fotgjenger krysset kjørebaneln bak parkert/stanset kjøretøy på venstre side	70	6	75	1,07	-	1
78. Lekende barn i kjørebaneln	138	9	152	1,10	1	-
79. Ulykke med uklart forløp hvor fotgjenger krysset kjørebaneln	33	2	35	1,06	-	-
8. Fotgjenger (akende o.l.) gikk langs eller oppholdt seg i kjørebaneln i alt	523	39	612	1,17	14	10
80. Fotgjenger gikk på veiens høyre side	124	15	145	1,17	-	-
81. Fotgjenger gikk på veiens venstre side	38	-	44	1,16	1	-
82. Fotgjenger påkjørt på fortau	50	2	64	1,28	3	1
83. Fotgjenger påkjørt under forbikjøring	9	1	10	1,11	-	-
84. Fotgjenger oppholdt seg i kjørebaneln	229	13	257	1,12	6	2
89. Uklart forløp hvor fotgjenger gikk langs/oppholdt seg i kjørebaneln ..	73	8	92	1,26	4	7

Road traffic accidents and persons killed and injured, by group of road-user and type of accident. 1979

Personer drept eller skadd

Førere og passasjerer på				Fot- gjen- gere	Personer på spark, kjelke og ski	Førere av traktor mv.	Type of accident
Lett motor- sykkel	Annen motor- sykkel	Moped	Sykkel				
58	21	110	137	-	-	3	5. Crossing directions of travel without turning, total
55	20	109	126	-	-	3	50. Crossing direction of travel
3	1	1	-	-	-	-	51. Overtaking to left at intersection or access road
-	-	-	2	-	-	-	52. Overtaking to right at intersection access road
-	-	-	9	-	-	-	59. Uncertain sequence with crossing direction of travel without turning
61	50	150	210	-	-	2	6. Crossing direction of travel with turning, total
2	6	12	20	-	-	1	60. Right turn in front of vehicle in same direction of travel
2	1	12	33	-	-	-	61. Right turn in front of vehicle in opposite direction of travel
2	3	7	2	-	-	-	62. Right turn in front of left turning vehicle
3	4	5	24	-	-	-	63. Left turn in front of vehicle in same direction of travel
47	34	102	87	-	-	1	64. Left turn in front of vehicle in opposite direction of travel
-	1	2	1	-	-	-	65. Both vehicles making left turns
-	-	-	-	-	-	-	66. Both vehicles making right turns
5	1	10	43	-	-	-	69. Uncertain sequence with crossing directions of travel with turning
5	4	7	13	1 058	98	2	7. Pedestrian (persons sledging, skiing) crossing roadway, total
-	-	-	-	165	1	-	70. Pedestrian crossing roadway on farside of intersection
-	2	-	2	124	2	2	71. Pedestrian crossing roadway on nearside of intersection
-	-	1	-	12	-	-	72. Pedestrian crossing roadway at intersection in front of right turning vehicle
-	-	-	1	46	-	-	73. Pedestrian crossing roadway at intersection in front of left turning vehicle
1	-	1	1	101	-	-	74. Pedestrian crossing at crosswalk outside intersection
3	1	4	6	342	25	-	75. Pedestrian crossing outside intersection and crosswalk
-	-	-	3	81	-	-	76. Pedestrian crossing behind car parked or standing on right side
-	1	-	-	73	-	-	77. Pedestrian crossing behind car parked or standing on left side
-	-	1	-	82	68	-	78. Children playing in roadway
1	-	-	-	32	2	-	79. Uncertain sequence with pedestrian crossing roadway
8	2	10	3	521	44	-	8. Pedestrian (persons sledging, skiing) walking in or along roadway, total
3	-	3	1	115	23	-	80. Pedestrian walking on right side
-	1	1	-	36	5	-	81. Pedestrian walking on left side
-	-	-	-	60	-	-	82. Pedestrian run into on sidewalk
-	-	-	-	9	1	-	83. Pedestrian run into by overtaking vehicle
4	1	3	1	227	13	-	84. Pedestrian was in roadway
1	-	3	1	74	2	-	89. Uncertain sequence with pedestrian walking in or along roadway

Tabell 25 (forts.). Veitrafikkulykker og drepte og skadde, etter trafikantgruppe og ulykkestype. 1979

Ulykkestype	Ulykker	Drepte	Drepte og skadde pr. ulykke			
			I alt	Bil- førere	Bilpas- sajserer	
9. Enslig kjøretøy kjørte utfor veien, i alt	1 894	130	2 773	1,46	1 250	1 270
90. Enslig kjøretøy kjørte utfor på høyre side på rett veistrekning ..	528	29	752	1,42	332	351
91. Enslig kjøretøy kjørte utfor på venstre side på rett veistrekning	316	27	460	1,46	234	198
92. Enslig kjøretøy kjørte utfor på venstre side i høyrekurve	259	22	415	1,60	165	215
93. Enslig kjøretøy kjørte utfor på høyre side i høyrekurve	111	4	174	1,57	79	91
94. Enslig kjøretøy kjørte utfor på høyre side i venstrekurve	391	30	564	1,44	236	251
95. Enslig kjøretøy kjørte utfor på venstre side i venstrekurve	137	8	201	1,47	104	90
96. Enslig kjøretøy kjørte utfor ved avsvingning i kryss o.l.	93	4	127	1,37	62	47
97. Enslig kjøretøy kjørte på trafikkøyt	16	-	18	1,13	10	5
99. Ulykke med uklart forløp hvor enslig kjøretøy kjørte utfor veien	43	6	62	1,44	28	22
0. Andre ulykker i alt	478	22	632	1,32	170	210
00. Ulykke med dyr innblandet	53	1	82	1,55	33	37
01. Påkjøring av fast gjenstand på kjørebanel	20	1	24	1,20	6	7
02. Hull i veien o.l.	6	-	9	1,50	3	3
03. Enslig kjøretøy veltet i kjørebanel	136	9	174	1,28	31	33
04. Påkjøring av parkert kjøretøy på høyre side	93	-	112	1,20	32	35
05. Påkjøring av parkert kjøretøy på venstre side	22	1	34	1,55	13	13
06. Påkjøring av parkert kjøretøy ved forbikjøring	2	1	2	1,00	1	-
07. Øvrige parkeringsulykker	36	2	58	1,61	19	22
09. Andre ulykker med uklart forløp ..	110	7	137	1,25	32	60

Road traffic accidents and persons killed and injured, by group of road-user and type of accident. 1979

Personer drept eller skadd

Førere og passasjerer på				Fot- gjen- gere	Personer på spark, kjelke og ski	Førere av traktor mv.	Type of accident
Lett motor- sykkel	Annen motor- sykkel	Moped	Sykkel				
53	93	72	11	-	-	24	9. Single vehicle running off the road, total
7	19	29	4	-	-	10	90. Single vehicle running off the road to the right on straight road section
3	14	4	-	-	-	7	91. Single vehicle running off the road to the left on straight road section
10	20	3	1	-	-	1	92. Single vehicle running off the road to the left in right curve
-	1	1	-	-	-	2	93. Single vehicle running off the road to the right in right curve
14	34	25	2	-	-	2	94. Single vehicle running off the road to the right in left curve
4	-	1	1	-	-	1	95. Single vehicle running off the road to the left in left curve
5	2	8	3	-	-	-	96. Single vehicle running off the road upon turning at intersection
1	1	1	-	-	-	-	97. Single vehicle running into traffic island
9	2	-	-	-	-	1	99. Single vehicle running off the road with uncertain sequence
32	31	71	66	3	-	49	0. Other accidents, total
4	6	2	-	-	-	-	00. Accident with animal involved
2	-	6	2	-	-	1	01. Collision with fixed obstacle in the roadway
-	2	-	1	-	-	-	02. Road surface defects
12	14	36	26	-	-	22	03. Single vehicle overturning in roadway
7	3	14	19	2	-	-	04. Collision with parked vehicle on right side of road
3	1	2	2	-	-	-	05. Collision with parked vehicle on left side of road
-	-	-	1	-	-	-	06. Collision with parked vehicle upon overtaking
1	1	5	2	1	-	7	07. Other collisions with parked vehicle
3	4	6	13	-	-	19	09. Other accidents with uncertain sequence

Tabell 26. Veitrafikkulykker og drepte og skadde, etter trafikantgruppe. Bostedsstrøk og ulykkesgruppe¹⁾.
 1979 Road traffic accidents and persons killed and injured, by group of road-user. Type of residential area and group of accident¹⁾. 1979

Ulykkesgruppe Group of accident	Ulykker Accidents	I alt Total	Personer drept eller skadd Persons killed or injured										
			Drepte og skadde pr. ulykke Persons killed or injured per accident	Bilførere Drivers of mobile	Bilpassasjerer Passengers of auto-bile	Førere og passasjerer på Drivers and passengers of				Fotgjengere Pedestrians	Personer på sparkkjelke og skisledging Persons on sledging, etc.	Førere av motor- og traktor Drivers of motor and tractor	
						Lett sykkel Light motor cycle	Annen sykkel Other motor cycle	Moped Moped	Sykkel Cyc- le				
Ulykker i alt total	8 349	11 384	1,36	3 708	3 486	375	341	751	886	1 583	142	112	
A. Påkjøring bakfra Rear end	495	649	1,31	251	241	30	14	60	47	1	-	5	
B. Andre ulykker med samme kjøreretning Other accidents with same direction of travel	191	243	1,27	61	51	9	9	33	72	-	-	8	
C. Møting ved forbikjøring Head-on upon overtaking	116	218	1,88	105	88	2	6	10	7	-	-	-	
D. Andre møteulykker Other head-on accidents	1 230	2 076	1,69	951	816	54	34	88	126	-	-	7	
E. Samme og motsatt kjøreretning med avsvingning Turning from same or opposite direction of travel	783	1 024	1,31	292	246	63	77	140	194	-	-	12	
F. Kryssende kjøreretning Crossing directions of travel	1 503	1 957	1,30	607	548	119	71	260	347	-	-	5	
G. Fotgjenger krysset kjørebane Pedestrian crossing roadway	1 044	1 096	1,05	7	6	5	4	6	8	1 058	-	2	
H. Fotgjenger gikk langs eller oppholdt seg i kjørebane Pedestrian walking in or along roadway	489	566	1,16	14	10	8	2	8	4	520	-	-	
I. Ulykker med akende o.l. Sledges etc. involved	125	149	1,19	-	-	-	-	3	3	1	142	-	
J. Enslig kjøretøy utfor veien Single vehicle running off the road	1 894	2 773	1,46	1 250	1 270	53	93	72	11	-	-	24	

1) Se vedlegg 4.

1) See annex 4.

Tabell 26 (forts.). Veitrafikkulykker og drepte og skadde, etter trafikantgruppe. Bostedsstrøk og ulykkesgruppe¹⁾. 1979 *Road traffic accidents and persons killed and injured, by group of road-user. Type of residential area and group of accident¹⁾. 1979*

Ulykkesgruppe	Ulyk-ker	I alt	Drepte og skadde pr. ulykke	Bil-før-ere	Bil-pas-sasj-erer	Personer drept eller skadd						Føre-re av trak-tor, mv.
						Førere og passasjerer på		Syk-ke	Fot-gjeng-ere	Perso-ner på spark, kjelke og ski		
						Lett motor-sykkel	Annen motor-sykkel				Moped	
Personer drept eller skadd												
K. Enslig kjøretøy vel-tet i kjørebanelen. Påkjøring av dyr, parkerte biler mv. <i>Single vehicle over-turning in roadway. Collision with ani-mal, parked vehic-les etc.</i>	368	495	1,35	138	150	29	27	65	53	3	-	30
L. Andre ulykker <i>Other accidents</i>	111	138	1,24	32	60	3	4	6	14	-	-	19
Personer drept												
Dødsulykker i alt <i>Fatal accidents, total .</i>	407	437	1,07	150	92	5	17	23	34	97	11	8
A	6	6	1,00	4	-	1	-	-	1	-	-	-
B	12	13	1,08	3	2	-	-	1	7	-	-	-
C	9	13	1,44	5	4	-	3	1	-	-	-	-
D	81	88	1,09	52	24	-	3	4	5	-	-	-
E	15	17	1,13	3	5	-	1	3	5	-	-	-
F	37	38	1,03	12	3	-	-	10	12	-	-	1
G	66	66	1,00	-	-	-	-	-	-	66	-	-
H	32	33	1,03	1	1	-	-	-	-	31	-	-
I	11	11	1,00	-	-	-	-	-	-	-	11	-
J	116	130	1,12	63	47	4	8	3	1	-	-	4
K	15	15	1,00	4	4	-	2	1	3	-	-	1
L	7	7	1,00	3	2	-	-	-	-	-	-	2
Personer drept eller skadd												
Ulykker i tettbygd strøk i alt <i>Accidents in densely populated area, total</i>	4 190	5 156	1,23	1 239	1 064	249	180	476	639	1 183	80	46
A	253	327	1,29	125	111	22	7	38	24	-	-	-
B	85	99	1,16	20	14	6	7	15	37	-	-	-
C	24	35	1,46	13	9	-	4	5	4	-	-	-
D	364	539	1,48	209	163	30	18	31	87	-	-	1
E	485	597	1,23	148	106	46	54	96	141	-	-	6
F	1 094	1 366	1,25	375	359	98	55	201	278	-	-	-
G	834	875	1,05	4	6	5	3	6	6	843	-	2
H	319	365	1,14	9	7	5	1	3	1	339	-	-
I	69	84	1,22	-	-	-	-	3	1	-	80	-
J	416	566	1,36	268	212	15	21	39	8	-	-	3
K	174	215	1,24	53	39	19	9	35	40	1	-	19
L	73	88	1,21	15	38	3	1	4	12	-	-	15

1) Se note 1, side 62.

1) See note 1, page 62.

Tabell 26 (forts.). Veitrafikkulykker og drepte og skadde, etter trafikantgruppe. Bostedsstrøk og ulykkesgruppel). 1979 Road traffic accidents and persons killed and injured, by group of road-user. Type of residential area and group of accidentl). 1979

Ulykkesgruppe	Ulyk-ker	I alt	Drepte og skadde pr. ulykke	Bil-førere	Bil-pas-sasj-erer	Personer drept eller skadd				Fot-gjeng-ere	Perso-ner på spark, kjeike og ski	Føre-re av trak-tor, mv.
						Førere og passasjerer på						
Personer drept												
Dødsulykker i tettbygd strøk i alt Fatal ac-cidents in densely populated area, total ...												
	127	129	1,02	25	11	-	5	9	22	53	2	2
A. Påkjøring bakfra	1	1	1,00	-	-	-	-	-	1	-	-	-
B. Andre ulykker med samme kjøreretning ..	5	5	1,00	1	-	-	-	1	3	-	-	-
C. Møting ved forbikjør-ing	1	2	2,00	-	-	-	2	-	-	-	-	-
D. Andre møteulykker ...	15	15	1,00	8	1	-	1	1	4	-	-	-
E. Samme og motsatt kjøreretning med av-svingning	5	5	1,00	-	-	-	1	-	4	-	-	-
F. Kryssende kjøreretn-ing	21	21	1,00	4	2	-	-	6	9	-	-	-
G. Fotgjenger krysset kjørebanen	36	36	1,00	-	-	-	-	-	-	36	-	-
H. Fotgjenger gikk langs eller oppholdt seg i kjørebanen	18	19	1,06	1	1	-	-	-	-	17	-	-
I. Ulykker med akende o.l.	2	2	1,00	-	-	-	-	-	-	-	2	-
J. Enslig kjøretøy utfor veien	18	18	1,00	10	6	-	-	1	-	-	-	1
K. Enslig kjøretøy vel-tet i kjørebanen. Påkjøring av dyr, parkerte biler mv. ...	3	3	1,00	1	-	-	1	-	1	-	-	-
L. Andre ulykker	2	2	1,00	-	1	-	-	-	-	-	-	1

Personer drept eller skadd

Ulykker utenfor tett-bygd strøk i alt Acci-dents outside densely populated area, total ..												
	4 023	6 046	1,50	2 421	2 369	120	156	265	233	361	58	63
A	229	303	1,32	121	124	7	6	19	22	1	-	3
B	105	143	1,36	41	37	3	2	18	34	-	-	8
C	91	174	1,91	90	72	2	2	5	3	-	-	-
D	849	1 512	1,78	729	642	24	16	57	38	-	-	6
E	287	413	1,44	141	138	17	21	42	48	-	-	6
F	392	564	1,44	223	179	18	16	59	64	-	-	5
G	193	204	1,06	3	-	-	1	-	2	198	-	-
H	149	180	1,21	5	3	3	1	5	3	160	-	-
I	52	61	1,17	-	-	-	-	-	2	1	58	-
J	1 457	2 175	1,49	968	1 043	36	71	33	3	-	-	21
K	185	271	1,46	84	110	10	18	26	12	1	-	10
L	34	46	1,35	16	21	-	2	1	2	-	-	4

1) Se note 1, sidé 62.

1) See note 1, page 62.

Tabell 26 (forts.). Veitrafikkulykker og drepte og skadde, etter trafikantgruppe. Bostedsstrøk og ulykkesgruppel). 1979 *Road traffic accidents and persons killed and injured, by group of road-user. Type of residential area and group of accident*1). 1979

Ulykkesgruppe	Ulykker	I alt	Personer drept eller skadd									
			Drepte og skadde pr. ulykke	Bilførere	Bilpassasjerer	Førere og passasjerer på				Fotgjengere	Personeer på spark, kjelke og ski	Førere av traktor mv.
						Lett motor-sykkel	Annen motor-sykkel	Moped	Sykel			
Personer drept												
Dødsulykker utenfor tettbygd strøk i alt <i>Fatal accidents outside densely populated area, total</i>	271	297	1,10	123	78	5	11	13	12	40	9	6
A	5	5	1,00	4	-	1	-	-	-	-	-	-
B	7	8	1,14	2	2	-	-	-	4	-	-	-
C	7	8	1,14	5	1	-	1	1	-	-	-	-
D	65	72	1,11	43	23	-	2	3	1	-	-	-
E	10	12	1,20	3	5	-	-	3	1	-	-	-
F	16	17	1,06	8	1	-	-	4	3	-	-	1
G	28	28	1,00	-	-	-	-	-	-	28	-	-
H	12	12	1,00	-	-	-	-	-	-	12	-	-
I	9	9	1,00	-	-	-	-	-	-	-	9	-
J	96	110	1,15	52	41	4	7	2	1	-	-	3
K	11	11	1,00	3	4	-	1	-	2	-	-	1
L	5	5	1,00	3	1	-	-	-	-	-	-	1
Personer drept eller skadd												
Ulykker uoppgitt mht. bostedsstrøk i alt <i>Accidents for which type of residential area is unknown, total</i>	136	182	1,34	48	53	6	5	10	14	39	4	3
Personer drept												
Dødsulykker uoppgitt mht. bostedsstrøk i alt <i>Fatal accidents for which type of residential area is unknown, total</i>	9	11	1,22	2	3	-	1	1	-	4	-	-

1) Se note 1, side 62.

1) See note 1, page 62.

Tabell 27. Veitrafikkulykker etter klokkeslett, ulykkestype/ulykkesgruppe. 1979

Ulykkestype/ulykkesgruppe	I alt Total	00	01	02	03	04	05	06	07	08	09	10	11
		P.M.	A.M.	A.M.	A.M.	A.M.	A.M.	A.M.	A.M.	A.M.	A.M.	A.M.	A.M.
Ulykker i alt	8 349	163	148	123	73	70	66	181	281	346	289	400	475
1. Ulykker mellom kjøretøy med samme kjøretning i alt	686	7	2	3	-	2	-	13	31	31	37	39	50
10 Forbikjøring	96	3	1	1	-	-	-	7	2	-	2	6	7
11 Skifte av felt til venstre	16	-	-	-	-	-	-	-	2	-	-	-	3
12 Skifte av felt til høyre	9	-	-	-	-	-	-	-	-	3	-	-	-
13 Kjøring i parallelle kjørefelter for øvrig	14	1	-	-	-	-	-	-	1	-	1	2	1
14 Påkjøring bakfra	495	2	1	1	-	2	-	3	24	23	32	30	37
15 Oppstarting fra stanset eller parkert stilling	22	-	-	-	-	-	-	1	2	1	-	-	1
19 Ulykke med uklart forløp mellom kjøretøy i samme kjøreretning	34	1	-	1	-	-	-	2	-	4	2	1	1
2. Ulykker ved møting i alt	1 346	10	6	11	2	2	7	29	51	57	71	79	86
20 Møting på rett veistrekning	490	5	3	4	2	2	3	10	24	21	25	24	21
21 Møting i kurve	651	2	1	4	-	-	3	15	13	27	38	44	50
22 Møting under forbikjøring på rett veistrekning	78	1	1	1	-	-	1	3	4	2	1	5	8
23 Møting under forbikjøring i høyrekurve	24	-	-	-	-	-	-	-	3	2	-	1	2
24 Møting under forbikjøring i venstrekurve	14	-	-	-	-	-	-	-	2	2	-	1	-
25 Møting under forbikjøring av stanset eller parkert kjøretøy	41	-	-	2	-	-	-	1	4	1	3	-	3
26 Oppstarting fra stanset eller parkert stilling	14	-	-	-	-	-	-	-	-	1	2	2	1
29 Ulykke med uklart forløp ved møting ..	34	2	1	-	-	-	-	-	1	1	2	2	1
3. Avsvingning fra samme kjøreretning i alt	373	3	3	-	-	-	-	10	13	12	8	20	23
30 Påkjøring bakfra ved høyresving	26	-	-	-	-	-	-	3	3	-	-	-	-
31 Påkjøring for øvrig ved høyresving ...	41	-	-	-	-	-	-	-	5	2	3	2	2
32 Påkjøring bakfra ved venstresving ...	115	1	1	-	-	-	-	5	1	4	1	9	10
33 Påkjøring for øvrig ved venstresving ...	148	1	1	-	-	-	-	-	3	4	3	8	7
34 Påkjøring ved vending foran kjørende i samme retning	28	1	1	-	-	-	-	1	1	-	-	-	2
39 Ulykke med uklart forløp ved avsvingning fra samme kjøreretning	15	-	-	-	-	-	-	1	-	2	1	1	2
4. Avsvingning fra motsatte kjøreretninger i alt	410	2	1	1	-	1	2	16	20	18	8	13	26
40 Venstresving foran kjørende i motsatt retning	374	2	1	1	-	1	1	16	18	16	7	13	23
41 Avsvingning i samme retning	9	-	-	-	-	-	1	-	1	-	-	-	-
42 Avsvingning i hver sin retning	5	-	-	-	-	-	-	-	-	-	1	-	1
43 Vending foran kjørende i motsatt retning	11	-	-	-	-	-	-	-	-	1	-	-	1
49 Ulykke med uklart forløp ved avsvingning fra motsatte kjøreretninger	11	-	-	-	-	-	-	-	1	1	-	-	1
5. Kryssende kjøreretninger uten avsvingning, i alt	657	5	6	5	1	3	5	12	23	29	26	40	46
50 Kryssende kjøreretninger	637	5	6	5	1	3	5	11	22	28	26	40	44
51 Forbikjøring på venstre side i kryss eller avkjørsel	6	-	-	-	-	-	-	-	1	-	-	-	-
52 Forbikjøring på høyre side i kryss eller avkjørsel	3	-	-	-	-	-	-	-	-	-	-	-	-
59 Uklart forløp ved kryssende kjøreretninger uten avsvingning	11	-	-	-	-	-	-	1	-	1	-	-	2
6. Kryssende kjøreretninger med avsvingning i alt	846	4	2	2	2	-	2	21	26	37	27	43	57
60 Høyresving foran kjørende i samme retning	60	-	1	-	-	-	-	2	2	4	-	5	3
61 Høyresving foran kjørende i motsatt retning	79	2	-	-	-	-	1	-	3	5	4	5	3
62 Høyresving foran venstresvingende kjøretøy	23	-	-	-	-	-	-	-	-	-	-	1	1
63 Venstresving foran kjørende i samme retning	66	-	1	1	-	-	-	1	3	3	4	3	6
64 Venstresving foran kjørende i motsatt retning	534	1	-	-	2	-	1	16	15	21	18	23	38
65 Samtidig venstresving	11	-	-	-	-	-	-	-	-	1	-	-	-
66 Samtidig høyresving	1	-	-	-	-	-	-	-	-	-	-	-	-
69 Uklart forløp ved kryssende kjøreretninger med avsvingning	72	1	-	1	-	-	-	2	3	3	1	6	6

Road traffic accidents by hour, type of accident/group of accident. 1979

12 12 A.M.	13 1 P.M.	14 2 P.M.	15 3 P.M.	16 4 P.M.	17 5 P.M.	18 6 P.M.	19 7 P.M.	20 8 P.M.	21 9 P.M.	22 10 P.M.	23 11 P.M.	Upp- gitt Un- known	Type of accident/group of accident
527	509	628	704	686	544	535	450	357	284	264	225	21	Accidents, total
55	32	59	73	68	41	43	26	27	18	13	13	3	1. Accidents between vehicles in same direction of travel, total
8	3	7	10	15	8	4	2	4	1	1	4	-	10 Overtaking
-	-	3	2	1	1	1	2	1	-	-	-	-	11 Changing lane to left
1	-	-	1	1	-	2	-	-	1	-	-	-	12 Changing lane to right
-	-	2	2	1	1	1	-	-	1	-	-	-	13 Parallel lanes
44	24	43	54	46	27	31	21	18	12	11	8	1	14 Rear end
1	2	1	1	1	3	1	1	3	1	-	-	2	15 Starting from stopped or parked position
1	3	3	3	3	1	3	-	1	2	1	1	-	19 Uncertain sequence with same direction of travel
87	88	122	123	106	107	93	76	51	29	28	23	2	2. Head-on accidents, total
30	40	41	44	45	32	39	28	16	9	13	9	-	20 Head-on on straight road section
42	40	63	57	53	54	48	34	26	16	10	9	2	21 Head-on in curve
2	2	5	12	2	11	1	5	3	3	3	2	-	22 Head-on upon overtaking on straight road section
2	1	-	2	2	-	2	3	2	1	1	-	-	23 Head-on in right curve
2	-	3	-	1	-	-	1	1	-	-	1	-	24 Head-on in left curve
4	1	7	3	2	6	1	3	-	-	-	-	-	25 Head-on upon passing stopped or parked vehicle
1	1	2	1	-	1	-	2	-	-	-	-	-	26 Head-on upon starting from stopped or parked position
4	3	1	4	1	3	2	-	3	-	1	2	-	29 Head-on with uncertain sequence
33	22	28	39	39	28	32	20	16	11	6	7	-	3. Turning from same direction of travel, total
1	-	3	3	4	2	1	1	4	-	-	1	-	30 Rear end with right turning vehicle
6	3	4	3	4	4	1	-	-	1	-	1	-	31 Other collisions with right turning vehicle
15	4	10	13	10	5	15	3	5	2	1	-	-	32 Rear end with left turning vehicle
9	11	10	17	17	14	14	8	6	7	4	4	-	33 Other collisions with left turning vehicle
1	2	1	2	3	2	1	6	1	1	1	1	-	34 U-turn collision with vehicle in same direction of travel
1	2	-	1	1	1	-	2	-	-	-	-	-	39 Uncertain sequence upon turning into same direction of travel
29	28	22	42	46	24	23	31	20	20	10	7	-	4. Turning from opposite directions of travel, total
27	26	19	40	42	22	20	29	15	19	10	6	-	40 Left turn in front of vehicle in opposite direction of travel
-	-	2	1	-	1	-	2	-	1	-	-	-	41 Turning into same direction
-	1	-	1	-	-	1	-	-	-	-	-	-	42 Turning into opposite directions
2	-	-	-	3	-	1	-	2	-	-	1	-	43 U-turn in front of vehicle in opposite direction of travel
-	1	1	-	1	1	1	-	3	-	-	-	-	49 Uncertain sequence upon turning in opposite direction of travel
34	38	41	57	55	61	36	40	37	22	24	10	1	5. Crossing directions of travel without turning, total
32	37	37	57	53	60	33	40	37	21	23	10	1	50 Crossing directions of travel
-	-	1	-	1	-	2	-	-	-	1	-	-	51 Overtaking to left at intersection or access road
1	1	-	-	-	-	1	-	-	-	-	-	-	52 Overtaking to right at intersection or access road
1	-	3	-	1	1	-	-	-	1	-	-	-	59 Uncertain sequence with crossing directions of travel without turning
60	66	78	101	69	58	67	52	26	17	15	13	1	6. Crossing directions of travel with turning, total
1	6	5	6	3	4	6	3	5	1	-	3	-	60 Right turn in front of vehicle in same direction of travel
8	3	11	8	5	6	7	3	4	1	-	-	-	61 Right turn in front of vehicle in opposite direction of travel
3	-	2	4	2	3	1	2	2	1	1	-	-	62 Right turn in front of left turning vehicle
3	5	4	9	4	3	8	3	2	1	2	-	-	63 Left turn in front of vehicle in same direction of travel
38	46	51	63	48	35	37	39	10	11	11	9	1	64 Left turn in front of vehicle in opposite direction of travel
3	-	-	1	1	2	1	-	1	1	-	-	-	65 Both vehicles making left turns
-	-	-	-	1	-	-	-	-	-	-	-	-	66 Both vehicles making right turns
4	6	5	10	5	5	7	2	2	1	1	1	-	69 Uncertain sequence with crossing directions of travel with turning

Tabell 27 (forts.). Veitrafikkulykker etter klokkeslett, ulykkestype/ulykkesgruppe. 1979

Ulykkestype/ulykkesgruppe	I alt	00	01	02	03	04	05	06	07	08	09	10	11
7. Fotgjenger (akende o.l.) krysset kjørebanelen i alt	1 136	13	9	4	1	-	1	11	32	52	27	64	76
70 Fotgjenger krysset kjørebanelen på bortsiden av krysset	160	1	2	-	-	-	-	1	6	8	8	8	7
71 Fotgjenger krysset kjørebanelen på hitsiden av krysset	125	2	1	-	1	-	1	2	6	7	3	5	9
72 Fotgjenger krysset kjørebanelen foran høyresvingende kjøretøy i kryss	12	-	1	-	-	-	-	-	-	2	-	-	2
73 Fotgjenger krysset kjørebanelen foran venstresvingende kjøretøy i kryss	46	1	1	-	-	-	-	2	1	2	3	7	5
74 Fotgjenger krysset kjørebanelen i gangfelt utenfor kryss	102	1	1	-	-	-	-	1	6	11	3	5	9
75 Fotgjenger krysset kjørebanelen for øvrig ..	367	7	3	4	-	-	-	2	9	15	6	22	27
76 Fotgjenger krysset kjørebanelen bak parkert/stanset kjøretøy på høyre side	83	-	-	-	-	-	-	-	-	1	1	4	3
77 Fotgjenger krysset kjørebanelen bak parkert/stanset kjøretøy på venstre side	70	1	-	-	-	-	-	3	2	3	1	4	2
78 Lekende barn i kjørebanelen	138	-	-	-	-	-	-	-	1	1	2	5	9
79 Ulykke med uklart forløp hvor fotgjenger krysset kjørebanelen	33	-	-	-	-	-	-	-	1	2	-	4	3
8. Fotgjenger (akende o.l.) gikk langs eller oppholdt seg i kjørebanelen i alt	523	25	9	6	2	1	1	10	13	30	13	21	26
80 Fotgjenger gikk på veiens høyre side	124	4	3	2	1	1	1	3	7	8	1	4	4
81 Fotgjenger gikk på veiens venstre side	38	-	1	-	-	-	-	1	-	2	-	1	2
82 Fotgjenger påkjørt på fortau	50	3	-	-	-	-	-	-	1	2	3	3	6
83 Fotgjenger påkjørt under forbikjøring	9	-	-	-	-	-	-	1	1	-	-	1	1
84 Fotgjenger oppholdt seg i kjørebanelen	229	15	4	2	1	-	-	3	3	11	6	9	10
89 Uklart forløp hvor fotgjenger gikk langs/oppholdt seg i kjørebanelen	73	3	1	2	-	-	-	2	1	7	3	3	3
9. Enslig kjøretøy kjørte utfor veien i alt	1 894	81	96	83	59	57	44	45	54	63	51	72	57
90 Enslig kjøretøy kjørte utfor på høyre side på rett veistrekning	528	25	21	20	15	18	16	14	16	24	18	25	17
91 Enslig kjøretøy kjørte utfor på venstre side på rett veistrekning	316	8	14	14	15	12	9	8	12	12	13	12	8
92 Enslig kjøretøy kjørte utfor på venstre side i høyrekurve	259	13	21	13	10	11	5	5	5	9	8	10	9
93 Enslig kjøretøy kjørte utfor på høyre side i høyrekurve	111	6	2	5	4	2	2	6	3	3	3	2	6
94 Enslig kjøretøy kjørte utfor på høyre side i venstrekurve	391	12	26	14	5	3	8	7	11	6	7	10	13
95 Enslig kjøretøy kjørte utfor på venstre side i venstrekurve	137	8	4	6	5	6	1	5	5	3	1	7	3
96 Enslig kjøretøy kjørte utfor ved avsvingning i kryss o.l.	93	9	5	7	3	4	1	-	1	3	1	1	1
97 Enslig kjøretøy kjørte på trafikkøy	16	-	1	1	1	1	-	-	-	-	-	2	-
99 Ulykke med uklart forløp hvor enslig kjøretøy kjørte utfor veien	43	-	2	3	1	-	2	-	1	3	-	3	-
0. Andre ulykker i alt	478	13	14	8	6	4	4	14	18	17	21	9	28
00 Ulykke med dyr innblandet	53	3	1	1	-	-	-	3	2	-	2	-	2
01 Påkjøring av fast gjenstand på kjørebanelen	20	1	-	-	-	-	-	1	1	-	1	-	-
02 Hull i veien o.l.	6	-	-	1	-	-	-	-	1	-	-	-	-
03 Enslig kjøretøy veltet i kjørebanelen	136	6	4	3	3	-	1	4	2	4	6	3	11
04 Påkjøring av parkert kjøretøy på høyre side	93	2	2	1	1	1	1	2	2	3	6	2	4
05 Påkjøring av parkert kjøretøy på venstre side	22	-	-	-	1	2	-	1	3	-	1	-	2
06 Påkjøring av parkert kjøretøy ved forbikjøring	2	-	-	-	-	-	-	-	-	-	1	-	-
07 Øvrige parkeringsulykker	36	1	1	1	-	1	1	1	1	3	2	-	2
09 Andre ulykker med uklart forløp. Ulykkens art uoppgitt	110	-	6	1	1	-	1	2	6	7	2	4	7
Ulykkesgruppe A-L													
A. Påkjøring bakfra	495	2	1	1	-	2	-	3	24	23	32	30	37
B. Andre ulykker med samme kjøreretning	191	5	1	2	-	-	-	10	7	8	5	9	13
C. Møting ved forbikjøring	116	1	1	1	-	-	1	3	9	6	1	7	10
D. Andre møteulykker	1 230	9	5	10	2	2	6	26	42	51	70	72	76
E. Samme og motsatt kjøreretning med avsvingning	783	5	4	1	-	1	2	26	33	30	16	33	49
F. Kryssende kjøreretning	1 503	9	8	7	3	3	7	33	49	66	53	83	103
G. Fotgjenger krysset kjørebanelen	1 044	13	9	4	1	-	1	11	31	50	26	54	69
H. Fotgjenger gikk langs eller oppholdt seg i kjørebanelen	489	25	9	6	2	1	1	9	12	27	13	19	21
I. Ulykker med akende o.l.	125	-	-	-	-	-	-	1	2	5	1	12	12
J. Enslig kjøretøy utfor veien	1 894	81	96	83	59	57	44	45	54	63	51	72	57
K. Enslig kjøretøy veltet i kjørebanelen. Påkjøring av dyr, parkerte biler mv.	368	13	8	7	5	4	3	12	12	10	19	5	21
L. Andre ulykker	111	-	6	1	1	-	1	2	6	7	2	4	7

Road traffic accidents by hour, type of accident/group of accident. 1979

12	13	14	15	16	17	18	19	20	21	22	23	Uopp- gitt	Type of accident/group of accident
7	73	123	109	123	92	83	51	35	29	22	14	5	7. Pedestrian (persons sledging, skiing) crossed roadway, total
15	9	11	17	11	12	12	10	4	6	5	5	2	70 Pedestrian crossing roadway on farside of intersection
4	7	8	12	11	13	11	7	7	2	3	1	2	71 Pedestrian crossing roadway on nearside of intersection
-	1	1	2	1	1	1	-	-	-	-	-	-	72 Pedestrian crossing roadway at intersection in front of right turning vehicle
4	3	2	1	-	2	2	1	3	2	2	2	-	73 Pedestrian crossing roadway at intersection in front of left turning vehicle
8	2	13	16	8	3	5	2	3	2	1	2	-	74 Pedestrian crossing at crosswalk outside intersection
24	18	43	31	46	31	24	15	14	13	9	4	-	75 Pedestrian crossing outside intersection and crosswalk
9	8	16	10	17	5	5	2	1	1	-	-	-	76 Pedestrian crossing behind car parked or standing on right side
7	7	5	9	2	7	8	4	2	2	1	-	-	77 Pedestrian crossing behind car parked or standing on left side
15	15	20	10	24	14	13	8	-	1	-	-	-	78 Children playing in roadway
1	3	4	1	3	4	2	2	1	-	1	-	1	79 Uncertain sequence with pedestrian crossing roadway
37	37	40	34	35	34	21	28	25	26	28	19	2	8. Pedestrian (persons sledging, skiing) walking in or along roadway, total
10	7	8	5	11	8	2	8	5	11	7	3	-	80 Pedestrian walking on right side
3	2	4	5	4	2	2	3	1	2	2	1	-	81 Pedestrian walking on left side
3	5	3	1	7	4	-	3	4	1	-	1	-	82 Pedestrian run into on sidewalk
-	-	1	1	-	-	-	-	2	-	-	1	-	83 Pedestrian run into by overtaking vehicle
16	18	16	18	12	15	14	9	11	10	14	10	2	84 Pedestrian was in roadway
5	5	8	4	1	5	3	5	2	2	5	3	-	89 Uncertain sequence with pedestrian walking in or along roadway
75	90	87	94	113	74	104	101	97	88	107	97	5	9. Single vehicle running off the road, total
19	27	21	28	36	22	28	21	25	22	25	23	2	90 Single vehicle running off the road to the right on straight road section
14	19	17	15	16	11	15	8	19	16	18	11	-	91 Single vehicle running off the road to the left on straight road section
7	7	4	6	17	11	11	18	11	16	17	15	-	92 Single vehicle running off the road to the left in right curve
4	7	9	7	7	3	4	5	8	5	2	6	-	93 Single vehicle running off the road to the right in right curve
18	14	23	19	23	15	32	27	20	18	30	28	2	94 Single vehicle running off the road to the right in left curve
5	9	3	8	8	5	6	9	9	6	8	7	-	95 Single vehicle running off the road to the left in left curve
5	6	5	6	4	2	6	8	2	3	5	5	-	96 Single vehicle running off the road upon turning at intersection
1	-	-	2	-	1	1	-	1	1	1	2	-	97 Single vehicle running into traffic island
2	1	5	3	2	4	1	5	2	1	1	-	1	99 Single vehicle running off the road with uncertain sequence
30	35	28	32	32	25	33	25	23	24	11	22	2	0. Other accidents, total
2	4	-	1	1	1	5	5	7	6	1	6	-	00 Accident with animal involved
1	-	-	2	3	3	1	2	-	-	2	2	-	01 Collision with fixed obstacle in the roadway
-	-	-	2	1	-	-	-	1	-	-	-	-	02 Road surface defects
10	7	9	9	7	9	9	6	6	9	2	5	1	03 Single vehicle overturning in roadway
3	10	5	5	10	6	4	5	6	5	5	2	-	04 Collision with parked vehicle on right side of road
1	1	2	2	1	-	1	2	-	-	-	2	-	05 Collision with parked vehicle on left side of road
-	-	-	-	-	-	1	-	-	-	-	-	-	06 Collision with parked vehicle upon overtaking
3	4	3	-	1	-	4	2	-	2	1	2	-	07 Other collisions with parked vehicle
10	9	9	11	8	6	8	3	3	2	-	3	1	09 Other accidents with uncertain sequence
44	24	43	54	46	27	31	21	18	12	11	8	1	Group of accident A-L
11	8	16	19	22	14	12	5	9	6	2	5	2	A. Rear end
6	3	8	14	5	11	3	9	6	4	4	3	-	B. Other accidents with same direction of travel
81	85	114	109	101	96	90	67	45	25	24	20	2	C. Head-on upon overtaking
62	50	50	81	85	52	55	51	36	31	16	14	-	D. Other head-on accidents
94	104	119	158	124	119	103	92	63	39	39	23	2	E. Turning from same or opposite direction of travel
75	64	104	103	111	85	81	47	35	29	22	14	5	F. Crossing directions of travel
32	37	38	33	33	30	21	24	25	25	25	19	2	G. Pedestrian crossing roadway
17	9	20	7	14	11	2	8	-	1	3	-	-	H. Pedestrian walking in or along roadway
75	90	87	94	113	74	104	101	97	88	107	97	5	I. Sledges etc. involved
20	26	19	21	24	19	25	22	20	22	11	19	1	J. Single vehicle running off the road
10	9	10	11	8	6	8	3	3	2	-	3	1	K. Single vehicle overturning in roadway. Collision with animal, parked vehicles etc.
													L. Other accidents

Tabell 28. Veitrafikkulykker etter måned, ulykkestype/ulykkesgruppe. 1979

Ulykkestype/ulykkesgruppe	Hele året <i>The whole year</i>	Januar <i>January</i>	Februar <i>February</i>	Mars <i>March</i>	April <i>April</i>	Mai <i>May</i>	Juni <i>June</i>
Ulykker i alt	8 349	548	605	563	496	699	827
1. Ulykker mellom kjøretøy med samme kjøre- retning i alt	686	37	39	47	39	64	83
10 Forbikjøring	96	6	2	2	8	16	16
11 Skifte av felt til venstre	16	1	1	1	1	1	2
12 Skifte av felt til høyre	9	-	1	-	-	-	1
13 Kjøring i parallelle kjørefelter for øvrig	14	2	2	1	-	1	1
14 Påkjøring bakfra	495	25	31	40	27	39	52
15 Oppstartning fra stanset eller parkert stil- ling	22	2	1	-	2	3	5
19 Ulykke med uklart forløp mellom kjøretøy i samme kjøreretning	34	1	1	3	1	4	6
2. Ulykker ved møting i alt	1 346	117	162	144	69	58	86
20 Møting på rett veistrekning	490	38	63	59	33	21	27
21 Møting i kurve	651	55	76	72	28	25	43
22 Møting under forbikjøring på rett veistrek- ning	78	10	7	4	4	7	6
23 Møting under forbikjøring i høyrekurve ...	24	2	-	1	-	1	4
24 Møting under forbikjøring i venstrekurve ..	14	4	3	1	-	-	1
25 Møting under forbikjøring av stanset eller parkert kjøretøy	41	7	9	6	-	1	2
26 Oppstartning fra stanset eller parkert stil- ling	14	1	-	1	-	2	2
29 Ulykke med uklart forløp ved møting	34	-	4	-	4	1	1
3. Avsvingning fra samme kjøreretning i alt	373	10	19	12	21	42	48
30 Påkjøring bakfra ved høyresving	26	2	-	1	-	3	6
31 Påkjøring for øvrig ved høyresving	41	-	-	-	4	6	8
32 Påkjøring bakfra ved venstresving	115	2	11	4	5	11	12
33 Påkjøring for øvrig ved venstresving	148	4	8	3	10	16	13
34 Påkjøring ved vending foran kjørende i samme retning	28	1	-	4	2	5	5
39 Ulykke med uklart forløp ved avsvingning fra samme kjøreretning	15	1	-	-	-	1	4
4. Avsvingning fra motsatte kjøreretninger i alt	410	17	27	21	21	48	38
40 Venstresving foran kjørende i motsatt retning	374	17	27	20	19	44	34
41 Avsvingning i samme retning	9	-	-	-	1	-	1
42 Avsvingning i hver sin retning	5	-	-	1	-	1	-
43 Vending foran kjørende i motsatt retning ..	11	-	-	-	1	2	3
49 Ulykke med uklart forløp ved avsvingning fra motsatte kjøreretninger	11	-	-	-	-	1	-
5. Kryssende kjøreretninger uten avsvingning i alt	657	47	32	41	39	77	87
50 Kryssende kjøreretninger	637	47	31	39	39	75	84
51 Forbikjøring på venstre side i kryss eller avkjørsel	6	-	-	1	-	2	1
52 Forbikjøring på høyre side i kryss eller avkjørsel	3	-	1	-	-	-	-
59 Uklart forløp ved kryssende kjøreretninger uten avsvingning	11	-	-	1	-	-	2
6. Kryssende kjøreretninger med avsvingning i alt	846	50	68	46	43	60	105
60 Høyresving foran kjørende i samme retning .	60	7	5	4	3	5	7
61 Høyresving foran kjørende i motsatt retning	79	4	5	4	3	8	15
62 Høyresving foran venstresvingende kjøretøy	23	-	3	-	1	-	1
63 Venstresving foran kjørende i samme retning	66	4	3	2	7	1	9
64 Venstresving foran kjørende i motsatt ret- ning	534	31	46	34	25	39	56
65 Samtidig venstresving	11	1	1	-	3	1	-
66 Samtidig høyresving	1	-	1	-	-	-	-
69 Uklart forløp ved kryssende kjøreretninger med avsvingning	72	3	4	2	1	6	17

Road traffic accidents by month, type of accident/group of accident. 1979

July	August	September	Oktober	November	Dezember	Type of accident/group of accident
July	August	September	October	November	December	
836	857	851	845	647	575	Accidents, total
						1. Accidents between vehicles in same direction of travel, total
86	75	78	62	36	40	10 Overtaking
17	11	9	3	4	2	11 Changing lane to left
2	1	2	2	1	1	12 Changing lane to right
1	1	1	1	1	2	13 Parallel lanes
-	1	1	-	3	2	14 Rear end
64	54	62	48	23	30	15 Starting from stopped or parked position
1	3	1	2	-	2	19 Uncertain sequence with same direction of travel
1	4	2	6	4	1	2. Head-on accidents, total
115	115	121	98	127	134	20 Head-on on straight road section
34	31	38	38	47	61	21 Head-on in curve
60	69	56	49	62	56	22 Head-on upon overtaking on straight road section
10	4	8	6	6	6	23 Head-on in right curve
4	2	7	2	-	1	24 Head-on in left curve
-	1	1	-	1	2	25 Head-on upon passing stopped or parked vehicle
3	3	3	-	6	1	26 Head-on upon starting from stopped or parked position
-	3	4	1	-	-	29 Head-on with uncertain sequence
4	2	4	2	5	7	3. Turning from same direction of travel, total
45	61	47	38	15	15	30 Rear end with right turning vehicle
2	6	3	3	-	-	31 Other collisions with right turning vehicle
5	5	7	4	1	1	32 Rear end with left turning vehicle
15	17	16	9	3	10	33 Other collisions with left turning vehicle
20	25	18	19	9	3	34 U-turn collision with vehicle in same direction of travel
2	5	1	1	2	-	39 Uncertain sequence upon turning into same direction of travel
1	3	2	2	-	1	4. Turning from opposite directions of travel, total
41	51	43	59	28	16	40 Left turn in front of vehicle in opposing direction of travel
37	43	40	51	26	16	41 Turning into same direction
-	4	-	2	1	-	42 Turning into opposite directions
-	1	1	1	-	-	43 U-turn in front of vehicle in opposite direction of travel
1	1	-	3	-	-	49 Uncertain sequence upon turning in opposite direction of travel
3	2	2	2	1	-	5. Crossing directions of travel without turning, total
72	73	75	57	33	24	50 Crossing directions of travel
70	71	73	54	32	22	51 Overtaking to left at intersection or access road
1	1	-	-	-	-	52 Overtaking to right at intersection or access road
-	1	-	-	-	1	59 Uncertain sequence with crossing directions of travel without turning
1	-	2	3	1	1	6. Crossing directions of travel with turning, total
92	88	104	93	43	54	60 Right turn in front of vehicle in same direction of travel
3	4	10	7	1	4	61 Right turn in front of vehicle in opposite direction of travel
4	11	6	9	9	1	62 Right turn in front of left turning vehicle
3	3	6	4	1	1	63 Left turn in front of vehicle in same direction of travel
10	6	6	12	3	3	64 Left turn in front of vehicle in opposite direction of travel
58	58	66	53	25	43	65 Both vehicles making left turns
1	-	1	2	-	1	66 Both vehicles making right turns
-	-	-	-	-	-	69 Uncertain sequence with crossing directions of travel with turning
13	6	9	6	4	1	

Tabell 28 (forts.). Veitrafikkulykker etter måned, ulykkestype/ulykkesgruppe. 1979

Ulykkestype/ulykkesgruppe	Hele året	Januar	Februar	Mars	April	Mai	Juni
7. Fotgjenger (akende o.l.) krysset kjørebaneln							
i alt	1 136	130	124	76	63	83	59
70 Fotgjenger krysset kjørebaneln på bortsiden av krysset	160	23	11	7	10	7	6
71 Fotgjenger krysset kjørebaneln på hitsiden av krysset	125	12	10	8	6	6	8
72 Fotgjenger krysset kjørebaneln foran høyre-svingende kjøretøy i kryss	12	1	1	1	-	1	2
73 Fotgjenger krysset kjørebaneln foran venstre-svingende kjøretøy i kryss	46	-	5	2	4	1	2
74 Fotgjenger krysset kjørebaneln i gangfelt utenfor kryss	102	15	10	7	8	7	5
75 Fotgjenger krysset kjørebaneln for øvrig	367	39	43	27	21	33	18
76 Fotgjenger krysset kjørebaneln bak parkert/stanset kjøretøy på høyre side	83	4	7	8	7	13	7
77 Fotgjenger krysset kjørebaneln bak parkert/stanset kjøretøy på venstre side	70	11	4	6	2	7	4
78 Lekende barn i kjørebaneln	138	22	32	8	5	5	7
79 Ulykke med uklart forløp hvor fotgjenger krysset kjørebaneln	33	3	1	2	-	3	-
8. Fotgjenger (akende o.l.) gikk langs eller oppholdt seg i kjørebaneln i alt	523	58	56	46	25	26	41
80 Fotgjenger gikk på veiens høyre side	124	19	12	8	9	3	7
81 Fotgjenger gikk på veiens venstre side	38	11	3	5	2	1	1
82 Fotgjenger påkjørt på fortau	50	7	7	5	-	3	-
83 Fotgjenger påkjørt under forbikjøring	9	1	2	1	-	1	-
84 Fotgjenger oppholdt seg i kjørebaneln	229	15	28	20	14	10	25
89 Uklart forløp hvor fotgjenger gikk langs/oppholdt seg i kjørebaneln	73	5	4	7	-	8	8
9. Enslig kjøretøy kjørte utfor veien i alt	1 894	61	56	89	133	194	207
90 Enslig kjøretøy kjørte utfor på høyre side på rett veistrekning	528	15	12	30	38	54	54
91 Enslig kjøretøy kjørte utfor på venstre side på rett veistrekning	316	14	13	17	28	33	34
92 Enslig kjøretøy kjørte utfor på venstre side i høyrekurve	259	11	8	13	11	25	31
93 Enslig kjøretøy kjørte utfor på høyre side i høyrekurve	111	5	3	4	5	9	9
94 Enslig kjøretøy kjørte utfor på høyre side i venstrekurve	391	9	17	9	26	45	50
95 Enslig kjøretøy kjørte utfor på venstre side i venstrekurve	137	2	-	10	9	14	17
96 Enslig kjøretøy kjørte utfor ved avsvingning i kryss o.l.	93	2	-	4	9	9	9
97 Enslig kjøretøy kjørte på trafikkøy	16	1	-	2	4	1	1
99 Ulykke med uklart forløp hvor enslig kjøretøy kjørte utfor veien	43	2	3	-	3	4	2
0. Andre ulykker i alt	478	21	22	41	43	47	73
00 Ulykke med dyr innblandet	53	3	2	1	1	4	5
01 Påkjøring av fast gjenstand på kjørebaneln ...	20	-	1	1	4	-	6
02 Hull i veien o.l.	6	-	1	-	-	1	3
03 Enslig kjøretøy veltet i kjørebaneln	136	3	4	12	17	13	23
04 Påkjøring av parkert kjøretøy på høyre side	93	7	6	8	12	7	14
05 Påkjøring av parkert kjøretøy på venstre side	22	1	-	2	2	4	1
06 Påkjøring av parkert kjøretøy ved forbikjøring	2	-	-	-	1	-	-
07 Øvrige parkeringsulykker	36	2	3	5	-	4	8
09 Andre ulykker med uklart forløp. Ulykkens art uoppgitt	110	5	5	12	6	14	13
Ulykkesgruppe A-L							
A. Påkjøring bakfra	495	25	31	40	27	39	52
B. Andre ulykker med samme kjøreretning	191	12	8	7	12	25	31
C. Møting ved forbikjøring	116	16	10	6	4	8	11
D. Andre møteulykker	1 230	101	152	138	65	50	75
E. Samme og motsatt kjøreretning med avsvingning ..	783	27	46	33	42	90	86
F. Kryssende kjøreretning	1 503	97	100	87	82	137	192
G. Fotgjenger krysset kjørebaneln	1 044	110	86	69	63	82	58
H. Fotgjenger gikk langs eller oppholdt seg i kjørebaneln	489	45	51	44	25	26	41
I. Ulykker med akende o.l.	125	33	43	9	-	1	-
J. Enslig kjøretøy utfor veien	1 894	61	56	89	133	194	207
K. Enslig kjøretøy veltet i kjørebaneln. Påkjøring av dyr, parkerte biler mv.	368	16	17	29	37	33	60
L. Andre ulykker	111	5	5	12	6	14	14

Road traffic accidents by month, type of accident/group of accident. 1979

Juli	August	September	Oktober	November	Dezember	Type of accident/group of accident
58	85	114	122	126	96	7. Pedestrian (persons sledging, skiing) crossing roadway, total
10	12	11	26	20	17	70 Pedestrian crossing roadway on farside of intersection
6	9	13	18	19	10	71 Pedestrian crossing roadway on nearside of intersection
-	1	3	-	-	2	72 Pedestrian crossing roadway at intersection in front of right turning vehicle
-	-	10	10	6	6	73 Pedestrian crossing roadway at intersection in front of left turning vehicle
5	9	9	11	10	6	74 Pedestrian crossing at crosswalk outside intersection
23	23	43	27	43	27	75 Pedestrian crossing outside intersection and crosswalk
5	10	6	7	4	5	76 Pedestrian crossing behind car parked or standing on right side
2	9	8	8	4	5	77 Pedestrian crossing behind car parked or standing on left side
5	9	11	13	12	9	78 Children playing in roadway
2	3	-	2	8	9	79 Uncertain sequence with pedestrian crossing roadway
22	37	43	50	60	59	8. Pedestrian (persons sledging, skiing) walking in or along roadway, total
2	5	12	16	14	17	80 Pedestrian walking on right side
-	3	1	1	5	5	81 Pedestrian walking on left side
2	6	5	8	5	2	82 Pedestrian run into on sidewalk
3	-	-	-	-	1	83 Pedestrian run into by overtaking vehicle
11	18	17	15	31	25	84 Pedestrian was in roadway
4	5	8	10	5	9	89 Uncertain sequence with pedestrian walking in or along roadway
253	220	182	227	156	116	9. Single vehicle running off the road, total
86	64	54	57	39	25	90 Single vehicle running off the road to the right on straight road section
33	27	36	41	22	18	91 Single vehicle running off the road to the left on straight road section
25	34	21	28	29	23	92 Single vehicle running off the road to the left in right curve
20	9	11	16	12	8	93 Single vehicle running off the road to the right in right curve
54	48	37	45	24	27	94 Single vehicle running off the road to the right in left curve
16	16	12	20	13	8	95 Single vehicle running off the road to the left in left curve
12	15	8	14	5	6	96 Single vehicle running off the road upon turning at intersection
1	1	-	1	3	1	97 Single vehicle running into traffic island
6	6	3	5	9	-	99 Single vehicle running off the road with uncertain sequence
52	52	44	39	23	21	0. Other accidents, total
9	12	8	4	2	2	00 Accident with animal involved
2	2	1	2	-	1	01 Collision with fixed obstacle in the roadway
-	-	1	-	-	-	02 Road surface defects
16	14	15	7	10	2	03 Single vehicle overturning in roadway
10	9	9	6	2	3	04 Collision with parked vehicle on right side of road
3	1	1	2	3	2	05 Collision with parked vehicle on left side of road
-	1	-	-	-	-	06 Collision with parked vehicle upon overtaking
3	3	-	5	2	1	07 Other collisions with parked vehicle
9	10	9	13	4	10	09 Other accidents with uncertain sequence
64	54	62	48	23	30	Group of accident A-L
22	21	16	14	13	10	A. Rear end
14	7	16	8	7	9	B. Other accidents with same direction of travel
101	108	105	90	120	125	C. Head-on upon overtaking
86	112	90	97	43	31	D. Other head-on accidents
164	161	179	150	76	78	E. Turning from same or opposite direction of travel
58	85	114	118	116	85	F. Crossing directions of travel
22	37	43	51	55	49	G. Pedestrian crossing roadway
-	-	-	3	15	21	H. Pedestrian walking in or along roadway
253	220	182	227	156	116	I. Sledges etc. involved
43	42	35	26	19	11	J. Single vehicle running off the road
9	10	9	13	4	10	K. Single vehicle overturning in roadway. Collision with animal, parked vehicles etc.
						L. Other accidents

Tabell 29. Veitrafikkulykker etter ulykkesgruppe og uke. 1979

Uke	I alt Total	A. På- kjøring bakfra A. Rear end	B. Andre ulykker med samme kjøre- retning B. Other accidents with same direc- tion of travel	C. Mø- ting ved forbi- kjøring C. Head- on upon over- taking	D. Andre møte- ulykker D. Other head-on accidents	E. Samme og mot- satt		F. Krys- sende kjøre- retning F. Cros- sing direc- tions of travel	G. Fot- gjenger krysset kjøre- banen G. Pe- dest- rian cross- ing roadway
						kjøre- retning med av- svinging E. Tur- ning from opposite direc- tion of travel	kjøre- retning F. Cros- sing of travel		
I alt	8 349	495	191	116	1 230	783	1 503	1 044	
Mandag									
Søndag									
1. januar	- 7. januar	123	5	4	2	24	10	17	28
8. "	- 14. "	153	8	4	5	31	5	26	30
15. "	- 21. "	129	7	2	4	17	6	28	21
22. "	- 28. "	99	2	2	3	19	4	15	26
29. "	- 4. februar	144	10	3	3	37	9	27	15
5. februar	- 11. "	151	12	1	2	41	9	23	25
12. "	- 18. "	158	4	-	4	40	10	33	23
19. "	- 25. "	150	6	4	2	34	13	22	26
26. "	- 4. mars	129	10	-	2	32	10	18	11
5. mars	- 11. "	141	7	3	1	39	13	17	15
12. "	- 18. "	137	13	1	2	31	6	27	14
19. "	- 25. "	123	4	1	1	37	5	15	17
26. "	- 1. april	93	8	3	1	11	7	17	16
2. april	- 8. "	110	5	1	1	16	7	15	19
9. "	- 15. "	110	6	3	-	15	8	17	6
16. "	- 22. "	118	7	2	2	11	13	19	14
23. "	- 29. "	119	8	5	-	16	11	25	17
30. "	- 6. mai	154	7	2	2	14	19	31	23
7. mai	- 13. "	142	12	2	1	11	17	29	12
14. "	- 20. "	199	7	9	2	16	18	43	21
21. "	- 27. "	126	9	6	1	10	17	13	16
28. "	- 3. juni	182	12	10	4	10	31	41	18
4. juni	- 10. "	166	9	6	-	15	18	34	16
11. "	- 17. "	218	15	5	1	22	25	51	14
18. "	- 24. "	215	10	9	6	18	23	50	14
25. "	- 1. juli	184	11	7	3	17	15	51	12
2. juli	- 8. "	217	19	7	2	30	31	41	11
9. "	- 15. "	166	10	6	5	19	10	28	10
16. "	- 22. "	171	16	3	2	21	12	32	14
23. "	- 29. "	189	16	4	2	21	24	37	13
30. "	- 5. august	190	15	6	4	24	18	42	18
6. august	- 12. "	202	9	3	-	24	28	40	17
13. "	- 19. "	192	9	4	3	18	27	42	17
20. "	- 26. "	224	19	4	2	29	30	34	26
27. "	- 2. september	161	6	8	2	32	23	23	22
3. september	- 9. "	175	20	5	2	22	19	35	18
10. "	- 16. "	202	17	3	3	20	26	53	25
17. "	- 23. "	207	11	2	5	29	11	46	33
24. "	- 30. "	213	13	4	5	22	24	42	32
1. oktober	- 7. oktober	223	10	3	1	23	26	35	32
8. "	- 14. "	184	11	5	2	19	24	40	30
15. "	- 21. "	188	13	1	2	13	23	47	24
22. "	- 28. "	192	10	5	2	28	13	20	24
29. "	- 4. november	168	5	2	1	26	17	24	25
5. november	- 11. "	172	10	2	4	38	14	15	21
12. "	- 18. "	122	2	2	-	28	5	14	22
19. "	- 25. "	131	5	4	2	20	8	15	31
26. "	- 2. desember	147	9	4	2	21	12	22	30
3. desember	- 9. "	141	6	3	4	17	8	19	24
10. "	- 16. "	117	7	2	1	26	5	13	19
17. "	- 23. "	167	6	3	-	37	10	27	28
24. "	- 30. "	95	6	1	2	34	3	11	7
31. "		20	1	-	1	5	3	2	2

Road traffic accidents by group of accident and week. 1979

H. Fot- gjenger gikk langs eller oppholdt seg i kjørebånen. H. Pe- destrian walking in or along roadway	I. Ulykker med akende o.l. I. Sledges etc. involved	J. Enslig kjøretøy utfør veien J. Single vehicle run- ning off the road	K. Enslig kjøretøy veltet i kjøre- banen. Påkjøring av dyr, parkerte biler mv. K. Single vehicle overturning in roadway. Colli- sion with animal, parked vehicles etc.	L. Andre ulykker L. Other accidents	Week
489	125	1 894	368	111	Total
					Monday
					Sunday
8	7	17	1	-	1 January - 7 January
13	4	21	4	2	8 " - 14 "
10	13	13	5	3	15 " - 21 "
9	8	7	4	-	22 " - 28 "
13	8	12	6	1	29 " - 4 February
17	8	9	2	2	5 February - 11 "
8	13	19	4	-	12 " - 18 "
12	13	13	4	1	19 " - 25 "
14	4	19	7	2	26 " - 4 March
9	3	28	5	1	5 March - 11 "
12	2	13	11	5	12 " - 18 "
9	2	20	8	4	19 " - 25 "
8	-	20	1	1	26 " - 1 April
1	-	35	8	2	2 April - 8 "
5	-	39	8	3	9 " - 15 "
12	-	27	10	1	16 " - 22 "
5	-	22	10	-	23 " - 29 "
8	-	37	9	2	30 " - 6 May
5	-	45	6	2	7 May - 13 "
9	1	62	7	4	14 " - 20 "
1	-	43	8	2	21 " - 27 "
8	-	31	12	5	28 " - 3 June
14	-	37	13	4	4 June - 10 "
10	-	57	15	3	11 " - 17 "
7	-	62	14	2	18 " - 24 "
6	-	44	14	4	25 " - 1 July
10	-	55	9	2	2 July - 8 "
2	-	62	12	2	9 " - 15 "
4	-	60	6	1	16 " - 22 "
3	-	54	12	3	23 " - 29 "
8	-	39	13	3	30 " - 5 August
11	-	63	5	2	6 August - 12 "
6	-	56	7	3	13 " - 19 "
7	-	60	13	-	20 " - 26 "
8	-	26	8	3	27 " - 2 September
12	-	32	5	5	3 September - 9 "
9	-	39	7	-	10 " - 16 "
12	-	48	8	2	17 " - 23 "
9	-	49	11	2	24 " - 30 "
18	-	58	11	6	1 October - 7 October
10	-	37	6	-	8 " - 14 "
5	2	51	3	4	15 " - 21 "
13	-	69	5	3	22 " - 28 "
14	3	44	6	1	29 " - 4 November
12	2	49	5	-	5 November - 11 "
13	5	29	2	-	12 " - 18 "
9	4	30	1	2	19 " - 25 "
14	2	23	7	1	26 " - 2 December
9	5	32	6	8	3 December - 9 "
8	6	29	1	-	10 " - 16 "
16	7	30	2	1	17 " - 23 "
12	2	15	1	1	24 " - 30 "
2	1	3	-	-	31

Tabell 30. Trafikanter¹⁾ drept eller skadd, etter oppgitt ferdselsformål og ulykkesgruppe. 1979 Road-users¹⁾ killed or injured, by group of accident and with road traffic purpose known. 1979

Trafikantgruppe/ ulykkesgruppe Group of road-user/ group of accident	I alt Total		Til/fra arbeid To/from work		I arbeid At work		Til/fra skole To/from school		Til/fra butikk osv. To/from shop etc.		Besøk/fri- tidsreise Visit/lei- sure time journey		Annet Other	
	Drept Kil- led	Skadd In- jured	Drept	Skadd	Drept	Skadd	Drept	Skadd	Drept	Skadd	Drept	Skadd	Drept	Skadd
Ferdselsformål opp- gitt i alt Road traffic purpose known, total	247	5 460	25	782	22	543	7	262	9	388	128	2 619	56	866
Førere av personbil i alt Drivers of automobile, total ..	99	2 677	8	484	4	238	-	43	2	161	69	1 468	16	283
A. Påkjøring bakfra Rear end	2	187	-	45	-	27	-	2	-	13	2	87	-	13
B. Andre ulykker med samme kjøreret- ning Other acci- dents with same direction of travel	1	37	-	6	-	2	-	-	-	3	1	20	-	6
C. Møting ved forbi- kjøring Head-on upon overtaking .	3	75	1	21	-	5	-	2	-	4	1	37	1	6
D. Andre møteulykker Other head-on accidents	35	668	4	129	1	86	-	14	1	45	27	343	2	51
E. Samme og motsatt kjøreretning med avsvingning Tur- ning from same or opposite direc- tion of travel ..	2	222	-	52	-	20	-	4	-	19	1	108	1	19
F. Kryssende kjøre- retning Crossing directions of travel	7	467	-	103	1	63	-	9	-	39	4	209	2	44
G. Fotgjenger krys- set kjørebanelen Pedestrian cros- sing roadway	-	6	-	-	-	-	-	-	-	1	-	5	-	-
H. Fotgjenger gikk langs eller opp- holdt seg i kjørebanelen Pe- destrian walking in or along roadway	1	9	-	1	-	1	-	-	-	-	-	5	1	2
I. Ulykker med ak- ende Sledges etc. involved ...	-	-	-	-	-	-	-	-	-	-	-	-	-	-
J. Enslig kjøretøy utfor veien Single vehicle running off the road	42	894	2	108	1	27	-	11	1	33	30	586	8	129
K. Enslig kjøretøy veltet i kjøre- banen. Påkjøring av dyr, parkerte biler mv. Single vehicle overtur- ning in roadway. Collision with animal, parked vehicles etc. ...	4	92	-	16	-	2	-	1	-	2	3	59	1	12
L. Andre ulykker Other accidents .	2	20	1	3	1	5	-	-	-	2	-	9	-	1

1) Her unntatt passasjerer.

1) Here excluding passengers.

Tabell 30 (forts.). Trafikanter¹⁾ drept eller skadd, etter oppgitt ferdselsformål og ulykkesgruppe.
 1979 Road-users¹⁾ killed or injured, by group of accident and with road traffic
 purpose known. 1979

Trafikantgruppe/ ulykkesgruppe	I alt		Til/fra arbeid		I arbeid		Til/fra skole		Til/fra butikk osv.		Besøk/fri- tidsreise		Annet	
	Drept	Skadd	Drept	Skadd	Drept	Skadd	Drept	Skadd	Drept	Skadd	Drept	Skadd	Drept	Skadd
Førere av varebil i alt Drivers of vans, total	5	155	1	27	3	66	-	2	-	7	1	43	-	10
A.	-	10	-	5	-	2	-	-	-	1	-	2	-	-
B.	-	2	-	-	-	1	-	-	-	-	-	1	-	-
C.	-	1	-	-	-	-	-	-	-	-	-	-	-	1
D.	1	38	-	7	1	14	-	1	-	4	-	10	-	2
E.	-	12	-	2	-	5	-	-	-	-	-	5	-	-
F.	1	38	-	6	1	21	-	1	-	1	-	7	-	2
G.	-	-	-	-	-	-	-	-	-	-	-	-	-	-
H.	-	-	-	-	-	-	-	-	-	-	-	-	-	-
I.	-	-	-	-	-	-	-	-	-	-	-	-	-	-
J.	3	43	1	6	1	18	-	-	-	1	1	13	-	5
K.	-	9	-	1	-	4	-	-	-	-	-	4	-	-
L.	-	2	-	-	-	1	-	-	-	-	-	1	-	-
Førere av andre biler i alt Drivers of other automobiles, total	7	168	1	27	4	124	-	-	-	1	1	8	1	8
A.	-	11	-	1	-	9	-	-	-	-	-	1	-	-
B.	-	5	-	2	-	3	-	-	-	-	-	-	-	-
C.	-	1	-	-	-	1	-	-	-	-	-	-	-	-
D.	3	34	1	4	1	28	-	-	-	-	1	1	-	1
E.	-	8	-	2	-	4	-	-	-	-	-	1	-	1
F.	-	12	-	2	-	9	-	-	-	-	-	-	-	1
G.	-	1	-	-	-	1	-	-	-	-	-	-	-	-
H.	-	2	-	-	-	2	-	-	-	-	-	-	-	-
I.	-	-	-	-	-	-	-	-	-	-	-	-	-	-
J.	4	79	-	15	3	54	-	-	-	1	-	4	1	5
K.	-	10	-	1	-	8	-	-	-	-	-	1	-	-
L.	-	5	-	-	-	5	-	-	-	-	-	-	-	-
Førere av motorsyk- kel i alt Drivers of motor cycles, total	17	422	-	32	-	10	-	22	1	16	14	270	2	72
A.	-	26	-	5	-	1	-	2	-	-	-	16	-	2
B.	-	13	-	-	-	2	-	1	-	-	-	6	-	4
C.	2	3	-	-	-	-	-	1	-	-	2	2	-	-
D.	1	56	-	8	-	2	-	2	-	3	1	36	-	5
E.	1	74	-	6	-	1	-	3	-	2	1	50	-	12
F.	-	109	-	8	-	2	-	11	-	9	-	59	-	20
G.	-	5	-	1	-	-	-	-	-	-	-	3	-	1
H.	-	6	-	-	-	-	-	-	-	-	-	4	-	2
I.	-	-	-	-	-	-	-	-	-	-	-	-	-	-
J.	11	90	-	4	-	1	-	2	1	2	8	63	2	18
K.	2	38	-	-	-	1	-	-	-	-	2	30	-	7
L.	-	2	-	-	-	-	-	-	-	-	-	1	-	1
Førere av moped i alt Drivers of mopeds, total	17	523	1	66	-	18	-	29	2	48	12	309	2	53
A.	-	35	-	4	-	2	-	-	-	2	-	24	-	3
B.	1	30	-	4	-	-	-	-	-	1	1	22	-	3
C.	-	5	-	1	-	-	-	1	-	-	-	2	-	1
D.	3	61	-	4	-	2	-	2	1	9	2	39	-	5
E.	1	104	-	8	-	3	-	14	-	8	1	60	-	11
F.	8	175	1	28	-	9	-	12	1	20	5	90	1	16
G.	-	4	-	1	-	-	-	-	-	-	-	3	-	-
H.	-	7	-	-	-	-	-	-	-	-	-	5	-	2
I.	-	1	-	-	-	-	-	-	-	-	-	1	-	-
J.	3	50	-	4	-	-	-	-	-	2	2	39	1	5
K.	1	49	-	12	-	2	-	-	-	6	1	23	-	6
L.	-	2	-	-	-	-	-	-	-	-	-	1	-	1

1) Se note 1, side 76.

1) See note 1, page 76.

Tabell 30 (forts.). Trafikanter¹⁾ drept eller skadd, etter oppgitt ferdselsformål og ulykkesgruppe.
1979 Road-users¹⁾ killed or injured, by group of accident and with road traffic
purpose known. 1979

Trafikantgruppe/ ulykkesgruppe	I alt		Til/fra arbeid		I arbeid		Til/fra skole		Til/fra butikk osv.		Besøk/fri- tidsreise		Annet	
	Drept	Skadd	Drept	Skadd	Drept	Skadd	Drept	Skadd	Drept	Skadd	Drept	Skadd	Drept	Skadd
Syklister i alt <i>Cyclists, total</i>	25	591	7	84	3	13	1	77	2	40	6	256	6	121
A. Påkjøring bakfra	1	34	1	10	-	-	-	1	-	6	-	11	-	6
B. Andre ulykker med samme kjøreret- ning	6	46	2	10	1	2	-	6	1	3	1	15	1	10
C. Møting ved forbi- kjøring	-	3	-	-	-	-	-	2	-	-	-	1	-	-
D. Andre møteulykker	3	90	-	8	-	-	-	19	-	3	2	42	1	18
E. Samme og motsatt kjøreretning med avsvingning	3	133	1	25	1	4	-	13	-	13	-	58	1	20
F. Kryssende kjøre- retning	8	224	2	25	1	5	1	31	1	7	2	103	1	53
G. Fotgjenger kryss- set kjørebane ..	-	4	-	-	-	-	-	-	-	-	-	2	-	2
H. Fotgjenger gikk langs eller opp- holdt seg i kjøre- banen	-	3	-	-	-	-	-	-	-	-	-	1	-	2
I. Ulykker med akende o.l.	-	3	-	-	-	-	-	1	-	-	-	1	-	1
J. Enslig kjøretøy utfør veien	1	7	-	2	-	-	-	1	-	1	-	3	1	-
K. Enslig kjøretøy veltet i kjøre- banen. Påkjøring av dyr, parkerte biler mv.	3	36	1	3	-	1	-	3	-	5	1	16	1	8
L. Andre ulykker ...	-	8	-	1	-	1	-	-	-	2	-	3	-	1
Fotgjengere i alt <i>Pedestrians, total</i> .	62	776	5	58	4	43	4	81	1	103	24	236	24	255
A.	-	1	-	1	-	-	-	-	-	-	-	-	-	-
G.	40	479	4	44	3	13	2	47	-	71	12	132	19	172
H.	22	294	1	13	1	29	2	34	1	32	12	103	5	83
K.	-	2	-	-	-	1	-	-	-	-	-	1	-	-
Ulykker med akende i alt <i>Slødging etc.</i> <i>involved, total</i>	10	98	1	-	-	-	2	8	1	9	1	21	5	60
Førere av traktor mv., i alt <i>Drivers</i> <i>of tractors etc.,</i> <i>total</i>	5	50	1	4	4	31	-	-	-	3	-	8	-	4
A.	-	2	-	-	-	-	-	-	-	1	-	1	-	-
B.	-	5	-	-	-	1	-	-	-	-	-	3	-	1
C.	-	-	-	-	-	-	-	-	-	-	-	-	-	-
D.	-	5	-	-	-	2	-	-	-	-	-	2	-	1
E.	-	7	-	2	-	5	-	-	-	-	-	-	-	-
F.	1	4	-	-	1	3	-	-	-	-	-	1	-	-
G.	-	-	-	-	-	-	-	-	-	-	-	-	-	-
H.	-	-	-	-	-	-	-	-	-	-	-	-	-	-
I.	-	-	-	-	-	-	-	-	-	-	-	-	-	-
J.	4	17	1	2	3	11	-	-	-	2	-	-	-	2
K.	-	4	-	-	-	3	-	-	-	-	-	1	-	-
L.	-	6	-	-	-	6	-	-	-	-	-	-	-	-

1) Se note 1, side 76.

1) See note 1, page 76.

Tabell 31. Trafikanter¹⁾ drept eller skadd, etter oppgitt ferdselsformål, trafikantgruppe og alder.
 1979 Road-users¹⁾ killed or injured, by known purpose of traffic, group of road-user
 and age. 1979

Trafikantgruppe og alder Group of road-user and age	I alt Total		Til/fra arbeid To/from work		I arbeid At work		Til/fra skole To/from school		Til/fra butikk osv. To/from shop etc.		Besøk/fri- tidsreise Visit/lei- sure time journey		Annet Other	
	Drept Kil- led	Skadd In- jured	Drept	Skadd	Drept	Skadd	Drept	Skadd	Drept	Skadd	Drept	Skadd	Drept	Skadd
Ferdselsformål opp- gitt i alt Road traffic purpose stated, total	247	5 460	25	782	22	543	7	262	9	388	128	2 619	56	866
Bilførere i alt Drivers of auto- mobile, total	111	3 000	10	538	11	428	-	45	2	169	71	1 519	17	301
Under 25 år Under 25 years	33	1 172	2	147	1	113	-	33	-	37	24	686	6	156
25 - 44 år years ..	37	1 069	5	236	5	204	-	10	-	64	22	458	5	97
45 - 64 "	23	560	2	138	5	91	-	2	1	42	13	249	2	38
65 år og over years and over	18	155	1	7	-	14	-	-	1	23	12	108	4	3
Uoppgitt alder Age not stated	-	44	-	10	-	6	-	-	-	3	-	18	-	7
Førere av lett motor- sykkel Drivers of light motor cycle ..	4	229	-	17	-	3	-	18	1	12	1	140	2	39
Førere av annen motorsykkel Drivers of other motor cycle	13	193	-	15	-	7	-	4	-	4	13	130	-	33
Mopedførere Drivers of moped	17	523	1	66	-	18	-	29	2	48	12	309	2	53
Sykkelførere i alt Drivers of cycle, total	25	591	7	84	3	13	1	77	2	40	6	256	6	121
Under 7 år Under 7 years	2	16	-	-	-	-	-	1	-	1	-	4	2	10
7 - 14 år	6	297	-	6	1	5	1	48	1	10	2	159	1	69
15 år og over	17	252	7	75	2	6	-	22	1	26	4	84	3	39
Uoppgitt alder	-	26	-	3	-	2	-	6	-	3	-	9	-	3
Fotgjengere i alt Pedestrians, total .	62	776	5	58	4	43	4	81	1	103	24	236	24	255
Under 7 år	11	119	-	-	-	-	-	3	-	7	5	31	6	78
7 - 14 år	9	170	-	1	-	1	4	51	-	13	2	56	3	48
15 - 24 "	8	132	1	7	1	6	-	20	-	6	4	52	2	41
25 - 64 "	12	213	2	41	2	29	-	3	-	35	6	59	2	46
65 år og over	22	120	2	4	1	2	-	2	1	40	7	36	11	36
Uoppgitt alder	-	22	-	5	-	5	-	2	-	2	-	2	-	6
Akende og skiløpere Persons sledging and skiing	10	98	1	-	-	-	2	8	1	9	1	21	5	60
Førere av traktor mv. Drivers of tractor etc.	5	50	1	4	4	31	-	-	-	3	-	8	-	4

1) Her unntatt passasjerer.

1) Here excluding passengers.

Tabell 32. Bilførere og bilpassasjerer, etter beskyttelse, skadeforløp og skadegrad¹⁾. 1979

Skadeforløp og skadegrad	Bilførere i alt <i>Drivers of automobile, total</i>				Bilpassasjerer foran <i>Passengers of automobile ahead</i>				
	I alt <i>Total</i>	Bil- belte <i>Seat- belt</i>	Ingen be- skyt- telse <i>None pro- tec- tion</i>	Uopp- gitt <i>Un- known</i>	I alt <i>Total</i>	Bil- belte <i>Seat- belt</i>	Barne- sete <i>Child- ren seat</i>	Ingen be- skyt- telse <i>None pro- tec- tion</i>	Uopp- gitt <i>Un- known</i>
Uskadede førere i alt	6 988	3 632	2 432	924
Drept eller skadd i alt	3 708	1 525	1 468	715	2 107	850	-	906	351
Drept i alt	150	41	69	40	52	20	-	24	8
Meget alvorlig skadd i alt	93	32	40	21	48	17	-	22	9
Alvorlig skadd i alt	500	174	189	137	304	103	-	134	67
Lettere skadd i alt	2 965	1 278	1 170	517	1 703	710	-	726	267
Skadd mot interiør i alt	3 324	1 382	1 336	606	1 810	717	-	812	281
Drept	87	31	36	20	35	13	-	18	4
Meget alvorlig skadd	81	31	34	16	41	16	-	20	5
Alvorlig skadd	462	167	171	124	267	94	-	119	54
Lettere skadd	2 694	1 153	1 095	446	1 467	594	-	655	218
Kastet ut i alt	99	5	76	18	55	6	-	40	9
Drept	24	1	21	2	5	1	-	3	1
Meget alvorlig skadd	9	-	6	3	5	1	-	2	2
Alvorlig skadd	19	-	14	5	15	-	-	13	2
Lettere skadd	47	4	35	8	30	4	-	22	4
Brann i alt	3	1	-	2	-	-	-	-	-
Drept	1	-	-	1	-	-	-	-	-
Meget alvorlig skadd	-	-	-	-	-	-	-	-	-
Alvorlig skadd	2	1	-	1	-	-	-	-	-
Lettere skadd	-	-	-	-	-	-	-	-	-
Druknet i alt	16	3	8	5	6	4	-	1	1
Drept	16	3	8	5	6	4	-	1	1
Annet i alt	152	94	33	25	141	90	-	37	14
Drept	8	2	2	4	2	1	-	1	-
Meget alvorlig skadd	3	1	-	2	-	-	-	-	-
Alvorlig skadd	5	2	2	1	7	5	-	1	1
Lettere skadd	136	89	29	18	132	84	-	35	13
Uoppgitt i alt	114	40	15	59	95	33	-	16	46
Drept	14	4	2	8	4	1	-	1	2
Meget alvorlig skadd	-	-	-	-	2	-	-	-	2
Alvorlig skadd	12	4	2	6	15	4	-	1	10
Lettere skadd	88	32	11	45	74	28	-	14	32

1) Se tekstdel, avsnitt 5.1.

Drivers and passengers of automobile, by protection, cause and degree of injury¹⁾. 1979

Bilpassasjerer bak					Bilpassasjerer annen plassering					Cause and degree of injury
Passengers of automobile in the back seat					Passengers of automobile at other places					
I alt	Bil- belte	Barne- sete	Ingen be- skyt- telse	Uopp- gitt	I alt	Bil- belte	Barne- sete	Ingen be- skyt- telse	Uopp- gitt	
.	Drivers uninjured, total
1 238	13	13	1 058	154	141	3	-	130	8	Killed or injured, total
34	-	2	29	3	6	-	-	6	-	Killed, total
37	1	-	34	2	-	-	-	-	-	Dangerously injured, total
170	2	2	135	31	21	1	-	19	1	Seriously injured, total
997	10	9	860	118	114	2	-	105	7	Slightly injured, total
1 091	11	8	952	120	123	3	-	114	6	Injured against interior, total
21	-	-	19	2	5	-	-	5	-	Killed
31	1	-	30	-	-	-	-	-	-	Dangerously injured
152	1	2	122	27	17	1	-	16	-	Seriously injured
887	9	6	781	91	101	2	-	93	6	Slightly injured
38	-	-	30	8	4	-	-	4	-	Thrown out, total
7	-	-	6	1	-	-	-	-	-	Killed
5	-	-	3	2	-	-	-	-	-	Dangerously injured
9	-	-	6	3	1	-	-	1	-	Seriously injured
17	-	-	15	2	3	-	-	3	-	Slightly injured
-	-	-	-	-	-	-	-	-	-	Fire, total
-	-	-	-	-	-	-	-	-	-	Killed
-	-	-	-	-	-	-	-	-	-	Dangerously injured
-	-	-	-	-	-	-	-	-	-	Seriously injured
-	-	-	-	-	-	-	-	-	-	Slightly injured
4	-	2	2	-	-	-	-	-	-	Drowned, total
4	-	2	2	-	-	-	-	-	-	Killed
51	1	3	40	7	8	-	-	7	1	Other, total
1	-	-	1	-	1	-	-	1	-	Killed
1	-	-	1	-	-	-	-	-	-	Dangerously injured
2	-	-	2	-	-	-	-	-	-	Seriously injured
47	1	3	36	7	7	-	-	6	1	Slightly injured
54	1	-	34	19	6	-	-	5	1	Unknown, total
1	-	-	1	-	-	-	-	-	-	Killed
-	-	-	-	-	-	-	-	-	-	Dangerously injured
7	1	-	5	1	3	-	-	2	1	Seriously injured
46	-	-	28	18	3	-	-	3	-	Slightly injured

1) See text, section 5.1.

Tabell 33. Førere og passasjerer på motorsykkel og moped, etter beskyttelse, skadeforløp og skadegrad¹⁾. 1979

Skadeforløp og skadegrad	Førere og passasjerer på lett motorsykkel <i>Drivers and passengers of light motor cycle</i>				Førere og passasjerer på annen motorsykkel <i>Drivers and passengers of other motor cycle</i>			
	I alt <i>Total</i>	Hjelm <i>Helmet</i>	Ingen beskyttelse <i>None pro-tection</i>	Uopp-gitt <i>Un-known</i>	I alt	Hjelm	Ingen beskyttelse	Uopp-gitt
Uskadede førere i alt	41	29	8	4	47	36	5	6
Drept eller skadd i alt	375	246	101	28	341	255	69	17
Drept i alt	5	3	2	-	17	13	4	-
Meget alvorlig skadd i alt	7	2	5	-	16	9	7	-
Alvorlig skadd i alt	101	64	24	13	65	42	17	6
Lettere skadd i alt	262	177	70	15	243	191	41	11
Skadd mot interiør i alt	-	-	-	-	-	-	-	-
Drept	-	-	-	-	-	-	-	-
Meget alvorlig skadd	-	-	-	-	-	-	-	-
Alvorlig skadd	-	-	-	-	-	-	-	-
Lettere skadd	-	-	-	-	-	-	-	-
Kastet av i alt	306	199	85	22	293	213	65	15
Drept	5	3	2	-	15	11	4	-
Meget alvorlig skadd	6	2	4	-	16	9	7	-
Alvorlig skadd	79	47	21	11	57	36	16	5
Lettere skadd	216	147	58	11	205	157	38	10
Påkjørt i alt	49	32	13	4	34	30	3	1
Drept	-	-	-	-	2	2	-	-
Meget alvorlig skadd	1	-	1	-	-	-	-	-
Alvorlig skadd	20	15	3	2	7	5	1	1
Lettere skadd	28	17	9	2	25	23	2	-
Brann i alt	-	-	-	-	-	-	-	-
Drept	-	-	-	-	-	-	-	-
Meget alvorlig skadd	-	-	-	-	-	-	-	-
Alvorlig skadd	-	-	-	-	-	-	-	-
Lettere skadd	-	-	-	-	-	-	-	-
Druknet i alt	-	-	-	-	-	-	-	-
Drept	-	-	-	-	-	-	-	-
Annet i alt	16	12	2	2	8	8	-	-
Drept	-	-	-	-	-	-	-	-
Meget alvorlig skadd	-	-	-	-	-	-	-	-
Alvorlig skadd	1	1	-	-	-	-	-	-
Lettere skadd	15	11	2	2	8	8	-	-
Uopp-gitt i alt	4	3	1	-	6	4	1	1
Drept	-	-	-	-	-	-	-	-
Meget alvorlig skadd	-	-	-	-	-	-	-	-
Alvorlig skadd	1	1	-	-	1	1	-	-
Lettere skadd	3	2	1	-	5	3	1	1

1) Se tekstdel, avsnitt 5.1.

Drivers and passengers of motor cycle and moped, by protection, cause and degree of injury¹⁾. 1979

Førere og passasjerer på moped Drivers and passengers of moped				Cause and degree of injury
I alt	Hjelm	Ingen beskyttelse	Uopp-gitt	
85	39	40	6	Drivers uninjured, total
751	399	283	69	Killed or injured, total
23	10	12	1	Killed, total
21	5	13	3	Dangerously injured, total
172	92	71	9	Seriously injured, total
535	292	187	56	Slightly injured, total
-	-	-	-	Injured against interior, total
-	-	-	-	Killed
-	-	-	-	Dangerously injured
-	-	-	-	Seriously injured
-	-	-	-	Slightly injured
555	283	224	48	Thrown off, total
14	5	9	-	Killed
11	2	8	1	Dangerously injured
121	61	54	6	Seriously injured
409	215	153	41	Slightly injured
164	97	51	16	Run into, total
6	4	2	-	Killed
10	3	5	2	Dangerously injured
43	26	14	3	Seriously injured
105	64	30	11	Slightly injured
-	-	-	-	Fire, total
-	-	-	-	Killed
-	-	-	-	Dangerously injured
-	-	-	-	Seriously injured
-	-	-	-	Slightly injured
1	1	-	-	Drowned, total
1	1	-	-	Killed
23	16	5	2	Other, total
2	-	1	1	Killed
-	-	-	-	Dangerously injured
7	5	2	-	Seriously injured
14	11	2	1	Slightly injured
8	2	3	3	Unknown, total
-	-	-	-	Killed
-	-	-	-	Dangerously injured
1	-	1	-	Seriously injured
7	2	2	3	Slightly injured

1) See text, section 5.1.

Tabell 34. Syklister, fotgjengere og akende, etter skadegrad¹⁾ og beskyttelse²⁾. 1979 *Cyclists, pedestrians and persons sledging, by degree of injury¹⁾ and protection²⁾. 1979*

Beskyttelse <i>Protection</i>	I alt <i>Total</i>	Drept <i>Killed</i>	Meget alvorlig skadd <i>Dangerously injured</i>	Alvorlig skadd <i>Seriously injured</i>	Lettere skadd <i>Slightly injured</i>
Alle ulykker <i>All accidents</i>					
Førere og passasjerer på sykkel <i>Drivers and passengers of cycle</i>	886	34	20	163	669
Fotgjengere <i>Pedestrians</i> ..	1 583	97	48	388	1 050
Akende o.l. <i>Persons sledging etc.</i>	142	11	9	49	73
Ulykker i mørket <i>Accidents in the dark</i>					
Fotgjengere i alt <i>Pedestrians, total</i>	551	46	16	139	350
Med refleks <i>With reflecting disc</i>	16	1	1	4	10
Uten refleks <i>Without reflection disc</i>	455	32	14	124	285
Uoppgitt <i>Unknown</i>	80	13	1	11	55
Akende o.l. i alt <i>Persons sledging etc., total</i>					
Med refleks	4	1	-	1	2
Uten refleks	32	4	1	10	17
Uoppgitt	8	-	-	6	2

1) Se tekstdel, avsnitt 5.1. 2) Syklister ikke etter beskyttelse.
 1) See text, section 5.1. 2) Cyclists not by protection.

 Tabell 35. Trafikanter¹⁾ etter alkoholmistanke og skadegrad. 1979 *Road-users¹⁾ by suspicion on influence of alcohol and degree of injury. 1979*

Alkoholmistanke/skadegrad <i>Suspicion on influence of alcohol/degree of injury</i>	Førere av <i>Drivers of</i>					Fotgjengere <i>Pedestrians</i>
	Bil <i>Automobile</i>	Lett motorsykel <i>Light motor cycle</i>	Annen motorsykel <i>Other motor cycle</i>	Moped <i>Moped</i>	Sykel <i>Cycle</i>	
Alkoholmistenkte i alt <i>Influenced of alcohol, suspected, total</i>	630	20	29	58	16	133
Drept <i>Killed</i>	23	-	2	3	1	8
Skadd <i>Injured</i>	452	19	26	53	13	124
Uskadd <i>Uninjured</i>	155	1	1	2	2	1
Ikke alkoholmistenkte i alt <i>No influence of alcohol, total</i>						
Drept	86	4	9	15	24	67
Skadd	2 836	239	185	549	607	877
Uskadd	6 461	39	43	76	20	2
Uoppgitt mht. alkoholmistanke i alt <i>Suspicion on influence of alcohol not stated, total</i>						
Drept	41	1	3	3	9	21
Skadd	270	34	22	69	209	480
Uskadd	372	1	3	7	8	6

1) Her unntatt passasjerer.
 1) Here excluding passengers.

Tabell 36. Førere innblandet i veitrafikkulykker, etter førerkortets art og førerens alder. 1979
Drivers involved in road traffic accidents, by type of driving licence and age of driver. 1979

Alder Age	Klasse B, BE (1) Bil med tillatt totalvekt mindre enn 7 500 kg og høyst 8 passa- sjerplasser <i>Class B, BE (1)</i> <i>Automobile with</i> <i>permitted total</i> <i>weight less than</i> <i>7 500 kg and max.</i> <i>8 passenger seats</i>	Klasse C, CE, DE (2) Bil med tillatt totalvekt minst 7 500 kg eller flere enn 8 pas- sasjeplasser <i>Class C, CE,</i> <i>DE (2)</i> <i>Automobile with</i> <i>permitted total</i> <i>weight more than</i> <i>7 500 kg or over</i> <i>8 passengers seats</i>	Klasse A (3) Motorsykkel eller belte- motorsykkel <i>Class A (3)</i> <i>Motor cycle</i> <i>or snow</i> <i>scooter</i>	Klasse T (4) Traktor <i>Class</i> <i>T (4)</i> <i>Tractor</i>
I alt <i>Total</i>	8 804	1 602	482	31
Under 15 år <i>Under 15 years</i>	-	-	-	-
15 år <i>years</i>	-	-	1	-
16 "	2	-	104	7
17 "	5	-	108	5
18 "	647	-	84	-
19 "	606	2	47	-
20 "	421	31	38	-
21 "	421	52	22	1
22 "	349	72	11	1
23 "	319	68	11	-
24 "	276	61	8	2
25 "	259	63	4	-
26 "	242	61	5	-
27 "	223	67	2	-
28 "	217	61	2	-
29 "	184	50	3	-
30-34 "	932	296	5	-
35-39 "	667	193	2	2
40-44 "	517	143	1	1
45-49 "	460	118	-	1
50-54 "	436	93	1	2
55-59 "	456	68	-	4
60-64 "	376	52	-	2
65-69 "	256	19	1	1
70 år og over <i>years and over</i> ...	241	4	4	-
Uoppgitt alder <i>Age not stated</i> ..	292	28	18	2

Tabell 38. Motorkjøretøyer innblandet i dødsulykker og andre ulykker med personskaade. Pr. 1 000 registrerte kjøretøyer. 1979 *Motor vehicles involved in fatal and other accidents with person injured. Per 1 000 registered vehicles. 1979*

Kjøretøytype <i>Type of vehicle</i>	I døds- ulykker <i>In fatal accidents</i>	I andre ulykker med personskaade <i>In other accidents involving personal injury</i>	Pr. 1 000 registrerte motorkjøretøyer <i>Per 1 000 registered motor vehicles</i>	
			I døds- ulykker <i>In fatal accidents</i>	I andre ulykker med personskaade <i>In other acci- dents involving personal injury</i>
Motorkjøretøyer i alt <i>Motor vehicles, total .</i>	558	11 684	0,4	8,0
Biler i alt <i>Automobiles, total</i>	502	10 227	0,4	7,7
Personbil <i>Passenger car</i>	373	8 386	0,3	7,2
Drosje <i>Taxi</i>	5	153	0,9	27,9
Buss <i>Bus</i>	25	351	2,3	31,6
Varebil <i>Van</i>	25	519	0,3	6,9
Lastebil og annen bil <i>Lorry and other auto- mobile</i>	74	818	1,0	11,1
Motorsykler og mopeder i alt <i>Motor cycles and mopeds, total</i>	48	1 362	0,4	10,4
Moped <i>Moped</i>	26	752	0,2	6,5
Lett motorsykkel <i>Light motor cycle</i>	6	332	0,7	38,0
Annen motorsykkel <i>Other motor cycle</i>	16	278	2,6	45,1
Traktor og annet motorkjøretøy <i>Tractor and other motor vehicle</i>	8	95	0,1	0,7

Tabell 39. Motorkjøretøyer innblandet i veitrafikkulykker, etter kjøretøyets modellår og kjøretøy-
type. 1979 *Motor vehicles involved in road traffic accidents, by model year and type
of vehicle. 1979*

Kjøretøytype <i>Type of vehicle</i>	I alt <i>Total</i>	Modellår <i>Model year</i>										Uopp- gitt <i>Un- known</i>
		Før 1960 <i>Before</i>	1960- 1964	1965- 1969	1970- 1974	1975	1976	1977	1978	1979- 1980		
Biler i alt <i>Automobiles, total</i>	10 729	36	283	1 865	3 361	823	965	1 127	809	454	1 006	
Personbil <i>Passenger car</i> .	8 759	29	256	1 671	2 829	672	765	862	543	335	797	
Drosje <i>Taxi</i>	158	-	-	1	8	7	14	36	50	31	11	
Buss <i>Bus</i>	376	1	7	24	100	31	41	32	51	18	71	
Varebil <i>Van</i>	544	4	4	70	162	45	48	74	63	33	41	
Lastebil <i>Lorry</i>	886	2	14	98	261	68	96	123	102	37	85	
Annen bil <i>Other automo- bile</i>	6	-	2	1	1	-	1	-	-	-	1	
Motorsykler og mopeder i alt <i>Motor cycles and mopeds, total</i>	1 410	6	21	65	217	90	128	148	165	140	430	
Moped <i>Moped</i>	778	3	18	59	111	57	57	67	91	65	250	
Lett motorsykkel <i>Light motor cycle</i>	338	-	1	4	33	19	38	48	46	48	101	
Annen motorsykkel <i>Other motor cycle</i>	294	3	2	2	73	14	33	33	28	27	79	

Tabell 40. Motorkjøretøyer med oppgitt modellår innblandet i veitrafikkulykker, pr. 1 000 kjøretøyer¹⁾. 1979 *Motor vehicles with model year known involved in road traffic accidents, per 1 000 vehicles¹⁾. 1979*

Modellår <i>Model year</i>	Personbil <i>Passenger car</i>	Buss <i>Bus</i>	Varebil, lastebil og annen type bil <i>Van, lorry and other type of car</i>	Motorsykkel og moped <i>Motor cycle and moped</i>
Alle modellår <i>All model years</i>	7	33	9	10
Før 1960 <i>Before</i>	5	6	2	2
1960 - 1964	8	12	3	2
1965 - 1969	8	15	7	4
1970	8	29	8	4
1971	8	44	8	6
1972	9	44	7	8
1973	8	49	12	10
1974	7	37	12	10
1975	7	45	12	13
1976	7	51	14	15
1977	7	31	14	16
1978	9	52	14	20
1979 - 1980	5	19	5	16

1) Basert på antall registrerte motorkjøretøyer 31. desember 1979.

1) Based on the number of registered vehicles at 31 December 1979.

Tabell 41. Veitrafikkulykker etter veitype, ulykkestype/ulykkesgruppe. 1979

Ulykkestype/ulykkesgruppe	Ulykker i alt <i>Accidents, total</i>							Uoppgitt <i>Unknown</i>
	Riksvei		Europa-	Fylkes-	Kommune-	Privat	Plasser	
	I alt <i>Total</i>	<i>Natio-</i> <i>nal</i>	vei <i>Europe</i>	vei <i>Provin-</i> <i>cial road</i>	vei <i>Local</i>	vei <i>Private</i>	m.m. <i>Places</i> <i>etc.</i>	
Ulykker i alt	8 349	3 396	1 511	1 257	1 981	84	118	2
1. Ulykker mellom kjøretøy med samme kjøreretning i alt	686	325	207	57	93	2	2	-
10 Forbikjøring	96	49	23	11	13	-	-	-
11 Skifte av felt til venstre ..	16	11	2	1	2	-	-	-
12 Skifte av felt til høyre	9	5	1	2	1	-	-	-
13 Kjøring i parallelle kjørefelter for øvrig	14	4	8	-	2	-	-	-
14 Påkjøring bakfra	495	230	166	36	61	2	-	-
15 Oppstartning fra stanset eller parkert stilling	22	10	2	-	9	-	1	-
19 Uklart forløp mellom kjøretøy i samme kjøreretning	34	16	5	7	5	-	1	-
2. Ulykker ved møting i alt	1 346	547	295	240	221	24	19	-
20 Møting på rett veistrekning .	490	197	112	88	81	8	4	-
21 Møting i kurve	651	250	121	136	123	16	5	-
22 Møting under forbikjøring på rett veistrekning	78	40	30	4	4	-	-	-
23 Møting under forbikjøring i høyrekurve	24	11	8	2	2	-	1	-
24 Møting under forbikjøring i venstrekurve	14	7	4	3	-	-	-	-
25 Møting under forbikjøring av stanset eller parkert kjøretøy	41	24	10	2	5	-	-	-
26 Oppstartning fra stanset eller parkert stilling	14	6	-	3	1	-	4	-
29 Uklart forløp ved møting	34	12	10	2	5	-	5	-
3. Avsvingning fra samme kjøreretning i alt	373	181	105	37	50	-	-	-
30 Påkjøring bakfra ved høyresving	26	12	9	3	2	-	-	-
31 Påkjøring for øvrig ved høyresving	41	16	6	9	10	-	-	-
32 Påkjøring bakfra ved venstresving	115	52	45	9	9	-	-	-
33 Påkjøring for øvrig ved venstresving	148	82	33	13	20	-	-	-
34 Påkjøring ved vending foran kjørende i samme retning	28	12	7	3	6	-	-	-
39 Uklart forløp ved avsvingning fra samme kjøreretning	15	7	5	-	3	-	-	-
4. Avsvingning fra motsatte kjøreretninger i alt	410	175	82	50	101	-	2	-
40 Venstresving foran kjørende i motsatt retning	374	166	75	45	88	-	-	-
41 Avsvingning i samme retning .	9	3	1	2	2	-	1	-
42 Avsvingning i hver sin retning	5	-	5	-	-	-	-	-
43 Vending foran kjørende i motsatt retning	11	3	1	2	5	-	-	-
49 Uklart forløp ved avsvingning fra motsatte kjøreretninger .	11	3	-	1	6	-	1	-
5. Kryssende kjøreretninger uten avsvingning i alt	657	185	66	76	327	-	3	-
50 Kryssende kjøreretninger	637	178	64	74	318	-	3	-
51 Forbikjøring på venstre side i kryss eller avkjørsel	6	3	1	1	1	-	-	-
52 Forbikjøring på høyre side i kryss eller avkjørsel	3	2	1	-	-	-	-	-

Road traffic accidents by type of road, type of accident/group of accident. 1979

Dødsulykker i alt <i>Fatal accidents, total</i>								Type of accident/group of accident
I alt Total	Riksvei National road	Europa- vei Europe road	Fylkes- vei Provin- cial road	Kommune- vei Local road	Privat vei Private road	Plasser m.m. Places etc.	Uoppgitt Unknown	
407	194	88	55	56	10	4	-	Accidents, total
18	7	4	4	3	-	-	-	1. Accidents between vehicles in same direction of travel, total
6	2	1	3	-	-	-	-	10 Overtaking
-	-	-	-	-	-	-	-	11 Changing lane to left
1	1	-	-	-	-	-	-	12 Changing lane to right
1	1	-	-	-	-	-	-	13 Parallel lanes
6	2	3	-	1	-	-	-	14 Rear end
2	1	-	-	1	-	-	-	15 Starting from stopped or parked position
2	-	-	1	1	-	-	-	19 Uncertain sequence with same direction of travel
90	42	37	7	3	1	-	-	2. Head-on accidents, total
47	23	20	3	1	-	-	-	20 Head-on on straight road section
33	14	12	4	2	1	-	-	21 Head-on in curve
8	4	4	-	-	-	-	-	22 Head-on upon overtaking on straight road section
1	1	-	-	-	-	-	-	23 Head-on in right curve
-	-	-	-	-	-	-	-	24 Head-on in left curve
-	-	-	-	-	-	-	-	25 Head-on upon passing stopped or parked vehicle
-	-	-	-	-	-	-	-	26 Head-on upon starting from stopped or parked position
1	-	1	-	-	-	-	-	29 Head-on with uncertain sequence
7	2	4	1	-	-	-	-	3. Turning from same direction of travel, total
1	-	1	-	-	-	-	-	30 Rear end with right turning vehicle
1	-	-	1	-	-	-	-	31 Other collisions with right turning vehicle
1	-	1	-	-	-	-	-	32 Rear end with left turning vehicle
2	1	1	-	-	-	-	-	33 Other collisions with left turning vehicle
1	1	-	-	-	-	-	-	34 U-turn collision with vehicle in same direction of travel
1	-	1	-	-	-	-	-	39 Uncertain sequence upon turning into same direction of travel
8	4	1	1	2	-	-	-	4. Turning from opposite directions of travel, total
8	4	1	1	2	-	-	-	40 Left turn in front of vehicle in opposite direction of travel
-	-	-	-	-	-	-	-	41 Turning into same direction
-	-	-	-	-	-	-	-	42 Turning into opposite directions
-	-	-	-	-	-	-	-	43 U-turn in front of vehicle in opposite direction of travel
-	-	-	-	-	-	-	-	49 Uncertain sequence upon turning in opposite direction of travel
13	6	-	2	5	-	-	-	5. Crossing directions of travel without turning, total
11	6	-	2	3	-	-	-	50 Crossing directions of travel
-	-	-	-	-	-	-	-	51 Overtaking to left at intersection or access road
-	-	-	-	-	-	-	-	52 Overtaking to right at intersection or access road

Tabell 41 (forts.). Veitrafikkulykker etter veitype, ulykkestype/ulykkesgruppe. 1979

Ulykkestype/ulykkesgruppe	Ulykker i alt							Uoppgitt
	I alt	Riksvei	Europa-vei	Fylkes-vei	Kommune-vei	Privat vei	Plasser m.m.	
5. Kryssende kjøreretninger uten avsvingning (forts.)								
59 Uklart forløp ved kryssende kjøreretninger uten avsvingning	11	2	-	1	8	-	-	-
6. Kryssende kjøreretninger med avsvingning i alt	846	308	128	132	271	4	3	-
60 Høyresving foran kjørende i samme retning	60	25	11	7	17	-	-	-
61 Høyresving foran kjørende i motsatt retning	79	21	7	12	39	-	-	-
62 Høyresving foran venstresvingende kjøretøy	23	6	2	6	9	-	-	-
63 Venstresving foran kjørende i samme retning	66	28	12	9	17	-	-	-
64 Venstresving foran kjørende i motsatt retning	534	201	85	84	158	4	2	-
65 Samtidig venstresving	11	3	3	-	5	-	-	-
66 Samtidig høyresving	1	1	-	-	-	-	-	-
69 Uklart forløp ved kryssende kjøreretninger med avsvingning	72	23	8	14	26	-	1	-
7. Fotgjenger (akende o.l.) krysset kjørebanelen i alt	1 136	419	144	151	405	6	11	-
70 Fotgjenger krysset kjørebanelen på bortsiden av krysset	160	53	29	8	70	-	-	-
71 Fotgjenger krysset kjørebanelen på hitsiden av krysset	125	55	26	13	31	-	-	-
72 Fotgjenger krysset kjørebanelen foran høyresvingende kjøretøy i krysset	12	4	2	1	4	1	-	-
73 Fotgjenger krysset kjørebanelen foran venstresvingende kjøretøy i krysset	46	13	1	4	28	-	-	-
74 Fotgjenger krysset kjørebanelen i gangfelt utenfor krysset	102	43	19	11	28	-	1	-
75 Fotgjenger krysset kjørebanelen for øvrig	367	149	44	62	109	1	2	-
76 Fotgjenger krysset kjørebanelen bak parkert/stanset kjøretøy på høyre side	83	30	7	13	33	-	-	-
77 Fotgjenger krysset kjørebanelen bak parkert/stanset kjøretøy på venstre side	70	32	4	13	20	-	1	-
78 Lekende barn i kjørebanelen ...	138	31	5	23	71	4	4	-
79 Uklart forløp hvor fotgjenger krysset kjørebanelen	33	9	7	3	11	-	3	-
8. Fotgjenger (akende o.l.) gikk langs eller oppholdt seg i kjørebanelen i alt	523	164	50	72	174	8	55	-
80 Fotgjenger gikk på veiens høyre side	124	46	19	23	34	2	-	-
81 Fotgjenger gikk på veiens venstre side	38	11	-	8	19	-	-	-
82 Fotgjenger påkjørt på fortau	50	14	3	9	23	-	1	-
83 Fotgjenger påkjørt under forbikjøring	9	6	1	1	1	-	-	-
84 Fotgjenger oppholdt seg i kjørebanelen	229	66	23	25	66	5	44	-
89 Uklart forløp hvor fotgjenger gikk langs/oppholdt seg i kjørebanelen	73	21	4	6	31	1	10	-

Road traffic accidents by type of road, type of accident/group of accident. 1979

I alt	Dødsulykker i alt						Uoppgitt	Type of accident/group of accident
	Riksvei	Europa-vei	Fylkes-vei	Kommune-vei	Privat-vei	Plasser m.m.		
								5. Crossing directions of travel without turning, (cont.)
								59 Uncertain sequence with crossing directions of travel without turning
2	-	-	-	2	-	-	-	
								6. Crossing directions of travel with turning, total
24	14	5	1	4	-	-	-	
								60 Right turn in front of vehicle in same direction of travel
3	3	-	-	-	-	-	-	
								61 Right turn in front of vehicle in opposite direction of travel
1	1	-	-	-	-	-	-	
								62 Right turn in front of left turning vehicle
-	-	-	-	-	-	-	-	
								63 Left turn in front of vehicle in same direction of travel
2	1	-	-	1	-	-	-	
								64 Left turn in front of vehicle in opposite direction of travel
16	8	5	1	2	-	-	-	
								65 Both vehicles making left turns
-	-	-	-	-	-	-	-	
								66 Both vehicles making right turns
-	-	-	-	-	-	-	-	
								69 Uncertain sequence with crossing directions of travel with turning
2	1	-	-	1	-	-	-	
								7. Pedestrian (persons sledging, skiing) crossing roadway, total
71	34	14	10	12	-	1	-	
								70 Pedestrian crossing roadway on far side of intersection
12	3	3	3	3	-	-	-	
								71 Pedestrian crossing roadway on near side of intersection
6	1	4	-	1	-	-	-	
								72 Pedestrian crossing roadway at intersection in front of right turning vehicle
-	-	-	-	-	-	-	-	
								73 Pedestrian crossing roadway at intersection in front of left turning vehicle
3	2	-	1	-	-	-	-	
								74 Pedestrian crossing at crosswalk outside intersection
2	-	-	1	1	-	-	-	
								75 Pedestrian crossing outside intersection and crosswalk
26	17	4	3	2	-	-	-	
								76 Pedestrian crossing behind car parked or standing on right side
5	2	-	-	3	-	-	-	
								77 Pedestrian crossing behind car parked or standing on left side
6	4	1	1	-	-	-	-	
								78 Children playing in roadway
9	5	-	1	2	-	1	-	
								79 Uncertain sequence with pedestrian crossing roadway
2	-	2	-	-	-	-	-	
								8. Pedestrian (persons sledging, skiing) walking in or along roadway, total
38	16	5	3	10	2	2	-	
								80 Pedestrian walking on right side
15	6	3	2	4	-	-	-	
								81 Pedestrian walking on left side
-	-	-	-	-	-	-	-	
								82 Pedestrian run into on sidewalk
2	1	-	-	1	-	-	-	
								83 Pedestrian run into by overtaking vehicle
1	1	-	-	-	-	-	-	
								84 Pedestrian was in roadway
13	7	2	-	-	2	2	-	
								89 Uncertain sequence with pedestrian walking in or along roadway
7	1	-	1	5	-	-	-	

Tabell 41 (forts.). Veitrafikkulykker etter veitype, ulykkestype/ulykkesgruppe. 1979

Ulykkestype/ulykkesgruppe	Ulykker i alt							Plasser m.m.	Uoppgitt
	I alt	Riksvei	Europa- vei	Fylkes- vei	Kommune- vei	Privat vei			
9. Enslig kjøretøy kjørte utfor veien i alt	1 894	909	358	378	211	33	3	2	
90 Enslig kjøretøy kjørte utfor på høyre side på rett vei- strekning	528	263	112	91	54	8	-	-	
91 Enslig kjøretøy kjørte utfor på venstre side på rett vei- strekning	316	154	61	60	34	6	-	1	
92 Enslig kjøretøy kjørte utfor på venstre side i høyrekurve	259	117	43	59	31	9	-	-	
93 Enslig kjøretøy kjørte utfor på høyre side i høyrekurve ..	111	65	22	19	5	-	-	-	
94 Enslig kjøretøy kjørte utfor på høyre side i venstrekurve	391	190	71	82	41	6	1	-	
95 Enslig kjøretøy kjørte utfor på venstre side i venstre- kurve	137	73	24	30	10	-	-	-	
96 Enslig kjøretøy kjørte utfor ved avsvingning i kryss o.l.	93	29	14	25	24	1	-	-	
97 Enslig kjøretøy kjørte på trafikkøy	16	6	6	1	3	-	-	-	
99 Uklart forløp hvor enslig kjøretøy kjørte utfor veien .	43	12	5	11	9	3	2	1	
0. Andre ulykker i alt	478	183	76	64	128	7	20	-	
00 Ulykke med dyr innblandet ...	53	33	14	4	2	-	-	-	
01 Påkjøring av fast gjenstand på kjørebanen	20	8	3	-	6	1	2	-	
02 Hull i veien o.l.	6	2	1	1	2	-	-	-	
03 Enslig kjøretøy veltet i kjørebanen	136	52	20	30	26	1	7	-	
04 Påkjøring av parkert kjøretøy på høyre side	93	35	12	13	33	-	-	-	
05 Påkjøring av parkert kjøretøy på venstre side	22	7	2	6	5	-	2	-	
06 Påkjøring av parkert kjøretøy ved forbikjøring	2	-	-	1	1	-	-	-	
07 Øvrige parkeringsulykker	36	10	8	2	12	-	4	-	
09 Andre ulykker med uklart for- løp	110	36	16	7	41	5	5	-	
Ulykkesgruppe A-L									
A. Påkjøring bakfra	495	230	166	36	61	2	-	-	
B. Andre ulykker med samme kjøreretning	191	95	41	21	32	-	2	-	
C. Møting ved forbikjøring	116	58	42	9	6	-	1	-	
D. Andre møteulykker	1 230	489	253	231	215	24	18	-	
E. Samme og motsatt kjøreretning med avsvingning	783	356	187	87	151	-	2	-	
F. Kryssende kjøreretning	1 503	493	194	208	598	4	6	-	
G. Fotgjenger krysset kjørebanen	1 044	404	141	126	361	2	10	-	
H. Fotgjenger gikk langs eller oppholdt seg i kjørebanen ...	489	148	44	66	168	8	55	-	
I. Ulykker med akende o.l.	125	31	9	30	50	4	1	-	
J. Enslig kjøretøy utfor veien .	1 894	909	358	378	211	33	3	2	
K. Enslig kjøretøy veltet i kjørebanen. Påkjøring av dyr, parkerte biler mv.	368	147	60	57	87	2	15	-	
L. Andre ulykker	111	36	16	8	41	5	5	-	

Road traffic accidents by type of road, type of accident/group of accident. 1979

I alt	Riksvei	Dødsulykker i alt				Plasser m.m.	Uppgitt	Type of accident/group of accident
		Europa- vei	Fylkes- vei	Kommune- vei	Privat vei			
116	62	14	20	13	6	1	-	9. Single vehicle running off the road, total
								90 Single vehicle running off the road to the right on straight road section
27	17	2	6	2	-	-	-	91 Single vehicle running off the road to the left on straight road section
22	11	2	4	3	2	-	-	92 Single vehicle running off the road to the left in right curve
19	12	1	3	1	2	-	-	93 Single vehicle running off the road to the right in right curve
4	2	-	1	1	-	-	-	94 Single vehicle running off the road to the right in left curve
28	17	7	2	2	-	-	-	95 Single vehicle running off the road to the left in left curve
7	3	2	2	-	-	-	-	96 Single vehicle running off the road upon turning at inter-section
4	-	-	1	3	-	-	-	97 Single vehicle running into traffic island
-	-	-	-	-	-	-	-	99 Single vehicle running off the road with uncertain sequence
5	-	-	1	1	2	1	-	
22	7	4	6	4	1	-	-	0. Other accidents, total
1	1	-	-	-	-	-	-	00 Accident with animal involved
1	-	1	-	-	-	-	-	01 Collision with fixed obstacle in the roadway
-	-	-	-	-	-	-	-	02 Road surface defects
9	3	-	4	1	1	-	-	03 Single vehicle overturning in roadway
-	-	-	-	-	-	-	-	04 Collision with parked vehicle on right side of road
1	-	-	1	-	-	-	-	05 Collision with parked vehicle on left side of road
1	-	-	1	-	-	-	-	06 Collision with parked vehicle upon overtaking
2	1	1	-	-	-	-	-	07 Other collisions with parked vehicle
7	2	2	-	3	-	-	-	09 Other accidents with uncertain sequence
								Group of accident A-L
6	2	3	-	1	-	-	-	A. Rear end
12	5	1	4	2	-	-	-	B. Other accidents with same direction of travel
9	5	4	-	-	-	-	-	C. Head-on upon overtaking
81	37	33	7	3	1	-	-	D. Other head-on accidents
15	6	5	2	2	-	-	-	E. Turning from same or opposite direction of travel
37	20	5	3	9	-	-	-	F. Crossing directions of travel
66	31	14	9	11	-	1	-	G. Pedestrian crossing roadway
32	11	4	3	10	2	2	-	H. Pedestrian walking in or along roadway
11	8	1	1	1	-	-	-	I. Sledges etc. involved
116	62	14	20	13	6	1	-	J. Single vehicle running off the road
15	5	2	6	1	1	-	-	K. Single vehicle overturning in roadway. Collision with animal, parked vehicles etc.
7	2	2	-	3	-	-	-	L. Other accidents

Tabell 42. Veitrafikkulykker etter veitype, ulykkestype/ulykkesgruppe. Bostedsstrøk. 1979

Ulykkestype/ulykkesgruppe	Ulykker i tettbygd strøk <i>Accidents in densely populated area</i>							Uoppgitt <i>Unknown</i>
	I alt <i>Total</i>	Riksvei <i>Natio- nal road</i>	Europa- vei <i>Europe road</i>	Fylkes- vei <i>Provin- cial road</i>	Kommune- vei <i>Local road</i>	Privat vei <i>Private road</i>	Plasser m.m. <i>Places etc.</i>	
Ulykker i alt	4 190	1 352	497	527	1 709	18	87	-
1. Ulykker mellom kjøretøy med samme kjøreretning i alt	338	163	66	34	73	-	2	-
10 Forbikjøring	30	18	3	2	7	-	-	-
11 Skifte av felt til venstre ..	10	7	1	1	1	-	-	-
12 Skifte av felt til høyre	6	3	-	2	1	-	-	-
13 Kjøring i parallelle kjørefelter for øvrig	8	3	5	-	-	-	-	-
14 Påkjøring bakfra	253	125	55	23	50	-	-	-
15 Oppstartning fra stanset eller parkert stilling	14	4	-	-	9	-	1	-
19 Uklart forløp mellom kjøretøy i samme kjøreretning	17	3	2	6	5	-	1	-
2. Ulykker ved møting i alt	388	130	39	52	147	3	17	-
20 Møting på rett veistrekning .	157	60	9	27	56	1	4	-
21 Møting i kurve	172	45	19	23	79	2	4	-
22 Møting under forbikjøring på rett veistrekning	16	9	5	-	2	-	-	-
23 Møting under forbikjøring i høyrekurve	5	3	-	-	1	-	1	-
24 Møting under forbikjøring i venstrekurve	3	2	-	1	-	-	-	-
25 Møting under forbikjøring av stanset eller parkert kjøretøy	11	4	2	-	5	-	-	-
26 Oppstartning fra stanset eller parkert stilling	8	4	-	-	1	-	3	-
29 Uklart forløp ved møting	16	3	4	1	3	-	5	-
3. Avsvingning fra samme kjøreretning i alt	191	72	46	27	46	-	-	-
30 Påkjøring bakfra ved høyresving	14	5	4	3	2	-	-	-
31 Påkjøring for øvrig ved høyresving	32	10	5	7	10	-	-	-
32 Påkjøring bakfra ved venstresving	47	21	14	5	7	-	-	-
33 Påkjøring for øvrig ved venstresving	70	26	14	11	19	-	-	-
34 Påkjøring ved vending foran kjørende i samme retning	14	3	4	1	6	-	-	-
39 Uklart forløp ved avsvingning fra samme kjøreretning	14	7	5	-	2	-	-	-
4. Avsvingning fra motsatte kjøreretninger i alt	294	112	47	39	94	-	2	-
40 Venstresving foran kjørende i motsatt retning	266	106	41	37	82	-	-	-
41 Avsvingning i samme retning .	8	3	1	1	2	-	1	-
42 Avsvingning i hver sin retning	4	-	4	-	-	-	-	-
43 Vending foran kjørende i motsatt retning	8	1	1	1	5	-	-	-
49 Uklart forløp ved avsvingning fra motsatte kjøreretninger .	8	2	-	-	5	-	1	-
5. Kryssende kjøreretninger uten avsvingning i alt	555	133	45	57	317	-	3	-
50 Kryssende kjøreretninger	537	127	43	55	309	-	3	-
51 Forbikjøring på venstre side i kryss eller avkjørsel	5	2	1	1	1	-	-	-
52 Forbikjøring på høyre side i kryss eller avkjørsel	3	2	1	-	-	-	-	-

Road traffic accidents by type of road, type of accident/group of accident. Type of residential area. 1979

Ulykker utenfor tettbygd strøk <i>Accidents outside densely populated area</i>								
I alt	Riksvei	Europa-vei	Fylkes-vei	Kommune-vei	Privat vei	Plasser m.m.	Uoppgitt	Type of accident/group of accident
Total	Natio- nal road	Europe road	Provin- cial road	Local road	Private road	Places etc.	Unknown	
4 023	1 997	991	714	239	65	15	2	<i>Accidents, total</i>
334	157	134	23	18	2	-	-	<i>1. Accidents between vehicles in same direction of travel, total</i>
65	30	20	9	6	-	-	-	<i>10 Overtaking</i>
6	4	1	-	1	-	-	-	<i>11 Changing lane to left</i>
3	2	1	-	-	-	-	-	<i>12 Changing lane to right</i>
6	1	3	-	2	-	-	-	<i>13 Parallel lanes</i>
229	101	104	13	9	2	-	-	<i>14 Rear end</i>
8	6	2	-	-	-	-	-	<i>15 Starting from stopped or parked position</i>
17	13	3	1	-	-	-	-	<i>19 Uncertain sequence with same direction of travel</i>
940	410	255	186	66	21	2	-	<i>2. Head-on accidents, total</i>
326	134	102	60	23	7	-	-	<i>20 Head-on on straight road section</i>
471	203	102	113	38	14	1	-	<i>21 Head-on in curve</i>
61	30	25	4	2	-	-	-	<i>22 Head-on upon overtaking on straight road section</i>
19	8	8	2	1	-	-	-	<i>23 Head-on in right curve</i>
11	5	4	2	-	-	-	-	<i>24 Head-on in left curve</i>
30	20	8	2	-	-	-	-	<i>25 Head-on upon passing stopped or parked vehicle</i>
5	2	-	2	-	-	1	-	<i>26 Head-on upon starting from stopped or parked position</i>
17	8	6	1	2	-	-	-	<i>29 Head-on with uncertain sequence</i>
175	105	56	10	4	-	-	-	<i>3. Turning from same direction of travel, total</i>
11	6	5	-	-	-	-	-	<i>30 Rear end with right turning vehicle</i>
8	5	1	2	-	-	-	-	<i>31 Other collisions with right turning vehicle</i>
66	30	30	4	2	-	-	-	<i>32 Rear end with left turning vehicle</i>
75	55	17	2	1	-	-	-	<i>33 Other collisions with left turning vehicle</i>
14	9	3	2	-	-	-	-	<i>34 U-turn collision with vehicle in same direction of travel</i>
1	-	-	-	1	-	-	-	<i>39 Uncertain sequence upon turning into same direction of travel</i>
112	60	35	10	7	-	-	-	<i>4. Turning from opposite directions of travel, total</i>
104	57	34	7	6	-	-	-	<i>40 Left turn in front of vehicle in opposing direction of travel</i>
1	-	-	1	-	-	-	-	<i>41 Turning into same direction</i>
1	-	1	-	-	-	-	-	<i>42 Turning into opposite directions</i>
3	2	-	1	-	-	-	-	<i>43 U-turn in front of vehicle in opposite direction of travel</i>
3	1	-	1	1	-	-	-	<i>49 Uncertain sequence upon turning into opposite direction of travel</i>
96	52	20	17	7	-	-	-	<i>5. Crossing directions of travel without turning, total</i>
94	51	20	17	6	-	-	-	<i>50 Crossing directions of travel</i>
1	1	-	-	-	-	-	-	<i>51 Overtaking to left at intersection or access road</i>
-	-	-	-	-	-	-	-	<i>52 Overtaking to right at intersection or access road</i>

Tabell 42 (forts.). Veitrafikkulykker etter veitype, ulykketype/ulykkesgruppe. Bostedsstrøk. 1979

Ulykketype/ulykkesgruppe	Ulykker i tettbygd strøk							
	I alt	Riks- vei	Europa- vei	Fylkes- vei	Kommune- vei	Privat vei	Plasser m.m.	Uopp- gitt
5. Kryssende kjøreretninger uten avsvingning (forts.)								
59 Uklart forløp ved kryssende kjøreretninger uten avsvingning	10	2	-	1	7	-	-	-
6. Kryssende kjøreretninger med avsvingning i alt	539	155	63	71	247	2	1	-
60 Høyresving foran kjørende i samme retning	40	14	6	4	16	-	-	-
61 Høyresving foran kjørende i motsatt retning	59	12	4	4	39	-	-	-
62 Høyresving foran venstresvingende kjøretøy	17	3	2	3	9	-	-	-
63 Venstresving foran kjørende i samme retning	40	12	7	5	16	-	-	-
64 Venstresving foran kjørende i motsatt retning	326	98	42	46	137	2	1	-
65 Samtidig venstresving	6	-	1	-	5	-	-	-
66 Samtidig høyresving	-	-	-	-	-	-	-	-
69 Uklart forløp ved kryssende kjøreretninger med avsvingning	51	16	1	9	25	-	-	-
7. Fotgjenger (akende o.l.) krysset kjørebanelen i alt	892	283	108	106	380	5	10	-
70 Fotgjenger krysset kjørebanelen på bortsiden av krysset	151	49	25	8	69	-	-	-
71 Fotgjenger krysset kjørebanelen på hitsiden av krysset	113	49	23	11	30	-	-	-
72 Fotgjenger krysset kjørebanelen foran høyresvingende kjøretøy i kryss	12	4	2	1	4	1	-	-
73 Fotgjenger krysset kjørebanelen foran venstresvingende kjøretøy i kryss ...	46	13	1	4	28	-	-	-
74 Fotgjenger krysset kjørebanelen i gangfelt utenfor kryss	94	38	17	11	27	-	1	-
75 Fotgjenger krysset kjørebanelen for øvrig	252	84	26	42	97	1	2	-
76 Fotgjenger krysset kjørebanelen bak parkert/stanset kjøretøy på høyre side	60	14	4	9	33	-	-	-
77 Fotgjenger krysset kjørebanelen bak parkert/stanset kjøretøy på venstre side	48	17	3	7	20	-	1	-
78 Lekende barn i kjørebanelen	93	10	2	11	64	3	3	-
79 Ulykke med uklart forløp hvor fotgjenger krysset kjørebanelen	23	5	5	2	8	-	3	-
8. Fotgjenger (akende o.l.) gikk langs eller oppholdt seg i kjørebanelen i alt ..	331	80	19	31	155	6	40	-
80 Fotgjenger gikk på veiens høyre side	63	18	9	7	28	1	-	-
81 Fotgjenger gikk på veiens venstre side	22	4	-	2	16	-	-	-
82 Fotgjenger påkjørt på fortau	46	11	3	9	22	-	1	-
83 Fotgjenger påkjørt under forbi- kjøring	4	3	-	-	1	-	-	-
84 Fotgjenger oppholdt seg i kjørebanelen	143	30	5	10	60	4	34	-
89 Uklart forløp hvor fotgjenger gikk langs/oppholdt seg i kjørebanelen	53	14	2	3	28	1	5	-
9. Enslig kjøretøy kjørte utfor veien i alt	416	150	47	83	134	-	2	-
90 Enslig kjøretøy kjørte utfor på høyre side på rett veistrekning	132	57	13	22	40	-	-	-
91 Enslig kjøretøy kjørte utfor på venstre side på rett veistrekning ...	46	15	6	9	16	-	-	-
92 Enslig kjøretøy kjørte utfor på venstre side i høyrekurve	42	11	7	7	17	-	-	-
93 Enslig kjøretøy kjørte utfor på høyre side i høyrekurve	23	11	4	5	3	-	-	-

Road traffic accidents by type of road, type of accident/group of accident. Type of residential area. 1979

I alt	Ulykker utenfor tettbygd strøk							Type of accident/group of accident
	Riks-vei	Europa-vei	Fylkes-vei	Kommune-vei	Privat vei	Plasser m.m.	Uopp-gitt	
								5. Crossing directions of travel without turning (cont.)
1	-	-	-	1	-	-	-	59 Uncertain sequence with crossing directions of travel without turning
296	147	64	60	21	2	2	-	6. Crossing directions of travel with turning, total
20	11	5	3	1	-	-	-	60 Right turn in front of vehicle in same direction of travel
20	9	3	8	-	-	-	-	61 Right turn in front of vehicle in opposite direction of travel
5	2	-	3	-	-	-	-	62 Right turn in front of left turning vehicle
25	15	5	4	1	-	-	-	63 Left turn in front of vehicle in same direction of travel
200	100	42	37	18	2	1	-	64 Left turn in front of vehicle in opposite direction of travel
5	3	2	-	-	-	-	-	65 Both vehicles making left turns
1	1	-	-	-	-	-	-	66 Both vehicles making right turns
20	6	7	5	1	-	1	-	69 Uncertain sequence with crossing directions of travel with turning
223	127	31	44	20	1	-	-	7. Pedestrian (persons sledging, skiing) crossed roadway, total
9	4	4	-	1	-	-	-	70 Pedestrian crossing roadway on far-side of intersection
9	5	2	2	-	-	-	-	71 Pedestrian crossing roadway on near-side of intersection
-	-	-	-	-	-	-	-	72 Pedestrian crossing roadway at intersection in front of right turning vehicle
-	-	-	-	-	-	-	-	73 Pedestrian crossing roadway at intersection in front of left turning vehicle
5	3	1	-	1	-	-	-	74 Pedestrian crossing at crosswalk outside intersection
108	61	18	19	10	-	-	-	75 Pedestrian crossing outside intersection and crosswalk
20	15	1	4	-	-	-	-	76 Pedestrian crossing behind car parked or standing on right side
22	15	1	6	-	-	-	-	77 Pedestrian crossing behind car parked or standing on left side
44	21	3	12	7	1	-	-	78 Children playing in roadway
6	3	1	1	1	-	-	-	79 Uncertain sequence with pedestrian crossing roadway
171	83	29	40	13	1	5	-	8. Pedestrian (persons sledging, skiing) walking in or along roadway, total
57	28	9	15	4	1	-	-	80 Pedestrian walking on right side
14	6	-	6	2	-	-	-	81 Pedestrian walking on left side
4	3	-	-	1	-	-	-	82 Pedestrian run into on sidewalk
5	3	1	1	-	-	-	-	83 Pedestrian run into by overtaking vehicle
76	36	17	15	5	-	3	-	84 Pedestrian was in roadway
15	7	2	3	1	-	2	-	89 Uncertain sequence with pedestrian walking in or along roadway
1 457	749	311	289	72	33	1	2	9. Single vehicle running off the road, total
389	202	99	67	13	8	-	-	90 Single vehicle running off the road to the right on straight road section
269	138	55	51	18	6	-	1	91 Single vehicle running off the road to the left on straight road section
213	105	36	49	14	9	-	-	92 Single vehicle running off the road to the left in right curve
88	54	18	14	2	-	-	-	93 Single vehicle running off the road to the right in right curve

Tabell 42 (forts.). Veitrafikkulykker etter veitype, ulykkestype/ulykkesgruppe. Bostedsstrøk. 1979

Ulykkestype/ulykkesgruppe	Ulykker i tettbygd strøk							
	I alt	Riks- vei	Europa- vei	Fylkes- vei	Kommune- vei	Privat vei	Plasser m.m.	Uopp- gitt
9. Enslig kjøretøy kjørte utfor veien (forts.)								
94 Enslig kjøretøy kjørte utfor på høyre side i venstrekurve	75	27	7	18	23	-	-	-
95 Enslig kjøretøy kjørte utfor på venstre side i venstrekurve	14	5	1	2	6	-	-	-
96 Enslig kjøretøy kjørte utfor ved av- svingning i kryss o.l.	62	17	6	17	22	-	-	-
97 Enslig kjøretøy kjørte på trafikkøy .	11	5	3	1	2	-	-	-
99 Ulykke med uklart forløp hvor enslig kjøretøy kjørte utfor veien	11	2	-	2	5	-	2	-
0. Andre ulykker i alt	246	74	17	27	116	2	10	-
00 Ulykke med dyr innblandet	3	-	1	1	1	-	-	-
01 Påkjøring av fast gjenstand på kjøre- banen	13	4	2	-	5	1	1	-
02 Hull i veien o.l.	5	1	1	1	2	-	-	-
03 Enslig kjøretøy veltet i kjørebanelen .	55	22	3	6	22	-	2	-
04 Påkjøring av parkert kjøretøy på høyre side	61	19	1	8	33	-	-	-
05 Påkjøring av parkert kjøretøy på venstre side	15	5	1	3	4	-	2	-
06 Påkjøring av parkert kjøretøy ved forbikjøring	2	-	-	1	1	-	-	-
07 Øvrige parkeringsulykker	20	4	3	2	10	-	1	-
09 Andre ulykker med uklart forløp. Ulykkens art uoppgitt	72	19	5	5	38	1	4	-
Ulykkesgruppe A-L								
A. Påkjøring bakfra	253	125	55	23	50	-	-	-
B. Andre ulykker med samme kjøreretning	85	38	11	11	23	-	2	-
C. Møting ved forbikjøring	24	14	5	1	3	-	1	-
D. Andre møteulykker	364	116	34	51	144	3	16	-
E. Samme og motsatt kjøreretning med av- svingning	485	184	93	66	140	-	2	-
F. Kryssende kjøreretning	1 094	288	108	128	564	2	4	-
G. Fotgjenger krysset kjørebanelen	834	278	106	95	344	2	9	-
H. Fotgjenger gikk langs eller oppholdt seg i kjørebanelen	319	78	17	29	149	6	40	-
I. Ulykker med akende o.l.	69	7	4	12	42	3	1	-
J. Enslig kjøretøy utfor veien	416	150	47	83	134	-	2	-
K. Enslig kjøretøy veltet i kjørebanelen. Påkjøring av dyr, parkerte biler mv.	174	55	12	22	78	1	6	-
L. Andre ulykker	73	19	5	6	38	1	4	-

Road traffic accidents by type of road, type of accident/group of accident. Type of residential area. 1979

Ulykker utenfor tettbygd strøk								Type of accident/group of accident
I alt	Riks-vei	Europa-vei	Fylkes-vei	Kommune-vei	Privat vei	Plasser m.m.	Uopp-gitt	
								9. Single vehicle running off the road (cont.)
311	161	64	64	15	6	1	-	94 Single vehicle running off the road to the right in left curve
122	68	23	27	4	-	-	-	95 Single vehicle running off the road to the left in left curve
31	12	8	8	2	1	-	-	96 Single vehicle running off the road upon turning at intersection
4	-	3	-	1	-	-	-	97 Single vehicle running into traffic island
30	9	5	9	3	3	-	1	99 Single vehicle running off the road with uncertain sequence
219	107	56	35	11	5	5	-	0. Other accidents, total
50	33	13	3	1	-	-	-	00 Accident with animal involved
6	4	1	-	1	-	-	-	01 Collision with fixed obstacle in the roadway
1	1	-	-	-	-	-	-	02 Road surface defects
76	28	17	23	4	1	3	-	03 Single vehicle overturning in roadway
31	16	10	5	-	-	-	-	04 Collision with parked vehicle on right side of road
7	2	1	3	1	-	-	-	05 Collision with parked vehicle on left side of road
-	-	-	-	-	-	-	-	06 Collision with parked vehicle upon overtaking
14	6	4	-	2	-	2	-	07 Other collisions with parked vehicle
34	17	10	1	2	4	-	-	09 Other accidents with uncertain sequence
								Group of accident A-L
229	101	104	13	9	2	-	-	A. Rear end
105	56	30	10	9	-	-	-	B. Other accidents with same direction of travel
91	43	37	8	3	-	-	-	C. Head-on upon overtaking
849	367	218	178	63	21	2	-	D. Other head-on accidents
287	165	91	20	11	-	-	-	E. Turning from same or opposite direction of travel
392	199	84	77	28	2	2	-	F. Crossing directions of travel
193	119	30	31	13	-	-	-	G. Pedestrian crossing roadway
149	69	25	36	13	1	5	-	H. Pedestrian walking in or along roadway
52	22	5	17	7	1	-	-	I. Sledges etc. involved
1 457	749	311	289	72	33	1	2	J. Single vehicle running off the road
185	90	46	34	9	1	5	-	K. Single vehicle overturning in roadway. Collision with animal, parked vehicles etc.
34	17	10	1	2	4	-	-	L. Other accidents

Tabell 43. Veitrafikkulykker etter veitype og forholdene på åstedet. 1979

Åstedforhold	Ulykker i alt <i>Accidents, total</i>							Uopp- gitt Un- known
	I alt <i>Total</i>	Riksvei <i>Natio- nal road</i>	Europa- vei <i>Europe road</i>	Fylkes- vei <i>Provin- cial road</i>	Kommune- vei <i>Local road</i>	Privat vei <i>Private road</i>	Plasser m.m. <i>Places etc.</i>	
Ulykker i alt	8 349	3 396	1 511	1 257	1 981	84	118	2
Veibredde under 3,5 m	192	21	5	59	71	35	-	1
3,5-4,4 m	492	126	19	198	129	20	-	-
4,5-5,4 m	926	347	59	298	210	12	-	-
5,5-6,4 m	2 021	1 103	327	295	293	2	-	1
6,5-7,4 m	1 522	694	353	123	349	3	-	-
7,5-8,4 m	689	283	171	54	181	-	-	-
8,5-9,4 m	305	109	78	19	99	-	-	-
9,5-12,4 m	463	149	149	23	142	-	-	-
Over 12,5 m	119	41	40	4	34	-	-	-
Utenom vei (plasser o.a.)	120	2	-	-	-	-	118	-
Uoppgitt	1 500	521	310	184	473	12	-	-
Tettbebyggelse	4 190	1 352	497	527	1 709	18	87	-
Ikke tettbebyggelse	4 023	1 997	991	714	239	65	15	2
Uoppgitt	136	47	23	16	33	1	16	-
Veistrekning utenfor veikryss .	4 670	2 075	929	800	793	71	-	2
3-armet kryss	1 660	662	309	221	466	2	-	-
4-armet kryss	1 240	386	177	115	562	-	-	-
Annet veikryss	193	63	34	26	69	1	-	-
Avkjørsel	453	208	59	93	87	6	-	-
Planovergang (jernbane)	10	1	1	2	2	4	-	-
Utenom vei (plasser o.a.)	118	-	-	-	-	-	118	-
Uoppgitt	5	1	2	-	2	-	-	-
Smalere enn 2 kjørefelt	433	75	14	148	147	48	-	1
2 felt	6 945	3 025	1 183	1 076	1 628	32	-	1
3 felt	346	105	145	11	85	-	-	-
4 eller flere felt	415	165	156	14	80	-	-	-
Utenom vei (plass o.a.)	120	2	-	-	-	-	118	-
Uoppgitt	90	24	13	8	41	4	-	-
Ikke fysisk atskilte kjørefelt	7 443	3 106	1 262	1 220	1 771	82	-	2
Fysisk atskilte kjørefelt	565	247	206	21	91	-	-	-
Enveisregulering (skiltet)	139	22	31	4	82	-	-	-
Utenom vei (plasser o.a.)	120	2	-	-	-	-	118	-
Uoppgitt	82	19	12	12	37	2	-	-
Intet gang-/sykkelareal på ulykkessiden	5 716	2 460	1 052	1 023	991	78	110	2
Gang- og/eller sykkelbane	503	211	112	58	121	-	1	-
Fortau, ev. med sykkelbane	1 685	549	260	134	742	-	-	-
Gang- og/eller sykkelvei	65	33	12	5	15	-	-	-
Uoppgitt	380	143	75	37	112	6	7	-
Intet gang-/sykkelareal på den annen side	5 739	2 440	1 058	1 038	1 014	76	111	2
Gang- og/eller sykkelbane	402	187	77	42	96	-	-	-
Fortau, ev. med sykkelbane	1 542	505	246	110	681	-	-	-
Gang- og/eller sykkelvei	59	30	18	4	7	-	-	-
Uoppgitt	607	234	112	63	183	8	7	-

Road traffic accidents by type of road and site conditions. 1979

Dødsulykker i alt <i>Fatal accidents, total</i>								
I alt	Riksvei	Europa-vei	Fylkes-vei	Kommune-vei	Privat-vei	Plasser m.m.	Uopp-gitt	Site conditions
407	194	88	55	56	10	4	-	<i>Accidents, total</i>
10	-	-	2	3	5	-	-	<i>Roadway width under 3.5 m</i>
23	6	-	6	8	3	-	-	<i>3.5-4.4 m</i>
57	28	4	17	8	-	-	-	<i>4.5-5.4 m</i>
132	82	22	17	10	1	-	-	<i>5.5-6.4 m</i>
76	42	18	6	10	-	-	-	<i>6.5-7.4 m</i>
27	11	10	2	4	-	-	-	<i>7.5-8.4 m</i>
13	5	6	-	2	-	-	-	<i>8.5-9.4 m</i>
18	2	11	2	3	-	-	-	<i>9.5-12.4 m</i>
6	1	3	-	2	-	-	-	<i>Over 12.5 m</i>
4	-	-	-	-	-	4	-	<i>Other than roadway</i>
41	17	14	3	6	1	-	-	<i>Not given</i>
127	48	15	15	46	1	2	-	<i>Built-up area</i>
271	144	70	38	10	8	1	-	<i>Non built-up area</i>
9	2	3	2	-	1	1	-	<i>Not given</i>
287	146	64	39	28	10	-	-	<i>Outside intersection</i>
45	17	12	6	10	-	-	-	<i>Intersection with 3 legs</i>
39	15	6	6	12	-	-	-	<i>Intersection with 4 legs</i>
3	-	1	1	1	-	-	-	<i>Other intersection type</i>
28	16	5	3	4	-	-	-	<i>Access road</i>
1	-	-	-	1	-	-	-	<i>Railroad crossing</i>
4	-	-	-	-	-	4	-	<i>Other than roadway</i>
-	-	-	-	-	-	-	-	<i>Not given</i>
20	2	-	5	6	7	-	-	<i>Narrower than 2 lanes</i>
350	184	75	48	41	2	-	-	<i>2 lanes</i>
14	4	7	1	2	-	-	-	<i>3 lanes</i>
14	3	6	-	5	-	-	-	<i>4 or more lanes</i>
4	-	-	-	-	-	4	-	<i>Other than roadway</i>
5	1	-	1	2	1	-	-	<i>Not given</i>
375	186	79	53	48	9	-	-	<i>Not physically separated opposing traffic lanes</i>
20	8	8	-	4	-	-	-	<i>Physically separated opposing traffic lanes</i>
3	-	-	-	3	-	-	-	<i>One way traffic (signed)</i>
4	-	-	-	-	-	4	-	<i>Other than roadway</i>
5	-	1	2	1	1	-	-	<i>Not given</i>
326	166	68	47	32	9	4	-	<i>No pedestrian/bicycle facilities on accident side of road</i>
11	3	4	1	3	-	-	-	<i>Pedestrian and/or bicycle lane</i>
48	15	11	4	18	-	-	-	<i>Sidewalk</i>
1	1	-	-	-	-	-	-	<i>Pedestrian and/or bicycle path</i>
21	9	5	3	3	1	-	-	<i>Not given</i>
317	161	68	46	30	8	4	-	<i>No pedestrian/bicycle facilities on other side of road</i>
11	5	2	2	2	-	-	-	<i>Pedestrian and/or bicycle lane</i>
49	15	10	4	20	-	-	-	<i>Sidewalk</i>
4	1	3	-	-	-	-	-	<i>Pedestrian and/or bicycle path</i>
26	12	5	3	4	2	-	-	<i>Not given</i>

Tabell 43 (forts.). Veitrafikkulykker etter veitype og forholdene på åstedet. 1979

Åstedforhold	Ulykker i alt							Uopp- gitt
	I alt	Riksvei	Europa- vei	Fylkes- vei	Kommune- vei	Privat vei	Plasser m.m.	
Asfalt- eller oljegrusdekke	7 427	3 165	1 489	931	1 733	17	90	2
Grus	763	195	4	309	175	66	14	-
Gatestein	76	21	14	6	34	-	1	-
Betong	13	4	1	4	2	-	2	-
Annet	15	2	1	4	5	-	3	-
Uopp-gitt	55	9	2	3	32	1	8	-
Tørr, bar vei	4 151	1 634	714	650	1 041	46	65	1
Våt, bar vei	1 623	696	320	220	362	8	17	-
Snø- eller isbelagt	1 773	724	317	296	386	27	22	1
Delvis snø eller is	620	281	135	69	127	2	6	-
Glatt ellers	28	15	5	5	3	-	-	-
Uopp-gitt	154	46	20	17	62	1	8	-
God sikt, opphold	6 472	2 582	1 132	1 022	1 564	73	98	1
God sikt, nedbør	1 006	442	218	122	215	3	6	-
Dårlig sikt, nedbør	524	231	120	65	102	2	4	-
Dårlig sikt, tåke/dis	91	43	11	16	19	1	1	-
Dårlig sikt for øvrig	89	39	9	14	25	2	-	-
Uopp-gitt	167	59	21	18	56	3	9	1
Temperatur under -14° C	135	52	19	33	29	2	-	-
-14 til -5° C	633	258	113	84	165	5	8	-
- 4 til -2° C	429	182	91	62	82	6	6	-
- 1 til +1° C	670	310	142	94	110	8	6	-
+ 2 til +4° C	403	175	82	62	81	1	2	-
+ 5 til +14° C	1 817	792	297	263	416	20	29	-
Over +14° C	1 130	462	222	167	252	14	13	-
Uopp-gitt	3 132	1 165	545	492	846	28	54	2
Dagslys	5 602	2 235	1 016	836	1 367	60	88	-
Tusmørke	615	248	124	91	134	11	7	-
Mørke med veibelysning	1 274	486	211	159	400	1	17	-
Mørke uten veibelysning	799	407	149	166	59	12	4	2
Uopp-gitt	59	20	11	5	21	-	2	-
Kjørt på lysmast, stolpe, skilt utenfor kjørebanelen	338	143	71	51	70	1	2	-
Tre	276	135	40	68	26	7	-	-
Gjerde, rekkverk	389	169	90	62	66	1	1	-
Mur, bygning	108	40	22	14	25	2	5	-
Stein, fjellvegg	398	197	86	78	29	7	-	1
Annet	350	176	65	65	35	5	3	1
Ulykker uten påkjørt hinder/ gjenstand utenfor kjørebanelen	6 479	2 532	1 137	917	1 725	61	107	-
Uopp-gitt	11	4	-	2	5	-	-	-
Ingen avstand til påkjørt hinder utenfor kjørebanelen	177	79	38	20	33	1	6	-
Under 0,5 m	63	28	14	11	9	-	1	-
0,5-0,9 m	135	64	22	31	18	-	-	-
1,0-1,9 m	326	148	49	77	45	7	-	-
2,0-2,9 m	231	97	51	46	33	4	-	-
3,0-4,9 m	166	91	41	22	12	-	-	-
5,0-7,4 m	87	45	18	18	6	-	-	-
7,5-9,9 m	20	13	4	1	2	-	-	-
Over 9,9 m	44	17	5	9	7	5	1	-
Ikke kjørt på noe hinder	6 479	2 532	1 137	917	1 725	61	107	-
Uopp-gitt	621	282	132	105	91	6	3	2

Road traffic accidents by type of road and site conditions. 1979

I alt	Riksvei	Dødsulykker i alt					Plasser m.m.	Uopp- gitt	Site conditions
		Europa- vei	Fylkes- vei	Kommune- vei	Privat vei				
355	176	87	40	48	2	2	-	Asphalt pavement	
42	14	1	14	4	7	2	-	Gravel	
3	2	-	-	1	-	-	-	Cobble stones	
2	2	-	-	-	-	-	-	Concrete	
3	-	-	1	2	-	-	-	Other	
2	-	-	-	1	1	-	-	Not given	
199	98	41	31	22	6	1	-	Dry road surface	
75	39	16	8	10	-	2	-	Wet road surface	
85	38	19	10	14	4	-	-	Snow covered or ice covered surface	
39	14	11	5	8	-	1	-	Partially snow or ice covered surface	
-	-	-	-	-	-	-	-	Slippery from other causes	
9	5	1	1	2	-	-	-	Not given	
321	149	71	46	45	8	2	-	Good sight distorted, no rain or snow	
45	22	13	5	4	-	1	-	Good sight distorted, rain or snow	
28	15	3	3	5	1	1	-	Poor sight distorted, rain or snow	
2	2	-	-	-	-	-	-	Poor sight distorted, fog	
4	-	1	1	1	1	-	-	Poor sight distorted, for other reasons	
7	6	-	-	1	-	-	-	Not given	
8	5	1	1	1	-	-	-	Temperature below -14° C	
33	14	9	4	6	-	-	-	-14 to -5° C	
29	12	5	5	5	2	-	-	- 4 to -2° C	
34	17	6	3	6	1	1	-	- 1 to +1° C	
28	10	10	6	2	-	-	-	+ 2 to +4° C	
95	47	20	11	15	2	-	-	+ 5 to +14° C	
57	28	11	10	4	3	1	-	Above +14° C	
123	61	26	15	17	2	2	-	Not given	
240	108	59	32	31	7	3	-	Daylight	
24	11	3	4	5	1	-	-	Twilight	
63	28	11	7	17	-	-	-	Dark with road lighting	
77	45	14	12	3	2	1	-	Dark without road lighting	
3	2	1	-	-	-	-	-	Not given	
13	7	2	2	2	-	-	-	Struck light pole, column or sign post outside roadway	
28	17	2	6	1	2	-	-	Tree	
16	5	6	3	2	-	-	-	Fence, guardrail	
6	2	-	-	4	-	-	-	Wall, building	
20	12	3	2	1	2	-	-	Rock, rockcut	
28	17	5	3	2	1	-	-	Other	
295	133	70	39	44	5	4	-	Did not strike obstacle outside roadway	
1	1	-	-	-	-	-	-	Not given	
5	2	-	1	2	-	-	-	No distance to obstacle struck at roadway edge	
5	3	1	1	-	-	-	-	Less than 0.5 m	
7	3	1	2	1	-	-	-	0.5-0.9 m	
18	9	2	4	1	2	-	-	1.0-1.9 m	
10	7	1	-	2	-	-	-	2.0-2.9 m	
12	6	3	3	-	-	-	-	3.0-4.9 m	
2	1	-	-	1	-	-	-	5.0-7.4 m	
-	-	-	-	-	-	-	-	7.5-9.9 m	
7	4	1	1	-	1	-	-	More than 9.9 m	
295	133	70	39	44	5	4	-	No obstacle struck	
46	26	9	4	5	2	-	-	Not given	

Tabell 44. Veitrafikkulykker etter veitype og forholdene på åstedet. Bostedsstrøk. 1979

Åstedforhold	Ulykker i tettbygd strøk <i>Accidents in densely populated area</i>							
	I alt <i>Total</i>	Riksvei <i>Natio- nal road</i>	Europa- vei <i>Europe road</i>	Fylkes- vei <i>Provin- cial road</i>	Kommune- vei <i>Local road</i>	Privat vei <i>Private road</i>	Plasser m.m. <i>Places etc.</i>	Uopp- gitt <i>Un- known</i>
Ulykker i alt	4 190	1 352	497	527	1 709	18	87	-
Veibredde under 3,5 m	67	7	2	10	41	7	-	-
3,5-4,4 m	141	23	7	30	79	2	-	-
4,5-5,4 m	339	80	20	73	164	2	-	-
5,5-6,4 m	755	320	56	125	253	1	-	-
6,5-7,4 m	729	246	88	79	315	1	-	-
7,5-8,4 m	412	142	53	45	172	-	-	-
8,5-9,4 m	204	71	23	17	93	-	-	-
9,5-12,4 m	335	114	68	22	131	-	-	-
Over 12,5 m	95	38	22	4	31	-	-	-
Utenom vei (plasser o.a.)	89	2	-	-	-	-	87	-
Uoppgitt	1 024	309	158	122	430	5	-	-
Veistrekning utenfor veikryss .	1 552	556	171	223	591	11	-	-
3-armet kryss	1 130	382	162	157	429	-	-	-
4-armet kryss	1 080	305	132	94	549	-	-	-
Annet veikryss	154	48	19	22	64	1	-	-
Avkjørsel	182	61	13	29	74	5	-	-
Planovergang (jernbane)	4	-	-	2	1	1	-	-
Utenom vei (plasser o.a.)	87	-	-	-	-	-	87	-
Uoppgitt	1	-	-	-	1	-	-	-
Smalere enn 2 kjørefelt	149	19	2	30	90	8	-	-
2 felt	3 336	1 094	323	466	1 445	8	-	-
3 felt	261	88	80	11	82	-	-	-
4 eller flere felt	295	133	85	14	63	-	-	-
Utenom vei (plass o.a.)	89	2	-	-	-	-	87	-
Uoppgitt	60	16	7	6	29	2	-	-
Ikke fysisk atskilte kjørefelt	3 546	1 138	362	502	1 526	18	-	-
Fysisk adskilte kjørefelt	374	180	102	18	74	-	-	-
Enveisregulering (skiltet)	129	19	28	2	80	-	-	-
Utenom vei (plasser o.a.)	89	2	-	-	-	-	87	-
Uoppgitt	52	13	5	5	29	-	-	-
Intet gang-/sykkelareal på ulykkessiden	1 996	620	178	324	778	15	81	-
Gang- og/eller sykkelbane	377	154	65	48	109	-	1	-
Fortau, ev. med sykkelbane	1 563	492	222	131	718	-	-	-
Gang- og/eller sykkelvei	42	18	8	3	13	-	-	-
Uoppgitt	212	68	24	21	91	3	5	-
Intet gang-/sykkelareal på den annen side	2 069	633	196	344	800	15	81	-
Gang- og/eller sykkelbane	295	131	42	34	88	-	-	-
Fortau, ev. med sykkelbane	1 444	459	212	108	665	-	-	-
Gang- og/eller sykkelvei	34	17	7	4	6	-	-	-
Uoppgitt	348	112	40	37	150	3	6	-

Road traffic accidents by type of road and site conditions. Type of residential area. 1979

Ulykker utenfor tettbygd strøk								Site conditions
Accidents outside densely populated area								
I alt	Riksvei	Europa-vei	Fylkes-vei	Kommune-vei	Privat-vei	Plasser m.m.	Uopp-gitt	
4 023	1 997	991	714	239	65	15	2	Accidents, total
123	13	3	49	29	28	-	1	Roadway width under 3.5 m
347	103	12	166	48	18	-	-	3.5-4.4 m
579	265	38	222	44	10	-	-	4.5-5.4 m
1 253	775	270	167	39	1	-	1	5.5-6.4 m
779	440	263	43	31	2	-	-	6.5-7.4 m
270	137	116	8	9	-	-	-	7.5-8.4 m
99	38	54	2	5	-	-	-	8.5-9.4 m
128	35	81	1	11	-	-	-	9.5-12.4 m
24	3	18	-	3	-	-	-	Over 12.5 m
15	-	-	-	-	-	15	-	Other than roadway
406	188	136	56	20	6	-	-	Not given
3 040	1 489	743	567	180	59	-	2	Outside intersection
510	271	144	61	32	2	-	-	Intersection with 3 legs
148	76	43	20	9	-	-	-	Intersection with 4 legs
37	15	13	4	5	-	-	-	Other intersection type
265	145	45	62	12	1	-	-	Access road
6	1	1	-	1	3	-	-	Railroad crossing
15	-	-	-	-	-	15	-	Other than roadway
2	-	2	-	-	-	-	-	Not given
277	54	12	118	52	40	-	1	Narrower than 2 lanes
3 523	1 893	845	594	166	24	-	1	2 lanes
83	15	65	-	3	-	-	-	3 lanes
112	31	66	-	15	-	-	-	4 or more lanes
15	-	-	-	-	-	15	-	Other than roadway
13	4	3	2	3	1	-	-	Not given
3 799	1 927	884	702	220	64	-	2	Not physically separated opposing traffic lanes
182	64	100	3	15	-	-	-	Physically separated opposing traffic lanes
9	2	3	2	2	-	-	-	One way traffic (signed)
15	-	-	-	-	-	15	-	Other than roadway
18	4	4	7	2	1	-	-	Not given
3 643	1 814	865	687	197	63	15	2	No pedestrian/bicycle facilities on accident side of road
115	52	45	9	9	-	-	-	Pedestrian and/or bicycle lane
110	52	34	3	21	-	-	-	Sidewalk
21	14	3	2	2	-	-	-	Pedestrian and/or bicycle path
134	65	44	13	10	2	-	-	Not given
3 586	1 775	854	682	197	61	15	2	No pedestrian/bicycle facilities on other side of road
101	54	33	7	7	-	-	-	Pedestrian and/or bicycle lane
89	43	30	2	14	-	-	-	Sidewalk
23	13	9	-	1	-	-	-	Pedestrian and/or bicycle path
224	112	65	23	20	4	-	-	Not given

Tabell 44 (forts.). Veitrafikkulykker etter veitype og forholdene på åstedet. Bostedsstrøk. 1979

Åstedforhold	Ulykker i tettbygd strøk							Uopp- gitt
	I alt	Riksvei	Europa- vei	Fylkes- vei	Kommune- vei	Privat vei	Plasser m.m.	
Asfalt- eller oljegrusdekke	3 926	1 308	483	488	1 567	9	71	-
Grus	149	19	-	31	81	9	9	-
Gatestein	72	20	13	5	33	-	1	-
Betong	3	1	-	-	1	-	1	-
Annet	8	1	-	1	5	-	1	-
Uopp-gitt	32	3	1	2	22	-	4	-
Tørr, bar vei	2 211	704	255	276	920	9	47	-
Våt, bar vei	878	327	113	107	314	3	14	-
Snø- eller isbelagt	730	206	75	107	320	6	16	-
Delvis snø eller is	280	93	43	29	110	-	5	-
Glatt ellers	10	6	1	2	1	-	-	-
Uopp-gitt	81	16	10	6	44	-	5	-
God sikt, opphold	3 313	1 044	382	432	1 367	15	73	-
God sikt, nedbør	464	166	64	50	179	2	3	-
Dårlig sikt, nedbør	242	91	32	29	87	-	3	-
Dårlig sikt, tåke/dis	39	13	4	7	13	1	1	-
Dårlig sikt for øvrig	48	15	5	4	24	-	-	-
Uopp-gitt	84	23	10	5	39	-	7	-
Temperatur under -14° C	59	18	9	10	22	-	-	-
-14 til -5° C	281	79	33	26	136	-	7	-
- 4 til -2° C	183	59	24	22	71	3	4	-
- 1 til +1° C	278	102	36	42	94	1	3	-
+ 2 til +4° C	200	73	27	24	74	1	1	-
+ 5 til +14° C	930	328	98	104	371	6	23	-
Over +14° C	586	203	77	76	218	1	11	-
Uopp-gitt	1 673	490	193	223	723	6	38	-
Dagslys	2 827	899	324	347	1 172	15	70	-
Tusmørke	276	79	39	38	115	2	3	-
Mørke med veibelysning	952	330	119	118	374	-	11	-
Mørke uten veibelysning	109	39	9	23	34	1	3	-
Uopp-gitt	26	5	6	1	14	-	-	-
Kjørt på lysmast, stolpe, skilt utenfor kjørebanelen	175	58	27	26	63	-	1	-
Tre	57	20	4	14	18	1	-	-
Gjerde, rekkverk	152	47	22	28	55	-	-	-
Mur, bygning	74	25	11	10	25	-	3	-
Stein, fjellvegg	37	15	4	8	10	-	-	-
Annet	74	29	10	12	21	-	2	-
Ulykker uten påkjørt hinder/ gjenstand utenfor kjørebanelen	3 616	1 157	419	428	1 514	17	81	-
Uopp-gitt	5	1	-	1	3	-	-	-
Ingen avstand til påkjørt hinder utenfor kjørebanelen	67	20	9	7	28	-	3	-
Under 0,5 m	20	8	3	3	6	-	-	-
0,5-0,9 m	47	14	8	9	16	-	-	-
1,0-1,9 m	111	33	10	30	37	1	-	-
2,0-2,9 m	71	22	9	14	26	-	-	-
3,0,4,9 m	34	13	6	5	10	-	-	-
5,0-7,4 m	18	10	-	5	3	-	-	-
7,5-9,9 m	3	3	-	-	-	-	-	-
Over 9,9 m	8	4	1	-	2	-	1	-
Ikke kjørt på noe hinder	3 616	1 157	419	428	1 514	17	81	-
Uopp-gitt	195	68	32	26	67	-	2	-

Road traffic accidents by type of road and site conditions. Type of residential area. 1979

I alt	Riksvei	Ulykker utenfor tettbygd strøk					Plasser m.m.	Uopp- gitt	Site conditions
		Europa-vei	Fylkes-vei	Kommune-vei	Privat vei				
3 392	1 815	983	432	146	7	7	2	Accidents, total	
602	175	4	274	88	57	4	-	Gravel	
2	-	1	-	1	-	-	-	Cobble stones	
10	3	1	4	1	-	1	-	Concrete	
7	1	1	3	-	-	2	-	Other	
10	3	1	1	3	1	1	-	Not given	
1 883	915	448	364	110	37	8	1	Dry road surface	
721	356	201	111	46	5	2	-	Wet road surface	
1 023	511	241	187	59	20	4	1	Snow covered or ice covered surface	
								Partially snow or ice covered surface	
337	187	91	40	16	2	1	-	Slippery from other causes	
16	8	4	3	1	-	-	-	Not given	
43	20	6	9	7	1	-	-		
3 082	1 515	736	578	181	58	13	1	Good sight distorted, no rain or snow	
523	267	150	70	34	1	1	-	Good sight distorted, rain or snow	
275	137	87	36	12	2	1	-	Poor sight distorted, rain or snow	
50	28	7	9	6	-	-	-	Poor sight distorted, fog	
								Poor sight distorted, for other reasons	
40	24	4	10	1	1	-	-	Not given	
53	26	7	11	5	3	-	1		
76	34	10	23	7	2	-	-	Temperature below -14° C	
345	174	80	57	28	5	1	-	-14 to -5° C	
240	122	66	39	8	3	2	-	- 4 to -2° C	
382	205	104	51	15	7	-	-	- 1 to +1° C	
201	101	54	38	7	-	1	-	+ 2 to +4° C	
873	457	195	159	45	14	3	-	+ 5 to +14° C	
534	255	144	89	32	13	1	-	Above +14° C	
1 372	649	338	258	97	21	7	2	Not given	
2 682	1 307	672	479	171	45	8	-	Daylight	
330	165	84	52	17	9	3	-	Twilight	
309	149	90	40	26	1	3	-	Dark with road lighting	
682	364	140	141	24	10	1	2	Dark without road lighting	
20	12	5	2	1	-	-	-	Not given	
156	81	43	24	7	1	-	-	Struck light pole, column or sign post outside roadway	
213	111	36	52	8	6	-	-	Tree	
233	119	68	33	11	1	1	-	Fence, guardrail	
32	15	11	4	-	2	-	-	Wall, building	
360	181	82	70	19	7	-	1	Rock, rockcut	
274	146	55	53	13	5	1	1	Other	
2 749	1 341	696	477	179	43	13	-	Did not strike obstacle outside roadway	
6	3	-	1	2	-	-	-	Not given	
104	56	29	12	5	1	1	-	No distance to obstacle struck at roadway edge	
41	20	11	7	3	-	-	-	Less than 0.5 m	
87	50	14	21	2	-	-	-	0.5-0.9 m	
213	113	39	47	8	6	-	-	1.0-1.9 m	
160	75	42	32	7	4	-	-	2.0-2.9 m	
130	77	35	16	2	-	-	-	3.0-4.9 m	
68	34	18	13	3	-	-	-	5.0-7.4 m	
17	10	4	1	2	-	-	-	7.5-9.9 m	
36	13	4	9	5	5	-	-	More than 9.9 m	
2 749	1 341	696	477	179	43	13	-	No obstacle struck	
418	208	99	79	23	6	1	2	Not given	

Tabell 45. Veitrafikkulykker etter ulykkesgruppe og forholdene på åstedet. Bostedsstrøk. 1979

Åstedforhold	Ulykker i alt <i>Accidents, total</i>												
	I alt <i>Total</i>	A	B	C	D	E	F	G	H	I	J	K	L
Ulykker i alt	8 349	495	191	116	1 230	783	1 503	1 044	489	125	1 894	368	111
Veibredde under 3,5 m	192	5	-	1	66	5	13	16	11	10	53	4	8
3,5-4,4 m	492	15	7	-	164	11	51	32	25	15	152	15	5
4,5-5,4 m	926	23	20	9	180	44	133	73	49	34	307	49	5
5,5-6,4 m	2 021	101	55	42	306	179	310	199	106	32	593	82	16
6,5-7,4 m	1 522	93	32	32	216	151	297	182	78	10	351	68	12
7,5-8,4 m	689	50	16	13	81	85	137	111	32	4	124	23	13
8,5-9,4 m	305	23	6	2	30	40	62	62	13	4	42	16	5
9,5-12,4 m	463	50	12	8	43	65	98	104	19	-	40	21	3
Over 12,5 m	119	6	1	1	11	20	28	32	6	-	10	3	1
Utenom vei (plasser o.a.) .	120	-	2	1	18	2	6	10	55	1	3	16	6
Uoppgitt	1 500	129	40	7	115	181	368	223	95	15	219	71	37
Tettbebyggelse	4 190	253	85	24	364	485	1 094	834	319	69	416	174	73
Ikke tettbebyggelse	4 023	229	105	91	849	287	392	193	149	52	1 457	185	34
Uoppgitt	136	13	1	1	17	11	17	17	21	4	21	9	4
Veistrekning utenfor													
veikryss	4 670	337	142	103	1 103	29	-	536	318	62	1 710	274	56
3-armet kryss	1 660	84	26	9	76	407	612	207	46	18	119	42	14
4-armet kryss	1 240	52	7	-	7	188	679	204	30	7	27	19	20
Annet veikryss	193	9	4	1	10	34	57	31	20	3	13	6	5
Avkjørsel	453	12	9	2	15	123	148	55	19	34	21	12	3
Planovergang (jernbane) ...	10	-	1	-	-	-	-	-	1	-	1	-	7
Utenom vei (plasser o.a.) .	118	-	2	1	18	2	6	10	55	1	3	15	5
Uoppgitt	5	1	-	-	1	-	1	1	-	-	-	-	1
Smalere enn 2 kjørefelt ...	433	9	2	3	160	8	32	23	29	15	121	19	12
2 felt	6 945	371	158	110	1 011	641	1 296	812	353	109	1 703	309	72
3 felt	346	39	5	2	22	62	63	96	18	-	28	8	3
4 eller flere felt	415	74	24	-	14	62	90	84	16	-	31	10	10
Utenom vei (plasser o.a.) ...	120	-	2	1	18	2	6	10	55	1	3	16	6
Uoppgitt	90	2	-	-	5	8	16	19	18	-	8	6	8
Ikke fysisk atskilte													
kjørefelt	7 443	391	161	115	1 188	678	1 302	863	392	122	1 820	328	83
Fysisk atskilte													
kjørefelt	565	93	27	-	12	91	137	101	22	-	55	16	11
Enveisregulering (skiltet)	139	10	-	-	4	6	40	48	12	1	8	5	5
Utenom vei (plasser o.a.) .	120	-	2	1	18	2	6	10	55	1	3	16	6
Uoppgitt	82	1	1	-	8	6	18	22	8	1	8	3	6
Intet gang-/sykkelareal på													
ulykkessiden	5 716	253	131	97	1 074	432	870	423	332	112	1 673	261	58
Gang- og/eller sykkelbane .	503	58	18	8	41	81	126	64	24	2	52	19	10
Fortau, ev. med sykkelbane	1 685	139	34	5	81	220	414	483	103	5	100	72	29
Gang- og/eller sykkelvei ..	65	7	-	-	7	9	20	9	1	-	9	2	1
Uoppgitt	380	38	8	6	27	41	73	65	29	6	60	14	13
Intet gang-/sykkelareal på													
den annen side	5 739	266	137	97	1 075	443	881	426	329	114	1 650	262	59
Gang- og/eller sykkelbane .	402	42	14	4	29	73	99	55	19	1	45	14	7
Fortau, ev. med sykkelbane	1 542	120	24	4	72	194	387	455	91	4	99	64	28
Gang- og/eller sykkelvei ..	59	8	1	-	4	9	15	10	3	1	7	1	-
Uoppgitt	607	59	15	11	50	64	121	98	47	5	93	27	17

A. Påkjøring bakfra
 B. Andre ulykker med samme kjøreretning
 C. Møting ved forbikjøring
 D. Andre møteulykker
 E. Samme og motsatt kjøreretning med avsvingning
 F. Kryssende kjøreretning
 G. Fotgjenger krysset kjørebane

H. Fotgjenger gikk langs eller oppholdt seg i kjørebane
 I. Ulykker med akende o.l.
 J. Enslig kjøretøy utfor veien
 K. Enslig kjøretøy veltet i kjørebane. Påkjøring av dyr, parkerte biler mv.
 L. Andre ulykker

Road traffic accidents by group of accident and site conditions. Type of residential area. 1979

Ulykker i tettbygd strøk Accidents in densely populated area													Site conditions
I alt	A	B	C	D	E	F	G	H	I	J	K	L	
4 190	253	85	24	364	485	1 094	834	319	69	416	174	73	Accidents, total
67	3	-	-	19	1	4	11	6	8	9	2	4	Roadway width under 3.5 m
141	5	3	-	24	3	28	25	13	6	25	8	1	3.5-4.4 m
339	12	7	-	50	23	86	38	25	21	60	13	4	4.5-5.4 m
755	44	20	8	83	88	193	128	54	12	89	27	9	5.5-6.4 m
729	38	11	4	53	88	215	142	50	5	82	30	11	6.5-7.4 m
412	29	5	4	39	57	105	94	24	4	35	9	7	7.5-8.4 m
204	7	2	2	9	28	55	55	13	4	14	13	2	8.5-9.4 m
335	32	9	2	15	50	79	102	15	-	14	15	2	9.5-12.4 m
95	5	1	-	4	16	24	30	6	-	6	2	1	Over 12.5 m
89	-	2	1	16	2	4	9	40	1	2	7	5	Other than roadway
1 024	78	25	3	52	129	301	200	73	8	80	48	27	Not given
4 190	253	85	24	364	485	1 094	834	319	69	416	174	73	Built-up area
-	-	-	-	-	-	-	-	-	-	-	-	-	Non built-up area
-	-	-	-	-	-	-	-	-	-	-	-	-	Not given
1 552	145	55	17	272	16	-	392	184	29	303	107	32	Outside intersection
1 130	54	19	5	58	245	399	186	35	14	72	35	8	Intersection with 3 legs
1 080	47	4	-	5	152	587	192	30	5	22	17	19	Intersection with 4 legs
154	3	3	-	8	26	45	29	19	3	8	5	5	Other intersection type
182	4	2	1	5	44	59	26	10	17	9	4	1	Access road
4	-	-	-	-	-	-	-	1	-	-	-	3	Railroad crossing
87	-	2	1	16	2	4	9	40	1	2	6	4	Other than roadway
1	-	-	-	-	-	-	-	-	-	-	-	1	Not given
149	4	-	1	34	5	22	15	16	9	26	11	6	Narrower than 2 lanes
3 336	180	65	21	301	379	936	623	222	59	361	143	46	2 lanes
261	27	4	1	5	48	49	91	15	-	14	4	3	3 lanes
295	41	14	-	6	46	72	80	12	-	10	5	9	4 or more lanes
89	-	2	1	16	2	4	9	40	1	2	7	5	Other than roadway
60	1	-	-	2	5	11	16	14	-	3	4	4	Not given
3 546	189	68	23	337	415	949	665	243	67	387	153	50	Not physically separated opposing traffic lanes
374	54	14	-	5	57	90	95	18	-	21	10	10	Physically separated oppo- sing traffic lanes
129	9	-	-	3	5	38	47	12	-	6	4	5	One way traffic (signed)
89	-	2	1	16	2	4	9	40	1	2	7	5	Other than roadway
52	1	1	-	3	6	13	18	6	1	-	-	3	Not given
1 996	79	40	19	260	194	530	251	180	59	273	84	27	No pedestrian/bicycle facili- ties on accident side of road
377	42	13	3	22	63	101	58	18	1	35	12	9	Pedestrian and/or bicycle lane
1 563	112	27	2	66	195	398	467	101	5	91	71	28	Sidewalk
42	2	-	-	6	6	15	8	1	-	4	-	-	Pedestrian and/or bicycle path
212	18	5	-	10	27	50	50	19	4	13	7	9	Not given
2 069	93	47	17	266	203	545	252	182	60	282	91	31	No pedestrian/bicycle facili- ties on other side of road
295	26	11	3	18	57	81	47	16	1	24	7	4	Pedestrian and/or bicycle lane
1 444	101	20	4	61	176	372	443	89	4	86	63	25	Sidewalk
34	2	-	-	1	4	10	9	2	1	5	-	-	Pedestrian and/or bicycle path
348	31	7	-	18	45	86	83	30	3	19	13	13	Not given

A. Rear end

B. Other accidents with same direction of travel

C. Head-on upon overtaking

D. Other head-on accidents

E. Turning from same or opposite direction of travel

F. Crossing directions of travel

G. Pedestrian crossing roadway

H. Pedestrian walking in or along roadway

I. Sledges etc. involved

J. Single vehicle running off the road

K. Single vehicle overturning in roadway.

L. Collision with animal, parked vehicles etc.

L. Other accidents

Tabell 45 (forts.). Veitrafikkulykker etter ulykkesgruppe og forholdene på åstedet. Bostedsstrøk, 1979

Åstedsforhold	Ulykker i alt												
	I alt	A	B	C	D	E	F	G	H	I	J	K	L
Asfalt- eller oljegrusdekke	7 427	480	183	111	988	767	1 405	948	434	78	1 606	336	91
Grus	763	11	6	4	226	11	71	42	37	43	275	27	10
Gatestein	76	1	1	-	4	3	15	41	3	-	2	1	5
Betong	13	-	-	1	4	-	1	1	1	-	4	1	-
Annet	15	1	-	-	3	-	-	-	5	1	3	1	1
Uoppgitt	55	2	1	-	5	2	11	12	9	3	4	2	4
Tørr, bar vei	4 151	271	123	42	410	483	842	492	218	1	980	231	58
Våt, bar vei	1 623	114	33	34	180	164	315	234	72	1	395	57	24
Snø- eller isbelagt	1 773	68	18	27	516	77	226	188	156	110	336	39	12
Delvis snø eller is	620	32	10	13	112	44	89	99	26	12	148	27	8
Glatt ellers	28	2	-	-	4	-	4	1	1	-	12	4	-
Uoppgitt	154	8	7	-	8	15	27	30	16	1	23	10	9
God sikt, opphold	6 472	371	157	76	902	643	1 224	804	374	103	1 439	295	84
God sikt, nedbør	1 006	77	16	27	194	87	170	91	42	9	243	37	13
Dårlig sikt, nedbør	524	28	10	10	95	29	65	86	41	8	125	21	6
Dårlig sikt, tåke/dis	91	2	-	2	14	8	12	8	8	1	33	3	-
Dårlig sikt for øvrig	89	7	1	-	15	3	8	22	9	1	20	3	-
Uoppgitt	167	10	7	1	10	13	24	33	15	3	34	9	8
Temperatur under -14° C	135	4	-	2	31	9	23	22	8	10	18	8	-
-14 til -5° C	633	24	9	10	141	36	112	80	59	43	99	17	3
- 4 til -2° C	429	18	7	11	90	24	62	66	30	17	89	11	4
- 1 til +1° C	670	30	7	8	181	33	57	73	56	24	172	22	7
+ 2 til +4° C	403	26	6	7	54	35	53	63	21	8	116	8	6
+ 5 til +14° C	1 817	121	49	31	201	181	350	240	71	1	457	86	29
Over +14° C	1 130	98	32	15	138	135	281	97	40	-	224	61	9
Uoppgitt	3 132	174	81	32	394	330	565	403	204	22	719	155	53
Dagslys	5 602	398	148	72	892	576	1 140	687	272	87	1 020	226	84
Tusmørke	615	31	10	16	82	44	84	62	33	4	210	32	7
Mørke ved veibelysning	1 274	46	23	11	122	133	233	253	123	20	254	46	10
Mørke uten veibelysning	799	19	7	17	131	26	42	34	54	14	388	60	7
Uoppgitt	59	1	3	-	3	4	4	8	7	-	22	4	3
Kjørt på lysmast, stolpe, skilt utenfor kjørebanelen ...	338	4	9	-	12	13	45	1	6	-	238	9	1
Tre	276	2	5	-	13	1	3	-	3	-	245	3	1
Gjerde, rekkverk	389	9	8	1	42	17	30	4	9	2	247	18	2
Mur, bygning	108	2	-	1	4	4	12	-	6	-	71	6	2
Stein, fjellvegg	398	4	4	1	25	2	1	1	2	-	348	7	3
Annet	350	-	9	-	21	14	11	3	5	3	252	27	5
Ulykker uten påkjørt hinder/gjenstand utenfor kjørebanelen	6 479	474	156	113	1 112	730	1 400	1 033	458	119	490	297	97
Uoppgitt	11	-	-	-	1	2	1	2	-	1	3	1	-
Ingen avstand til påkjørt hinder utenfor kjørebanelen ..	177	3	2	-	18	6	10	2	3	3	107	20	3
Under 0,5 m	63	1	-	-	10	1	2	1	-	-	46	2	-
0,5-0,9 m	135	2	3	-	17	1	6	1	3	1	97	4	-
1,0-1,9 m	326	1	5	-	17	14	17	2	7	1	256	4	2
2,0-2,9 m	231	1	2	1	14	12	11	2	5	-	178	4	1
3,0-4,9 m	166	1	1	-	6	3	6	1	3	1	140	4	-
5,0-7,4 m	87	1	2	-	2	2	6	-	1	-	73	-	-
7,5-9,9 m	20	-	1	-	-	1	1	-	-	-	16	1	-
Over 9,9 m	44	-	-	1	2	-	-	-	-	-	39	1	1
Ikke kjørt på noe hinder ...	6 479	474	156	113	1 112	730	1 400	1 033	458	119	490	297	97
Uoppgitt	621	11	19	1	32	13	44	2	9	-	452	31	7

Road traffic accidents by group of accident and site conditions. Type of residential area. 1979

Ulykker i tettbygd strøk													Site conditions		
I	alt	A	B	C	D	E	F	G	H	I	J	K	L		
3	926	250	81	24	331	477	1 048	765	291	45	385	168	61	Asphalt pavement	
	149	1	2	-	26	5	25	20	14	22	27	4	3	Gravel	
	72	1	1	-	3	3	14	40	3	-	1	1	5	Cobble stones	
	3	-	-	-	-	-	-	1	1	-	1	-	-	Concrete	
	8	-	-	-	1	-	-	-	4	-	2	-	1	Other	
	32	1	1	-	3	-	7	8	6	2	-	1	3	Not given	
2	211	141	58	7	150	301	627	390	148	1	234	114	40	Dry road surface	
	878	59	16	7	67	109	237	199	43	-	93	32	16	Wet road surface	
	730	32	3	7	116	42	147	140	99	62	63	13	6	Snow covered or ice covered surface	
														Partially snow or ice covered surface	
	280	16	5	3	30	28	60	79	18	5	22	8	6	Slippery from other causes	
	10	1	-	-	-	-	3	1	1	-	3	1	-	Not given	
	81	4	3	-	1	5	20	25	10	1	1	6	5		
3	313	194	73	16	274	402	888	635	252	56	326	140	57	Good sight distorted, no rain or snow	
	464	38	6	5	60	54	120	71	25	7	54	16	8	Good sight distorted, rain or snow	
	242	9	2	3	20	17	55	73	27	4	21	7	4	Poor sight distorted, rain or snow	
	39	1	-	-	2	5	9	7	2	1	9	3	-	Poor sight distorted, fog	
														Poor sight distorted, for other reasons	
	48	4	1	-	6	2	5	21	4	-	3	2	-	Not given	
	84	7	3	-	2	5	17	27	9	1	3	6	4		
	59	1	-	-	6	6	12	17	4	5	6	2	-	Temperature below -14° C	
	281	12	-	1	29	20	69	58	41	23	18	7	3	-14 to -5° C	
	183	9	4	4	26	13	29	54	22	7	12	3	-	-4 to -2° C	
	278	12	2	2	48	22	48	57	33	12	31	7	4	-1 to +1° C	
	200	10	6	1	11	26	38	55	11	4	28	6	4	+2 to +4° C	
	930	67	19	4	71	104	264	187	48	1	102	43	20	+5 to +14° C	
	586	49	16	3	52	86	209	71	28	-	38	27	7	Above +14° C	
1	673	93	38	9	121	208	425	335	132	17	181	79	35	Not given	
2	827	197	70	15	249	349	815	541	182	46	191	115	57	Daylight	
	276	19	1	3	27	27	62	50	21	4	46	13	3	Twilight	
	952	32	13	5	75	101	199	229	98	15	141	35	9	Dark with road lighting	
	109	5	-	1	10	6	16	8	13	4	36	8	2	Dark without road lighting	
	26	-	1	-	3	2	2	6	5	-	2	3	2	Not given	
	175	4	5	-	3	8	33	1	4	-	111	6	-	Struck light pole, column or sign post outside roadway	
	57	-	3	-	3	-	3	-	2	-	44	2	-	Tree	
	152	3	3	-	11	10	22	4	7	1	78	12	1	Fence, guardrail	
	74	2	-	1	3	2	12	-	6	-	45	2	1	Wall, building	
	37	-	-	-	4	-	1	1	1	-	28	2	-	Rock, rockcut	
	74	-	2	-	1	7	8	-	2	1	37	13	3	Other	
3	616	244	72	23	339	456	1 015	826	297	67	73	136	68	Did not strike obstacle outside roadway	
	5	-	-	-	-	2	-	2	-	-	-	1	-	Not given	
	67	-	-	-	4	3	7	1	3	1	33	13	2	No distance to obstacle struck at roadway edge	
	20	-	-	-	1	1	1	1	-	-	16	-	-	Less than 0.5 m	
	47	1	2	-	4	-	5	1	2	1	30	1	-	0.5-0.9 m	
	111	-	3	-	5	7	15	2	5	-	71	2	1	1.0-1.9 m	
	71	1	1	-	5	8	8	1	4	-	40	3	-	2.0-2.9 m	
	34	-	-	-	-	1	2	1	1	-	27	2	-	3.0-4.9 m	
	18	-	-	-	1	1	4	-	1	-	11	-	-	5.0-7.4 m	
	3	-	-	-	-	-	1	-	-	-	2	-	-	7.5-9.9 m	
	8	-	-	1	-	-	-	-	-	-	7	-	-	More than 9.9 m	
3	616	244	72	23	339	456	1 015	826	297	67	73	136	68	No obstacle struck	
	195	7	7	-	5	8	36	1	6	-	106	17	2	Not given	


Tabell 46. Veitrafikkulykker etter ulykkestype og forholdene på åstedet. 1979

Åstedforhold	↑ ↑ I alt Total	Ulykker mellom kjøretøy med samme kjøreretning <i>Accidents between vehicles with same direction of travel</i>						Uklart forløp <i>Uncertain sequence</i>	19
		10	11	12	13	14	15		
Ulykker i alt	686	96	16	9	14	495	22	34	
Veibrede under 3,5 m ..	5	-	-	-	-	5	-	-	
3,5-4,4 m	22	4	-	2	-	15	-	1	
4,5-5,4 "	43	14	-	-	2	23	1	3	
5,5-6,4 "	156	30	5	1	2	101	5	12	
6,5-7,4 "	125	18	2	-	2	93	4	6	
7,5-8,4 "	66	8	1	2	-	50	3	2	
8,5-9,4 "	29	-	1	2	2	23	1	-	
9,5-12,4 m	62	5	2	-	2	50	1	2	
Over 12,5 m	7	-	1	-	-	6	-	-	
Utenom vei (plasser o.a.)	2	-	-	-	-	-	1	1	
Uoppgitt	169	17	4	2	4	129	6	7	
Tettbebyggelse	338	30	10	6	8	253	14	17	
Ikke tettbebyggelse	334	65	6	3	6	229	8	17	
Uoppgitt	14	1	-	-	-	13	-	-	
Veistrekning utenfor									
veikryss	479	75	12	8	10	337	16	21	
3-armet kryss	110	11	4	1	3	84	1	6	
4-armet kryss	59	3	-	-	1	52	2	1	
Annet veikryss	13	2	-	-	-	9	-	2	
Avkjørsel	21	5	-	-	-	12	2	2	
Planovergang (jernbane)	1	-	-	-	-	-	-	1	
Utenom vei (plasser o.a.)	2	-	-	-	-	-	1	1	
Uoppgitt	1	-	-	-	-	1	-	-	
Smalere enn 2 kjørefelt	11	2	-	-	-	9	-	-	
2 felt	529	91	7	5	3	371	21	31	
3 felt	44	1	1	1	1	39	-	1	
4 eller flere felt	98	2	8	3	10	74	-	1	
Utenom vei (plass o.a.)	2	-	-	-	-	-	1	1	
Uoppgitt	2	-	-	-	-	2	-	-	
Ikke fysisk atskilte kjørefelt	552	90	10	5	6	391	20	30	
Fysisk atskilte kjørefelt	120	6	6	4	8	93	-	3	
Enveisregulering (skiltet)	10	-	-	-	-	10	-	-	
Utenom vei (plasser o.a.)	2	-	-	-	-	-	1	1	
Uoppgitt	2	-	-	-	-	1	1	-	
Intet gang-/sykkelareal på ulykssiden	384	80	6	5	5	253	10	25	
Gang- og/eller sykkelbane	76	5	5	-	2	58	1	5	
Fortau, ev. med sykkelbane	173	8	5	4	6	139	9	2	
Gang- og/eller sykkelvei	7	-	-	-	-	7	-	-	
Uoppgitt	46	3	-	-	1	38	2	2	
Intet gang-/sykkelareal på den annen side	403	84	6	5	4	266	13	25	
Gang- og/eller sykkelbane	56	2	3	-	3	42	1	5	
Fortau, ev. med sykkelbane	144	5	4	3	4	120	6	2	
Gang- og/eller sykkelvei	9	-	-	-	1	8	-	-	
Uoppgitt	74	5	3	1	2	59	2	2	

10 Forbikjøring
 11 Skifte av felt til venstre
 12 Skifte av felt til høyre
 13 Kjøring i parallelle kjørefelter for øvrig
 14 Påkjøring bakfra
 15 Oppstartning fra stanset eller parkert stilling
 19 Uklart forløp mellom kjøretøy i samme kjøreretning

10 Overtaking
 11 Changing lane to left
 12 Changing lane to right
 13 Parallel lanes
 14 Rear end
 15 Starting from stopped or parked position
 16 Uncertain sequence with same direction of travel

Road traffic accidents by type of accident and site conditions. 1979

Ulykker ved møting Head-on accidents										
I alt									Uklart forløp	Site conditions
	20	21	22	23	24	25	26	29		
1 346	490	651	78	24	14	41	14	34	34	Accidents, total
67	23	41	-	1	-	-	-	2	2	Roadway width under 3.5 m
164	60	99	-	-	-	-	2	3	3	3.5-4.4 m
189	58	114	6	-	3	5	1	2	2	4.5-5.4 "
348	123	160	32	8	2	11	5	7	7	5.5-6.4 "
248	91	101	17	7	8	17	-	7	7	6.5-7.4 "
94	36	36	10	3	-	6	2	1	1	7.5-8.4 "
32	18	11	2	-	-	-	-	1	1	8.5-9.4 "
51	21	22	6	2	-	-	-	-	-	9.5-12.4 m
12	8	2	-	1	-	1	-	-	-	Over 12.5 m
19	4	5	-	1	-	-	-	4	5	Other than roadway
122	48	60	5	1	1	1	-	6	6	Not given
388	157	172	16	5	3	11	8	16	16	Built-up area
940	326	471	61	19	11	30	5	17	17	Non built-up area
18	7	8	1	-	-	-	1	1	1	Not given
1 206	446	598	66	23	14	29	5	25	25	Outside intersection
85	27	38	9	-	-	8	-	3	3	Intersection with 3 legs
7	3	4	-	-	-	-	-	-	-	Intersection with 4 legs
11	5	2	1	-	-	1	2	-	-	Other intersection type
17	4	4	2	-	-	3	3	1	1	Access road
-	-	-	-	-	-	-	-	-	-	Railroad crossing
19	4	5	-	1	-	-	-	4	5	Other than roadway
1	1	-	-	-	-	-	-	-	-	Not given
163	54	103	1	2	-	-	-	3	3	Narrower than 2 lanes
1 121	404	531	76	20	14	40	10	26	26	2 lanes
24	14	8	1	1	-	-	-	-	-	3 lanes
14	11	2	-	-	-	1	-	-	-	4 or more lanes
19	4	5	-	1	-	-	4	5	5	Other than roadway
5	3	2	-	-	-	-	-	-	-	Not given
1 303	469	641	78	23	14	40	10	28	28	Not physically separated opposing traffic lanes
12	8	3	-	-	-	-	-	1	1	Physically separated opposing traffic lanes
4	2	1	-	-	-	1	-	-	-	One way traffic (signed)
19	4	5	-	1	-	-	4	5	5	Other than roadway
8	7	1	-	-	-	-	-	-	-	Not given
1 171	406	593	62	23	12	35	11	29	29	No pedestrian/bicycle facilities on accident side of road
49	17	18	6	-	2	2	2	2	2	Pedestrian and/or bicycle lane
86	47	30	4	1	-	1	1	2	2	Sidewalk
7	2	3	-	-	-	2	-	-	-	Pedestrian and/or bicycle path
33	18	7	6	-	-	1	-	1	1	Not given
1 172	400	599	63	21	13	37	10	29	29	No pedestrian/bicycle facilities on other side of road
33	14	11	4	-	-	-	1	3	3	Pedestrian and/or bicycle lane
76	39	26	3	-	1	4	2	1	1	Sidewalk
4	3	1	-	-	-	-	-	-	-	Pedestrian and/or bicycle path
61	34	14	8	3	-	-	1	1	1	Not given

20 Møting på rett veistrekning

21 Møting i kurve

22 Møting under forbikjøring på rett veistrekning

23 Møting under forbikjøring i høyrekurve

24 Møting under forbikjøring i venstrekurve

25 Møting under forbikjøring av stanset eller parkert kjøretøy

26 Oppstartning fra stanset eller parkert stilling

29 Uklart forløp ved møting

20 Head-on on straight road section

21 Head-on in curve

22 Head-on upon overtaking on straight road section

23 Head-on in right curve

24 Head-on in left curve

25 Head-on upon passing stopped or parked vehicle

26 Head-on upon starting from stopped or parked position

29 Head-on with uncertain sequence


Tabell 46 (forts.). Veitrafikkulykker etter ulykkestype og forholdene på åstedet. 1979

Åstedsforhold	I alt	Ulykker mellom kjøretøy med samme kjøreretning							Uklart forløp
		10	11	12	13	14	15	19	
Asfalt- eller oljegrus- dekke	663	93	15	8	13	480	21	33	
Grus	17	3	1	1	-	11	-	1	
Gatestein	2	-	-	-	1	1	-	-	
Betong	-	-	-	-	-	-	-	-	
Annet	1	-	-	-	-	1	-	-	
Uoppgitt	3	-	-	-	-	2	1	-	
Tørr, bar vei	394	67	9	5	7	271	15	20	
Våt, bar vei	147	18	3	3	2	114	2	5	
Snø- eller isbelagt	86	7	2	-	3	68	2	4	
Delvis snø eller is	42	2	1	1	2	32	1	3	
Glatt ellers	2	-	-	-	-	2	-	-	
Uoppgitt	15	2	1	-	-	8	2	2	
God sikt, opphold	528	82	13	7	13	371	17	25	
God sikt, nedbør	93	9	3	1	-	77	2	1	
Dårlig sikt, nedbør	38	2	-	1	1	28	-	6	
Dårlig sikt, tåke/dis ..	2	-	-	-	-	2	-	-	
Dårlig sikt for øvrig ..	8	-	-	-	-	7	1	-	
Uoppgitt	17	3	-	-	-	10	2	2	
Temperatur under -14°C .	4	-	-	-	-	4	-	-	
-14 til -5°C	33	3	1	-	2	24	1	2	
- 4 til -2°C	25	2	2	-	1	18	-	2	
- 1 til +1°C	37	3	-	-	3	30	-	1	
+ 2 til +4°C	32	3	-	-	3	26	-	-	
+ 5 til +14°C	170	31	4	2	1	121	6	5	
Over +14°C	130	19	1	1	1	98	6	4	
Uoppgitt	255	35	8	6	3	174	9	20	
Dagslys	546	77	11	7	11	398	17	25	
Tusmørke	41	4	-	-	1	31	2	3	
Mørke med veibelysning .	69	8	5	2	2	46	2	4	
Mørke uten veibelysning	26	5	-	-	-	19	-	2	
Uoppgitt	4	2	-	-	-	1	1	-	
Kjørt på lysmast, stolpe, skilt utenfor kjørebanelen	13	6	1	-	-	4	-	2	
Tre	7	3	-	2	-	2	-	-	
Gjerde, rekkverk	17	3	-	1	3	9	-	1	
Mur, bygning	2	-	-	-	-	2	-	-	
Stein, fjellvegg	8	4	-	-	-	4	-	-	
Annet	9	7	1	-	-	-	-	1	
Ulykker uten påkjørt hinder/gjenstand utenfor kjørebanelen	630	73	14	6	11	474	22	30	
Uoppgitt	-	-	-	-	-	-	-	-	
Ingen avstand til påkjørt hinder utenfor kjørebanelen	5	1	-	-	1	3	-	-	
Under 0,5 m	1	-	-	-	-	1	-	-	
0,5-0,9 m	5	1	-	-	-	2	-	2	
1,0-1,9 "	6	3	1	1	-	1	-	-	
2,0-2,9 "	3	1	-	1	-	1	-	-	
3,0-4,9 "	2	1	-	-	-	1	-	-	
5,0-7,4 "	3	2	-	-	-	1	-	-	
7,5-9,9 "	1	1	-	-	-	-	-	-	
Over 9,9 m	-	-	-	-	-	-	-	-	
Ikke kjørt på noe hinder	630	73	14	6	11	474	22	30	
Uoppgitt	30	13	1	1	2	11	-	2	

10 Forbikjøring
 11 Skifte av felt til venstre
 12 Skifte av felt til høyre
 13 Kjøring i parallelle kjørefelter for øvrig
 14 Påkjørt bakfra
 15 Oppstartning fra stanset eller parkert stilling
 19 Uklart forløp mellom kjøretøy i samme kjøreretning

10 Overtaking
 11 Changing lane to left
 12 Changing lane to right
 13 Parallel lanes
 14 Rear end
 15 Starting from stopped or parked position
 19 Uncertain sequence with same direction of travel

Road traffic accidents by type of accident and site conditions. 1979

Ulykker ved møting										
									Uklart forløp	Site conditions
I alt	20	21	22	23	24	25	26	29		
1 099	400	507	74	24	13	39	13	29	Asphalt pavement	
230	80	140	3	-	1	2	1	3	Gravel	
4	1	2	-	-	-	-	-	1	Cobble stones	
5	4	-	1	-	-	-	-	-	Concrete	
3	2	1	-	-	-	-	-	-	Other	
5	3	1	-	-	-	-	-	1	Not given	
452	144	238	29	11	2	8	10	10	Dry road surface	
214	74	90	22	9	3	5	3	8	Wet road surface	
543	213	266	17	3	7	24	1	12	Snow covered or ice covered surface	
125	53	52	10	1	2	3	-	4	Partially snow or ice covered surface	
4	1	2	-	-	-	1	-	-	Slippery from other causes	
8	5	3	-	-	-	-	-	-	Not given	
978	338	501	48	16	12	32	11	20	Good sight distorted, no rain or snow	
221	88	90	19	6	2	6	3	7	Good sight distorted, rain or snow	
105	45	45	8	2	-	2	-	3	Poor sight distorted, rain or snow	
16	6	5	2	-	-	1	-	2	Poor sight distorted, fog	
15	9	5	-	-	-	-	-	1	Poor sight distorted, for other reasons	
11	4	5	1	-	-	-	-	1	Not given	
33	12	18	1	-	1	1	-	-	Temperatur below -14°C	
151	54	72	6	2	2	9	1	5	-14 to -5°C	
101	37	44	8	1	2	5	-	4	-4 to -2°C	
189	86	84	6	1	1	5	-	6	-1 to +1°C	
61	25	25	6	-	1	3	-	1	+2 to +4°C	
232	73	112	19	8	4	4	6	6	+5 to +14°C	
153	48	79	11	4	-	7	3	1	Above +14°C	
426	155	217	21	8	3	7	4	11	Not given	
964	336	500	51	13	8	26	12	18	Daylight	
98	38	38	9	5	2	4	-	2	Twilight	
133	54	54	9	2	-	5	2	7	Dark with road lighting	
148	59	59	9	4	4	6	-	7	Dark without road lighting	
3	3	-	-	-	-	-	-	-	Not given	
12	6	6	-	-	-	-	-	-	Struck light pole, column or sign post outside roadway	
13	3	9	-	-	-	-	-	1	Tree	
43	17	22	1	-	-	1	-	2	Fence, guardrail	
5	3	1	1	-	-	-	-	-	Wall, building	
26	6	18	-	-	1	1	-	-	Rock, rockcut	
21	9	11	-	-	-	1	-	-	Other	
1 225	446	583	76	24	13	38	14	31	Did not strike obstacle outside roadway	
1	-	1	-	-	-	-	-	-	Not given	
18	7	10	-	-	-	1	-	-	No distance to obstacle struck at roadway edge	
10	2	8	-	-	-	-	-	-	Less than 0.5 m	
17	5	11	-	-	-	1	-	-	0.5-0.9 m	
17	9	8	-	-	-	-	-	-	1.0-1.9 "	
15	5	9	-	-	1	-	-	-	2.0-2.9 "	
6	2	4	-	-	-	-	-	-	3.0-4.9 "	
2	1	1	-	-	-	-	-	-	5.0-7.4 "	
-	-	-	-	-	-	-	-	-	7.5-9.9 "	
3	-	2	1	-	-	-	-	-	More than 9.9 m	
1 225	446	583	76	24	13	38	14	31	No obstacle struck	
33	13	15	1	-	-	1	-	3	Not given	

20 Møting på rett veistrekning

21 Møting i kurve

22 Møting under forbikjøring på rett veistrekning

23 Møting under forbikjøring i høyrekurve

24 Møting under forbikjøring i venstrekurve

25 Møting under forbikjøring av stanset eller parkert kjøretøy

26 Oppstartning fra stanset eller parkert stilling

29 Uklart forløp ved møting

20 Head-on straight road section

21 Head-on in curve

22 Head-on upon overtaking on straight road section

23 Head-on in right curve

24 Head-on in left curve

25 Head-on upon passing stopped or parked vehicle

26 Head-on upon starting from stopped or parked position

29 Head-on with uncertain sequence


Tabell 46 (forts.). Veitrafikkulykker etter ulykkestype og forholdene på åstedet. 1979

Åstedforhold	I alt	Avsvingning fra samme kjøreretning Turning from same direction of travel					Uklart forløp
		30	31	32	33	34	
Ulykker i alt	373	26	41	115	148	28	15
Veibredde under 3,5 m	1	-	-	1	-	-	-
3,5-5,4 m	3	1	1	-	1	-	-
4,5-5,4 "	23	2	1	6	10	3	1
5,5-6,4 "	102	5	3	26	60	5	3
6,5-7,4 "	77	3	7	34	25	5	3
7,5-8,4 "	33	2	3	13	11	3	1
8,5-9,4 "	17	4	1	6	4	2	-
9,5-12,4 m	25	-	1	7	13	2	2
Over 12,5 m	7	-	2	1	1	2	1
Utenom vei (plasser o.a.)	-	-	-	-	-	-	-
Uoppgitt	85	9	22	21	23	6	4
Tettbebyggelse	191	14	32	47	70	14	14
Ikke tettbebyggelse	175	11	8	66	75	14	1
Uoppgitt	7	1	1	2	3	-	-
Veistrekning utenfor vei-							
kryss	21	-	-	-	-	21	-
3-armet kryss	199	14	27	73	72	3	10
4-armet kryss	58	5	8	16	24	1	4
Annet veikryss	17	3	1	7	5	1	-
Avkjørsel	78	4	5	19	47	2	1
Planovergang (jernbane) ..	-	-	-	-	-	-	-
Utenom vei (plasser o.a.)	-	-	-	-	-	-	-
Uoppgitt	-	-	-	-	-	-	-
Smalere enn 2 kjørefelt ..	3	-	-	1	2	-	-
2 felt	325	22	33	105	132	21	12
3 felt	24	2	4	8	6	3	1
4 eller flere felt	15	1	4	-	5	4	1
Utenom vei (plasser o.a.)	-	-	-	-	-	-	-
Uoppgitt	6	1	-	1	3	-	1
Ikke fysisk atskilte							
kjørefelt	340	19	33	112	138	24	14
Fysisk atskilte kjørefelt	24	6	6	1	7	3	1
Enveisregulering (skiltet)	5	1	2	-	2	-	-
Utenom vei (plasser o.a.)	-	-	-	-	-	-	-
Uoppgitt	4	-	-	2	1	1	-
Intet gang-/sykkelareal							
på ulykkesiden	243	14	26	80	99	15	9
Gang- og/eller sykkelbane	38	3	2	12	18	2	1
Fortau, ev. med sykkelbane	69	8	10	17	21	9	4
Gang- og/eller sykkelvei .	3	1	-	1	1	-	-
Uoppgitt	20	-	3	5	9	2	1
Intet gang-/sykkelareal på							
den andre siden	246	18	27	76	101	15	9
Gang- og/eller sykkelbane	32	1	-	13	13	2	3
Fortau, ev. med sykkel-							
bane	59	5	8	14	22	8	2
Gang- og/eller sykkelvei .	5	-	2	2	1	-	-
Uoppgitt	31	2	4	10	11	3	1

30 Påkjøring bakfra ved høyresving
 31 Påkjøring for øvrig ved høyresving
 32 Påkjøring bakfra ved venstresving
 33 Påkjøring for øvrig ved venstresving
 34 Påkjøring ved vending foran kjørende i samme retning
 39 Uklart forløp ved avsvingning fra samme kjøreretning

30 Rear end with right turning vehicle
 31 Other collisions with right turning vehicle
 32 Rear end with left turning vehicle
 33 Other collisions with left turning vehicle
 34 U-turn collision with vehicle in same direction of travel
 39 Uncertain sequence upon turning into same direction of travel

Road traffic accidents by type of accident and site conditions. 1979

Avsvingning fra motsatte kjøreretninger Turning from opposite directions of travel						
I alt					Uklart forløp	Site conditions
	40	41	42	43		
410	374	9	5	11	11	Accidents, total
4	4	-	-	-	-	Roadway width under 3.5 m
8	7	-	1	-	-	3.5-4.4 m
21	15	2	-	2	2	4.5-5.4 "
77	72	1	-	2	2	5.5-6.4 "
74	67	2	1	2	2	6.5-7.4 "
52	45	2	1	2	2	7.5-8.4 "
23	22	-	-	-	1	8.5-9.4 "
40	37	1	-	2	-	9.5-12.4 m
13	13	-	-	-	-	Over 12.5 m
2	-	1	-	-	1	Other than roadway
96	92	-	2	1	1	Not given
294	266	8	4	8	8	Built-up area
112	104	1	1	3	3	Non built-up area
4	4	-	-	-	-	Not given
8	-	-	-	8	-	Outside intersection
208	197	2	2	3	4	Intersection with 3 legs
130	120	3	3	-	4	Intersection with 4 legs
17	17	-	-	-	-	Other intersection type
45	40	3	-	-	2	Access road
-	-	-	-	-	-	Railroad crossing
2	-	1	-	-	1	Other than roadway
-	-	-	-	-	-	Not given
5	5	-	-	-	-	Narrower than 2 lanes
316	287	8	3	8	10	2 lanes
38	36	-	-	2	-	3 lanes
47	45	-	1	1	-	4 or more lanes
2	-	1	-	-	1	Other than roadway
2	1	-	1	-	-	Not given
338	308	7	4	10	9	Not physically separated opposing traffic lanes
67	64	1	1	1	-	Physically separated opposing traffic lanes
1	1	-	-	-	-	One way traffic (signed)
2	-	1	-	-	1	Other than roadway
2	1	-	-	-	1	Not given
189	169	6	3	5	6	No pedestrian/bicycle facilities on accident side of road
43	38	2	-	3	-	Pedestrian and/or bicycle lane
151	143	-	2	1	5	Sidewalk
6	6	-	-	-	-	Pedestrian and/or bicycle path
21	18	1	-	2	-	Not given
197	180	6	1	3	7	No pedestrian/bicycle facilities on other side of road
41	37	1	-	3	-	Pedestrian and/or bicycle lane
135	128	-	3	1	3	Sidewalk
4	3	-	-	1	-	Pedestrian and/or bicycle path
33	26	2	1	3	1	Not given

40 Venstresving foran kjørende i motsatt retning

41 Avsvingning i samme retning

42 Avsvingning i hver sin retning

43 Vending foran kjørende i motsatt retning

49 Uklart forløp ved avsvingning fra motsatte kjøreretninger

40 Left turn in front of vehicle in opposing direction of travel

41 Turning into same direction

42 Turning into opposite directions

43 U-turn in front of vehicle in opposite direction of travel

49 Uncertain sequence upon turning into opposite direction of travel


Tabell 46 (forts.). Veitrafikkulykker etter ulykkestype og forholdene på åstedet. 1979

Åstedsforhold	I alt	Avsvingning fra samme kjøreretning						Uklart forløp
		30	31	32	33	34	39	
Asfalt- eller oljegrusdekke	366	25	40	114	145	27	15	
Grus	5	-	-	1	3	1	-	
Gatestein	1	-	1	-	-	-	-	
Betong	-	-	-	-	-	-	-	
Annet	-	-	-	-	-	-	-	
Uoppgitt	1	1	-	-	-	-	-	
Tørr, bar vei	241	18	34	64	98	19	8	
Våt, bar vei	74	4	5	27	28	6	4	
Snø- eller isbelagt	33	1	2	18	9	2	1	
Delvis snø eller is	17	2	-	5	9	-	1	
Glatt ellers	-	-	-	-	-	-	-	
Uoppgitt	8	1	-	1	4	1	1	
God sikt, opphold	304	22	36	91	121	23	11	
God sikt, nedbør	46	3	4	16	18	2	3	
Dårlig sikt, nedbør	13	-	-	6	5	2	-	
Dårlig sikt, tåke/dis	2	-	-	1	1	-	-	
Dårlig sikt for øvrig	-	-	-	-	-	-	-	
Uoppgitt	8	1	1	1	3	1	1	
Temperatur under -14°C	3	1	-	-	1	-	1	
-14 til -5°C	10	-	1	3	5	1	-	
- 4 til -2°C	9	-	-	4	4	1	-	
- 1 til +1°C	15	-	-	9	6	-	-	
+ 2 til +4°C	15	2	-	3	7	3	-	
+ 5 til +14°C	78	2	5	23	39	6	3	
Over +14°C	70	6	7	24	26	4	3	
Uoppgitt	173	15	28	49	60	13	8	
Dagslys	297	19	38	90	117	20	13	
Tusmørke	19	2	1	9	5	1	1	
Mørke med veibelysning	42	3	1	11	20	6	1	
Mørke uten veibelysning ...	14	2	1	5	5	1	-	
Uoppgitt	1	-	-	-	1	-	-	
Kjørt på lysmast, stolpe, skilt utenfor kjørebane ..	8	-	2	2	4	-	-	
Tre	1	-	-	1	-	-	-	
Gjerde, rekkverk	10	1	-	4	4	1	-	
Mur, bygning	3	-	-	1	2	-	-	
Stein, fjellvegg	1	-	-	-	1	-	-	
Annet	9	1	-	4	4	-	-	
Ulykker uten påkjørt hinder/gjenstand utenfor kjørebane	340	24	39	103	132	27	15	
Uoppgitt	1	-	-	-	1	-	-	
Ingen avstand til påkjørt hinder utenfor kjørebane .	3	-	-	-	2	1	-	
Under 0,5 m	1	-	1	-	-	-	-	
0,5-0,9 m	1	-	-	1	-	-	-	
1,0-1,9 "	7	-	-	4	3	-	-	
2,0-2,9 "	11	-	1	4	6	-	-	
3,0-4,9 "	2	-	-	-	2	-	-	
5,0-7,4 "	2	1	-	-	1	-	-	
7,5-9,9 "	1	1	-	-	-	-	-	
Over 9,9 m	-	-	-	-	-	-	-	
Ikke kjørt på noe hinder ..	340	24	39	103	132	27	15	
Uoppgitt	5	-	-	3	2	-	-	

30 Påkjøring bakfra ved høyresving
 31 Påkjøring for øvrig ved høyresving
 32 Påkjøring bakfra ved venstresving
 33 Påkjøring for øvrig ved venstresving
 34 Påkjøring ved vending foran kjørende i samme retning
 39 Uklart forløp ved avsvingning fra samme kjøreretning

30 Rear end with right turning vehicle
 31 Other collisions with right turning vehicle
 32 Rear end with left turning vehicle
 33 Other collisions with left turning vehicle
 34 U-turn collision with vehicle in same direction of travel
 39 Uncertain sequence upon turning into same direction of travel

Road traffic accidents by type of accident and site conditions. 1979

Avsvingning fra motsatte kjøreretninger						
I alt					Uklart forløp	Site conditions
	40	41	42	43		
401	365	9	5	11	11	Asphalt pavement
6	6	-	-	-	-	Gravel
2	2	-	-	-	-	Cobble stones
-	-	-	-	-	-	Concrete
-	-	-	-	-	-	Other
1	1	-	-	-	-	Not given
242	218	5	3	8	8	Dry road surface
90	81	3	2	3	1	Wet road surface
44	42	-	-	-	2	Snow covered or ice covered surface
27	26	1	-	-	-	Partially snow or ice covered surface
-	-	-	-	-	-	Slippery from other causes
7	7	-	-	-	-	Not given
339	311	7	3	9	9	Good sight distored, no rain or snow
41	35	1	2	1	2	Good sight distored, rain or snow
16	15	1	-	-	-	Poor sight distored, rain or snow
6	5	-	-	1	-	Poor sight distored, fog
3	3	-	-	-	-	Poor sight distored, for other reasons
5	5	-	-	-	-	Not given
6	6	-	-	-	-	Temperature below -14°C
26	25	-	1	-	-	-14 to -5°C
15	15	-	-	-	-	- 4 to -2°C
18	17	-	1	-	-	- 1 to +1°C
20	19	1	-	-	-	+ 2 to +4°C
103	88	4	2	3	6	+ 5 to +14°C
65	59	1	-	3	2	Above +14°C
157	145	3	1	5	3	Not given
279	254	5	5	8	7	Daylight
25	23	1	-	-	1	Twilight
91	84	2	-	3	2	Dark with road lighting
12	10	1	-	-	1	Dark without road lighting
3	3	-	-	-	-	Not given
5	5	-	-	-	-	Struck light pole, column or sign post outside roadway
-	-	-	-	-	-	Tree
7	6	-	-	1	-	Fence, guardrail
1	1	-	-	-	-	Wall, building
1	1	-	-	-	-	Rock, rockcut
5	5	-	-	-	-	Other
390	355	9	5	10	11	Did not strike obstacle outside roadway
1	1	-	-	-	-	Not given
3	3	-	-	-	-	No distance to obstacle struck at roadway edge
-	-	-	-	-	-	Less than 0.5 m
-	-	-	-	-	-	0.5-0.9 m
7	6	-	-	1	-	1.0-1.9 "
1	1	-	-	-	-	2.0-2.9 "
1	1	-	-	-	-	3.0-4.9 "
-	-	-	-	-	-	5.0-7.4 "
-	-	-	-	-	-	7.5-9.9 "
-	-	-	-	-	-	More than 9.9 m
390	355	9	5	10	11	No obstacle struck
8	8	-	-	-	-	Not given









40 Venstresving foran kjørende i motsatt retning
 41 Avsvingning i samme retning
 42 Avsvingning i hver sin retning
 43 Vending foran kjørende i motsatt retning
 49 Uklart forløp ved avsvingning fra motsatte kjøreretninger

40 Left turn in front of vehicle in opposing direction of travel
 41 Turning into same direction
 42 Turning into opposite directions
 43 U-turn in front of vehicle in opposite direction of travel
 49 Uncertain sequence upon turning into opposite direction of travel

Tabell 46 (forts.). Veitrafikkulykker etter ulykkestype og forholdene på åstedet. 1979

Åstedsforshold	Kryssende kjøreretninger uten avsvingning <i>Crossing directions of travel without turning</i>				
	I alt	50	51	52	Uklart forløp
		50	51	52	59
Ulykker i alt	657	637	6	3	11
Veibredde under 3,5 m	3	3	-	-	-
3,5-4,4 m	15	15	-	-	-
4,5-5,4 "	43	42	-	-	1
5,5-6,4 "	106	104	-	-	2
6,5-7,4 "	132	130	1	-	1
7,5-8,4 "	68	62	3	1	2
8,5-9,4 "	30	30	-	-	-
9,5-12,4 m	55	53	-	1	1
Over 12,5 m	15	15	-	-	-
Utenom vei (plasser o.a.)	3	3	-	-	-
Uoppgitt	187	180	2	1	4
Tettbebyggelse	555	537	5	3	10
Ikke tettbebyggelse	96	94	1	-	1
Uoppgitt	6	6	-	-	-
Veistrekning utenfor veikryss	-	-	-	-	-
3-armet kryss	65	57	3	-	5
4-armet kryss	540	530	2	3	5
Annet veikryss	27	26	1	-	-
Avkjørsel	21	20	-	-	1
Planovergang (jernbane)	-	-	-	-	-
Utenom vei (plasser o.a.)	3	3	-	-	-
Uoppgitt	1	1	-	-	-
Smalere enn 2 kjørefelt	8	8	-	-	-
2 felt	557	541	6	1	9
3 felt	35	34	-	1	-
4 eller flere felt	44	42	-	1	1
Utenom vei (plass o.a.)	3	3	-	-	-
Uoppgitt	10	9	-	-	1
Ikke fysisk atskilte kjørefelt	551	533	6	2	10
Fysisk atskilte kjørefelt	61	59	-	1	1
Enveisregulering (skiltet)	30	30	-	-	-
Utenom vei (plasser o.a.)	3	3	-	-	-
Uoppgitt	12	12	-	-	-
Intet gang-/sykkelareal på ulykkessiden	300	291	3	1	5
Gang- og/eller sykkelbane	49	48	-	-	1
Fortau, ev. med sykkelbane	257	248	2	2	5
Gang- og/eller sykkelvei	12	12	-	-	-
Uoppgitt	39	38	1	-	-
Intet gang-/sykkelareal på den annen side	299	291	3	-	5
Gang- og/eller sykkelbane	45	45	-	-	-
Fortau, ev. med sykkelbane	245	236	2	2	5
Gang- og/eller sykkelvei	8	7	-	1	-
Uoppgitt	60	58	1	-	1
50 Kryssende kjøreretninger			50	<i>Crossing directions of travel</i>	
51 Forbikjøring på venstre side i kryss eller avkjørsel			51	<i>Overtaking to left at intersection or access road</i>	
52 Forbikjøring på høyre side i kryss eller avkjørsel			52	<i>Overtaking to right at intersection or access road</i>	
59 Uklart forløp ved kryssende kjøreretninger uten avsvingning			59	<i>Uncertain sequence with crossing directions of travel without turning</i>	

Kryssende kjøreretninger med avsvingning
 Crossing directions of travel with turning

									Uklart forløp	Site conditions
I alt	60	61	62	63	64	65	66	69		
846	60	79	23	66	534	11	1	72	Accidents, total	
10	1	2	-	-	6	-	-	1	Roadway width under 3.5 m	
36	4	6	-	2	24	-	-	-	3.5-4.4 m	
90	6	12	2	7	50	-	-	13	4.5-5.4 "	
204	10	17	8	13	137	1	1	17	5.5-6.4 "	
165	13	13	6	17	102	3	-	11	6.5-7.4 "	
69	5	7	2	10	42	-	-	3	7.5-8.4 "	
32	1	2	-	2	21	1	-	5	8.5-9.4 "	
43	3	4	-	5	28	1	-	2	9.5-12.4 m	
13	1	1	-	1	10	-	-	-	Over 12.5 m	
3	-	-	-	-	2	-	-	1	Other than roadway	
181	16	15	5	9	112	5	-	19	Not given	
539	40	59	17	40	326	6	-	51	Built-up area	
296	20	20	5	25	200	5	1	20	Non built-up area	
11	-	-	1	1	8	-	-	1	Not given	
-	-	-	-	-	-	-	-	-	Outside intersection	
547	28	50	18	28	367	7	1	48	Intersection with 3 legs	
139	17	13	4	26	71	4	-	4	Intersection with 4 legs	
									Other intersection type	
30	2	1	1	1	19	-	-	6		
127	13	15	-	11	75	-	-	13	Access road	
-	-	-	-	-	-	-	-	-	Railroad crossing	
3	-	-	-	-	2	-	-	1	Other than roadway	
-	-	-	-	-	-	-	-	-	Not given	
24	1	6	1	2	12	-	-	2	Narrower than 2 lanes	
739	52	66	21	57	467	11	1	64	2 lanes	
28	4	3	-	3	17	-	-	1	3 lanes	
46	3	4	1	4	32	-	-	2	4 or more lanes	
3	-	-	-	-	2	-	-	1	Other than roadway	
6	-	-	-	-	4	-	-	2	Not given	
									Not physically separated opposing traffic lanes	
751	53	74	22	55	468	11	1	67	Physically separated opposing traffic lanes	
76	5	4	1	8	55	-	-	3	One way traffic (signed)	
10	2	-	-	3	4	-	-	1	Other than roadway	
3	-	-	-	-	2	-	-	1	Not given	
6	-	1	-	-	5	-	-	-	No pedestrian/bicycle facilities on accident side of road	
570	33	55	17	44	362	7	1	51	Pedestrian and/or bicycle lane	
77	10	10	2	5	44	1	-	5	Sidewalk	
157	16	11	3	17	94	3	-	13	Pedestrian and/or bicycle path	
8	-	-	-	-	7	-	-	1	Not given	
34	1	3	1	-	27	-	-	2	No pedestrian/bicycle facilities on other side of road	
582	38	57	17	44	368	5	1	52	Pedestrian and/or bicycle lane	
54	5	3	2	2	39	-	-	3	Sidewalk	
142	12	14	2	18	82	3	-	11	Pedestrian and/or bicycle path	
7	-	-	-	-	5	1	-	1	Not given	
61	5	5	2	2	40	2	-	5		

60 Høyresving foran kjørende i samme retning
 61 Høyresving foran kjørende i motsatt retning
 62 Høyresving foran venstresvingende kjøretøy
 63 Venstresving foran kjørende i samme retning
 64 Venstresving foran kjørende i motsatt retning
 65 Samtidig venstresving
 66 Samtidig høyresving
 69 Uklart forløp ved kryssende kjøreretninger med avsvingning

60 Right turn in front of vehicle in same direction of travel
 61 Right turn in front of vehicle in opposite direction of travel
 62 Right turn in front of left turning vehicle
 63 Left turn in front of vehicle in same direction of travel
 64 Left turn in front of vehicle in opposite direction of travel
 65 Both vehicles making left turns
 66 Both vehicles making right turns
 69 Uncertain sequence with crossing directions of travel with turning

Tabell 46 (forts.). Veitrafikkulykker etter ulykkestype og forholdene på åstedet. 1979

Åstedforhold	Kryssende kjøreretninger uten avsvingning				Uklart forløp 59
	I alt	50	51	52	
Asfalt- eller oljegrusdekke	622	603	6	3	10
Grus	18	18	-	-	-
Gatestein	13	13	-	-	-
Betong	-	-	-	-	-
Annet	-	-	-	-	-
Uoppgitt	4	3	-	-	1
Tørr, bar vei	380	371	5	1	3
Våt, bar vei	148	141	1	1	5
Snø- eller isbelagt	81	79	-	-	2
Delvis snø eller is	35	34	-	1	-
Glatt ellers	1	1	-	-	-
Uoppgitt	12	11	-	-	1
God sikt, opphold	524	510	5	2	7
God sikt, nedbør	83	78	1	1	3
Dårlig sikt, nedbør	31	31	-	-	-
Dårlig sikt, tåke/dis	7	7	-	-	-
Dårlig sikt for øvrig	1	1	-	-	-
Uoppgitt	11	10	-	-	1
Temperatur under -14°C	12	12	-	-	-
-14 til -5°C	40	39	-	-	1
- 4 til -2°C	18	18	-	-	-
- 1 til +1°C	26	26	-	-	-
+ 2 til +4°C	23	21	1	-	1
+ 5 til +14°C	163	160	1	-	2
Over +14°C	123	120	2	1	-
Uoppgitt	252	241	2	2	7
Dagslys	486	471	5	2	8
Tusmørke	37	35	-	-	2
Mørke med veibelysning	120	117	1	1	1
Mørke uten veibelysning	11	11	-	-	-
Uoppgitt	3	3	-	-	-
Kjørt på lysmast, stolpe, skilt utenfor kjørebanelen	32	30	-	1	1
Tre	3	3	-	-	-
Gjerde, rekkverk	22	22	-	-	-
Mur, bygning	8	8	-	-	-
Stein, fjellvegg	-	-	-	-	-
Annet	7	7	-	-	-
Ulykker uten påkjørt hinder/gjenstand utenfor kjørebanelen	585	567	6	2	10
Uoppgitt	-	-	-	-	-
Ingen avstand til påkjørt hinder utenfor kjørebanelen	8	8	-	-	-
Under 0,5 m	1	1	-	-	-
0,5-0,9 m	4	4	-	-	-
1,0-1,9 "	12	12	-	-	-
2,0-2,9 "	9	9	-	-	-
3,0-4,9 "	4	4	-	-	-
5,0-7,4 "	5	5	-	-	-
7,5-9,9 "	-	-	-	-	-
Over 9,9 m	-	-	-	-	-
Ikke kjørt på noe hinder	585	567	6	2	10
Uoppgitt	29	27	-	1	1
50 Kryssende kjøreretninger					
51 Forbikjøring på venstre side i kryss eller avkjørsel					
52 Forbikjøring på høyre side i kryss eller avkjørsel					
59 Uklart forløp ved kryssende kjøreretninger uten avsvingning					

50 Crossing directions of travel

51 Overtaking to left at intersection or access road

52 Overtaking to right at intersection or access road

59 Uncertain sequence with crossing directions of travel without turning

I alt	Kryssende kjøreretninger med avsvingning								Uklart forløp	Site conditions
	60	61	62	63	64	65	66	69		
783	57	69	20	60	500	11	1	65	Asphalt pavement	
53	3	10	3	5	27	-	-	5	Gravel	
2	-	-	-	-	1	-	-	1	Cobble stones	
1	-	-	-	-	1	-	-	-	Concrete	
-	-	-	-	-	-	-	-	-	Other	
7	-	-	-	1	5	-	-	1	Not given	
462	33	48	15	38	273	4	-	51	Dry road surface	
167	8	14	3	15	114	4	-	9	Wet road surface	
									Snow covered or ice covered surface	
145	16	13	4	8	96	1	1	6	Partially snow or ice covered surface	
54	2	3	-	4	40	2	-	3	Slippery from other causes	
3	1	1	1	-	-	-	-	-	Not given	
15	-	-	-	1	11	-	-	3	Good sight distored, no rain or snow	
700	51	67	19	57	437	7	-	62	Good sight distored, rain or snow	
87	6	9	2	5	56	3	-	6	Poor sight distored, rain or snow	
34	2	3	1	-	27	1	-	-	Poor sight distored, fog	
5	1	-	-	2	1	-	1	-	Poor sight distored, for other reasons	
7	-	-	-	1	6	-	-	-	Not given	
13	-	-	1	1	7	-	-	4	Temperature below -14°C	
11	2	2	-	-	7	-	-	-	-14 to -5°C	
72	4	2	1	5	53	2	1	4	-4 to -2°C	
44	6	7	3	2	26	-	-	-	-1 to +1°C	
31	5	6	-	2	18	-	-	-	+2 to +4°C	
30	2	-	-	4	21	-	-	3	+5 to +14°C	
187	12	26	5	14	112	3	-	15	Above +14°C	
158	10	12	3	12	104	1	-	16	Not given	
313	19	24	11	27	193	5	-	34	Daylight	
654	41	68	17	53	404	7	1	63	Twilight	
47	2	3	-	3	38	-	-	1	Dark with road lighting	
113	13	7	5	10	70	2	-	6	Dark without road lighting	
31	4	1	1	-	21	2	-	2	Not given	
1	-	-	-	-	1	-	-	-	Struck light pole, column or sign post outside roadway	
13	1	3	-	3	4	-	-	2	Tree	
-	-	-	-	-	-	-	-	-	Fence, guardrail	
8	1	-	-	2	4	-	-	1	Wall, building	
4	1	1	-	2	-	-	-	-	Rock, rockcut	
1	-	-	-	-	1	-	-	-	Other	
4	-	1	-	-	3	-	-	-	Did not strike obstacle outside roadway	
815	57	74	23	59	521	11	1	69	Not given	
1	-	-	-	-	1	-	-	-	No distance to obstacle struck at roadway edge	
2	1	-	-	-	1	-	-	-	Less than 0.5 m	
1	-	-	-	-	1	-	-	-	0.5-0.9 m	
2	-	-	-	2	2	-	-	-	1.0-1.9 "	
5	-	2	-	1	2	-	-	-	2.0-2.9 "	
2	-	-	-	-	2	-	-	-	3.0-4.9 "	
2	1	1	-	-	-	-	-	-	5.0-7.4 "	
1	-	1	-	-	-	-	-	-	7.5-9.9 "	
1	-	-	-	-	1	-	-	-	More than 9.9 m	
-	-	-	-	-	-	-	-	-	No obstacle struck	
815	57	74	23	59	521	11	1	69	Not given	
15	1	1	-	4	6	-	-	3		

60 Høyresving foran kjørende i samme retning
 61 Høyresving foran kjørende i motsatt retning
 62 Høyresving foran venstresvingende kjøretøy
 63 Venstresving foran kjørende i samme retning
 64 Venstresving foran kjørende i motsatt retning
 65 Samtidig venstresving
 66 Samtidig høyresving
 69 Uklart forløp ved kryssende kjøreretninger med avsvingning

60 Right turn in front of vehicle in same direction of travel
 61 Right turn in front of vehicle in opposite direction of travel
 62 Right turn in front of left turning vehicle
 63 Left turn in front of vehicle in same direction of travel
 64 Left turn in front of vehicle in opposite direction of travel
 65 Both vehicles making left turns
 66 Both vehicles making right turns
 69 Uncertain sequence with crossing directions of travel with turning

Tabell 46 (forts.). Veitrafikkulykker etter ulykkestype og forholdene på åstedet. 1979

Åstedforhold	Fotgjenger (akende o.l.) krysset kjørebane Pedestrian (persons sledging, skiing) crossing roadway										
	I alt	70	71	72	73	74	75	76	77	78	Uklart forløp
Ulykker i alt ...	1 136	160	125	12	46	102	367	83	70	138	33
Veibredde under											
3,5 m	24	3	2	1	-	-	8	-	-	9	1
3,5-4,4 m	46	1	5	-	-	2	14	5	3	16	-
4,5-5,4 "	99	5	2	-	1	4	42	6	7	31	1
5,5-6,4 "	215	20	14	-	2	11	92	16	22	32	6
6,5-7,4 "	188	27	12	3	13	23	64	16	9	18	3
7,5-8,4 "	115	20	13	2	4	12	33	17	9	4	1
8,5-9,4 "	65	12	9	-	3	8	22	4	2	5	-
9,5-12,4 m	104	23	20	-	8	14	25	4	7	2	1
Over 12,5 m	32	8	8	-	2	2	9	-	2	1	-
Utenom vei (plasser o.a.)	11	-	-	-	-	1	2	-	1	4	3
Uoppgitt	237	41	40	6	13	25	56	15	8	16	17
Tettbebyggelse ..	892	151	113	12	46	94	252	60	48	93	23
Ikke tettbebyggelse	223	9	9	-	-	5	108	20	22	44	6
Uoppgitt	21	-	3	-	-	3	7	3	-	1	4
Veistrekning utenfor veikryss	568	2	2	-	-	85	280	70	48	71	10
3-armet kryss ...	225	59	59	7	18	6	27	11	10	19	9
4-armet kryss ...	210	88	57	4	27	5	10	2	6	5	6
Annet veikryss ..	34	9	3	-	1	3	10	-	1	3	4
Avkjørsel	87	2	4	1	-	1	38	-	4	36	1
Planovergang (jernbane)	-	-	-	-	-	-	-	-	-	-	-
Utenom vei (plasser o.a.)	11	-	-	-	-	1	2	-	1	4	3
Uoppgitt	1	-	-	-	-	1	-	-	-	-	-
Smalere enn 2 kjørefelt	36	3	2	-	-	-	11	-	1	17	2
2 felt	889	121	75	9	32	73	305	78	59	115	22
3 felt	96	14	24	1	7	11	29	2	6	-	2
4 eller flere felt	85	22	24	1	6	15	10	2	3	1	1
Utenom vei (plass o.a.)	11	-	-	-	-	1	2	-	1	4	3
Uoppgitt	19	-	-	1	1	2	10	1	-	1	3
Ikke fysisk atskilte kjørefelt	950	122	86	8	38	77	327	74	65	131	22
Fysisk atskilte kjørefelt	103	24	31	2	5	19	15	5	1	-	1
Enveisregulering (skiltet)	49	12	4	1	2	4	15	3	3	2	3
Utenom vei (plasser o.a.)	11	-	-	-	-	1	2	-	1	4	3
Uoppgitt	23	2	4	1	1	1	8	1	-	1	4
Intet gang-/sykkelareal på ulykkes-siden	506	35	28	2	9	20	200	42	37	115	18
Gang- og/eller sykkelbane	66	7	11	-	3	14	19	5	5	1	1
Fortau, ev. med sykkelbane	487	113	80	8	29	54	121	31	26	16	9
Gang- og/eller sykkelvei	9	2	-	-	-	1	3	-	1	2	-
Uoppgitt	68	3	6	2	5	13	24	5	1	4	5

70 Fotgjenger krysset kjørebane på bortsiden av krysset

70 Pedestrian crossing roadway on farside of intersection

71 Fotgjenger krysset kjørebane på hitsiden av krysset

71 Pedestrian crossing roadway on nearside of intersection

72 Fotgjenger krysset kjørebane foran høyresvingende kjøretøy i kryss

72 Pedestrian crossing roadway at intersection in front of right turning vehicle

73 Fotgjenger krysset kjørebane foran venstresvingende kjøretøy i kryss

73 Pedestrian crossing roadway at intersection in front of left turning vehicle

74 Fotgjenger krysset kjørebane i gangfelt utenfor kryss

74 Pedestrian crossing at crosswalk outside intersection

75 Fotgjenger krysset kjørebane for øvrig

75 Pedestrian crossing outside intersection and crosswalk

76 Fotgjenger krysset kjørebane bak parkert/stanset kjøretøy på høyre side

76 Pedestrian crossing behind car parked or standing on right side

77 Fotgjenger krysset kjørebane bak parkert/stanset kjøretøy på venstre side

77 Pedestrian crossing behind car parked or standing on left side

78 Lekende barn i kjørebane

78 Children playing in roadway

79 Uklart forløp hvor fotgjenger krysset kjørebane

79 Uncertain sequence with pedestrian crossing roadway

Road traffic accidents by type of accident and site conditions. 1979

Fotgjenger (akende o.l.) gikk langs eller oppholdt seg i kjørebanelen Pedestrian (persons sledging, skiing) walking in or along roadway							Site conditions
I alt	80	81	82	83	84	Uklart forløp 89	
523	124	38	50	9	229	73	Accidents, total
13	3	5	-	-	4	1	Roadway width under 3.5 m
26	8	5	2	-	8	3	3.5-4.4 m
57	17	6	1	1	24	8	4.5-5.4 "
122	44	10	8	3	50	7	5.5-6.4 "
82	21	4	10	1	31	15	6.5-7.4 "
32	8	2	4	-	13	5	7.5-8.4 "
14	2	2	4	-	4	2	8.5-9.4 "
19	5	-	2	1	8	3	9.5-12.4 m
6	1	-	1	-	3	1	Over 12.5 m
55	-	-	1	-	44	10	Other than roadway
97	15	4	17	3	40	18	Not given
331	63	22	46	4	143	53	Built-up area
171	57	14	4	5	76	15	Non built-up area
21	4	2	-	-	10	5	Not given
348	106	31	25	7	140	39	Outside intersection
47	7	1	7	-	19	13	Intersection with 3 legs
31	1	2	12	-	12	4	Intersection with 4 legs
20	4	1	5	-	6	4	Other intersection type
21	5	3	-	2	8	3	Access road
1	1	-	-	-	-	-	Railroad crossing
55	-	-	1	-	44	10	Other than roadway
-	-	-	-	-	-	-	Not given
31	6	7	-	-	12	6	Narrower than 2 lanes
386	113	30	39	8	150	46	2 lanes
18	3	-	3	1	10	1	3 lanes
15	-	-	4	-	6	5	4 or more lanes
55	-	-	1	-	44	10	Other than roadway
18	2	1	3	-	7	5	Not given
427	120	36	38	9	170	54	Not physically separated opposing traffic lanes
21	3	-	7	-	8	3	Physically separated opposing traffic lanes
12	-	2	3	-	4	3	One way traffic (signed)
55	-	-	1	-	44	10	Other than roadway
8	1	-	1	-	3	3	Not given
362	102	29	10	7	171	43	No pedestrian/bicycle facilities on accident side of road
24	4	3	2	-	14	1	Pedestrian and/or bicycle lane
104	9	5	37	1	30	22	Sidewalk
1	1	-	-	-	-	-	Pedestrian and/or bicycle path
32	8	1	1	1	14	7	Not given

80 Fotgjenger gikk på veiens høyre side
 81 Fotgjenger gikk på veiens venstre side
 82 Fotgjenger påkjørt på fortau
 83 Fotgjenger påkjørt under forbikjøring
 84 Fotgjenger oppholdt seg i kjørebanelen
 89 Uklart forløp hvor fotgjenger gikk langs/ oppholdt seg i kjørebanelen

80 Pedestrian walking on right side
 81 Pedestrian walking on left side
 82 Pedestrian run into on sidewalk
 83 Pedestrian run into by overtaking vehicle
 84 Pedestrian was in roadway
 89 Uncertain sequence with pedestrian walking in or along roadway

Tabell 46 (forts.). Veitrafikkulykker etter ulykkestype og forholdene på åstedet. 1979

Åstedforhold	Fotgjenger (akende o.l.) krysset kjørebanelen										
	I alt	70	71	72	73	74	75	76	77	78	Uklart forløp 79
Intet gang-/sykkelareal på den annen side ..	510	34	30	2	8	19	203	41	39	115	19
Gang- og/eller sykkelbane	56	6	9	-	2	12	17	5	3	1	1
Fortau, ev. med sykkelbane	458	112	77	7	31	52	104	29	27	12	7
Gang- og/eller sykkelvei	10	3	-	-	-	1	5	-	-	1	-
Uoppgitt	102	5	9	3	5	18	38	8	1	9	6
Asfalt- eller oljegrusdekke ...	1 003	147	117	10	44	94	321	76	66	99	29
Grus	77	3	-	-	1	-	30	2	3	37	1
Gatestein	41	9	7	2	1	8	9	3	1	-	1
Betong	1	-	-	-	-	-	1	-	-	-	-
Annet	-	-	-	-	-	-	-	-	-	-	-
Uoppgitt	14	1	1	-	-	-	6	2	-	2	2
Tørr, bar vei ...	494	71	48	7	23	38	160	51	33	51	12
Våt, bar vei	236	39	40	2	18	31	66	14	17	4	5
Snø- eller isbelagt	270	24	18	2	3	21	100	10	9	73	10
Delvis snø eller is	104	22	16	1	-	9	30	4	11	8	3
Glatt ellers	1	-	1	-	-	-	-	-	-	-	-
Uoppgitt	31	4	2	-	2	3	11	4	-	2	3
God sikt, opphold	880	117	87	9	32	75	284	73	58	121	24
God sikt, nedbør .	100	13	13	1	5	11	36	5	9	6	1
Dårlig sikt, nedbør	90	20	16	1	5	7	26	-	3	7	5
Dårlig sikt, tåke/dis	9	3	1	-	-	-	3	1	-	1	-
Dårlig sikt for øvrig	23	3	3	1	2	7	6	-	-	1	-
Uoppgitt	34	4	5	-	2	2	12	4	-	2	3
Temperatur under -14°C	27	2	2	-	-	7	7	-	6	3	-
-14 til -5°C	112	9	10	-	2	8	43	7	5	23	5
- 4 til -2°C	79	13	11	1	3	2	26	7	4	9	3
- 1 til +1°C	88	12	6	-	2	6	37	1	2	18	4
+ 2 til +4°C	67	14	7	2	5	5	18	6	3	7	-
+ 5 til +14°C ...	242	30	24	3	11	21	83	23	22	17	8
Over +14°C	97	14	9	3	2	7	37	7	7	11	-
Uoppgitt	424	66	56	3	21	46	116	32	21	50	13
Dagslys	760	89	70	9	28	74	243	71	47	111	18
Tusmørke	66	14	8	1	1	5	21	1	5	7	3
Mørke med veibe-lysning	264	54	45	2	17	22	81	7	13	15	8
Mørke uten veibe-lysning	38	3	1	-	-	-	19	3	4	5	3
Uoppgitt	8	-	1	-	-	1	3	1	1	-	1

70	Fotgjenger krysset kjørebanelen på bortsiden av krysset	70	<i>Pedestrian crossing roadway on farside of intersection</i>
71	Fotgjenger krysset kjørebanelen på hitsiden av krysset	71	<i>Pedestrian crossing roadway on nearside of intersection</i>
72	Fotgjenger krysset kjørebanelen foran høyresvingende kjøretøy i krysset	72	<i>Pedestrian crossing roadway at intersection in front of right turning vehicle</i>
73	Fotgjenger krysset kjørebanelen foran venstresvingende kjøretøy i krysset	73	<i>Pedestrian crossing roadway at intersection in front of left turning vehicle</i>
74	Fotgjenger krysset kjørebanelen i gangfelt utenfor krysset	74	<i>Pedestrian crossing at crosswalk outside intersection</i>
75	Fotgjenger krysset kjørebanelen for øvrig	75	<i>Pedestrian crossing outside intersection and crosswalk</i>
76	Fotgjenger krysset kjørebanelen bak parkert/stanset kjøretøy på høyre side	76	<i>Pedestrian crossing behind car parked or standing on right side</i>
77	Fotgjenger krysset kjørebanelen bak parkert/stanset kjøretøy på venstre side	77	<i>Pedestrian crossing behind car parked or standing on left side</i>
78	Lekende barn i kjørebanelen	78	<i>Children playing in roadway</i>
79	Uklart forløp hvor fotgjenger krysset kjørebanelen	79	<i>Uncertain sequence with pedestrian crossing roadway</i>

Road traffic accidents by type of accident and site conditions. 1979

Fotgjenger (akende o.l.) gikk langs eller oppholdt seg i kjørebanelen							Site conditions
I alt	80	81	82	83	84	Uklart forløp	89
360	97	30	18	7	168	40	No pedestrian/bicycle facilities on other side of road
19	2	1	1	1	10	4	Pedestrian and/or bicycle lane
92	12	4	25	1	31	19	Sidewalk
4	2	-	-	-	-	2	Pedestrian and/or bicycle path
48	11	3	6	-	20	8	Not given
458	114	30	50	7	191	66	Asphalt pavement
45	7	7	-	1	25	5	Gravel
3	-	1	-	-	2	-	Cobble stones
1	-	-	-	-	1	-	Concrete
6	3	-	-	-	3	-	Other
10	-	-	-	1	7	2	Not given
217	46	9	19	3	105	35	Dry road surface
72	18	5	10	1	24	14	Wet road surface
184	47	20	16	4	78	19	Snow covered or ice covered surface
33	10	2	4	-	14	3	Partially snow or ice covered surface
1	-	-	-	-	1	-	Slippery from other causes
16	3	2	1	1	7	2	Not given
402	91	31	40	4	183	53	Good sight distored, no rain or snow
42	8	2	5	2	15	10	Good sight distored, rain or snow
45	16	3	2	1	18	5	Poor sight distored, rain or snow
8	3	1	-	-	2	2	Poor sight distored, fog
9	2	-	2	-	4	1	Poor sight distored, for other reasons
17	4	1	1	2	7	2	Not given
13	7	1	-	-	5	-	Temperature below -14°C
70	17	10	7	1	30	5	-14 to -5°C
34	8	1	5	1	14	5	- 4 to -2°C
65	19	7	3	1	27	8	- 1 to +1°C
25	10	-	2	-	9	4	+ 2 to +4°C
70	6	5	9	3	37	10	+ 5 to +14°C
40	5	2	4	-	19	10	Above +14°C
206	52	12	20	3	88	31	Not given
287	55	21	38	5	128	40	Daylight
33	11	3	2	-	12	5	Twilight
132	36	7	10	2	55	22	Dark with road lighting
64	20	7	-	2	30	5	Dark without road lighting
7	2	-	-	-	4	1	Not given

80 Fotgjenger gikk på veiens høyre side
 81 Fotgjenger gikk på veiens venstre side
 82 Fotgjenger påkjørt på fortau
 83 Fotgjenger påkjørt under forbikjøring
 84 Fotgjenger oppholdt seg i kjørebanelen
 89 Uklart forløp hvor fotgjenger gikk langs/ oppholdt seg i kjørebanelen

80 Pedestrian walking on right side
 81 Pedestrian walking on left side
 82 Pedestrian run into on sidewalk
 83 Pedestrian run into by overtaking vehicle
 84 Pedestrian was in roadway
 89 Uncertain sequence with pedestrian walking in or along roadway

Tabell 46 (forts.). Veitrafikkulykker etter ulykkestype og forholdene på åstedet. 1979

Åstedforhold	Fotgjenger (akende o.l.) krysset kjørebane											
	I alt	70	71	72	73	74	75	76	77	78	79	Uklart forløp
Kjørt på lysmast, stolpe, skilt utenfor kjørebane ..	1	-	-	-	-	-	-	-	-	-	-	1
Tre	-	-	-	-	-	-	-	-	-	-	-	-
Gjerde, rekkverk	5	-	1	-	-	-	1	-	1	2	-	-
Mur, bygning	-	-	-	-	-	-	-	-	-	-	-	-
Stein, fjellvegg	1	-	-	-	-	-	1	-	-	-	-	-
Annet	6	-	-	-	-	-	4	-	-	2	-	-
Ulykker uten påkjørt hinder/gjenstand utenfor kjørebane ..	1 121	160	124	12	46	102	361	83	69	133	31	
Uoppgitt	2	-	-	-	-	-	-	-	-	1	1	
Ingen avstand til påkjørt hinder utenfor kjørebane ..	5	-	-	-	-	-	2	-	1	2	-	
Under 0,5 m .	1	-	-	-	-	-	1	-	-	-	-	
0,5-0,9 m ...	1	-	-	-	-	-	1	-	-	-	-	
1,0-1,9 " ...	2	-	-	-	-	-	-	-	-	1	1	
2,0-2,9 " ...	2	-	-	-	-	-	1	-	-	1	-	
3,0-4,9 " ...	2	-	1	-	-	-	-	-	-	1	-	
5,0-7,4 " ...	-	-	-	-	-	-	-	-	-	-	-	
7,5-9,9 " ...	-	-	-	-	-	-	-	-	-	-	-	
Over 9,9 m ..	-	-	-	-	-	-	-	-	-	-	-	
Ikke kjørt på noe hinder ..	1 121	160	124	12	46	102	361	83	69	133	31	
Uoppgitt	2	-	-	-	-	-	1	-	-	-	1	

70 Fotgjenger krysset kjørebane på bortsiden av krysset

71 Fotgjenger krysset kjørebane på hitsiden av krysset

72 Fotgjenger krysset kjørebane foran høyresvingende kjøretøy i kryss

73 Fotgjenger krysset kjørebane foran venstresvingende kjøretøy i kryss

74 Fotgjenger krysset kjørebane i gangfelt utenfor kryss

75 Fotgjenger krysset kjørebane for øvrig

76 Fotgjenger krysset kjørebane bak parkert/stanset kjøretøy på høyre side

77 Fotgjenger krysset kjørebane bak parkert/stanset kjøretøy på venstre side

78 Lekende barn i kjørebane

79 Uklart forløp hvor fotgjenger krysset kjørebane

70 Pedestrian crossing roadway on farside of intersection

71 Pedestrian crossing roadway on nearside of intersection

72 Pedestrian crossing roadway at intersection in front of right turning vehicle

73 Pedestrian crossing roadway at intersection in front of left turning vehicle

74 Pedestrian crossing at crosswalk outside intersection

75 Pedestrian crossing outside intersection and crosswalk

76 Pedestrian crossing behind car parked or standing on right side

77 Pedestrian crossing behind car parked or standing on left side

78 Children playing in roadway

79 Uncertain sequence with pedestrian crossing roadway

Road traffic accidents by type of accident and site conditions. 1979

Fotgjenger (akende o.l.) gikk langs eller oppholdt seg i kjørebanelen							Uklart forløp	Site conditions
I alt	80	81	82	83	84	89		
6	-	-	3	-	2	1	Struck light pole, column or sign post outside roadway	
3	1	-	-	-	2	-	Tree	
10	1	-	4	-	5	-	Fence, guardrail	
6	-	-	2	-	2	2	Wall, building	
2	-	-	1	-	1	-	Rock, rockcut	
5	1	-	1	-	3	-	Other	
490	120	38	39	9	214	70	Did not strike obstacle outside roadway	
1	1	-	-	-	-	-	Not given	
3	-	-	-	-	3	-	No distance to obstacle struck at roadway edge	
-	-	-	-	-	-	-	Less than 0.5 m	
4	1	-	-	-	3	-	0.5-0.9 m	
8	2	-	2	-	4	-	1.0-1.9 "	
5	-	-	3	-	1	1	2.0-2.9 "	
3	-	-	1	-	2	-	3.0-4.9 "	
1	-	-	-	-	-	1	5.0-7.4 "	
-	-	-	-	-	-	-	7.5-9.9 "	
-	-	-	-	-	-	-	More than 9.9 m	
490	120	38	39	9	214	70	No obstacle struck	
9	1	-	5	-	2	1	Not given	

80 Fotgjenger gikk på veiens høyre side
 81 Fotgjenger gikk på veiens venstre side
 82 Fotgjenger påkjørt på fortau
 83 Fotgjenger påkjørt under forbikjøring
 84 Fotgjenger oppholdt seg i kjørebanelen
 89 Uklart forløp hvor fotgjenger gikk langs/ oppholdt seg i kjørebanelen

80 Pedestrian walking on right side
 81 Pedestrian walking on left side
 82 Pedestrian run into on sidewalk
 83 Pedestrian run into by overtaking vehicle
 84 Pedestrian was in roadway
 89 Uncertain sequence with pedestrian walking in or along roadway

Tabell 46 (forts.). Veitrafikkulykker etter ulykkestype og forholdene på åstedet. 1979

Åstedforhold	Enslig kjøretøy kjørte utfor veien <i>Single vehicle running off the road</i>									
	I alt	90	91	92	93	94	95	96	97	Uklart forløp
Ulykker i alt	1 894	528	316	259	111	391	137	93	16	43
Veibredde under 3,5 m	53	10	15	6	1	11	2	1	1	6
3,5-4,4 m	152	40	25	24	6	31	14	7	2	3
4,5-5,4 "	307	93	62	42	10	57	26	10	3	4
5,5-6,4 "	593	157	112	81	35	138	45	19	-	6
6,5-7,4 "	351	92	46	49	29	79	34	13	2	7
7,5-8,4 "	124	44	12	21	7	23	7	6	1	3
8,5-9,4 "	42	14	7	4	1	11	2	1	1	1
9,5-12,4 m	40	17	7	3	4	3	-	3	3	-
Over 12,5 m	10	4	1	-	1	1	-	3	-	-
Utenom vei (plasser o.a.) ...	3	-	-	-	-	1	-	-	-	2
Uoppgitt	219	57	29	29	17	36	7	30	3	11
Tettbebyggelse	416	132	46	42	23	75	14	62	11	11
Ikke tettbebyggelse	1 457	389	269	213	88	311	122	31	4	30
Uoppgitt	21	7	1	4	-	5	1	-	1	2
Veistrekning utenfor veikryss	1 710	504	304	247	109	374	132	2	5	33
3-armet kryss	119	15	8	9	-	9	1	63	6	8
4-armet kryss	27	3	2	1	-	1	1	15	4	-
Annet veikryss	13	1	1	-	-	3	-	7	1	-
Avkjørsel	21	5	1	2	1	3	3	6	-	-
Planovergang (jernbane)	1	-	-	-	1	-	-	-	-	-
Utenom vei (plasser o.a.) ...	3	-	-	-	-	1	-	-	-	2
Uoppgitt	-	-	-	-	-	-	-	-	-	-
Smalere enn 2 kjørefelt	121	21	26	17	6	27	4	7	1	12
2 felt	1 703	492	281	238	96	356	133	77	3	27
3 felt	28	7	6	1	2	5	-	2	5	-
4 eller flere felt	31	7	3	2	6	-	-	5	6	2
Utenom vei (plass o.a.)	3	-	-	-	-	1	-	-	-	2
Uoppgitt	8	1	-	1	1	2	-	2	1	-
Ikke fysisk atskilte kjørefelt	1 820	515	307	255	102	383	136	83	1	38
Fysisk atskilte kjørefelt	55	11	4	3	7	5	1	8	14	2
Enveisregulering (skiltet) ..	8	1	3	-	-	1	-	2	1	-
Utenom vei (plasser o.a.) ...	3	-	-	-	-	1	-	-	-	2
Uoppgitt	8	1	2	1	2	1	-	-	-	1
Intet gang-/sykkelareal på ulykkessiden	1 673	459	279	238	97	362	130	65	5	38
Gang- og/eller sykkelbane	52	17	6	3	3	8	1	8	6	-
Fortau, ev. med sykkelbane ..	100	30	23	6	7	9	3	16	5	1
Gang- og/eller sykkelvei	9	2	1	2	1	2	-	-	-	1
Uoppgitt	60	20	7	10	3	10	3	4	-	3
Intet gang-/sykkelareal på den annen side	1 650	453	270	232	97	365	125	67	7	34
Gang- og/eller sykkelbane	45	19	4	3	3	5	2	6	2	1
Fortau, ev. med sykkelbane ..	99	28	24	6	6	7	6	14	5	3
Gang- og/eller sykkelvei	7	4	1	1	-	1	-	-	-	-
Uoppgitt	93	24	17	17	5	13	4	6	2	5
90 Enslig kjøretøy kjørte utfor på høyre side på rett veistrekning										90 <i>Single vehicle running off the road to the right on straight road section</i>
91 Enslig kjøretøy kjørte utfor på venstre side på rett veistrekning										91 <i>Single vehicle running off the road to the left on straight road section</i>
92 Enslig kjøretøy kjørte utfor på venstre side i høyrekurve										92 <i>Single vehicle running off the road to the left in right curve</i>
93 Enslig kjøretøy kjørte utfor på høyre side i høyrekurve										93 <i>Single vehicle running off the road to the right in right curve</i>
94 Enslig kjøretøy kjørte utfor på høyre side i venstrekurve										94 <i>Single vehicle running off the road to the right in left curve</i>
95 Enslig kjøretøy kjørte utfor på venstre side i venstrekurve										95 <i>Single vehicle running off the road to the left in left curve</i>
96 Enslig kjøretøy kjørte utfor ved avsvingning i kryss o.l.										96 <i>Single vehicle running off the road upon turning at intersection</i>
97 Enslig kjøretøy kjørte på trafikkøyp										97 <i>Single vehicle running into traffic island</i>
99 Uklart forløp hvor enslig kjøretøy kjørte utfor veien										99 <i>Single vehicle running off the road with uncertain sequence</i>

Road traffic accidents by type of accident and site conditions. 1979

Andre ulykker Other accidents										
I alt	Øvrige parkeringsulykker									Uklart forløp Site conditions
	00	01	02	03	04	05	06	07	09	
478	53	20	6	136	93	22	2	36	110	Accidents, total
12	-	-	-	4	-	-	-	-	8	Roadway width under 3.5 m
20	-	2	-	8	2	2	-	1	5	3.5-4.4 m
54	7	3	-	28	6	3	-	2	5	4.5-5.4 "
98	17	1	1	28	23	2	-	10	16	5.5-6.4 "
80	13	3	1	20	20	3	1	7	12	6.5-7.4 "
36	2	-	-	10	10	1	-	-	13	7.5-8.4 "
21	1	-	-	2	7	2	1	3	5	8.5-9.4 "
24	4	1	1	4	9	2	-	-	3	9.5-12.4 m
4	-	-	1	-	1	-	-	-	1	Over 12.5 m
22	-	2	-	7	-	2	-	5	6	Other than roadway
107	9	8	2	25	15	5	-	7	36	Not given
246	3	13	5	55	61	15	2	20	72	Built-up area
219	50	6	1	76	31	7	-	14	34	Non built-up area
13	-	1	-	5	1	-	-	2	4	Not given
330	51	11	4	101	74	16	1	16	56	Outside intersection
55	-	5	1	18	8	3	1	6	13	Intersection with 3 legs
39	1	1	1	6	7	-	-	3	20	Intersection with 4 legs
11	-	1	-	1	-	-	-	4	5	Other intersection type
15	1	-	-	3	4	1	-	3	3	Access road
7	-	-	-	-	-	-	-	-	7	Railroad crossing
20	-	2	-	7	-	2	-	4	5	Other than roadway
1	-	-	-	-	-	-	-	-	1	Not given
31	1	1	-	14	1	1	-	1	12	Narrower than 2 lanes
380	49	15	5	108	85	18	2	27	71	2 lanes
11	2	-	-	2	3	-	-	1	3	3 lanes
20	-	-	1	4	4	-	-	1	10	4 or more lanes
22	-	2	-	7	-	2	-	5	6	Other than roadway
14	1	2	-	1	-	1	-	1	8	Not given
411	53	14	5	120	87	18	2	29	83	Not physically separated
26	-	2	1	6	5	-	-	2	10	opposing traffic lanes
10	-	1	-	1	1	2	-	-	5	Physically separated
22	-	2	-	7	-	2	-	5	6	opposing traffic lanes
9	-	1	-	2	-	-	-	-	6	One way traffic (signed)
318	48	11	3	110	48	15	1	25	57	Other than roadway
29	1	1	-	5	8	1	-	3	10	Not given
101	-	7	3	14	37	5	1	5	29	No pedestrian/bicycle facilities on accident side of road
3	-	-	-	2	-	-	-	-	1	Pedestrian and/or bicycle lane
27	4	1	-	5	-	1	-	3	13	Pedestrian and/or bicycle lane
320	47	12	3	109	54	12	1	24	58	Sidewalk
21	1	1	-	3	5	1	-	3	7	Pedestrian and/or bicycle path
92	-	6	3	13	31	5	1	5	28	Sidewalk
1	-	-	-	1	-	-	-	-	-	Pedestrian and/or bicycle path
44	5	1	-	10	3	4	-	4	17	Not given

00 Ulykke med dyr innblandet

01 Påkjøring av fast gjenstand på kjørebanelen

02 Hull i veien o.l.

03 Enslig kjøretøy veltet i kjørebanelen

04 Påkjøring av parkert kjøretøy på høyre side

05 Påkjøring av parkert kjøretøy på venstre side

06 Påkjøring av parkert kjøretøy ved forbikjøring

07 Øvrige parkeringsulykker

09 Andre ulykker med uklart forløp

00 Accident with animal involved

01 Collision with fixed obstacle in the roadway

02 Road surface defects

03 Single vehicle overturning in roadway

04 Collision with parked vehicle on right side of road

05 Collision with parked vehicle on left side of road

06 Collision with parked vehicle upon overtaking

07 Other collisions with parked vehicle

09 Other accidents with uncertain sequence

Tabell 46 (forts.). Veitrafikkulykker etter ulykkestype og forholdene på åstedet. 1979

Åstedforhold	I alt	Enslig kjøretøy kjørte utfor veien									
		90	91	92	93	94	95	96	97	99	
Asfalt- eller oljegrusdekke ...	1 606	450	261	206	93	347	116	87	15	31	
Grus	275	76	52	51	15	43	21	6	1	10	
Gatestein	2	-	-	1	1	-	-	-	-	-	
Betong	4	1	1	1	1	-	-	-	-	-	
Annet	3	1	2	-	-	-	-	-	-	-	
Uoppgitt	4	-	-	-	1	1	-	-	-	2	
Tørr, bar vei	980	281	145	130	50	228	61	61	6	18	
Våt, bar vei	395	112	67	52	28	71	33	17	6	9	
Snø- eller isbelagt	336	79	66	58	22	60	25	14	2	10	
Delvis snø eller is	148	47	33	14	8	26	16	-	1	3	
Glatt ellers	12	2	2	2	2	1	1	-	1	1	
Uoppgitt	23	7	3	3	1	5	1	1	-	2	
God sikt, opphold	1 439	419	234	189	83	302	101	75	10	26	
God sikt, nedbør	243	56	46	36	19	44	24	8	6	4	
Dårlig sikt, nedbør	125	30	24	22	6	28	6	4	-	5	
Dårlig sikt, tåke/dis	33	5	3	5	1	10	3	3	-	3	
Dårlig sikt for øvrig	20	8	6	1	-	1	2	1	-	1	
Uoppgitt	34	10	3	6	2	6	1	2	-	4	
Temperatur under -14°C	18	2	2	3	1	4	4	2	-	-	
-14 til -5°C	99	19	24	20	7	18	4	5	1	1	
- 4 til -2°C	89	20	13	14	6	18	12	3	-	3	
- 1 til +1°C	172	43	39	22	15	32	12	4	1	4	
+ 2 til +4°C	116	37	22	17	5	16	13	2	2	2	
+ 5 til +14°C	457	141	81	57	27	83	28	24	6	10	
Over +14°C	224	73	22	26	13	51	20	12	1	6	
Uoppgitt	719	193	113	100	37	169	44	41	5	17	
Dagslys	1 020	311	176	114	66	209	73	44	6	21	
Tusmørke	210	50	40	32	14	39	14	12	2	7	
Mørke med veibelysning	254	81	35	29	14	49	12	23	7	4	
Mørke uten veibelysning	388	79	63	81	17	90	36	13	1	8	
Uoppgitt	22	7	2	3	-	4	2	1	-	3	
Kjørt på lysmast, stolpe, skilt utenfor kjørebanelen	238	83	35	26	5	37	9	27	12	4	
Tre	245	68	44	38	14	54	20	6	-	1	
Gjerde, rekkverk	247	60	40	43	16	52	11	18	2	5	
Mur, bygning	71	20	10	8	1	13	6	11	-	2	
Stein, fjellvegg	348	92	63	53	25	68	34	10	-	3	
Annet	252	66	41	37	14	53	19	13	1	8	
Ulykker uten påkjørt hinder/ gjenstand utenfor kjørebanelen ..	490	139	82	53	35	114	38	8	1	20	
Uoppgitt	3	-	1	1	1	-	-	-	-	-	
Ingen avstand til påkjørt hinder utenfor kjørebanelen	107	17	12	23	4	21	7	10	10	3	
Under 0,5 m	46	21	5	6	1	8	2	3	-	-	
0,5-0,9 m	97	34	11	12	5	22	7	4	1	1	
1,0-1,9 "	256	82	48	29	18	43	19	11	1	5	
2,0-2,9 "	178	55	32	20	7	38	9	16	-	1	
3,0-4,9 "	140	41	22	16	9	37	12	3	-	-	
5,0-7,4 "	73	18	11	6	3	18	12	4	1	-	
7,5-9,9 "	16	-	4	5	1	2	3	1	-	-	
Over 9,9 m	39	6	2	11	1	8	5	4	-	2	
Ikke kjørt på noe hinder	490	139	82	53	35	114	38	8	1	20	
Uoppgitt	452	115	87	78	27	80	23	29	2	11	
90 Enslig kjøretøy kjørte utfor på høyre side på rett veistrekning					90					Single vehicle running off the road to the right on straight road section	
91 Enslig kjøretøy kjørte utfor på venstre side på rett veistrekning					91					Single vehicle running off the road to the left on straight road section	
92 Enslig kjøretøy kjørte utfor på venstre side i høyrekurve					92					Single vehicle running off the road to the left in right curve	
93 Enslig kjøretøy kjørte utfor på høyre side i høyrekurve					93					Single vehicle running off the road to the right in right curve	
94 Enslig kjøretøy kjørte utfor på høyre side i venstrekurve					94					Single vehicle running off the road to the right in left curve	
95 Enslig kjøretøy kjørte utfor på venstre side i venstrekurve					95					Single vehicle running off the road to the left in left curve	
96 Enslig kjøretøy kjørte utfor ved avsvingning i kryss o.l.					96					Single vehicle running off the road upon turning at intersection	
97 Enslig kjøretøy kjørte på trafikkøy					97					Single vehicle running into traffic island	
99 Uklart forløp hvor enslig kjøretøy kjørte utfor veien					99					Single vehicle running off the road with uncertain sequence	

Road traffic accidents by type of accident and site conditions. 1979

Andre ulykker										Øvrige	U-	klart	Site conditions
↑ I alt	↑	↑	↑	↑	↑	↑	↑	↑	↑	parke- rings- ulyk- ker	for- løp		
	00	01	02	03	04	05	06	07	09				
426	49	18	6	117	91	20	2	33	90				Asphalt pavement
37	4	2	-	16	1	2	-	2	10				Gravel
6	-	-	-	-	1	-	-	-	5				Cobble stones
1	-	-	-	1	-	-	-	-	-				Concrete
2	-	-	-	1	-	-	-	-	1				Other
6	-	-	-	1	-	-	-	-	4				Not given
289	35	15	3	89	56	11	2	20	58				Dry road surface
80	9	1	2	18	17	5	-	5	23				Wet road surface
													Snow covered or ice
51	8	2	-	8	10	5	-	6	12				covered surface
													Partially snow or ice
35	1	-	1	13	10	-	-	2	8				covered surface
4	-	-	-	4	-	-	-	-	-				Slippery from other causes
19	-	2	-	4	-	1	-	3	9				Not given
													Good sight distorted,
378	43	17	4	114	70	17	2	28	83				no rain or snow
													Good sight distorted,
50	6	1	1	11	13	3	-	2	13				rain or snow
													Poor sight distorted,
27	4	-	-	4	8	2	-	3	6				rain or snow
3	-	-	1	1	-	-	-	1	-				Poor sight distorted, fog
													Poor sight distorted, for
3	-	1	-	1	1	-	-	-	-				other reasons
17	-	1	-	5	1	-	-	2	8				Not given
8	4	1	-	1	2	-	-	-	-				Temperature below -14°C
20	3	1	1	5	4	1	-	2	3				-14 to -5°C
15	-	-	-	6	2	-	-	3	4				- 4 to -2°C
29	-	-	-	7	11	1	-	3	7				- 1 to +1°C
14	1	-	-	3	3	1	-	-	6				+ 2 to +4°C
115	13	4	2	33	17	8	-	9	29				+ 5 to +14°C
70	6	4	1	25	19	1	1	4	9				Above +14°C
207	26	10	2	56	35	10	1	15	52				Not given
309	19	12	5	92	58	16	2	22	83				Daylight
39	8	2	1	9	8	3	-	1	7				Twilight
56	1	3	-	14	18	1	-	9	10				Dark with road lighting
67	24	3	-	20	9	2	-	2	7				Dark without road lighting
7	1	-	-	1	-	-	-	2	3				Not given
													Struck light pole, column or
10	-	3	-	4	-	-	-	2	1				sign post outside roadway
4	-	-	-	2	1	-	-	-	1				Tree
20	-	1	1	9	4	1	-	2	2				Fence, guardrail
8	-	-	-	-	1	1	-	4	2				Wall, building
10	-	1	-	3	2	-	-	1	3				Rock, rockcut
32	4	8	3	7	3	1	-	1	5				Other
													Did not strike obstacle
393	49	7	2	111	82	19	2	25	96				outside roadway
1	-	-	-	-	-	-	-	1	-				Not given
													Obstacle struck at
23	-	7	2	6	3	-	-	2	3				roadway edge
2	1	-	-	1	-	-	-	-	-				Less than 0.5 m
4	-	-	1	2	1	-	-	-	-				0.5-0.9 m
6	1	-	-	3	-	-	-	-	2				1.0-1.9 "
5	-	-	-	-	2	-	-	2	1				2.0-2.9 "
4	-	-	-	-	-	1	-	3	-				3.0-4.9 "
-	-	-	-	-	-	-	-	-	-				5.0-7.4 "
1	-	-	-	-	-	1	-	-	-				7.5-9.9 "
2	-	1	-	-	-	-	-	-	1				More than 9.9 m
393	49	7	2	111	82	19	2	25	96				No obstacle struck
38	2	5	1	13	5	1	-	4	7				Not given
00	Ulykke med dyr innblandet					00 Accident with animal involved							
01	Påkjøring av fast gjenstand på kjørebanelen					01 Collision with fixed obstacle in the roadway							
02	Hull i veien o.l.					02 Road surface defects							
03	Enslig kjøretøy veltet i kjørebanelen					03 Single vehicle overturning in roadway							
04	Påkjøring av parkert kjøretøy på høyre side					04 Collision with parked vehicle on right side of road							
05	Påkjøring av parkert kjøretøy på venstre side					05 Collision with parked vehicle on left side of road							
06	Påkjøring av parkert kjøretøy ved forbikjøring					06 Collision with parked vehicle upon overtaking							
07	Øvrige parkeringsulykker					07 Other collisions with parked vehicle							
09	Andre ulykker med uklart forløp					09 Other accidents with uncertain sequence							

Tabell 47. Personer drept eller skadd ved veitrafikkulykker i nordiske land *Persons killed or injured in road traffic accidents in Nordic countries*

Land og år <i>Country and year</i>	Ulykker i alt <i>Accidents, total</i>	Drept eller skadd <i>Killed or injured</i>			Pr. 100 000 av folkemengden <i>Per 100 000 of the population</i>		
		I alt <i>Total</i>	Drept <i>Killed</i>	Skadd <i>Injured</i>	I alt	Drept	Skadd
<i>Danmark Denmark</i>							
1971	20 507	27 587	1 213	26 374	556	24	532
1972	19 245	25 885	1 116	24 769	518	22	496
1973	18 242	24 588	1 132	23 456	490	23	467
1974	14 974	19 477	766	18 711	386	15	371
1975	15 929	20 927	827	20 100	414	16	397
1976	15 951	20 456	857	19 599	403	17	386
1977	15 942	20 476	828	19 648	403	16	387
1978	15 705	20 366	849	19 517	400	17	383
1979	13 467	17 217	730	16 487	337	14	323
<i>Finland Finland</i>							
1971	11 465	17 169	1 143	16 026	365	24	340
1972	11 553	17 141	1 156	15 985	364	25	339
1973	11 395	16 945	1 086	15 859	359	23	336
1974	10 359	15 032	865	14 167	318	18	300
1975	10 337	15 067	910	14 157	319	19	299
1976	8 630	12 510	804	11 706	264	17	247
1977	8 288	12 018	709	11 309	254	15	239
1978 ¹⁾	7 001	9 311	610	8 701	196	13	183
1979	6 938	9 412	650	8 762	198	14	184
<i>Norge Norway</i>							
1971	8 634	11 612	533	11 079	299	14	285
1972	8 959	11 806	490	11 316	301	13	288
1973	8 583	11 483	511	10 972	291	13	278
1974	8 158	10 749	509	10 240	271	13	258
1975	8 784	11 513	539	10 974	288	13	275
1976	8 077	10 865	471	10 394	271	12	259
1977	9 655	13 272	442	12 830	329	11	318
1978	9 394	12 801	434	12 367	316	11	305
1979	8 349	11 384	437	10 947	280	11	269
<i>Sverige Sweden</i>							
1971	16 422	23 085	1 213	21 872	285	15	270
1972	16 013	22 450	1 194	21 256	276	15	262
1973	16 902	23 728	1 177	22 551	292	14	277
1974	16 043	22 099	1 197	20 902	271	15	256
1975	16 047	21 981	1 172	20 809	268	14	254
1976	17 043	23 011	1 168	21 843	280	14	266
1977	16 229	21 947	1 031	20 916	266	12	254
1978	16 028	21 607	1 034	20 573	266	12	249
1979	15 424	20 478	926	19 552	247	11	236

1) Endret definisjon av skadd.

1) *The definition of injured is altered.*

Tabell 48. Personer drept eller skadd ved veitrafikkulykker i nordiske land, etter trafikantgruppe
Persons killed or injured in road traffic accidents in Nordic countries, by group of road-user

Land og år <i>Country and year</i>	I alt <i>Total</i>	Førere og passasjerer <i>Drivers and passengers</i>				Annet kjøre- tøy <i>Other motor vehicle</i>	Fotgjen- gere mv. <i>Pedestrians etc.</i>
		Sykkel <i>Cycle</i>	Moped <i>Moped</i>	Motor- sykkel <i>Motor cycle</i>	Bil <i>Auto- mobile</i>		
Danmark <i>Denmark</i>							
1971	27 587	3 072	4 750	1 320	14 866	30	3 549
1972	25 885	2 656	4 410	1 240	14 355	16	3 208
1973	24 588	2 521	4 224	1 212	13 652	14	2 965
1974	19 477	2 177	3 951	1 142	9 690	14	2 503
1975	20 927	2 424	4 139	1 247	10 629	27	2 461
1976	20 456	2 414	4 360	1 568	9 717	17	2 380
1977	20 476	2 673	3 698	1 621	10 058	28	2 398
1978	20 366	2 715	3 364	1 442	10 452	18	2 375
1979	17 217	2 506	2 862	1 169	8 568	33	2 079
Finland <i>Finland</i>							
1971	17 169	1 396	1 095	871	10 672	247	2 888
1972	17 141	1 642	1 015	1 235	10 175	188	2 886
1973	16 945	1 426	945	1 341	10 432	211	2 590
1974	15 032	1 578	830	1 193	8 692	197	2 542
1975	15 067	1 590	819	1 055	9 165	137	2 301
1976	12 510	1 303	716	747	7 759	163	1 822
1977	12 018	1 299	619	617	7 513	157	1 813
1978 ¹⁾	9 311	1 216	592	421	5 604	83	1 395
1979	9 412	1 221	600	414	5 609	114	1 454
Norge <i>Norway</i>							
1971	11 612	787	633	1 006	6 799	45	2 342
1972	11 806	881	682	970	6 833	85	2 355
1973	11 483	805	650	857	6 919	88	2 164
1974	10 749	825	691	819	6 312	74	2 028
1975	11 513	902	768	700	6 937	87	2 119
1976	10 865	799	579	707	6 748	95	1 937
1977	13 272	960	823	837	8 319	76	2 257
1978	12 801	972	910	840	8 043	75	1 961
1979	11 384	886	751	716	7 194	112	1 725
Sverige <i>Sweden</i>							
1971	23 085	2 020	1 886	1 258	15 139	102	2 680
1972	22 450	1 892	1 680	1 393	14 991	95	2 399
1973	23 728	2 156	1 781	1 220	16 109	129	2 333
1974	22 099	2 031	1 728	1 414	14 282	194	2 450
1975	21 981	2 136	1 945	1 167	14 111	259	2 363
1976	23 011	2 018	1 821	1 094	15 553	210	2 315
1977	21 947	2 007	1 729	979	14 835	198	2 199
1978	21 607	2 079	1 589	1 016	14 595	183	2 145
1979	20 478	2 190	1 403	1 030	13 588	140	2 127

1) Se note 1, side 136.

1) See note 1, page 136.

Tabell 49. Personer drept eller skadd ved veitrafikkulykker i nordiske land pr. 100 000 av folke-
mengden i forskjellige aldersgrupper *Persons killed or injured in road traffic accidents*
in Nordic countries per 100 000 of the population in various groups of age

Land og år <i>Country and year</i>	Alle aldersgrupper <i>All groups of age</i>	Under 15 år <i>Under 15 years</i>		15-17 år <i>years</i>	18-19 år	20-24 år	25-64 år	65 år og over <i>years and over</i>
Danmark <i>Denmark</i>		0-6	7-14					
1964	527	206	310	749	1 434	1 046	492	470
1965	548	222	334	775	1 480	1 084	511	471
1966	552	206	337	865	1 508	1 066	507	504
1967	536	219	336	962	1 487	1 034	483	460
		0-2	3-6	7-14				
1968	552	114	345	394	1 037	1 514	1 046	486
1969	560	103	334	407	1 088	1 542	1 043	499
1970	542	87	306	381	1 098	1 509	947	493
1971	556	91	337	398	1 459	1 560	941	486
1972	518	107	296	361	1 313	1 471	930	451
1973	490	88	259	339	1 280	1 410	884	423
1974	386	68	183	278	1 140	1 289	693	311
1975	414	70	221	311	1 263	1 358	778	327
1976	403	68	199	296	1 373	1 439	768	301
1977	403	69	198	309	1 338	1 432	759	303
1978	400	60	196	304	1 256	1 441	762	306
1979	337	58	142	226	1 052	1 172	647	259
Finland <i>Finland</i>		0-4	5-9	10-14				
1964	330	94	174	147	526	820	626	347
1965	368	89	222	175	543	893	685	386
1966	343	85	223	169	516	766	605	361
1967	350	101	210	185	580	840	588	356
		0-2	3-6	7-14				
1968	329	56	202	186	526	710	554	339
1969	346	55	207	199	525	793	589	353
1970	363	54	192	193	503	790	644	380
1971	364	43	191	205	567	842	630	371
1972	364	53	187	205	588	840	639	364
1973	359	37	161	205	622	884	639	356
1974	318	42	148	185	560	858	537	309
1975	319	46	150	178	605	826	580	302
1976	264	31	95	141	478	652	476	261
1977	254	39	97	142	434	589	444	256
1978 ¹⁾	196	25	63	112	336	479	321	196
1979	198	18	71	102	340	520	340	196
Norge <i>Norway</i>		0-4	5-7	8-14				
1964	229	136	225	170	522	658	425	189
1965	231	117	201	183	530	618	424	198
1966	255	131	237	181	621	694	455	211
1967	285	134	255	216	759	763	507	236
		0-2	3-6	7-14				
1968	286	60	257	226	744	800	489	237
1969	308	51	278	242	862	984	542	242
1970	318	59	271	265	824	976	544	259
1971	299	51	240	226	810	931	549	243
1972	301	54	240	238	809	1 085	545	238
1973	291	58	229	244	757	954	520	230
1974	271	50	203	223	721	977	479	207
1975	288	42	196	237	793	1 010	517	228
1976	271	39	190	228	737	929	481	214
1977	329	54	198	265	939	1 198	617	259
1978	316	57	190	259	907	1 191	587	250
1979	280	45	158	231	847	1 066	520	215

1) Se note 1, side 136.

1) See note 1, page 136.

Tabell 49 (forts.). Personer drept eller skadd ved veitrafikkulykker i nordiske land pr. 100 000 av folkemengden i forskjellige aldersgrupper *Persons killed or injured in road traffic accidents in Nordic countries per 100 000 of the population in various groups of age*

Land og år	Alle aldersgrupper	Under 15 år			15-17 år	18-19 år	20-24 år	25-64 år	65 år og over
		0-6	7-14			18-24			
Sverige <i>Sweden</i>									
1964	343	129	185		715	848		298	223
1965	322	116	171		642	761		291	208
1966	291	121	173		607	857	544	260	205
1967	281	109	156		608	903	540	257	180
		0-2	3-6	7-14					
1968	307	53	157	192	684	923	585	283	202
1969	307	55	166	187	744	967	582	277	207
1970	293	53	158	187	707	938	562	260	211
1971	285	52	138	179	749	921	531	256	200
1972	276	49	128	166	733	923	506	252	199
1973	292	53	127	180	761	967	596	267	207
1974	271	46	119	170	792	940	492	242	195
1975	268	50	126	182	855	940	494	230	193
1977	266	58	118	172	730	883	512	237	198
1978	261	48	109	171	688	849	507	237	188
1979	247	42	98	163	681	844	460	223	169

Tabell 50. Motorkjøretøyer innblandet i veitrafikkulykker med personskade i nordiske land *Road motor vehicles involved in road traffic accidents with personal injury in Nordic countries*

Land og år <i>Country and year</i>	Motor- sykler ¹⁾ <i>Motor cycles¹⁾</i>	Person- biler ²⁾ <i>Passenger cars²⁾</i>	Laste- biler og varebiler <i>Lorries and vans</i>	Busser <i>Buses</i>	Pr. 1 000 registrerte sivile kjøretøyer <i>Per 1 000 registered civil vehicles</i>			
					Motor- sykler ¹⁾	Person- biler ²⁾	Laste- biler og varebiler	Busser
Danmark <i>Denmark</i>								
1964	3 483	13 428	6 012	311	37	20	26	82
1965	2 912	15 335	6 312	417	34	21	27	106
1966	2 566	15 897	6 404	425	34	20	26	101
1967	2 165	16 578	6 111	393	33	19	24	90
1968	1 836	17 751	6 168	389	32	19	23	87
1969	1 525	18 250	6 319	416	31	18	24	88
1970	1 286	18 160	6 036	464	29	17	23	92
1971	1 276	18 865	5 199	397	29	18	21	79
1972	1 158	18 535	4 244	396	29	16	20	75
1973	1 161	17 258	4 076	376	31	14	20	68
1974	1 078	13 207	3 210	365	30	11	15	64
1975	1 160	14 260	3 220	329	33	11	15	56
1976	1 446	13 919	3 481	344	38	10	15	55
1977	1 539	14 066	3 646	390	39	10	14	60
1978	1 381	14 189	3 458	391	36	10	13	58
1979	1 064	11 807	3 252	392	29	8	12	56

1) Ikke medregnet mopeder. 2) Medregnet drosjer.
1) *Excluding mopeds.* 2) *Including taxis.*

Tabell 50 (forts.). Motorkjøretøyer innblandet i veitrafikkulykker med personskade i nordiske land
Road motor vehicles involved in road traffic accidents with personal injury in Nordic countries

Land og år	Motor- sykler ¹⁾	Person- biler ²⁾	Laste- biler og varebiler	Busser	Pr. 1 000 registrerte sivile kjøretøyer			
					Motor- sykler ¹⁾	Person- biler ²⁾	Laste- biler og varebiler	Busser
<i>Finland Finland</i>								
1964	1 794	8 540	2 771	632	17	25	33	90
1965	1 313	10 802	2 825	649	17	24	36	93
1966	1 029	10 395	2 697	649	14	21	32	91
1967	933	11 007	2 585	572	17	20	28	77
1968	771	10 275	2 467	564	15	18	27	74
1969	751	11 049	2 608	610	16	17	27	78
1970	758	11 447	2 583	589	17	16	25	73
1971	844	11 597	2 357	650	19	15	21	78
1972	1 136	11 673	2 300	545	25	14	20	65
1973	1 223	11 237	2 253	643	25	13	19	76
1974	1 103	10 117	2 019	573	22	11	16	67
1975	996	10 285	1 845	476	20	10	14	55
1976	712	8 826	1 596	434	15	9	12	49
1977	595	8 678	1 517	456	13	8	11	52
1978 ³⁾	452	7 071	1 236	356	10	6	9	41
1979	402	6 965	1 394	346	9	6	10	39
<i>Norge Norway</i>								
1964	1 046	5 394	1 811	279	20	15	16	49
1965	866	5 742	1 730	303	18	14	15	51
1966	922	6 484	1 843	293	22	14	16	47
1967	954	7 358	1 963	308	24	15	17	48
1968	956	7 797	1 920	346	27	14	16	52
1969	1 010	8 623	1 903	350	31	14	15	51
1970	982	9 189	2 004	373	32	14	15	53
1971	934	8 721	1 717	315	33	12	13	43
1972	952	8 981	1 644	378	37	12	11	50
1973	829	8 798	1 641	367	38	11	11	47
1974	792	8 097	1 549	327	41	9	11	40
1975	694	9 099	1 453	353	43	10	10	41
1976	678	8 554	1 331	359	45	9	10	40
1977	759	10 337	1 536	388	52	10	11	40
1978	764	9 909	1 620	374	52	9	11	36
1979	632	8 917	1 430	376	42	8	10	34
<i>Sverige Sweden</i>								
1964	1 276	21 179	2 537	523	13	13	19	53
1965	983	20 603	2 611	501	13	12	20	49
1966	797	19 260	2 250	414	14	11	17	40
1967	796	18 234	2 053	441	16	9	15	38
1968	968	20 237	2 143	427	21	10	16	35
1969	1 094	20 564	2 230	440	24	10	16	34
1970	1 121	19 859	2 093	446	26	9	15	32
1971	1 182	19 217	1 971	444	27	8	14	31
1972	1 312	18 923	1 756	421	31	8	12	28
1973	1 152	20 158	1 950	460	28	8	13	29
1974	1 329	18 443	1 688	442	31	7	11	27
1975	1 097	18 506	1 633	412	27	7	10	27
1976	1 064	20 468	1 871	484	27	7	12	36
1977	954	19 601	1 830	485	27	7	11	37
1978	991	19 177	1 719	472	31	7	10	37
1979	981	18 214	1 798	529	32	6	10	42

1) Se note 1, side 139. 2) Se note 2, side 139. 3) Se note 1, side 136.

1) See note 1, page 139. 2) See note 2, page 139. 3) See note 1, page 136.

Dok.nr.

RAPPORT OM VEGTRAFIKKUHELL

STATISTISK SENTRALBYRÅ

Politidistrikt	Rapportskriver (grad, fornavn, etternavn)	Dato	Anm.nr., j.nr. m.v. (hvert ark stemples).
Tjenestegren/tjenestested	Meiding mottatt dato	Kl.	
Utrykning foretatt av	Dato	Ankom kl.	Avsluttet kl.
	Inntraff dag, dato	Kl.	
Åstedsundersøkelse også utført av (biltilsynet m.v.)	Stedsnavn	Kommune	
Veg/gate (I vegkryss angis viktigste veg - se rettleiding)	Veg nr.	TYPE VEG <input type="checkbox"/> Europa-veg 2 <input type="checkbox"/> Riks-veg 3 <input type="checkbox"/> Fylkes-veg 4 <input type="checkbox"/> Komm. veg 5 <input type="checkbox"/> Privat veg 6 <input type="checkbox"/> Annen	
Evt. kryssende veg	Veg nr.	TYPE VEG <input type="checkbox"/> Europa-veg 2 <input type="checkbox"/> Riks-veg 3 <input type="checkbox"/> Fylkes-veg 4 <input type="checkbox"/> Komm. veg 5 <input type="checkbox"/> Privat veg 6 <input type="checkbox"/> Annen	
Evt. vegstrekning utenfor kryss: Uhellsstedet liggerm <input type="checkbox"/> N <input type="checkbox"/> S <input type="checkbox"/> Ø <input type="checkbox"/> V for (nærmeste ref.punkt - vegkryss, bro, forretning osv.):	SPESIELL STED-FESTING (Se rettleiding) <input type="checkbox"/> Ingen 3 <input type="checkbox"/> Fly-foto 2 <input type="checkbox"/> Kart	Veg nr. Hoved-parsell Km. X-verdi Y-verdi	X-koordinat Y-koordinat Lenke-/knotenr.
		Kartbladnr.:	

UHELLETS ART

Uhell med personskade	Drepte i alt	Skadde i alt	Type uhell	Uhellskode
<input type="checkbox"/> Ja 2 <input type="checkbox"/> Nei				
Kort beskrivelse av uhellet og evt. skade på eiendom (oppgi eier). Angi kjennemerke og data for evt. innblandede tilhengere. Rapportskriverens merknader, supplerende åstedsundersøkelser, innhentede forklaringer m.v. skrives på eget ark om nødvendig.				

ÅSTEDSFORHOLD (I vegkryss gis opplysningene for viktigste veg)

KJØREBANENS BREDD (inkl. evt. asfaltert skulder)	TETTBEBYGGELSE	FØRSTE BERØRINGS-PUNKT	A	B	C
m	<input type="checkbox"/> Ja 2 <input type="checkbox"/> Nei	Markeres med pil			
STEDSFORHOLD		SKISSE			
<input type="checkbox"/> Vegstrekning utenfor vegkryss/avkjørsel 2 <input type="checkbox"/> 3-armet vegkryss 3 <input type="checkbox"/> 4-armet vegkryss					
<input type="checkbox"/> Annet vegkryss 5 <input type="checkbox"/> Avkjørsel 6 <input type="checkbox"/> Planovergang (jernbane) 7 <input type="checkbox"/> Annet (p.plass o.l.)					
ANTALL KJØREFELT I ALT (begge retninger)					
<input type="checkbox"/> Smalere enn 2 felt 2 <input type="checkbox"/> 2 felt 3 <input type="checkbox"/> 3 felt 4 <input type="checkbox"/> 4 eller flere felt					
TRAFIKK I BEGGE RETNINGER					
<input type="checkbox"/> Ikke fysisk atskilt 2 <input type="checkbox"/> Fysisk atskilt 3 <input type="checkbox"/> ENVEGS-REGULERING (skiltet)					
GANG-/SYKKELAREAL - ENE SIDE (UHELLSIDEN)					
<input type="checkbox"/> Intet spesielt 2 <input type="checkbox"/> Gang- og/et sykkelbane 3 <input type="checkbox"/> Fortau evt. m/sykkelbane 4 <input type="checkbox"/> Gang- og/et sykkelveg					
GANG-/SYKKELAREAL - ANNEN SIDE					
<input type="checkbox"/> Intet spesielt 2 <input type="checkbox"/> Gang- og/et sykkelbane 3 <input type="checkbox"/> Fortau evt. m/sykkelbane 4 <input type="checkbox"/> Gang- og/et sykkelveg					
VEGDEKKE					
<input type="checkbox"/> Asfalt, oljegrus 2 <input type="checkbox"/> Grus 3 <input type="checkbox"/> Gatestein 4 <input type="checkbox"/> Bertong 5 <input type="checkbox"/> Annet					
FØREFORHOLD					
<input type="checkbox"/> Torr, bar veg 2 <input type="checkbox"/> Våt, bar veg 3 <input type="checkbox"/> Sne- eller isbelagt 4 <input type="checkbox"/> Delvis snø, is 5 <input type="checkbox"/> Glatt eller					
VERFORHOLD					
<input type="checkbox"/> God sikt, opphold 2 <input type="checkbox"/> God sikt, nedbør		TEMPERATUR			
<input type="checkbox"/> Dårlig sikt, nedbør 3 <input type="checkbox"/> Dårlig sikt, tåke/dis 4 <input type="checkbox"/> Dårlig sikt forøvrig 5		°C			
LYSFORHOLD					
<input type="checkbox"/> Dagslys 2 <input type="checkbox"/> Tusmørke 3 <input type="checkbox"/> Mørkt med vegbelysning 4 <input type="checkbox"/> Mørkt uten vegbelysning					
PAKJØRT HINDER/GJENSTAND UTENFOR KJØREBANEN					
<input type="checkbox"/> Lysmast, stolpe, skilt 2 <input type="checkbox"/> Tre		AVSTAND FRA KJØREBANEKANT (SKULDERKANT) TIL PAKJØRT HINDER/GJENSTAND			
<input type="checkbox"/> Gjerde, rekkverk 4 <input type="checkbox"/> Mur, bygning 5 <input type="checkbox"/> Stein, fjellvegg					
<input type="checkbox"/> Annet, oppgi hva					
			Sted	Dato	Rapportskrivers sign.

CP-5008 Blanketten kan rekvireres fra Statens trykksaksjespesisjon, Dep. Oslo 1. F. BEYER, BERGEN

TRAFIKKENHETER INNBLANDET I UHELLET

DERSOM UHELLET OMFATTER FLERE ENN TO TRAFIKKENHETER OG/ELLER AVSATT Plass TIL SKADDE PASSASJERER ER UTILSTREKkelig, BENYTTES FLERE BLANKETTER.

Ref.nr

A	Trafikk-enhet	[Redacted]										Kjønn	<input type="checkbox"/> M 2 <input type="checkbox"/> K	Født dato, år	Personnr.	
	Fører, syklist, fotgj-akende	[Redacted]										Trafikant	<input type="checkbox"/> Fører 2 <input type="checkbox"/> Syklist 3 <input type="checkbox"/> Fotgjenger 4 <input type="checkbox"/> Akende	[Redacted]		
Kjøre-tøy	Regulering for trafikk-enhet i vegkryss. Kode	[Redacted]										Vedkommende er	<input type="checkbox"/> Drept 2 <input type="checkbox"/> Meget alv. skadd 3 <input type="checkbox"/> Alv. skadd 4 <input type="checkbox"/> Lett-ere skadd 5 <input type="checkbox"/> Uskadd	Beskyttelse	Kode	
	Skade på kjøretøyet	[Redacted]										Mistanke alkohol/annet	<input type="checkbox"/> Ja 2 <input type="checkbox"/> Nei	Tatt blodprøve	<input type="checkbox"/> Ja 2 <input type="checkbox"/> Nei	Ferd-selsformål
Skadde passa-sjerer	Fører-kort utstedt. Dato, politikammer	[Redacted]										Fører-kort nr.	Klasse	Gyldig til	Gyldig for aktuelle kjøretøy	<input type="checkbox"/> Ja 2 <input type="checkbox"/> Nei
	Kjønn	Reg. land	Merke, kjøretøygruppe	Kj. tøy kode	Årsmo-d.	Bredde	Lengde	Tillatt tot. vekt	Reg. for antall pers.	Antall pers. ved uhellet inkl. fører	[Redacted]					
B	Trafikk-enhet	[Redacted]										Kjønn	<input type="checkbox"/> M 2 <input type="checkbox"/> K	Født dato, år	Personnr.	
	Fører, syklist, fotgj-akende	[Redacted]										Trafikant	<input type="checkbox"/> Fører 2 <input type="checkbox"/> Syklist 3 <input type="checkbox"/> Fotgjenger 4 <input type="checkbox"/> Akende	[Redacted]		
Kjøre-tøy	Regulering for trafikk-enhet i vegkryss. Kode	[Redacted]										Vedkommende er	<input type="checkbox"/> Drept 2 <input type="checkbox"/> Meget alv. skadd 3 <input type="checkbox"/> Alv. skadd 4 <input type="checkbox"/> Lett-ere skadd 5 <input type="checkbox"/> Uskadd	Beskyttelse	Kode	
	Skade på kjøretøyet	[Redacted]										Mistanke alkohol/annet	<input type="checkbox"/> Ja 2 <input type="checkbox"/> Nei	Tatt blodprøve	<input type="checkbox"/> Ja 2 <input type="checkbox"/> Nei	Ferd-selsformål
Skadde passa-sjerer	Fører-kort utstedt. Dato, politikammer	[Redacted]										Fører-kort nr.	Klasse	Gyldig til	Gyldig for aktuelle kjøretøy	<input type="checkbox"/> Ja 2 <input type="checkbox"/> Nei
	Kjønn	Reg. land	Merke, kjøretøygruppe	Kj. tøy kode	Årsmo-d.	Bredde	Lengde	Tillatt tot. vekt	Reg. for antall pers.	Antall pers. ved uhellet inkl. fører	[Redacted]					
Kjøre-tøy	Regulering for trafikk-enhet i vegkryss. Kode	[Redacted]										Vedkommende er	<input type="checkbox"/> Drept 2 <input type="checkbox"/> Meget alv. skadd 3 <input type="checkbox"/> Alv. skadd 4 <input type="checkbox"/> Lett-ere skadd 5 <input type="checkbox"/> Uskadd	Beskyttelse	Kode	
	Skade på kjøretøyet	[Redacted]										Mistanke alkohol/annet	<input type="checkbox"/> Ja 2 <input type="checkbox"/> Nei	Tatt blodprøve	<input type="checkbox"/> Ja 2 <input type="checkbox"/> Nei	Ferd-selsformål
Skadde passa-sjerer	Fører-kort utstedt. Dato, politikammer	[Redacted]										Fører-kort nr.	Klasse	Gyldig til	Gyldig for aktuelle kjøretøy	<input type="checkbox"/> Ja 2 <input type="checkbox"/> Nei
	Kjønn	Reg. land	Merke, kjøretøygruppe	Kj. tøy kode	Årsmo-d.	Bredde	Lengde	Tillatt tot. vekt	Reg. for antall pers.	Antall pers. ved uhellet inkl. fører	[Redacted]					

VITNER (NB: I dette felt skal kun oppføres vitner.)

Navn, født dato, år, arbeidssted, adresse, tlf., vitnes plassering

Rapport om vegtrafikkuhell

Ord og uttrykk omsatt til engelsk
Translation into English of words and terms

A.	
Adresse	<i>Address</i>
Akende	<i>Person riding sledge, sleigh, etc.</i>
Alvorlig skadet	<i>Seriously injured</i>
Antall forsørgede	<i>Number of dependents</i>
Antall personer ved uhellet inkl. fører	<i>Number of persons in vehicle, including driver</i>
Antatt skadeforløp	<i>Probable cause of injury</i>
Arbeidssted	<i>Place of work (name of employer)</i>
B.	
Beskyttelse	<i>Protection</i>
Bopel	<i>Residence (domicile)</i>
Bredde	<i>Width of vehicle</i>
D.	
Dato	<i>Date</i>
Drept	<i>Killed</i>
E.	
Eier	<i>Owner of vehicle</i>
F.	
Ferdselsformål	<i>Purpose of journey</i>
Formue	<i>Personal fortune</i>
Forsikringselskap	<i>Insurance company</i>
Fødested	<i>Place of birth</i>
Født	<i>Date of birth</i>
Fører	<i>Driver (person in charge of vehicle)</i>
Førerkort	<i>Driver's licence</i>
Førerkort utstedt (dato og politikammer)	<i>Driver's licence issued (date and police office)</i>
Førerkort nummer	<i>Number of driver's licence</i>
Første berøringspunkt	<i>Spot where first impact occurred</i>
G.	
Gyldig for aktuelle kjøretøy	<i>Valid for vehicle in question</i>
Gyldig til	<i>Valid until</i>
I.	
Innlagt i sykehus	<i>Admitted to hospital</i>
Inntekt	<i>Income</i>
Inntraff	<i>Occurred</i>
J.	
Ja	<i>Yes</i>
K.	
Kjennemerke	<i>Registration number</i>
Kjønn	<i>Sex</i>
Kjørende	<i>Driving person or person in charge of vehicle</i>
Kjøretøy	<i>Vehicle</i>
Klasse	<i>Class</i>
Klokkeslett	<i>Time of the day</i>
Kvinne	<i>Female</i>

Ord og uttrykk omsatt til engelsk (forts.)
Translation into English of words and terms (cont.)

L.		
Lengde		<i>Length of vehicle</i>
Lett skadet		<i>Slightly injured</i>
M.		
Mann		<i>Male</i>
Meget alvorlig skadd		<i>Dangerously injured</i>
Merke		<i>Make</i>
Mistanke om alkohol/annet (ruspåvirkning)		<i>Person suspected of being under the influence of alcohol/drugs</i>
N.		
Navn		<i>Name</i>
Nei		<i>No</i>
P.		
Personnummer		<i>Identification number of person</i>
Plassering i/på kjøretøyet		<i>Position in/on vehicle</i>
R.		
Registreringsland		<i>Country of registration</i>
S.		
Skade på kjøretøyet		<i>Damage to vehicle</i>
Skadde passasjerer		<i>Injured passengers</i>
Syklist		<i>Cyclist</i>
T.		
Tatt blodprøve		<i>Blood test taken</i>
Telefon		<i>Telephone number</i>
Tillatt antall personer		<i>Permitted number of persons</i>
Tillatt totalvekt		<i>Permitted total weight</i>
Trafikkenhet		<i>Traffic category</i>
Trafikant		<i>Any person on any road (road-user)</i>
Trafikkregulering for kjøretøy i kryss		<i>Traffic regulation and control for vehicle at intersection</i>
U.		
Uskadde		<i>Uninjured</i>
V.		
Vitner		<i>Witnesses</i>
Å.		
År		<i>Year</i>
Årsmodell		<i>Model year</i>

Skadegrad
Severity of injury

1. Drept *Killed*

Drept umiddelbart eller innen Rapport for vegtrafikkuhell gjøres ferdig. Dersom den skadde dør innen 30 dager etter uhellet, sendes en tilleggsmelding om dette til Statistisk Sentralbyrå.

2. Meget alvorlig skadd *Dangerously injured*

Alle skader som en tid truer pasientens liv eller som fører til varig mén.

Hode:

Åpne hodeskader med blottet hjernemasse.
Blødninger, knusninger eller sønderrivninger i eller ved hjernen.
Brudd på hodeskallen med betennelse.
Skade på hjernenerver.

Rygg:

Brudd med permanent eller langvarig lammelse.

Bryst:

Alvorlig lungeskade som trenger operasjon eller behandling med respirator (maskin for kunstig åndedrett).
Skader av hjertet eller store blodårer.
Brystveggskader som trenger behandling med respirator eller operasjon.

Mage:

Åpne sår inn til bukhulen.
Innvendig blødning som fører til operasjon.
Store nyre- eller urinveskader som fører til varig mén.

Armer og bein:

Større knusningsskader med tap av vesentlige deler av arm/ben.
Skader med meget stor blødning.

Andre skader:

som i seg sjøl eller på grunn av komplikasjoner gjør respiratorbehandling nødvendig.

3. Alvorlig skadd *Seriously injured*

Hode:

Kraftig hjernerystelse som fører til permanente eller langvarige følgesymptomer.
Kraniebrudd (med eller uten blødninger gjennom øre, nese eller munn).

Ansiktsbrudd:

Større bløtdelsskader i ansiktet med følger av kosmetisk art.

Rygggrad:

Brudd uten lammelser, men så betydelige at de krever lengre tids behandling i sykehus.

Bryst:

Lungeskader med luft- eller blodlekkasje til brysthulen og som kan behandles med drenasje uten ytterligere kirurgisk inngrep.

3. Alvorlig skadd (forts.) *Seriously injured (cont.)*

Mage:

Mindre blødninger.
Mindre skader av nyrer.
Mindre skader av tarm eller blære.

Armer eller bein:

Større brudd som må settes på plass og gipses eller må behandles med strekk eller operasjon.
Skader av større ledd (ikke fingre eller tær).

4. Lettere skadd *Slightly injured*

Hode:

Lettere hjernerystelse.
Mindre sårskader som ikke antas å få vesentlige kosmetiske følger.

Ryggrad:

Små brudd som ikke trenger innleggelse i sykehus.

Rygg og bryst for øvrig:

Mindre muskelblødninger og overrivninger.
Mindre hudsår som behandles uten innleggelse i sykehus.
Enkle ribbebrudd med stabil brystvegg.

Armer eller bein:

Brudd som kan behandles uten innleggelse i sykehus.
Mindre leddbånds- og leddkapselskade som ikke trenger operasjon.
Hud-, underhuds- og mindre muskelsår som ikke trenger innleggelse i sykehus.
Mindre sene- og muskelskader.

Skadegradering av forbrenninger

Tredjegradsforbrenning av betydelig omfang som truer pasientens liv:
Skadegrad 2 (Meget alvorlig skadd).

Annen- og tredjegradsforbrenning som ikke truer pasientens liv, men som kan kreve langvarig behandling: Skadegrad 3 (Alvorlig skadd).

Første- og annengradsforbrenning som ikke får kosmetiske følger av betydning:
Skadegrad 4 (Lettere skadd).

TYPE UHELL – Uhellskoder		Type of accidents									
<p>10-19</p> <p>UHELL MELLOM KJØRETØY MED SAMME KJØRERETNING</p>	<p>SAMME ELLER MOTSATT KJ. RETN.</p>	10	11	12	13	14	15	16	17	18	19
		20	21	22	23	24	25	26	27	28	29
<p>20-29</p> <p>UHELL VED MØTING</p>	<p>KRYSSSENDE KJØRERETNING</p>	30	31	32	33	34	35	36	37	38	39
		40	41	42	43	44	45	46	47	48	49
<p>30-39</p> <p>UHELL VED AVSVINGNING FRA SAMME KJØRERETNING</p>	<p>UHELL VED AVSVINGNING FRA MOTSATT KJØRERETNING</p>	50	51	52	53	54	55	56	57	58	59
		60	61	62	63	64	65	66	67	68	69
<p>40-49</p> <p>UHELL VED AVSVINGNING FRA MOTSATT KJØRERETNING</p>	<p>FOTGJENGER/ AKENDE</p>	70	71	72	73	74	75	76	77	78	79
		80	81	82	83	84	85	86	87	88	89
<p>50-59</p> <p>UHELL VED KRYSSSENDE KJØRE-RETNINGER UTEN AT NOEN KJØRE-TØY FORETAR AVSVINGNING</p>	<p>UTFOR- KJØRING</p>	90	91	92	93	94	95	96	97	98	99
		00	01	02	03	04	05	06	07	08	09
<p>60-69</p> <p>UHELL VED KRYSSSENDE KJØRE-RETNINGER HVOR ETT ELLER BEGGE KJØRETØY FORETAR AVSVINGNING</p>	<p>ANDRE UHELL</p>										
<p>70-79</p> <p>UHELL HVOR FOTGJENGER KRYSSSET KJØREBANEN</p>											
<p>80-89</p> <p>UHELL HVOR FOTGJENGER GIKK LANGS ELLER OPPHOLDT SEG I KJØREBANEN</p>											
<p>90-99</p> <p>UHELL HVOR ENSLIG KJØRE-TØY KJØRTE UTFOR VEGEN</p>											
<p>00-09</p> <p>ANDRE UHELL</p>											

Hovedgrupper av veitrafikkulykker. (Satt opp med grunnlag i Vegdirektoratets koder, gitt i vedlegg nr. 3.)

Main groups of road traffic accidents. (Based on the codes used by the Directorate of Roads, as found in annex no. 3.)

Hoved- gruppe Main group	Ulykkestype Type of accident	Ulykkesgruppe Group of accident
A	14	
B	10, 11, 12, 13, 15 og 19	
C	22, 23 og 24	
D	20, 21, 25, 26 og 29	
E		3 + 4
F		5 + 6
G	Del av Part of 7	Fotgjenger ¹⁾ Pedestrian ¹⁾
H	" " " " 8	" 2) " 2)
I		Del av 7 + 8 Akende Person sledging
J		9
K	00 - 07	
L	09	

1) Som krysset kjørebanelen. 2) Som gikk langs eller oppholdt seg i kjørebanelen.
1) Who was crossing roadway. 2) Who was walking in or along roadway.

Tidligere utkommet innen emneområdet
Previously issued on the subject

Trafikkulykker *Accidents de circulation* 1939-1940 NOS X 69, 1941-1947 X 198, 1948 XI 43, 1949 XI 85, 1950 XI 110

Veitrafikkulykker *Road Traffic Accidents* 1951-1953 NOS XI 219

Statistikk over veitrafikkulykker 1954-1960 er trykt i forskjellige utgaver av Samferdselsstatistikk *Statistics on Road Traffic Accidents 1954-1960 are published in different issues of Transport and Communication Statistics* 1959 Hefte I *Volume I*, NOS XI 329, 1959 Hefte II *Volume II*, XI 351, 1960 XII 34, 1961 Hefte I *Volume I*, XII 77

Veitrafikkulykker *Road Traffic Accidents* 1961 NOS A 61, 1962 A 79, 1963 A 107, 1964 A 131, 1965 A 172, 1966 A 201, 1967 A 240, 1968 A 286, 1969 A 353, 1970 A 435, 1971 A 502, 1972 A 561, 1973 A 658, 1974 A 712, 1975 A 808, 1976 A 879, 1977 B 46, 1978 B 101

Publikasjoner sendt ut fra Statistisk Sentralbyrå siden 1. januar 1980
 Publications issued by the Central Bureau of Statistics since 1 January 1980

I serien Norges offisielle statistikk (NOS):

Rekke B

Trykt 1980

- | | | | | | |
|--------|--|--|--------------|--------------------|-----------------------------------|
| Nr. 90 | Økonomisk utsyn over året 1979 | Economic Survey | Sidetall 152 | Pris kr 20,00 | |
| | ISBN 82-537-1074-7 | | | | |
| - 91 | Psykiatriske sykehus 1978 | Mental Hospitals | Sidetall 92 | Pris kr 11,00 | ISBN 82-537-1075-5 |
| - 92 | Dødsårsaker 1978 Hovedtabeller | Causes of Death Main Tables | Sidetall 97 | Pris kr 11,00 | |
| | ISBN 82-537-1076-3 ISSN 0550-032X | | | | |
| - 93 | Kommunestyrevalget 1979 | Municipal Council Elections | Sidetall 154 | Pris kr 13,00 | |
| | ISBN 82-537-1083-6 ISSN 0332-8023 | | | | |
| - 94 | Inntektsstatistikk 1976 | Income Statistics | Sidetall 188 | Pris kr 13,00 | ISBN 82-537-1084-4 |
| - 95 | Utdanningsstatistikk Videregående skoler 1. oktober 1978 | Educational Statistics Upper Secondary Schools | Sidetall 109 | Pris kr 13,00 | ISBN 82-537-1085-2 ISSN 0332-8031 |
| - 96 | Statistisk varefortegnelse over utenrikshandelen 1980 | | Sidetall 135 | ISBN 82-537-1079-8 | |
| - 97 | Lønnsstatistikk for ansatte i forsikringsvirksomhet 1. september 1979 | Wage Statistics for Employees in Insurance Activity | Sidetall 29 | Pris kr 9,00 | ISBN 82-537-1089-5 |
| - 98 | Industristatistikk 1978 | Industrial Statistics | Sidetall 198 | Pris kr 15,00 | |
| | ISBN 82-537-1090-9 ISSN 0078-1886 | | | | |
| - 99 | Sosialstatistikk 1977 | Social Statistics | Sidetall 91 | Pris kr 13,00 | ISBN 82-537-1092-5 |
| - 100 | Fylkestingsvalget 1979 | County Council Elections | Sidetall 118 | Pris kr 13,00 | |
| | ISBN 82-537-1093-3 | | | | |
| - 101 | Veitrafikkulykker 1978 | Road Traffic Accidents | Sidetall 155 | Pris kr 11,00 | |
| | ISBN 82-537-1094-1 | | | | |
| - 102 | Lønnsstatistikk for ansatte i bankvirksomhet 1. september 1979 | Wage Statistics for Bank Employees | Sidetall 41 | Pris kr 9,00 | ISBN 82-537-1096-8 |
| - 103 | Lønnsstatistikk for arbeidere i bergverksdrift og industri 3. kvartal 1979 | Wage Statistics for Workers in Mining and Manufacturing 3rd quarter 1979 | Sidetall 30 | Pris kr 9,00 | |
| | ISBN 82-537-1098-4 | | | | |
| - 104 | Folketallet i kommunene 1979 - 1980 | Population in Municipalities | Sidetall 37 | Pris kr 9,00 | |
| | ISBN 82-537-1109-8 | | | | |
| - 105 | Lønnsstatistikk for ansatte i jordbruk, gartnerier og hagebruk September 1979 | Wage Statistics for Workers and Salaried Employees in Agriculture and Horticulture | Sidetall 38 | Pris kr 9,00 | ISBN 82-537-1102-6 |
| - 106 | Norges første folketelling 1769 | The first Population Census in Norway | Sidetall 368 | Pris kr 20,00 | ISBN 82-537-1103-4 |
| - 107 | Lønnsstatistikk for sjøfolk på skip i innenriks ruteferd november 1979 | Wage Statistics for Seamen on Ships in Scheduled Coasting Trade | Sidetall 25 | Pris kr 9,00 | ISBN 82-537-1105-0 |
| - 108 | Elektrisitetstatistikk 1978 | Electricity Statistics | Sidetall 96 | Pris kr 11,00 | ISBN 82-537-1106-9 |
| - 109 | Varenomenklatur Tillegg til industristatistikk 1979 | Commodity Nomenclature Supplement to Industrial Statistics 1979 | Sidetall 145 | ISBN 82-537-1108-5 | |
| - 110 | Kredittmarkedstatistikk Livs- og skadeforsikringsselskaper mv. 1978 | Credit Market Statistics Life and Non-Life Insurance Companies etc. | Sidetall 40 | Pris kr 9,00 | ISBN 82-537-1110-7 |
| - 111 | Helsestatistikk 1978 | Health Statistics | Sidetall 118 | Pris kr 13,00 | ISBN 82-537-1113-1 ISSN 0332-7906 |
| - 112 | Sjøulykkesstatistikk 1979 | Marine Casualties | Sidetall 60 | Pris kr 11,00 | ISBN 82-537-1115-8 ISSN 0332-8007 |
| - 113 | Regnskapsstatistikk 1978 Engroshandel | Statistics of Accounts Wholesale Trade | Sidetall 101 | Pris kr 11,00 | ISBN 82-537-1116-6 |
| - 114 | Lønnsstatistikk for ansatte i hotell- og restaurantdrift April og oktober 1979 | Wage Statistics for Employees in Hotels and Restaurants | Sidetall 38 | Pris kr 9,00 | ISBN 82-537-1117-4 |
| - 115 | Utdanningsstatistikk Grunnskoler 1. oktober 1979 | Educational Statistics Basic Schools | Sidetall 75 | Pris kr 11,00 | ISBN 82-537-1120-4 ISSN 0332-804x |
| - 116 | Fylkesfordelt nasjonalregnskap 1976 | National Accounts by County | Sidetall 338 | Pris kr 15,00 | ISBN 82-537-1121-2 |
| - 117 | Lønns- og sysselsettingsstatistikk for ansatte i skoleverket 1. oktober 1979 | Wage and Employment Statistics for Employees in Publicly Maintained Schools | Sidetall 53 | Pris kr 11,00 | ISBN 82-537-1122-0 |
| - 118 | Strukturaltall for kommunenes økonomi 1978 | Structural Data from the Municipal Accounts | Sidetall 124 | Pris kr 13,00 | ISBN 82-537-1123-9 |
| - 119 | Varehandelsstatistikk 1978 | Wholesale and Retail Trade Statistics | Sidetall 156 | Pris kr 13,00 | ISBN 82-537-1124-7 ISSN 0078-1959 |
| - 120 | Energistatistikk 1979 | Energy Statistics | Sidetall 78 | Pris kr 13,00 | ISBN 82-537-1126-3 |
| - 121 | Regnskapsstatistikk 1978 Bergverksdrift og industri | Statistics of Accounts Mining and Manufacturing | Sidetall 160 | Pris kr 11,00 | ISBN 82-537-1127-1 |
| - 122 | Folkemengden etter alder og ekteskapelig status 31. desember 1979 | Population by Age and Marital Status | Sidetall 159 | Pris kr 13,00 | ISBN 82-537-1130-1 ISSN 0554-7170 |
| - 123 | Formuesstatistikk 1976 | Property Statistics | Sidetall 107 | Pris kr 13,00 | ISBN 82-537-1132-8 |
| - 124 | Lønnsstatistikk for ansatte i varehandel 1. september 1979 | Wage Statistics for Employees in Wholesale and Retail Trade | Sidetall 123 | Pris kr 11,00 | ISBN 82-537-1133-6 |

Rekke B

Trykt 1980 (forts.)

- Nr. 125 Lønns- og sysselsettingsstatistikk for statens embets- og tjenestemenn 1. oktober 1979 Wage and Employment Statistics for Central Government Employees Sidetall 94 Pris kr 11,00 ISBN 82-537-1134-4
- 126 Skattestatistikk Inntektsåret 1978 Tax Statistics Income Year 1978 Sidetall 189 Pris kr 13,00 ISBN 82-537-1135-2
- 127 Rutebilstatistikk 1978 Scheduled Road Transport Sidetall 62 Pris kr 11,00 ISBN 82-537-1137-9
- 128 Arbeidsmarkedstatistikk 1979 Labour Market Statistics Sidetall 165 Pris kr 11,00 ISBN 82-537-1139-5 ISSN 0078-1878
- 129 Utenrikshandel 1979 I External Trade I Sidetall 385 Pris kr 15,00 ISBN 82-537-1140-9 ISSN 0078-1940
- 130 Sosialstatistikk 1978 Social Statistics Sidetall 91 Pris kr 11,00 ISBN 82-537-1141-7
- 131 Flyttestatistikk 1979 Migration Statistics Sidetall 92 Pris kr 11,00 ISBN 82-537-1144-1 ISSN 0550-8592
- 132 Utdanningsstatistikk Vaksenopplæring 1978-79 Educational Statistics Adult Education 1978-79 Sidetall 83 Pris kr 13,00 ISBN 82-537-1147-6 ISSN 0332-8058
- 133 Oljevirkksomheten 1979 The Oil Activities Sidetall 67 Pris kr 11,00 ISBN 82-537-1148-4
- 134 Folketeljinga 1801 Ny bearbeiding Population Census 1801 Reprocessed Sidetall 165 Pris kr 13,00 ISBN 82-537-1149-2
- 135 Skogavvirkning til salg og industriell produksjon 1978-79 Roundwood Cut for Sale and Industrial Production Sidetall 54 Pris kr 11,00 ISBN 82-537-1153-0
- 136 Lastebiltransport Utvalgsundersøkelse 1978 Road Goods Transport Sample Survey Sidetall 199 Pris kr 15,00 ISBN 82-537-1156-5
- 137 Kredittmarkedstatistikk Lån, obligasjoner, aksjer mv. 1979 Credit Market Statistics Loans, Bonds, Shares etc. Sidetall 97 Pris kr 11,00 ISBN 82-537-1157-3
- 138 Ferieundersøkelsen 1978/79 Hefte I Holiday Survey Volume I Sidetall 118 Pris kr 13,00 ISBN 82-537-1160-3
- 139 Lønnsstatistikk 1979 Wage Statistics Sidetall 88 Pris kr 11,00 ISBN 82-537-1164-6 ISSN 0078-1916
- 140 Sivillrettsstatistikk 1979 Civil Judicial Statistics Sidetall 41 Pris kr 9,00 ISBN 82-537-1165-4
- 141 Nasjonalregnskap 1968 - 1979 National Accounts Sidetall 237 Pris kr 13,00 ISBN 82-537-1166-2
- 142 Statistisk årbok 1980 Statistical Yearbook of Norway Sidetall 496 Pris kr 25,00 ISBN 82-537-1168-9 ISSN 0377-8908
- 143 Folkemengdens bevegelse 1979 Vital Statistics and Migration Statistics Sidetall 74 Pris kr 11,00 ISBN 82-537-1169-7 ISSN 0377-8797
- 144 Jaktstatistikk 1979 Hunting Statistics Sidetall 60 Pris kr 11,00 ISBN 82-537-1171-9 ISSN 0550-0400
- 145 Samferdselsstatistikk 1979 Transport and Communication Statistics Sidetall 261 Pris kr 15,00 ISBN 82-537-1172-7
- 146 Jordbruksstatistikk 1979 Agricultural Statistics Sidetall 91 Pris kr 13,00 ISBN 82-537-1173-5 ISSN 0078-1894
- 147 Statistikk over arkitektvirksomhet og byggeteknisk konsulentvirksomhet 1978 Statistics on Architectural and other Technical Services Connected with Construction Sidetall 34 Pris kr 9,00 ISBN 82-537-1174-3
- 148 Utenrikshandel 1979 II External Trade II Sidetall 316 Pris kr 15,00 ISBN 82-537-1175-1 ISSN 0078-1940
- 149 Statistikk over bilverksteder mv. 1978 Statistics on Car Repair Shops etc. Sidetall 32 Pris kr 9,00 ISBN 82-537-1177-8
- 150 Kredittmarkedstatistikk Finansielle sektorbalanser 1974 - 1979 Credit Market Statistics Financial Sector Balance Sheets Sidetall 145 Pris kr 13,00 ISBN 82-537-1178-6
- 151 Regnskapsstatistikk 1979 Private og offentlige banker Statistics of Accounts Private and Public Banks Sidetall 113 Pris kr 11,00 ISBN 82-537-1179-4
- 152 Lønnsstatistikk for kommunale arbeidstakere pr. 1. oktober 1979 Wage Statistics for Local Government Employees Sidetall 71 Pris kr 11,00 ISBN 82-537-1180-8
- 153 Kriminalstatistikk Forbrytelser etterforsket av politiet 1979 Criminal Statistics Crimes Investigated by the Police Sidetall 97 Pris kr 11,00 ISBN 82-537-1181-6
- 154 Kredittmarkedstatistikk Private og offentlige banker 1979 Credit Market Statistics Private and Public Banks Sidetall 280 Pris kr 15,00 ISBN 82-537-1182-4
- 155 Statistikk over lavinntektsgrupper 1976 Statistics on Low Income Groups Sidetall 92 Pris kr 13,00 ISBN 82-537-1183-2
- 156 Lakse- og sjøaurefiske 1979 Salmon and Sea Trout Fisheries Sidetall 90 Pris kr 11,00 ISBN 82-537-1187-5 ISSN 0550-0419
- 157 Alkohol og andre rusmidler 1979 Alcohol and Drugs Sidetall 47 Pris kr 9,00 ISBN 82-537-1188-3 ISSN 0332-7965
- 158 Lønnsstatistikk for sjøfolk på skip i utenriksfart Mars 1980 Wage Statistics for Seamen on Ships in Ocean Transport Sidetall 29 Pris kr 9,00 ISBN 82-537-1189-1
- 159 Utdanningsstatistikk Universiteter og høyskoler 1. oktober 1979 Educational Statistics Universities and Colleges Sidetall 128 Pris kr 13,00 ISBN 82-537-1190-5 ISSN 0300-5631
- 160 Kredittmarkedstatistikk Fordringer og gjeld overfor utlandet 1978 og 1979 Credit Market Statistics Foreign Assets and Liabilities Sidetall 91 Pris kr 11,00 ISBN 82-537-1192-1
- 161 Utdanningsstatistikk Videregående skoler 1. oktober 1979 Educational Statistics Upper Secondary Schools Sidetall 124 Pris kr 13,00 ISBN 82-537-1196-4
- 162 Fiskeristatistikk 1978 Fishery Statistics Sidetall 133 Pris kr 13,00 ISBN 82-537-1197-2
- 163 Veterinærstatistikk 1979 Veterinary Statistics Sidetall 87 Pris kr 11,00 ISBN 82-537-1198-0 ISSN 0303-6561

Rekke B

Trykt 1980 (forts.)

- Nr. 164 Sykehusstatistikk 1979 Hospital Statistics Sidetall 54 Pris kr 11,00 ISBN 82-537-1202-2
ISSN 0550-0575
- 165 Ferieundersøkelsen 1978/79 Hefte II Holiday Survey Volume II Sidetall 102 Pris kr 13,00
ISBN 82-537-1204-9
- 166 Psykiatriske sykehus 1979 Mental Hospitals Sidetall 93 Pris kr 11,00 ISBN 82-537-1206-5
- 167 Familiestatistikk 1980 Family Statistics Sidetall 95 Pris kr 13,00 ISBN 82-537-1207-3
ISSN 0332-7957
- 168 Dødsårsaker 1979 Hovedtabeller Causes of Death Main Tables Sidetall 98 Pris kr 11,00
ISBN 82-537-1208-1 ISSN 0550-032X
- 169 Skogstatistikk 1979 Forestry Statistics Sidetall 110 Pris kr 13,00 ISBN 82-537-1210-3
- 170 Byggearealstatistikk 1979 Building Statistics Sidetall 91 Pris kr 11,00
ISBN 82-537-1211-1 ISSN 0550-7162
- 171 Reiselivsstatistikk 1979 Statistics on Travel Sidetall 139 Pris kr 13,00
ISBN 82-537-1213-8
- 172 Utdanningsstatistikk Oversikt 1. oktober 1978 Educational Statistics Survey
Sidetall 106 Pris kr 13,00 ISBN 82-537-1215-4
- 173 Statistisk varefortegnelse over utenrikshandelen 1981 Sidetall 136 ISBN 82-537-1217-0

Trykt 1981

- 174 Økonomisk utsyn over året 1980 Economic Survey Sidetall 165 Pris kr 25,00
ISBN 82-537-1218-9 ISSN 0078-1924
- 175 Lønnsstatistikk for ansatte i forsikringsvirksomhet 1. september 1980 Wage Statistics for
Employees in Insurance Activity Sidetall 31 Pris kr 10,00 ISBN 82-537-1219-7
- 176 Regnskapsstatistikk 1979 Engroshandel Statistics of Accounts Wholesale Trade
Sidetall 104 Pris kr 15,00 ISBN 82-537-1220-0
- 177 Regnskapsstatistikk 1979 Bergverksdrift og industri Statistics of Accounts Mining and
Manufacturing Sidetall 162 Pris kr 11,00
- 178 Lønnsstatistikk for ansatte i bankvirksomhet 1. september 1980 Wage Statistics for Bank
Employees Sidetall 42 Pris kr 10,00 ISBN 82-537-1222-7
- 179 Veitrafikkulykker 1979 Road Traffic Accidents Sidetall 156 Pris kr 15,00
ISBN 82-537-1223-5
- 181 Bygge- og anleggsstatistikk 1979 Construction Statistics Sidetall 75 Pris kr 15,00
ISBN 82-537-1225-1 ISSN 0550-029X
- 182 Folketallet i kommunene 1980 - 1981 Population in Municipalities Sidetall 38
Pris kr 10,00 ISBN 82-537-1227-8
- 184 Lønnsstatistikk for arbeidere i bergverksdrift og industri 3. kvartal 1980 Wage Statistics
for Workers in Mining and Manufacturing Sidetall 31 Pris kr 10,00 ISBN 82-537-1229-4
ISSN 0550-0435
- 185 Lønnsstatistikk for ansatte i jordbruk, gartnerier og hagebruk September 1980 Wage Statis-
tics for Workers and Salaried Employees in Agriculture and Horticulture Sidetall 39
Pris kr 10,00 ISBN 82-537-1230-8
- 186 Statistikk over bilverksteder mv. 1979 Statistics on Car Repair Shops etc. Sidetall 33
Pris kr 10,00 ISBN 82-537-1231-6
- 187 Statistikk over arkitektvirksomhet og byggeteknisk konsulentvirksomhet 1979 Statistics on
Architectural and other Technical Services Connected with Construction Sidetall 37
Pris kr 10,00 ISBN 82-537-1237-5

I serien Statistiske analyser (SA):

- Nr. 41 Regnskapsanalyse Dagligvarehandel Accounting Analysis Grocery Trade Sidetall 49
Pris kr 9,00 ISBN 82-537-0981-1
- 42 Eldre i aldershjem 1977 People in Old Age Homes Sidetall 101 Pris kr 13,00
ISBN 82-537-0997-8
- 43 Klienter i institusjoner for alkoholistsorg 1977 Clients in Institutions for Alcoholics
Sidetall 80 Pris kr 11,00 ISBN 82-537-1099-2
- 44 Lønnsstruktur og lønnsutvikling 1970 - 1977 Wage Structure and Wage Development
Sidetall 75 Pris kr 11,00 ISBN 82-537-1112-3

I serien Samfunnsøkonomiske studier (SØS):

- Nr. 41 Nordmenns feriereiser Holiday Trips by Norwegians Sidetall 222 Pris kr 13,00
ISBN 82-537-0999-4
- 42 Analyse av sammenhengen mellom forbruk, inntekt og formue i norske husholdninger Analysing
the Relationship between Consumption, Income and Wealth in Norwegian Households
Sidetall 95 Pris kr 13,00 ISBN 82-537-1012-7
- 43 MODIS IV A Model for Economic Analysis and National Planning MODIS IV Modell for økonomisk
analyse og nasjonal planlegging Sidetall 189 Pris kr 13,00 ISBN 82-537-1014-3
- 44 Holdninger og atferd på arbeidsmarkedet Attitudes and Behaviour in the Labour Market
Sidetall 223 Pris kr 15,00 ISBN 82-537-1186-7 ISSN 0085-4344
- 45 Nasjonalregnskapet i Norge System og beregningsmetoder National Accounts of Norway
System and Methods of Estimation Sidetall 313 Pris kr 18,00 ISBN 82-537-1191-3
ISSN 0085-4344

I serien Artikler fra Statistisk Sentralbyrå (ART):

- Nr. 118 Virkningen på norsk økonomi av en pause i den videre kraftutbygging Impacts on the Norwegian Economy of a Temporary Halt in the Growth of Electricity Supply Sidetall 36 Pris kr 9,00 ISBN 82-537-0984-6
- 119 Analytisk glatting av rater for første gangs giftermål Analytic Graduation of First Time Nuptiality Rates Sidetall 38 Pris kr 9,00 ISBN 82-537-1008-9
- 120 Frukthet i og utenfor ekteskap i Norge 1946 - 1978 Marital and Extramarital Fertility in Norway Sidetall 97 Pris kr 11,00 ISBN 82-537-1077-1
- 121 On the Causes and Effects of Non-Response Norwegian Experiences Om årsakene til og virkningene av frafall Erfaringer fra Norge Sidetall 52 Pris kr 11,00 ISBN 82-537-1107-7
- 122 REGION En modell for regional kryssløpsanalyse REGION A Model for Regional Input-Output Analysis Sidetall 61 Pris kr 11,00 ISBN 82-537-1125-5
- 123 Inntektsfordeling og konsum 1962 - 1978 Income Distribution and Consumption Sidetall 87 Pris kr 11,00 ISBN 82-537-1146-8
- 124 MODIS IV Virkningstabeller for 1978 Sidetall 76 Pris kr 11,00 ISBN 82-537-1200-6 ISSN 0085-431X

I serien Rapporter fra Statistisk Sentralbyrå (RAPP) - ISSN 0332-8422

- Nr. 80/1 Energy in a Multi-Sectoral Growth Model Energi i en flersektors vekstmodell Sidetall 22 Pris kr 9,00 ISBN 82-537-1082-8
- 80/2 Totalregnskap for fiske- og fangstnæringen 1975 - 1978 Sidetall 33 Pris kr 9,00 ISBN 82-537-1080-1
- 80/3 Kvartalsserier for brukerpriser på realkapital i norske produksjonssektorer Sidetall 60 Pris kr 11,00 ISBN 82-537-1087-9
- 80/4 Consumer Demand in Norwegian Households 1973 - 1977 A Data Base for Micro-Econometrics Sidetall 130 Pris kr 13,00 ISBN 82-537-1086-0
- 80/5 Skattemodellen LOTTE Testing av framskrivingsmetoder Sidetall 30 Pris kr 9,00 ISBN 82-537-1088-7
- 80/6 Fylkesvise elektrisitetsprognoser for 1985 og 1990 En metodestudie Sidetall 56 Pris kr 11,00 ISBN 82-537-1091-7
- 80/7 Analyse av utviklingen i elektrisitetsforbruket 1978 og første halvår 1979 Sidetall 22 Pris kr 7,00 ISBN 82-537-1129-8
- 80/8 Hovedklassifiseringa i arealregnskapet Sidetall 50 Pris kr 9,00 ISBN 82-537-1104-2
- 80/9 Yrke og fødsel En undersøkelse over betydningen av kvinners yrkesaktivitet for opptreden av fosterskader Occupation and Outcome of Pregnancy Sidetall 93 Pris kr 11,00 ISBN 82-537-1111-5
- 80/10 Statistikk fra det økonomiske og medisinske informasjonssystem Alminnelige somatiske sykehus 1978 Sidetall 65 Pris kr 11,00 ISBN 82-537-1119-0
- 80/11 A Dynamic Model for Qualitative Choice Behaviour Implications for the Analysis of Labour Force Participation when the Total Supply of Labour is latent En dynamisk teori for kvalitativ valgbehandling Implikasjoner for analyse av yrkesdeling når det totale tilbud av arbeid er latent Sidetall 25 Pris kr 9,00 ISBN 82-537-1152-2
- 80/12 Ressursregnskap for jern Sidetall 56 Pris kr 9,00 ISBN 82-537-1138-7
- 80/13 En vurdering av dødsårsaksstatistikken Feil på dødsmeldingene Evaluation of the Cause-of-Death-Statistics Sidetall 64 Pris kr 11,00 ISBN 82-537-1136-0
- 80/14 Import Share Functions in Input - Output Analysis Importandelsfunksjoner i kryssløpsmodeller Sidetall 41 Pris kr 9,00 ISBN 82-537-1143-3
- 80/15 Den statistiske behandlingen av oljevirkningen Sidetall 56 Pris kr 11,00 ISBN 82-537-1150-6
- 80/16 MODIS IV Detaljerte virkningstabeller for 1978 Sidetall 261 Pris kr 15,00 ISBN 82-537-1142-5
- 80/18 Dagbøker med og uten faste tidsintervaller: En sammenlikning basert på prøveundersøkelse om tidsnytting 1979 Open and Fixed Interval Time Diaries: A Comparison Based on a Pilot Study on Time Use 1979 Sidetall 31 Pris kr 9,00 ISBN 82-537-1158-1
- 80/19 Radio- og fjernsynsundersøkelsen januar - februar 1980 Sidetall 101 Pris kr 13,00 ISBN 82-537-1155-7
- 80/20 Skatter og overføringer til private Historisk oversikt over satser mv. Årene 1969 - 1980 Sidetall 53 Pris kr 11,00 ISBN 82-537-1151-4

I serien Rapporter fra Statistisk Sentralbyrå (RAPP) (forts.) - ISSN 0332-8422

- Nr. 80/21 Optimal kapasitet og fastkraftpotensial i et vannkraftsystem Sidetall 36 Pris kr 9,00
ISBN 82-537-1154-9
- 80/22 Eksakte metoder for analyse av to-vegstabellar Sidetall 80 Pris kr 11,00 ISBN 82-537-1161-1
 - 80/23 Tariffs in a World Trade Model An Analysis of Changing Competitiveness due to Tariff
Reductions in the 1960's and 1970's Sidetall 47 Pris kr 9,00 ISBN 82-537-1163-8
 - 80/24 Bestandsuavhengige giftermålsrater Sidetall 50 Pris kr 9,00 ISBN 82-537-1167-0
 - 80/25 Virkninger for norsk økonomi av endringer i samhandel Norge - utviklingslandene
Sidetall 67 Pris kr 11,00 ISBN 82-537-1170-0
 - 80/26 Lineære og log-lineære modeller for kvalitative avhengige variable
Linear and Log-Linear Qualitative Response Models Sidetall 122 Pris kr 13,00
ISBN 82-537-1184-0
 - 80/27 Aktuelle skattetal 1980 Current Tax Data Sidetall 43 Pris kr 9,00 ISBN 82-537-1194-8
 - 80/28 Forbruksundersøkelse blant soldater 1979 Sidetall 45 Pris kr 11,00 ISBN 82-537-1199-9
 - 80/29 Konsumprisindeksen Sidetall 39 Pris kr 9,00 ISBN 82-537-1203-0
 - 80/30 Totalregnskap for fiske- og fangstnæringen 1976 - 1979 Sidetall 37 Pris kr 9,00
ISBN 82-537-1205-7
 - 80/31 Two Notes on Land Use Statistics Sidetall 47 Pris kr 9,00 ISBN 82-537-1214-6
 - 80/32 Glatting av flytterater i Statistisk Sentralbyrås befolkningsframskrivninger Sidetall 26
Pris kr 7,00 ISBN 82-537-1216-2

Trykt 1981

- Nr. 81/2 Referansearkiv for naturressurs- og forurensningsdata 2. utgave Sidetall 424
Pris kr 20,00 ISBN 82-537-1233-2
- 81/3 Nils Håvard Lund: Byggekostnadsindeks for boliger Sidetall 127 Pris kr 15,00
ISBN 82-537-1232-4
 - 81/5 Bjørn Kjensli: Strukturundersøkelse for bygg og anlegg Vann- og kloakkanlegg Sidetall 62
Pris kr 15,00 ISBN 82-537-1235-9

Utvalgte publikasjoner i serien Statistisk Sentralbyrås Håndbøker (SSH)
Selected publications in the series Manuals from the Central Bureau of Statistics (MAN)

- Nr. 9 Standard for næringsgruppering ISBN 82-537-0906-4
- " 13 Standard for handelsområder ISBN 82-537-0715-0
- " 19 Vareomenklatur for industristatistikken ISBN 82-537-0908-0
- " 23 Utsnitt om prinsipper og definisjoner i offisiell statistikk ISBN 82-537-0196-9
- " 24 Standard for gruppering av sykdommer - skader - dødsårsaker i offentlig norsk statistikk ISBN 82-537-0217-5
- " 26 Statistisk varefortegnelse for utenrikshandelen ISBN 82-537-1079-8
- " 27 Utsnitt om prinsipper og definisjoner i offisiell statistikk. Fra Forbruksundersøkelsen 1958
- " 28 Standard for utdanningsgruppering i offentlig norsk statistikk ISBN 82-537-0272-8
- " 30 Lov, forskrifter og overenskomst om folkeregistrering ISBN 82-537-0099-7
- " 32 Konsumprisindeksen ISBN 82-537-0775-4
- " 35 Standard for kommuneklassifisering ISBN 82-537-0465-8
- " 36 Produksjonsindeks for bergverksdrift, industri og kraftforsyning ISBN 82-537-0947-1
- " 37 13 konjunkturindikatorer - En kort oversikt ISBN 82-537-0659-6
- " 38 Internasjonal standard for varegruppering i statistikken over utenrikshandelen (SITC-Rev. 2) ISBN 82-537-0874-2
- " 39 Den statistiske behandlingen av oljevirkosomheten ISBN 82-537-0702-9
- " 42 Engrosprisstatistikk Engrosprisindeks Produsentprisindeks ISBN 82-537-0897-1

Pris kr 15,00

Publikasjonen utgis i kommisjon hos H. Aschehoug & Co. og
Universitetsforlaget, Oslo, og er til salgs hos alle bokhandlere.

ISBN 82-537-1223-5