

NORGES OFFICIELLE STATISTIK. V. 170.



# FOLKETÆLLINGEN I NORGE

1 DECEMBER 1910.

FØRSTE HEFTE.

FOLKEMÆNGDE I RIKETS FORSKJELIGE ADMINISTRATIVE  
INDELINGER M. V.

*(Recensement du 1 Décembre 1910: Population des Divisions administratives etc.)*

---

Utgitt av

DET STATISTISKE CENTRALBYRAA.



KRISTIANIA.

I KOMMISSION HOS H. ASCHERHOUG & CO.

1912.

Den almindelige Folketælling 3 december 1900 se Norges Officielle Statistik, række IV: nr. 52, 73, 82, 83, 111 og 124 samt række V nr. 4: Hovedoversigt.

71027

---

STEEN'SKE BOGTRYKKERI.

# Indhold.

	Side.
Forord .....	5*
Tabel 1. Oversigt over Rikets vigtigste inddelinger 1 december 1910.....	3
A. Riket .....	3
B. De enkelte amter .....	4
— 2. Tilstedeværende og hjemmehørende folkemængde, fordelt efter køn, 1 december 1910 i Riket og dets almindelige civile inddelinger med angivelse av flateindhold .....	6
Tillæg indeholdende oplysninger om midlertidig tilstedeværende og midlertidig fraværende personer .....	52
— 3. Tilstedeværende og hjemmehørende folkemængde 1 december 1910 i Rikets geistlige inddelinger med angivelse av flateindhold .....	62
— 4. Hjemmehørende folkemængde i Rikets judicielle inddelinger 1 december 1910 .....	102
A. De almindelige judicielle inddelinger .....	102
B. Forlikskommissionsdistrikter .....	112
— 5. Hjemmehørende folkemængde i Rikets lensmandsdistrikter 1 december 1910	121
— 6. Hjemmehørende folkemængde i Rikets lægedistrikter 1 december 1910 ..	126
— 7. Hjemmehørende folkemængde i Rikets skolekommuner 1 december 1910..	128
— 8. Hjemmehørende folkemængde i Rikets fattigkommuner 1 december 1910..	138
— 9. Hjemmehørende folkemængde i Rikets utskrivningsdistrikter 1 december 1910 .....	148
— 10. Husansamlinger i landdistrikterne: Antal bebodde hus samt tilstedeværende og hjemmehørende folkemængde 1 december 1910 .....	154
Oplysninger om de siden 1900 tilkomne nye og utgaaede husansamlinger i landdistrikterne: Antal bebodde hus og hjemmehørende folke- mængde .....	178
— 11. Bebodde øer: Tilstedeværende og hjemmehørende folkemængde 1 decem- ber 1910 med angivelse av de bebodde huses antal samt av flateindhold Opgaver vedkommende de ved kysten beliggende øer, som ved Folke- tællingen i 1900 ikke var medtat i den tilsvarende tabel.....	214
— 12. Hjemmehørende folkemængde 1 december 1910 i de enkelte tællings- kredser i landdistrikterne .....	216
Stedregister .....	259

## *Table des matières.*

	Pages.
Préface .....	5*
Traduction en Français de divers mots norvégiens employés dans les tableaux.....	7*
Tableau n° 1. Aperçu des divisions administratives du royaume .....	3
A. Divisions du royaume .....	3
B. Divisions par préfecture .....	4
— - 2. Population de fait et de droit par sexe et superficie du royaume et de ses divisions civiles .....	6
Personnes de séjour passager et personnes absentes de leur domicile .....	52
— - 3. Population de fait et de droit et superficie des divisions ecclésiastiques .....	62
— - 4. Population de droit des divisions judiciaires.....	102
A. Les divisions judiciaires ordinaires .....	102
B. Les districts des commissions de conciliation.....	112
— - 5. Population de droit des districts de «lensmand» .....	121
— - 6. Population de droit des divisions médicales .....	126
— - 7. Population de droit des divisions communales par rapport à l'instruction publique .....	128
— - 8. Population de droit des divisions communales par rapport à l'assistance publique .....	138
— - 9. Population de droit des divisions par rapport à la conscription générale .....	148
— - 10. Agglomérations de maisons dans les campagnes: Nombre des maisons habitées et population de fait et de droit .....	154
— - 11. Iles habitées: Superficie, population de fait et de droit et nombre des habitations.....	180
— - 12. Population de droit le 1 <sup>er</sup> décembre 1910 des districts attribués à chaque énumérateur <sup>1</sup> dans les campagnes.....	216
Table alphabétique des lieux.....	259

<sup>1</sup> Ces districts correspondent ordinairement à des petits cercles scolaires.

## Forord.

Herved fremlægges det første hefte av de endelige tabeller vedkommende den almindelige Folketælling 1 december 1910 indeholdende oplysning om folkemængden i rikets forskjellige administrative inddelinger m. v.; et hefte med foreløbige resultater blev utgit i slutningen av januar maaned 1911.

Som nye opgaver er der i tabel 12 meddelt oplysninger om folkemængden i de enkelte tællingskredser i landdistrikterne. Desuten har man i forbindelse med tabel 2 indtat opgaver over de midlertidig tilstedeværende og midlertidig fraværende personer. Detaljerte oplysninger herom har ikke været indtat i de trykte tabeller siden 1876.

Flateindholdet er for adskillige herreder meddelt paa grundlag av nye maalinge utført av Norges Geografiske Opmaaling. Imidlertid savnes endnu nøiagtige maalinge for størstedelen av arealet i Finmarkens amt og for en del av Nordlands amt, hvorfor arealopgaverne forsaavidt er usikre.


I efterfølgende hefter, hvis trykning vil foregaa uten ophold, vil der bli meddelt opgaver over folkemængden fordelt efter alder og egteskabelig stilling samt efter livsstilling, nationalitet, fødested og trosbekjendelse, endvidere opgaver over bebodde hus og husholdninger, blinde, døve og sindssyke.

Verket vil avsluttes med en hovedoversigt over folketællingens resultater.

Det Statistiske Centralbyraa, Kristiania 31 juli 1912.

A. N. Kiær.

Jonas Haanshus.



## Traduction en français de divers mots norvégiens employés dans les tableaux.

almindelig	général.
amt	préfecture.
amtsvis	par préfecture.
antal	nombre.
bataljon	bataillon.
beboet, bebodde	habité, habités.
beliggende	situé.
bruk	usine.
byer	villes.
bygder	campagnes.
bykommuner	communes urbaines.
civil	civil.
dele derav	parties de.
fabrik	usine.
fattigkommune	division communale par rapport à l'assistance publique.
ferskvand	eau douce.
fiskevær	lieu de pêche.
flateindhold	superficie.
fogderi	sous-préfecture rurale.
fogderivis	par sous-préfecture rurale.
folkemængde	population.
folketælling	recensement.
fordelt	réparti.
forlikskommissionsdistrikt	district de commission de conciliation.
formandskap	conseil municipal.
fortsættelse (forts)	continuation.
geistlig	ecclésiastique.
herred (h.)	commune rurale.
herredsvis	par commune rurale.
hjemmehørende	de droit.
husansamlinger	agglomérations de maisons.
huse	maisons.
hvori	où.
inndelinger	divisions.
indrulleringskreds	district de conscription.
jernbanestation	gare.

judiciel	judiciel.
kapel	chapelle.
kjøpstad (k.)	ville (sous-préfecture urbaine).
kjøn	sexe.
krigskommissariater	commissariats de la guerre.
kvindekjøn	sexe féminin.
kyst	côte.
ladested (l.)	ville ne formant pas une sous-préfecture urbaine.
lagdømme	district de «lagmand».
lagsogn	circonscription d'une cour d'assise.
land	pays.
landdistrikt	campagne.
landsdel	district.
lensmandsdistrikt	district de «lensmand» (fonctionnaire chargé de la police, de la perception etc. dans les campagnes).
lægedistrikt	division médicale.
mandkjøn	sexe masculin.
midlertidig fraværende personer	personnes absentes de leur domicile.
midlertidig tilstedeværende personer	personnes de séjour passager.
overret	cour supérieure.
oversigt	aperçu.
prestegjeld	cure.
provsti	prévôté.
regiment	régiment.
riket	le royaume.
skolekommune	division communale par rapport à l'instruction publique.
sogn	paroisse.
sorenskriveri	district judiciaire de première instance dans les campagnes.
stadsfysikat	district de médecin préposé au service sanitaire d'une ville.
steder	lieux.
stift	diocèse.
stiftsprovsti	prévôté de diocèse.
strandsted	village côtier.
tabel	tableau.
tinglag (tgl.)	arrondissement judiciaire dans les campagnes.
tilsammen (tils.)	total.
tilstedeværende	de fait.
tilsvarende	correspondant à.
tællingskreds	cercle de recensement.
ntskrivningsdistrikt	district de conscription.
underrettsdistrikt	district judiciaire de première instance.
verk	usine.
øer	îles.



# Folkemængde


i Rikets forskjellige administrative inddelinger

1 december 1910.

---

*Population des Divisions administratives du Royaume*

*au 1 décembre 1910.*



Tabel 1. Oversigt over Rikets vigtigste inddelinger 1 december 1910.<sup>1</sup>

## Aperçu des divisions administratives du royaume.

A. Riket. *Divisions du royaume.*

## I. Almindelige civile inddelinger.

*Divisions civiles.*

- 20 amter. *Préfectures.*  
 8 fogderier. *Sous-préfectures rurales*<sup>2</sup>.  
 41 kjøpstæder. *Sous-préfectures des villes.*  
 22 ladesteder. *Villes ne formant pas des sous-préfectures.*  
 596 herreder. *Communes rurales.*  
 61 bykommuner. *Communes des villes.*

## II. Geistlige inddelinger.

*Divisions ecclésiastiques.*

- 6 stifter. *Diocèses.*  
 84 provstier. *Prévôtés.*  
 498 prestegjeld. *Cures.*  
 980 sogn. *Paroisses.*

## III. Judicielle inddelinger.

*Divisions judiciaires.*

- 4 lagdømmer. *Districts de «lagmand» — président des cours d'assises.*  
 16 lagsogn. *Circonscription d'une cour d'assises.*  
 3 overretsdistrikter. *Districts des cours supérieures.*  
 24 underretsdistrikter i kjøpstæder. *Districts judiciaires de première instance des villes.*  
 79 sorenskriverier (underretsdistrikter i laddistrikter). *Districts judiciaires de première instance des campagnes.*

## III. Judicielle inddelinger. (Forts.)

- 475 tinglag. *Arrondissements judiciaires des campagnes.*  
 653 forlikskommissionsdistrikter. *Districts des commissions de conciliation.*

## IV. 463 lensmandsdistrikter.

*Districts de «lensmand» — fonctionnaire chargé de la police, de la perception, etc. dans les campagnes.*

## V. 160 lægedistrikter.

*Divisions médicales.*

## VI. 705 skolekommuner.

*Divisions communales par rapport à l'instruction publique.*

## VII. 748 fattigkommuner.

*Divisions communales par rapport à l'assistance publique.*

## VIII. Utskrivningsdistrikter.

*Divisions par rapport à la conscription générale.*

- 10 Krigskommissariater.  
 48 Bataljonsutskrivningsdistrikter.  
 504 Indrulleringskredser.

<sup>1</sup> Om de i tiden fra 1 december 1900 til 1 februar 1912 indtraadte eller bestemte forandringer i forskellige inddelinger henvises til noter i tabellerne. <sup>2</sup> Se side 10, note\*. Voir page 10, note\*.

Tabel 1 (forts.). Oversigt over Rikets

B. De enkelte amter.

Amter.	1. Almindelige civile inddelinger.				2. Geistlige inddelinger.			
	Kjøp- stæder.	Lade- steder.	Fog- derier <sup>1</sup> .	Herre- der.	Prov- stier.	Preste- gæld <sup>2</sup> .	Sogn.	Kapel- distrik- ter.
	1	2	3	4	5	6	7	8
Smaalenene .....	4	-	3	26	ca. 3 <sup>1</sup> / <sub>3</sub>	27	45	10
Akershus .....	1	3	-	25	ca. 3 <sup>1</sup> / <sub>3</sub>	25	48	20
Kristiania .....	1	-	-	-	1	16	16	-
Hedemarken .....	2	-	-	27	5	27	49	19
Kristians .....	2	-	-	33	5	30	65	10
Buskerud .....	3	1	-	23	ca. 3 <sup>1</sup> / <sub>3</sub>	22	47	20
Jarlsberg og Larvik .....	5	2	-	19	3	24	44	5
Bratsberg .....	4	2	-	25	5	28	55	9
Nedenes .....	3	2	2	29	} 8	{ 24	41	5
Lister og Mandal .....	2	2	-	34			20	41
Stavanger .....	2	5	-	41	5	30	60	7
Søndre Bergenhus .....	-	-	-	47	6	34	81	11
Bergen .....	1	-	-	-	1	6	6	-
Nordre Bergenhus .....	-	1	-	36	5	28	79	6
Romsdal .....	3	-	3	57	7	37	82	11
Søndre Trondhjem .....	1	-	-	45	4	27	55	14
Nordre Trondhjem .....	1	2	-	39	4	23	54	15
Nordland .....	2	1	-	47	8	41	63	20
Tromsø .....	1	1	-	25	4	15	28	4
Finmarken .....	3	-	-	18	3	14	21	11

<sup>1</sup> Se side 10, note \*. Voir page 10, note \*. <sup>2</sup> Derunder Garnisonsmenigheten i Kristiania.

## vigtigste inddelinger 1 december 1910.

*Divisions par préfecture.*

Amter.	3. Judicielle inddelinger.				4. Lensmandsdistrikter.	5. Lægedistrikter.	6. Skolekommuner.	7. Fattigkommuner.
	Underretsdistrikter i kjøpstæder.	Sørenskriverier.	Tinglag.	Forlikskommissionsdistrikter.				
	9	10	11	12	13	14	15	16
Smaalenene .....	4	4	22	28	22	4	30	31
Akershus .....	-	5	20	27	22	4	34	37
Kristiania .....	1	-	-	1	-	1	1	1
Hedemarken .....	-	6	26	30	26	6	31	32
Kristians .....	-	5	32	36	28	8	37	53
Buskerud .....	1	5	23	28	27	8	33	37
Jarlsberg og Larvik .....	3	4	19	26	19	3	28	28
Bratsberg .....	1	6	24	32	24	7	34	37
Nedenes .....	3	4	18	38	24	5	35	36
Lister og Mandal .....	1	4	18	38	24	6	42	42
Stavanger .....	2	4	30	47	30	9	56	56
Søndre Bergenhus .....	-	4	37	42	34	11	55	63
Bergen .....	1	-	-	1	-	1	1	1
Nordre Bergenhus .....	-	4	32	37	30	13	36	38
Romsdal .....	3	4	39	55	29	11	61	65
Søndre Trondhjem .....	1	4	37	45	29	12	47	47
Nordre Trondhjem .....	-	3	26	42	25	10	42	42
Nordland .....	1	6	40	50	38	18	54	54
Tromsø .....	1	2	14	28	15	11	27	27
Finmarken .....	1	5	18	22	17	12	21	21

Tabel 2. Tilstedeværende og hjemmehørende  
i Riket og dets almindelige civile ind-  
Population de fait et de droit par sexe et

Landsdele.	Flateindhold i km <sup>2</sup> .			Tilstedeværende folke- mængde.		
	Land.	Ferskvand.	Tilsammen.	Mandkøn.	Kvindelkøn.	Tilsammen.
	1	2	3	4	5	6
I. Riket .....	309 633.22	13 275.60	322 908.82	1 123 160	1 234 630	2 357 790
II. Rikets bygder <sup>2</sup> .....	309 378.31	13 264.95	322 643.26	809 946	856 832	1 666 778
III. Rikets byer <sup>2</sup> .....	254.91	10.65	265.56	313 214	377 798	691 012
<b>IV. Amter.</b>						
1. Smaalenene <sup>2</sup> .....	3 869.51	274.63	4 144.14	74 003	76 687	150 690
2. Akershus .....	4 903.11	332.19	5 235.30	63 627	65 696	129 323
3. Kristiania .....	16.32	0.23	16.55	107 717	135 133	242 850
4. Hedemarken .....	26 238.19	1 242.28	27 480.47	66 025	67 610	133 635
5. Kristians .....	24 130.62	1 144.74	25 275.36	58 483	60 418	118 901
6. Buskerud .....	14 015.73	801.14	14 816.87	61 235	62 628	123 863
7. Jarlsberg og Larvik .....	2 244.63	74.95	2 319.58	47 760	55 573	103 333
8. Bratsberg .....	14 149.28	1 039.81	15 189.09	52 735	54 056	106 791
9. Nedenes .....	8 772.22	575.78	9 348.00	32 643	38 629	71 272
10. Lister og Mandal .....	6 881.17	383.07	7 264.24	35 571	41 666	77 237
11. Stavanger <sup>2</sup> .....	8 671.64	475.51	9 147.15	63 862	73 719	137 581
12. Søndre Bergenhus .....	15 104.51	501.89	15 606.40	66 488	75 125	141 613
13. Bergen .....	13.03	0.52	13.55	33 746	42 142	75 888
14. Nordre Bergenhus .....	17 826.41	655.10	18 481.51	41 813	47 130	88 943
15. Romsdal .....	14 591.06	399.08	14 990.14	67 831	75 271	143 102
16. Søndre Trondhjem .....	17 814.65	797.72	18 612.37	70 003	77 340	147 343
17. Nordre Trondhjem .....	21 100.48	1 394.66	22 495.14	40 733	43 907	84 640
18. Nordland <sup>2</sup> .....	37 198.40	1 472.73	38 671.13	78 934	82 453	161 387
19. Tromsø <sup>2</sup> .....	25 685.34	535.65	26 220.99	39 461	40 811	80 272
20. Finmarken .....	46 406.92	1 173.92	47 580.84	20 490	18 636	39 126

<sup>1</sup> Flateindholdet er anført efter nyeste maalinge. For størstedelen av arealet i Finmarkens amt og for tilfældet, er der tilføjet en stjerne (\*) i rubrik 3.

<sup>2</sup> I tiden 1 december 1910 til 1 februar 1912 er følgende forandringer indtraadt:

- a) En del av Tunc herred, Smaalenenes amt, er fra 1 januar 1912 henlagt til kjøpstaden Sarpsborg (lov)
- b) En del av Skaare herred, Stavanger amt, er fra 1 januar 1911 henlagt til kjøpstaden Haugesund (lov)
- c) En del av Evenes herred, Nordlands amt, er fra 1 januar 1912 henlagt til Trondenes herred, Tromsø

Efter disse forandringer blir flateindholdet og folkemængden i rikets bygder og byer samt i Nordlands

Rikets bygder .....	309 372.76	13 263.54	322 636.30	808 060	854 453	1 662 513
Rikets byer .....	260.46	12.06	272.52	315 100	380 177	695 277
Nordland .....	37 173.34	1 472.73	38 646.07	78 804	82 301	161 105
Tromsø .....	25 710.40	535.65	26 246.05	39 591	40 963	80 554

folkemængde, fordelt efter køn, 1 december 1910  
delinger med angivelse av flateindhold<sup>1</sup>.  
superficie du royaume et de ses divisions civiles.

Hjemmehørende folkemængde.			Samlet indbyggerantal pr. km <sup>2</sup> land.		Landsdele.
Mandkøn.	Kvindeskøn.	Tilsammen.	Tilstede- værende	Hjemme- hørende.	
7	8	9	x	ii	
1 155 673	1 236 109	2 391 782	7.61	7.72	I. Riket.
841 250	861 304	1 702 554	5.39	5.50	II. Rikets bygder.
314 423	374 805	689 228	2 710.81	2 703.81	III. Rikets byer.
					IV. Amter.
75 563	76 743	152 306	38.94	39.36	1. Smaalenene.
63 106	64 936	128 042	26.38	26.11	2. Akershus.
108 231	133 603	241 834	14 880.51	14 818.25	3. Kristiania.
66 975	67 580	134 555	5.09	5.13	4. Hedemarken.
58 902	60 334	119 236	4.93	4.94	5. Kristians.
61 074	62 569	123 643	8.84	8.82	6. Buskerud.
53 227	55 849	109 076	46.04	48.59	7. Jarlsberg og Larvik.
54 034	54 050	108 084	7.55	7.64	8. Bratsberg.
37 014	39 442	76 456	8.12	8.72	9. Nedenes.
39 216	42 851	82 067	11.22	11.93	10. Lister og Mandal.
66 877	74 163	141 040	15.87	16.26	11. Stavanger.
70 331	75 675	146 006	9.38	9.67	12. Søndre Bergenhus.
35 053	41 814	76 867	5 824.10	5 899.23	13. Bergen.
42 728	47 312	90 040	4.99	5.05	14. Nordre Bergenhus.
69 001	75 621	144 622	9.81	9.91	15. Romsdal.
71 028	77 278	148 306	8.27	8.32	16. Søndre Trondhjem.
41 004	43 944	84 948	4.01	4.03	17. Nordre Trondhjem.
81 785	82 902	164 687	4.34	4.43	18. Nordland.
41 018	40 884	81 902	3.13	3.19	19. Tromsø.
19 506	18 559	38 065	0.84	0.82	20. Finmarken.

en del av Nordlands amt er noiaetige maalinger endnu ikke utført. For de herreder inden disse amter, hvor dette er

18 august 1911);  
10 september 1909);  
amt (kgl. res. 6 oktober 1911).

og Tromsø amter fra 1 januar 1912 følgende:

839 113	858 898	1 698 011	5.37	5.49	Rikets bygder.
316 560	377 211	693 771	2 669.42	2 663.64	Rikets byer.
81 643	82 753	164 396	4.33	4.42	Nordland.
41 160	41 033	82 193	3.14	3.20	Tromsø.

Tabel 2 (forts.). Tilstedeværende og hjemmehørende  
i Riket og dets almindelige civile ind-

Landsdele	Flateindhold i km <sup>2</sup> .			Tilstedeværende folke- mængde.		
	Land.	Ferskvand.	Tilsammen.	Mandkjøn.	Kvindkjøn.	Tilsammen.
	1	2	3	4	5	6
<b>V. Bygderne amtsvis.</b>						
1. Smaalenene <sup>1</sup> .....	3 854.01	272.72	4 126.73	52 273	52 323	104 596
2. Akershus .....	4 901 92	332.18	5 234.10	62 489	64 171	126 660
3. Hedemarken .....	26 236 36	1 242.20	27 478.56	62 458	63 382	125 840
4. Kristians .....	24 127 93	1 143.70	25 271.63	54 864	56 031	110 895
5. Buskerud .....	13 944.25	798.19	14 742.44	45 251	44 492	89 743
6. Jarlsberg og Larvik .....	2 234.50	74.93	2 309.43	31 137	35 250	66 387
7. Bratsberg .....	14 143.29	1 039.36	15 182.65	41 219	40 248	81 467
8. Nedenes .....	8 754.60	575.66	9 330.26	25 157	28 272	53 429
9. Lister og Mandal .....	6 864.90	381.76	7 246.66	25 506	29 437	54 943
10. Stavanger <sup>2</sup> .....	8 661.40	475.27	9 136.67	39 788	43 430	83 218
11. Søndre Bergenhus .....	15 104.51	501.89	15 606.40	66 488	75 125	141 613
12. Nordre Bergenhus .....	17 825.69	655.10	18 480.79	41 164	46 372	87 536
13. Romsdal .....	14 579.74	399.08	14 978.82	50 952	59 174	110 126
14. Søndre Trondhjem .....	17 780.86	796.27	18 577.13	48 947	52 140	101 087
15. Nordre Trondhjem .....	21 098.91	1 394.60	22 493.51	37 709	40 293	78 002
16. Nordland <sup>3</sup> .....	37 183.72	1 472.73	38 656.45	73 400	76 449	149 849
17. Tromsø <sup>3</sup> .....	25 684.03	535.65	26 219.68	34 633	35 544	70 177
18. Finmarken .....	46 397.69	1 173.66	47 571.35	16 511	14 699	31 210
<b>VI. Byerne amtsvis.</b>						
1. Smaalenene <sup>1</sup> .....	15.50	1.91	17.41	21 730	24 364	46 094
2. Akershus .....	1.19	0.01	1.20	1 138	1 525	2 663
3. Kristiania .....	16.32	0.23	16.55	107 717	135 133	242 850
4. Hedemarken .....	1.83	0.08	1.91	3 567	4 228	7 795
5. Kristians .....	2.69	1.04	3.73	3 619	4 387	8 006
6. Buskerud .....	71.48	2.95	74.43	15 984	18 136	34 120
7. Jarlsberg og Larvik .....	10.13	0.02	10.15	16 623	20 323	36 946
8. Bratsberg .....	5.99	0.45	6.44	11 516	13 808	25 324
9. Nedenes .....	17.62	0.12	17.74	7 486	10 357	17 843
10. Lister og Mandal .....	16.27	1.31	17.58	10 065	12 229	22 294
11. Stavanger <sup>2</sup> .....	10.24	0.24	10.48	24 074	30 289	54 363
12. Bergen .....	13.03	0.52	13.55	33 746	42 142	75 888
13. Nordre Bergenhus .....	0.72	-	0.72	649	758	1 407
14. Romsdal .....	11.32	-	11.32	16 879	16 097	32 976
15. Søndre Trondhjem .....	33.79	1.45	35.24	21 056	25 200	46 256
16. Nordre Trondhjem .....	1.57	0.06	1.63	3 024	3 614	6 638
17. Nordland .....	14.68	-	14.68	5 534	6 004	11 538
18. Tromsø .....	1.31	-	1.31	4 828	5 267	10 095
19. Finmarken .....	9.23	0.26	9.49	3 979	3 937	7 916
<sup>1</sup> Fra 1 januar 1912 (se side 6, note 2):						
Smaalenene:						
Bygderne .....	3 851.08	271.31	4 122.39	51 984	51 970	103 954
Byerne .....	18.43	3.32	21.75	22 069	24 717	46 786
<sup>2</sup> Fra 1 januar 1911 (se side 6, note 2):						
Stavanger:						
Bygderne .....	8 658.78	475.27	9 134.05	38 241	41 404	79 645
Byerne .....	12.86	0.24	13.10	25 621	32 315	57 936
<sup>3</sup> Fra 1 januar 1912 (se side 6, note 2):						
Nordland .....	37 158.66	1 472.73	38 631.39	73 270	76 297	149 567
Tromsø .....	25 709.09	535.65	26 244.74	34 763	35 696	70 459



folkemængde, fordelt efter køn, 1 december 1910  
delinger med angivelse av flateindhold.

Hjemmehørende folkemængde.			Samlet indbyggerantal pr. km <sup>2</sup> . land.		Landsdele.
Mandkøn.	Kvindekøn.	Tilsammen.	Tilstede- værende.	Hjemme- hørende.	
7	8	9	10	11	
<b>V. Bygderne amtsvis.</b>					
53 746	52 477	106 223	27.14	27.56	1. Smaalenene.
61 818	63 394	125 212	25.84	25.54	2. Akershus.
63 439	63 389	126 828	4.80	4.83	3. Hedemarken.
55 377	56 030	111 407	4.60	4.62	4. Kristians.
45 131	44 508	89 639	6.44	6.43	5. Buskerud.
35 037	35 397	70 434	29.71	31.52	6. Jarlsberg og Larvik.
41 932	40 259	82 191	5.76	5.81	7. Bratsberg.
28 280	28 958	57 238	6.10	6.54	8. Nedenes.
29 040	30 591	59 631	8.00	8.69	9. Lister og Mandal.
41 903	43 942	85 845	9.61	9.91	10. Stavanger.
70 331	75 675	146 006	9.38	9.67	11. Søndre Bergenhus.
42 134	46 588	88 722	4.91	4.98	12. Nordre Bergenhus.
55 630	59 791	115 421	7.55	7.92	13. Romsdal.
50 468	52 503	102 971	5.69	5.79	14. Søndre Trondhjem.
28 066	40 417	78 483	3.70	3.72	15. Nordre Trondhjem.
76 672	76 987	153 659	4.03	4.13	16. Nordland.
36 468	35 746	72 214	2.74	2.82	17. Tromsø.
15 778	14 652	30 430	0.67	0.66	18. Finmarken.
<b>VI. Byerne amtsvis.</b>					
21 817	24 266	46 083	2 973.80	2 973.09	1. Smaalenene.
1 288	1 542	2 830	2 237.82	2 378.15	2. Akershus.
108 231	133 603	241 834	14 880.51	14 818.25	3. Kristiania.
3 536	4 191	7 727	4 259.56	4 222.40	4. Hedemarken.
3 525	4 304	7 829	2 976.21	2 910.41	5. Kristians.
15 943	18 061	34 004	477.34	475.71	6. Buskerud.
18 190	20 452	38 642	3 647.19	3 814.61	7. Jarlsberg og Larvik.
12 102	13 791	25 893	4 227.71	4 322.70	8. Bratsberg.
8 734	10 484	19 218	1 012.66	1 090.69	9. Nedenes.
10 176	12 260	22 436	1 370.25	1 378.98	10. Lister og Mandal.
24 974	30 221	55 195	5 308.89	5 390.14	11. Stavanger.
35 053	41 814	76 867	5 824.10	5 899.23	12. Bergen.
594	724	1 318	1 954.17	1 830.56	13. Nordre Bergenhus.
13 371	15 830	29 201	2 913.07	2 579.59	14. Romsdal.
20 560	24 775	45 335	1 368.93	1 341.67	15. Søndre Trondhjem.
2 938	3 527	6 465	4 228.03	4 117.83	16. Nordre Trondhjem.
5 113	5 915	11 028	785.97	751.24	17. Nordland.
4 550	5 138	9 688	7 706.11	7 395.41	18. Tromsø.
3 728	3 907	7 635	857.64	827.19	19. Finmarken.
53 403	52 124	105 527	26.98	27.40	Smaalenene :
22 160	24 619	46 779	2 538.58	2 538.20	Bygderne.
					Byerne.
40 109	41 889	81 998	9.20	9.47	Stavanger :
26 768	32 274	59 042	4 508.64	4 594.71	Bygderne.
					Byerne.
76 530	76 838	153 368	4.05	4.13	Nordland.
36 610	35 895	72 505	2.74	2.82	Tromsø.

Tabel 2 (forts.). Tilstedeværende og hjemmehørende  
i Riket og dets almindelige civile ind-

Landsdele.	Flateindhold i km <sup>2</sup> .			Tilstedeværende folke-	
	Land.	Ferskvand.	Tilsammen.	Mandkjøn.	Kvindekjøn.
<b>VII. Bygderne fogderivis.</b>	1	2	3	4	5
<i>Smaalenenes amt.</i>					
1. Rakkestad.....	1 461.56	83.26	1 544.82	12 470	12 366
2. Idde og Marker .....	1 479.87	111.42	1 591.29	17 706	17 435
3. Moss <sup>1</sup> .....	912.58	78.04	990.62	22 097	22 522
<i>Akershus amt.*</i>					
4. Aker og Follo.....	1 210.59	33.90	1 244.49	29 516	31 875
5. Nedre Romerike .....	1 834.50	170.89	2 005.39	16 781	16 157
6. Øvre Romerike .....	1 856.83	127.39	1 984.22	16 192	16 139
<i>Hedemarkens amt.*</i>					
7. Hedemarken .....	2 374.16	252.48	2 626.64	20 698	21 814
8. Vinger og Odalen .....	1 987.74	156.67	2 144.41	10 508	10 682
9. Solør .....	2 971.74	154.11	3 125.85	10 937	10 753
10. Søndre Østerdalen .....	7 648.81	184.34	7 833.15	11 592	11 797
11. Nordre Østerdalen .....	11 253.91	494.60	11 748.51	8 723	8 336
<i>Kristians amt.*</i>					
12. Nordre Gudbrandsdalen..	10 957.23	323.80	11 281.03	9 954	10 161
13. Søndre Gudbrandsdalen..	4 040.02	120.01	4 160.03	10 290	10 619
14. Toten .....	1 340.06	126.62	1 466.68	12 523	13 197
15. Hadeland og Land .....	2 717.75	214.44	2 932.19	13 470	13 736
16. Valdres .....	5 072.87	358.83	5 431.70	8 627	8 318
<i>Buskerud amt.*</i>					
17. Ringerike .....	1 529.52	166.96	1 696.48	8 272	8 128
18. Hallingdal .....	5 275.02	255.74	5 530.76	6 602	6 447
19. Buskerud .....	2 802.16	154.19	2 956.35	24 214	24 004
20. Numedal og Sandsvær ..	4 337.55	221.30	4 558.85	6 163	5 913
<i>Jarlsberg og Larvik amt.*</i>					
21. Jarlsberg.....	1 334.08	28.24	1 362.32	20 730	23 540
22. Larvik .....	900.42	46.69	947.11	10 407	11 710
<i>Bratsberg amt.*</i>					
23. Bamle .....	2 282.75	109.64	2 392.39	13 644	13 978
24. Nedre Telemarken .....	1 737.95	129.12	1 867.07	14 730	14 569
25. Øvre Telemarken .....	10 122.59	800.60	10 923.19	12 845	11 701
<i>Nedenes amt.</i>					
26. Nedenes .....	3 756.77	227.35	3 984.12	20 690	23 902
27. Sætersdalen .....	4 997.83	348.31	5 346.14	4 467	4 370
<i>Lister og Mandal amt.*</i>					
28. Mandal .....	2 965.13	141.19	3 106.32	13 963	15 710
29. Lister .....	3 899.77	240.57	4 140.34	11 543	13 727

<sup>1</sup> Fra 1 januar 1912 (se side 6, note 2):

Moss | 909.65 | 76.63 | 986.28 | 21 758 | 22 169

\* Amtets fogderier er ophævet som administrativ inndeling, men bibeholdes fremdeles som statistisk elle est encore conservée comme division statistique.

folkemængde, fordelt efter køn, 1 december 1910  
delinger med angivelse av flateindhold.

mængde.	Hjemmehørende folkemængde.				Landsdele.
	Tilsammen.	Mandkøn.	Kvindkøn.	Tilsammen.	
6	7	8	9	10	
					<b>VII. Bygderne fogderivis.</b>
					<i>Smaalenenes amt.</i>
24 836	12 589	12 417	25 006	17.11	1. Rakkestad.
35 141	18 047	17 447	35 494	23.98	2. Idde og Marker.
44 619	23 110	22 613	45 723	50.10	3. Moss.
					<i>Akershus amt.</i>
61 391	28 887	31 109	59 996	49.56	4. Aker og Follo.
32 938	16 597	16 103	32 700	17.83	5. Nedre Romerike.
32 331	16 334	16 182	32 516	17.51	6. Øvre Romerike.
					<i>Hedemarkens amt.</i>
42 512	20 910	21 771	42 681	17.98	7. Hedemarken.
21 190	10 747	10 667	21 414	10.77	8. Vinger og Odalen.
21 690	10 939	10 788	21 727	7.31	9. Solør.
23 389	12 163	11 828	23 991	3.14	10. Søndre Østerdalen.
17 059	8 680	8 335	17 015	1.51	11. Nordre Østerdalen.
					<i>Kristians amt.</i>
20 115	9 921	10 173	20 094	1.83	12. Nordre Gudbrandsdalen.
20 909	10 288	10 570	20 858	5.16	13. Søndre Gudbrandsdalen.
25 720	12 700	13 180	25 880	19.31	14. Toten.
27 206	13 830	13 750	27 580	10.15	15. Hadeland og Land.
16 945	8 638	8 357	16 995	3.35	16. Valdres.
					<i>Buskerud amt.</i>
16 400	8 125	8 088	16 213	10.60	17. Ringerike.
13 049	6 634	6 444	13 078	2.48	18. Hallingdal.
48 218	24 296	24 043	48 339	17.25	19. Buskerud.
12 076	6 076	5 933	12 009	2.77	20. Numedal og Sandsvær.
					<i>Jarlsberg og Larvik amt.</i>
44 270	23 404	23 637	47 041	35.26	21. Jarlsberg.
22 117	11 633	11 760	23 393	25.98	22. Larvik
					<i>Bratsberg amt.</i>
27 622	14 279	13 997	28 276	12.39	23. Bamle.
29 299	14 937	14 545	29 482	16.96	24. Nedre Telemarken.
24 546	12 716	11 717	24 433	2.41	25. Øvre Telemarken.
					<i>Nedenes amt.</i>
44 592	23 778	24 572	48 350	12.87	26. Nedenes.
8 837	4 502	4 386	8 888	1.78	27. Sætersdalen.
					<i>Lister og Mandal amt.</i>
29 673	15 488	16 219	31 707	10.69	28. Mandal.
25 270	13 552	14 372	27 924	7.16	29. Lister.

43 927 | 22 767 | 22 260 | 45 027 | 49.50 | Moss.

inddeling. Dans les préfectures ainsi marquées la division administrative de «Fogderi» a été abolie, mais

Tabel 2 (forts.). Tilstedeværende og hjemmehørende  
i Riket og dets almindelige civile ind-

Landsdele.	Flateindhold i km <sup>2</sup> .			Tilstedeværende folke-	
	Land.	Ferskvand.	Tilsammen.	Mandkøn.	Kvindkøn.
<b>VII. Bygderne fogderivis. (Forts.)</b>					
<i>Stavanger amt.*</i>					
30. Jæderen og Dalene . . . . .	2 771.54	217.67	2 989.21	18 662	19 806
31. Ryfylke <sup>1</sup> . . . . .	5 889.86	257.60	6 147.46	21 126	23 624
<i>Søndre Bergenhus amt.*</i>					
32. Søndhordland . . . . .	3 054.18	90.23	3 144.41	16 035	18 278
33. Nordhordland . . . . .	4 007.57	139.56	4 147.13	36 659	42 010
34. Hardanger og Voss . . . . .	8 042.76	272.10	8 314.86	13 794	14 837
<i>Nordre Bergenhus amt.*</i>					
35. Sogn . . . . .	10 256.19	257.25	10 513.44	17 306	19 049
36. Sønd- og Nordfjord . . . . .	7 569.50	397.85	7 967.35	23 858	27 323
<i>Romsdals amt.</i>					
37. Søndmør . . . . .	5 099.53	137.20	5 236.73	22 125	26 007
38. Romsdal . . . . .	3 578.72	111.51	3 690.23	12 436	14 252
39. Nordmør . . . . .	5 901.49	150.37	6 051.86	16 391	18 915
<i>Søndre Trondhjems amt.*</i>					
40. Fosen . . . . .	4 991.58	229.11	5 220.69	18 950	20 269
41. Orkedalen . . . . .	4 131 19	111.41	4 242.60	8 308	8 345
42. Guldalen . . . . .	5 290.77	279.07	5 569.84	10 153	10 655
43. Strinden og Selbu . . . . .	3 367.32	176.68	3 544 00	11 536	12 871
<i>Nordre Trondhjems amt.*</i>					
44. Stjør- og Værdalen . . . . .	4 766.81	210.49	4 977.30	14 654	15 974
45. Inderøen . . . . .	5 228.96	355.69	5 584.65	10 602	11 268
46. Namdalen . . . . .	11 103.14	828.42	11 931.56	12 453	13 051
<i>Nordlands amt.*</i>					
47. Søndre Helgeland . . . . .	9 961.27	596.57	10 557.84	13 709	15 524
48. Nordre Helgeland . . . . .	7 798.06	326.67	8 124.73	13 044	12 487
49. Salten <sup>2</sup> . . . . .	15 763.52	446.56	16 210.08	24 380	24 797
50. Lofoten og Vesteraalen . . . . .	3 660.87	102.93	3 763 80	22 267	23 641
<i>Tromsø amt.*</i>					
51. Senjen og Tromsø <sup>2</sup> . . . . .	25 684.03	535.65	26 219 68	34 633	35 544
<i>Finmarkens amt.*</i>					
52. Alten . . . . .	11 584.89	355.48	11 940.37	3 570	3 640
53. Hammerfest . . . . .	8 613.28	91.93	8 705.21	5 402	4 638
54. Tanen . . . . .	19 377.24	413.17	19 790.41	4 093	3 641
55. Varanger . . . . .	4 813.90	297.73	5 111.63	2 747	2 227
56. Vardø . . . . .	2 008.38	15.35	2 023.73	699	553

<sup>1</sup> Fra 1 januar 1911 (se side 6, note 2):  
Ryfylke . . . . . | 5 887.25 | 257 60 | 6 144.85 | 19 579 | 21 598

<sup>2</sup> Fra 1 januar 1912 (se side 6, note 2):  
Salten . . . . . | 15 713 40 | 446 56 | 16 159.96 | 24 250 | 24 645  
Senjen og Tromsø . . . . . | 25 709.09 | 535.65 | 26 244.74 | 34 763 | 35 696

\* Amtets fogderier er ophævet; se side 10, note\*.

folkemængde, fordelt efter køn, 1 december 1910  
delinger med angivelse av flateindhold.

mængde.	Hjemmehørende folkemængde.				Landsdele.
	Tilsammen.	Mandkøn.	Kvindekøn.	Tilsammen.	
6	7	8	9	10	
					VII. Bygderne fogderivis. (Forts.)
					<i>Stavanger amt.</i>
38 468	19 358	20 000	39 358	14.20	30. Jæderen og Dalene.
44 750	22 545	23 942	46 487	7.89	31. Ryfylke.
					<i>Søndre Bergenhus amt.</i>
34 313	17 083	18 454	35 537	11.64	32. Søndhordland.
78 669	39 300	42 351	81 651	20.37	33. Nordhordland.
28 631	13 948	14 870	28 818	3.58	34. Hardanger og Voss.
					<i>Nordre Bergenhus amt.</i>
36 355	17 519	19 129	36 648	3.57	35. Sogn.
51 181	24 615	27 459	52 074	6.88	36. Sønd- og Nordfjord.
					<i>Romsdals amt.</i>
48 132	24 440	26 265	50 705	9.94	37. Søndmør.
26 688	13 211	14 395	27 606	7.71	38. Romsdal.
35 306	17 979	19 131	37 110	6.29	39. Nordmør.
					<i>Søndre Trondhjems amt.</i>
39 219	20 243	20 559	40 802	8.17	40. Fosen.
16 653	8 253	8 326	16 579	4.01	41. Orkedalen.
20 808	10 190	10 667	20 857	3.94	42. Guldalen.
24 407	11 782	12 951	24 733	7.35	43. Strinden og Selbu.
					<i>Nordre Trondhjems amt.</i>
30 628	14 915	15 998	30 913	6.49	44. Stjør- og Værdalen.
21 870	10 584	11 305	21 889	4.19	45. Inderøen.
25 504	12 567	13 114	25 681	2.31	46. Namdalen.
					<i>Nordlands amt.</i>
29 233	15 285	15 578	30 863	3.10	47. Søndre Helgeland.
25 531	12 274	12 561	24 835	3.18	48. Nordre Helgeland.
49 177	25 264	24 982	50 246	3.19	49. Salten.
45 908	23 849	23 866	47 715	3.49	50. Lofoten og Vesteraalen.
					<i>Tromsø amt.</i>
70 177	36 468	35 746	72 214	2.81	51. Senjen og Tromsø.
					<i>Finmarkens amt.</i>
7 210	3 700	3 642	7 342	0.63	52. Alten.
10 040	5 075	4 618	9 693	1.13	53. Hammerfest.
7 734	3 780	3 642	7 422	0.38	54. Tanen.
4 974	2 549	2 188	4 737	0.98	55. Varanger.
1 252	674	562	1 236	0.62	56. Vardø.
41 177	20 751	21 889	42 640	7.24	Ryfylke.
48 895	25 122	24 833	49 955	3.18	Salten.
70 459	36 610	35 895	72 505	2.82	Senjen og Tromsø.

Tabel 2 (forts.). Tilstedeværende og hjemmehørende  
i Riket og dets almindelige civile ind-

Landsdele.	Flateindhold i km <sup>2</sup> .			Tilstedeværende folke-	
	Land.	Ferskvand.	Tilsammen	Mandkjon.	Kvindelkjon.
	1	2	3	4	5
<b>VIII. Bygderne herredsvis.</b>					
<i>Smaalenenes amt.</i>					
Rakkestad fogderi.					
1. Trøgstad .....	189.04	16.69	205.73	1 761	1 754
2. Askim .....	65.55	2.09	67.64	1 703	1 593
3. Spydeberg .....	130.53	8.33	138.86	1 116	1 189
4. Skiptvet .....	93.34	8.02	101.36	1 226	1 156
5. Rakkestad .....	406.97	9.35	416.32	2 720	2 769
6. Eidsberg .....	222.92	6.38	229.30	3 021	2 993
7. Rødnes .....	199.03	22.64	221.67	674	681
8. Rømskogen .....	154.18	9.76	163.94	249	231
Idde og Marker fogderi.					
9. Aremark .....	282.15	34.16	316.31	915	914
10. Ømark .....	189.67	20.81	210.48	1 034	1 015
11. Id .....	355.66	26.68	382.34	3 442	3 145
12. Berg .....	243.35	11.95	255.30	2 679	2 914
13. Skjeberg .....	184.01	9.64	193.65	3 046	2 936
14. Hvaler .....	86.16	0.23	86.39	1 949	2 096
15. Borge .....	40.75	1.19	41.94	3 235	3 149
16. Torsnes .....	35.54	-	35.54	840	692
17. Varteig .....	62.58	6.76	69.34	566	574
Moss fogderi.					
18. Tune <sup>1</sup> .....	152.23	25.39	177.62	5 286	5 050
19. Glemminge .....	22.90	0.56	23.46	5 021	5 123
20. Kraakerøy .....	22.72	2.11	24.83	1 597	1 595
21. Onse .....	119.60	1.57	121.17	3 480	3 828
22. Raade .....	99.62	14.11	113.73	1 425	1 441
23. Rygge .....	73.87	6.42	80.29	1 651	1 825
24. Moss .....	47.96	8.71	56.67	1 330	1 439
25. Vaaler .....	231.17	18.00	249.17	1 154	1 087
26. Hobøl .....	142.51	1.17	143.68	1 153	1 134
<i>Akershus amt.</i>					
Aker og Follo fogderi.					
27. Vestby (landdistriktet) ..	113.43	0.10	113.53	1 404	1 361
28. Kraakstad .....	145.75	3.88	149.63	1 831	1 729
29. Aas <sup>2</sup> .....	90.54	1.54	92.08	1 630	1 515
30. Frogn .....	83.97	0.74	84.71	1 053	996
31. Nesodden .....	85.60	3.06	88.66	1 373	1 262
32. Aker .....	404.80	19.80	424.60	14 106	16 269
a. Ullern prgld. ....	90.18	1.08	91.26	3 124	3 451
b. Vestre Aker prgld. ....	175.32	15.39	190.71	4 561	5 525
c. Østre Aker prgld. ....	72.65	2.07	74.72	3 482	3 758
d. Nordstrand prgld. ....	66.65	1.26	67.91	2 989	3 735
33. Bærum .....	182.50	2.50	185.00	5 277	5 785
a. Østre Bærum prgld. ....	61.62	0.68	62.30	3 456	3 837
b. Vestre Bærum prgld. ....	120.88	1.82	122.70	1 821	1 948
34. Asker .....	104.00	2.28	106.28	2 842	2 958
<sup>1</sup> Tune herred er fra 1 januar 1911 delt i 2 herreder, Tune og Rolvsøy (vgl. res. 20 december 1910):					
Tune .....	125.01	21.96	146.97	4 068	3 919
Rolvsøy .....	27.22	3.43	30.65	1 218	1 131
Fra 1 januar 1912 (se side 6 note 2):					
Tune .....	122.08	20.55	142.63	3 729	3 566
<sup>2</sup> For Aas herred tilkommer 16 indbyggere (9 mænd og 7 kvinder).					

folkemængde, fordelt efter køn, 1 december 1910  
delinger med angivelse av flateindhold.

mængde.	Hjemmehørende folkemængde.				Landsdele.
	Tilsammen.	Måndkøn.	Kvindekøn.	Tilsammen.	
6	7	8	9	10	VIII. Bygderne herredsvis.
					<i>Smaalenenes amt.</i>
					Rakkestad fogderi.
3 515	1 788	1 761	3 549	18.77	1. Trøgstad.
3 296	1 700	1 593	3 293	50.24	2. Askim.
2 305	1 145	1 208	2 353	18.03	3. Spydeberg.
2 382	1 251	1 163	2 414	25.86	4. Skiptvet.
5 489	2 730	2 760	5 490	13.49	5. Rakkestad.
6 014	3 044	3 006	6 050	27.14	6. Eidsberg.
1 355	676	685	1 361	6.84	7. Rødnes.
480	255	241	496	3.22	8. Rømskogen.
					Idde og Marker fogderi.
1 829	903	909	1 812	6.42	9. Aremark.
2 049	1 003	1 019	2 022	10.66	10. Ømark.
6 587	3 412	3 132	6 544	18.40	11. Id.
5 593	2 755	2 914	5 669	23.30	12. Berg.
5 982	3 056	2 953	6 009	32.66	13. Skjeberg.
4 045	2 177	2 102	4 279	49.66	14. Hvaler.
6 384	3 320	3 146	6 466	158.67	15. Borge.
1 532	844	694	1 538	43.28	16. Torsnes.
1 140	577	578	1 155	18.46	17. Varteig.
					Moss fogderi.
10 336	5 359	5 062	10 421	68.46	18. Tune.
10 144	5 303	5 127	10 430	455.46	19. Glemminge.
3 192	1 714	1 597	3 311	145.73	20. Kraakerøy.
7 308	3 809	3 831	7 640	63.88	21. Onse.
2 866	1 466	1 454	2 920	29.31	22. Raade.
3 476	1 740	1 842	3 582	48.49	23. Rygge.
2 769	1 425	1 462	2 887	60.20	24. Moss.
2 241	1 155	1 092	2 247	9.72	25. Vaaler.
2 287	1 139	1 146	2 285	16.03	26. Hobøl.
					<i>Akershus amt.</i>
					Aker og Follo fogderi.
2 765	1 426	1 360	2 786	24.56	27. Vestby (landdistriktet).
3 560	1 787	1 731	3 518	24.14	28. Kraakstad.
3 145	1 631	1 508	3 139	34.67	29. Aas.
2 049	982	982	1 964	23.39	30. Frogne.
2 635	1 273	1 266	2 539	29.66	31. Nesodden.
30 375	13 628	15 561	29 189	72.11	32. Aker.
6 575	3 139	3 431	6 570	72.85	a. Ullern prgld.
9 886	3 988	4 746	8 734	49.82	b. Vestre Aker prgld.
7 240	3 496	3 694	7 190	98.97	c. Østre Aker prgld.
6 674	3 005	3 690	6 695	100.45	d. Nordstrand prgld.
11 062	5 301	5 749	11 050	60.55	33. Bærum.
7 293	3 495	3 814	7 309	118.61	a. Østre Bærum prgld.
3 769	1 806	1 935	3 741	30.95	b. Vestre Bærum prgld.
5 800	2 859	2 952	5 811	55.88	34. Asker.
7 987	4 116	3 924	8 040	64.31	Tune.
2 349	1 243	1 138	2 381	87.47	Rolvsey.
7 295	3 773	3 571	7 344	51.49	Tune.

Tabel 2 (forts.). Tilstedeværende og hjemmehørende  
i Riket og dets almindelige civile ind-

Landsdele.	Flateindhold i km <sup>2</sup> .			Tilstedeværende folke-	
	Land.	Ferskvand.	Tilsammen.	Mandkjøn.	Kvindekjøn.
	1	2	3	4	5
<b>VIII. Bygderne herredsvis.</b>					
<b>(Forts.)</b>					
Nedre Romerike fogderi.					
35. Urskog .....	402.23	16.38	418.61	2 374	2 214
36. Høland .....	418.44	30.36	448.80	2 563	2 533
37. Setskogen .....	165.38	19.14	184.52	422	399
38. Enebak .....	207.70	44.51	252.21	1 653	1 540
39. Fet .....	231.83	47.34	279.17	2 210	2 145
40. Sørum .....	98.96	3.70	102.66	1 377	1 365
41. Skedsmo .....	64.00	2.08	66.08	1 886	1 819
42. Lillestrøm .....	4.67	0.65	5.32	2 193	2 180
43. Lørenskogen .....	62.26	3.01	65.27	650	635
44. Nittedalen .....	179.03	3.72	182.75	1 453	1 327
Øvre Romerike fogderi.					
45. Gjerdrum .....	80.08	0.20	80.28	821	836
46. Ullensaker .....	238.96	1.49	240.45	2 911	2 985
47. Nes .....	596.33	28.12	624.45	4 278	4 098
48. Eidsvold .....	304.63	34.79	339.42	4 719	4 838
49. Nannestad .....	317.43	14.13	331.56	2 043	2 008
50. Hurdalen .....	250.50	21.02	271.52	889	830
51. Feiring .....	68.90	27.64	96.54	531	544
Hedemarkens amt.					
Hedemarken fogderi.					
52. Ringsaker .....	815.22	63.17	878.39	5 425	5 715
53. Nes .....	96.93	78.28	175.21	1 653	1 826
54. Vang .....	302.38	12.49	314.87	3 121	3 250
55. Furnes .....	207.34	10.99	218.33	1 823	2 009
56. Løiten .....	344.25	4.80	349.05	2 768	2 838
57. Romedal .....	358.16	5.25	363.41	2 402	2 446
58. Stange .....	249.88	77.50	327.38	3 506	3 730
Vinger og Odalen fogderi.					
59. Søndre Odalen .....	470.56	42.60	513.16	3 081	3 262
60. Nordre Odalen .....	465.30	28.23	493.53	2 194	2 227
61. Vinger .....	440.90	51.30	492.20	2 329	2 259
62. Eidskogen .....	610.98	34.54	645.52	2 904	2 934
Solør fogderi.					
63. Brandval .....	549.83	37.35	587.18	1 837	1 792
64. Grue .....	776.42	60.46	836.88	3 194	2 926
65. Hof .....	404.35	16.30	420.65	1 509	1 588
66. Aasnes .....	589.11	17.92	607.03	2 525	2 558
67. Vaaler .....	652.03	22.08	674.11	1 872	1 889



folkemængde, fordelt efter køn, 1 december 1910  
delinger med angivelse av flateindhold.

mængde.	Hjemmehørende folkemængde.				Landsdele.
	Tilsammen.	Mandkøn.	Kvindekøn.	Tilsammen.	
6	7	8	9	10	
					<b>VIII. Bygderne herredsvis. (Forts.)</b>
					Nedre Romerike fogderi.
4 588	2 283	2 213	4 496	11.18	35. Urskog.
5 096	2 602	2 540	5 142	12.29	36. Høland.
821	429	404	833	5.04	37. Setskogen.
3 193	1 586	1 533	3 119	15.02	38. Enebak.
4 355	2 236	2 142	4 378	18.88	39. Fet.
2 742	1 381	1 351	2 732	27.61	40. Sørum.
3 705	1 866	1 809	3 675	57.42	41. Skedsmo.
4 373	2 176	2 175	4 351	931.69	42. Lillestrøm.
1 285	634	618	1 252	20.11	43. Lørenskogen.
2 780	1 404	1 318	2 722	15.21	44. Nittedalen.
					Øvre Romerike fogderi.
1 657	809	838	1 647	20.57	45. Gjerdrum.
5 896	2 941	2 999	5 940	24.86	46. Ullensaker.
8 376	4 281	4 106	8 387	14.06	47. Nes.
9 557	4 764	4 840	9 604	31.53	48. Eidsvold.
4 051	2 058	2 012	4 070	12.82	49. Nannestad.
1 719	912	845	1 757	7.01	50. Hurdalen.
1 075	569	542	1 111	16.12	51. Feiring.
					<i>Hedemarkens amt.</i>
					Hedemarken fogderi.
11 140	5 403	5 695	11 098	13.61	52. Ringsaker.
3 479	1 707	1 843	3 550	36.62	53. Nes.
6 371	3 166	3 222	6 388	21.13	54. Vang.
3 832	1 856	2 007	3 863	18.63	55. Furnes.
5 606	2 796	2 821	5 617	16.32	56. Løiten.
4 848	2 452	2 454	4 906	13.70	57. Romedal.
7 236	3 530	3 729	7 259	29.05	58. Stange.
					Vinger og Odalen fogderi.
6 343	3 204	3 270	6 474	13.76	59. Søndre Odalen.
4 421	2 244	2 230	4 474	9.62	60. Nordre Odalen.
4 588	2 299	2 233	4 532	10.28	61. Vinger.
5 838	3 000	2 934	5 934	9.71	62. Eidskogen.
					Søler fogderi.
3 629	1 867	1 797	3 664	6.66	63. Brandval.
6 120	2 995	2 920	5 915	7.62	64. Grue.
3 097	1 582	1 597	3 179	7.86	65. Hof.
5 083	2 574	2 582	5 156	8.75	66. Aasnes.
3 761	1 921	1 892	3 813	5.85	67. Vaaler.

Tabel 2 (forts.). Tilstedeværende og hjemmehørende  
i Riket og dets almindelige civile ind-

Landsdele.	Flateindhold i km <sup>2</sup> .			Tilstedeværende folke-	
	Land.	Ferskvand.	Tilsammen.	Mandkjen.	Kvindekjen.
	1	2	3	4	5
<b>VIII. Bygderne herredsvis.</b>					
<b>(Forts.)</b>					
Søndre Østerdalen fogderi.					
68. Elverum .....	1 260.82	24.40	1 285.22	4 844	4 974
69. Trysil <sup>1</sup> .....	3 064.33	72.61	3 136.94	2 957	3 093
70. Aamot .....	1 276.91	46.69	1 323.60	1 737	1 794
71. Stor-Elvedalen .....	1 592.98	35.09	1 628.07	1 825	1 742
72. Sollien .....	453.77	5.55	459.32	229	194
Nordre Østerdalen fogderi.					
73. Ytre Rendalen <sup>1</sup> .....	1 756.21	77.02	1 833.23	1 156	895
74. Øvre Rendalen <sup>1</sup> .....	2 295.67	180.76	2 476.43	972	997
75. Lille Elvedalen .....	2 186.56	21.70	2 208.26	2 262	2 132
76. Tønset .....	1 100.77	26.20	1 126.97	1 678	1 826
77. Tolgen <sup>1</sup> .....	2 764.42	174.71	2 939.13	1 867	1 809
a. Tolgen prgld. ....	2 002.28	61.45	2 063.73	1 701	1 681
b. En del av Røros prgld. ....	762.14	113.26	875.40	166	128
78. Kvikne .....	1 150.28	14.21	1 164.49	788	677
<i>Kristians amt.</i>					
Nordre Gudbrandsdalen fogderi.					
79. Dovre .....	1 465.96	9.25	1 475.21	1 283	1 198
80. Lesje .....	2 198.44	46.46	2 244.90	1 134	1 255
81. Skjåk .....	2 080.34	74.36	2 154.70	1 111	1 057
82. Lom .....	1 886.59	61.76	1 948.35	1 104	1 228
83. Vaage .....	1 231.36	68.03	1 299.39	1 433	1 534
84. Hedalen .....	344.96	5.69	350.65	560	628
85. Sel .....	434.30	10.15	444.45	1 286	1 117
86. Nordre Fron .....	1 315.28	48.10	1 363.38	2 043	2 144
Søndre Gudbrandsdalen fogderi.					
87. Søndre Fron .....	525.91	21.13	547.04	1 442	1 489
88. Ringebu .....	1 231.60	24.67	1 256.27	2 120	2 251
89. Øier .....	670.99	18.23	689.22	1 522	1 569
90. Østre Gausdal .....	219.77	3.52	223.29	1 354	1 442
91. Vestre Gausdal .....	936.97	29.51	966.48	1 147	1 173
92. Faaberg .....	454.78	22.95	477.73	2 705	2 695
Toten fogderi.					
93. Biri .....	170.58	16.97	187.55	1 340	1 452
94. Snertingdalen .....	212.32	2.78	215.10	999	1 011
95. Vardal .....	250.30	17.86	268.16	2 551	2 578
96. Østre Toten .....	329.25	70.29	399.54	3 980	4 244
97. Vestre Toten .....	158.27	2.01	160.28	1 947	2 090
98. Eina .....	89.95	14.90	104.85	557	605
99. Kolbu .....	129.39	1.81	131.20	1 149	1 217
<sup>1</sup> Fra 1 januar 1911 er opprettet et nyt herred, Engerdalen, av dele av herrederne Trysil, Ytre Rendalen, fra 1 januar 1911:					
Trysil .....	2 896.19	65.82	2 962.01	2 818	2 955
Ytre Rendalen .....	1 426.12	73.27	1 499.39	929	749
Øvre Rendalen .....	1 603.37	55.79	1 659.16	787	817
Tolgen .....	2 014.95	47.83	2 062.78	1 736	1 728
a. Tolgen prgld. ....	1 950.80	47.83	1 998.63	1 681	1 665
b. En del av Røros prgld. ....	64.15	-	64.15	55	63
Engerdalen .....	1 932.35	270.04	2 202.39	682	545

folkemængde, fordelt efter køn, 1 december 1910  
delinger med angivelse av flateindhold.

mængde.	Hjemmehørende folkemængde.				Landsdele.
	Tilsammen.	Mandkøn.	Kvindkøn.	Tilsammen.	
6	7	8	9	10	
					<b>VIII. Bygderne herredsvis. (Forts.)</b>
					Søndre Østerdalen fogderi.
9 818	5 079	4 986	10 065	7.98	68. Elverum.
6 050	3 242	3 094	6 336	2.07	69. Trysil.
3 531	1 871	1 807	3 678	2.88	70. Aamot.
3 567	1 765	1 746	3 511	2.20	71. Stor-Elvedalen.
423	206	195	401	0.88	72. Sollien.
					Nordre Østerdalen fogderi.
2 051	1 015	899	1 914	1.09	73. Ytre Rendalen.
1 969	1 057	1 010	2 067	0.90	74. Øvre Rendalen.
4 394	2 297	2 122	4 419	2.02	75. Lille Elvedalen.
3 504	1 658	1 816	3 474	3.16	76. Tønset.
3 676	1 841	1 811	3 652	1.32	77. Tolgen.
3 382	1 686	1 679	3 365	1.68	a. Tolgen prgld.
294	155	132	287	0.39	b. En del av Røros prgld.
1 465	812	677	1 489	1.29	78. Kvikne.
					<i>Kristians amt.</i>
					Nordre Gudbrandsdalen fogderi.
2 481	1 274	1 206	2 480	1.69	79. Dovre.
2 389	1 149	1 253	2 402	1.09	80. Lesje.
2 168	1 101	1 065	2 166	1.04	81. Skjaak.
2 332	1 135	1 233	2 368	1.26	82. Lom.
2 967	1 425	1 528	2 953	2.40	83. Vaage.
1 188	610	631	1 241	3.60	84. Hedalen.
2 403	1 174	1 113	2 287	5.27	85. Sel.
4 187	2 053	2 144	4 197	3.19	86. Nordre Fron.
					Søndre Gudbrandsdalen fogderi.
2 931	1 461	1 502	2 963	5.63	87. Søndre Fron.
4 371	2 131	2 254	4 385	3.56	88. Ringebu.
3 091	1 518	1 573	3 091	4.61	89. Øier.
2 796	1 326	1 405	2 731	13.47	90. Østre Gausdal.
2 320	1 149	1 172	2 321	2.48	91. Vestre Gausdal.
5 400	2 703	2 664	5 367	11.80	92. Faaberg.
					Toten fogderi.
2 792	1 362	1 453	2 815	16.50	93. Biri.
2 010	1 016	1 012	2 028	9.55	94. Snertingdalen.
5 129	2 568	2 573	5 141	20.54	95. Vardal.
8 224	4 054	4 230	8 284	25.16	96. Østre Toten.
4 037	1 946	2 081	4 027	25.44	97. Vestre Toten.
1 162	562	611	1 173	13.04	98. Eina.
2 366	1 192	1 220	2 412	18.64	99. Kolbu.

Øvre Rendalen og Tolgen (vgl. res. 31 december 1908); flateindhold og folkemængde i nævnte herreder blir derefter

5 773	3 091	2 954	6 045	2.09	Trysil.
1 678	851	752	1 603	1.13	Ytre Rendalen
1 604	860	826	1 686	1.05	Øvre Rendalen.
3 464	1 724	1 727	3 451	1.71	Tolgen.
3 346	1 668	1 663	3 331	1.71	a. Tolgen prgld.
118	56	64	120	1.87	b. En del av Røros prgld.
1 227	629	555	1 184	0.44	Engerdalen.

Tabel 2 (forts.). Tilstedeværende og hjemmehørende  
i Riket og dets almindelige civile ind-

Landsdele.	Flateindhold i km <sup>2</sup> .			Tilstedeværende folke-	
	Land.	Ferskvand.	Tilsammen.	Mandkjon.	Kvindekjon.
	1	2	3	4	5
<b>VIII. Bygderne herredsviis. (Forts.)</b>					
Hadeland og Land fogderi.					
100. Lunner .....	263.13	15.10	278.23	2 105	2 030
101. Jevnaker .....	147.09	18.77	165.86	2 066	2 022
102. Brandbu .....	401.40	69.20	470.60	2 358	2 492
103. Gran .....	320.36	30.97	351.33	2 005	2 069
104. Søndre Land .....	718.37	62.98	781.35	2 598	2 699
105. Nordre Land .....	867.40	17.42	884.82	2 338	2 424
Valdres fogderi.					
106. Søndre Aurdal .....	1 106.15	22.71	1 128.86	2 083	1 897
107. Etnedalen .....	426.99	12.81	439.80	946	892
108. Nordre Aurdal .....	875.80	43.92	919.72	2 290	2 205
109. Vestre Slidre .....	431.26	36.11	467.37	1 186	1 241
110. Østre Slidre .....	794.35	75.15	869.50	1 231	1 155
111. Vang .....	1 438.32	168.13	1 606.45	891	928
<i>Buskerud amt.</i>					
Ringerike fogderi.					
112. Hole .....	221.61	82.43	304.04	1 677	1 755
113. Norderhov .....	718.10	34.06	752.16	4 780	4 796
114. Aadalen .....	589.81	50.47	640.28	1 815	1 577
Hallingdal fogderi.					
115. Flaa .....	675.74	26.47	702.21	856	815
116. Nes .....	791.82	28.81	820.63	1 096	1 176
117. Gol .....	503.51	8.50	512.01	1 162	1 109
118. Hemsedal .....	801.44	37.47	838.91	680	677
119. Aal .....	1 085.05	69.22	1 154.27	1 695	1 651
120. Hol .....	1 417.46	85.27	1 502.73	1 113	1 019
Buskerud fogderi.					
121. Sigdal .....	869.42	19.89	889.31	1 760	1 830
122. Krødsherred .....	331.77	32.19	363.96	1 327	1 224
123. Modum .....	472.56	46.61	519.17	5 174	5 389
124. Øvre Eker .....	440.35	29.83	470.18	4 065	4 160
a. Eker prgld. ....	306.27	13.49	319.76	3 399	3 534
b. Fiskum prgld. ....	134.08	16.34	150.42	666	626
125. Nedre Eker .....	112.44	5.28	117.72	2 994	2 864
126. Lier .....	303.48	16.49	319.97	4 413	4 350
a. Lier prgld. ....	300.57	15.73	316.30	3 985	3 976
b. Bragernes landd. ....	2.91	0.76	3.67	428	374
127. Røken .....	113.56	0.51	114.07	2 327	2 147
128. Hurum (landdistriktet) ..	158.58	3.39	161.97	2 154	2 040

folkemængde fordelt efter køn, 1 december 1910  
delinger med angivelse av flateindhold.

mængde.	Hjemmehørende folkemængde.				Landsdele.
	Tilsammen.	Mandkøn.	Kvindekøn.	Pr. km <sup>2</sup> land.	
6	7	8	9	10	
					<b>VIII. Bygderne herredsvis. (Forts.)</b>
					Hadeland og Land fogderi.
4 135	2 133	2 038	4 171	15.85	100. Lunner.
4 088	2 081	2 021	4 102	27.89	101. Jevnaker.
4 850	2 440	2 512	4 952	12.34	102. Brandbu.
4 074	2 099	2 066	4 165	13.00	103. Gran.
5 297	2 708	2 693	5 401	7.52	104. Søndre Land.
4 762	2 369	2 420	4 789	5.52	105. Nordre Land.
					Valdres fogderi.
3 980	2 010	1 911	3 921	3.77	106. Søndre Aurdal.
1 838	924	883	1 807	4.23	107. Etnedalen.
4 495	2 393	2 223	4 616	5.27	108. Nordre Aurdal.
2 427	1 184	1 253	2 437	5.65	109. Vestre Slidre.
2 386	1 202	1 157	2 359	2.97	110. Østre Slidre.
1 819	925	930	1 855	1.29	111. Vang.
					<i>Buskerud amt.</i>
					Ringerike fogderi.
3 432	1 703	1 760	3 463	15.63	112. Hole.
9 576	4 816	4 772	9 588	13.35	113. Norderhov.
3 392	1 606	1 556	3 162	5.36	114. Aadalen.
					Hallingdal fogderi.
1 671	814	829	1 643	2.43	115. Flaa.
2 272	1 107	1 157	2 264	2.86	116. Nes.
2 271	1 234	1 116	2 350	4.67	117. Gol.
1 357	687	677	1 364	1.70	118. Hemsedal.
3 346	1 705	1 653	3 358	3.09	119. Aal.
2 132	1 087	1 012	2 099	1.48	120. Hol.
					Buskerud fogderi.
3 590	1 786	1 845	3 631	4.18	121. Sigdal.
2 551	1 249	1 230	2 479	7.47	122. Krødsherred.
10 563	5 148	5 384	10 532	22.29	123. Modum.
8 225	4 137	4 157	8 294	18.84	124. Øvre Eker.
6 933	3 470	3 534	7 004	22.87	a. Eker prgld.
1 292	667	623	1 290	9.62	b. Fiskum prgld.
5 858	2 926	2 855	5 781	51.41	125. Nedre Eker.
8 763	4 504	4 359	8 863	29.20	126. Lier.
7 961	4 067	3 980	8 047	26.77	a. Lier prgld.
802	437	379	816	280.41	b. Bragernes landd.
4 474	2 389	2 181	4 570	40.24	127. Røken.
4 194	2 157	2 032	4 189	26.42	128. Hurum (landdistriktet).

Tabel 2 (forts.). Tilstedeværende og hjemmehørende  
i Riket og dets almindelige civile ind-

Landsdele.	Flateindhold i km <sup>2</sup> .			Tilstedeværende folke-	
	Land.	Ferskvand.	Tilsammen.	Mandkjøn.	Kvindekjøn.
<b>VIII. Bygderne herredsvis. (Forts.)</b>	<b>1</b>	<b>2</b>	<b>3</b>	<b>4</b>	<b>5</b>
Numedal og Sandsvær fogderi.					
129. Ytre Sandsvær .....	274.96	6.80	281.76	1 630	1 630
130. Øvre Sandsvær .....	380.19	15.83	396.02	1 359	1 138
a. Hedenstad sogn av Sands- vær prgld. ....	318.37	15.51	333.88	1 259	1 040
b. Kongsberg landd. ....	61.82	0.32	62.14	100	98
131. Flesberg .....	562.25	18.52	580.77	1 099	1 059
132. Rollag .....	424.11	11.28	435.39	664	654
133. Opdal .....	1 977.70	123.72	2 101.42	676	671
134. Nore .....	718.34	45.15	763.49	735	761
 <i>Jarlsberg og Larvik amt.</i>					
Jarlsberg fogderi.					
135. Strømmen .....	53.40	0.79	54.19	631	728
136. Skoger .....	114.11	0.26	114.37	2 703	2 756
137. Sande .....	170.55	2.04	172.59	1 860	2 037
138. Hof .....	145.05	13.50	158.55	1 133	1 086
139. Botne .....	85.18	1.84	87.02	1 205	1 242
140. Vaale .....	82.30	.	82.30	1 294	1 329
141. Borre .....	62.11	1.75	63.86	1 410	1 494
142. Ramnes .....	134.98	2.99	137.97	1 367	1 420
143. Andebu .....	175.34	1.63	176.97	1 221	1 308
144. Stokke .....	115.61	3.18	118.79	2 046	2 520
145. Sem .....	102.88	0.15	103.03	2 688	3 137
146. Nøtterø .....	55.23	0.06	55.29	2 071	2 966
147. Tjøme .....	37.34	0.05	37.39	1 101	1 517
Larvik fogderi.					
148. Sandherred .....	114.67	2.18	116.85	3 272	3 899
149. Tjølling .....	64.91	0.42	65.33	1 546	1 695
150. Fredriksvørn .....	1.96	-	1.96	422	493
151. Brunlanes .....	168.47	16.67	185.14	2 084	2 350
152. Hedrum .....	277.13	21.82	298.95	1 963	2 120
153. Lardal .....	273.28	5.60	278.88	1 120	1 153
 <i>Bratsberg amt.</i>					
Bamble fogderi.					
154. Drangedal .....	1 001.69	53.16	1 054.85	2 032	1 997
155. Sannikedal .....	187.07	9.76	196.83	1 325	1 337
156. Skaatø .....	107.39	2.22	109.61	1 848	1 997
157. Bamle .....	271.28	15.55	286.83	2 302	2 251
158. Eidanger .....	137.75	1.75	139.50	1 830	1 884
159. Slemdal .....	212.91	10.95	223.86	426	433
160. Gjerpen .....	364.66	16.25	380.91	3 881	4 079

folkemængde, fordelt efter køn, 1 december 1910  
delinger med angivelse av flateindhold.

mængde.	Hjemmehørende folkemængde.				Landsdele.
	Tilsammen.	Mandkøn.	Kvindekøn.	Tilsammen.	
6	7	8	9	10	<b>VIII. Bygderne herredsvis. (Forts.)</b>
					Numedal og Sandsvær fogderi.
3 260	1 611	1 634	3 245	11.80	129. Ytre Sandsvær.
2 497	1 332	1 132	2 464	6.48	130. Øvre Sandsvær.
2 299	1 209	1 032	2 241	7.04	a. Hedenstad sogn av Sands-
198	123	100	223	3.61	vær prgd.
2 158	1 071	1 069	2 140	3.81	b. Kongsberg landd.
1 318	669	658	1 327	3.13	131. Flesberg.
1 347	667	673	1 340	0.68	132. Rollag.
1 496	726	767	1 493	2.08	133. Opdal.
					134. Nore.
					<i>Jarlsberg og Larvik amt.</i>
					Jarlsberg fogderi.
1 359	704	748	1 452	27.19	135. Strømmen.
5 459	2 700	2 738	5 438	47.66	136. Skoger.
3 897	1 953	2 031	3 984	23.36	137. Sande.
2 219	1 145	1 078	2 223	15.33	138. Hof.
2 447	1 305	1 242	2 547	29.90	139. Botne.
2 623	1 322	1 318	2 640	32.08	140. Vaale.
2 904	1 546	1 507	3 053	49.15	141. Borre.
2 787	1 460	1 427	2 887	21.39	142. Ramnes.
2 529	1 296	1 311	2 607	14.87	143. Andebu.
4 566	2 426	2 525	4 951	42.83	144. Stokke.
5 825	3 187	3 188	6 375	61.97	145. Sem.
5 037	2 877	2 997	5 874	106.36	146. Nøtterø.
2 618	1 483	1 527	3 010	80.61	147. Tjøme.
					Larvik fogderi.
7 171	3 932	3 938	7 870	68.63	148. Sandeherred.
3 241	1 813	1 719	3 532	54.41	149. Tjølling.
915	475	510	985	502.29	150. Fredriksværn.
4 434	2 182	2 309	4 491	26.66	151. Brunlanes.
4 083	2 056	2 121	4 177	15.07	152. Hedrum.
2 273	1 175	1 163	2 338	8.56	153. Lardal.
					<i>Bratsberg amt.</i>
					Bamle fogderi.
4 029	2 144	2 005	4 149	4.14	154. Drangedal.
2 662	1 346	1 329	2 675	14.30	155. Sannikedal.
3 845	2 029	2 001	4 030	37.53	156. Skaatø.
4 553	2 393	2 266	4 659	17.17	157. Bamle.
3 714	1 935	1 887	3 822	27.75	158. Eidanger.
859	437	435	872	4.10	159. Slemdal.
7 960	3 995	4 074	8 069	22.13	160. Gjerpen.

Tabel 2 (forts.). Tilstedeværende og hjemmehørende  
i Riket og dets almindelige civile ind-

Landsdele.	Flateindhold i km <sup>2</sup> .			Tilstedeværende folke-	
	Land.	Ferskvand.	Tilsammen.	Mandkjøn.	Kvindekjøn.
	1	2	3	4	5
<b>VIII. Bygderne herredsvis. (Forts.)</b>					
Nedre Telemarken fogderi.					
161. Solum .....	293.17	24.65	317.82	4 641	4 810
162. Hollen .....	218.36	39.18	257.54	2 053	2 049
163. Lunde .....	242.70	16.95	259.65	1 055	1 194
164. Bø .....	279.78	1.88	281.66	1 290	1 341
165. Saude .....	311.92	31.04	342.96	1 517	1 670
166. Hitterdal .....	392.02	15.42	407.44	4 174	3 505
Øvre Telemarken fogderi.					
167. Tinn .....	1 645.93	119.47	1 765.40	2 962	1 870
168. Hovin .....	283.98	27.44	311.42	362	407
169. Gransherred .....	388.38	28.38	416.76	748	650
170. Hjartdal .....	854.85	36.99	891.84	1 147	1 115
171. Seljord .....	630.13	35.70	665.83	1 399	1 461
172. Kviteseid .....	625.92	86.16	712.08	1 543	1 577
173. Nissedal .....	792.94	85.22	878.16	903	832
174. Fyresdal .....	1 108.31	144.87	1 253.18	914	910
175. Mo .....	664.22	30.27	694.49	829	824
176. Laardal .....	269.52	18.24	287.76	735	690
177. Vinje .....	1 155.67	60.20	1 215.87	809	821
178. Rauland .....	1 702.74	127.66	1 830.40	494	544
<i>Nedenes amt.</i>					
Nedenes fogderi.					
179. Vegaarsheien .....	321.42	27.87	349.29	843	862
180. Gjerstad .....	303.93	8.73	312.66	1 124	1 198
181. Søndeled .....	180.14	8.46	188.60	1 392	1 623
182. Fløsta .....	22.62	0.17	22.79	587	872
183. Dybvaag .....	46.97	0.74	47.71	1 011	1 476
184. Holt .....	175.49	9.03	184.52	1 791	2 053
185. Lille Topdal .....	337.84	18.06	355.90	215	178
186. Gjevedal .....	337.61	10.04	347.65	303	300
187. Aamli .....	452.12	26.28	478.40	1 199	886
188. Mykland .....	280.42	19.44	299.86	345	357
189. Herefoss .....	149.22	15.39	164.61	262	241
190. Froland .....	275.53	19.44	294.97	1 276	1 269
191. Østre Moland .....	81.31	5.03	86.34	852	1 055
192. Tromø .....	29.90	0.12	30.02	830	1 050
193. Hisø .....	8.74	-	8.74	907	1 285
194. Øiestad .....	100.17	9.16	109.33	1 991	2 221
195. Fjære .....	56.11	3.56	59.67	1 864	2 495
196. Landvik .....	167.68	23.00	190.68	938	1 042
197. Eide .....	31.58	0.78	32.36	279	321
198. Vestre Moland .....	92.68	9.78	102.46	926	1 156
199. Høvaag .....	78.11	1.11	79.22	867	1 024
200. Birkenes .....	227.18	11.16	238.34	888	938



folkemængde, fordelt efter kjønn, 1 december 1910  
delinger med angivelse av flateindhold.

mængde.	Hjemmehørende folkemængde.				Landsdele.
	Tilsammen.	Mandkjøn.	Kvindekjøn.	Tilsammen.	
6	7	8	9	10	
					<b>VIII. Bygderne herredsvis.</b> (Forts.)
					Nedre Telemarken fogderi.
9 451	4 759	4 800	9 559	32.61	161. Solum.
4 102	2 052	2 040	4 092	18.74	162. Hollen.
2 249	1 094	1 204	2 298	9.47	163. Lunde.
2 631	1 297	1 339	2 636	9.42	164. Bø.
3 187	1 528	1 658	3 186	10.21	165. Saude.
7 679	4 207	3 504	7 711	19.67	166. Hitterdal.
					Øvre Telemarken fogderi.
4 832	2 804	1 858	4 662	2.83	167. Tinn.
769	431	408	839	2.95	168. Hovin.
1 398	705	655	1 360	3.50	169. Gransherred.
2 262	1 144	1 115	2 259	2.64	170. Hjartdal.
2 860	1 397	1 478	2 875	4.56	171. Seljord
3 120	1 561	1 586	3 147	5.03	172. Kviteseid.
1 735	911	828	1 739	2.19	173. Nissedal.
1 824	916	908	1 824	1.65	174. Fyresdal.
1 653	841	822	1 663	2.50	175. Mo.
1 425	697	693	1 390	5.16	176. Laardal.
1 630	794	820	1 614	1.40	177. Vinje.
1 038	515	546	1 061	0.62	178. Rauland.
					<i>Nedenes amt.</i>
					Nedenes fogderi.
1 705	844	862	1 706	5.31	179. Vegaarsheien.
2 322	1 154	1 208	2 362	7.77	180. Gjerstad.
3 015	1 537	1 653	3 190	17.71	181. Søndeled.
1 459	853	910	1 763	77.94	182. Flosta.
2 487	1 395	1 556	2 951	62.83	183. Dybvaag.
3 844	2 022	2 076	4 098	23.35	184. Holt.
393	208	181	389	1.15	185. Lille Topdal.
603	293	297	590	1.75	186. Gjevedal.
2 085	1 141	883	2 024	4.48	187. Aamli.
702	339	358	697	2.49	188. Mykland.
503	292	253	545	3.65	189. Herefoss.
2 545	1 338	1 289	2 627	9.53	190. Frøland.
1 907	993	1 086	2 079	25.57	191. Østre Moland.
1 880	999	1 093	2 092	69.97	192. Tromø.
2 192	1 183	1 339	2 522	288.56	193. Hisø.
4 212	2 293	2 307	4 600	45.92	194. Øiestad.
4 359	2 383	2 601	4 984	88.83	195. Fjære.
1 980	1 108	1 092	2 200	13.12	196. Landvik.
600	328	336	664	21.03	197. Eide.
2 082	1 103	1 186	2 289	24.70	198. Vestre Moland.
1 891	1 042	1 054	2 096	26.83	199. Høvaag.
1 826	930	952	1 882	8.28	200. Birkenes.

Tabel 2 (forts.). Tilstedeværende og hjemmehørende  
i Riket og dets almindelige civile ind-

Landsdele.	Flateindhold i km <sup>2</sup> .			Tilstedeværende folke	
	Land.	Ferskvand.	Tilsammen.	Mandkjøn.	Kvindekjøn.
<b>VIII. Bygderne herredsvis. (Forts.)</b>	<b>1</b>	<b>2</b>	<b>3</b>	<b>4</b>	<b>5</b>
Sætersdalen fogderi.					
201. Vegusdal . . . . .	306.30	27.27	333.57	476	459
202. Iveland . . . . .	220.79	15.60	236.39	541	521
203. Hornnes . . . . .	376.11	16.51	392.62	626	618
204. Evje . . . . .	163.71	13.14	176.85	630	582
205. Byglad . . . . .	1 233.81	123.09	1 356.90	1 112	1 078
206. Bykle . . . . .	1 465.81	85.78	1 551.59	252	234
207. Valle . . . . .	1 231.30	66.92	1 298.22	830	878
<i>Lister og Mandal amt.</i>					
Mandal fogderi.					
208. Tveit . . . . .	105.98	5.61	111.59	755	788
209. Oddernes . . . . .	91.15	5.12	96.27	2 020	2 416
210. Randøesund . . . . .	41.07	2.05	43.12	568	656
211. Vennessla . . . . .	103.66	2.51	106.17	1 268	1 177
212. Øvrebø . . . . .	113.73	2.27	116.00	397	414
213. Hægeland . . . . .	194.27	8.82	203.09	409	411
214. Søgne . . . . .	231.54	8.29	239.83	1 575	1 722
215. Halsaa og Hartmark . . . . .	112.63	4.27	116.90	1 342	1 607
216. Holme . . . . .	107.76	5.31	113.07	574	619
217. Landal . . . . .	94.12	3.61	97.73	290	366
218. Øislebø . . . . .	149.59	4.17	153.76	436	484
219. Finsland . . . . .	111.53	2.62	114.15	384	428
220. Grindum . . . . .	122.45	8.01	130.46	398	417
221. Bjelland . . . . .	158.72	6.12	164.84	440	453
222. Aaseral . . . . .	813.77	54.71	868.48	545	619
223. Nordre Undal <sup>1</sup> . . . . .	186.21	9.59	195.80	707	853
224. Søndre Undal . . . . .	164.43	7.27	171.70	1 195	1 441
225. Spangereid . . . . .	62.52	0.84	63.36	660	839
Lister fogderi.					
226. Vanse . . . . .	129.05	10.05	139.10	2 261	2 959
227. Herred . . . . .	83.13	4.41	87.54	367	465
228. Spind . . . . .	37.53	3.75	41.28	393	614
229. Austad . . . . .	42.90	0.78	43.68	448	668
230. Lyngdal . . . . .	223.21	7.16	230.37	1 100	1 349
231. Kvaas . . . . .	103.46	2.73	106.19	311	369
232. Hægebostad . . . . .	433.83	27.76	461.59	855	930
233. Fjotland . . . . .	568.40	27.47	595.87	458	483
234. Fede . . . . .	63.07	1.47	64.54	373	472
235. Liknes . . . . .	289.09	10.46	299.55	1 392	1 508
236. Hitterø . . . . .	87.10	2.60	89.70	783	904
237. Nes . . . . .	132.33	18.29	150.62	1 086	1 131
238. Bakke . . . . .	218.32	25.64	243.96	581	616
239. Gyland . . . . .	163.30	12.95	176.25	432	476
240. Øvre Siredalen . . . . .	988.08	63.11	1 051.19	326	385
241. Tonstad . . . . .	336.97	21.94	358.91	377	398
<sup>1</sup> Nordre Undal er fra 1 januar 1911 delt i 2 herreder, Vigmøstad og Kongsmo (kgl. res. 27 august 1910):					
Vigmøstad . . . . .	79.56	4.10	83.66	349	445
Kongsmo . . . . .	106.65	5.49	112.14	358	408

folkemængde, fordelt efter kjønn, 1 december 1910  
delinger med angivelse av flateindhold.

mængde.	Hjemmehørende folkemængde.				Landsdele.
	Tilsammen.	Mandkjøn.	Kvindekjøn.	Tilsammen.	
6	7	8	9	10	
					<b>VIII. Bygderne herredsvis. (Forts.)</b>
					Sætersdalen fogderi.
935	478	463	941	3.07	201. Vegusdal.
1 062	540	527	1 067	4.83	202. Iveland.
1 244	643	621	1 264	3.36	203. Hornnes.
1 212	641	586	1 227	7.49	204. Evje.
2 190	1 118	1 076	2 194	1.78	205. Bygland.
486	250	236	486	0.33	206. Bykle.
1 708	832	877	1 709	1.39	207. Valle.
					<b>Lister og Mandal amt.</b>
					Mandal fogderi.
1 543	842	835	1 677	15.82	208. Tveit.
4 436	2 155	2 415	4 570	50.14	209. Oddernes.
1 224	605	659	1 264	30.78	210. Randøesund.
2 445	1 282	1 191	2 473	23.86	211. Veunesla.
811	396	417	813	7.15	212. Øvrebo.
820	420	411	831	4.28	213. Hægeland.
3 297	1 693	1 738	3 431	14.82	214. Søgne.
2 949	1 617	1 723	3 340	29.65	215. Halsaa og Hartmark.
1 193	636	650	1 286	11.93	216. Holme.
656	339	383	722	7.67	217. Laudal.
920	447	489	936	6.26	218. Øislebo.
812	404	430	834	7.48	219. Finsland.
815	467	441	908	7.42	220. Grindum.
893	460	455	915	5.76	221. Bjelland.
1 164	585	628	1 213	1.49	222. Aaseral.
1 560	801	904	1 705	9.16	223. Nordre Undal.
2 636	1 430	1 534	2 964	18.03	224. Søndre Undal.
1 499	909	916	1 825	29.19	225. Spangereid.
					Lister fogderi.
5 220	2 928	3 209	6 137	47.56	226. Vanse.
832	470	500	970	11.67	227. Herred.
1 007	589	659	1 248	33.25	228. Spind.
1 116	561	702	1 263	29.44	229. Austad.
2 449	1 285	1 413	2 698	12.09	230. Lyngdal.
680	359	377	736	7.11	231. Kvaas.
1 785	886	934	1 820	4.20	232. Hægebostad.
941	502	498	1 000	1.76	233. Fjotland.
845	484	526	1 010	16.01	234. Fede.
2 900	1 545	1 561	3 106	10.74	235. Liknes.
1 687	937	926	1 863	21.39	236. Hitterø.
2 217	1 163	1 154	2 317	17.51	237. Nes.
1 197	598	624	1 222	5.60	238. Bakke.
908	512	508	1 020	6.25	239. Gyland.
711	327	388	715	0.72	240. Øvre Siredalen.
775	406	393	799	2.37	241. Tonstad.
					Vigmstad.
794	430	493	923	11.60	Konnsmo.
766	371	411	782	7.33	

Tabel 2 (forts.). Tilstedeværende og hjemmehørende  
i Riket og dets almindelige civile ind-

Landsdele.	Flateindhold i km <sup>2</sup> .			Tilstedeværende folke-	
	Land.	Ferskvand.	Tilsammen.	Mandkøn.	Kvindelkøn.
	1	2	3	4	5
<b>VIII. Bygderne herredsvis.</b>					
<b>(Forts.)</b>					
<i>Stavanger amt.</i>					
Jæderen og Dalene fogderi.					
242. Sogndal .....	274.09	17.54	291.63	1 165	1 226
243. Lund .....	267.76	24.83	292.59	795	815
244. Heskestad .....	189.11	17.25	206.36	428	509
245. Bjerkreim .....	638.59	54.70	693.29	800	848
246. Helleland .....	134.08	9.18	143.26	589	594
247. Egersund .....	194.91	12.66	207.57	1 182	1 320
248. Ogne .....	103.79	3.78	107.57	564	559
249. Nærbo .....	58.03	2.28	60.31	956	1 007
250. Varhaug .....	85.44	0.26	85.70	991	1 046
251. Klepp .....	107.68	20.81	128.49	1 541	1 455
252. Time .....	172.97	11.74	184.71	1 477	1 536
253. Gjesdal .....	203.27	14.77	218.04	983	1 163
254. Høiland <sup>1</sup> .....	153.68	16.95	170.63	2 476	2 674
255. Haaland .....	78.75	6.49	85.24	1 658	1 749
256. Hetland <sup>1</sup> .....	109.39	4.43	113.82	3 057	3 305
Ryfylke fogderi.					
257. Høle .....	102.16	7.42	109.58	456	496
258. Fossan .....	1 107.82	35.76	1 143.58	892	902
259. Strand .....	182.07	13.51	195.58	1 072	1 171
260. Finnø .....	42.10	0.33	42.43	759	814
261. Rennese .....	40.65	0.17	40.82	430	505
262. Mostere .....	27.92	0.03	27.95	502	602
263. Vikedal .....	281.71	9.06	290.77	991	1 114
264. Nerstrand .....	119.62	2.42	122.04	667	666
265. Sjernero .....	37.17	0.27	37.44	368	411
266. Fister .....	40.57	1.99	42.56	573	404
267. Aardal .....	465.04	40.22	505.26	371	433
268. Hjelmeland .....	515.30	19.76	535.06	854	969
269. Jelsa .....	250.92	6.35	257.27	966	1 052
270. Sand .....	211.39	2.39	213.78	629	687
271. Saude .....	503.77	10.43	514.20	671	723
272. Suldal .....	1 150.48	68.98	1 219.46	877	877
273. Aakre .....	31.62	0.73	32.35	1 181	1 410
274. Skudenes .....	66.49	1.80	68.29	1 172	1 445
275. Kopervik .....	28.10	1.26	29.36	429	519
276. Avaldsnes .....	114.98	6.42	121.40	1 394	1 605
277. Torvestad .....	30.90	0.18	31.08	971	1 128
278. Skaare <sup>2</sup> .....	69.55	3.60	73.15	2 391	2 944
279. Tysvær .....	136.39	11.67	148.06	783	831
280. Bokn .....	45.02	1.90	46.92	315	328
281. Skjold .....	163.95	4.78	168.73	898	1 028
282. Vats .....	124.17	6.17	130.34	514	560
Skaare .....	66.93	3.60	70.53	844	918

<sup>1</sup> Fra 1 januar 1912 er endel gaarder med en folkemængde av 39 tilstedeværende og 41 hjemmehørende<sup>2</sup> Fra 1 januar 1911 (se side 6 note 2):

folkemængde, fordelt efter køn, 1 december 1910  
delinger med angivelse av flateindhold.

mængde.	Hjemmehørende folkemængde.				Landsdele.
	Tilsammen.	Mandkøn.	Kvindekøn.	Tilsammen.	
6	7	8	9	10	
					<b>VIII. Bygderne herredsvis. (Forts.)</b>
					<i>Stavanger amt.</i>
					Jæderen og Dalene fogderi.
2 391	1 223	1 250	2 473	9.02	242. Sogndal.
1 610	838	827	1 665	6.22	243. Lund.
937	433	512	945	5.00	244. Heskestad.
1 648	858	873	1 731	2.71	245. Bjerkreim.
1 183	612	594	1 206	8.99	246. Helleland.
2 502	1 306	1 349	2 655	13.62	247. Egersund.
1 123	561	570	1 131	10.90	248. Ogne
1 963	971	1 015	1 986	34.22	249. Nærbo.
2 037	1 019	1 043	2 062	24.13	250. Varhaug.
2 996	1 542	1 461	3 003	27.89	251. Klepp.
3 013	1 509	1 536	3 045	17.60	252. Time.
2 146	997	1 171	2 168	10.67	253. Gjesdal.
5 150	2 567	2 677	5 244	34.12	254. Høiland.
3 407	1 735	1 787	3 522	44.72	255. Haaland.
6 362	3 187	3 335	6 522	59.62	256. Hetland.
					Ryfylke fogderi.
952	499	513	1 012	9.91	257. Høle.
1 794	924	919	1 843	1.66	258. Fossan.
2 243	1 130	1 186	2 316	12.72	259. Strand.
1 573	694	816	1 510	35.87	260. Finnø.
935	473	511	984	24.21	261. Rennesø.
1 104	541	609	1 150	41.19	262. Mosterø.
2 105	1 044	1 142	2 186	7.76	263. Vikedal.
1 333	684	668	1 352	11.30	264. Nerstrand.
779	414	421	835	22.46	265. Sjernero.
977	400	405	805	19.84	266. Fister.
804	394	436	830	1.78	267. Aardal.
1 823	924	985	1 909	3.70	268. Hjelmeland.
2 018	1 072	1 084	2 156	8.59	269. Jelsa.
1 316	644	687	1 331	6.30	270. Sand.
1 394	683	722	1 405	2.79	271. Saude.
1 754	901	884	1 785	1.55	272. Suldal.
2 591	1 339	1 422	2 761	87.32	273. Aakre.
2 617	1 380	1 456	2 836	42.65	274. Skudenes.
948	473	528	1 001	35.62	275. Kopenvik.
2 999	1 571	1 642	3 213	27.94	276. Avaldsnes.
2 099	1 036	1 147	2 183	70.65	277. Torvestad.
5 335	2 659	2 966	5 625	84.04	278. Skaare.
1 614	867	854	1 721	12.62	279. Tysvær.
643	346	348	694	15.42	280. Bokn.
1 926	941	1 025	1 966	11.99	281. Skjold.
1 074	512	566	1 078	8.68	282. Vats.
overflyttet fra Høiland herred til Hetland herred (kgl. res. 16 oktober 1911).					
1 762	865	913	1 778	25.21	Skaare.

Tabel 2 (forts.). Tilstedeværende og hjemmehørende  
i Riket og dets almindelige civile ind-

Landsdele.	Flateindhold i km <sup>2</sup> .			Tilstedeværende folke-	
	Land.	Ferskvand.	Tilsammen.	Mandkøn.	Kvindelkøn.
<b>VIII. Bygderne herredsvis. (Forts.)</b>	<b>1</b>	<b>2</b>	<b>3</b>	<b>4</b>	<b>5</b>
<i>Søndre Bergenhus amt.</i>					
Søndhordland fogderi.					
283. Varaldsø . . . . .	80.59	0.99	81.58	420	428
284. Strandebarm . . . . .	107.86	1.01	108.87	729	888
285. Kvinnherred . . . . .	774.37	15.88	790.25	2 447	2 703
286. Skaanevik . . . . .	579.48	8.79	588.27	1 362	1 483
287. Etne . . . . .	293.77	24.24	318.01	921	1 088
288. Fjelberg . . . . .	186.78	1.56	188.34	1 554	1 714
289. Vikebygd . . . . .	81.47	1.92	83.39	472	558
290. Sveio . . . . .	115.41	15.43	130.84	805	977
291. Valestrand . . . . .	57.98	0.83	58.81	439	523
292. Finnaas . . . . .	219.44	5.71	225.15	2 413	2 689
293. Stord . . . . .	133.27	2.17	135.44	1 495	1 541
294. Fitjar . . . . .	177.70	5.51	183.21	1 120	1 301
295. Tysnes . . . . .	246.06	6.19	252.25	1 858	2 385
Nordhordland fogderi.					
296. Fuse . . . . .	100.50	1.81	102.31	520	597
297. Haalandsdalen . . . . .	93.57	8.96	102.53	291	346
298. Strandvik . . . . .	156.26	4.55	160.81	927	998
299. Os . . . . .	124.13	5.28	129.41	1 408	1 633
300. Samnanger . . . . .	277.52	4.82	282.34	1 422	1 535
301. Fane . . . . .	210.12	7.91	218.03	3 554	4 265
302. Austevold . . . . .	80.88	1.59	82.47	1 072	1 281
303. Sund . . . . .	90.53	3.87	94.40	997	1 233
304. Fjeld . . . . .	135.73	5.47	141.20	1 589	1 854
305. Askøen . . . . .	87.96	5.23	93.19	3 797	4 457
306. Aarstad . . . . .	20.54	0.83	21.37	3 402	3 883
307. Haus . . . . .	193.42	6.71	200.13	2 418	2 716
308. Bruvik . . . . .	385.24	7.02	392.26	1 945	2 027
309. Hosanger . . . . .	223.97	7.38	231.35	1 091	1 329
310. Modalen . . . . .	560.77	11.97	572.74	391	413
311. Hammer . . . . .	87.94	2.33	90.27	1 389	1 563
312. Aasene . . . . .	72.84	2.34	75.18	753	870
313. Alversund . . . . .	99.23	6.94	106.17	1 412	1 713
314. Herlø . . . . .	107.57	4.76	112.33	1 742	1 855
315. Hjelme . . . . .	17.84	0.49	18.33	433	479
316. Manger . . . . .	95.44	5.29	100.73	1 946	2 267
317. Lindaas . . . . .	202.74	5.27	208.01	1 959	2 247
318. Austrheim . . . . .	67.61	0.90	68.51	1 121	1 285
319. Masfjorden . . . . .	515.22	27.84	543.06	1 080	1 164
Hardanger og Voss fogd.					
320. Røldal . . . . .	643.74	27.11	670.85	371	407
321. Ullensvang . . . . .	2 478.68	105.26	2 583.94	3 496	3 454
322. Eidfjord . . . . .	1 236.11	33.09	1 269.20	481	530
323. Ulvik . . . . .	816.05	25.37	841.42	739	812
324. Granvin . . . . .	183.21	5.83	189.04	541	623
325. Kvam <sup>2</sup> . . . . .	438.33	15.49	453.82	1 622	1 778
326. Jondal . . . . .	226.28	6.79	233.07	922	1 029
327. Evanger . . . . .	579.57	10.98	590.55	951	1 045
328. Voss . . . . .	894.16	33.85	928.01	3 793	4 126
329. Vossestranden . . . . .	546.63	8.33	554.96	878	1 033

<sup>1</sup> Tidligere Sveen (navneforandring ved kgl. res. 1 december 1911).<sup>2</sup> Tidligere Vikør (navneforandring

folkemængde, fordelt efter køn, 1 december 1910  
delinger med angivelse av flateindhold.

mængde.	Hjemmehørende folkemængde.				Landsdele.
	Tilsammen.	Mandkøn.	Kvindkøn.	Tilsammen.	
6	7	8	9	10	
					<b>VIII. Bygderne herredsvis.</b> (Forts.)
					<i>Søndre Bergenhus amt.</i>
					Søndhordland fogderi.
848	418	430	848	10.52	283. Varaldsø.
1 617	786	884	1 670	15.48	284. Strandebarne.
5 150	2 375	2 733	5 108	6.60	285. Kvinnherred.
2 845	1 405	1 507	2 912	5.03	286. Skaanevik.
2 009	949	1 091	2 040	6.94	287. Etne.
3 268	1 576	1 733	3 309	17.72	288. Fjelberg.
1 030	499	566	1 065	13.07	289. Vikebygd.
1 782	905	986	1 891	16.39	290. Sveio.
962	512	530	1 042	17.97	291. Valestrand.
5 102	2 668	2 729	5 397	24.59	292. Finnaas.
3 036	1 427	1 516	2 943	22.08	293. Stord.
2 421	1 199	1 305	2 504	14.09	294. Fitjar.
4 243	2 364	2 444	4 808	19.54	295. Tysnes.
					Nordhordland fogderi.
1 117	576	608	1 184	11.78	296. Fuse.
637	310	350	660	7.05	297. Haalandsdalen.
1 925	964	998	1 962	12.56	298. Strandvik.
3 041	1 524	1 664	3 188	25.68	299. Os.
2 957	1 478	1 547	3 025	10.90	300. Samnanger.
7 819	3 675	4 286	7 961	47.19	301. Fane.
2 353	1 160	1 299	2 459	30.40	302. Austevold.
2 230	1 161	1 238	2 399	26.50	303. Sund.
3 443	1 808	1 880	3 688	27.17	304. Fjeld.
8 254	4 167	4 495	8 662	98.48	305. Askøen.
7 285	3 591	3 872	7 463	363.34	306. Aarstad.
5 134	2 516	2 720	5 236	27.07	307. Haus.
3 972	1 965	2 072	4 037	10.48	308. Bruvik.
2 420	1 185	1 339	2 524	11.27	309. Hosanger.
804	400	421	821	1.46	310. Modalen.
2 952	1 476	1 582	3 058	34.77	311. Hammer.
1 623	778	876	1 654	22.71	312. Aasene.
3 125	1 525	1 718	3 243	32.68	313. Alversund.
3 597	1 897	1 888	3 785	35.19	314. Herlø.
912	488	498	986	55.27	315. Hjelme.
4 213	2 171	2 282	4 453	46.66	316. Manger.
4 206	2 160	2 273	4 433	21.87	317. Lindaas.
2 406	1 234	1 284	2 518	37.24	318. Austrheim.
2 244	1 091	1 161	2 252	4.37	319. Masfjorden.
					Hardanger og Voss fogd.
778	371	404	775	1.20	320. Røldal.
6 950	3 317	3 437	6 754	2.72	321. Ullensvang.
1 011	487	534	1 021	0.83	322. Eidfjord.
1 551	759	819	1 578	1.93	323. Ulvik.
1 164	549	623	1 172	6.40	324. Granvin.
3 400	1 678	1 796	3 474	7.93	325. Kvam.
1 951	1 033	1 052	2 085	9.21	326. Jondal.
1 996	987	1 040	2 027	3.50	327. Evanger.
7 919	3 850	4 130	7 980	8.92	328. Voss.
1 911	917	1 035	1 952	3.57	329. Vossestranden.

ved kgl. res. 1 december 1911).

Tabel 2 (forts.). Tilstedeværende og hjemmehørende  
i Riket og dets almindelige civile ind-

Landsdele.	Flateindhold i km <sup>2</sup> .			Tilstedeværende folke-	
	Land.	Ferskvand.	Tilsammen.	Mandkøn.	Kvindekøn.
	1	2	3	4	5
<b>VIII. Bygderne herredsvis.</b>					
<b>(Forts.)</b>					
<i>Nordre Bergenhus amt.</i>					
Sogn fogderi.					
330. Jostedal	522.58	6.62	529.20	457	477
331. Lyster	1 526.10	33.77	1 559.87	1 428	1 623
332. Hafslo	557.44	25.31	582.75	1 502	1 591
333. Aardal	957.60	37.00	994.60	734	756
334. Lærdal	577.71	5.96	583.67	853	1 025
335. Borgund	561.10	16.84	577.94	354	367
336. Sogndal	435.02	5.64	440.66	1 745	1 865
337. Aurland	1 429.66	26.29	1 455.95	1 128	1 200
338. Leikanger	461.90	3.23	465.13	1 255	1 336
339. Balestrand	618.20	7.95	626.15	1 052	1 161
340. Vik	702.67	11.99	714.66	1 568	1 849
341. Kirkebø	633.86	33.14	667.00	799	869
342. Lavik	226.69	12.94	239.63	538	584
343. Brekke	179.88	5.71	185.59	473	478
344. Gulen	406.41	10.23	416.64	1 421	1 649
345. Sulen	208.70	4.55	213.25	863	944
346. Hyllestad	250.67	10.08	260.75	1 136	1 275
Sønd- og Nordfjord fogderi.					
347. Askvold	175.12	3.15	178.27	1 368	1 471
348. Ytre Holmedal	476.70	28.66	505.36	1 734	2 000
349. Gaular <sup>1</sup>	524.75	36.19	560.94	1 548	1 801
350. Jølster	609.13	43.51	652.64	1 304	1 596
351. Førde	468.44	24.68	493.12	1 217	1 485
352. Naustdal	379.75	15.05	394.80	1 122	1 405
353. Vevring	120.53	4.63	125.16	482	616
354. Kinn	648.75	38.29	687.04	2 337	2 566
355. Bremanger	333.63	13.61	347.24	1 149	1 244
356. Selje	236.75	6.08	242.83	1 573	1 704
357. Søndre Vaagsø	38.72	0.56	39.28	697	778
358. Nordre Vaagsø	38.92	1.16	40.08	487	611
359. Daviken	639.52	14.95	654.47	1 523	1 749
360. Eid	240.13	12.27	252.40	1 461	1 729
361. Hornindalen	325.45	44.87	370.32	817	812
362. Gløppen	638.87	34.76	673.63	1 573	1 773
363. Breim	330.41	27.85	358.26	923	1 039
364. Indviken	493.38	8.93	502.31	1 357	1 613
365. Stryn	850.55	38.65	889.20	1 186	1 331

<sup>1</sup> Tidligere Indre Holmedal (stavneforandring ved kgl. res. 16 oktober 1911).



folkemængde, fordelt efter køn, 1 december 1910  
delinger med angivelse av flateindhold.

mængde.	Hjemmehørende folkemængde.				Landsdele.
	Tilsammen.	Mandkøn.	Kvindkøn.	Tilsammen.	
6	7	8	9	10	
					<b>VIII. Bygderne herredsvis.</b> (Forts.)
					<i>Nordre Bergenhus amt.</i>
					Sogn fogderi.
934	462	481	943	1.80	330. Jostedalen.
3 051	1 371	1 588	2 959	1.94	331. Lyster.
3 093	1 494	1 589	3 083	5.53	332. Hafslo.
1 490	722	769	1 491	1.56	333. Aardal.
1 878	864	1 026	1 890	3.27	334. Lærdal.
721	350	367	717	1.28	335. Borgund.
3 610	1 704	1 841	3 545	8.15	336. Sogndal.
2 328	1 134	1 233	2 367	1.66	337. Aurland.
2 591	1 269	1 335	2 604	5.64	338. Leikanger.
2 213	1 048	1 200	2 248	3.64	339. Balestrand.
3 417	1 594	1 853	3 447	4.91	340. Vik.
1 668	810	871	1 681	2.65	341. Kirkebø.
1 122	551	584	1 135	5.01	342. Lavik.
951	475	489	964	5.36	343. Brekke.
3 070	1 547	1 665	3 212	7.90	344. Gulen.
1 807	942	958	1 900	9.10	345. Sulen.
2 411	1 182	1 280	2 462	9.82	346. Hyllestad.
					Sønd- og Nordfjord fogderi.
2 839	1 447	1 495	2 942	16 80	347. Askvold.
3 734	1 768	2 009	3 777	7 92	348. Ytre Holmedal.
3 349	1 591	1 810	3 401	6.48	349. Gaular.
2 900	1 321	1 592	2 913	4.78	350. Jølster.
2 702	1 204	1 486	2 690	5.74	351. Førde.
2 527	1 181	1 410	2 591	6.82	352. Naustdal.
1 098	509	627	1 136	9.43	353. Vevring.
4 903	2 459	2 592	5 051	7.79	354. Kinn.
2 393	1 185	1 247	2 432	7.29	355. Bremanger.
3 277	1 668	1 699	3 367	14 22	356. Selje.
1 475	733	784	1 517	39.18	357. Søndre Vaagsø.
1 098	494	617	1 111	28.55	358. Nordre Vaagsø.
3 272	1 666	1 765	3 431	5.36	359. Daviken.
3 190	1 519	1 730	3 249	13.53	360. Eid.
1 629	814	812	1 626	5.00	361. Hornindalen.
3 346	1 574	1 774	3 348	5.24	362. Gloppen.
1 962	935	1 040	1 975	5.98	363. Breim.
2 970	1 373	1 626	2 999	6.08	364. Indviken.
2 517	1 174	1 344	2 518	2.96	365. Stryn.

Tabel 2 (forts.). Tilstedeværende og hjemmehørende  
i Riket og dets almindelige civile ind-

Landsdele.	Flateindhold i km <sup>2</sup> .			Tilstedeværende folke-	
	Land.	Ferskvand.	Tilsammen.	Mandkjøn.	Kvindekjøn.
	1	2	3	4	5
<b>VIII. Bygderne herredsvis.</b>					
<b>(Forts.)</b>					
<i>Romsdals amt.</i>					
Søndmør fogderi.					
366. Vannelven .....	290.90	14.65	305.55	1 346	1 523
367. Sande .....	111.14	3.74	114.88	1 046	1 150
368. Rovde .....	50.24	1.15	51.39	289	346
369. Herø .....	138.23	1.82	140.05	1 819	2 013
370. Ulstein .....	189.23	7.19	196.42	1 602	1 896
371. Vartdalstranden .....	107.81	2.41	110.22	298	368
372. Volden .....	505.88	14.71	520.59	2 394	2 638
373. Ørsten .....	235.34	6.23	241.57	1 269	1 472
374. Hjørundfjord .....	471.32	7.79	479.11	873	1 008
375. Sunnelven .....	555.37	10.95	566.32	781	876
376. Norddalen .....	919.49	28.18	947.67	1 065	1 298
377. Stranden .....	266.28	1.39	267.67	701	793
378. Stordalen .....	256.69	2.59	259.28	436	482
379. Søkkelven .....	255.51	5.54	261.05	1 085	1 268
380. Ørskog .....	195.81	5.04	200.85	815	984
381. Skodje .....	114.84	9.67	124.51	704	794
382. Vatne .....	132.48	4.44	136.92	687	798
383. Borgund .....	174.12	7.29	181.41	2 548	3 495
384. Giske .....	20.34	0.55	20.89	730	878
385. Roald .....	19.84	0.22	20.06	411	515
386. Haram .....	88.67	1.65	90.32	1 226	1 412
Romsdal fogderi.					
387. Sylte .....	190.43	2.86	193.29	526	641
388. Vestnes .....	155.89	2.42	158.31	1 175	1 312
389. Vold .....	254.42	6.39	260.81	410	521
390. Eid .....	34.98	1.14	36.12	275	293
391. Grytten .....	768.80	30.14	798.94	761	929
392. Hen .....	239.01	6.53	245.54	579	578
393. Vee .....	243.15	3.99	247.14	1 134	1 275
394. Eresfjord og Vistdalen	720.08	38.15	758.23	709	890
395. Nesset .....	173.96	4.72	178.68	760	870
396. Bolso .....	265.79	5.66	271.45	1 711	1 968
397. Frænen .....	215.06	5.26	220.32	1 389	1 521
398. Akere .....	151.64	0.82	152.46	1 110	1 329
399. Sande .....	16.01	0.03	16.04	452	504
400. Bud .....	149.50	3.40	152.90	1 445	1 621

folkemængde, fordelt efter køn, 1 december 1910  
delinger med angivelse av flateindhold.

mængde.	Hjemmehørende folkemængde.				Landsdele.
	Tilsammen.	Mandkøn.	Kvindekøn.	Tilsammen.	
6	7	8	9	10	
					<b>VIII. Bygderne herredsvis.</b> (Forts.)
					<i>Romsdals amt.</i>
					Søndmør fogderi.
2 869	1 419	1 537	2 956	10.16	366. Vannelven.
2 196	1 123	1 175	2 298	20.68	367. Sande.
635	305	347	652	12.98	368. Rovde.
3 832	1 935	2 023	3 958	28.63	369. Herø.
3 498	1 848	1 909	3 757	19.85	370. Ulstein.
666	378	373	751	6.97	371. Vartdalstranden.
5 032	2 593	2 656	5 249	10.38	372. Volden.
2 741	1 425	1 473	2 898	12.31	373. Ørsten.
1 881	947	1 008	1 955	4.15	374. Hjørundfjord.
1 657	800	884	1 684	3.03	375. Sunnelven.
2 363	1 098	1 310	2 408	2.62	376. Norddalen.
1 494	720	797	1 517	5.70	377. Stranden.
918	429	479	908	3.54	378. Stordalen.
2 353	1 147	1 300	2 447	9.58	379. Søkkelven.
1 799	821	975	1 796	9.17	380. Ørskog.
1 498	746	795	1 541	13.42	381. Skodje.
1 485	788	798	1 586	11.97	382. Vatne.
6 043	3 158	3 576	6 734	38.67	383. Borgund.
1 608	823	885	1 708	83.97	384. Giske.
926	521	525	1 046	52.72	385. Roald.
2 638	1 416	1 440	2 856	32.21	386. Haram.
					Romsdal fogderi.
1 167	596	686	1 282	6.73	387. Sylte.
2 487	1 253	1 322	2 575	16.52	388. Vestnes.
931	421	525	946	3.72	389. Vold.
568	264	286	550	15.72	390. Eid.
1 690	776	925	1 701	2.21	391. Grytten.
1 157	559	577	1 136	4.75	392. Hen.
2 409	1 170	1 289	2 459	10.11	393. Veø.
1 599	740	911	1 651	2.29	394. Eresfjord og Vistdalen.
1 630	800	878	1 678	9.65	395. Nesset.
3 679	1 779	1 978	3 757	14.14	396. Bolsø.
2 910	1 453	1 534	2 987	13.89	397. Frønen.
2 439	1 321	1 338	2 659	17.53	398. Akerø.
956	521	510	1 031	64.40	399. Sandø.
3 066	1 558	1 636	3 194	21.36	400. Bud.

Tabel 2 (forts.). Tilstedeværende og hjemmehørende  
i Riket og dets almindelige civile ind-

Landsdele.	Flateindhold i km <sup>2</sup> .			Tilstedeværende folke-	
	Land.	Ferskvand.	Tilsammen.	Mandkjøn.	Kvindekjøn.
	1	2	3	4	5
<b>VIII. Bygderne herredsvis.</b>					
<b>(Forts.)</b>					
Nordmør fogderi.					
401. Kvernes .....	33.42	0.03	33.45	314	373
402. Grip .....	0.48	-	0.48	69	93
403. Bremsnes .....	117.06	2.65	119.71	1 631	1 903
404. Kornstad .....	65.44	0.80	66.24	717	874
405. Eide .....	131.44	9.67	141.11	738	829
406. Frei .....	51.36	0.13	51.49	428	560
407. Gjernes .....	45.34	0.05	45.39	355	411
408. Øre .....	224.36	7.92	232.28	824	994
409. Strømsneset .....	110.83	7.74	118.57	536	611
410. Tingvold .....	305.28	8.04	313.32	1 191	1 432
411. Øksendalen .....	224.08	1.59	225.67	268	271
412. Ulvundeidet .....	177.86	4.53	182.39	162	230
413. Sundalen .....	1 184.30	45.54	1 229.84	706	818
414. Stangvik .....	504.47	6.51	510.98	1 031	1 134
415. Aasgaard .....	63.56	0.66	64.22	335	354
416. Surendalen .....	851.95	18.57	870.52	1 264	1 477
417. Rindalen .....	595.36	12.71	608.07	1 113	1 179
418. Aure .....	495.56	8.90	504.46	1 414	1 620
419. Valsøfjorden .....	152.41	3.92	156.33	492	526
420. Halse .....	133.66	2.45	136.11	594	727
421. Tusteren .....	164.17	3.14	167.31	619	812
422. Edø .....	269.10	4.82	273.92	1 590	1 687
Søndre Trondhjems amt.					
Fosen fogderi.					
423. Osen .....	374.50	14.57	389.07	753	783
424. Roan .....	345.58	15.40	360.98	944	1 004
425. Stoksund .....	110.85	3.38	114.23	715	627
426. Aa .....	870.76	44.34	915.10	1 262	1 344
427. Jøssund .....	71.61	7.90	79.51	672	874
428. Nes .....	60.22	0.23	60.45	530	636
429. Bjugn .....	77.15	5.03	82.18	504	604
430. Skjørn .....	299.69	17.72	317.41	1 783	1 106
431. Agdenes .....	158.68	8.81	167.49	576	700
432. Ørlandet .....	78.70	0.42	79.12	1 309	1 731
433. Sørfroya .....	100.49	4.68	105.17	968	1 006
434. Nordfroya .....	134.58	4.02	138.60	1 895	1 910
435. Hitteren .....	413.30	20.42	433.72	1 182	1 266
436. Fillan .....	233.56	10.79	244.35	1 014	1 172
437. Hevne <sup>1</sup> .....	1 055.07	38.94	1 094.01	2 228	2 528
438. Rissen .....	315.35	16.47	331.82	1 390	1 527
439. Lensviken .....	160.47	11.24	171.71	444	511
440. Stadsbygden .....	131.02	4.75	135.77	781	940

<sup>1</sup> Fra 1 januar 1911 er Hevne herred delt i 2 herreder, Heim og Hevne (kgl. res. 25 juli 1910):

Heim .....	217.96	9.99	227.95	709	763
Hevne .....	837.11	28.95	866.06	1 519	1 765

folkemængde, fordelt efter kjønn, 1 december 1910,  
delinger med angivelse av flateindhold.

mængde.	Hjemmehørende folkemængde.				Landsdele.
	Tilsammen.	Mandkjøn.	Kvindekjøn.	Tilsammen.	
6	7	8	9	10	
					<b>VIII. Bygderne herredsvis. (Forts.)</b>
					Nordmør fogderi.
687	389	379	768	22.98	401. Kvernes.
162	94	93	187	389.58	402. Grip.
3 534	1 880	1 950	3 830	32.72	403. Bremsnes.
1 591	848	877	1 725	26.36	404. Kornstad.
1 567	820	832	1 652	12.57	405. Eide.
988	534	563	1 097	21.36	406. Frei.
766	395	413	808	17.82	407. Gjemnes.
1 818	940	1 023	1 963	8.75	408. Øre.
1 147	576	616	1 192	10.76	409. Strømsneset.
2 623	1 232	1 434	2 666	8.73	410. Tingvold.
539	262	274	536	2.39	411. Øksendalen.
392	158	228	386	2.17	412. Ulyundeidet
1 524	699	817	1 516	1.28	413. Sundalen.
2 165	1 067	1 149	2 216	4.39	414. Stangvik.
689	339	361	700	11.01	415. Aasgaard.
2 741	1 338	1 476	2 814	3.30	416. Surendalen.
2 292	1 167	1 192	2 359	3.96	417. Rindalen.
3 034	1 549	1 674	3 223	6.50	418. Aure.
1 018	496	520	1 016	6.67	419. Valsøfjorden.
1 321	635	726	1 361	10.18	420. Halse.
1 431	787	823	1 610	9.81	421. Tusteren.
3 277	1 774	1 711	3 485	12.95	422. Edø.
					<i>Søndre Trondhjems amt.</i>
					Fosen fogderi.
1 536	758	797	1 555	4.15	423. Osen.
1 948	953	1 016	1 969	5.70	424. Roan.
1 342	676	623	1 299	11.72	425. Stoksund.
2 606	1 357	1 359	2 716	3.12	426. Aa.
1 546	817	871	1 688	23.57	427. Jøssund.
1 166	626	649	1 275	21.17	428. Nes.
1 108	582	600	1 182	15.32	429. Bjugn.
2 889	1 084	1 096	2 180	7.27	430. Skjørn.
1 276	649	722	1 371	8.64	431. Agdenes.
3 040	1 596	1 771	3 367	42.78	432. Ørlandet.
1 974	1 078	1 013	2 091	20.81	433. Sørfroya.
3 805	2 034	1 938	3 972	29.51	434. Nordfroya.
2 448	1 307	1 289	2 596	6.28	435. Hitteren.
2 186	1 275	1 215	2 490	10.66	436. Fillan.
4 756	2 395	2 563	4 958	4.70	437. Hevne.
2 917	1 585	1 553	3 138	9.95	438. Rissen.
955	514	515	1 029	6.41	439. Lensviken.
1 721	957	969	1 926	14.70	440. Stadsbygden.
1 472	764	769	1 533	7.03	Heim.
3 284	1 631	1 794	3 425	4.09	Hevne.

Tabel 2 (forts.). Tilstedeværende og hjemmehørende  
i Riket og dets almindelige civile ind-

Landsdele.	Flateindhold i km <sup>2</sup> .			Tilstedeværende folke-	
	Land.	Ferskvand.	Tilsammen.	Mandkjon.	Kvindekjon.
	1	2	3	4	5
<b>VIII. Bygderne herredsvis.</b>					
<b>(Forts.)</b>					
Orkedalen fogderi.					
441. Orkedalen .....	444.23	26.10	470.33	3 068	3 316
442. Meldalen .....	620.60	15.54	636.14	2 339	1 918
443. Rennebu .....	727.35	9.98	737.33	1 118	1 139
444. Opdal .....	2 339.01	59.79	2 398.80	1 783	1 972
Guldalen fogderi.					
445. Røros <sup>1</sup> .....	1 729.37	171.08	1 900.45	2 485	2 539
446. Aalen .....	673.82	22.90	696.72	1 124	1 129
447. Holtaalen .....	513.68	7.95	521.63	475	474
448. Singsaas .....	669.19	25.85	695.04	758	817
449. Budalen .....	347.49	2.96	350.45	269	284
450. Støren .....	258.57	7.58	266.15	1 055	1 028
451. Soknedalen .....	430.16	4.58	434.74	1 106	1 061
452. Hørg .....	282.35	7.77	290.12	958	1 089
453. Hølandet .....	150.24	18.09	168.33	434	496
454. Flaa .....	124.72	2.58	127.30	315	366
455. Melhus .....	111.18	7.73	118.91	1 174	1 372
Strinden og Selbu fogderi.					
456. Børseskognen .....	122.08	6.81	128.89	609	628
457. Børsen .....	60.84	1.47	62.31	655	731
458. Gjeitestranden .....	117.34	0.95	118.29	303	357
459. Buviken .....	31.47	0.47	31.94	441	416
460. Byneset .....	77.63	0.42	78.05	769	961
461. Leinstranden .....	45.20	1.34	46.54	693	715
462. Strinden .....	127.70	13.20	140.90	3 682	4 072
463. Malvik .....	174.05	8.36	182.41	1 433	1 416
464. Klæbu .....	171.69	10.52	182.21	465	515
465. Tilder .....	26.85	0.57	27.42	327	387
466. Selbu .....	1 092.15	82.00	1 174.15	1 777	2 273
467. Tydalen .....	1 320.32	50.57	1 370.89	382	400
<i>Nordre Trondhjems amt.</i>					
Stjør- og Værdalen fogderi.					
468. Meraaker .....	1 244.92	54.45	1 299.37	1 116	1 049
469. Hegre .....	600.87	12.65	613.52	1 283	1 289
470. Skatval .....	96.48	1.42	97.90	869	907
471. Stjørdalen .....	50.04	2.28	52.32	1 452	1 719
472. Laanke .....	186.05	3.00	189.05	642	706
473. Leksvik .....	403.24	27.95	431.19	1 466	1 589
474. Frosta .....	72.98	2.25	75.23	1 390	1 560
475. Aasen .....	123.66	16.64	140.30	936	1 045
476. Skogn .....	325.49	14.81	340.30	1 594	1 769
477. Levanger .....	139.97	0.27	140.24	1 162	1 181
478. Værdalen .....	1 523.11	74.77	1 597.88	2 744	3 160

<sup>1</sup> Herav bergstaden Røros med 1994 tilstedeværende og 2034 hjemmehørende indbyggere.

folkemængde, fordelt efter køn, 1 december 1910  
delinger med angivelse av flateindhold.

mængde.	Hjemmehørende folkemængde.				Landsdele.
	Tilsammen.	Mandkøn.	Kvindekøn	Tilsammen. Pr. km <sup>2</sup> land.	
6	7	8	9	10	
					VIII. Bygderne herredsvis. (Forts.)
					Orkedalen fogderi.
6 384	3 190	3 330	6 520	14.68	441. Orkedalen.
4 257	2 171	1 885	4 056	6.54	442. Meldalen.
2 257	1 100	1 143	2 243	3.08	443. Rennebu.
3 755	1 792	1 968	3 760	1.61	444. Opdal.
					Guldalen fogderi.
5 024	2 487	2 529	5 016	2.90	445. Røros.
2 253	1 108	1 121	2 229	3.31	446. Aalen.
949	476	478	954	1.86	447. Holtaalen.
1 575	770	820	1 590	2.38	448. Singasaas.
553	273	286	559	1.61	449. Budalen.
2 083	1 007	1 019	2 026	7.84	450. Støren.
2 167	1 088	1 067	2 155	5.01	451. Soknedalen.
2 047	1 000	1 097	2 097	7.43	452. Horg.
930	484	513	997	6.64	453. Hølandet.
681	324	366	690	5.53	454. Flaa.
2 546	1 173	1 371	2 544	22.88	455. Melhus.
					Strinden og Selbu fogderi.
1 237	610	625	1 235	10.12	456. Børseskognen.
1 386	664	741	1 405	23.09	457. Børsen.
660	330	364	694	5.91	458. Gjeitestranden.
857	388	425	813	25.83	459. Buviken.
1 730	802	972	1 774	22.85	460. Byneset.
1 408	680	714	1 394	30.84	461. Leinstranden.
7 754	3 675	4 077	7 752	60.70	462. Strinden.
2 849	1 349	1 424	2 773	15.93	463. Malvik.
980	474	518	992	5.78	464. Klæbu.
714	345	387	732	27.26	465. Tilder.
4 050	2 051	2 299	4 350	3.98	466. Selbu.
782	414	405	819	0.62	467. Tydalen.
					Nordre Trondhjems amt.
					Stjør- og Værdalen fogderi.
2 165	1 093	1 058	2 151	1.73	468. Meraker.
2 572	1 241	1 303	2 544	4.23	469. Hegre.
1 776	891	909	1 800	18.66	470. Skatval.
3 171	1 482	1 706	3 188	63.71	471. Stjørdalen.
1 348	642	708	1 350	7.26	472. Laanke.
3 055	1 524	1 597	3 121	7.74	473. Leksviken.
2 950	1 442	1 568	3 010	41.24	474. Frosta.
1 981	952	1 048	2 000	16.17	475. Aasen.
3 363	1 625	1 765	3 390	10.42	476. Skogn.
2 343	1 163	1 173	2 336	16.69	477. Levanger.
5 904	2 860	3 163	6 023	3.95	478. Værdalen.

Tabel 2 (forts.). Tilstedeværende og hjemmehørende  
i Riket og dets almindelige civile ind-

Landsdele.	Flateindhold i km <sup>2</sup> .			Tilstedeværende folke-	
	Land.	Ferskvand.	Tilsammen.	Mandkjøn.	Kvindekjøn.
	1	2	3	4	5
<b>VIII. Bygderne herredsvis.</b>					
<b>(Forts.)</b>					
Inderøen fogderi.					
479. Ytterøen .....	28.04	-	28.04	400	441
480. Mosviken .....	126.11	11.22	137.33	427	438
481. Verran .....	399.97	14.61	414.58	921	766
482. Inderøen .....	91.17	0.40	91.57	1 376	1 568
483. Røra .....	27.94	0.36	28.30	409	470
484. Sandvollan <sup>1</sup> .....	26.42	-	26.42	351	379
485. Sparbu .....	250.50	8.54	259.04	1 318	1 439
486. Ogdalen .....	402.17	23.84	426.01	629	661
487. Egge .....	46.75	4.07	50.82	644	728
488. Beitstaden .....	433.57	25.75	459.32	1 401	1 479
489. Namdalseidet .....	603.44	19.95	623.39	601	669
490. Kvam .....	326.74	47.93	374.67	540	597
491. Stod .....	220.16	38.65	258.81	435	497
492. Snaasen .....	2 245.98	160.37	2 406.35	1 150	1 136
Namdalen fogderi.					
493. Lierne .....	2 669.81	300.62	2 970.43	858	748
494. Grong .....	3 785.91	285.38	4 071.29	1 343	1 328
495. Hølandet .....	521.76	39.33	561.09	508	555
496. Overhallen .....	675.44	33.55	708.99	1 132	1 292
497. Vemundvik .....	233.58	6.97	240.55	619	683
498. Klingen .....	342.52	9.97	352.49	821	718
499. Fosnes .....	785.80	75.02	860.82	1 308	1 386
500. Flatanger .....	443.47	18.71	462.18	882	910
501. Nærø .....	132.12	2.72	134.84	1 020	1 092
502. Vikten .....	310.80	6.47	317.27	1 502	1 774
503. Leka .....	106.73	1.38	108.11	568	633
504. Gravik .....	132.49	10.55	193.04	402	432
505. Kolvereid .....	411.87	25.39	437.26	1 073	1 017
506. Foldereid .....	500.84	12.36	513.20	417	483
Nordlands amt.					
Søndre Helgeland fogderi.					
507. Bindalen .....	1 442.16	56.17	1 498.33	1 203	1 299
508. Vik .....	226.25	6.24	232.49	1 140	1 365
509. Brønnøy .....	147.90	2.47	150.37	1 522	1 752
510. Vega .....	143.97	3.30	147.27	1 085	1 337
511. Velfjord .....	572.13	28.26	600.39	685	740
512. Tjøtta .....	848.21	18.59	866.80	1 552	1 766
513. Vefsen .....	3 259.29	157.44	3 416.73	2 438	2 456
514. Hatfjeldalen .....	2 749.29	314.79	3 064.08	524	537
515. Alstahaug .....	91.61	0.18	91.79	615	817
516. Stamnes .....	310.40	6.36	316.76	1 243	1 530
517. Herøy .....	170.06	2.77	172.83	1 702	1 925

<sup>1</sup> Tidligere Hustad (navneforandring ved kgl. res. 16 oktober 1911).



folkemængde, fordelt efter køn, 1 december 1910  
delinger med angivelse av flateindhold.

mængde.	Hjemmehørende folkemængde.				Landsdele.
	Tilsammen.	Mandkøn.	Kvindekøn.	Tilsammen.	
6	7	8	9	10	
					<b>VIII. Bygderne herredsvis. (Forts.)</b>
					Inderøen fogderi.
841	430	449	879	31.34	479. Ytterøen.
865	438	445	883	7.00	480. Mosviken.
1 687	804	775	1 579	3.95	481. Verran.
2 944	1 410	1 566	2 976	32.64	482. Inderøen.
879	401	465	866	30.99	483. Røra.
730	354	378	732	27.71	484. Sandvollan.
2 757	1 346	1 442	2 788	11.12	485. Sparbu.
1 290	601	655	1 256	3.12	486. Ogdalen.
1 372	619	721	1 340	28.66	487. Egge.
2 880	1 446	1 481	2 927	6.75	488. Beitstaden.
1 270	587	672	1 259	2.09	489. Namdalseidet.
1 137	565	604	1 169	3.57	490. Kvam.
932	434	500	934	4.24	491. Stod.
2 286	1 149	1 152	2 301	1.02	492. Snaasen.
					Namdalen fogderi.
1 606	843	759	1 602	0.60	493. Lierne.
2 671	1 291	1 340	2 631	0.69	494. Grong.
1 063	545	560	1 105	2.12	495. Hølandet.
2 424	1 193	1 304	2 497	3.70	496. Overhallen.
1 302	557	637	1 194	5.11	497. Vemundvik.
1 539	737	718	1 455	4.25	498. Klingen.
2 694	1 337	1 401	2 738	3.48	499. Fosnes.
1 792	904	918	1 822	4.11	500. Flatanger.
2 112	1 010	1 086	2 096	15.86	501. Nærø.
3 276	1 691	1 790	3 481	11.20	502. Vikten.
1 201	579	630	1 209	11.33	503. Leka.
834	443	438	881	4.83	504. Gravik.
2 090	981	1 041	2 022	4.91	505. Kolvereid.
900	456	492	948	1.90	506. Foldereid.
					<i>Nordlands amt.</i>
					Søndre Helgeland fogderi.
2 502	1 259	1 303	2 562	1.78	507. Bindalen.
2 505	1 283	1 373	2 656	11.74	508. Vik.
3 274	1 722	1 759	3 481	23.54	509. Brønnøy.
2 422	1 262	1 341	2 603	18.07	510. Vega.
1 425	752	741	1 493	2.61	511. Velfjord.
3 318	1 751	1 778	3 529	4.16	512. Tjøtta.
4 894	2 459	2 456	4 915	1.51	513. Vefsen.
1 061	533	543	1 076	0.38	514. Hatfjeldalen.
1 432	764	806	1 570	17.14	515. Alstahaug.
2 773	1 517	1 545	3 062	9.86	516. Stamnes.
3 627	1 983	1 933	3 916	23.03	517. Herøy.

Tabel 2 (forts.). Tilstedeværende og hjemmehørende  
i Riket og dets almindelige civile ind-

Landsdele.	Flateindhold i km <sup>2</sup> .			Tilstedeværende folke-	
	Land.	Ferskvand.	Tilsammen.	Mandkøn.	Kvindkøn.
	1	2	3	4	5
<b>VIII. Bygderne herredsvis. (Forts.)</b>					
Nordre Helgeland fogderi.					
518. Dønnes .....	84.60	2.58	87.18	606	764
519. Nesna .....	565.29	15.61	580.90	3 140	1 560
520. Hemnes .....	1 612.01	80.45	1 692.46	2 290	2 399
521. Mo .....	3 758.77	148.95	3 907.72	2 863	3 029
522. Lurøy .....	264.30	6.56	270.86	922	1 185
523. Træna .....	17.36	-	17.36	316	304
524. Rødøy .....	677.57	19.26	696.83	1 251	1 415
525. Meløy .....	818.16	53.26	871.42	1 656	1 831
Salten fogderi.					
526. Gildeskaal .....	627.73	37.58	665.31	1 988	2 178
527. Beiarn .....	1 199.13	31.59	1 230.72	903	958
528. Bodin .....	632.62	39.75	672.37	2 561	2 657
529. Skjerstad .....	486.37	24.35	510.72	839	961
530. Fauske .....	968.96	25.65	* 994.61	3 610	3 150
531. Saltdalen .....	2 414.86	60.00	* 2 474.86	1 561	1 755
532. Sørfold .....	1 535.92	27.56	* 1 563.48	1 280	1 361
533. Nordfold .....	528.96	4.10	* 533.06	687	688
534. Kjerringøy .....	165.87	8.34	174.21	389	439
535. Leiranger .....	183.06	2.35	185.41	629	598
536. Steigen .....	256.27	9.18	* 265.45	1 045	1 190
537. Hamarøy .....	1 028.83	30.00	* 1 058.83	1 508	1 596
538. Tysfjord .....	1 576.84	31.24	* 1 608.08	1 862	1 281
539. Ankenes .....	2 351.21	72.22	* 2 423.43	1 545	1 548
540. Evenes <sup>1</sup> .....	582.13	17.78	* 599.91	2 113	2 242
541. Lødingen .....	1 006.09	19.93	* 1 026.02	1 279	1 508
542. Tjeldsund .....	218.67	4.94	223.61	581	687
Lofoten og Vesteraalen fogderi.					
543. Vaagan .....	275.17	11.00	286.17	2 990	2 838
544. Gimsøy .....	178.45	6.89	185.34	802	823
545. Borge .....	246.04	10.75	256.79	2 223	2 310
546. Buksnes .....	162.79	6.22	169.01	2 643	2 881
547. Flakstad .....	282.41	16.57	298.98	1 611	1 631
548. Værøy .....	28.37	0.50	28.87	752	749
549. Hadsel .....	757.42	8.00	765.42	3 713	4 324
550. Bø .....	175.60	3.00	178.60	2 181	2 254
551. Øksnes .....	398.22	10.00	408.22	1 643	1 650
552. Sortland .....	576.82	10.00	586.82	1 619	1 917
553. Dverberg .....	579.58	20.00	599.58	2 090	2 264

<sup>1</sup> Fra 1 januar 1912 (se side 6 note 2):

Evenes ..... | 557.07 | 17.78 | 574.85 | 1 988 | 2 090

\* Se side 6 note 1.

folkemængde, fordelt efter køn, 1 december 1910  
delinger med angivelse av flateindhold.

mængde.	Hjemmehørende folkemængde.				Landsdele.
	Tilsammen.	Mandkøn.	Kvindkøn.	Tilsammen.	
6	7	8	9	10	
					VIII. Bygderne herredsvis. (Forts.)
					Nordre Helgeland fogderi.
1 370	711	769	1 480	17.48	518. Dønnes.
4 700	1 542	1 547	3 089	5.46	519. Nesna.
4 689	2 449	2 417	4 866	3.02	520. Hemnes.
5 892	2 970	3 035	6 005	1.60	521. Mo.
2 107	1 176	1 194	2 370	8.96	522. Lurøy.
620	318	310	628	35.78	523. Træna.
2 666	1 363	1 440	2 803	4.14	524. Rødøy.
3 487	1 745	1 849	3 594	4.39	525. Meløy.
					Salten fogderi.
4 166	2 246	2 219	4 465	7.11	526. Gildeskaal.
1 861	962	973	1 935	1.61	527. Beiarn.
5 218	2 583	2 685	5 268	8.33	528. Bodin.
1 800	938	976	1 914	3.93	529. Skjerstad.
6 760	3 639	3 127	6 766	6.98	530. Fauske.
3 316	1 641	1 761	3 402	1.41	531. Saltdalen.
2 641	1 373	1 375	2 748	1.79	532. Sørfold.
1 375	784	701	1 485	2.81	533. Nordfold.
828	417	440	857	5.16	534. Kjerringøy.
1 227	676	607	1 283	7.00	535. Leiranger.
2 235	1 089	1 183	2 272	8.87	536. Steigen.
3 104	1 592	1 616	3 208	3.12	537. Hamarøy.
3 143	1 359	1 274	2 633	1.67	538. Tysfjord.
3 093	1 580	1 547	3 127	1.33	539. Ankenes.
4 355	2 188	2 257	4 445	7.64	540. Evenes.
2 787	1 488	1 546	3 034	3.02	541. Lødingen.
1 268	709	695	1 404	6.42	542. Tjeldsund.
					Lofoten og Vesteraalen fogderi.
5 828	2 802	2 804	5 606	20.37	543. Vaagan.
1 625	845	835	1 680	9.41	544. Gimsøy.
4 533	2 409	2 353	4 762	19.35	545. Borge.
5 524	2 947	2 928	5 875	36.09	546. Bøksnes.
3 242	1 654	1 651	3 305	11.70	547. Flakstad.
1 501	780	756	1 536	54.14	548. Værøy.
8 037	4 296	4 397	8 693	11.48	549. Hadsel.
4 435	2 406	2 311	4 717	26.86	550. Bø.
3 293	1 649	1 631	3 280	8.24	551. Øksnes.
3 536	1 832	1 915	3 747	6.50	552. Sortland.
4 354	2 229	2 285	4 514	7.79	553. Dverberg.
4 073	2 046	2 108	4 154	7.46	Evenes.

Tabel 2 (forts.). Tilstedeværende og hjemmehørende  
i Riket og dets almindelige civile ind-

Landsdele.	Flateindhold i km <sup>2</sup> .			Tilstedeværende folke-	
	Land.	Ferskvand.	Tilsammen.	Mandkjøn	Kvindekjøn.
	1	2	3	4	5
<b>VIII. Bygderne herredsvis.</b>					
<b>(Forts.)</b>					
<i>Tromsø amt.</i>					
Senjen og Tromsø fogderi.					
554. Kvæfjord .....	856.89	7.42	864.31	1 417	1 563
555. Trondenes <sup>1</sup> .....	502.95	19.71	522.66	3 720	4 156
556. Bjarkøy .....	130.10	0.88	130.98	821	966
557. Ibbestad .....	858.04	23.77	881.81	2 505	2 846
558. Lavangen .....	265.89	1.55	267.44	733	738
559. Salangen .....	502.18	9.52	511.70	1 589	1 401
560. Dyroy .....	209.76	9.10	218.86	838	809
561. Sorreisa .....	374.84	7.58	382.42	994	1 045
562. Tranøy .....	464.53	17.21	481.74	878	911
563. Berg .....	264.50	16.78	281.28	620	583
564. Torsken .....	315.00	12.82	327.82	846	762
565. Hillesøy .....	477.76	7.09	484.85	1 075	965
566. Lenvik .....	680.48	33.14	713.62	2 556	2 664
567. Maalselven .....	3 279.61	52.01	3 331.62	1 850	1 946
568. Bardu .....	2 448.23	116.20	2 564.43	788	834
569. Malangen .....	327.45	15.35	342.80	917	780
570. Balsfjord .....	1 183.40	39.08	1 222.48	1 627	1 695
571. Tromsøysund .....	1 534.65	14.81	1 549.46	2 803	2 773
572. Lyngen .....	3 083.71	36.21	3 119.92	2 543	2 628
573. Sørfjord .....	558.95	3.40	562.35	580	583
574. Karlsøy .....	740.10	13.80	753.90	1 101	1 038
575. Helgøy .....	644.49	19.52	664.01	742	688
576. Skjerveøy .....	1 161.93	11.58	1 173.51	1 441	1 510
577. Nordreisa .....	2 746.45	26.01	2 772.46	758	750
578. Kvænangen .....	2 072.14	21.11	2 093.25	891	910
<i>Finmarkens amt.</i>					
Alten fogderi.					
579. Kautokeino .....	7 326.63	200.00	* 7 526.63	506	474
580. Alten .....	1 953.52	94.30	2 047.82	1 137	1 230
581. Talvik .....	1 603.59	49.33	1 652.92	1 226	1 249
582. Loppen og Øksfjord .....	701.15	11.85	713.00	701	687
Hammerfest fogderi.					
583. Hasvik .....	540.54	12.70	553.24	685	565
584. Hammerfest .....	841.90	15.18	857.08	710	658
585. Kvalsund .....	2 308.36	24.05	* 2 332.41	527	528
586. Maasø .....	378.36	7.20	* 385.56	1 094	958
587. Kjelvik .....	147.44	2.80	* 150.24	1 460	929
588. Kistrand .....	4 396.68	30.00	* 4 426.68	926	1 000
<sup>1</sup> Fra 1 januar 1912 (se side 6 note 2):					
Trondenes .....	528.01	19.71	547.72	3 850	4 308
* Se side 6 note 1.					

folkemængde, fordelt efter kjønn, 1 december 1910  
delinger med angivelse av flateindhold.

mængde.	Hjemmehørende folkemængde.				Landsdele.
	Tilsammen.	Mandkjøn.	Kvindekjøn.	Tilsammen.	
6	7	8	9	10	
					VIII. Bygderne herredsvis. (Forts.)
					<i>Tromsø amt.</i>
					Senjen og Tromsø fogderi.
2 980	1 477	1 566	3 043	3.55	554. Kvæfjord.
7 876	4 045	4 210	8 255	16.41	555. Trondenes.
1 787	931	978	1 909	14.67	556. Bjarkøy.
5 351	2 837	2 872	5 709	6.65	557. Ibbestad.
1 471	787	749	1 536	5.78	558. Lavangen.
2 990	1 623	1 404	3 027	6.03	559. Salangen.
1 647	902	821	1 723	8.21	560. Dyroy.
2 039	1 048	1 051	2 099	5.60	561. Sørreisa.
1 789	908	915	1 823	3.92	562. Tranøy.
1 203	583	586	1 169	4.42	563. Berg.
1 608	837	760	1 597	5.07	564. Torsken.
2 040	1 004	986	1 990	4.17	565. Hillesøy.
5 220	2 790	2 679	5 469	8.04	566. Lenvik.
3 796	1 940	1 954	3 894	1.19	567. Maalselven.
1 622	839	850	1 689	0.69	568. Bardu.
1 697	907	779	1 686	5.15	569. Malangen.
3 322	1 716	1 704	3 420	2.89	570. Balsfjord.
5 576	2 918	2 773	5 691	3.69	571. Tromsøysund.
5 171	2 646	2 614	5 260	1.71	572. Lyngen.
1 163	629	600	1 229	2.20	573. Sørfjord.
2 139	1 113	1 030	2 143	2.88	574. Karlsøy.
1 430	755	689	1 444	2.24	575. Helgøy.
2 951	1 482	1 505	2 987	2.57	576. Skjervøy.
1 508	799	753	1 552	0.57	577. Nordreisa.
1 801	952	918	1 870	0.90	578. Kvænangen.
					<i>Finmarkens amt.</i>
					Alten fogderi.
980	508	476	984	0.13	579. Kautokeino.
2 367	1 170	1 205	2 375	1.22	580. Alten.
2 475	1 345	1 275	2 620	1.63	581. Talvik.
1 388	677	686	1 363	1.94	582. Loppen og Øksfjord.
					Hammerfest fogderi.
1 250	591	560	1 151	2.12	583. Hasvik.
1 368	707	654	1 361	1.62	584. Hammerfest.
1 055	537	528	1 065	0.46	585. Kvalsund.
2 052	1 102	965	2 067	5.46	586. Maasø.
2 389	1 111	909	2 020	13.70	587. Kjelvik.
1 926	1 027	1 002	2 029	0.46	588. Kistrand.
8 158	4 187	4 359	8 546	16.19	Trondenes.

Tabel 2 (forts.). Tilstedeværende og hjemmehørende  
i Riket og dets almindelige civile ind-

Landsdele.	Flateindhold i km <sup>2</sup> .			Tilstedeværende folke-	
	Land.	Ferskvand.	Tilsammen.	Mandkjen.	Kvindekjen.
	1	2	3	4	5
<b>VIII. Bygderne herredsvis.</b>					
(Forts.)					
Tanen fogderi.					
589. Karasjok .....	7 389.39	150.00	* 7 539.39	384	439
590. Lebesby .....	4 442.71	35.00	* 4 477.71	1 022	704
591. Tanen .....	4 257.60	177.13	4 434.73	1 909	1 731
592. Næsseby .....	1 382.22	33.14	1 415.36	531	556
593. Polmak .....	1 905.32	17.90	* 1 923.22	247	211
Varanger fogderi.					
594. Nordvaranger .....	1 174.87	13.51	1 188.38	751	653
595. Sydvaranger .....	3 639.03	284.22	3 923.25	1 996	1 574
Vardø fogderi.					
596. Vardø .....	2 008.38	15.35	2 023.73	699	553
<b>IX. De enkelte byer<sup>1</sup>.</b>					
<i>Smaalenenes amt.</i>					
1. Fredrikshald k. ....	1.74	0.12	1.86	5 646	6 377
2. Sarpsborg k. <sup>2</sup> .....	3.53	0.31	3.84	4 886	5 132
3. Fredrikstad k. ....	8.83	1.37	10.20	7 190	8 291
4. Moss k. ....	1.40	0.11	1.51	4 008	4 564
<i>Akershus amt.</i>					
5. Son l. ....	0.20	-	0.20	236	314
6. Hølen l. ....	0.12	0.01	0.13	75	90
7. Hvitsten l. <sup>3</sup> .....	0.07	-	0.07	28	41
8. Drøbak k. ....	0.80	-	0.80	799	1 080
9. Kristiania k. ....	16.32	0.23	16.55	107 717	135 133
<i>Hedemarkens amt.</i>					
10. Hamar k. ....	1.11	-	1.11	2 846	3 325
11. Kongsvinger k. ....	0.72	0.08	0.80	721	903

<sup>1</sup> k. = kjøpstad, l. = ladested.

<sup>2</sup> Fra 1 januar 1912 (se side 6 note 2):

Sarpsborg k. .... | 6.46 | 1.72 | 8.18 | 5 225 | 5 485

<sup>3</sup> Utgjør ikke egen kommune, men tilhører Vestby herred.

\* Se side 6 note 1.

folkemængde, fordelt efter køn, 1 december 1910  
delinger med angivelse av flateindhold.

mængde.	Hjemmehørende folkemængde.				Landsdele.
	Tilsammen	Mandkøn.	Kvindekøn.	Tilsammen.	
6	7	8	9	10	
					<b>VIII. Bygderne herredsvis.</b> (Forts.)
					Tanen fogderi.
823	408	441	849	0.11	589. Karasjok.
1 726	737	704	1 441	0.32	590. Lebesby.
3 640	1 852	1 729	3 581	0.84	591. Tanen.
1 087	538	555	1 093	0.79	592. Næsseby.
458	245	213	458	0.24	593. Polmak.
					Varanger fogderi.
1 404	762	655	1 417	1.21	594. Nordvaranger.
3 570	1 787	1 533	3 320	0.91	595. Sydvaranger.
					Vardø fogderi.
1 252	674	562	1 236	0.62	596. Vardø.
					<b>IX. De enkelte byer.</b>
					<i>Smaalenenes amt.</i>
12 023	5 633	6 359	11 992	6 891.95	1. Fredrikshald k.
10 018	4 767	5 079	9 846	2 789.24	2. Sarpsborg k.
15 481	7 317	8 280	15 597	1 766.36	3. Fredrikstad k.
8 572	4 100	4 548	8 648	6 177.14	4. Moss k.
					<i>Akershus amt.</i>
550	285	319	604	3 020.00	5. Son l.
165	79	92	171	1 425.00	6. Hølen l.
69	33	43	76	1 085.71	7. Hvitsten l.
1 879	891	1 088	1 979	2 473.75	8. Drøbak k.
242 850	108 231	133 603	241 834	14 818.26	9. <i>Kristiania k.</i>
					<i>Hedemarkens amt.</i>
6 171	2 818	3 286	6 104	5 499.10	10. Hamar k.
1 624	718	905	1 623	2 254.17	11. Kongsvinger k.
10 710	5 110	5 432	10 542	1 631.89	Sarpsborg k.

Tabel 2 (forts.). Tilstedeværende og hjemmehørende  
i Riket og dets almindelige civile ind-

Landsdele.	Flateindhold i km <sup>2</sup> .			Tilstedeværende folke-	
	Land.	Ferskvand.	Tilsammen.	Mandkjøn.	Kvindekjøn.
	1	2	3	4	5
<b>IX. De enkelte byer.</b>					
<b>(Forts.)</b>					
<i>Kristians amt.</i>					
12. Lillehammer k. ....	1.79	1.00	2.79	1 737	2 210
13. Gjøvik k. ....	0.90	0.04	0.94	1 882	2 177
<i>Buskerud amt.</i>					
14. Hønefoss k. ....	0.84	0.22	1.06	1 262	1 433
15. Drammen k. ....	5.23	1.63	6.86	11 604	13 333
16. Holmsbu l. <sup>1</sup> ....	0.31	-	0.31	146	210
17. Kongsberg k. ....	65.10	1.10	66.20	2 972	3 160
<i>Jarlsberg og Larvik amt.</i>					
18. Svelviken l. ....	0.50	-	0.50	449	529
19. Holmestrand k. ....	0.42	-	0.42	1 017	1 282
20. Horten k. ....	3.71	-	3.71	4 701	4 908
21. Aasgaardstrand l. ....	0.18	-	0.18	119	203
22. Tønsberg k. ....	1.62	-	1.62	4 078	5 338
23. Sandefjord k. ....	1.12	-	1.12	2 102	2 762
24. Larvik k. ....	2.58	0.02	2.60	4 157	5 301
<i>Bratsberg amt.</i>					
25. Kragerø k. ....	1.17	-	1.17	1 981	2 640
26. Langesund l. ....	0.88	-	0.88	677	811
27. Stathelle l. ....	0.24	-	0.24	208	255
28. Brevik k. ....	0.76	-	0.76	913	1 115
29. Porsgrund k. ....	1.26	-	1.26	2 048	2 577
30. Skien k. ....	1.68	0.45	2.13	5 689	6 410
<i>Nedenes amt.</i>					
31. Risør k. ....	1.42	0.01	1.43	1 465	1 944
32. Tvedestrand l. ....	0.09	-	0.09	607	828
33. Arendal k. ....	15.50	0.11	15.61	4 140	5 610
34. Grimstad k. ....	0.22	-	0.22	820	1 296
35. Lillesand l. ....	0.39	-	0.39	454	679
<i>Lister og Mandal amt.</i>					
36. Kristiansand k. ....	14.95	1.09	16.04	7 186	8 222
37. Mandal l. ....	0.70	0.22	0.92	1 347	1 921
38. Farsund l. ....	0.42	-	0.42	593	824
39. Flekkefjord k. ....	0.20	-	0.20	939	1 262

<sup>1</sup> Utgjør ikke egen kommune, men tilhører Hurum herred.



folkemængde, fordelt efter køn, 1 december 1910  
delinger med angivelse av flateindhold.

mængde.	Hjemmehørende folkemængde.				Landsdele.
	Tilsammen.	Mandkøn.	Kvindkøn.	Tilsammen.	
6	7	8	9	10	
					<b>IX. De enkelte byer.</b> (Forts.)
					<i>Kristians amt.</i>
3 947	1 693	2 169	3 862	2 157.54	12. Lillehammer k.
4 059	1 832	2 135	3 967	4 407.78	13. Gjøvik k.
					<i>Buskerud amt.</i>
2 695	1 254	1 425	2 679	3 189.29	14. Hønefoss k.
24 937	11 600	13 295	24 895	4 760.04	15. Drammen k.
356	196	210	406	1 309.68	16. Holmsbu l.
6 132	2 893	3 131	6 024	92.53	17. Kongsberg k.
					<i>Jarlsberg og Larvik amt.</i>
978	515	528	1 043	2 086.00	18. Svelviken l.
2 299	1 074	1 281	2 355	5 607.14	19. Holmestrand k.
9 609	4 887	4 930	9 817	2 646.09	20. Horten k.
322	162	208	370	2 055.56	21. Aasgaardstrand l.
9 416	4 403	5 366	9 769	6 030.25	22. Tønsberg k.
4 864	2 418	2 765	5 183	4 627.68	23. Sandefjord k.
9 458	4 731	5 374	10 105	3 916.67	24. Larvik k.
					<i>Bratsberg amt.</i>
4 621	2 301	2 669	4 970	4 247.86	25. Kragerø k.
1 488	771	814	1 585	1 801.14	26. Langesund l.
463	232	252	484	2 016.67	27. Stathelle l.
2 028	1 024	1 114	2 138	2 813.16	28. Brevik k.
4 625	2 256	2 604	4 860	3 857.14	29. Porsgrund k.
12 099	5 518	6 338	11 856	7 057.14	30. Skien k.
					<i>Nedenes amt.</i>
3 409	1 806	1 952	3 758	2 646.48	31. Risør k.
1 435	687	846	1 533	17 033.33	32. Tvedestrand l.
9 750	4 656	5 659	10 315	665.48	33. Arendal k.
2 116	1 051	1 322	2 373	10 786.36	34. Grimstad k.
1 133	534	705	1 239	3 176.92	35. Lillesand l.
					<i>Lister og Mandal amt.</i>
15 408	7 049	8 242	15 291	1 022.81	36. Kristiansand k.
3 268	1 507	1 938	3 445	4 921.43	37. Mandal l.
1 417	688	831	1 519	3 616.67	38. Farsund l.
2 201	932	1 249	2 181	10 905.00	39. Flekkefjord k.

Tabel 2 (forts.). Tilstedeværende og hjemmehørende  
i Riket og dets almindelige civile ind-

Landsdele.	Flateindhold i km <sup>2</sup> .			Tilstedeværende folke-	
	Land.	Ferskvand.	Tilsammen.	Mandkjøn.	Kvindekjøn.
	1	2	3	4	5
<b>IX. De enkelte byer.</b>					
<b>(Forts.)</b>					
<i>Stavanger amt.</i>					
40. Sogndal l. ....	0.19	-	0.19	154	204
41. Egersund l. ....	0.32	-	0.32	1 317	1 795
42. Sandnes l. ....	0.81	-	0.81	1 232	1 376
43. Stavanger k. ....	7.17	0.24	7.41	16 090	20 531
44. Skudeneshavn l. ....	0.48	-	0.48	493	636
45. Kopervik l. ....	0.36	-	0.36	651	776
46. Hangesund k. <sup>1</sup> ....	0.91	-	0.91	4 137	4 971
47. Bergen k. ....	13.03	0.52	13.55	33 746	42 142
<i>Nordre Bergenshus amt.</i>					
48. Florø l. ....	0.72	-	0.72	649	758
<i>Romsdals amt.</i>					
49. Aalesund k. ....	2.14	-	2.14	7 226	7 559
50. Molde k. ....	0.38	-	0.38	1 032	1 268
51. Kristiansund k. ....	8.80	-	8.80	8 621	7 270
<i>Søndre Trondhjems amt.</i>					
52. Trondhjem k. ....	33.79	1.45	35.24	21 056	25 200
<i>Nordre Trondhjems amt.</i>					
53. Levanger k. ....	0.42	-	0.42	747	899
54. Stenkjær l. ....	0.81	0.06	0.87	1 084	1 375
55. Namsos l. ....	0.34	-	0.34	1 193	1 340
<i>Nordlands amt.</i>					
56. Mosjøen l. ....	0.83	-	0.83	807	914
57. Bodø k. ....	1.03	-	1.03	2 226	2 669
58. Narvik k. ....	12.82	-	12.82	2 501	2 421
<i>Tromsø amt.</i>					
59. Harstad l. ....	0.68	-	0.68	1 204	1 137
60. Tromsø k. ....	0.63	-	0.63	3 624	4 130
<i>Finmarkens amt.</i>					
61. Hammerfest k. ....	3.74	0.26	4.00	1 387	1 430
62. Vadsø k. ....	1.84	-	1.84	1 025	963
63. Vardø k. ....	3.65	-	3.65	1 567	1 544
<sup>1</sup> Fra 1 januar 1911 (se side 6 note 2):					
Haugesund k. ....	3.52	-	3.52	5 684	6 997

folkemængde, fordelt efter køn, 1 december 1910  
delinger med angivelse av flateindhold.

mængde.	Hjemmehørende folkemængde.				Landsdele.
	Tilsammen.	Mandkøn.	Kvindekøn.	Tilsammen.	
6	7	8	9	10	
					<b>IX. De enkelte byer. (Forts.)</b>
					<i>Stavanger amt.</i>
358	151	205	356	1 873.68	40. Sogndal l.
3 112	1 385	1 807	3 192	9 975.00	41. Egersund l.
2 608	1 221	1 374	2 595	3 203.70	42. Sandnes l.
36 621	16 786	20 475	37 261	5 196.79	43. Stavanger k.
1 129	565	639	1 204	2 508.33	44. Skudeneshavn l.
1 427	676	771	1 447	4 019.44	45. Kopervik l.
9 108	4 190	4 950	9 140	10 043.96	46. Haugesund k.
75 888	35 053	41 814	76 867	5 899.23	47. Bergen k.
					<i>Nordre Bergenhus amt.</i>
1 407	594	724	1 318	1 830.56	48. Florø l.
					<i>Romsdals amt.</i>
14 785	6 366	7 492	13 858	6 475.70	49. Aalesund k.
2 300	951	1 191	2 142	5 636.84	50. Molde k.
15 891	6 054	7 147	13 201	1 500.11	51. Kristiansund k.
					<i>Søndre Trondhjems amt.</i>
46 256	20 560	24 775	45 335	1 341.67	52. Trondhjem k.
					<i>Nordre Trondhjems amt.</i>
1 646	714	884	1 598	3 804.76	53. Levanger k.
2 459	1 078	1 355	2 433	3 003.70	54. Stenkjær l.
2 533	1 146	1 288	2 434	7 158.82	55. Namsos l.
					<i>Nordlands amt.</i>
1 721	794	903	1 697	2 044.58	56. Mosjøen l.
4 895	2 064	2 624	4 688	4 551.46	57. Bodø k.
4 922	2 255	2 388	4 643	362.17	58. Narvik k.
					<i>Tromsø amt.</i>
2 341	980	1 075	2 055	3 022.06	59. Harstad l.
7 754	3 570	4 063	7 633	12 115.87	60. Tromsø k.
					<i>Finmarkens amt.</i>
2 817	1 295	1 412	2 707	723.80	61. Hammerfest k.
1 988	954	951	1 905	1 035.33	62. Vadse k.
3 111	1 479	1 544	3 023	828.22	63. Vardø k.
12 681	5 984	7 003	12 987	3 689.49	Haugesund k.

Tabel 2 (forts.). Tillæg indeholdende oplysninger om midler-  
Personnes de séjour passager et

Landsdele.	Midlertidig tilstedeværende.		Herav bosat i utlandet.		Midlertidig fraværende.		Herav op- holdende sig i utlandet.	
	Mænd.	Kvinder.	Mænd.	Kvinder.	Mænd.	Kvinder.	Mænd.	Kvinder.
	1	2	3	4	5	6	7	8
<b>I. Riket .....</b>	66 928	26 177	3 113	1 157	99 441	27 656	30 502	4 256
<b>II. Rikets bygder .....</b>	44 877	16 727	1 148	468	76 181	21 199	17 105	2 660
<b>III. Rikets byer .....</b>	22 051	9 450	1 965	689	23 260	6 457	13 397	1 596
<b>IV. Bygderne amtsvis.</b>								
Smaalenene .....	1 211	744	101	35	2 684	898	828	57
Akershus .....	3 217	1 634	106	83	2 546	857	313	86
Hedemarken .....	4 698	1 187	344	50	5 679	1 194	159	38
Kristians .....	2 386	916	31	22	2 899	915	45	17
Buskerud .....	2 725	765	55	18	2 605	781	185	28
Jarlsberg og Larvik .....	1 024	690	35	31	4 924	837	3 410	147
Bratsberg .....	1 782	636	44	11	2 495	647	568	49
Nedenes .....	1 178	609	14	24	4 301	1 295	2 741	591
Lister og Mandal .....	938	643	39	42	4 472	1 797	3 157	1 001
Stavanger .....	1 367	719	57	18	3 482	1 231	1 487	162
Søndre Bergenhus .....	3 392	1 321	62	29	7 235	1 871	1 710	121
Nordre Bergenhus .....	1 617	830	28	11	2 587	1 046	312	37
Romsdal .....	1 953	1 031	25	20	6 631	1 648	713	122
Søndre Trondhjem .....	3 787	1 141	53	19	5 308	1 504	403	48
Nordre Trondhjem .....	2 757	1 007	54	23	3 114	1 131	100	19
Nordland .....	6 867	1 611	63	12	10 127	2 152	734	100
Tromsø .....	1 865	702	12	7	3 712	901	194	24
Finmarken .....	2 113	541	25	13	1 380	494	46	13
<b>V. Byerne amtsvis.</b>								
Smaalenene .....	1 218	517	299	73	1 305	419	816	60
Akershus .....	13	15	2	3	163	32	74	3
Kristiania .....	3 723	3 259	559	270	4 237	1 729	1 897	376
Hedemarken .....	156	91	8	3	125	54	14	3
Kristians .....	198	139	2	7	104	56	16	2
Buskerud .....	833	367	58	19	792	292	332	47
Jarlsberg og Larvik .....	963	379	112	38	2 530	508	1 956	139
Bratsberg .....	705	269	45	18	1 291	252	860	56
Nedenes .....	479	252	81	25	1 727	379	1 270	176
Lister og Mandal .....	942	341	89	37	1 053	372	757	165
Stavanger .....	1 484	552	114	41	2 384	484	1 667	152
Bergen .....	2 333	1 075	96	60	3 640	747	2 333	209
Nordre Bergenhus .....	130	43	-	2	75	9	17	1
Romsdal .....	4 953	563	109	25	1 445	296	571	79
Søndre Trondhjem .....	1 649	800	107	43	1 153	375	456	74
Nordre Trondhjem .....	248	142	2	1	162	55	50	9
Nordland .....	847	236	159	5	426	147	124	17
Tromsø .....	721	280	89	8	443	151	135	22
Finmarken .....	456	130	34	11	205	100	52	6

tidig tilstedeværende og midlertidig fraværende personer.  
personnes absentes de leur domicile.

Landsdele.	Midlertidig tilstedeværende.		Herav bosat i utlandet.		Midlertidig fraværende.		Herav opholdende sig i utlandet.	
	Mænd.	Kvinder.	Mænd.	Kvinder.	Mænd.	Kvinder.	Mænd.	Kvinder.
	1	2	3	4	5	6	7	8
<b>VI. Fremtrædende byer.</b>								
Fredrikshald .....	285	130	48	27	272	112	177	10
Sarpsborg .....	253	126	30	17	134	73	69	15
Fredrikstad .....	479	177	184	16	606	166	385	12
Moss .....	201	84	37	13	293	68	185	23
Drøbak .....	11	14	2	3	103	22	61	2
Kristiania .....	3 723	3 259	559	270	4 237	1 729	1 897	376
Hamar .....	116	77	3	3	88	38	11	2
Gjøvik .....	102	53	-	2	52	11	7	1
Drammen .....	599	266	45	14	595	228	304	39
Kongsberg .....	174	74	12	5	95	45	9	5
Svelviken .....	40	20	7	2	106	19	54	3
Holmestrand .....	60	36	9	2	117	35	78	4
Horten .....	289	88	6	16	475	110	293	22
Tønsberg .....	325	109	67	8	650	137	526	31
Sandefjord .....	132	53	8	1	448	56	392	13
Larvik .....	114	72	15	9	688	145	577	60
Kragerø .....	82	45	10	6	402	74	312	14
Langesund .....	24	10	-	-	118	13	88	3
Brevik .....	39	18	3	2	150	17	102	4
Porsgrund .....	95	40	8	1	303	67	213	20
Skien .....	460	151	24	9	289	79	123	14
Risør .....	68	52	12	3	409	60	216	27
Tvedestrand .....	50	12	2	1	130	30	92	7
Arendal .....	297	148	48	15	813	197	643	88
Grimstad .....	30	27	3	3	261	53	224	39
Lillesand .....	34	13	16	3	114	39	95	15
Kristiansand .....	732	213	74	17	595	233	392	92
Mandal .....	58	37	6	11	218	54	186	31
Farsund .....	36	32	1	2	131	39	105	26
Flekkefjord .....	116	59	8	7	109	46	74	16
Egersund .....	84	31	16	3	152	43	138	14
Stavanger .....	808	391	83	29	1 504	335	1 042	111
Haugesund .....	448	80	10	7	501	59	351	17
Bergen .....	2 333	1 075	96	60	3 640	747	2 333	209
Florø .....	130	43	-	2	75	9	17	1
Aalesund .....	1 757	230	18	10	897	163	299	41
Molde .....	127	91	-	-	46	14	25	6
Kristiansund .....	3 069	242	91	15	502	119	247	32
Trondhjem .....	1 649	800	107	43	1 153	375	456	74
Namsos .....	132	84	-	-	85	32	23	5
Bodø .....	387	139	-	-	225	94	59	12
Narvik .....	367	64	158	5	121	31	56	5
Harstad .....	291	84	15	1	67	22	12	3
Tromsø .....	430	196	74	7	376	129	123	19
Hammerfest .....	179	51	9	3	87	33	25	2
Vadsø .....	131	42	16	6	60	30	14	2
Vardø .....	146	37	9	2	58	37	13	2

Tabel 2 (forts.). Tillæg indeholdende oplysninger om midler-

Landsdele.	Midlertidig tilstedeværende.		Herav bosat i utlandet.		Midlertidig fraværende.		Herav opholdende sig i utlandet.	
	Mænd.	Kvinder.	Mænd.	Kvinder.	Mænd.	Kvinder.	Mænd.	Kvinder.
	1	2	3	4	5	6	7	8
<b>VII. Fremtrædende herreder.</b>								
<i>I Smaalenenes amt:</i>								
Rakkestad .....	100	46	1	-	110	37	1	-
Eidsberg .....	111	61	6	-	134	74	5	1
Id .....	113	52	31	4	83	39	15	5
Berg .....	41	31	9	4	117	31	16	1
Hvaler .....	31	31	-	2	259	37	159	1
Borge .....	29	35	4	5	114	32	47	2
Tune .....	96	73	5	4	169	85	70	9
Glemminge .....	31	66	1	2	313	70	197	4
Kraakerøy .....	25	27	-	-	142	29	97	6
Onsø .....	37	63	3	5	366	66	86	3
Rygge .....	29	21	1	-	118	38	29	8
Moss .....	26	21	1	1	121	44	62	6
<i>I Akershus amt:</i>								
Kraakstad .....	111	31	6	2	67	33	3	-
Frogn .....	135	29	1	-	64	15	10	-
Nesodden .....	210	31	1	1	110	35	10	2
Aker .....	925	903	42	64	447	195	167	53
Bærum .....	162	126	17	8	186	90	48	13
Asker .....	89	34	6	3	106	28	27	2
Urskog .....	201	36	1	-	110	35	2	-
Høland .....	90	34	2	-	129	41	2	1
Enebak .....	133	31	15	-	66	24	2	1
Nittedalen .....	116	30	2	-	67	21	-	-
Ullensaker .....	115	26	1	-	145	40	1	-
Nes .....	228	53	1	1	231	61	2	1
Eidsvold .....	208	69	2	1	253	71	3	4
<i>I Hedemarkens amt:</i>								
Ringsaker .....	382	134	3	-	360	114	7	2
Nes .....	78	25	1	-	132	42	9	1
Vang .....	113	65	1	-	158	37	2	-
Furnes .....	79	26	-	-	112	24	1	-
Løiten .....	99	39	3	-	127	22	1	2
Romedal .....	136	35	1	5	186	43	4	6
Stange .....	183	47	2	-	207	46	-	-
Søndre Odalen .....	151	43	3	2	274	51	4	-
Vinger .....	151	65	33	12	121	39	12	1
Eidskogen .....	159	68	30	5	255	68	15	2
Brandval .....	198	40	8	1	228	45	3	2
Grue .....	503	48	143	5	304	42	4	2
Hof .....	90	24	1	-	163	33	28	3
Aasnes .....	236	53	40	8	285	77	16	5
Vaalør .....	121	38	1	1	170	41	3	2
Elverum .....	580	101	1	2	815	113	12	3
Trysil .....	426	66	39	4	711	67	25	3

## tidig tilstedeværende og midlertidig fraværende personer.

Landsdele.	Midlertidig tilstedeværende.		Herav bosat i udlandet.		Midlertidig fraværende.		Herav opholdende sig i udlandet.	
	Mænd.	Kvinder.	Mænd.	Kvinder.	Mænd.	Kvinder.	Mænd.	Kvinder.
	1	2	3	4	5	6	7	8
<b>VII. Fremtrædende herreder. (Forts.)</b>								
<i>I Hedemarkens amt: (Forts.)</i>								
Aamot .....	124	39	9	-	258	52	4	3
Stor-Elvedalen .....	225	49	9	1	165	53	-	-
Ytre Rendalen .....	255	15	13	-	114	19	-	-
Øvre Rendalen .....	58	20	-	-	143	33	1	-
Tønset .....	106	46	1	1	86	36	1	-
Tolgen .....	109	35	-	-	83	37	1	-
<i>I Kristians amt:</i>								
Skjaak .....	124	23	1	-	114	31	-	-
Sel .....	176	28	-	-	64	24	-	-
Nordre Fron .....	114	36	1	-	124	36	-	-
Ringebu .....	92	27	-	-	103	30	5	2
Vardal .....	83	37	-	-	100	32	1	1
Østre Toten .....	113	70	-	-	187	56	-	-
Lunner .....	104	37	1	-	132	45	3	-
Brandbu .....	52	10	-	-	134	30	-	-
Gran .....	88	44	-	-	182	41	5	-
Søndre Land .....	82	38	1	2	192	32	-	-
Nordre Land .....	92	57	-	2	123	53	-	-
Søndre Aurdal .....	240	37	3	2	167	51	-	-
Nordre Aurdal .....	61	33	3	2	164	51	2	-
<i>I Buskerud amt:</i>								
Norderhov .....	261	89	-	2	297	65	5	3
Aadalen .....	338	59	3	-	129	38	-	-
Aal .....	105	29	3	1	115	31	-	-
Sigdal .....	95	51	-	-	121	66	-	-
Krødsherred .....	136	20	2	-	58	26	-	-
Modum .....	281	86	14	3	255	81	20	3
Øvre Eker .....	136	72	4	1	208	69	16	9
Nedre Eker .....	111	33	4	-	43	24	8	-
Lier .....	130	58	2	1	221	67	28	3
Røken .....	103	33	-	7	165	67	56	7
Hurum (landdistrikt) .....	158	25	2	1	161	17	28	1
Ytre Sandsvær .....	132	30	2	1	113	34	5	1
Øvre Sandsvær .....	137	24	7	-	110	18	15	-
Flesberg .....	147	26	1	-	119	36	1	-
<i>I Jarlsberg og Larvik amt:</i>								
Sande .....	64	30	-	-	157	24	33	3
Botne .....	35	23	8	1	135	23	51	2
Borre .....	31	21	1	-	167	34	98	5
Ramnes .....	57	17	3	1	150	24	82	1

Tabel 2 (forts.). Tillæg indeholdende oplysninger om midler-

Landsdele.	Midlertidig tilstedeværende.		Herav bosat i udlandet.		Midlertidig fraværende.		Herav opholdende sig i udlandet.	
	Mænd.	Kvinder.	Mænd.	Kvinder.	Mænd.	Kvinder.	Mænd.	Kvinder.
	1	2	3	4	5	6	7	8
<b>VII. Fremtrædende herreder. (Forts.)</b>								
<i>I Jarlsberg og Larvik amt: (Forts.)</i>								
Audebu .....	50	30	-	-	125	33	59	-
Stokke .....	40	45	3	4	420	50	367	6
Sem .....	66	54	3	2	565	105	453	27
Nøtterø .....	52	71	3	2	858	102	714	25
Tjøme .....	40	32	3	3	422	42	324	5
Sandherred .....	59	68	2	4	719	107	616	23
Tjølling .....	23	30	-	-	290	54	238	12
Brunlanes .....	86	75	1	3	184	34	99	1
Hedrun .....	82	38	1	2	175	39	100	7
Lardal .....	80	17	-	-	135	27	34	7
<i>I Bratsberg amt:</i>								
Drangedal .....	93	30	-	-	205	38	2	-
Skaato .....	54	39	1	-	235	43	161	13
Bamle .....	107	39	-	-	198	54	61	1
Eidanger .....	68	38	-	1	173	41	70	3
Gjerpen .....	110	58	3	2	224	53	91	10
Solum .....	198	123	2	1	316	113	125	11
Hitterdal .....	67	23	-	-	100	22	8	2
Tinn .....	207	26	28	6	49	14	2	-
Kviteseid .....	97	25	-	-	115	34	2	2
<i>I Nedenes amt:</i>								
Søndeled .....	67	29	2	-	212	59	130	16
Flosta .....	15	29	-	2	281	67	246	31
Dybvaag .....	29	31	1	6	413	111	355	64
Holt .....	59	50	3	4	290	73	153	35
Aamli .....	122	22	-	-	64	19	-	-
Froland .....	94	45	2	-	156	65	18	6
Østre Moland .....	23	26	1	1	164	57	111	27
Tromø .....	39	13	1	1	208	56	178	35
Hisø .....	8	17	1	5	284	71	252	55
Øiestad .....	67	49	-	1	369	135	266	74
Fjære .....	45	50	1	-	564	156	425	114
Landvik .....	28	14	-	-	198	64	150	44
Vestre Moland .....	32	26	1	-	209	56	169	24
Høvaag .....	47	26	-	-	222	56	162	31
<i>I Lister og Mandal amt:</i>								
Tveit .....	24	8	4	-	111	55	92	42
Oddernes .....	25	44	2	4	160	43	90	12
Søgne .....	53	23	1	1	171	39	108	7
Halsaa og Hartmark .....	47	40	11	7	322	156	256	92



## tidig tilstedeværende og midlertidig fraværende personer.

Landsdele.	Midlertidig tilstedeværende.		Herav bosat i utlandet.		Midlertidig fraværende.		Herav opholdende sig i utlandet.	
	Mænd.	Kvinder.	Mænd.	Kvinder.	Mænd.	Kvinder.	Mænd.	Kvinder.
	1	2	3	4	5	6	7	8
<b>VII. Fremtrædende herreder. (Forts.)</b>								
<i>I Lister og Mandal amt: (Forts.)</i>								
Nordre Undal .....	40	33	-	-	134	84	87	52
Søndre Undal .....	39	21	-	-	274	114	205	90
Spangereid .....	22	13	-	-	271	90	230	70
Vanse .....	29	44	3	7	696	294	560	226
Herred .....	11	18	2	-	114	53	88	27
Spind .....	4	9	1	1	200	54	186	38
Austad .....	13	14	-	-	126	48	114	37
Lyngdal .....	76	38	-	-	261	102	209	66
Fede .....	8	10	-	-	119	64	83	27
Liknes .....	162	76	2	3	315	129	204	72
Hitterø .....	15	22	1	1	169	44	136	24
Nes .....	25	17	-	1	102	40	65	14
<i>I Stavanger amt:</i>								
Sogndal .....	47	23	2	-	105	47	51	5
Egersund .....	19	14	1	-	143	43	98	23
Høiland .....	45	41	3	1	136	44	46	2
Haaland .....	25	22	-	-	102	60	42	7
Hetland .....	66	47	4	6	196	77	77	11
Strand .....	54	16	2	2	112	31	8	-
Finne .....	110	11	-	2	45	13	5	-
Fister .....	211	17	1	-	38	18	5	-
Hjelmeland .....	44	50	3	1	114	66	9	5
Jelsa .....	30	30	1	-	136	62	39	5
Aakre .....	17	14	6	-	175	26	53	2
Skudenes .....	16	25	2	1	224	36	154	6
Avaldsnes .....	22	14	4	3	199	51	129	10
Skaare .....	63	40	7	1	331	62	210	11
Tysvær .....	37	11	-	-	121	34	56	9
<i>I Søndre Bergenhus amt:</i>								
Kvinnherred .....	351	47	5	2	279	77	79	5
Skaanevik .....	74	39	-	-	117	63	8	1
Fjelberg .....	111	21	1	1	133	40	42	3
Sveio <sup>1</sup> .....	38	23	-	-	138	32	43	2
Finnaas .....	103	43	1	1	358	83	69	6
Stord .....	168	37	2	3	100	12	29	-
Fitjar .....	96	24	-	-	175	28	9	-
Tysnes .....	75	26	-	-	581	85	367	20
Strandvik .....	85	27	1	-	122	27	15	-
Os .....	50	26	-	1	166	57	23	1
Samnanger .....	87	17	-	-	143	29	34	-
Fane .....	112	62	2	2	233	83	80	13
Austevold .....	69	20	1	-	157	38	31	1
Sund .....	49	22	3	2	213	27	39	-

<sup>1</sup> Tidligere Sveen (navneforandring ved kgl. res. 1. december 1911).

Tabel 2 (forts.). Tillæg indeholdende oplysninger om midler-

Landsdele.	Midlertidig tilstedeværende.		Herav bosat i udlandet.		Midlertidig fraværende.		Herav opholdende sig i udlandet.	
	Mænd.	Kvinder.	Mænd.	Kvinder.	Mænd.	Kvinder.	Mænd.	Kvinder.
	1	2	3	4	5	6	7	8
<b>VII. Fremtrædende herreder. (Forts.)</b>								
<i>I Søndre Bergenhus amt: (Forts.)</i>								
Fjeld .....	67	44	1	-	286	70	70	4
Askøen .....	91	35	-	-	461	73	146	8
Aarstad .....	51	47	3	3	240	36	153	12
Haus .....	67	51	2	-	165	55	22	-
Bruvik .....	151	34	12	1	171	79	55	16
Hosanger .....	49	27	-	-	143	37	11	-
Hammer .....	64	26	-	-	151	45	14	1
Alversund .....	41	31	3	4	154	36	11	-
Herlø .....	103	38	-	-	258	71	11	-
Manger .....	32	35	-	-	257	50	42	3
Lindaas .....	51	55	4	-	252	81	74	7
Austrheim .....	22	24	-	-	135	23	18	-
Ullensvang .....	369	69	11	2	190	52	17	2
Kvam <sup>1</sup> .....	95	30	-	1	151	48	14	2
Jondal .....	59	11	2	-	170	34	23	1
Voss .....	157	70	2	3	214	74	9	3
<i>I Nordre Bergenhus amt:</i>								
Lyster .....	132	79	1	-	75	44	1	-
Gulen .....	50	34	-	-	176	50	10	1
Sulen .....	37	11	-	-	116	25	12	-
Askvold .....	43	18	2	2	122	42	32	8
Ytre Holmedal .....	80	28	1	1	114	37	14	2
Kinn .....	106	47	2	-	228	73	13	1
Selje .....	19	40	-	-	114	35	19	-
Daviken .....	54	36	-	1	197	52	61	11
<i>I Romsdals amt:</i>								
Vannelven .....	38	17	1	-	111	31	10	1
Herø .....	86	40	1	2	202	50	61	9
Ulstein .....	69	17	-	-	315	30	12	-
Volden .....	45	48	-	-	244	66	102	7
Ørsten .....	12	18	1	4	168	19	18	-
Vatne .....	36	14	-	-	137	14	2	-
Borgund .....	62	51	3	2	672	132	91	22
Giske .....	36	8	-	-	129	15	4	-
Roald .....	11	2	1	-	121	12	2	-
Haram .....	38	11	-	-	228	39	35	9
Vestnes .....	43	20	-	-	121	30	29	4
Bolsoe .....	55	21	-	-	123	31	21	4
Frænen .....	65	17	1	-	129	30	25	3
Akerø .....	17	15	-	-	228	24	-	-
Sandø .....	32	9	-	-	101	15	-	-
Bud .....	37	21	-	-	150	36	10	-
Bremsnes .....	108	33	2	-	357	80	18	2

<sup>1</sup> Tidligere Vikør (navneforandring ved kgl. res. 1 december 1911).

## tidig tilstedeværende og midlertidig fraværende personer.

Landsdele.	Midlertidig tilstedeværende.		Herav bosat i utlandet.		Midlertidig fraværende.		Herav opholdende sig i utlandet.	
	Mænd.	Kvinder.	Mænd.	Kvinder.	Mænd.	Kvinder.	Mænd.	Kvinder.
	1	2	3	4	5	6	7	8
<b>VII. Fremtrædende herreder. (Forts.)</b>								
<i>I Romsdals amt: (Forts.)</i>								
Kornstad .....	15	9	1	-	146	12	5	-
Eide .....	29	14	-	-	111	17	4	-
Frei .....	25	19	-	-	131	22	1	-
Øre .....	19	18	-	-	135	47	31	17
Tingvold .....	63	31	-	-	104	33	11	1
Surendalen .....	50	33	-	-	124	32	11	1
Rindalen .....	49	33	2	-	103	46	2	1
Aure .....	71	48	-	-	206	102	10	2
Tusteren .....	25	29	-	-	193	40	4	-
Edø .....	70	39	-	2	254	63	8	-
<i>I Søndre Trondhjems amt:</i>								
Aa .....	90	33	-	-	185	48	49	2
Jøssund .....	18	25	-	-	163	22	4	-
Nes .....	20	8	1	-	116	21	2	-
Skjørn .....	789	31	1	-	90	21	2	-
Ørlandet .....	27	29	2	1	314	69	65	14
Sørfrøya .....	119	28	-	-	229	35	5	-
Nordfrøya .....	92	42	1	-	231	70	3	-
Hitteren .....	51	40	-	-	176	63	9	-
Fillan .....	23	14	-	1	284	57	24	7
Hevne .....	130	55	-	-	297	90	16	2
Rissen .....	58	32	-	-	253	58	55	6
Stadsbygden .....	13	11	-	-	189	40	45	6
Orkedalen .....	116	83	3	-	238	97	17	5
Meldalen .....	282	66	2	-	114	33	-	-
Røros .....	436	90	6	5	438	80	2	-
Aalen .....	227	48	2	-	211	40	3	-
Strinden .....	167	68	-	4	160	73	33	3
Malvik .....	125	24	-	-	41	32	4	-
Selbu .....	54	46	2	-	328	72	1	-
<i>I Nordre Trondhjems amt:</i>								
Leksviken .....	47	27	1	-	105	35	-	-
Værdalen .....	134	54	5	3	250	57	11	2
Verran .....	191	32	1	-	74	41	7	1
Beitstaden .....	85	36	-	-	130	38	2	-
Snaasen .....	177	55	12	-	176	71	4	3
Grong .....	192	30	8	-	140	42	1	4
Klingen .....	156	20	1	-	72	20	2	-
Fosnes .....	186	50	2	3	215	65	4	-
Næro .....	101	41	-	-	91	35	3	-
Vikten .....	83	58	1	1	272	74	12	1
Kolvereid .....	220	51	2	2	128	75	5	2

Tabel 2 (forts.). Tillæg indeholdende oplysninger om midler-

Landsdele.	Midlertidig tilstedeværende		Herav bosat i udlandet.		Midlertidig fraværende.		Herav opholdende sig i udlandet.	
	Mænd.	Kvinder.	Mænd.	Kvinder.	Mænd.	Kvinder.	Mænd.	Kvinder.
	1	2	3	4	5	6	7	8
<b>VII. Fremtrædende herreder. (Forts.)</b>								
<i>I Nordlands amt:</i>								
Bindalen .....	114	20	-	-	170	24	15	1
Vik .....	25	20	2	2	168	28	8	1
Brønnøy .....	87	40	1	-	287	47	41	2
Vega .....	9	11	-	1	186	15	12	1
Velfjord .....	37	18	3	-	104	19	1	-
Tjøtta .....	52	18	-	-	251	30	4	-
Vefsen .....	155	45	1	1	176	45	22	3
Alstahaug .....	14	20	-	-	163	9	12	1
Stamnes .....	32	14	1	-	306	29	17	3
Herøy .....	92	38	3	-	373	46	6	1
Dønnes .....	21	10	-	-	126	15	3	-
Nesna .....	1 935	56	1	1	337	43	32	9
Hemnes .....	85	35	-	-	244	53	5	2
Mo .....	160	109	14	-	267	115	16	3
Lurøy .....	35	15	-	-	289	24	11	-
Rødøy .....	135	36	1	-	247	61	14	2
Meløy .....	116	37	-	-	205	55	24	7
Gildeskaal .....	61	39	2	-	319	80	6	-
Bodin .....	330	52	-	-	352	80	26	4
Skjerstad .....	48	20	-	-	147	35	14	1
Fauske .....	102	66	3	2	131	43	20	-
Saltdalen .....	24	14	4	-	104	20	20	2
Sørfold .....	134	19	-	-	227	33	20	-
Nordfold .....	18	8	-	-	115	21	3	-
Hamarøy .....	76	23	1	-	160	43	16	1
Tysfjord .....	586	24	-	-	83	17	3	-
Ankenes .....	130	42	1	-	165	41	14	2
Evenes .....	197	41	-	-	260	59	12	1
Lødingen .....	205	55	1	-	414	93	12	-
Tjeldsund .....	8	7	-	-	136	15	2	-
Vaagan .....	516	86	16	1	328	52	26	2
Borge .....	103	44	-	-	289	87	15	2
Buksnes .....	65	57	1	-	369	104	35	3
Hadsel .....	166	115	2	2	749	188	94	11
Bø .....	91	37	-	1	316	94	83	19
Øksnes .....	369	108	-	-	375	89	7	-
Sortland .....	114	50	1	-	327	48	12	3
Dverberg .....	154	32	-	-	293	53	20	5
<i>I Tromsø amt:</i>								
Trondenes .....	199	65	1	-	536	116	52	10
Bjarkøy .....	65	19	-	-	175	31	8	-
Ibbestad .....	75	43	2	-	407	69	9	1
Dyreøy .....	40	9	-	-	104	21	2	-
Hillesøy .....	163	19	-	-	92	40	3	-
Lenvik .....	95	55	1	-	329	70	2	-

tidig tilstedeværende og midlertidig fraværende personer.

Landsdele.	Midlertidig tilstedeværende.		Herav bosat i udlandet.		Midlertidig fraværende.		Herav opholdende sig i udlandet.	
	Mænd.	Kvinder.	Mænd.	Kvinder.	Mænd.	Kvinder.	Mænd.	Kvinder.
	1	2	3	4	5	6	7	8
<b>VII. Fremtrædende herreder. (Forts.)</b>								
<i>I Tromsø amt: (Forts.)</i>								
Maalselven .....	72	42	-	-	162	50	18	1
Malangen .....	164	29	-	-	154	28	1	-
Balsfjord .....	66	30	-	1	155	39	12	1
Tromsøysund .....	165	71	4	-	280	71	11	2
Lyngen .....	102	50	2	4	205	36	17	-
Helgøy .....	148	18	-	-	161	19	-	1
Skjervøy .....	101	42	-	-	142	37	2	-
<i>I Finnmarkens amt:</i>								
Talvik .....	83	56	-	-	202	82	5	1
Hasvik .....	148	22	1	-	54	17	-	-
Kjelvik .....	409	34	-	-	60	14	3	-
Kistrand .....	83	40	-	-	184	42	-	-
Karasjok .....	87	78	-	3	111	80	7	5
Lebesby .....	368	23	-	-	83	23	-	-
Tanen .....	205	52	-	-	148	50	1	-
Sydvaranger .....	309	69	14	2	100	28	15	3

Tabel 3. Tilstedeværende og hjemmehørende  
med angivelse  
Population de fait et de droit et

Landsdele.	Flateindhold i km <sup>2</sup> .		Folkemængde	
	Samlet areal.	Herav ferskvand.	tilstedeværende.	hjemmehørende.
	1	2	3	4
I. Riket .....	322 908.82	13 275.60	2 357 790	2 391 782
<b>II. Stifter.</b>				
1. Kristiania .....	26 532.44	1 483.14	750 059	754 901
2. Hamar <sup>1</sup> .....	51 880.43	2 273.76	252 242	253 504
3. Kristiansand .....	40 948.48	2 474.17	392 881	407 647
4. Bergen .....	39 340.33	1 294.71	369 361	377 476
5. Trondhjem <sup>1</sup> .....	51 734.18	2 567.52	312 462	313 600
6. Tromsø .....	112 472.96	3 182.30	280 785	284 654
<b>III. Provstier.</b>				
<i>Kristiania stift.</i>				
1. Mellem Borgesyssel .....	1 831.39	121.88	24 027	24 073
2. Nedre Borgesyssel .....	1 055.51	53.85	70 963	71 835
3. Vestre Borgesyssel .....	873.34	81.38	48 726	49 346
4. Øvre Borgesyssel .....	913.71	26.85	23 791	23 828
5. Nedre Romerike .....	2 005.39	170.89	32 938	32 700
6. Øvre Romerike .....	1 984.22	127.39	32 331	32 516
7. Kristiania stiftsprovsti .....	16.55	0.23	242 850	241 834
8. Asker .....	1 308.53	44.21	64 222	63 262
9. Ringerike og Hallingdal .....	7 228.30	422.92	32 144	31 970
10. Drammen .....	2 370.87	136.19	56 526	56 428
11. Kongsberg .....	4 625.05	222.40	18 208	18 033
12. Nordre Jarlsberg .....	737.69	20.18	34 116	34 922
13. Søndre Jarlsberg .....	631.06	8.06	32 778	35 473
14. Larvik .....	950.83	46.71	36 439	38 681
<i>Hamar stift.</i>				
15. Hamar stiftsprovsti .....	534.31	23.48	16 374	16 355
16. Hedemarken .....	2 093.44	229.00	32 309	32 430
17. Soler og Odalen .....	3 989.92	270.86	35 660	35 795
18. Søndre Østerdalen <sup>1</sup> .....	8 654.97	218.79	31 810	32 559
19. Nordre Østerdalen <sup>1</sup> .....	11 332.43	386.89	17 188	17 129
20. Nordre Gudbrandsdalen .....	9 917.65	275.70	15 928	15 897
21. Søndre Gudbrandsdalen .....	5 045.68	145.16	19 696	19 688
22. Toten .....	1 948.14	150.61	39 126	39 076
23. Hadeland og Land .....	2 932.19	214.44	27 206	27 580
24. Valdres .....	5 431.70	358.83	16 945	16 995
<sup>1</sup> Fra 1 januar 1911 (se side 73 note 1):				
Hamar stift .....	52 691.68	2 387.02	252 418	253 671
Trondhjem stift .....	50 922.93	2 454.26	312 286	313 433
Søndre Østerdalen provsti .....	8 480.04	210.03	31 533	32 268
Nordre Østerdalen provsti .....	12 318.61	514.59	17 641	17 587

folkemængde 1 december 1910 i Rikets geistlige inddelinger  
av flateindhold.

superficie des divisions ecclésiastiques.

Landsdele.	Flateindhold i km <sup>2</sup> .		Folkemængde	
	Samlet areal.	Herav ferskvand.	tilstede-værende.	hjemme-hørende.
	1	2	3	4
<b>III. Provstier. (Forts.)</b>				
<i>Kristiansand stift.</i>				
25. Bamle .....	1 650.41	80.69	21 661	22 552
26. Skien .....	748.42	29.40	31 285	31 617
27. Nedre Telemarken .....	1 867.07	129.12	29 299	29 482
28. Øvre Telemarken østfjeldske...	4 051.25	247.98	12 121	11 995
29. Øvre Telemarken vestfjeldske..	6 871.94	552.62	12 425	12 438
30. Østre Nedenes .....	2 289.04	109.39	22 757	24 364
31. Arendal .....	1 343.05	95.96	24 626	26 418
32. Vestre Nedenes .....	703.34	49.39	15 987	17 727
33. Torridal .....	5 688.81	347.42	19 181	19 575
34. Kristiansand stiftsprovsti.....	16.04	1.09	15 408	15 291
35. Mandal .....	2 431.00	115.03	21 662	23 524
36. Lister .....	1 110.17	56.64	14 506	16 391
37. Flekkefjord .....	3 030.79	183.93	14 382	15 233
38. Dalene .....	1 942.78	139.94	14 864	15 354
39. Jæderen .....	933.93	73.30	23 320	23 625
40. Stavanger .....	1 681.17	61.89	51 584	52 598
41. Karmsund .....	851.43	38.51	33 510	34 869
42. Ryfylke .....	3 737.84	161.87	14 303	14 594
<i>Bergen stift.</i>				
43. Søndre Søndhordland.....	1 404.47	56.92	13 730	14 347
44. Nordre Søndhordland .....	1 549.49	31.31	18 118	18 672
45. Midthordland .....	1 428.06	50.32	41 061	42 651
46. Bergen stiftsprovsti .....	13.55	0.52	75 888	76 867
47. Osterøen .....	1 561.93	37.75	16 905	17 330
48. Nordhordland.....	1 157.14	51.49	20 703	21 670
49. Hardanger og Voss.....	8 505.31	274.10	31 096	31 336
50. Indre Sogn .....	3 666.42	102.70	8 568	8 476
51. Midtre Sogn .....	3 523.35	57.96	11 128	11 123
52. Ytre Sogn .....	3 323.67	96.59	16 659	17 049
53. Søndfjord .....	3 945.29	207.77	27 852	28 251
54. Nordfjord .....	4 022.78	190.08	24 736	25 141
55. Søndre Søndmør .....	2 159.78	59.69	23 350	24 474
56. Østre Søndmør .....	2 502.84	53.69	10 584	10 760
57. Nordre Søndmør .....	576.25	23.82	28 983	29 329

Tabel 3 (forts.). Tilstedeværende og hjemmehørende  
med angivelse

Landsdele.	Flateindhold i km <sup>2</sup> .		Folkemængde	
	Samlet areal.	Herav ferskvand.	tilstedeværende.	hjemmehørende.
	1	2	3	4
<b>III. Provtier. (Forts.)</b>				
<i>Trondhjem stift.</i>				
58. Indre Romsdal .....	2 877.06	96.34	13 638	13 978
59. Ytre Romsdal .....	813.55	15.17	15 350	15 770
60. Ytre Nordmør .....	1 659.41	36.51	34 501	33 155
61. Indre Nordmør .....	4 401.25	113.86	16 696	17 156
62. Fosen .....	5 220.69	229.11	39 219	40 802
63. Søndre Dalene <sup>1</sup> .....	10 273.30	475.34	33 598	33 492
64. Nordre Dalene <sup>1</sup> .....	3 958.54	205.08	28 564	28 964
65. Trondhjem stiftsprovsti .....	35.24	1.45	46 256	45 335
66. Søndre Indherred .....	4 977.72	210.49	32 274	32 511
67. Nordre Indherred .....	3 179.17	195.38	22 043	22 021
68. Indre Namdalen .....	11 311.53	836.19	15 424	15 219
69. Ytre Namdalen .....	3 026.72	152.60	14 899	15 197
<i>Tromsø stift.</i>				
70. Søndre Helgeland .....	3 495.65	115.03	15 446	16 324
71. Indre Helgeland .....	12 081.82	701.63	18 257	18 559
72. Nordre Helgeland .....	3 105.93	106.58	22 782	22 512
73. Søndre Salten .....	5 876.22	179.17	17 903	18 482
74. Bodø .....	2 944.15	79.75	14 957	15 046
75. Nordre Salten <sup>2</sup> .....	7 403.56	187.64	26 134	26 049
76. Lofoten .....	1 225.16	51.93	22 253	22 764
77. Vesteraalen .....	2 538.64	51.00	23 655	24 951
78. Trondenes <sup>2</sup> .....	3 179.58	62.85	24 796	25 534
79. Senjen .....	8 786.64	271.93	20 964	21 453
80. Tromsø stiftsprovsti .....	0.63	-	7 754	7 633
81. Tromsø .....	14 254.14	200.87	26 758	27 282
82. Alten .....	12 493.61	368.18	8 460	8 493
83. Hammerfest .....	20 173.07	264.49	14 156	13 539
84. Varanger .....	14 914.16	541.25	16 510	16 033
<sup>1</sup> Fra 1 januar 1911 er en del av Søndre Dalene provsti henlagt til Nordre Østerdalen provsti, Hamar stift (se side 73 note 1). Fra 1 juli 1911 er Søndre Dalene og Nordre Dalene provstier delt i neden- anførte 3 provstier (kgl. res. 20 april 1911):				
Orkedalen (prestegjeld: Orkedalen, Mel- dalen, Rennebu, Opdal og Børsen)....	4 552.09	120.64	19 936	19 913
Gulldalen (prestegjeld: Røros, Holt- aaen, Støren og Melhus) .....	5 680.53	280.41	22 334	22 371
Strinden (prestegjeld: Byneset, Strin- den, Malvik, Klåbu og Selbu) .....	3 187.97	166.11	19 716	20 005
<sup>2</sup> Fra 1 januar 1912 er en del av Evenes sogn av Ofoten prgd., Nordre Salten provsti, henlagt til Trondenes prgd. og sogn, Trondenes provsti (kgl. res. 6 oktober 1911):				
Nordre Salten .....	7 378.50	187.64	25 852	25 758
Trondenes .....	3 204.64	62.85	25 078	25 825



folkemængde 1 december 1910 i Rikets geistlige inddelinger  
av flateindhold.

Landsdele.	Flateindhold i km <sup>2</sup> .		Folkemængde	
	Samlet areal.	Herav ferskvand.	tilstede-værende.	hjemme-hørende.
<b>IV. Prestegjeld og sogn.</b>	<b>I</b>	<b>2</b>	<b>3</b>	<b>4</b>
<b>Kristiania stift.</b>				
<i>1. Mellem Borgesyssel provsti.</i>				
Trøgstad .....	205.73	16.69	3 515	3 549
Trøgstad .....	132.40	5.36	2 336	2 359
Baastad .....	73.33	11.33	1 179	1 190
Askim .....	67.64	2.09	3 296	3 293
Rakkestad .....	416.32	9.35	5 489	5 490
Rakkestad .....	208.52	1.26	3 078	3 068
Degernes .....	164.39	5.93	1 428	1 424
Os .....	43.41	2.16	983	998
Eidsberg .....	229.30	6.38	6 014	6 050
Eidsberg med Mysen kapel .....	98.66	3.66	3 902	3 944
Hærland .....	72.43	1.77	1 186	1 189
Trømborg .....	58.21	0.95	926	917
Rødnes .....	385.61	32.40	1 835	1 857
Rødnes med Klund kapel .....	221.67	22.64	1 355	1 361
Rømskogen .....	163.94	9.76	480	496
Aremark .....	526.79	54.97	3 878	3 834
Aremark med Holmegil kapel ...	316.31	34.16	1 829	1 812
Ømark .....	210.48	20.81	2 049	2 022
<i>2. Nedre Borgesyssel provsti.</i>				
Id .....	382.34	26.68	6 587	6 544
Id .....	232.01	14.63	5 024	4 981
Enningdalen .....	150.33	12.05	1 563	1 563
Fredrikshald med Tistedalen kapel .....	1.86	0.12	12 023	11 992
Berg .....	255.30	11.95	5 593	5 669
Berg .....	51.14	-	1 917	1 998
Rokke .....	115.47	2.92	1 090	1 066
Asak .....	88.69	9.03	2 586	2 605
Skjeberg .....	193.65	9.64	5 982	6 009
Skjeberg med Hafslund kapel <sup>1</sup> ..	146.49	9.64	4 551	4 554
Ingedal .....	29.01	-	687	695
Ullero .....	18.15	-	744	760
Hvaler med Spjørøen kapel ....	86.39	0.23	4 045	4 279
Borge .....	77.48	1.19	7 916	8 004
Borge med Pella kapel .....	41.94	1.19	6 384	6 466
Torsnes .....	35.54	-	1 532	1 538
Glemminge .....	23.46	0.56	10 144	10 430
Kraakerøy .....	24.83	2.11	3 192	3 311
Vestre Fredrikstad .....	10.20	1.37	11 450	11 450
Østre Fredrikstad .....			4 031	4 147

<sup>1</sup> Skjebergdalen kapel indviet i 1911.

Tabel 3 (forts.). Tilstedeværende og hjemmehørende  
med angivelse

Landsdele.	Flateindhold i km <sup>2</sup> .		Folkemængde	
	Samlet areal.	Herav ferskvand.	tilstedeværende.	hjemmehørende.
IV. Prestegjeld og sogn. (Forts.)	1	2	3	4
Kristiania stift. (Forts.)				
3. Vestre Borgesyssel provsti.				
Sarpsborg .....	3.84	0.31	10 018	9 846
Vartøig .....	69.34	6.76	1 140	1 155
Tune <sup>1</sup> .....	177.62	25.39	10 336	10 421
Tune med Solli kapel .....	146.97	21.96	7 987	8 040
Rolvsey <sup>2</sup> .....	30.65	3.43	2 349	2 381
Onsø med Græsvik kapel .....	121.17	1.57	7 308	7 640
Raade med Tom kapel .....	113.73	14.11	2 866	2 920
Rygge .....	80.29	6.42	3 476	3 582
Moss .....	58.18	8.82	11 341	11 535
a) Moss k. ....	1.51	0.11	8 572	8 648
b) Landdistrikt .....	56.67	8.71	2 769	2 887
Vaaler .....	249.17	18.00	2 241	2 247
Vaaler .....	142.74	15.46	1 363	1 365
Svindal .....	106.43	2.54	878	882
4. Øvre Borgesyssel provsti.				
Spydeberg .....	138.86	8.33	2 305	2 353
Spydeberg .....	59.80	0.71	1 180	1 216
Hovin .....	56.95	7.25	784	791
Heli .....	22.11	0.37	341	346
Skiptvet .....	101.36	8.02	2 382	2 414
Hobøl .....	143.68	1.17	2 287	2 285
Hobøl .....	116.16	0.42	1 423	1 415
Tomter .....	27.52	0.75	864	870
Vestby .....	113.93	0.11	3 549	3 637
Vestby med Hvitsten kapel .....	61.92	0.06	1 574	1 578
a) Landdistrikt .....	61.85	0.06	1 505	1 502
b) Hvitsten l. ....	0.07	-	69	76
Saaner .....	38.46	0.05	1 623	1 701
a) Landdistrikt .....	38.13	0.04	908	926
b) Son l. ....	0.20	-	550	604
c) Hølen l. ....	0.13	0.01	165	171
Garder .....	13.55	-	352	358
Kraakstad .....	149.63	3.88	3 560	3 518
Kraakstad .....	50.24	0.13	1 379	1 390
Ski med Siggerud kapel .....	99.39	3.75	2 181	2 128
Aas .....	92.08	1.54	3 145	3 139
Aas .....	46.93	1.06	2 136	2 117
Nordby .....	29.78	0.48	717	731
Kroer .....	15.37	-	292	291
Drøbak .....	85.51	0.74	3 928	3 943
Drøbak .....	0.80	-	1 879	1 979
Frogn .....	84.71	0.74	2 049	1 964
Nesodden .....	88.66	3 06	2 635	2 539
Nesodden med Gjøfjeld kapel ...	58.08	0.38	1 835	1 746
Oppegaard .....	30.58	2.68	800	793

<sup>1</sup> Fra 1 januar 1912 er en del av Tune prgd. henlagt til Sarpsborg menighet (jfr. side 6 note 2).  
Flateindhold og folkemængde blir derefter:

Sarpsborg .....	8.18	1.72	10 710	10 542
Tune prgd. og sogn med Solli kapel ...	142.63	20.55	7 295	7 344

<sup>2</sup> Fra 1 januar 1911 er Rolvsøy sogn overgått til eget prgd. (regj. res. 9 dec. 1910).

folkemængde 1 december 1910 i Rikets geistlige inddelinger  
av flateindhold.

Landsdele.	Flateindhold i km <sup>2</sup> .		Folkemængde	
	Samlet areal.	Herav ferskvand.	tilstede-værende.	hjemme-børende.
IV. Prestegjeld og sogn. (Forts.)	1	2	3	4
Kristiania stift. (Forts.)				
5. Nedre Romerike provsti.				
Urskog .....	418.61	16.38	4 588	4 496
Urskog med Mangen kapel .....	322.14	10.75	3 043	2 931
Blaker .....	96.47	5.63	1 545	1 565
Høland .....	633.32	49.50	5 917	5 975
Løken .....	245.95	10.05	2 940	2 978
Hemnes .....	202.85	20.31	2 156	2 164
Setskogen .....	184.52	19.14	821	833
Enebak med Vestby (Marie) kapel .....	252.21	44.51	3 193	3 119
Fet .....	279.17	47.34	4 355	4 378
Fet med Dalen kapel .....	205.04	33.46	3 069	3 095
Rælingen .....	74.13	13.88	1 286	1 283
Sørum .....	102.66	3.70	2 742	2 732
Sørum .....	81.52	3.70	2 049	2 037
Frogner .....	21.14	-	693	695
Skedsmo .....	136.67	5.74	9 363	9 278
Skedsmo .....	66.08	2.08	3 705	3 675
Lillestrøm .....	5.32	0.65	4 373	4 351
Lørenskogen .....	65.27	3.01	1 285	1 252
Nittedalen .....	182.75	3.72	2 780	2 722
Nittedalen .....	74.20	1.76	1 607	1 638
Hakedalen .....	108.55	1.96	1 173	1 084
6. Øvre Romerike provsti.				
Gjerdrum .....	80.28	0.20	1 657	1 647
Gjerdrum .....	22.19	-	710	708
Heni .....	58.09	0.20	947	939
Ullensaker .....	240.45	1.49	5 896	5 940
Ullensaker med Furuset kapel .....	142.35	-	3 441	3 484
Hovin <sup>1</sup> .....	98.10	1.49	2 455	2 456
Nes .....	624.45	28.12	8 376	8 387
Nes med Aarnes og Ingeborgrud kapeller .....	425.47	17.49	5 063	5 062
Udenes med Auli kapel .....	120.59	8.48	1 931	1 902
Fenstad .....	78.39	2.15	1 382	1 423
Eidsvold .....	339.42	34.79	9 557	9 604
Eidsvold med Raaholt kapel .....	209.42	13.52	7 662	7 665
Langset .....	130.00	21.27	1 895	1 939
Nannestad .....	331.56	14.13	4 051	4 070
Nannestad .....	125.32	2.64	1 566	1 580
Bjørke med Stensgaard kapel .....	151.89	10.70	1 401	1 447
Holter .....	54.35	0.79	1 084	1 043
Hurdalen .....	368.06	48.66	2 794	2 868
Hurdalen .....	271.52	21.02	1 719	1 757
Feiring .....	96.54	27.64	1 075	1 111

<sup>1</sup> Et kapel, Mogreina kapel, er tillatt opført (vgl. res. 1 ang. 1911).

Tabel 3 (forts.). Tilstedeværende og hjemmehørende  
med angivelse

Landsdele.	Flateindhold i km <sup>2</sup> .		Folkemængde	
	Samlet areal.	Herav ferskvand.	tilstedeværende.	hjemmehørende.
<b>IV. Prestegjeld og sogn. (Forts.)</b>				
<b>Kristiania stift. (Forts.)</b>				
<i>7. Kristiania stiftsprovsti.</i>				
Vor Frelzers menighet.....			10 096	8 833
Johannes <sup>1</sup> — .....			15 289	14 979
Trefoldighets — .....			19 056	18 542
Uranienborg — .....			13 147	13 096
Frogner — .....			15 411	15 516
Fagerborg — .....			14 682	14 809
Gamle Aker — .....			22 097	21 792
Sagenes — .....			18 928	19 103
Petrus — .....	16.55	0.23	21 439	21 622
Paulus — .....			22 757	22 995
Jakobs — .....			12 815	12 676
Grønlands — .....			21 843	22 163
Kampens — .....			16 672	16 906
Vaalerengen — .....			10 689	10 836
Oslo — .....			7 336	7 429
Akershus Fæstning.....			593	537
Garnisonsmenigheten <sup>1</sup> ...				
<i>8. Asker provsti.</i>				
Østre Aker med Grorud kapel	74.72	2.07	7 240	7 190
Nordstrand med Ormøen kapel	67.91	1.26	6 674	6 695
Vestre Aker med Nydalen og Maridalen kapeller .....	190.71	15.39	9 886	8 734
Ullern med Bygdø og Sørkedalen kapeller .....	91.26	1.08	6 575	6 570
Østre Bærum med Haslum kapel	62.30	0.68	7 293	7 309
Vestre Bærum (Bryn) med Tanum kapel .....	122.70	1.82	3 769	3 741
Asker .....	106.28	2.28	5 800	5 811
Lier .....	316.30	15.73	7 961	8 047
Frogner med Skjaastad kapel ...	159.08	2.20	5 239	5 312
Sylling .....	116.04	13.23	1 289	1 280
Tranby .....	41.18	0.30	1 433	1 455
Røken med Aaros og Nærnes kapeller	114.07	0.51	4 474	4 570
Hurum med Holmsbu, Filtvet og Kongsdelenes kapeller .....	162.28	3.39	4 550	4 595
a) Landdistrikt .....	161.97	3.39	4 194	4 189
b) Holmsbu l. ....	0.31	-	356	406

<sup>1</sup> Antallet av Garnisonsmenighetens inden Kristiania by boende medlemmer utgjorde ialt 4 814 tilstedev., 4 778 hjemmeh., hvilke er indbefattet under de øvrige menigheter i Kristiania. Jfr. kgl. res. 2 december 1899 om, hvem der skal regnes til Garnisonsmenigheten.

folkemængde 1 december 1910 i Rikets geistlige inddelinger  
av flateindhold.

Landsdele.	Flateindhold i km <sup>2</sup> .		Folkemængde	
	Samlet areal.	Herav ferskvand.	tilstedeværende.	hjemmehørende.
IV. Prestegjeld og sogn. (Forts.)				
Kristiania stift. (Forts.)				
9. Ringerike og Hallingdal provsti.				
Hole	304.04	82.43	3 432	3 463
Hole med Bønsnes kapel <sup>1</sup>	203.57	65.97	2 024	2 038
Tyristranden	100.47	16.46	1 408	1 425
Norderhov	753.22	34.28	12 271	12 267
Norderhov med Veme kapel	319.41	22.63	5 239	5 240
Hang	114.05	6.28	2 986	2 982
Lunder	318.70	5.15	1 351	1 366
Hønefoss	1.06	0.22	2 695	2 679
Aadalen	640.28	50.47	3 392	3 162
Viker	288.40	31.20	1 044	953
Nes	187.59	15.50	683	604
Ytre Aadalen	164.29	3.77	1 665	1 605
Nes	1 522.84	55.28	3 943	3 907
Nes	820.63	28.81	2 272	2 264
Flaa	702.21	26.47	1 671	1 643
Gol	1 350.92	45.97	3 628	3 714
Gol	512.01	8.50	2 271	2 350
Hemsedal	838.91	37.47	1 357	1 364
Aal	1 154.27	69.22	3 346	3 358
Aal med Leveld kapel	990.48	65.38	2 578	2 586
Torpe	163.79	3.84	768	772
Hol med Ustedalen og Hovet kapeller	1 502.73	85.27	2 132	2 099
10. Drammen provsti.				
Sigdal	1 253.27	52.08	6 141	6 110
Sigdal med Vatnaas og Solums- moens kapeller	469.32	12.33	2 711	2 747
Eggedal	419.99	7.56	879	884
Krødsherred med Glesne kapel	363.96	32.19	2 551	2 479
Modum	519.17	46.61	10 563	10 532
Heggen med Vestre Spone, Vike- sund, Aamot og Gulsrud kapeller	340.32	43.37	8 127	8 133
Nykirke	72.32	1.28	1 420	1 419
Snarum	106.53	1.96	1 016	980
Eker	319.76	13.49	6 933	7 004
Haug med Vestfossen kapel	274.65	11.59	5 072	5 138
Bakke	45.11	1.90	1 861	1 866
Fiskum	150.42	16.34	1 292	1 290
Nedre Eker	117.72	5.28	5 858	5 781
Bragernes			14 000	14 018
a) Landdistrikt (Aassiden)	3.67	0.76	802	816
b) Bydistrikt			13 198	13 202
Strømsø	6.86	1.63	11 739	11 693
Strømsø			8 880	9 021
Tangen			2 859	2 672

<sup>1</sup> Sollihøgda kapel indviet i 1911.

Tabel 3 (forts.). Tilstedeværende og hjemmehørende  
med angivelse

Landsdele.	Flateindhold i km <sup>2</sup> .		Folkemængde	
	Samlet areal.	Herav ferskvand.	tilstedeværende.	hjemmehørende.
	1	2	3	4
<b>IV. Prestegjeld og sogn. (Forts.)</b>				
<b>Kristiania stift. (Forts.)</b>				
<i>11. Kongsberg provsti.</i>				
Sandsvær .....	618.76	22.31	5 559	5 486
Efteløt .....	192.74	5.29	1 655	1 668
Tuft .....	24.57	0.29	1 101	1 100
Komnes .....	64.45	1.22	504	477
Hedenstad .....	337.00	15.51	2 299	2 241
Kongsberg med Jondalen kirke	125.22	1.42	6 330	6 247
a) Kongsberg k. ....	66.20	1.10	6 132	6 024
b) Landdistrikt .....	59.02	0.32	198	223
Flesberg .....	580.77	18.52	2 158	2 140
Flesberg .....	246.00	9.58	796	808
Svene .....	212.87	4.14	837	798
Lyngdal .....	121.90	4.80	525	534
Rollag .....	435.39	11.28	1 318	1 327
Rollag .....	288.18	9.31	782	785
Veggli .....	147.21	1.97	536	542
Nore .....	2 864.91	168.87	2 843	2 833
Nore med Skjønne kapel .....	608.67	28.53	1 364	1 372
Opdal .....	1 500.74	69.52	1 144	1 143
Dagalien .....	755.50	70.82	335	318
<i>12. Nordre Jarlsberg provsti.</i>				
Strømmen med Berger kapel ...	54.69	0.79	2 337	2 495
a) Landdistrikt .....	54.19	0.79	1 359	1 452
b) Svelviken l. ....	0.50	-	978	1 043
Skoger .....	114.37	0.26	5 459	5 438
Skoger .....	90.76	0.15	2 342	2 313
Strømsgodset .....	15.08	0.07	2 664	2 648
Konnerud .....	8.53	0.04	453	477
Sande .....	172.59	2.04	3 897	3 984
Hof .....	158.55	13.50	2 219	2 223
Hof med Eidsfoss kapel .....	134.54	12.73	1 840	1 847
Vassaas .....	24.01	0.77	379	376
Botne .....	87.02	1.84	2 447	2 547
Botne .....	45.62	0.16	1 753	1 837
Hillestad .....	41.40	1.68	694	710
Holmestrand .....	0.42	-	2 299	2 355
Vaale .....	82.30	-	2 623	2 640
Vaale .....	57.86	-	2 065	2 060
Undrumsdal .....	24.44	-	558	580

folkemængde 1 december 1910 i Rikets geistlige inddelinger  
av flateindhold.

Landsdele.	Flateindhold i km <sup>2</sup> .		Folkemængde	
	Samlet areal.	Herav ferskvand.	tilstede-værende.	hjemme-hørende.
<b>IV. Prestegjeld og sogn. (Forts.)</b>				
<b>Kristiania stift. (Forts.)</b>				
<b>12. Nordre Jarlsberg provsti. (Forts.)</b>				
Borre .....	64.04	1.75	3 226	3 423
Borre .....	42.98	1.75	2 517	2 696
a) Landdistrikt .....	42.80	1.75	2 195	2 326
b) Aasgaardstrand l. ....	0.18	-	322	370
Nykirke .....	21.06	-	709	727
Horten .....	3.71	-	9 609	9 817
<b>13. Søndre Jarlsberg provsti.</b>				
Rammes .....	137.97	2.99	2 787	2 887
Rammes .....	58.86	0.65	1 599	1 660
Fon .....	36.80	1.84	698	706
Vivestad .....	42.31	0.50	490	521
Andebu .....	176.97	1.63	2 529	2 607
Andebu .....	91.53	0.41	1 249	1 276
Høijord .....	49.21	0.66	643	677
Kodal .....	36.23	0.56	637	654
Stokke .....	118.79	3.18	4 566	4 951
Stokke med Veierland kapel ....	47.27	1.83	2 387	2 610
Skjee .....	45.66	1.13	1 337	1 419
Arendal .....	25.86	0.22	842	922
Sem .....	103.03	0.15	5 825	6 375
Sem .....	55.14	0.15	1 973	2 046
Slagen med Vallø kapel .....	47.89	-	3 852	4 329
Tønsberg .....	1.62	-	9 416	9 769
Nøtterø <sup>1</sup> .....	55.29	0.06	5 037	5 874
Tjøme med Vasser kapel .....	37.39	0.05	2 618	3 010
<b>14. Larvik provsti.</b>				
Sandehered .....	116.85	2.18	7 171	7 870
Sandefjord .....	1.12	-	4 864	5 183
Tjølling .....	65.33	0.42	3 241	3 532
Larvik .....	2.60	0.02	9 458	10 105
Larvik .....	2.60	0.02	7 458	7 887
Langestrand .....			2 000	2 218
Fredriksvern .....	1.96	-	915	985
Brunlanes .....	185.14	16.67	4 434	4 491
Tanum .....	86.01	6.36	2 389	2 361
Berg .....	48.89	0.85	1 617	1 689
Kjøse .....	50.24	9.46	428	441
Hedrum .....	298.95	21.82	4 083	4 177
Hedrum .....	120.92	10.64	2 691	2 775
Kvelde .....	119.13	9.04	938	939
Hvarnes .....	58.90	2.14	454	463
Lardal .....	278.88	5.60	2 273	2 338
Svarstad .....	154.75	2.82	1 244	1 288
Hem .....	29.11	0.42	310	291
Styrvold .....	95.02	2.36	719	759

<sup>1</sup> Et kapel, Torød kapel, er tillatt opført (vgl. res. 26 jan. 1912).

Tabel 3 (forts.). Tilstedeværende og hjemmehørende  
med angivelse

Landsdele.	Flateindhold i km <sup>2</sup> .		Folkemængde	
	Samlet areal.	Herav ferskvand.	tilstedeværende.	hjemmehørende.
	1	2	3	4
IV. Prestegjeld og sogn. (Forts.)				
Hamar stift.				
15. Hamar stiftsprovsti.				
Hamar .....	1.11	-	6 171	6 104
Vang med Vangsaasen kapel ....	314.87	12.49	6 371	6 388
Furnes .....	218.33	10.99	3 832	3 863
16. Hedemarken provsti.				
Ringsaker .....	878.39	63.17	11 140	11 098
Ringsaker .....	478.56	35.25	6 407	6 458
Veldre .....	177.19	2.26	2 623	2 596
Brøttum med Aasmarken kapel ..	222.64	25.66	2 110	2 044
Nes .....	175.21	78.28	3 479	3 550
Nes med Helgøen kapel .....	103.87	56.05	1 773	1 776
Stavsjø .....	71.34	22.23	1 706	1 774
Løiten med Oppegaard og Oset kapeller .....	349.05	4.80	5 606	5 617
Romedal .....	363.41	5.25	4 848	4 906
Romedal .....	88.01	1.12	2 970	3 005
Tomter .....	275.40	4.13	1 878	1 901
Stange .....	327.38	77.50	7 236	7 259
Stange .....	98.27	30.90	3 304	3 369
Ottestad .....	35.00	11.18	1 974	2 002
Tangen .....	194.11	35.42	1 958	1 888
17. Solør og Odalen provsti.				
Søndre Odalen .....	513.16	42.60	6 343	6 474
Strøm .....	329.23	20.15	3 905	3 973
Ulleren .....	122.53	4.65	1 420	1 433
Opstad .....	61.40	17.80	1 018	1 068
Nordre Odalen .....	493.53	28.23	4 421	4 474
Sand .....	236.92	14.42	2 344	2 396
Mo .....	256.61	13.81	2 077	2 078
Vinger .....	493.00	51.38	6 212	6 155
Vinger .....	235.67	17.44	4 411	4 347
a) Landdistrikt .....	234.87	17.36	2 787	2 724
b) Kongsvinger k. ....	0.80	0.08	1 624	1 623
Østmarken .....	257.33	33.94	1 801	1 808
Eidskogen .....	645.52	34.54	5 838	5 934
Eidskogen .....	439.92	17.53	4 650	4 724
Vestmarken .....	205.60	17.01	1 188	1 210
Brandval med Lundersæter kapel	587.18	37.35	3 629	3 664
Grue med Rævholt kapel .....	836.88	60.46	6 120	5 915
Hof med Arneberg og Dulpetorpet kapeller .....	420.65	16.30	3 097	3 179



folkemængde 1 december 1910 i Rikets geistlige inddelinger  
av flateindhold.

Landsdele.	Flateindhold i km <sup>2</sup> .		Folkemængde	
	Samlet areal.	Herav ferskvand.	tilstede-værende.	hjemme-hørende.
<b>IV. Prestegjeld og sogn. (Forts.)</b>				
<b>Hamar stift. (Forts.)</b>				
<i>18. Søndre Østerdalen provsti.</i>				
Aasnes .....	607.03	17.92	5 083	5 156
Aasnes .....	100.67	4.17	2 325	2 376
Gjesaasen .....	112.05	5.35	1 586	1 648
Finskogen (Gretviken) .....	394.31	8.40	1 172	1 132
Vaalers .....	674.11	22.08	3 761	3 813
Elverum med Nedreberg (Nordre Skovbygd) og Sætre (Søndre Skovbygd) kapeller .....	1 285.22	24.40	9 818	10 065
Trysil <sup>1</sup> med Ljørdalen og Pladsen kapeller .....	3 136.94	72.61	6 050	6 336
Søndre Osen .....	2 974.27	58.25	5 530	5 771
Søndre Osen .....	162.67	14.36	520	565
Aamot .....	1 323.60	46.69	3 531	3 678
Aamot med Deset kapel .....	1 262.85	23.69	3 246	3 357
Nordre Osen .....	60.75	23.00	285	321
Stor-Elvedalen .....	1 628.07	35.09	3 567	3 511
Stor-Elvedalen med Atnosen og Evenstad kapeller .....	1 292.88	29.48	2 933	2 860
Strand .....	335.19	5.61	634	651
<i>19. Nordre Østerdalen provsti.</i>				
Rendalen <sup>1</sup> .....	4 309.66	257.78	4 020	3 981
Øvre Rendalen .....	2 476.43	180.76	1 969	2 067
Ytre Rendalen .....	1 833.23	77.02	2 051	1 914
Lille Elvedalen .....	2 208.26	21.70	4 394	4 419
Lille Elvedalen .....	982.36	17.45	2 110	2 135
Foldalen .....	1 225.90	4.25	2 284	2 284
Tønset .....	1 126.97	26.20	3 504	3 474
Tønset .....	843.82	24.03	2 815	2 782
Tyldalen med Brydalen kapel .....	283.15	2.17	689	692
Tolgen <sup>1</sup> .....	2 063.73	61.45	3 382	3 365
Tolgen med Holøidalen kapel .....	440.35	11.10	924	927
Vingelen .....	359.00	3.53	622	622
Os med Narbuvoild kapel .....	1 264.38	46.82	1 836	1 816
Kvikne .....	1 164.49	14.21	1 465	1 489
Kvikne .....	952.15	13.14	874	899
Inset .....	212.34	1.07	591	590
Sollien .....	459.32	5.55	423	401

<sup>1</sup> Fra 1 januar 1911 er oprettet et nyt pgrld., Engerdalen, av dele av prestegjeldene Trysil, Rendalen, Tolgen og Røros (kgl. res. 3 nov. 1910). Flateindhold og folkemængde i nedenstaaende prestegjeld og sogn blir derfor fra 1 jan. 1911:

Trysil .....	2 962.01	65.82	5 773	6 045
Trysil med Ljørdalen og Pladsen kapeller .....	2 799.34	51.46	5 253	5 480
Rendalen .....	3 158.55	129.06	3 282	3 289
Øvre Rendalen .....	1 659.16	55.79	1 604	1 686
Ytre Rendalen .....	1 499.39	73.27	1 678	1 603
Tolgen .....	1 998.63	47.83	3 346	3 331
Os med Narbuvoild kapel .....	1 199.28	33.20	1 800	1 782
Engerdalen med Drevsjø, Elvdalen og Elgaen kapeller .....	2 202.39	270.04	1 227	1 184

Røros se side 93 note 3.

Tabel 3 (forts.). Tilstedeværende og hjemmehørende  
med angivelse

Landsdele.	Flateindhold i km <sup>2</sup> .		Folkemængde	
	Samlet areal.	Herav ferskvand.	tilstedeværende.	hjemmehørende.
	1	2	3	4
<b>IV. Prestegjeld og sogn. (Forts.)</b>				
<b>Hamar stift. (Forts.)</b>				
<i>20. Nordre Gudbrandsdalen provsti.</i>				
Dovre .....	1 475.21	9.25	2 481	2 480
Lesje .....	2 244.90	46.46	2 389	2 402
Lesje .....	1 566.08	39.29	1 686	1 691
Lesjeskogen .....	678.82	7.17	703	711
Skjåk .....	2 154.70	74.36	2 168	2 166
Skjåk .....	410.05	12.43	1 464	1 464
Nordberget .....	1 744.65	61.93	704	702
Lom .....	1 948.35	61.76	2 332	2 368
Lom .....	796.93	14.44	1 292	1 320
Garmo .....	140.27	22.55	473	471
Bøverdalen .....	1 011.15	24.77	567	577
Vaage .....	1 299.39	68.03	2 967	2 953
Sel .....	795.10	15.84	3 591	3 528
Sel .....	444.45	10.15	2 403	2 287
Hedalen .....	350.65	5.69	1 188	1 241
<i>21. Søndre Gudbrandsdalen provsti.</i>				
Nordre Fron .....	1 363.38	48.10	4 187	4 197
Sørdorp .....	499.61	19.01	1 575	1 582
Kvam .....	494.80	19.29	1 454	1 479
Kvikne .....	369.57	9.80	1 158	1 136
Søndre Fron .....	547.04	21.13	2 931	2 963
Ringebu .....	1 256.27	24.67	4 371	4 385
Ringebu .....	797.66	9.11	2 681	2 671
Faavang .....	303.85	12.12	1 233	1 240
Venebygden .....	154.76	3.44	457	474
Øier .....	689.22	18.23	3 091	3 091
Øier .....	379.63	6.75	1 476	1 485
Tretten .....	309.59	11.48	1 615	1 606
Østre Gausdal .....	223.29	3.52	2 796	2 731
Gausdal .....	177.20	3.30	1 696	1 707
Follebu .....	46.09	0.22	1 100	1 024
Vestre Gausdal .....	966.48	29.51	2 320	2 321
Nykirke med Aulstad kapel .....	536.14	15.88	1 610	1 596
Svatsum .....	430.34	13.63	710	725

folkemængde 1 december 1910 i Rikets geistlige inddelinger  
av. flateindhold.

Landsdele.	Flateindhold i km <sup>2</sup> .		Folkemængde	
	Samlet areal.	Herav ferskvand.	tilstede-værende.	hjemme-hørende.
	1	2	3	4
<b>IV. Prestegjeld og sogn. (Forts.)</b>				
<b>Hamar stift. (Forts.)</b>				
<i>22. Toten provsti.</i>				
Faaberg .....	477.73	22.95	5 400	5 367
Faaberg med Saksundalen kapel	269.06	4.23	2 642	2 640
Mesna med Vingerum kapel .....	208.67	18.72	2 758	2 727
Lillehammer .....	2.79	1.00	3 947	3 862
Biri .....	402.65	19.75	4 802	4 843
Biri .....	187.55	16.97	2 792	2 815
Suertingdalen med 2 kirker, Se- gaard og Nykirke .....	215.10	2.78	2 010	2 028
Vardal .....	269.10	17.90	9 188	9 108
Vardal .....	175.58	1.66	2 020	2 059
Hunn .....	93.52	16.24	7 168	7 049
a) Gjøvik k. ....	0.94	0.04	4 059	3 967
b) Landdistrikt .....	92.58	16.20	3 109	3 082
Østre Toten .....	399.54	70.29	8 224	8 284
Hof med Nordlien kapel .....	207.56	24.00	4 954	4 978
Balke med Totenviken kapel .....	191.98	46.29	3 270	3 306
Vestre Toten .....	396.33	18.72	7 565	7 612
Vestre Toten .....	160.28	2.01	4 037	4 027
Eina .....	104.85	14.90	1 162	1 173
Kolbu .....	131.20	1.81	2 366	2 412
<i>23. Hadeland og Land         provsti.</i>				
Jevnaker .....	165.86	18.77	4 088	4 102
Lunner .....	278.23	15.10	4 135	4 171
Gran med Grymyr kapel .....	351.33	30.97	4 074	4 165
Brandbu .....	470.60	69.20	4 850	4 952
Brandbu med Sørum kapel .....	332.60	43.22	2 655	2 701
Tingelstad .....	138.00	25.98	2 195	2 251
Søndre Land .....	781.35	62.98	5 297	5 401
Fluberg .....	274.45	17.67	1 965	2 027
Hov med Enger kapel .....	506.90	45.31	3 332	3 374
Nordre Land .....	884.82	17.42	4 762	4 789
Østsinnen .....	98.57	2.62	1 103	1 098
Nordsinnen .....	249.02	8.41	1 466	1 472
Torpen (Aamot) med Lunde kapel	537.23	6.39	2 193	2 219

Tabel 3 (forts.). Tilstedeværende og hjemmehørende  
med angivelse

Landsdele.	Flateindhold i km <sup>2</sup> .		Folkemængde	
	Samlet areal.	Herav ferskvand.	tilstede- værende.	hjemme- hørende.
	1	2	3	4
<b>IV. Prestegjeld og sogn. (Forts.)</b>				
<b>Hamar stift. (Forts.)</b>				
<i>24. Valdres provsti.</i>				
Søndre Aurdal.....	1 128.86	22.71	3 980	3 921
Bagn.....	370.66	7.47	1 759	1 779
Reinli.....	79.13	1.75	557	586
Begdalen.....	267.59	3.65	789	688
Hedalen.....	411.48	9.84	875	868
Etnedalen.....	439.80	12.81	1 838	1 807
Bruflat.....	323.61	7.33	1 515	1 476
Nordre Etnedalen.....	116.19	5.48	323	331
Nordre Aurdal.....	919.72	43.92	4 495	4 616
Aurdal.....	327.53	11.93	1 800	1 893
Ulnes.....	134.43	7.59	748	749
Svenes.....	187.38	8.81	987	983
Skrautvaal.....	270.38	15.59	960	991
Vestre Slidre.....	467.37	36.11	2 427	2 437
Slidre.....	152.74	13.39	834	823
Lomen.....	170.80	12.89	699	715
Røn.....	143.83	9.83	894	899
Østre Slidre.....	869.50	75.15	2 386	2 359
Hegge.....	518.85	54.62	1 168	1 164
Volbu.....	128.30	4.13	285	285
Rogne.....	222.35	16.40	933	910
Vang.....	1 606.45	168.13	1 819	1 855
Vang med Hænsaasen kapel....	883.76	82.18	1 056	1 071
Øie.....	646.79	80.87	297	312
Hurum.....	75.90	5.08	466	472
<b>Kristiansand stift.</b>				
<i>25. Bamle provsti.</i>				
Drangedal.....	1 054.85	53.16	4 029	4 149
Drangedal med Kroken kapel....	635.94	42.34	2 664	2 753
Terdal.....	418.91	10.82	1 365	1 396
Sannikedal.....	196.83	9.76	2 662	2 675
Skaatø med Levang kapel.....	109.61	2.22	3 845	4 030
Kragerø.....	1.17	-	4 621	4 970
Bamle.....	287.95	15.55	6 504	6 728
Bamle med Herre kapel.....	287.07	15.55	5 016	5 143
a) Landdistrikt.....	286.83	15.55	4 553	4 659
b) Stathelle l.....	0.24	-	463	484
Langesund.....	0.88	-	1 488	1 585

folkemængde 1 december 1910 i Rikets geistlige inddelinger  
av flateindhold.

Landsdele.	Flateindhold i km <sup>2</sup> .		Folkemængde	
	Samlet areal.	Herav ferskvand.	tilstede-værende.	hjemme-hørende.
IV. Prestegjeld og sogn. (Forts.)	1	2	3	4
Kristiansand stift. (Forts.)				
26. <i>Skien provsti.</i>				
Brevik.....	0.76	-	2 028	2 138
Porsgrund med 2 kirker.....	1.26	-	4 625	4 860
Eidang er med Langangen kapel.....	139.50	1.75	3 714	3 822
Slem dal.....	223.86	10.95	859	872
Gjerpen med Borgestac og Lukse- fjeld kapeller.....	380.91	16.25	7 960	8 069
Skien.....	2.13	0.45	12 099	11 856
27. <i>Nedre Telemarken provsti.</i>				
Solum.....	317.82	24.65	9 451	9 559
Solum.....	74.53	5.62	5 560	5 626
Mælum med Skotfoss kapel.....	112.99	8.22	3 332	3 385
Kilebygden.....	130.30	10.81	559	548
Hollen.....	257.54	39.18	4 102	4 092
Hollen med Valebø kapel.....	165.42	25.41	3 579	3 571
Helgen.....	92.12	13.77	523	521
Lunde.....	259.65	16.95	2 249	2 298
Lunde med Landsmarken kapel..	136.67	9.14	1 715	1 752
Ytre Flaabygd.....	122.98	7.81	534	546
Bø.....	281.66	1.88	2 631	2 636
Saude.....	342.96	31.04	3 187	3 186
Saude.....	264.72	17.43	1 734	1 729
Nes.....	78.24	13.61	1 453	1 457
Hitterdal.....	407.44	15.42	7 679	7 711
Hitterdal.....	272.96	12.62	7 080	7 131
Lilleherred.....	134.48	2.80	599	580
28. <i>Øvre Telemarkens østfjeldske     provsti.</i>				
Tinn.....	1 765.40	119.47	4 832	4 662
Atraa.....	892.91	68.29	796	790
Østbygden.....	390.35	21.14	853	858
Mæl.....	134.22	10.02	504	507
Dal.....	347.92	20.02	2 679	2 507
Gransherred.....	728.18	55.82	2 167	2 199
Gransherred.....	416.76	28.38	1 398	1 360
Hovin.....	311.42	27.44	769	839
Hjartdal.....	891.84	36.99	2 262	2 259
Hjartdal.....	356.90	18.28	775	779
Sauland.....	249.39	2.50	847	838
Tuddal.....	285.55	16.21	640	642
Seljord.....	665.83	35.70	2 860	2 875
Seljord.....	319.72	27.77	1 532	1 539
Flatdal.....	137.35	1.76	791	796
Aamotsdal.....	208.76	6.17	537	540

Tabel 3 (forts.). Tilstedeværende og hjemmehørende  
med angivelse

Landsdele.	Flateindhold i km <sup>2</sup> .		Folkemængde	
	Samlet areal.	Herav ferskvand.	tilstede- værende.	hjemme- hørende.
<b>IV. Prestegjeld og sogn. (Forts.)</b>	1	2	3	4
<b>Kristiansand stift. (Forts.)</b>				
<i>29. Øvre Telemarkens vestfjeldske provsti.</i>				
Kviteseid .....	712.08	86.16	3 120	3 147
Kviteseid .....	333.11	43.38	1 496	1 543
Brunkeberg .....	162.46	3.84	962	964
Vraadal .....	216.51	38.94	662	640
Nissedal .....	878.16	85.22	1 735	1 739
Nissedal .....	428.05	55.84	790	809
Treungen .....	450.11	29.38	945	930
Fyresdal .....	1 253.18	144.87	1 824	1 824
Moland .....	1 063.68	129.90	1 366	1 361
Veum .....	189.50	14.97	458	463
Mo .....	694.49	30.27	1 653	1 663
Mo .....	369.85	10.02	900	905
Skafsaa .....	324.64	20.25	753	758
Laardal .....	287.76	18.24	1 425	1 390
Laardal .....	70.85	10.60	530	516
Eidsborg .....	77.50	4.82	437	435
Heidalmo .....	139.41	2.82	458	439
Vinje .....	1 215.87	60.20	1 630	1 614
Vinje .....	339.14	21.50	909	888
Nesland .....	33.67	1.11	191	190
Grungedal .....	843.06	37.59	530	536
Rauland .....	1 830.40	127.66	1 038	1 061
Rauland .....	610.98	49.32	679	705
Øifjeld .....	88.72	4.33	243	243
Møsstranden .....	1 130.70	74.01	116	113
<i>30. Østre Nedenes provsti.</i>				
Gjerstad .....	661.95	36.60	4 027	4 068
Gjerstad .....	312.66	8.73	2 322	2 362
Vegaarsheien .....	349.29	27.87	1 705	1 706
Søndeled .....	188.60	8.46	3 015	3 190
Ytre Søndeled .....	84.13	1.28	1 477	1 592
Indre Søndeled .....	104.47	7.18	1 538	1 598
Risør .....	1.43	0.01	3 409	3 758
Dybvaag .....	70.50	0.91	3 946	4 714
Dybvaag .....	47.71	0.74	2 487	2 951
Flosta .....	22.79	0.17	1 459	1 763
Tvedestrand .....	0.09	-	1 435	1 533
Hølt med Laget kapel .....	184.52	9.03	3 844	4 098
Aamli .....	1 181.95	54.38	3 081	3 003
Aamli .....	478.40	26.28	2 085	2 024
Gjevedal .....	347.65	10.04	603	590
Lille Topdal .....	355.90	18.06	393	389

folkemængde 1 december 1910 i Rikets geistlige inddelinger  
av flateindhold.

Landsdele.	Flateindhold i km <sup>2</sup> .		Folkemængde	
	Samlet areal.	Herav ferskvand.	tilstede-værende.	hjemme-hørende.
	1	2	3	4
<b>IV. Prestegjeld og sogn. (Forts.)</b>				
<b>Kristiansand stift. (Forts.)</b>				
<i>31. Arendal provsti.</i>				
Herefoss .....	798.04	62.10	2 140	2 183
Herefoss .....	164.61	15.39	503	545
Vegusdal .....	333.57	27.27	935	941
Mykland .....	299.86	19.44	702	697
Froland .....	294.97	19.44	2 545	2 627
Østre Moland .....	86.34	5.03	1 907	2 079
Østre Moland .....	74.05	4.82	1 203	1 276
Stokken .....	12.29	0.21	704	803
Tromø med Færvik kapel .....	30.02	0.12	1 880	2 092
Arendal .....	0.34	-	3 736	3 754
Barbu menighet i Arendal .....	15.27	0.11	6 014	6 561
Hisø .....	8.74	-	2 192	2 522
Øiestad med Nedenesengene og Øiestad kapeller .....	109.33	9.16	4 212	4 600
<i>32. Vestre Nedenes provsti.</i>				
Fjære .....	59.67	3.56	4 359	4 984
Grimstad .....	0.22	-	2 116	2 373
Hommedal .....	223.04	23.78	2 580	2 864
Landvik .....	190.68	23.00	1 980	2 200
Eide .....	32.36	0.78	600	664
Vestre Moland .....	102.85	9.78	3 215	3 528
Vestre Moland med Justøen kapel .....	102.46	9.78	2 082	2 289
Lillesand .....	0.39	-	1 133	1 239
Høvaag .....	79.22	1.11	1 891	2 096
Birkenes .....	238.34	11.16	1 826	1 882
<i>33. Torridal provsti.</i>				
Evje .....	805.86	45.25	3 518	3 558
Evje .....	176.85	13.14	1 212	1 227
Hornnes .....	392.62	16.51	1 244	1 264
Iveland .....	236.39	15.60	1 062	1 067
Bygland .....	1 356.90	123.09	2 190	2 194
Bygland .....	291.96	23.62	606	617
Sandnes .....	164.80	11.82	345	344
Austad .....	704.44	57.50	544	546
Aardal .....	195.70	30.15	695	687

Tabel 3 (forts.). Tilstedeværende og hjemmehørende  
med angivelse

Landsdele.	Flateindhold i km <sup>2</sup> .		Folkemængde	
	Samlet areal.	Herav ferskvand.	tilstede- værende.	hjemme- hørende.
	1	2	3	4
<b>IV. Prestegjeld og sogn. (Forts.)</b>				
<b>Kristiansand stift. (Forts.)</b>				
<i>33. Torridal provsti. (Forts.)</i>				
Valle .....	2 849.81	152.70	2 194	2 195
Valle .....	733.42	22.51	1 044	1 051
Bykle .....	1 551.59	85.78	486	486
Hyllestad .....	564.80	44.41	664	658
Tveit .....	111.59	5.61	1 543	1 677
Oddernes .....	139.39	7.17	5 660	5 834
Oddernes .....	96.27	5.12	4 436	4 570
Randøund .....	43.12	2.05	1 224	1 264
Øvrebo .....	425.26	13.60	4 076	4 117
Øvrebo .....	116.00	2.27	811	813
Hægeland .....	203.09	8.82	820	831
Vennesla .....	106.17	2.51	2 445	2 473
<i>34. Kristiansand stiftsprovsti.</i>				
Domkirkens menighet .....	16.04	1.09	15 408	15 291
<i>35. Mandal provsti.</i>				
Søgne .....	239.83	8.29	3 297	3 431
Søgne med Søgne kapel .....	137.57	3.08	2 487	2 609
Greipstad .....	102.26	5.21	810	822
Mandal .....	117.82	4.49	6 217	6 785
Halsaa .....	94.05	3.03	5 928	6 472
a) Mandal l. ....	0.92	0.22	3 268	3 445
b) Landdistrikt .....	93.13	2.81	2 660	3 027
Hartmark .....	23.77	1.46	289	313
Holme .....	364.56	13.09	2 769	2 944
Holme .....	113.07	5.31	1 193	1 286
Øislebo .....	153.76	4.17	920	936
Laudal .....	97.73	3.61	656	722
Bjelland .....	409.45	16.75	2 520	2 657
Bjelland .....	164.84	6.12	893	915
Grindum .....	130.46	8.01	815	908
Finsland .....	114.15	2.62	812	834
Aaseral med Aakernes kapel ...	868.48	54.71	1 164	1 213
Nordre Undal .....	195.80	9.59	1 560	1 705
Vigmostad .....	83.66	4.10	794	923
Konsmo .....	112.14	5.49	766	782
Søndre Undal .....	235.06	8.11	4 135	4 789
Valle .....	171.70	7.27	2 636	2 964
Spangereid .....	63.36	0.84	1 499	1 825



folkemængde 1 december 1910 i Rikets geistlige inddelinger  
av flateindhold.

Landsdele.	Flateindhold i km <sup>2</sup> .		Folkemængde	
	Samlet areal.	Herav ferskvand.	tilstede- værende.	hjemme- hørende.
<b>IV. Prestegjeld og sogn. (Forts.)</b>	<b>1</b>	<b>2</b>	<b>3</b>	<b>4</b>
<b>Kristiansand stift. (Forts.)</b>				
<i>36. Lister provsti.</i>				
Vanse.....	139.52	10.05	6 637	7 656
Vanse med Vestbygden kapel...	134.21	10.05	4 914	5 789
Farsund ladested.....	0.42	-	1 417	1 519
Farsund landsogn.....	4.89	-	306	348
Herred.....	128.82	8.16	1 839	2 218
Herred.....	87.54	4.41	832	970
Spind.....	41.28	3.75	1 007	1 248
Lyngdal.....	380.24	10.67	4 245	4 697
Lyngdal.....	230.37	7.16	2 449	2 698
Austad med Korshavn kapel....	43.68	0.78	1 116	1 263
Kvaas.....	106.19	2.73	680	736
Hægebostad.....	461.59	27.76	1 785	1 820
Hægebostad.....	170.18	4.62	893	901
Eiken.....	291.41	23.14	892	919
<i>37. Flekkefjord provsti.</i>				
Fjotland med Netlandsnes kapel	595.87	27.47	941	1 000
Kvinesdal.....	364.09	11.93	3 745	4 116
Liknes.....	299.55	10.46	2 900	3 106
Fede.....	64.54	1.47	845	1 010
Flekkefjord.....	240.52	20.89	6 105	6 361
Nes.....	150.82	18.29	4 418	4 498
a) Landdistrikt.....	150.62	18.29	2 217	2 317
b) Flekkefjord k.....	0.20	-	2 201	2 181
Hitterø.....	89.70	2.60	1 687	1 863
Bakke.....	420.21	38.59	2 105	2 242
Bakke.....	243.96	25.64	1 197	1 222
Gyland.....	176.25	12.95	908	1 020
Siredalen.....	1 410.10	85.05	1 486	1 514
Tonstad.....	358.91	21.94	775	799
Øvre Siredalen.....	1 051.19	63.11	711	715
<i>38. Dalene provsti.</i>				
Sogndal med Aaensire kapel...	291.82	17.54	2 749	2 829
a) Landdistrikt.....	291.63	17.54	2 391	2 473
b) Sogndal l.....	0.19	-	358	356
Lund.....	498.95	42.08	2 547	2 610
Lund.....	292.59	24.83	1 610	1 665
Heskestad.....	206.36	17.25	937	945
Helleland.....	836.55	63.88	2 831	2 937
Helleland.....	143.26	9.18	1 183	1 206
Bjerkreim med Øvrebygden (Ivesdal) kapel.....	693.29	54.70	1 648	1 731
Egersund.....	315.46	16.44	6 737	6 978
Egersund.....	207.89	12.66	5 614	5 847
a) Egersund l.....	0.32	-	3 112	3 192
b) Landdistrikt.....	207.57	12.66	2 502	2 655
Ogne.....	107.57	3.78	1 123	1 131

Tabel 3 (forts.). Tilstedeværende og hjemmehørende  
med angivelse

Landsdele.	Flateindhold i km <sup>2</sup> .		Folkemængde	
	Samlet areal.	Herav ferskvand.	tilstede- værende.	hjemme- hørende.
	1	2	3	4
<b>IV. Prestegjeld og sogn. (Forts.)</b>				
<b>Kristiansand stift. (Forts.)</b>				
<i>39. Jæderen provsti</i>				
Haa .....	146.01	2.54	4 000	4 048
Nærbø .....	60.31	2.28	1 963	1 986
Varhaug .....	85.70	0.26	2 037	2 062
Klepp .....	128.49	20.81	2 996	3 003
Klepp .....	58.77	6.39	1 716	1 720
Orre .....	31.12	6.86	704	711
Bore .....	38.60	7.56	576	572
Lye <sup>*</sup> .....	402.75	26.51	5 159	5 213
Time .....	184.71	11.74	3 013	3 045
Gjesdal .....	218.04	14.77	2 146	2 168
Høiland <sup>1</sup> .....	171.44	16.95	7 758	7 839
Høiland <sup>1</sup> .....	170.63	16.95	5 150	5 244
Sandnes .....	0.81	-	2 608	2 595
Haaland .....	85.24	6.49	3 407	3 522
Sole med Tananger kapel .....	68.24	4.38	2 610	2 694
Malle .....	17.00	2.11	797	828
<i>40. Stavanger provsti.</i>				
Domkirkens menighet .....			11 869	11 940
St. Petri — .....	7.41	0.24	12 328	12 593
St. Johannes — .....			12 424	12 728
Hetland <sup>1</sup> .....	113.82	4.43	6 362	6 522
Frue <sup>1</sup> .....	47.90	1.92	4 569	4 682
Riskekverven <sup>1</sup> .....	38.84	1.23	650	693
Randeberg .....	27.08	1.28	1 143	1 147
Høgsfjord .....	1 253.16	43.18	2 746	2 855
Høle .....	109.58	7.42	952	1 012
Fossan med Dirdal kapel .....	1 143.58	35.76	1 794	1 843
Strand .....	195.58	13.51	2 243	2 316
Finnø .....	42.43	0.33	1 573	1 510
Hesby .....	25.87	0.18	1 267	1 199
Talgø .....	16.56	0.15	306	311
Rennesø .....	68.77	0.20	2 039	2 134
Hauske .....	28.43	0.17	654	697
Sørbo .....	12.39	-	281	287
Mosterø med Utstein Kloster kapel .....	22.45	0.03	663	678
Kvitingø .....	5.50	-	441	472

<sup>1</sup> Fra 1 januar 1912 er gaarden Furaas i Høiland prgld., Høiland sogn med 11 tilstedev. og 11 hjemmeh. indbyggere henlagt til Hetland prgld., Frue s., og gaarden Ilogstad med 28 tilstedev. og 30 hjemmeh. indbyggere fra Høiland prgld., Høiland s. til Hetland prgld., Riskekverven sogn.

folkemængde 1 december 1910 i Rikets geistlige inddelinger  
av flateindhold.

Landsdele.	Flateindhold i km <sup>2</sup> .		Folkemængde	
	Samlet areal.	Herav ferskvand.	tilstede-værende.	hjemme-børende.
<b>IV. Prestegjeld og sogn. (Forts.)</b>	<b>1</b>	<b>2</b>	<b>3</b>	<b>4</b>
<b>Kristiansand stift. (Forts.)</b>				
<i>41. Karmsund provsti.</i>				
Skudenes .....	68.77	1.80	3 746	4 040
Falnes .....	39.33	0.94	2 564	2 773
a) Landdistrikt .....	38.85	0.94	1 435	1 569
b) Skudeneshavn l. ....	0.48	-	1 129	1 204
Ferkingstad .....	29.44	0.86	1 182	1 267
Kopervik .....	62.07	1.99	4 966	5 209
Kopervik .....	29.72	1.26	2 375	2 448
a) Kopervik l. ....	0.36	-	1 427	1 447
b) Landdistrikt .....	29.36	1.26	948	1 001
Aakre .....	32.35	0.73	2 591	2 761
Avaldsnes .....	121.40	6.42	2 999	3 213
Avaldsnes .....	62.77	1.96	1 868	2 027
Førdesfjorden .....	58.63	4.46	1 131	1 186
Torvestad .....	31.08	0.18	2 099	2 183
Torvestad .....	24.88	0.18	1 715	1 790
Utsire .....	6.20	-	384	393
Haugesund <sup>1</sup> .....	74.06	3.60	14 443	14 765
Haugesund .....	0.91	-	9 108	9 140
Skaare .....	73.15	3.60	5 335	5 625
Tysvær .....	194.98	13.57	2 257	2 415
Tysvær .....	148.06	11.67	1 614	1 721
Bokn .....	46.92	1.90	643	694
Skjold .....	299.07	10.95	3 000	3 044
Skjold med Vaareneset kapel ...	168.73	4.78	1 926	1 966
Vats .....	130.34	6.17	1 074	1 078
<i>42. Ryfylke provsti.</i>				
Vikedal .....	290.77	9.06	2 105	2 186
Vikedal .....	145.23	5.82	905	913
Sandeid .....	63.56	1.34	577	634
Imsland .....	81.98	1.90	623	639
Nerstrand .....	159.48	2.69	2 112	2 187
Nerstrand .....	122.04	2.42	1 333	1 352
Sjernerø .....	37.44	0.27	779	835
Hjelmeland .....	1 082.88	61.97	3 604	3 544
Hjelmeland .....	535.06	19.76	1 823	1 909
Pister .....	42.56	1.99	977	805
Aardal .....	505.26	40.22	804	830
Jelsa .....	257.27	6.35	2 018	2 156
Jelsa .....	107.32	1.69	1 423	1 539
Erfjord .....	149.95	4.66	595	617
Sand .....	727.98	12.82	2 710	2 736
Sand .....	213.78	2.39	1 316	1 331
Saude .....	514.20	10.43	1 394	1 405
Suldal med Nesflaten kapel....	1 219.46	68.98	1 754	1 785
<sup>1</sup> Fra 1 januar 1911 (jfr. side 6 note 2):				
Haugesund .....	74.05	3.60	14 443	14 765
Haugesund .....	3.52	-	12 681	12 987
Skaare .....	70.53	3.60	1 762	1 778

Tabel 3 (forts.). Tilstedeværende og hjemmehørende  
med angivelse

Landsdele.	Flateindhold i km <sup>2</sup> .		Folkemængde	
	Samlet areal.	Herav ferskvand.	tilstede- værende.	hjemme- hørende.
	1	2	3	4
<b>IV. Prestegjeld og sogn. (Forts.)</b>				
<b>Bergen stift.</b>				
<i>43. Søndre Søndhordland             provsti.</i>				
Skaanevik .....	588.27	8.79	2 845	2 912 *
Skaanevik .....	55.88	0.23	921	912
Holmedal .....	149.28	3.97	853	901
Aakre <sup>1</sup> .....	383.11	4.59	1 071	1 099
Etne .....	318.01	24.24	2 009	2 040
Støle .....	81.44	5.51	620	624
Grindheim .....	185.82	17.13	676	682
Gjerde .....	50.75	1.60	713	734
Sveio <sup>2</sup> .....	273.04	18.18	3 774	3 998
Sveio <sup>2</sup> .....	130.84	15.43	1 782	1 891
Vikebygd .....	83.39	1.92	1 030	1 065
Valestrand .....	58.81	0.83	962	1 042
Finnaas .....	225.15	5.71	5 102	5 397
Moster .....	66.77	1.08	1 188	1 303
Bremnes .....	119.89	3.42	2 943	3 123
Bømmel .....	38.49	1.21	971	971
<i>44. Nordre Søndhordland             provsti.</i>				
Kvinherred .....	790.25	15.88	5 150	5 108
Kvinherred .....	279.00	6.29	2 084	2 149
Hatlestranden .....	21.88	0.75	431	448
Ænes .....	400.58	3.48	1 361	1 189
Ølve .....	40.12	3.31	626	652
Husnes .....	48.67	2.05	648	670
Fjelberg .....	188.34	1.56	3 268	3 309
Fjelberg .....	21.36	0.26	447	447
Bjøestranden .....	27.82	0.30	448	483
Ølen .....	89.74	0.35	1 153	1 197
Eid .....	49.42	0.65	1 220	1 182
Stord .....	135.44	2.17	3 036	2 943
Fitjar med Bekkervik kapel....	183.21	5.51	2 421	2 504
Tysnes .....	252.25	6.19	4 243	4 808
Tysnes .....	76.79	1.42	1 469	1 670
Opdal .....	100.02	1.90	1 771	1 985
Onarheim .....	75.44	2.87	1 003	1 153

<sup>1</sup> Et kapel, Fjære kapel, er tillatt opført (kgl. res. 3 januar 1912).<sup>2</sup> Tidligere Sveen (navneforandring ved kgl. res. 1 dec. 1911).

folkemængde 1 december 1910 i Rikets geistlige inddelinger  
av flateindhold.

Landsdele.	Flateindhold i km <sup>2</sup> .		Folkemængde	
	Samlet areal.	Herav ferskvand.	tilstede-værende.	hjemme-børende.
<b>IV. Prestegjeld og sogn. (Forts.)</b>				
<b>Bergen stift. (Forts.)</b>				
<i>45. Midthordland provsti.</i>				
Fuse .....	365.65	15.32	3 679	3 806
Fuse .....	102.31	1.81	1 117	1 184
Haalandsdalen .....	102.53	8.96	637	660
Strandvik .....	160.81	4.55	1 925	1 962
Os .....	411.75	10.10	5 998	6 213
Os med Lysekloster kapel .....	129.41	5.28	3 041	3 188
Samnanger .....	282.34	4.82	2 957	3 025
Fane .....	218.03	7.91	7 819	7 961
Fane .....	123.46	5.58	2 985	3 033
Birkeland med Fantoft kapel ...	94.57	2.33	4 834	4 928
Sund med Kausland kapel .....	94.40	3.87	2 230	2 399
Anstevold .....	32.47	1.59	2 353	2 459
Anstevold .....	52.64	0.10	1 198	1 247
Møgster med Store Kalsøen kapel	29.83	1.49	1 155	1 212
Fjeld .....	141.20	5.47	3 443	3 688
Askøen .....	93.19	5.23	8 254	8 662
Strudshavn med Ask kapel .....	83.99	4.82	4 600	4 900
Laksevaag .....	9.20	0.41	3 654	3 762
Aarstad .....	21.37	0.83	7 285	7 463
<i>46. Bergen stiftsprovsti.</i>				
Domkirkens menighet .....	13.55	0.52	15 483	15 248
Korskirkens — .....			10 038	10 092
Johannes — .....			14 458	14 725
Nykirkens — .....			14 425	14 552
Mariekirkens — .....			5 445	5 631
Sandvikens — .....			16 039	16 619
<i>47. Osterøen provsti.</i>				
Haus .....	200.13	6.71	5 134	5 236
Haus .....	71.15	0.15	1 309	1 361
Arne med Arne kapel .....	72.02	1.70	2 504	2 504
Gjerstad .....	56.96	4.86	1 321	1 371
Bruvik <sup>1</sup> .....	392.26	7.02	3 972	4 037
Bruvik med Dale kapel <sup>1</sup> .....	210.28	4.34	3 052	3 108
Stamnes .....	181.98	2.68	920	929
Hosanger .....	804.09	19.35	3 224	3 345
Hosanger med Vike kapel .....	231.35	7.38	2 420	2 524
Mo .....	407.84	9.74	575	581
Eksingedalen .....	164.90	2.23	229	240
Hammer .....	165.45	4.67	4 575	4 712
Hammer .....	90.27	2.33	2 952	3 058
Aasene .....	75.18	2.34	1 623	1 654
<sup>1</sup> Fra 1 januar 1911 er Bruvik sogn delt i 2 sogn, Bruvik og Dale (vgl. res. 16 mai 1911).				
Bruvik .....	210.28	4.34	1 701	1 672
Dale .....			1 351	1 436

Tabel 3 (forts.). Tilstedeværende og hjemmehørende  
med angivelse

Landsdele.	Flateindhold i km <sup>2</sup> .		Folkemængde	
	Samlet areal.	Herav ferskvand.	tilstedeværende.	hjemmehørende.
IV. Prestegjeld og sogn. (Forts.)	1	2	3	4
Bergen stift. (Forts.)				
48. Nordhordland provsti.				
Alversund .....	106.17	6.94	3 125	3 243
Alversund .....	13.34	0.20	736	775
Mæland .....	61.81	3.69	1 515	1 576
Seim .....	31.02	3.05	874	892
Herlø .....	112.33	4.76	3 597	3 785
Manger .....	119.06	5.78	5 125	5 439
Manger .....	36.90	1.99	1 360	1 421
Bø .....	41.74	1.49	1 746	1 856
Hjelme .....	18.33	0.49	912	986
Sæbø .....	22.09	1.81	1 107	1 176
Lindaas .....	276.52	6.17	6 612	6 951
Lindaas .....	74.37	2.00	1 384	1 462 ✓
Austrheim .....	59.00	0.45	1 827	1 921
Lygre .....	51.30	1.76	1 291	1 350 ✓
Myking .....	82.34	1.51	1 531	1 621 ✓
Fedje .....	9.51	0.45	579	597
Masfjorden .....	543.06	27.84	2 244	2 252
Masfjorden .....	224.20	12.54	1 602	1 631
Solheim .....	318.86	15.30	642	621
49. Hardanger og Voss provsti.				
Strandebarm .....	423.52	8.79	4 416	4 603
Strandebarm .....	108.87	1.01	1 617	1 670
Varaldsø .....	81.58	0.99	848	848
Jondal .....	233.07	6.79	1 951	2 085
Røldal .....	670.85	27.11	778	775
Ullensvang .....	2 583.94	105.26	6 950	6 754
Ullensvang .....	1 203.48	60.47	1 906	1 941
Kinservik med Utne kapel .....	316.83	4.07	1 706	1 736
Odda .....	1 063.63	40.72	3 338	3 077
Ulvik .....	2 299.66	64.29	3 726	3 771
Ulvik .....	841.42	25.37	1 551	1 578
Granvin .....	189.04	5.83	1 164	1 172
Eidfjord .....	1 269.20	33.09	1 011	1 021
Kvam <sup>1</sup> .....	453.82	15.49	3 400	3 474
Vikøy <sup>1</sup> .....	159.23	5.01	1 614	1 626
Øystese <sup>1</sup> .....	294.59	10.48	1 786	1 848
Evanger med Nesheim kapel .....	590.55	10.98	1 996	2 027
Voss (Vangen) .....	928.01	33.85	7 919	7 980
Vossestranden .....	554.96	8.33	1 911	1 952
Opheim .....	255.24	4.64	753	755
Vinje .....	299.72	3.69	1 158	1 197

<sup>1</sup> Tidligere Vikør prgd. og sogn og Øystese sogn (navneforandring ved kgl. res. 1 dec. 1911).

folkemængde 1 december 1910 i Rikets geistlige inddelinger  
av flateindhold.

Landsdele.	Flateindhold i km <sup>2</sup> .		Folkemængde	
	Samlet areal.	Herav ferskvand.	tilstedeværende.	hjemmehørende.
	1	2	3	4
<b>IV. Prestegjeld og sogn. (Forts.)</b>				
<b>Bergen stift. (Forts.)</b>				
<i>50. Indre Sogn provsti.</i>				
Jostedalen .....	529.20	6.62	984	943
Lyster .....	1 559.87	33.77	3 051	2 959
Dale .....	250.74	5.49	1 120	1 001
Gaupne .....	195.78	4.55	737	740
Nes .....	53.80	1.09	317	321
Fortun .....	1 059.55	22.64	877	897
Hafslo .....	582.75	25.31	3 093	3 083
Hafslo .....	432.52	24.91	1 431	1 446
Fet .....	17.58	0.10	415	397
Joranger .....	29.57	0.10	516	504
Solvorn .....	103.08	0.20	731	736
Aardal .....	994.60	37.00	1 490	1 491
<i>51. Midtre Sogn provsti.</i>				
Lærdal .....	1 161.61	22.80	2 599	2 607
Tønjum .....	390.12	4.97	818	825
Hauge .....	193.55	0.99	1 060	1 065
Borgund .....	577.94	16.84	721	717
Sogndal .....	440.66	5.64	3 610	3 545
Stedje .....	235.75	4.64	2 224	2 165
Norum .....	73.77	0.50	883	880
Kaupanger .....	131.14	0.50	503	500
Aurland .....	1 455.95	26.29	2 328	2 367
Vangen .....	854.70	19.44	1 102	1 129
Flaam .....	245.42	4.15	590	581
Nærøen .....	172.80	1.09	423	418
Undredal .....	183.03	1.61	213	239
Leikanger .....	465.13	3.23	2 591	2 604
Leikanger .....	152.70	2.21	1 299	1 287
Fresvik .....	225.24	0.59	724	730
Rinde (Feios) .....	87.19	0.43	568	587
<i>52. Ytre Sogn provsti.</i>				
Balestrand .....	626.15	7.95	2 213	2 248
Tjugum .....	312.34	6.89	1 165	1 191
Vangsnes .....	19.65	0.21	283	285
Mundal (Fjærland) .....	294.16	0.85	765	772

Tabel 3 (forts.). Tilstedeværende og hjemmehørende  
med angivelse

Landsdele.	Flateindhold i km <sup>2</sup> .		Folkemængde	
	Samlet areal.	Herav ferskvand.	tilstedeværende.	hjemmehørende.
	1	2	3	4
<b>IV. Prestegjeld og sogn. (Forts.)</b>				
<b>Bergen stift. (Forts.)</b>				
<i>52. Ytre Sogn provsti. (Forts.)</i>				
Vik .....	714.66	11.99	3 417	3 447
Vik .....	269.30	4.45	2 103	2 112
Arnefjord .....	285.04	4.88	761	768
Kvamso .....	160.32	2 66	553	567
Lavik .....	1 092.22	51.79	3 741	3 780
Lavik .....	239.63	12.94	1 122	1 135
Brekke .....	185.59	5.71	951	964
Kirkebo med Bjordal kapel .....	667.00	33.14	1 668	1 681
Gulen .....	416.64	10.23	3 070	3 212
Gulen .....	337.56	9.61	2 359	2 450
Mjømen .....	79.08	0.62	711	762
Sulen .....	213.25	4.55	1 807	1 900
Sulen .....	131.73	1.57	812	841
Hersvik .....	56.37	2.82	494	519
Huso .....	25.15	0.16	501	540
Hyllestad .....	260.75	10.08	2 411	2 462
Hyllestad .....	68.90	3.90	824	846
Øn .....	122.33	4.38	1 007	1 025
Bø .....	69.52	1.80	580	591
<i>53. Søndfjord provsti.</i>				
Askvold .....	178.27	3.15	2 839	2 942
Askvold .....	124.70	1.68	1 854	1 912
Vilnes .....	53.57	1.47	985	1 030
Ytre Holmedal .....	505.36	28.66	3 734	3 777
Dale .....	217.15	12.33	1 778	1 822
Holmedal .....	105.02	4.76	1 390	1 390
Guddal .....	183.19	11.57	566	565
Gaular <sup>1</sup> .....	560.94	36.19	3 349	3 401
Sande .....	130.47	6.47	1 146	1 138
Bygstad .....	136.76	4.76	1 088	1 126
Vik med Hæstad kapel .....	293.71	24.96	1 115	1 137
Jølster .....	652.64	43.51	2 900	2 913
Aalhus .....	187.70	21.72	1 338	1 335
Helgheim .....	464.94	21.79	1 562	1 578

<sup>1</sup> Tidligere Indre Holmedal (navneforandring ved kgl. res. 16 oktober 1911).



folkemængde 1 december 1910 i Rikets geistlige inddelinger  
av flateindhold.

Landsdele.	Flateindhold i km <sup>2</sup> .		Folkemængde	
	Samlet areal.	Herav ferskvand.	tilstede-værende.	hjemme-hørende.
	1	2	3	4
<b>IV. Prestegjeld og sogn. (Forts.)</b>				
<b>Bergen stift. (Forts.)</b>				
<i>53. Søndfjord provsti. (Forts.)</i>				
Førde .....	1 013.08	44.36	6 327	6 417
Førde .....	290.84	9.52	2 145	2 131
Holsen med Haukedal kapel ....	202.28	15.16	557	559
Naustdal .....	394.80	15.05	2 527	2 591
Vevring .....	125.16	4.63	1 098	1 136
<b>Kinn .....</b>	<b>687.76</b>	<b>38.29</b>	<b>6 310</b>	<b>6 369</b>
Kinn med hovedkirke i ladestedet				
Florø og kapel paa øen Kinn..	167.43	3.57	3 688	3 716
a) Landdistrikt .....	166.71	3.57	2 281	2 398
b) Florø l. ....	0.72	-	1 407	1 318
Svanø (Stavanger) med Norddals- fjorden kapel .....	352.13	21.10	1 685	1 696
Eikefjord .....	168.20	13.62	937	957
<b>Bremanger .....</b>	<b>347.24</b>	<b>13.61</b>	<b>2 393</b>	<b>2 432</b>
Bremanger .....	66.39	0.97	840	857
Bremangerpollen .....	84.28	3.98	1 115	1 127
Midtgulen .....	196.57	8.66	438	448
<i>54. Nordfjord provsti.</i>				
Selje .....	322.19	7.80	5 850	5 995
Selje med Leikanger kapel ....	242.83	6.08	3 277	3 367
Nordre Vaagsø .....	40.08	1.16	1 098	1 111
Søndre Vaagsø .....	39.28	0.56	1 475	1 517
<b>Daviken .....</b>	<b>654.47</b>	<b>14.95</b>	<b>3 272</b>	<b>3 431</b>
Daviken .....	85.65	1.72	1 055	1 106
Rugsund <sup>1</sup> .....	227.28	4.20	1 865	1 975
Aalfoten .....	341.54	9.03	352	350
<b>Eid .....</b>	<b>252.40</b>	<b>12.27</b>	<b>3 190</b>	<b>3 249</b>
Eid .....	203.80	10.98	2 459	2 491
Staarheim .....	48.60	1.29	731	758
<b>Hornindalen .....</b>	<b>370.32</b>	<b>44.87</b>	<b>1 629</b>	<b>1 626</b>
<b>Gløppen .....</b>	<b>1 031.89</b>	<b>62.61</b>	<b>5 308</b>	<b>5 323</b>
Vereid .....	171.21	1.55	1 945	1 959
Gjemmestad .....	126.27	2.37	791	782
Hyen .....	376.15	30.84	610	607
Breim .....	358.26	27.85	1 962	1 975
<b>Indviken .....</b>	<b>502.31</b>	<b>8.93</b>	<b>2 970</b>	<b>2 999</b>
Indviken .....	107.80	0.32	953	951
Olden .....	281.38	8.52	1 131	1 145
Utviken .....	113.13	0.09	886	903
<b>Stryn .....</b>	<b>889.20</b>	<b>38.65</b>	<b>2 517</b>	<b>2 518</b>
Nedstryn .....	118.93	3.06	1 121	1 115
Opstryn .....	481.17	24.63	1 075	1 086
Loen .....	289.10	10.96	321	317

<sup>1</sup> Et kapel, Totland kapel, er tillatt opført (kgl. res. 25 febr. 1910).

Tabel 3 (forts.). Tilstedeværende og hjemmehørende  
med angivelse

Landsdele.	Flateindhold i km <sup>2</sup> .		Folkemængde	
	Samlet areal.	Herav ferskvand.	tilstedeværende.	hjemmehørende.
<b>IV. Prestegjeld og sogn. (Forts.)</b>	1	2	3	4
<b>Bergen stift. (Forts.)</b>				
55. <i>Søndre Søndmør provsti.</i>				
Vannelven .....	305.55	14.65	2 869	2 956
Vannelven .....	171.39	11.14	1 712	1 767
Søvde .....	134.16	3.51	1 157	1 189
Sande .....	166.27	4.89	2 831	2 950
Sande .....	114.88	3.74	2 196	2 298
Rovde .....	51.39	1.15	635	652
Herø .....	140.05	1.82	3 832	3 958
Herø .....	103.29	0.75	3 252	3 327
Leikanger .....	36.76	1.07	580	631
Ulstein .....	196.42	7.19	3 498	3 757
Ulstein .....	94.74	2.22	1 820	1 911
Hareid .....	101.68	4.97	1 678	1 846
Volden .....	520.59	14.71	5 032	5 249
Volden med Austefjorden kapel..	356.07	11.10	4 130	4 263
Dalsfjorden .....	164.52	3.61	902	986
Ørsten .....	351.79	8.64	3 407	3 649
Ørsten .....	241.57	6.23	2 741	2 898
Vartdalstranden .....	110.22	2.41	666	751
Hjørundfjord .....	479.11	7.79	1 881	1 955
56. <i>Østre Søndmør provsti.</i>				
Sunnelven .....	566.32	10.95	1 657	1 684
Sunnelven .....	367.56	4.55	1 264	1 285
Geiranger .....	198.76	6.40	393	399
Norddalen med Sylte kapel ...	947.67	28.18	2 363	2 408
Stranden .....	526.95	3.98	2 412	2 425
Stranden .....	267.67	1.39	1 494	1 517
Stordalen .....	259.28	2.59	918	908
Ørskog .....	461.90	10.58	4 152	4 243
Ørskog .....	200.85	5.04	1 799	1 796
Søkkelven .....	261.05	5.54	2 353	2 447
57. <i>Nordre Søndmør provsti.</i>				
Skodje .....	261.43	14.11	2 983	3 127
Skodje .....	124.51	9.67	1 498	1 541
Vatne .....	136.92	4.44	1 485	1 586
Borgund .....	202.30	7.84	7 651	8 442
Borgund med Havnsund kapel ..	181.41	7.29	6 043	6 734
Giske .....	20.89	0.55	1 608	1 708
Aalesund .....	2.14	-	14 785	13 858
Haram .....	110.38	1.87	3 564	3 902
Haram med Fjærtøft kapel .....	90.32	1.65	2 638	2 856
Roald .....	20.06	0.22	926	1 046

folkemængde 1 december 1910 i Rikets geistlige inddelinger  
av flateindhold.

Landsdele.	Flateindhold i km <sup>2</sup> .		Folkemængde	
	Samlet areal.	Herav ferskvand.	tilstede-værende.	hjemme-hørende.
	1	2	3	4
<b>IV. Prestegjeld og sogn. (Forts.)</b>				
<b>Trondhjem stift.</b>				
<i>58. Indre Romsdal provsti.</i>				
Vestnes .....	351.60	5.28	3 654	3 857
Vestnes .....	97.56	1.00	1 890	1 924
Fiksdal .....	60.75	1.42	597	651
Sylte .....	193.29	2.86	1 167	1 282
Eid .....	296.93	7.53	1 499	1 496
Eid .....	36.12	1.14	568	550
Vold med Indfjorden kapel .....	260.81	6.39	931	946
Grytten .....	1 044.48	36.67	2 847	2 837
Grytten .....	112.59	2.72	1 105	1 100
Kors med Øverdalen kapel .....	686.35	27.42	585	601
Hen .....	245.54	6.53	1 157	1 136
Veo .....	247.14	3.99	2 409	2 459
Veo med Sekken kapel .....	59.19	0.43	770	778
Holm med Rødven kapel .....	131.14	2.99	1 123	1 160
Vaagstranden .....	56.81	0.57	516	521
Neset .....	936.91	42.87	3 229	3 329
Rød .....	178.68	4.72	1 630	1 678
Vistdalen .....	182.68	2.82	700	726
Eresfjord med Eikesdalen kapel .....	575.55	35.33	899	925
<i>59. Ytre Romsdal provsti.</i>				
Bolsø .....	271.45	5.66	3 679	3 757
Bolsø .....	104.32	0.93	1 770	1 796
Røvik .....	33.34	0.30	511	507
Kleive .....	133.79	4.43	1 398	1 454
Molde med Reknes Sanatoriums kapel .....	0.38	-	2 300	2 142
Frænen .....	220.32	5.26	2 910	2 987
Indre Frænen .....	142.24	3.97	1 207	1 286
Ytre Frænen .....	78.08	1.29	1 703	1 701
Akerø .....	168.50	0.85	3 395	3 690
Akerø .....	98.85	0.07	1 608	1 811
Otterøen .....	53.61	0.75	831	848
Sandø .....	16.04	0.03	956	1 031
Bud .....	152.90	3.40	3 066	3 194
Bud .....	32.49	0.77	1 188	1 240
Hustad .....	120.41	2.63	1 878	1 954

Tabel 3 (forts.). Tilstedeværende og hjemmehørende  
med angivelse

Landsdele.	Flateindhold i km <sup>2</sup> .		Folkemængde	
	Samlet areal.	Herav ferskvand.	tilstede- værende.	hjemme- hørende.
	1	2	3	4
<b>IV. Prestegjeld og sogn. (Forts.)</b>				
<b>Trondhjem stift. (Forts.)</b>				
<i>60. Ytre Nordmør provsti.</i>				
Kvernes .....	360.51	13.15	7 379	7 975
Kvernes .....	33.45	0.03	687	768
Bremnes .....	119.71	2.65	3 534	3 830
Kornstad .....	66.24	0.80	1 591	1 725
Eide .....	141.11	9.67	1 567	1 652
Kristiansund .....	60.77	0.13	17 041	14 485
Kristiansund .....	8.80	-	15 891	13 201
Frei .....	51.49	0.13	988	1 097
Grip .....	0.48	-	162	187
Aure .....	660.79	12.82	4 052	4 239
Aure .....	293.26	5.55	2 252	2 372
Stemshaug .....	211.20	3.35	782	851
Valsefjorden .....	156.33	3.92	1 018	1 016
Halse .....	303.42	5.59	2 752	2 971
Halse .....	136.11	2.45	1 321	1 361
Tusteren .....	167.31	3.14	1 431	1 610
Edø .....	273.92	4.82	3 277	3 485
Edø .....	165.30	3.19	932	973
Bratvær .....	69.90	0.72	1 000	1 050
Hopen .....	38.72	0.91	1 345	1 462
<i>61. Indre Nordmør provsti.</i>				
Øre .....	277.67	7.97	2 584	2 771
Øre .....	232.28	7.92	1 818	1 963
Gjemnes .....	45.39	0.05	766	808
Tingvold .....	431.89	15.78	3 770	3 858
Tingvold .....	313.32	8.04	2 623	2 666
Strømsneset .....	118.57	7.74	1 147	1 192
Øksendalen .....	408.06	6.12	931	922
Øksendalen .....	225.67	1.59	539	536
Ulvundeidet .....	182.39	4.53	392	386
Sundalen .....	1 229.84	45.54	1 524	1 516
Hof .....	534.10	28.76	799	787
Romfo .....	695.74	16.78	725	729
Stangvik .....	575.20	7.17	2 854	2 916
Stangvik .....	196.73	3.19	1 580	1 626
Todalen .....	314.25	3.32	585	590
Aasgaard .....	64.22	0.66	689	700
Surendalen .....	870.52	18.57	2 741	2 814
Øie .....	188.75	6.91	796	827
Ranes .....	180.23	2.69	1 199	1 219
Mo .....	501.54	8.97	746	768
Rindalen <sup>1</sup> .....	608.07	12.71	2 292	2 359

<sup>1</sup> Øvre Rindalen kapel indviet i 1911.

folkemængde 1 december 1910 i Rikets geistlige inddelinger  
av flateindhold.

Landsdele.	Flateindhold i km <sup>2</sup> .		Folkemængde	
	Samlet areal.	Herav ferskvand.	tilstede-værende.	hjemme-hørende.
IV. Prestegjeld og sogn. (Forts.)	1	2	3	4
Trondhjem stift. (Forts.)				
62. Fosen provsti.				
Bjørnør .....	864.28	33.35	4 826	4 823
Roan .....	360.98	15.40	1 948	1 969
Osen .....	389.07	14.57	1 536	1 555
Stoksund .....	114.23	3.38	1 342	1 299
Aafjorden .....	994.61	52.24	4 152	4 404
Aa .....	915.10	44.34	2 606	2 716
Jøssund .....	79.51	7.90	1 546	1 688
Bjugn .....	460.04	22.98	5 163	4 637
Bjugn .....	82.18	5.03	1 108	1 182
Nes .....	60.45	0.23	1 166	1 275
Skjern .....	317.41	17.72	2 889	2 180
Frøya .....	243.77	8.70	5 779	6 063
Nordfrøya med Froan kapel .....	138.60	4.02	3 805	3 972
Sørfrøya .....	105.17	4.68	1 974	2 091
Hitteren .....	678.07	31.21	4 634	5 086
Dolm .....	303.80	12.94	1 364	1 439
Kvenvær .....	129.92	7.48	1 084	1 157
Fillan med Nordbotn kapel .....	98.54	4.66	1 322	1 543
Sandstad .....	145.81	6.13	864	947
Hevne .....	1 094.01	38.94	4 756	4 958
Hevne med Snilfjorden kapel <sup>1</sup> .....	643.15	23.52	2 945	3 062
Heim <sup>1</sup> .....	227.95	9.99	1 165	1 217
Vinje .....	222.91	5.43	646	679
Ørlandet .....	246.61	9.23	4 316	4 738
Ørlandet .....	79.12	0.42	3 040	3 367
Agdenes .....	167.49	8.81	1 276	1 371
Stadsbygden .....	639.30	32.46	5 593	6 093
Stadsbygden .....	135.77	4.75	1 721	1 926
Rissen .....	331.82	16.47	2 917	3 138
Lensviken .....	171.71	11.24	955	1 029
63. Søndre Dalene provsti. <sup>2</sup>				
Orkedalen med Orkedalsøren og Moe kapeller .....	470.33	26.10	6 384	6 520
Meldalen .....	636.14	15.54	4 257	4 056
Rennebu med Birkaaker kapel .....	737.33	9.98	2 257	2 243
Opdal med Lønset kapel .....	2 398.80	59.79	3 755	3 760
Røros med Elgaaen og Brekken kapeller <sup>3</sup> .....	2 775.85	284.34	5 318	5 303
Holtaalen .....	1 913.39	56.70	4 777	4 773
Holtaalen .....	521.63	7.95	949	954
Aalen .....	696.72	22.90	2 253	2 229
Singsaas .....	695.04	25.85	1 575	1 590

<sup>1</sup> Fra 1 januar 1911 er en del gaarder av Hevne sogn henlagt til Heim sogn:

Hevne .....	866.06	28.95	3 284	3 425
Heim .....	227.95	9.99	1 472	1 533

<sup>2</sup> Se side 64 note 1.<sup>3</sup> Fra 1 januar 1911 (se side 73 note 1):

Røros med Brekken kapel .....	1 964.60	163.44	5 142	5 136
-------------------------------	----------	--------	-------	-------

Tabel 3 (forts.). Tilstedeværende og hjemmehørende  
med angivelse

Landsdele.	Flateindhold i km <sup>2</sup> .		Folkemængde	
	Samlet areal.	Herav ferskvand.	tilstede- værende.	hjemme- hørende.
	1	2	3	4
<b>IV. Prestegjeld og sogn. (Forts.)</b>				
<b>Trondhjem stift. (Forts.)</b>				
63. <i>Søndre Dalene provsti. (Forts.)<sup>1</sup></i>				
Støren .....	1 341.46	22.89	6 850	6 887
Støren .....	266.15	7.58	2 083	2 026
Horg .....	290.12	7.77	2 047	2 097
Soknedalen .....	434.74	4.58	2 167	2 155
Budalen .....	350.45	2.96	553	559
64. <i>Nordre Dalene provsti.<sup>1</sup></i>				
Melhus .....	461.08	29.74	5 565	5 625
Melhus .....	118.91	7.73	2 546	2 544
Flaa .....	127.30	2.58	681	690
Hølandet .....	168.33	18.09	930	997
Leinstranden .....	46.54	1.34	1 408	1 394
Børsen .....	309.49	9.23	3 283	3 334
Børsen .....	62.31	1.47	1 386	1 405
Gjeitestranden .....	118.29	0.95	660	694
Børseskoggen .....	128.89	6.81	1 237	1 235
Byneset .....	109.99	0.89	2 587	2 587
Byneset .....	78.05	0.42	1 730	1 774
Buviken .....	31.94	0.47	857	813
Strinden .....	140.90	13.20	7 754	7 752
Lade med Lade, Havstein og Ranheim kapeller <sup>2</sup> .....	76.96	2.16	7 255	7 276
Bratsberg .....	63.94	11.04	499	476
Malvik med Hommelvik kapel ..	182.41	8.36	2 849	2 773
Klæbu .....	209.63	11.09	1 694	1 724
Klæbu .....	182.21	10.52	980	992
Tilder .....	27.42	0.57	714	732
Selbu .....	2 545.04	132.57	4 832	5 169
Selbu med Selbustranden kapel ..	1 174.15	82.00	4 050	4 350
Tydalen .....	1 370.89	50.57	782	819
65. <i>Trondhjem stiftsprovsti.</i>				
Domkirkens menighet ...			7 761	7 487
Vor Frue kirkes — ...			6 613	5 905
Ilens — ...	35.24	1.45	5 725	5 514
Baklandets — ...			13 400	13 354
Lademoens — ...			12 757	13 075

<sup>1</sup> Se side 64 note 1.<sup>2</sup> Fra 1 januar 1911 er Lade sogn delt i 2 sogn, Lade og Byaasen (vgl. res. 27 august 1910):

Lade med Lade og Ranheim kapeller ....	58.53	1.74	6 177	6 175
Byaasen .....	18.43	0.42	1 078	1 101

folkemængde 1 december 1910 i Rikets geistlige inddelinger  
av flateindhold.

Landsdele.	Flateindhold i km <sup>2</sup> .		Folkemængde	
	Samlet areal.	Herav ferskvand.	tilstede-værende.	hjemme-hørende.
	1	2	3	4
<b>IV. Prestegjeld og sogn. (Forts.)</b>				
<b>Trondhjem stift. (Forts.)</b>				
<i>66. Søndre Indherred provsti.</i>				
Øvre Stjørdalen .....	1 912.89	67.10	4 737	4 695
Hegre med Floren og Okkelberg kapeller .....	613.52	12.65	2 572	2 544
Meraker med Stordalen kapel ...	1 299.37	54.45	2 165	2 151
Nedre Stjørdalen .....	339.27	6.70	6 295	6 338
Stjørdalen .....	52.32	2.28	3 171	3 188
Laanke med Elvran kapel .....	189.05	3.00	1 348	1 350
Skatval .....	97.90	1.42	1 776	1 800
Leksviken .....	431.19	27.95	3 055	3 121
Leksviken .....	249.18	13.70	2 110	2 140
Stranden .....	182.01	14.25	945	981
Frosta .....	215.53	18.89	4 931	5 010
Frosta .....	75.23	2.25	2 950	3 010
Aasen .....	140.30	16.64	1 981	2 000
Skogn .....	340.30	14.81	3 363	3 390
Alstadhaug .....	234.61	6.34	2 290	2 321
Markabygden .....	46.84	4.00	467	463
Ekne .....	58.85	4.47	606	606
Levanger med Okkenhaug kapel	140.66	0.27	3 989	3 934
a) Landdistrikt .....	140.24	0.27	2 343	2 336
b) Levanger k. ....	0.42	-	1 646	1 598
Værdalen .....	1 597.88	74.77	5 904	6 023
Stiklestad .....	216.37	18.26	3 301	3 429
Vuku med Væren kapel .....	1 356.03	56.11	1 924	1 926
Vinne .....	25.48	0.40	679	668
<i>67. Nordre Indherred provsti.</i>				
Ytterøen .....	579.95	25.83	3 393	3 341
Ytterøen .....	28.04	-	841	879
Verran .....	414.58	14.61	1 687	1 579
Mosviken .....	137.33	11.22	865	883
Inderøen .....	146.29	0.76	4 553	4 574
Inderøen .....	91.57	0.40	2 944	2 976
Røra .....	28.30	0.36	879	866
Sandvollan <sup>1</sup> .....	26.42	-	730	732
Sparbu .....	685.05	32.38	4 047	4 044
Mære .....	129.04	5.07	2 087	2 114
Ogdalen med Bodom kapel .....	426.01	23.84	1 290	1 256
Henning .....	130.00	3.47	670	674
Stenkjær .....	51.69	4.13	3 831	3 773
Stenkjær .....	0.87	0.06	2 459	2 433
Egge .....	50.82	4.07	1 372	1 340

<sup>1</sup> Tidligere Hustad (navneforandring ved kgl. res. 16 oktober 1911).

Tabel 3 (forts.). Tilstedeværende og hjemmehørende  
med angivelse

Landsdele.	Flateindhold i km <sup>2</sup> .		Folkemængde	
	Samlet areal.	Herav ferskvand.	tilstedeværende.	hjemmehørende.
<b>IV. Prestegjeld og sogn. (Forts.)</b>	<b>1</b>	<b>2</b>	<b>3</b>	<b>4</b>
<b>Trondhjem stift. (Forts.)</b>				
<i>67. Nordre Indherred provsti. (Forts.)</i>				
Beitstaden .....	1 082.71	45.70	4 150	4 186
Solberg .....	200.92	6.01	1 879	1 926
Malme med Selen kapel .....	258.40	19.74	1 001	1 001
Namdalseidet .....	623.39	19.95	1 270	1 259
Stod .....	633.48	86.58	2 069	2 103
Stod .....	258.81	38.65	932	934
Kvam .....	317.01	43.03	851	892
Føling .....	57.66	4.90	286	277
<i>68. Indre Namdalen provsti.</i>				
Snaasen .....	2 406.35	160.37	2 286	2 301
Lierne .....	2 970.43	300.62	1 606	1 602
Nordli med Tuusjø kapel .....	1 529.07	209.78	912	863
Sørli .....	1 441.36	90.84	694	739
Grong .....	4 632.38	324.71	3 734	3 736
Grong .....	448.32	14.26	1 200	1 205
Hølandet .....	561.09	39.33	1 063	1 105
Harran med Trones og Rørviken kapeller .....	3 622.97	271.12	1 471	1 426
Overhallen .....	708.99	33.55	2 424	2 497
Ranem .....	369.78	18.05	1 257	1 299
Skage .....	339.21	15.50	1 167	1 198
Namsos .....	593.38	16.94	5 374	5 083
Namsos .....	0.34	-	2 533	2 434
Vemundvik .....	240.55	6.97	1 302	1 194
Klingen .....	352.49	9.97	1 539	1 455
<i>69. Ytre Namdalen provsti.</i>				
Fosnes .....	860.82	75.02	2 694	2 738
Vik .....	272.10	7.81	1 685	1 631
Fosnes med Salen kapel .....	588.72	67.21	1 009	1 107
Flatanger .....	462.18	18.71	1 792	1 822
Sørflatanger .....	243.32	6.02	841	860
Nordflatanger .....	218.86	12.69	951	962
Nærø .....	452.11	9.19	5 388	5 577
Nærø <sup>1</sup> .....	134.84	2.72	2 112	2 096
Vikten med Rørvik kapel .....	317.27	6.47	3 276	3 481
Leka .....	301.15	11.93	2 035	2 090
Leka .....	108.11	1.38	1 201	1 209
Gravik .....	193.04	10.55	834	881
Kolvereid .....	950.46	37.75	2 990	2 970
Kolvereid med Opløifjorden kapel .....	437.26	25.39	2 090	2 022
Foldereid .....	513.20	12.36	900	948

<sup>1</sup> Et kapel, Steine kapel, indviet i 1911.



folkemængde 1 december 1910 i Rikets geistlige inddelinger  
av flateindhold.

Landsdele.	Flateindhold i km <sup>2</sup> .		Folkemængde	
	Samlet areal.	Herav ferskvand.	tilstedeværende.	hjemme-hørende.
	1	2	3	4
<b>IV. Prestegjeld og sogn. (Forts.)</b>				
<b>Tromsø stift.</b>				
70. <i>Søndre Helgeland provsti.</i>				
Bindalen .....	1 498.33	56.17	2 502	2 562
Vassaas med Tosen kapel.....	1 405.66	55.20	1 762	1 789
Solstad .....	92.67	0.97	740	773
Vik.....	232.49	6.24	2 505	2 656
Brønnøy .....	150.37	2.47	3 274	3 481
Vega .....	147.27	3.30	2 422	2 603
Velfjord .....	600.39	28.26	1 425	1 493
Tjøtta .....	866.80	18.59	3 318	3 529
Tjøtta med Skaalvær kapel .....	346.74	4.99	2 262	2 389
Vevelstad .....	520.06	13.60	1 056	1 140
71. <i>Indre Helgeland provsti.</i>				
Vefsen med Grane og Drevjen kapeller .....	3 417.56	157.44	6 615	6 612
a) Landdistrikt .....	3 416.73	157.44	4 894	4 915
b) Mosjøen l. ....	0.83	-	1 721	1 697
Hatfjelldalen .....	3 064.08	314.79	1 061	1 076
Hemnes .....	1 692.46	80.45	4 689	4 866
Hemnes .....	1 018.63	52.42	3 416	3 570
Korgen .....	673.83	28.03	1 273	1 296
Mo med Nævernes kapel .....	3 907.72	148.95	5 892	6 005
72. <i>Nordre Helgeland provsti.</i>				
Alstahaug .....	408.55	6.54	4 205	4 632
Stammes med Leirfjorden kapel..	316.76	6.36	2 773	3 062
Alstahaug .....	91.79	0.18	1 432	1 570
Herøy med Nordviken kapel <sup>1</sup> .....	172.83	2.77	3 627	3 916
Nesna .....	668.08	18.19	6 070	4 569
Nesna med Bardal kapel .....	580.90	15.61	4 700	3 089
Dønnes med Husby kapel .....	87.18	2.58	1 370	1 480
Lurøy .....	288.22	6.56	2 727	2 998
Lurøy .....	270.86	6.56	2 107	2 370
Træna .....	17.36	-	620	628
Rødøy <sup>2</sup> .....	696.83	19.26	2 666	2 803
Meløy med Fore kapel .....	871.42	53.26	3 487	3 594

<sup>1</sup> Et kapel, Hæstad kapel, er tillatt opført (vgl. res. 10 mars 1911). <sup>2</sup> Et kapel, Sørfjorden kapel, er tillatt opført (vgl. res. 31 dec. 1910).

Tabel 3 (forts.). Tilstedeværende- og hjemmehørende  
med angivelse

Landsdele.	Flateindhold i km <sup>2</sup> .		Folkemængde	
	Samlet areal.	Herav ferskvand.	tilstede- værende.	hjemme- hørende.
	1	2	3	4
<b>IV. Prestegjeld og sogn. (Forts.)</b>				
<b>Tromsø stift. (Forts.)</b>				
73. <i>Søndre Salten provsti.</i>				
Gildeskaal med Saura kapel ..	665.31	37.58	4 166	4 465
Beiarn .....	1 230.72	31.59	1 861	1 935
Skjerstad .....	510.72	24.35	1 800	1 914
Fauske .....	994.61	25.65	6 760	6 766
Fauske med Sulitjelma kapel ...	755.89	17.63	5 513	5 523
Valnesfjord .....	238.72	8.02	1 247	1 243
Saltdalen .....	2 474.86	60.00	3 316	3 402
74. <i>Bodø provsti.</i>				
Bodø .....	1.03	-	4 895	4 688
Bodin .....	672.37	39.75	5 218	5 268
Bodin med Helligvær kapel .....	417.12	26.09	3 690	3 550
Straumen .....	255.25	13.66	1 528	1 718
Folden .....	2 096.54	31.66	4 016	4 233
Sørfold med Rørstad kapel .....	1 563.48	27.56	2 641	2 748
Nordfold .....	533.06	4.10	1 375	1 485
Kjerringøy .....	174.21	8.34	828	857
75. <i>Nordre Salten provsti.</i>				
Steigen .....	450.86	11.53	3 462	3 555
Steigen .....	265.45	9.18	2 235	2 272
Leiranger .....	185.41	2.35	1 227	1 283
Hamarøy med Sagfjord kapel ..	1 058.83	30.00	3 104	3 208
Tysfjord med Korsnes kapel ...	1 608.08	31.24	3 143	2 633
Ofoten .....	3 036.16	90.00	12 370	12 215
Evenes <sup>1</sup> .....	599.91	17.78	4 355	4 445
Ankenes med Skjomen kapel ...	2 423.43	72.22	3 093	3 127
Narvik .....	12.82	-	4 922	4 643
Lødingen .....	1 249.63	24.87	4 055	4 438
Lødingen med Vestbygden kapel	1 026.02	19.93	2 787	3 034
Tjeldsund .....	223.61	4.94	1 268	1 404
76. <i>Lofoten provsti.</i>				
Vaagan med Henningsvær kapel	286.17	11.00	5 828	5 606
Gimsøy .....	185.34	6.89	1 625	1 680
Borge .....	256.79	10.75	4 533	4 762
Borge .....	198.86	10.21	3 863	4 059
Valberg .....	57.93	0.54	670	703
<sup>1</sup> Fra 1 januar 1912 (se side 64 note 2):				
Evenes .....	574.85	17.78	4 073	4 154

folkemængde 1 december 1910 i Rikets geistlige inddelinger  
av flateindhold.

Landsdele.	Flateindhold i km <sup>2</sup> .		Folkemængde	
	Samlet areal.	Herav ferskvand.	tilstede-værende.	hjemme-hørende.
	1	2	3	4
<b>IV. Prestegjeld og sogn. (Forts.)</b>				
<b>Tromsø stift. (Forts.)</b>				
76. <i>Lofoten provsti. (Forts.)</i>				
Buksnes .....	169.01	6.22	5 524	5 875
Buksnes .....	102.07	5.33	3 167	3 305
Hol .....	66.94	0.89	2 357	2 570
Flakstad .....	298.98	16.57	3 242	3 305
Flakstad .....	189.08	8.98	1 795	1 858
Moskenes med Reine kapel .....	109.90	7.59	1 447	1 447
Værøy .....	28.87	0.50	1 501	1 536
Værøy .....	7.65	-	861	881
Røst .....	21.22	0.50	640	655
77. <i>Vesteraalen provsti.</i>				
Hadsel .....	765.42	8.00	8 037	8 693
Hadsel .....	583.53	6.10	6 541	7 020
Eidsfjord .....	181.89	1.90	1 496	1 673
Bø .....	178.60	3.00	4 435	4 717
Bø .....	105.52	1.77	3 275	3 526
Malnes .....	73.08	1.23	1 160	1 191
Øksnes .....	408.22	10.00	3 293	3 280
Øksnes .....	287.20	7.04	2 228	2 287
Langenes .....	121.02	2.96	1 065	993
Sortland .....	586.82	10.00	3 536	3 747
Dverberg .....	599.58	20.00	4 354	4 514
Dverberg .....	290.55	9.69	1 245	1 322
Bjørnskinn .....	237.72	7.93	1 237	1 356
Andenes .....	71.31	2.38	1 872	1 836
78. <i>Trondenes provsti.</i>				
Kvæfjord .....	864.31	7.42	2 980	3 043
Trondenes med Skaanland og Tovik kapeller <sup>1</sup> .....	523.34	19.71	10 217	10 310
a) Landdistrikt .....	522.66	19.71	7 876	8 255
b) Harstad l. ....	0.68	-	2 341	2 055
Bjarkøy .....	130.98	0.88	1 787	1 909
Bjarkøy .....	106.02	0.88	1 429	1 519
Sandsøy .....	24.96	-	358	390
Ibbestad .....	881.81	23.77	5 351	5 709
Salangen .....	779.14	11.07	4 461	4 563
Lavangen .....	267.44	1.55	1 471	1 536
Salangen .....	511.70	9.52	2 990	3 027
<sup>1</sup> Fra 1 januar 1912 (se side 64 note 2):				
Trondenes .....	548.40	19.71	10 499	10 601

Tabel 3 (forts.). Tilstedeværende og hjemmehørende  
med angivelse

Landsdele.	Flateindhold i km <sup>2</sup> .		Folkemængde	
	Samlet areal.	Herav ferskvand.	tilstede- værende.	hjemme- hørende.
	1	2	3	4
<b>IV. Prestegjeld og sogn. (Forts.)</b>				
<b>Tromsø stift. (Forts.)</b>				
<i>79. Senjen provsti.</i>				
Tranøy .....	1 083.02	33.89	5 475	5 645
Tranøy med Stangelandseidet kapel	481.74	17.21	1 789	1 823
Dyrøy .....	218.86	9.10	1 647	1 723
Sørreisa .....	382.42	7.58	2 039	2 099
Berg .....	609.10	29.60	2 811	2 766
Berg .....	281.28	16.78	1 203	1 169
Torsken .....	327.82	12.82	1 608	1 597
Lenvik .....	1 198.47	40.23	7 260	7 459
Lenvik med Rossfjord kapel ....	713.62	33.14	5 220	5 469
Hillesøy .....	484.85	7.09	2 040	1 990
Maalselven .....	5 896.05	168.21	5 418	5 583
Maalselven .....	1 145.91	14.66	3 210	3 301
Bardu .....	2 564.43	116.20	1 622	1 689
Øverbygd .....	2 185.71	37.35	586	593
<i>80. Tromsø stiftsprovsti.</i>				
Tromsø .....	0.63	-	7 754	7 633
<i>81. Tromsø provsti.</i>				
Balsfjord .....	1 565.28	54.43	5 019	5 106
Balsfjord .....	1 222.48	39.08	3 322	3 420
Malangen .....	342.80	15.35	1 697	1 686
Tromsøysund .....	1 549.46	14.81	5 576	5 691
Lyngen .....	3 682.27	39.61	6 334	6 489
Lyngen <sup>1</sup> .....	3 119.92	36.21	5 171	5 260
Serfjord .....	562.35	3.40	1 163	1 229
Karlsøy .....	1 417.91	33.32	3 569	3 587
Karlsøy .....	753.90	13.80	2 139	2 143
Helgøy .....	664.01	19.52	1 430	1 444
Skjervøy .....	6 039.22	58.70	6 260	6 409
Skjervøy .....	1 173.51	11.58	2 951	2 987
Nordreisa .....	2 772.46	26.01	1 508	1 552
Kvæningen .....	2 093.25	21.11	1 801	1 870
<i>82. Alten provsti.</i>				
Kautokeino .....	7 526.63	200.00	980	984
Alten med Kaafjord kapel .....	2 047.82	94.30	2 367	2 375
Talvik med Komagfjord og Lang- fjord kapeller .....	1 652.92	49.33	2 475	2 620
Loppen .....	1 266.24	24.55	2 638	2 514
Loppen .....	362.90	8.91	793	784
Hasvik med Galten kapel .....	553.24	12.70	1 250	1 151
Øksfjord .....	350.10	2.94	595	579

<sup>1</sup> Et skolehus er tillatt ombygget til kapel, Hateng kapel (kgl. res. 15 aug. 1911).

folkemængde 1 december 1910 i Rikets geistlige inddelinger  
av flateindhold.

Landsdele.	Flateindhold i km <sup>2</sup> .		Folkemængde	
	Samlet areal.	Herav ferskvand.	tilstedeværende.	hjemmeværende.
	1	2	3	4
<b>IV. Prestegjeld og sogn. (Forts.)</b>				
<b>Tromsø stift. (Forts.)</b>				
<i>83. Hammerfest provsti.</i>				
Hammerfest .....	3 193.49	39.49	5 240	5 133
Hammerfest .....	861.08	15.44	4 185	4 068
a) Hammerfest k. ....	4.00	0.26	2 817	2 707
b) Landdistrikt .....	857.08	15.18	1 368	1 361
Kvalsund .....	2 332.41	24.05	1 055	1 065
Maasø .....	535.80	10.00	4 441	4 087
Maasø med Inge og Slotten kapeller .....	385.56	7.20	2 052	2 067
Kjelvik <sup>1</sup> .....	150.24	2.80	2 389	2 020
Kistrand med Lakselv og Børselv kapeller .....	4 426.68	30.00	1 926	2 029
Karasjok .....	7 539.39	150.00	823	849
Lebesby .....	4 477.71	35.00	1 726	1 441
Lebesby .....	3 506.35	25.17	565	622
Kjøllefjord .....	971.36	9.83	1 161	819
<i>84. Varanger provsti.</i>				
Tanen .....	4 434.73	177.13	3 640	3 581
Tanen med Berlevaag kapel ...	3 853.88	149.29	2 375	2 389
Gamvik .....	580.85	27.84	1 265	1 192
Næsseby .....	3 338.58	51.04	1 545	1 551
Næsseby .....	1 415.36	33.14	1 087	1 093
Polmak .....	1 923.22	17.90	458	458
Vadsø .....	1 190.22	13.51	3 392	3 322
a) Vadsø k. ....	1.84	-	1 988	1 905
b) Landdistrikt .....	1 188.38	13.51	1 404	1 417
Sydvaranger med Oscar II's og Neiden kapeller .....	3 923.25	284.22	3 570	3 320
Vardø .....	2 027.38	15.35	4 363	4 259
a) Vardø k. ....	3.65	-	3 111	3 023
b) Landdistrikt .....	2 023.73	15.35	1 252	1 236

<sup>1</sup> Fra 1 oktober 1911 er Kjelvik sogn overgået til eget prestegjeld (kgl. res. 16 juni 1911).

Tabel 4. Hjemmehørende folkemængde i  
Population de droit

A. De almindelige  
Les divisions

Judicielle inddelinger.	Hjemmehørende folkemængde.	Judicielle inddelinger.	Hjemmehørende folkemængde.
<b>I. Lagdømmer og lagsogn<sup>1</sup>.</b>		<b>II. Overretter.</b>	
1. Oslo lagdømme .....	392 913	1. Kristiania overret..	587 489
1. Oslo lagsogn .....	304 660	Herav: Kjøpstæder <sup>2</sup> .....	122 856
2. Akershus — .....	88 253	Landdistrikter og	
		ladesteder .....	464 633
		Under denne overret er hen-	
		lagt Smaalenenes og Akers-	
		hus amter, Toten, Vardal	
		og Biri, Hadeland og Land	
		samt Valdres sorenskriverier	
		av Kristians amt, Buskerud	
		samt Jarlsberg og Larvik	
		amter.	
2. Borgartings og Agders	882 386	2. Bergens overret ....	643 693
lagdømme .....		Herav: Kjøpstæder .....	107 990
1. Smaalenenes lagsogn ...	152 306	Landdistrikter og	
2. Hedemarken og Kristians		ladesteder .....	535 703
lagsogn .....	230 754	Under denne overret er	
3. Buskerud lagsogn .....	194 038	henlagt Bratsberg, Nedenes,	
4. Bratsberg — .....	146 765	Lister og Mandal, Stavanger,	
5. Nedenes — .....	67 568	Søndre Bergenhus og Nordre	
6. Lister og Mandal — .....	90 955	Bergenhus amter.	
3. Gula- og Frostatings	831 829	3. Trondhjems overret	841 899
lagdømme .....		Herav: Kjøpstæder .....	114 975
1. Stavanger lagsogn .....	141 040	Landdistrikter og	
2. Bergens — .....	76 867	ladesteder .....	726 924
3. Bergenhus — .....	236 046	Under denne overret er	
4. Romsdals — .....	144 622	henlagt Hedemarkens amt,	
5. Trondhjems — .....	233 254	Nordre og Søndre Gudbrands-	
		daleus sorenskriverier av Kri-	
		stians amt, Romsdals, Søndre	
		Trondhjems, Nordre Trond-	
		hjems, Nordlands, Tromsø	
		og Finmarkens amter.	
4. Haalogalands lag-	284 654		
dømme .....			
1. Nordlands lagsogn ....	164 396		
2. Tromsø — .....	82 193		
3. Finmarkens — .....	38 065		

<sup>1</sup> Oplysning om tilsvarende civile inddelinger findes i den av det Statistiske Centralbyraa i 1912 utgivne oversigt over Norges civile, geistlige og judicielle inddeling, hvor tillike findes oplysning om flateindhold og tilstedeværende folkemængde.

<sup>2</sup> Fra 1 januar 1912 (jfr. side 6 note 2 a):

Kristiania overret:	
Kjøpstæder .....	123 552
Landdistrikter og ladesteder .....	463 937

Rikets judicielle inddelinger 1 december 1910.  
des divisions judiciaires.

judicielle inddelinger.  
judiciaires ordinaires.

Judicielle inddelinger.	Hjemme- hørende folke- mængde.	Judicielle inddelinger.	Hjemme- hørende folke- mængde.
<b>III. Underretsdistrikter.</b>		<i>Smaalenes amt. (Forts.)</i>	
1. I kjøpstæder: 24. Av de øvrige kjøpstæder hører 15 som særskilte retskredser under vedkommende sorenskriverier, mens kjøpstæderne Vadsø og Vardø henhører under de tilgrænsende tinglag. Underretterne i Kristiania og Bergen er kollegiale, Kristiania og Bergens byretter, hvorfra der appelleres til Høiesteret.		3. Tune <sup>1</sup> . . . . .	45 240
2. I landdistrikterne: 79 sorenskriverier. Herunder samtlige 22 ladesteder. Jfr. derhos ovenfor under 1. Sorenskriverierne inddeles i 475 tinglag.		Tgl.: Hvaler . . . . .	4 279
<b>Sorenskriverier.</b>		Borge . . . . .	8 004
<b>Tinglag og kjøpstads-retskredser.</b>		Varteig . . . . .	1 155
<i>Smaalenes amt.</i>		Tune <sup>1</sup> . . . . .	24 162
1. Rakkestad . . . . .	20 239	Onsø . . . . .	7 640
Tgl.: Trøgstad . . . . .	3 549	4. Moss . . . . .	18 688
Askim . . . . .	3 293	Tgl.: Raade . . . . .	2 920
Rakkestad . . . . .	5 490	Vaaler . . . . .	2 247
Eidsberg . . . . .	6 050	Hobøl . . . . .	2 285
Rødnes . . . . .	1 361	Rygge . . . . .	6 469
Rømskogen . . . . .	496	Spydeberg . . . . .	2 353
2. Idde og Marker . . . . .	22 056	Skiptvet . . . . .	2 414
Tgl.: Aremark . . . . .	1 812	<i>Akershus amt.</i>	
Ømark . . . . .	2 022	5. Follo . . . . .	16 776
Id . . . . .	6 544	Tgl.: Aas og Frogn . . . . .	5 103
Berg . . . . .	5 669	Vestby . . . . .	3 637
Skjeberg . . . . .	6 009	hvorav Son l. 604, Hølen l. 171, Hvitsten l. 76.	
		Kraakstad . . . . .	3 518
		Nesodden . . . . .	2 539
		Drøbak k. . . . .	1 979
		6. Aker . . . . .	46 050
		Tgl.: Aker . . . . .	29 189
		Bærum . . . . .	11 050
		Asker . . . . .	5 811
		7. Nedre Romerike . . . . .	32 700
		Tgl.: Urskog . . . . .	4 496
		Høland . . . . .	5 975
		Enebak . . . . .	3 119
		Fet . . . . .	4 378
		Serum . . . . .	2 732
		Skedsmo . . . . .	9 278
		Nittedalen . . . . .	2 722
Tune sorenskriveri . . . . .	16 503	Onsø sorenskriveri . . . . .	28 041
Tgl.: Borge . . . . .	8 004	Tgl.: Hvaler . . . . .	4 279
Varteig . . . . .	1 155	Onsø . . . . .	7 640
Tune . . . . .	7 344	Glemminge . . . . .	16 122

<sup>1</sup> Fra 1 januar 1911 er Tune tinglag delt i Tune tinglag (omfattende Tune herred) og Glemminge tinglag (omfattende Glemminge, Rolvsey og Kraakerøy herreder) og fra 1 januar 1912 er en del av Tune herred overgaaet til Sarpsborg by. Fra 1 juli 1911 er Tune sorenskriveri delt i Tune og Onsø sorenskriverier. Folkemængden blir derefter fra 1 januar 1912:

Tabel 4 (forts.). Hjemmehørende folkemængde

## A. De almindelige

Judicielle inddelinger.	Hjemmehørende folkemængde.	Judicielle inddelinger.	Hjemmehørende folkemængde.
<b>Sorenskriverier.</b>		<b>Hedemarkens amt. (Forts.)</b>	
<b>Tinglag og kjøpstads-retskredser. (Forts.)</b>		14. Søndre Østerdalen <sup>1</sup>	23 991
<i>Akershus amt. (Forts.)</i>		Tgl.: Elverum .....	10 065
8. Nes .....	15 974	Trysil <sup>1</sup> .....	6 336
Tgl.: Gjerdrum .....	1 647	Aamot .....	3 678
Ullensaker .....	5 940	Stor-Elvedalen .....	3 912
Nes .....	8 387	15. Nordre Østerdalen <sup>1</sup>	17 015
9. Eidsvold .....	16 542	Tgl.: Ytre Rendalen <sup>1</sup> .....	1 914
Tgl.: Eidsvold .....	9 604	Øvre Rendalen <sup>1</sup> .....	2 067
Nannestad .....	4 070	Lille Elvedalen .....	4 419
Hurdalen .....	2 868	Tønset .....	3 474
		Tolgen <sup>1</sup> .....	3 652
		Kvikne .....	1 489
		<b>Kristians amt.</b>	
<i>Hedemarkens amt.</i>		16. Nordre Gudbrandsdalen	20 094
10. Nordre Hedemarken	24 899	Tgl.: Dovre .....	2 480
Tgl.: Ringsaker .....	11 098	Lesje .....	2 402
Nes .....	3 550	Skjaak .....	2 166
Furnes .....	3 863	Lom .....	2 368
Vang .....	6 388	Vaage .....	2 953
11. Søndre Hedemarken	23 886	Sel .....	2 287
Tgl.: Løiten .....	5 617	Hedalen .....	1 241
Romedal .....	4 906	Nordre Fron .....	4 197
Stange .....	7 259	17. Søndre Gudbrandsdalen	24 720
Hamar k. ....	6 104	Tgl.: Søndre Fron .....	2 963
12. Vinger og Odalen ..	23 037	Ringebu .....	4 385
Tgl.: Søndre Odalen .....	6 474	Øier .....	3 091
Nordre Odalen .....	4 474	Gausdal .....	5 052
Vinger .....	4 532	Faaberg .....	5 367
Eidskogen .....	5 934	Lillehammer k. ....	3 862
Kongsvinger k. ....	1 623	18. Toten, Vardal og Biri	29 847
13. Solør .....	21 727	Tgl.: Biri .....	2 815
Tgl.: Brandval .....	3 664	Snertingdalen .....	2 028
Grue .....	5 915	Vardal .....	5 141
Hof .....	3 179	Østre Toten .....	8 284
Aasnes .....	5 156	Vestre Toten .....	4 027
Vaaler .....	3 813	Kolbu .....	2 412
		Eina .....	1 173
		Gjøvik k. ....	3 967

<sup>1</sup> Fra 1 januar 1911 (jfr. side 18 note 1):

Søndre Østerdalen sorenskriveri .....	23 700	Nordre Østerdalen sorenskriveri .....	17 306
Trysil tinglag .....	6 045	Ytre Rendalen tinglag .....	1 603
		Øvre Rendalen .....	1 686
		Tolgen .....	3 618
		Engerdalen .....	1 184



i Rikets judicielle inndelinger I december 1910.  
judicielle inndelinger.

Judicielle inndelinger.	Hjemme- hørende folke- mængde.	Judicielle inndelinger.	Hjemme- hørende folke- mængde.
<b>Sorenskriverier.</b>		<b>Buskerud amt. (Forts.)</b>	
<b>Tinglag og kjøps/ads-retskredser.</b> (Forts.)		25. Numedal og Sandsvær	18 033
<i>Kristians amt. (Forts.)</i>		Tgl.: Øvre Sandsvær .....	2 464
19. Hadeland og Land...	27 580	Ytre Sandsvær .....	3 245
Tgl.: Jevnaker .....	4 102	Flesberg .....	2 140
Lunner .....	4 171	Rollag og Veggli ...	1 327
Gran .....	4 165	Nore .....	1 493
Brandbu .....	4 952	Opdal .....	1 340
Søndre Land .....	5 401	Kongsberg k. ....	6 024
Nordre Land .....	4 789		
20. Valdres .....	16 995	<i>Jarlsberg og Larvik amt.</i>	
Tgl.: Søndre Aurdal .....	3 921	26. Nordre Jarlsberg ...	19 042
Etnedalen .....	1 807	Tgl.: Strømnen .....	2 495
Nordre Aurdal .....	4 616	hvorav Svelviken l. 1043.	
Vestre Slidre .....	2 437	Skoger .....	5 438
Østre Slidre .....	2 359	Sande .....	3 984
Vang .....	1 855	Hof .....	2 223
		Botne .....	2 547
<i>Buskerud amt.</i>		Holmestrand k. ....	2 355
21. Ringerike .....	18 892		
Tgl.: Hole .....	3 463	27. Mellem Jarlsberg ...	21 374
Norderhov .....	9 588	Tgl.: Vaale .....	2 640
Aadalen .....	3 162	Borre .....	3 423
Hønefoss k. ....	2 679	hvorav Aasgaardstrand l. 370.	
22. Hallingdal .....	13 078	Rammes .....	2 887
Tgl.: Nes .....	2 264	Andebu .....	2 607
Flaa .....	1 643	Horten k. ....	9 817
Gol .....	2 350		
Hemsedal .....	1 364	28. Søndre Jarlsberg ...	20 210
Aal .....	3 358	Tgl.: Stokke .....	4 951
Hol .....	2 099	Sem .....	6 375
23. Eker, Modum og Sigdal	30 717	Nøtterø .....	5 874
Tgl.: Sigdal .....	3 631	Tjøme .....	3 010
Krødsherred .....	2 479		
Modum .....	10 532	29. Larvik .....	23 393
Øvre Eker .....	8 294	Tgl.: Sandeherred .....	7 870
Nedre Eker .....	5 781	Tjølling .....	3 532
24. Lier, Røken og Hurum	18 028	Fredriksvørn .....	985
Tgl.: Lier .....	8 863	Brunlanes .....	4 491
Røken .....	4 570	Hedrum .....	4 177
Hurum .....	4 595	Lardal .....	2 338
hvorav Holmsbu l. 406.			

Tabel 4 (forts.). Hjemmehørende folkemængde

## A. De almindelige

Judicielle inddelinger.	Hjemmehørende folkemængde.	Judicielle inddelinger.	Hjemmehørende folkemængde.
<b>Sorenskriverier.</b>		<i>Nedenes amt.</i>	
<b>Tinglag og kjøpstads-retskredser.</b> (Forts.)		36. Holt .....	17 603
<i>Bratsberg amt.</i>		Tgl.: Vegaarsheien .....	1 706
30. Kragerø .....	15 824	Gjerstad .....	2 362
Tgl.: Drangedal .....	4 149	Sønedeled .....	3 190
Sannikedal .....	2 675	Dybvaaag .....	4 714
Skaatø .....	4 030	Holt .....	5 631
Kragerø k. ....	4 970	hvorav Tvedestrand l. 1533.	
31. Bamle .....	12 688	37. Nedenes .....	18 165
Tgl.: Bamle .....	5 143	Tgl.: Aamli .....	3 003
hvorav Stathelle l. 484.		Herefoss .....	1 242
Langesund .....	1 585	Froland .....	2 627
Eidanger .....	3 822	Østre Moland .....	4 171
Brevik k. ....	2 138	Øiestad .....	7 122
32. Gjerpen .....	27 452	38. Sand .....	15 354
Tgl.: Gjerpen .....	8 941	Tgl.: Landvik og Fjære...	7 184
Solum .....	9 559	Sand .....	8 170
Hollen .....	4 092	hvorav Lillesand l. 1239.	
Porsgrund k. ....	4 860	39. Sætersdalen .....	8 888
33. Nedre Telemarken ..	15 831	Tgl.: Vegusdal .....	941
Tgl.: Lunde .....	2 298	Hornnes .....	1 264
Bø .....	2 636	Iveland .....	1 067
Saude .....	3 186	Evje .....	1 227
Hitterdal .....	7 711	Bygland .....	2 194
34. Øvre Telemarken øst- fjeldske .....	11 995	Valle .....	2 195
Tgl.: Timm .....	4 662	<i>Lister og Mandal amt.</i>	
Gransherred .....	2 199	40. Torridal .....	15 059
Hjartdal .....	2 259	Tgl.: Odde .....	9 984
Seljord .....	2 875	Øvrebo .....	1 644
35. Øvre Telemarken vest- fjeldske .....	12 438	Søgne .....	3 431
Tgl.: Kviteseid .....	3 147	41. Mandal .....	20 093
Nissedal .....	1 739	Tgl.: Leirkjær .....	8 071
Fyresdal .....	1 824	hvorav Mandal l. 3445.	
Mo .....	1 663	Heddeland .....	2 492
Laardal .....	1 390	Bjelland .....	1 823
Vinje .....	1 614	Aaseral .....	1 213
Rauland .....	1 061	Nordre Undal .....	1 705
		Søndre Undal .....	4 789



Tabel 4 (forts.). Hjemmehørende folkemængde  
A. De almindelige

Judicielle inddelinger.	Hjemmehørende folkemængde.	Judicielle inddelinger.	Hjemmehørende folkemængde.
<b>Sorenskriverier.</b>		<i>Nordre Bergenhus amt. (Forts.)</i>	
<b>Tinglag og kjøpstrads-retskredser. (Forts.)</b>		<b>53. Ytre sogn.....</b>	
<i>Søndre Bergenhus amt. (Forts.)</i>			
49. Midthordland.....	42 651	Tgl.: Aurland.....	2 367
Tgl.: Fuse.....	3 806	Leikanger.....	2 604
Os.....	3 188	Balestrand.....	2 248
Samnanger.....	3 025	Vik.....	3 447
Fane.....	7 961	Kirkebø.....	1 681
Sund.....	2 399	Lavik.....	2 099
Austevold.....	2 459	Gulen.....	3 212
Fjeld.....	3 688	Sulen.....	1 900
Aarstad.....	16 125	Hyllestad.....	2 462
50. Nordhordland.....	39 000	54. Søndfjord.....	28 251
Tgl.: Haus.....	5 236	Tgl.: Askvold.....	2 942
Bruvik.....	4 037	Ytre Holmedal.....	3 777
Hosanger.....	3 345	Gaular <sup>2</sup> .....	3 401
Hammer.....	4 712	Jølster.....	2 913
Alversund.....	3 243	Førde.....	2 690
Manger.....	5 439	Naustdal.....	2 591
Herle.....	3 785	Kinn og Vevring.....	7 505
Lindaas.....	6 951	hvorav Florø l. 1318.	
Masfjorden.....	2 252	Bremanger.....	2 432
51. Hardanger og Voss..	28 818	55. Nordfjord.....	25 141
Tgl.: Røldal.....	775	Tgl.: Selje <sup>3</sup> .....	5 995
Ullensvang.....	6 754	Daviken.....	3 431
Eidfjord.....	1 021	Eid.....	3 249
Ulvik.....	1 578	Hornindalen.....	1 626
Grauvin.....	1 172	Gloppen.....	3 348
Kvam <sup>1</sup> .....	3 474	Breim.....	1 975
Jondal.....	2 085	Indviken.....	2 999
Evanger.....	2 027	Stryn.....	2 518
Voss.....	7 980		
Vossestranden.....	1 952		
<i>Nordre Bergenhus amt.</i>		<i>Romsdals amt.</i>	
52. Indre Sogn.....	14 628	56. Søndre Søndmør.....	24 474
Tgl.: Jostedalen.....	943	Tgl.: Vannelven.....	2 956
Lyster.....	2 959	Sande.....	2 950
Hafslo.....	3 083	Herø.....	3 958
Aardal.....	1 491	Ulstein.....	3 757
Lærdal.....	1 890	Volden.....	5 249
Borgund.....	717	Ørsten.....	3 649
Sogndal.....	3 545	Hjørundfjord.....	1 955

<sup>1</sup> Tidligere Vikor (navneforandring ved kgl. res. 1 dec. 1911) <sup>2</sup> Tidligere Indre Holmedal (navneforandring ved kgl. res. 16 oktober 1911).

<sup>3</sup> Fra 1 januar 1911 er Selje tinglag delt i 2 tinglag:

Selje tinglag.....	3 367
Vaagso —.....	2 628

i Rikets judicielle inddelinger 1 december 1910.  
judicielle inddelinger.

Judicielle inddelinger.	Hjemme- hørende folke- mængde.	Judicielle inddelinger.	Hjemme- hørende folke- mængde.
<i>Søndre Trondhjems amt.</i>			
<b>Sorenskriverier.</b>		60. Fosen .....	40 802
<b>Tinglag og kjøpstats-retskredser.</b> (Forts)		Tgl.: Bjørnør .....	4 823
<i>Romsdals amt. (Forts.)</i>		Aafjorden .....	4 404
57. Nordre Søndmør .....	26 231	Bjugn .....	4 637
Tgl.: Sunnelven .....	1 684	Frøya .....	6 063
Norddalen .....	2 408	Hitteren .....	2 596
Stranden .....	2 425	Fillan .....	2 490
Ørskog .....	1 796	Hevne .....	4 958
Søkkelven .....	2 447	Ørlandet .....	3 367
Skodje .....	3 127	Agdenes .....	1 371
Borgund .....	8 442	Rissen .....	3 138
Haram .....	3 902	Lensvikken .....	1 029
		Stadsbygden .....	1 926
58. Romsdal .....	27 606	61. Orkedalen .....	16 579
Tgl.: Vestnes .....	3 857	Tgl.: Orkedalen .....	6 520
Vold og Eid .....	1 496	Meldalen .....	4 056
Romsdal .....	2 837	Rennebu .....	2 243
Veo .....	2 459	Opdal .....	3 760
Neset .....	3 329	62. Guldalen .....	20 857
Bolsø .....	3 757	Tgl.: Røros .....	5 016
Sund .....	3 690	Aalen .....	2 229
Vaagø .....	6 181	Holtaalen .....	954
		Singsaas .....	1 590
59. Nordmør .....	37 110	Budalen .....	559
Tgl.: Kornstad .....	3 377	Støren .....	2 026
Kvernes .....	4 785	Soknedalen .....	2 155
Frei .....	1 097	Horg .....	2 097
Gjemnes .....	2 771	Hølandet .....	997
Strømsneset .....	1 192	Melhus .....	2 544
Tingvold .....	2 666	Flaa .....	690
Øksendalen .....	922	63. Strinden og Selbu... ..	24 733
Sundalen .....	1 516	Tgl.: Børsen .....	2 099
Stangvik .....	2 916	Børseskognen .....	1 235
Surendalen .....	2 814	Buviken .....	813
Rindalen .....	2 359	Byneset .....	1 774
Aure .....	3 223	Leinstranden .....	1 394
Valsefjorden .....	1 016	Strinden .....	7 752
Halse .....	1 361	Malvik .....	2 773
Tusteren .....	1 610	Klæbu .....	1 724
Edø .....	3 485	Selbu .....	4 350
		Tydalen .....	819

Tabel 4 (forts.). Hjemmehørende folkemængde

A. De almindelige

Judicielle inddelinger.	Hjemmehørende folkemængde.	Judicielle inddelinger.	Hjemmehørende folkemængde.
<b>Sorenskriverler.</b>		<i>Nordlands amt.</i>	
<b>Tinglag og kjøpstads-retskredser.</b> (Forts.)		67. Søndre Helgeland... 32 560	
<i>Nordre Trondhjems amt.</i>		Tgl.: Bindalen ..... 2 562	
64. Stjør- og Værdalen.. 32 511		Brønnøy ..... 3 481	
Tgl.: Meraker ..... 2 151		Vik ..... 2 656	
Hegre ..... 2 544		Vega ..... 2 603	
Nedre Stjørdalen .... 6 338		Velfjord ..... 1 493	
Leksviken ..... 3 121		Tjotta ..... 3 529	
Frosta ..... 3 010		Vefsen ..... 6 612	
Aasen ..... 2 000		hvorav Mosjøen l. 1 697.	
Skogn ..... 3 390		Hatfjelldalen ..... 1 076	
Levanger ..... 2 336		Alstahaug ..... 4 632	
Værdalen ..... 6 023		Herøy ..... 3 916	
Levanger k. .... 1 598		68. Nordre Helgeland... 24 835	
65. Inderøen ..... 24 322		Tgl.: Nesna ..... 4 569	
Tgl.: Ytterøen ..... 879		Hemnes ..... 4 866	
Mosviken og Verran 2 462		Mo ..... 6 005	
Inderøen ..... 4 574		Lurøy ..... 2 998	
Sparbu ..... 5 552		Rødøy ..... 2 803	
hvorav Søndre Stenkjær av Stenkjær l. 1508.		Meløy ..... 3 594	
Beitstaden ..... 4 186		69. Salten ..... 28 840	
Stod ..... 4 368		Tgl.: Gildeskaal ..... 4 465	
hvorav Nordre Stenkjær av Stenkjær l. 925.		Beiarn ..... 1 935	
Snaasen ..... 2 301		Bodin ..... 5 268	
66. Namdalen ..... 28 115		Skjerstad ..... 1 914	
Tgl.: Lierne ..... 1 602		Fauske ..... 6 766	
Grong ..... 2 631		Salt dalen ..... 3 402	
Hølandet ..... 1 105		Folden ..... 5 090	
Overhallen ..... 2 497		70. Steigen ..... 25 758	
Namsos ..... 5 083		Tgl.: Steigen ..... 3 555	
hvorav Namsos l. 2 434.		Hamarøy ..... 3 208	
Fosnes ..... 2 738		Tysfjord ..... 2 633	
Flatanger ..... 1 822		Lødingen ..... 4 438	
Nærø ..... 5 577		Evenes ..... 4 154	
Leka ..... 2 090		Ankenes ..... 3 127	
Kolvereid ..... 2 970		Narvik k. .... 4 643	

i Rikets judicielle inndelinger 1 december 1910.  
judicielle inndelinger.

Judicielle inndelinger.	Hjemme- hørende folke- mængde.	Judicielle inndelinger.	Hjemme- hørende folke- mængde.
<b>Sorenskriverier.</b>		<i>Finnmarkens amt.</i>	
<b>Tinglag og kjøpstads retskredser.</b> (Forts.)			
<i>Nordlands amt. (Forts.)</i>		75. Alten .....	7 342
71. Lofoten .....	22 764	Tgl.: Kautokeino .....	984
Tgl.: Vaagan .....	5 606	Alten .....	2 375
Gimsøy .....	1 680	Talvik .....	2 620
Borge .....	4 762	Løppen .....	1 363
Buksnes og Hol .....	5 875		
Flakstad .....	3 305	76. Hammerfest .....	9 693
Værey og Røst .....	1 536	Tgl.: Hasvik .....	1 151
		Hammerfest .....	1 361
72. Vesteraalen .....	24 951	Kvalsund .....	1 065
Tgl.: Hadsel .....	8 693	Maasø .....	2 067
Bø .....	4 717	Kjelvik .....	2 020
Øksnes .....	3 280	Kistrand .....	2 029
Sortland .....	3 747		
Dverberg .....	4 514	77. Tanen .....	7 422
		Tgl.: Karasjok .....	849
<i>Tromsø amt.</i>		Lebesby og Kjøllefjord .....	1 441
73. Senjen .....	35 925	Tanen .....	3 581
Tgl.: Kvæfjord .....	3 043	Næsseby .....	1 093
Trondenes .....	12 510	Polmak .....	458
Ibbestad .....	7 245		
Salangen .....	4 716	78. Varanger .....	6 642
Tranøy .....	5 645	Tgl.: Nordvaranger .....	3 322
Berg .....	1 169	hvorav Vadsø k. 1905.	
Torsken .....	1 597	Sydvaranger .....	3 320
74. Tromsø .....	38 635	79. Vardø .....	4 259
Tgl.: Lenvik .....	7 459	Tgl.: Vardø .....	4 259
Maalselven .....	3 894	hvorav Vardø k. 3 023.	
Balsfjord .....	5 106		
Tromsøysund .....	5 691		
Lyngen .....	6 489		
Karlsøy .....	3 587		
Skjervøy .....	6 409		

Tabel 4 (forts.). Hjemmehørende folkemængde

B. Forliks-  
Les districts des

Forlikskommissions- distrikter.	Hjemme- hørende folke- mængde.	Tilsvarende herreder (dele derav) og bykommuner <sup>1</sup> .	Forlikskommissions- distrikter.	Hjemme- hørende folke- mængde.	Tilsvarende herreder (dele derav) og bykommuner.
<i>Smaalenenes amt.</i>			<i>Akershus amt. (Forts.)</i>		
Trogstad . . . . .	3 549	Trogstad.	Frogn . . . . .	1 964	Frogn.
Askim . . . . .	3 293	Askim.	Drøbak . . . . .	1 979	Drøbak k.
Spydeberg . . . . .	2 353	Spydeberg.	Nesodden . . . . .	2 539	Nesodden.
Skiptvet . . . . .	2 414	Skiptvet.	Aker . . . . .	29 189	Aker.
Rakkestad . . . . .	5 490	Rakkestad.	Bærum . . . . .	11 050	Bærum.
Eidsberg . . . . .	6 050	Eidsberg.	Asker . . . . .	5 811	Asker.
Rødnes . . . . .	1 857	Rødnes.	Urskog . . . . .	4 496	Urskog.
Aremark . . . . .	1 812	Aremark.	Høland . . . . .	5 975	Høland.
Ømark . . . . .	2 022	Ømark.	Enebak . . . . .	3 119	Enebak.
Id . . . . .	6 544	Id	Fet . . . . .	4 378	Fet.
Fredrikshald . . . . .	11 992	Fredrikshald k.	Sørum . . . . .	2 732	Sørum.
Berg . . . . .	5 669	Berg.	Skedsmo . . . . .	3 675	Skedsmo.
Skjeberg . . . . .	5 009	Skjeberg.	Lillestrøm . . . . .	4 351	Lillestrøm.
Hvaler . . . . .	4 279	Hvaler.	Lørenskogen . . . . .	1 252	Lørenskogen.
Borge . . . . .	6 466	Borge.	Nittedalen . . . . .	2 722	Nittedalen.
Torsnes . . . . .	1 538	Torsnes.	Gjerdrum . . . . .	1 647	Gjerdrum.
Varteig . . . . .	1 155	Varteig.	Ullensaker . . . . .	5 940	Ullensaker.
Tune <sup>2</sup> . . . . .	10 421	Tune.	Nes . . . . .	8 387	Nes.
Sarpsborg . . . . .	9 846	Sarpsborg k.	Eidsvold . . . . .	9 604	Eidsvold.
Glemminge . . . . .	10 430	Glemminge.	Nannestad . . . . .	4 070	Nannestad.
Kraakerøy . . . . .	3 311	Kraakerøy.	Hurdalen . . . . .	1 757	Hurdalen.
Fredrikstad . . . . .	15 597	Fredrikstad k.	Feiring . . . . .	1 111	Feiring.
Onsø . . . . .	7 640	Onsø.	<i>Kristiania . . . . .</i>	<i>241 834</i>	<i>Kristiania k.</i>
Raade . . . . .	2 920	Raade.	<i>Hedemarkens amt.</i>		
Rygge <sup>3</sup> . . . . .	6 469	Rygge.	Ringsaker . . . . .	11 098	Ringsaker.
Moss . . . . .	8 648	Moss h.	Nes . . . . .	3 550	Nes.
Vaaler . . . . .	2 247	Moss k.	Furnes . . . . .	3 863	Furnes.
Hobel . . . . .	2 285	Vaaler.	Vang . . . . .	6 388	Vang.
		Hobel.	Hamar . . . . .	6 104	Hamar k.
			Løiten . . . . .	5 617	Løiten.
<i>Akershus amt.</i>			Romedal . . . . .	4 906	Romedal.
Vestby . . . . .	2 862	Vestby(derunder Hvitsten l.)	Stange . . . . .	7 259	Stange.
Son . . . . .	604	Son l.	Søndre Odalen . . . . .	6 474	Søndre Odalen.
Hølen . . . . .	171	Hølen l.	Nordre Odalen . . . . .	4 474	Nordre Odalen.
Kraakstad . . . . .	3 518	Kraakstad.			
Aas . . . . .	3 139	Aas.			

<sup>1</sup> h. = herred, k. = kjøpstad, l. = ladested. Hvor intet er tilføiet, betegner navnet vedkommende herred.

<sup>2</sup> Fra 1 januar 1911 er Tune delt i 2 forlikskommissionsdistrikter, Tune og Rolvsøy. Fra 1 januar 1912 er en del av Tune henlagt til Sarpsborg k. (se side 6 note 2a). Folkemængden blir derefter:

Tune . . . . .	7 344	Tune.
Rolvøy . . . . .	2 381	Rolvøy.
Sarpsborg . . . . .	10 542	Sarpsborg k.

<sup>3</sup> Fra 1 august 1911 er Rygge delt i 2 forlikskommissionsdistrikter:

Rygge . . . . .	3 582	Rygge.
Moss . . . . .	2 887	Moss h.



## i Rikets judicielle inndelinger 1 december 1910.

## kommissionsdistrikter.

commissions de conciliation.

Forlikskommissions- distrikter.	Hjemme- hørende folke- mængde.	Tilsvarende herreder (dele derav) og bykommuner.	Forlikskommissions distrikter.	Hjemme- hørende folke- mængde.	Tilsvarende herreder (dele derav) og bykommuner.
	1	2		1	2
<i>Hedemarkens amt. (Forts.)</i>			<i>Kristians amt. (Forts.)</i>		
Vinger .....	4 532	Vinger.	Lunner .....	4 171	Lunner.
Kongsvinger .....	1 623	Kongsvinger k.	Gran .....	4 165	Gran.
Eidskogen .....	5 934	Eidskogen.	Brandbu .....	4 952	Brandbu.
Brandval .....	3 664	Brandval.	Søndre Land .....	5 401	Søndre Land.
Grue .....	5 915	Grue.	Nordre Land .....	4 789	Nordre Land.
Hof .....	3 179	Hof.	Søndre Aurdal .....	2 365	Bagn og Reinli sogn av S. Aurdal h.
Aasnes .....	5 156	Aasnes.	Hedalen .....	1 556	Hedalen og Begn- dalen sogn av S. Aurdal h.
Vaaler .....	3 813	Vaaler.	Etnedalen .....	1 807	Etnedalen.
Elverum .....	10 065	Elverum.	Nordre Aurdal .....	4 616	Nordre Aurdal.
Trysil .....	6 336	Trysil.	Vestre Slidre .....	2 437	Vestre Slidre.
Aamot .....	3 678	Aamot.	Østre Slidre .....	2 359	Østre Slidre.
Stor-Elvedalen .....	3 511	Stor-Elvedalen.	Vang .....	1 855	Vang.
Sollien .....	401	Sollien.			
Ytre Rendalen .....	1 914	Ytre Rendalen.	<i>Buskerud amt.</i>		
Øvre Rendalen .....	2 067	Øvre Rendalen.	Hole .....	3 463	Hole.
Lille Elvedalen .....	2 135	Lille Elvedalen sogn.	Norderhov .....	8 222	Norderhov og Haug sogn av Norderhov h.
Foldalen .....	2 284	Foldalen sogn.	Lunder .....	1 366	Lunder sogn av Norderhov h.
Tønset .....	3 474	Tønset.	Hønefoss .....	2 679	Hønefoss k.
Tolgen .....	3 652	Tolgen.	Aadalen .....	3 162	Aadalen.
Kvikne .....	1 489	Kvikne.	Nes .....	2 264	Nes.
			Flaa .....	1 643	Flaa.
<i>Kristians amt.</i>			Gol .....	2 350	Gol.
Dovre .....	2 480	Dovre.	Hemsedal .....	1 364	Hemsedal.
Lesje .....	2 402	Lesje.	Aal .....	3 358	Aal.
Skjaak .....	2 166	Skjaak.	Hol .....	2 099	Hol.
Lom .....	2 368	Lom.	Sigdal .....	2 747	Sigdal sogn av Sigdal h.
Vaage .....	2 953	Vaage.	Eggedal .....	884	Eggedal sogn av Sigdal h.
Hedalen .....	1 241	Hedalen.	Krødsherred .....	2 479	Krødsherred.
Sel .....	2 287	Sel.	Modum .....	10 532	Modum.
Nordre Fron .....	4 197	Nordre Fron.	Øvre Eker .....	8 294	Øvre Eker.
Søndre Fron .....	2 963	Søndre Fron.	Nedre Eker .....	5 781	Nedre Eker.
Ringebu .....	4 385	Ringebu.	Lier .....	8 863	Lier.
Øier .....	3 091	Øier.	Drammen .....	24 895	Drammen k.
Østre Gausdal .....	2 731	Østre Gausdal.	Røken .....	4 570	Røken.
Vestre Gausdal .....	2 321	Vestre Gausdal.	Hurum .....	4 595	Hurum (derunder Holmsbu l.).
Faaberg .....	5 367	Faaberg.	Ytre Sandsvær .....	3 245	Ytre Sandsvær
Lillehammer .....	3 862	Lillehammer k.	Øvre Sandsvær .....	2 464	Øvre Sandsvær
Biri .....	2 815	Biri.			
Snertingdalen .....	2 028	Snertingdalen.			
Vardal .....	5 141	Vardal.			
Gjøvik .....	3 967	Gjøvik k.			
Østre Toten .....	8 284	Østre Toten.			
Vestre Toten .....	4 027	Vestre Toten.			
Eina .....	1 173	Eina.			
Kolbu .....	2 412	Kolbu.			
Jevnaker .....	4 102	Jevnaker.			

Tabel 4 (forts.). Hjemmehørende folkemængde

B. Forliks-

Forlikskommissions- distrikter.	Hjemme- hørende folke- mængde.	Tilsvarende herreder (dele derav) og bykommuner.	Forlikskommissions- distrikter.	Hjemme- hørende folke- mængde.	Tilsvarende herreder (dele derav) og bykommuner.
	1	2		1	2
<i>Buskerud amt. (Forts.)</i>			<i>Bratsberg amt. (Forts.)</i>		
Kongsberg .....	6 024	Kongsberg k.	Eidanger .....	3 822	Eidanger.
Flesberg .....	2 140	Flesberg.	Brevik .....	2 138	Brevik k.
Rollag .....	1 327	Rollag.	Porsgrund .....	4 860	Porsgrund k.
Nore .....	1 493	Nore.	Slemdal .....	872	Slemdal.
Opdal .....	1 340	Opdal.	Gjerpen .....	8 069	Gjerpen.
			Skien .....	11 856	Skien k.
			Solum .....	9 559	Solum.
			Hollen .....	4 092	Hollen.
			Lunde .....	2 298	Lunde.
			Bø .....	2 636	Bø.
			Saude .....	3 186	Saude.
			Hitterdal .....	7 711	Hitterdal.
			Tinn .....	4 662	Tinn.
			Hovin .....	839	Hovin.
			Gransherred .....	1 360	Gransherred.
			Hjartdal .....	2 259	Hjartdal.
			Seljord .....	2 875	Seljord.
			Kviteseid .....	3 147	Kviteseid.
			Nissedal .....	1 739	Nissedal.
			Fyresdal .....	1 824	Fyresdal.
			Mo .....	1 663	Mo.
			Laardal .....	1 390	Laardal.
			Vinje .....	1 614	Vinje.
			Rauland .....	1 061	Rauland.
			<i>Nedenes amt.</i>		
			Vegaarsheien .....	1 706	Vegaarsheien.
			Gjerstad .....	2 362	Gjerstad.
			Søndeled .....	3 190	Søndeled.
			Risør .....	3 758	Risør k.
			Dybvaag .....	2 951	Dybvaag.
			Flosta .....	1 763	Flosta.
			Holt .....	4 098	Holt.
			Tvedestrand .....	1 533	Tvedestrand l.
			Aamli .....	2 024	Aamli.
			Lille Topdal .....	389	Lille Topdal.
			Gjevedal .....	590	Gjevedal.
			Mykland .....	697	Mykland.
			Herefoss .....	545	Herefoss.
			Froland .....	2 627	Froland.
			Østre Moland .....	2 079	Østre Moland.
			Arendal .....	10 315	Arendal k.
			Tromø .....	2 092	Tromø.
			Hisø .....	2 522	Hisø.
			Øiestad .....	4 600	Øiestad.
			Fjære .....	4 984	Fjære.
			Grimstad .....	2 373	Grimstad k.
			Landvik .....	2 200	Landvik.
<i>Bratsberg amt.</i>					
Drangedal .....	2 753	Drangedal sogn av Drangedal h.			
Tørdal .....	1 396	Tørdal sogn av Drangedal h.			
Sannikedal .....	2 675	Sannikedal.			
Skaatø .....	4 030	Skaatø.			
Kragerø .....	4 970	Kragerø k.			
Bamle .....	4 659	Bamle.			
Langesund .....	1 585	Langesund l.			
Stathelle .....	484	Stathelle l.			

i Rikets judicielle inndelinger 1 december 1910.  
kommissionsdistrikter. (Forts.)

Forlikskommissions- distrikter.	Hjemme- hørende folke- mængde.	Tilsvarende herreder (dele derav) og bykommuner.	Forlikskommissions- distrikter.	Hjemme- hørende folke- mængde.	Tilsvarende herreder (dele derav) og bykommuner.
	1	2		1	2
<i>Nedenes amt. (Forts.)</i>			<i>Lister og Mandal amt. (Forts.)</i>		
Eide .....	664	Eide.	Valle .....	2 964	Søndre Undal.
Vestre Moland .....	2 289	Vestre Moland.	Spangereid .....	1 825	Spangereid.
Lillesand .....	1 239	Lillesand l.	Vause .....	5 789	Vanse sogn av Vause h.
Høvaag .....	2 096	Høvaag.	Farsund .....	1 867	Farsund l. og Farsund land- distr. av Vause h.
Birkenes .....	1 882	Birkenes.	Herred .....	970	Herred.
Vegusdal .....	941	Vegusdal.	Spind .....	1 248	Spind.
Iveland .....	1 067	Iveland.	Lyngdal .....	2 698	Lyngdal.
Hornnes .....	1 264	Hornnes.	Austad .....	1 263	Austad.
Evje .....	1 227	Evje.	Kvaas .....	736	Kvaas.
Bygland .....	617	Bygland sogn av Bygland h.	Hægebostad .....	1 820	Hægebostad.
Austad .....	546	Austad sogn av Bygland h.	Fjotland .....	1 000	Fjotland.
Sandnes .....	344	Sandnes sogn av Bygland h.	Liknes .....	3 106	Liknes.
Aardal .....	687	Aardal sogn av Bygland h.	Fede .....	1 010	Fede.
Valle .....	1 051	Valle sogn av Valle h.	Hitterø .....	1 863	Hitterø.
Hyllestad .....	658	Hyllestad sogn av Valle h.	Nes .....	2 317	Nes.
Bykle .....	486	Bykle.	Flekkefjord .....	2 181	Flekkefjord k.
			Bakke .....	1 222	Bakke.
			Gyland .....	1 020	Gyland.
			Tonstad .....	799	Tonstad.
			Øvre Siredalen ..	715	Øvre Siredalen.
<i>Lister og Mandal amt.</i>			<i>Stavanger amt.</i>		
Tveit .....	1 677	Tveit.	Sogndal .....	2 473	Sogndal h.
Randsund .....	1 264	Randsund.	Sogndal .....	356	Sogndal l.
Oddernes .....	4 570	Oddernes.	Lund .....	1 665	Lund.
Kristiansand .....	15 291	Kristiansand k.	Heskestad .....	945	Heskestad.
Vennesla .....	2 473	Vennesla.	Bjerkreim .....	1 731	Bjerkreim.
Hægeland .....	831	Hægeland.	Helleland .....	1 206	Helleland.
Øvrebø .....	813	Øvrebø.	Egersund .....	2 655	Egersund h.
Søgne .....	3 431	Søgne.	Egersund .....	3 192	Egersund l.
Halsaa og Hartmark	3 340	Halsaa og Hart- mark.	Ogne .....	1 131	Ogne.
Mandal .....	3 445	Mandal l.	Varhaug .....	2 062	Varhaug.
Holme .....	1 286	Holme.	Nærbo .....	1 986	Nærbo.
Øislebø .....	936	Øislebø.	Klepp .....	3 003	Klepp.
Laudal .....	722	Laudal.	Time .....	3 045	Time.
Finsland .....	834	Finsland.	Gjesdal .....	2 168	Gjesdal.
Bjelland .....	915	Bjelland.	Høiland .....	5 244	Høiland.
Grindum .....	908	Grindum.	Sandnes .....	2 595	Sandnes l.
Aaseral .....	1 213	Aaseral.	Haaland .....	3 522	Haaland.
Nordre Undal <sup>1</sup> ..	1 705	Nordre Undal.	Hetland .....	6 522	Hetland.
			Stavanger .....	37 261	Stavanger k.

<sup>1</sup> Fra 1 januar 1911 er Nordre Undal delt i 2 forlikskommissionsdistrikter:

Vigmostad .....	223	Vigmostad.
Konsmo .....	782	Konsmo.

Tabel 4 (forts.). Hjemmehørende folkemængde

B. Forliks-

Forlikskommissions- distrikter.	Hjemme- hørende folke- mængde.	Tilsvarende hereder (dele derav) og bykommuner.	Forlikskommissions- distrikter.	Hjemme- hørende folke- mængde.	Tilsvarende hereder (dele derav) og bykommuner.
<i>Stavanger amt. (Forts.)</i>			<i>Søndre Bergenhus amt. (Forts.)</i>		
Høle .....	1 012	Høle.	Fitjar .....	2 504	Fitjar.
Fossan .....	1 843	Fossan.	Tysnes .....	4 808	Tysnes.
Strand .....	2 316	Strand.	Fuse .....	1 184	Fuse.
Finne .....	1 510	Finne.	Haalandsdalen .....	660	Haalandsdalen.
Rennesø .....	984	Rennesø.	Strandvik .....	1 962	Strandvik.
Mosterø .....	1 150	Mosterø.	Os .....	3 188	Os.
Skudenes .....	2 836	Skudenes.	Samnanger .....	3 025	Samnanger.
Aakre .....	2 761	Aakre.	Fane .....	7 961	Fane.
Skudeneshavn .....	1 204	Skudeneshavn l.	Austevold .....	2 459	Austevold.
Kopervik .....	1 447	Kopervik l.	Sund .....	2 399	Sund.
Avaldsnes .....	4 214	Avaldsnes og Kopervik.	Fjeld .....	3 688	Fjeld.
Torvestad .....	2 183	Torvestad.	Aarstad .....	16 125	Askøen. Aarstad.
Skaare <sup>1</sup> .....	5 625	Skaare.	Haus .....	5 236	Haus.
Haugesund <sup>1</sup> .....	9 140	Haugesund k.	Bruvik .....	4 037	Bruvik.
Tysvær .....	1 721	Tysvær.	Hosanger .....	2 524	Hosanger.
Bokn .....	694	Bokn.	Hammer .....	4 712	Hammer og Aasene.
Skjold .....	1 966	Skjold.	Modalen .....	821	Modalen.
Vats .....	1 078	Vats.	Alversund .....	3 243	Alversund.
Vikedal .....	2 186	Vikedal.	Herlø .....	3 785	Herlø.
Nerstrand .....	1 352	Nerstrand.	Manger .....	5 439	Manger. Hjelme.
Sjernerø .....	835	Sjernerø.	Lindaas .....	6 951	Lindaas. Austrheim.
Fister .....	805	Fister.	Masfjorden .....	2 252	Masfjorden.
Aardal .....	830	Aardal.	Røldal .....	775	Røldal.
Hjelmeland .....	1 909	Hjelmeland.	Odda .....	3 077	Odda sogn av Ullensvang h.
Jelsa .....	2 156	Jelsa.	Ullensvang .....	1 941	Ullensvang sogn av Ullensvang h.
Sand .....	1 331	Sand.	Kinservik .....	1 736	Kinservik sogn av Ullensvang h.
Saude .....	1 405	Saude.	Eidfjord .....	1 021	Eidfjord.
Suldal .....	1 785	Suldal.	Ulvik .....	1 578	Ulvik.
<i>Søndre Bergenhus amt.</i>			Granvin .....	1 172	Granvin.
Strandebarm .....	2 518	Strandebarm og Varaldsø.	Kvam <sup>3</sup> .....	3 474	Kvam.
Kvinnherred .....	5 108	Kvinnherred.	Jondal .....	2 085	Jondal.
Skaanevik .....	2 912	Skaanevik.	Evanger .....	2 027	Evanger.
Etne .....	2 040	Etne.	Voss .....	7 980	Voss.
Fjelberg .....	3 309	Fjelberg.	Vossestranden .....	1 952	Vossestranden.
Sveio <sup>2</sup> .....	3 998	Sveio, Vikebygd og Valestrand.	Bergen .....	76 867	Bergen k.
Finnaas .....	5 397	Finnaas.			
Stord .....	2 943	Stord.			

<sup>1</sup> Fra 1 januar 1912 (se side 6 note 2 b):

Skaare .....	1 778	Skaare.
Haugesund .....	12 987	Haugesund k.

<sup>2</sup> Tidligere Sveen (navneforandring ved kgl. res. 1 december 1911).

<sup>3</sup> Tidligere Vikør (navneforandring ved kgl. res. 16 oktober 1911).

i Rikets judicielle inndelinger 1 december 1910.

kommissionsdistrikter. (Forts.)

Forlikskommissions- distrikter.	Hjemme- hørende folke- mængde.	Tilsvarende herreder (dele derav) og bykommuner.	Forlikskommissions- distrikter.	Hjemme- hørende folke- mængde.	Tilsvarende herreder (dele derav) og bykommuner.
<i>Nordre Bergenhus amt.</i>			<i>Romsdals amt. (Forts.)</i>		
Jostedalen . . . . .	943	Jostedalen.	Vartdalstranden . . . . .	751	Vartdalstranden.
Lyster . . . . .	2 959	Lyster.	Ørsten . . . . .	2 898	Ørsten.
Hafslo . . . . .	3 083	Hafslo.	Volden . . . . .	5 249	Volden.
Aardal . . . . .	1 491	Aardal.	Hjørundfjord . . . . .	1 955	Hjørundfjord.
Lærdal . . . . .	1 890	Lærdal.	Sunnelven . . . . .	1 684	Sunnelven.
Borgund . . . . .	717	Borgund.	Norddalen . . . . .	2 408	Norddalen.
Sogndal . . . . .	3 545	Sogndal.	Stranden . . . . .	1 517	Stranden.
Aurland . . . . .	2 367	Aurland.	Stordalen . . . . .	908	Stordalen.
Leikanger . . . . .	2 604	Leikanger.	Søkkelven . . . . .	2 447	Søkkelven.
Balestrand . . . . .	2 248	Balestrand.	Ørskog . . . . .	1 796	Ørskog.
Vik . . . . .	3 447	Vik.	Skodje . . . . .	1 541	Skodje.
Kirkebo . . . . .	1 681	Kirkebo.	Vatne . . . . .	1 586	Vatne.
Lavik . . . . .	1 135	Lavik.	Borgund . . . . .	8 442	{ Borgund. Giske.
Brekke . . . . .	964	Brekke.	Aalesund . . . . .	13 858	{ Aalesund k. Roald.
Gulen . . . . .	3 212	Gulen.	Haram . . . . .	3 902	{ Haram. Vestnes.
Sulen . . . . .	1 900	Sulen.	Vestnes . . . . .	3 857	{ Sylte. Vold.
Hyllestad . . . . .	2 462	Hyllestad.	Eid . . . . .	550	{ Eid. Grytten.
Askvold . . . . .	2 942	Askvold.	Romsdal <sup>2</sup> . . . . .	2 837	{ Veø. Eresfjord og
Ytre Holmedal . . . . .	3 777	Ytre Holmedal.	Veø . . . . .	2 459	{ Vistdalen. Nesset.
Gaular <sup>1</sup> . . . . .	3 401	Gaular.	Eresfjord og Vist- dalen . . . . .	1 651	{ Bolso. Molde k.
Jølster . . . . .	2 913	Jølster.	Nesset . . . . .	1 678	{ Frænen. Akerø.
Førde . . . . .	2 690	Førde.	Bolso . . . . .	3 757	{ Sande. Bud.
Naustdal . . . . .	2 591	Naustdal.	Molde . . . . .	2 142	{ Kornstad. Eide.
Vevring . . . . .	1 136	Vevring.	Frænen . . . . .	2 987	{ Kvernes. Bremsnes.
Kinn . . . . .	5 051	Kinn.	Sund . . . . .	3 690	{ Grip. Gjemnes.
Florø . . . . .	1 318	Florø l.	Bud . . . . .	3 194	{ Øre. Frei.
Bremanger . . . . .	2 432	Bremanger.	Kornstad . . . . .	1 725	{ Kristiansund k. Strømsneset.
Selje . . . . .	3 367	Selje.	Eide . . . . .	1 652	{ Tingvold. Øksendalen.
Nordre Vaagsø . . . . .	1 111	Nordre Vaagsø.	Kvernes . . . . .	768	{ Sundalen.
Søndre Vaagsø . . . . .	1 517	Søndre Vaagsø.	Bremsnes . . . . .	3 830	
Daviken . . . . .	3 431	Daviken.	Grip . . . . .	187	
Eid . . . . .	3 249	Eid.	Gjemnes . . . . .	808	
Hornindalen . . . . .	1 626	Hornindalen.	Øre . . . . .	1 963	
Gloppen . . . . .	3 348	Gloppen.	Frei . . . . .	1 097	
Breim . . . . .	1 975	Breim.	Kristiansund . . . . .	13 201	
Indviken . . . . .	2 999	Indviken.	Strømsneset . . . . .	1 192	
Stryn . . . . .	2 518	Stryn.	Tingvold . . . . .	2 666	
<i>Romsdals amt.</i>			Øksendalen . . . . .	536	
Vannelven . . . . .	2 956	Vannelven.	Sundalen . . . . .	1 516	
Sande . . . . .	2 298	Sande.			
Rovde . . . . .	652	Rovde.			
Herø . . . . .	3 958	Herø.			
Ulstein . . . . .	3 757	Ulstein.			

<sup>1</sup> Tidligere Indre Holmedal (navneforandring ved kgl. res. 16 oktober 1911).<sup>2</sup> Fra 1 januar 1912 er Romsdal delt i 2 forlikskommissionsdistrikter:

Hen . . . . .	1 136	Hen.
Grytten . . . . .	1 701	Grytten.

Tabel 4 (forts.). Hjemmehørende folkemængde

B. Forliks-

Forlikskommissions- distrikter.	Hjemme- hørende folke- mængde.	Tilsvarende herreder (dele derav) og bykommuner.	Forlikskommissions- distrikter.	Hjemme- hørende folke- mængde	Tilsvarende herreder (dele derav) og bykommuner.
	1	2		1	2
<i>Romsdals amt. (Forts.)</i>			<i>Søndre Trondhjems amt. (Forts.)</i>		
Ulvundeidet . . . . .	386	Ulvundeidet.	Børsen . . . . .	2 099	Børsen og Gjeite- stranden.
Stangvik . . . . .	2 216	Stangvik.	Buviken . . . . .	813	Buviken.
Aasgaard . . . . .	700	Aasgaard.	Byneset . . . . .	1 774	Byneset.
Surendalen . . . . .	2 814	Surendalen.	Leinstranden . . . . .	1 394	Leinstranden.
Rindalen . . . . .	2 359	Rindalen.	Strinden . . . . .	7 752	Strinden.
Aure . . . . .	3 223	Aure.	Malvik . . . . .	2 773	Malvik.
Valsøfjorden . . . . .	1 016	Valsøfjorden.	Trondhjem . . . . .	45 335	Trondhjem k.
Halse . . . . .	1 361	Halse.	Tilder . . . . .	732	Tilder.
Tusteren . . . . .	1 610	Tusteren.	Klæbu . . . . .	992	Klæbu.
Edø . . . . .	3 485	Edø.	Selbu . . . . .	4 350	Selbu.
			Tydalen . . . . .	819	Tydalen.
<i>Søndre Trondhjems amt.</i>			<i>Nordre Trondhjems amt.</i>		
Osen . . . . .	1 555	Osen.	Meraker . . . . .	2 151	Meraker.
Roan . . . . .	1 969	Roan.	Hegre . . . . .	2 544	Hegre.
Stoksund . . . . .	1 299	Stoksund.	Stjørdalen . . . . .	3 188	Stjørdalen.
Aa . . . . .	2 716	Aa.	Laanke . . . . .	1 350	Laanke.
Jøssund . . . . .	1 688	Jøssund.	Skatval . . . . .	1 800	Skatval.
Nes . . . . .	1 275	Nes.	Leksviken . . . . .	3 121	Leksviken.
Bjugn . . . . .	1 182	Bjugn.	Frosta . . . . .	3 010	Frosta.
Skjørn . . . . .	2 180	Skjørn.	Aasen . . . . .	2 000	Aasen.
Nordfrøya . . . . .	3 972	Nordfrøya.	Skogu . . . . .	3 390	Skogu.
Sørfrøya . . . . .	2 091	Sørfrøya.	Levanger . . . . .	2 336	Levanger h.
Hitteren . . . . .	2 596	Hitteren.	Levanger . . . . .	1 598	Levanger k.
Fillan . . . . .	2 490	Fillan.	Værdalen . . . . .	6 023	Værdalen.
Hevne . . . . .	4 958	Hevne.	Ytterøen . . . . .	879	Ytterøen.
Agdenes . . . . .	1 371	Agdenes.	Mosviken . . . . .	883	Mosviken.
Ørlandet . . . . .	3 367	Ørlandet.	Verran . . . . .	1 579	Verran.
Rissen . . . . .	3 138	Rissen.	Inderøen . . . . .	2 976	Inderøen.
Stadsbygden . . . . .	1 926	Stadsbygden.	Røra . . . . .	866	Røra.
Lensviken . . . . .	1 029	Lensviken.	Sandvolla <sup>1</sup> . . . . .	732	Sandvolla.
Orkedalen . . . . .	6 520	Orkedalen.	Sparbu . . . . .	2 788	Sparbu.
Meldalen . . . . .	4 056	Meldalen.	Ogdalen . . . . .	1 256	Ogdalen.
Rennebu . . . . .	2 243	Rennebu.	Stenkjær . . . . .	2 433	Stenkjær l.
Opdal . . . . .	3 760	Opdal.	Edge . . . . .	1 340	Edge.
Røros . . . . .	5 016	Røros.	Beitstaden . . . . .	2 927	Beitstaden.
Aalen . . . . .	2 229	Aalen.	Namdalseidet . . . . .	1 259	Namdalseidet.
Holtaalen . . . . .	954	Holtaalen.	Stod . . . . .	934	Stod.
Singsaas . . . . .	1 590	Singsaas.	Kvam . . . . .	1 169	Kvam.
Budalen . . . . .	559	Budalen.	Snaasen . . . . .	2 301	Snaasen.
Støren . . . . .	2 026	Støren.	Lierne . . . . .	1 602	Lierne.
Soknedalen . . . . .	2 155	Soknedalen.	Grong . . . . .	2 631	Grong.
Horg . . . . .	2 097	Horg.	Hølandet . . . . .	1 105	Hølandet.
Hølandet . . . . .	937	Hølandet.	Overhallen . . . . .	2 497	Overhallen.
Flaa . . . . .	690	Flaa.	Vemundvik . . . . .	1 194	Vemundvik.
Melhus . . . . .	2 544	Melhus.	Klingen . . . . .	1 455	Klingen.
Børseskognen . . . . .	1 235	Børseskognen.			

<sup>1</sup> Tidligere Hustad (navneforandring ved kgl. res. 16 oktober 1911).

i Rikets judicielle inndelinger 1 december 1910.  
kommissionsdistrikter. (Forts.)

Forlikskommissions- distrikter.	Hjemme- hørende folke- mængde.	Tilsvarende herreder (dele derav) og bykommuner.	Forlikskommissions- distrikter.	Hjemme- hørende folke- mængde.	Tilsvarende herreder (dele derav) og bykommuner.
	1	2		1	2
<i>Nordre Trondhjems amt. (Forts.)</i>			<i>Nordlands amt. (Forts.)</i>		
Namsos .....	2 434	Namsos l.	Træna .....	628	Træna.
Fosnes .....	2 738	Fosnes.	Rødøy .....	2 803	Rødøy.
Flatanger .....	1 822	Flatanger.	Meley .....	3 594	Meley.
Nærø .....	2 096	Nærø.	Gildeskaal .....	4 465	Gildeskaal.
Vikten .....	3 481	Vikten.	Beiarn .....	1 935	Beiarn.
Leka .....	1 209	Leka.	Bodin .....	5 268	Bodin.
Gravik .....	881	Gravik.	Bodø .....	4 688	Bodø k.
Kolvereid .....	2 022	Kolvereid.	Skjerstad .....	1 914	Skjerstad.
Foldereid .....	948	Foldereid.	Fauske <sup>2</sup> .....	6 766	Fauske.
			Saltdalen .....	3 402	Saltdalen.
			Sørfold .....	2 748	Sørfold.
			Nordfold .....	1 485	Nordfold.
			Kjerringøy .....	857	Kjerringøy.
<i>Nordlands amt.</i>			Steigen .....	2 272	Steigen.
Bindalen <sup>1</sup> .....	2 562	Bindalen.	Leiranger .....	1 283	Leiranger.
Brønnøy .....	3 481	Brønnøy.	Hamarøy .....	3 208	Hamarøy.
Vik .....	2 656	Vik.	Tysfjord .....	2 633	Tysfjord.
Vega .....	2 603	Vega.	Ankenes .....	3 127	Ankenes.
Velfjord .....	1 493	Velfjord.	Evenes <sup>3</sup> .....	4 445	Evenes.
Tjøtta .....	3 529	Tjøtta.	Narvik .....	4 643	Narvik k.
Vefsen .....	4 915	Vefsen.	Lødingen .....	3 034	Lødingen.
Mosjøen .....	1 697	Mosjøen l.	Tjeldsund .....	1 404	Tjeldsund.
Hatfjeldalen .....	1 076	Hatfjeldalen.	Vaagan .....	5 606	Vaagan.
			Gimsøy .....	1 680	Gimsøy.
Alstahaug .....	4 632	Alstahaug.	Borge .....	4 762	Borge.
			Buksnes .....	5 875	Buksnes.
Herøy .....	3 916	Herøy.	Flakstad .....	3 305	Flakstad.
Dønnes .....	1 480	Dønnes.	Værøy <sup>4</sup> .....	1 536	Værøy.
Nesna .....	3 089	Nesna.	Hadsel .....	8 693	Hadsel.
Hemnes .....	3 570	Hemnes sogn av	Bø .....	4 717	Bø.
		Hennes h.	Øksnes .....	3 280	Øksnes.
Korgen .....	1 296	Korgen sogn av	Sortland .....	3 747	Sortland.
		Hemnes h.	Dverberg .....	4 514	Dverberg.
Mo .....	6 005	Mo.			
Lurøy .....	2 370	Lurøy.			

<sup>1</sup> Fra 1 mai 1911 er Bindalen delt i 2 forlikskommissionsdistrikter:

Vassaas .....	1 789	Vassaas sogn av Bindalen h.
Solstad .....	773	Solstad sogn av Bindalen h.

<sup>2</sup> Fra 1 januar 1912 er Fauske delt i 2 forlikskommissionsdistrikter:

Fauske .....	3 897	Fauske og Valnesfjord sogn av Fauske h.
Sulitjelma .....	2 869	Sulitjelma kapel-distrikt av Fauske h.

<sup>3</sup> Fra 1 januar 1912 (jfr. side 6 note 2 c):

Evenes .....	4 154	Evenes.
--------------	-------	---------

<sup>4</sup> Fra 1 januar 1911 er Værøy delt i 2 forlikskommissionsdistrikter:

Værøy .....	881	Værøy sogn av Værøy h.
Røst .....	655	Røst sogn av Værøy h.

Tabel 4 (forts.). Hjemmehørende folkemængde i Rikets judicielle inddelinger 1 december 1910.

B. Forlikskommissionsdistrikter. (Forts.)

Forlikskommissionsdistrikter.	Hjemmehørende folkemængde.	Tilsvarende herreder (dele derav) og bykommuner.	Forlikskommissionsdistrikter.	Hjemmehørende folkemængde.	Tilsvarende herreder (dele derav) og bykommuner.
	1	2		1	2
<i>Tromsø amt.</i>			<i>Finmarkens amt.</i>		
Kvæfjord .....	3 043	Kvæfjord.	Kautokeino .....	984	Kautokeino.
Trondenes <sup>1</sup> .....	8 255	Trondenes.	Alten .....	2 375	Alten.
Harstad .....	2 055	Harstad l.	Talvik .....	2 620	Talvik.
Bjarkøy .....	1 909	Bjarkøy.	Loppen og Øksfjord	1 363	Loppen og Øksfjord.
Ibbestad .....	5 709	Ibbestad.	Hasvik .....	1 151	Hasvik.
Lavangen .....	1 536	Lavangen.	Hammerfest .....	1 361	Hammerfest h.
Salangen .....	3 027	Salangen.	Hammerfest .....	2 707	Hammerfest k.
Dyrøy .....	1 723	Dyrøy.	Kvalsund .....	1 065	Kvalsund.
Sørreisa .....	2 099	Sørreisa.	Maasø .....	2 067	Maasø.
Tranøy .....	1 823	Tranøy.	Kjelvik .....	2 020	Kjelvik.
Berg .....	1 169	Berg.	Kistrand .....	2 029	Kistrand.
Torsken .....	1 597	Torsken.	Karasjok .....	849	Karasjok.
Hillesøy .....	1 990	Hillesøy.	Lebesby .....	622	Lebesby sogn av Lebesby h.
Lenvik .....	5 469	Lenvik.	Kjøllefjord .....	819	Kjøllefjord sogn av Lebesby h.
Maalselven .....	3 301	Maalselven sogn av Maalselven h.	Tanen .....	1 862	Tanen sogn av Tanen h.
Øverbygd .....	593	Øverbygd sogn av Maalselven h.	Berlevaag .....	527	Berlevaag kapeldistrikt av Tanen h.
Bardu .....	1 689	Bardu.	Gamvik .....	1 192	Gamvik sogn av Tanen h.
Malangen .....	1 686	Malangen.	Næsseby .....	1 093	Næsseby.
Balsfjord .....	3 420	Balsfjord.	Polmak .....	458	Polmak.
Tromsøysund .....	5 691	Tromsøysund.	Vadsø .....	3 322	Nordvaranger h. Vadsø k.
Tromsø .....	7 633	Tromsø k.	Sydvaranger .....	3 320	Sydvaranger.
Lyngen .....	5 260	Lyngen.	Vardø .....	4 259	Vardø h. Vardø k.
Sørfjord .....	1 229	Sørfjord.			
Karløy .....	2 143	Karløy.			
Helgøy .....	1 444	Helgøy.			
Skjervøy .....	2 987	Skjervøy.			
Nordreisa .....	1 552	Nordreisa.			
Kvænangen .....	1 870	Kvænangen.			

<sup>1</sup> Fra 1 januar 1912 (jfr. side 6 note 2 c):

Trondenes ..... 8 546. Trondenes. |



Tabel 5. Hjemmehørende folkemængde i Rikets lensmandsdistrikter  
1 december 1910<sup>1</sup>.Population de droit des districts de „lensmand“, fonctionnaire administratif inférieur  
dans les campagnes.

Lensmandsdistrikter.	Folke- mængde.	Lensmandsdistrikter.	Folke- mængde.	Lensmandsdistrikter.	Folke- mængde.
<b>Smaalenes amt.</b>		<i>Nedre Romerike</i>		<i>Søndre Østerdalen</i>	
<i>Rakkestad fogderi.</i>		<i>fogderi.</i>		<i>fogderi.</i>	
Trogstad .....	3 549	Urskog .....	4 496	Elverum .....	10 065
Askim .....	3 293	Hølaud .....	5 975	Trysil .....	6 045
Spydeberg .....	2 353	Enebak .....	3 119	Aamot .....	3 678
Skiptvet .....	2 414	Fet .....	4 378	Stor-Elvedalen .....	3 912
Rakkestad .....	5 490	Sørum .....	2 732		
Eidsberg .....	6 050	Skedsmo .....	9 278	<i>Nordre Østerdalen</i>	
Rødnes .....	1 857	Nittedalen .....	2 722	<i>fogderi.</i>	
<i>Idde og Marker fogderi.</i>		<i>Øvre Romerike fogderi.</i>		Rendalen .....	3 289
Aremark .....	1 812	Gjerdrum .....	1 647	Lille Elvedalen .....	4 419
Ømark .....	2 022	Ullensaker .....	5 940	Tønset .....	3 474
Id .....	6 544	Nes .....	8 387	Tolgen .....	3 451
Berg .....	5 669	Eidsvold .....	9 604	Kvikne .....	1 489
Skjeberg .....	6 009	Nannestad .....	4 070	Engerdalen .....	1 184
Hvaler .....	4 279	Hurdalen .....	2 868		
Borge .....	8 004			<b>Kristians amt.</b>	
Varteig .....	1 155	<b>Hedemarkens amt.</b>		<i>Nordre Gudbrands-</i>	
<i>Moss fogderi.</i>		<i>Hedemarkens fogderi.</i>		<i>dalen fogderi.</i>	
Tune <sup>2</sup> .....	8 040	Ringsaker .....	11 098	Lesje .....	4 882
Glemminge .....	16 122	Nes .....	3 550	Skjaak .....	2 166
Ønsø .....	7 640	Vang .....	6 388	Lom .....	2 368
Raade .....	2 920	Furnes .....	3 863	Vaage .....	2 953
Rygge .....	6 469	Løiten .....	5 617	Sel og Hedalen .....	3 528
Vaaler .....	2 247	Romedal .....	4 906	Nordre Fron .....	4 197
Hobøl .....	2 285	Stange .....	7 259		
<b>Akershus amt.</b>		<i>Vinger og Odalen</i>		<i>Søndre Gudbrands-</i>	
<i>Aker og Follo fogderi</i>		<i>fogderi.</i>		<i>dalen fogderi.</i>	
Vestby .....	3 637	Søndre Odalen .....	6 474	Søndre Fron .....	2 963
Kraakstad .....	3 518	Nordre Odalen .....	4 474	Ringebu .....	4 385
Aas .....	3 139	Vinger .....	4 532	Øier .....	3 091
Frogn .....	1 964	Eidskogen .....	5 934	Østre Gausdal .....	2 731
Nesødden .....	2 539			Vestre Gausdal .....	2 321
Vestre Aker .....	15 304	<i>Solør fogderi.</i>		Faaberg .....	5 367
Østre Aker .....	13 885	Brandval .....	3 664		
Bærum .....	11 050	Grue .....	5 915	<i>Toten fogderi.</i>	
Asker .....	5 811	Hof .....	3 179	Biri .....	4 843
		Aasnæs .....	5 156	Vardal .....	5 141
		Vaaler .....	3 813	Østre Toten .....	8 284
				Vestre Toten .....	7 612

<sup>1</sup> Oplysninger om tilsvarende civile inddelinger findes i den af det Statistiske Centralbyrå i 1912 utgivne oversigt over Norges civile, geistlige og judicielle inddeling, hvor tillike findes oplysning om den tilstedeværende folkemængde.<sup>2</sup> Fra 1 januar 1912 (jfr. side 6 note 2a):  
Tune .....

7 344 |

Tabel 5 (forts.). Hjemmehørende folkemængde

Lensmandsdistrikter.	Folke- mængde.	Lensmandsdistrikter.	Folke- mængde.	Lensmandsdistrikter.	Folke- mængde.
<b>Kristians amt. (Forts.)</b>		<i>Numedal og Sandsvær fogderi.</i>		<i>Øvre Telemarken fogderi.</i>	
<i>Hadeland og Land fogderi.</i>		Ytre Sandsvær . . . . .	3 245	Tinn . . . . .	4 662
Lumer . . . . .	4 171	Øvre Sandsvær . . . . .	2 140	Grausherred . . . . .	2 199
Jevnaker . . . . .	4 102	Flesberg . . . . .	2 464	Hjartdal . . . . .	2 259
Brandbu . . . . .	4 952	Rollag og Veggli . . . . .	1 327	Seljord . . . . .	2 875
Gran . . . . .	4 165	Opdal . . . . .	1 340	Kviteseid . . . . .	3 147
Søndre Land . . . . .	5 401	Nore . . . . .	1 493	Nissedal . . . . .	1 739
Nordre Land . . . . .	4 789			Fyresdal . . . . .	1 824
		<b>Jarlsberg og Larvik amt.</b>		Mo . . . . .	1 663
<i>Valdres fogderi.</i>		<i>Jarlsberg fogderi.</i>		Laardal . . . . .	1 390
Søndre Aurdal . . . . .	3 921	Strømmen . . . . .	2 495	Vinje . . . . .	1 614
Etnedalen . . . . .	1 807	Skoger . . . . .	5 438	Rauland . . . . .	1 061
Nordre Aurdal . . . . .	4 616	Sande . . . . .	3 984		
Vestre Slidre . . . . .	2 437	Hof . . . . .	2 223	<b>Nedenes amt.</b>	
Østre Slidre . . . . .	2 359	Botne . . . . .	2 547	<i>Nedenes fogderi.</i>	
Vang . . . . .	1 855	Vaale . . . . .	2 640	Vegaarsheien . . . . .	1 706
		Borre . . . . .	3 423	Gjerstad . . . . .	2 362
<b>Buskerud amt.</b>		Ramnes . . . . .	2 887	Søndeled . . . . .	3 190
<i>Ringerike fogderi.</i>		Andebu . . . . .	2 607	Dybvaag . . . . .	4 714
Hole . . . . .	3 463	Stokke . . . . .	4 951	Holt . . . . .	5 631
Norderhov . . . . .	5 240	Sem . . . . .	6 375	Aamli og Gjevedal . . . . .	2 614
Haugsbygden . . . . .	2 982	Nøtterø . . . . .	5 874	Lille Topdal og Myk- land . . . . .	1 086
Lunder . . . . .	1 366	Tjømo . . . . .	3 010	Herefoss . . . . .	545
Aadalen . . . . .	3 162			Froland . . . . .	2 627
		<i>Larvik fogderi.</i>		Hise . . . . .	2 522
<i>Hallingdal fogderi.</i>		Sandherred . . . . .	7 870	Øjestad . . . . .	4 600
Nes . . . . .	3 907	Tjølling . . . . .	3 532	Østre Moland . . . . .	2 079
Gol . . . . .	3 714	Fredriksværn . . . . .	985	Tromø . . . . .	2 092
Aal . . . . .	3 358	Brunlanes . . . . .	4 491	Landvik og Fjære . . . . .	7 184
Hol . . . . .	2 099	Hedrum . . . . .	4 177	Eide . . . . .	664
		Lardal . . . . .	2 338	Vestre Moland . . . . .	3 528
<i>Buskerud fogderi.</i>				Høvaag . . . . .	2 096
Sigdal . . . . .	2 747	<b>Bratsberg amt.</b>		Birkenes . . . . .	1 882
Eggedal . . . . .	884	<i>Bamle fogderi.</i>			
Krødsherred . . . . .	2 479	Drangedal . . . . .	4 149	<i>Sætersdalen fogderi.</i>	
Søndre Modum . . . . .	4 742	Saunikedal . . . . .	2 675	Vegusdal . . . . .	941
Nordre Modum . . . . .	5 790	Skaatø . . . . .	4 030	Iveland . . . . .	1 067
Fiskum . . . . .	1 290	Langesund . . . . .	1 585	Hornnes . . . . .	1 264
Haug . . . . .	5 138	Bamle . . . . .	5 143	Evje . . . . .	1 227
Bakke . . . . .	1 866	Eidanger . . . . .	3 822	Bygland . . . . .	2 194
Nedre Eker . . . . .	5 781	Gjerpen . . . . .	8 941	Valle . . . . .	2 195
Lier . . . . .	8 863				
Røken . . . . .	4 570	<i>Nedre Telemarken fogderi.</i>		<b>Lister og Mandal amt.</b>	
Hurum . . . . .	4 595	Solum . . . . .	9 559	<i>Mandal fogderi.</i>	
		Hollen . . . . .	4 092	Tveit . . . . .	1 677
		Lunde . . . . .	2 298	Oddernes og Vennesla . . . . .	8 307
		Bø . . . . .	2 636	Øvrebø og Hægeland . . . . .	1 644
		Saude . . . . .	3 186	Søgne . . . . .	3 431
		Hitterdal . . . . .	7 711	Halsaa og Hartmark . . . . .	6 785

## i Rikets lensmandsdistrikter 1 december 1910.

Lensmandsdistrikter.	Folke- mængde.	Lensmandsdistrikter.	Folke- mængde.	Lensmandsdistrikter.	Folke- mængde.
<b>Lister og Mandal amt.</b> (Forts.)		<i>Ryfylke fogderi.</i>		<i>Nordhordland fogderi.</i> (Forts.)	
<i>Mandal fogderi.</i> (Forts.)		Høle og Fossan . . . . .	2 855	Alversund . . . . .	3 243
Holme . . . . .	1 286	Strand . . . . .	2 316	Herlø . . . . .	3 785
Øislebø og Laudal . . . . .	1 658	Finne . . . . .	1 510	Manger . . . . .	5 439
Finsland . . . . .	834	Rennesø . . . . .	2 134	Lindaas . . . . .	6 951
Grindum . . . . .	908	Vikedal . . . . .	2 186	Masfjorden . . . . .	2 252
Bjelland . . . . .	915	Nerstrand . . . . .	2 187		
Aaseral . . . . .	1 213	Aardal . . . . .	830	<i>Hardanger og Voss</i> <i>fogderi.</i>	
Nordre Undal . . . . .	1 705	Hjelmeland . . . . .	2 714	Røldal . . . . .	775
Søndre Undal . . . . .	2 964	Jelsa . . . . .	2 156	Ullensvang . . . . .	6 754
Spangereid . . . . .	1 825	Sand . . . . .	1 331	Ulvik . . . . .	3 771
		Saude . . . . .	1 405	Kvam <sup>3</sup> . . . . .	3 474
<i>Lister fogderi.</i>		Suldal . . . . .	1 785	Jondal . . . . .	2 085
Farsund . . . . .	1 519	Skudenes . . . . .	6 801	Evanger . . . . .	2 027
Vanse . . . . .	6 137	Avaldsnes . . . . .	5 661	Voss . . . . .	7 980
Herred . . . . .	2 218	Torvestad <sup>1</sup> . . . . .	7 808	Vossestranden . . . . .	1 952
Lyngdal . . . . .	4 697	Tysvær . . . . .	2 415		
Hægebostad . . . . .	1 820	Skjold . . . . .	3 044		
Fjotland . . . . .	1 000			<b>Nordre Bergenhus amt.</b>	
Kvinesdal . . . . .	4 116			<i>Sogn fogderi.</i>	
Nes og Hitterø . . . . .	4 180	<b>Søndre Bergenhus amt.</b>		Jostedal . . . . .	943
Bakke . . . . .	2 242	<i>Søndhordland fogderi.</i>		Lyster . . . . .	2 959
Siredalen . . . . .	1 514	Strandebarm . . . . .	2 518	Hafslo . . . . .	3 083
		Kvinnherred . . . . .	5 108	Aardal . . . . .	1 491
<b>Stavanger amt.</b>		Skaanevik . . . . .	2 912	Lærdal . . . . .	1 890
<i>Jæderen og Dalene</i> <i>fogderi.</i>		Etne . . . . .	2 040	Borgund . . . . .	717
Sogndal . . . . .	2 829	Fjelberg . . . . .	3 309	Sogndal . . . . .	3 545
Lund . . . . .	1 665	Sveio <sup>2</sup> . . . . .	3 998	Aurland . . . . .	1 949
Heskestad . . . . .	945	Finnaas . . . . .	5 397	Nærøen . . . . .	418
Helleland . . . . .	1 206	Stord . . . . .	2 943	Leikanger . . . . .	4 852
Bjerkreim . . . . .	1 731	Fitjar . . . . .	2 504	Vik . . . . .	3 447
Egersund . . . . .	6 978	Tysnes . . . . .	4 808	Kirkebø . . . . .	1 681
Haa . . . . .	4 048			Lavik . . . . .	2 099
Klepp . . . . .	3 003	<i>Nordhordland fogderi.</i>		Gulen . . . . .	3 212
Time . . . . .	3 045	Fuse . . . . .	3 806	Sulen . . . . .	1 900
Gjesdal . . . . .	2 168	Os . . . . .	6 213	Hyllestad . . . . .	2 462
Høiland . . . . .	7 839	Fane . . . . .	7 961		
Haaland . . . . .	3 522	Sund og Austevold . . . . .	4 858	<i>Sønd- og Nordfjord</i> <i>fogderi.</i>	
Hetland . . . . .	6 522	Fjeld . . . . .	3 688	Askvold . . . . .	2 942
		Askøen . . . . .	8 662	Ytre Holmedal . . . . .	3 777
		Aarstad . . . . .	7 463	Gaular <sup>4</sup> . . . . .	3 401
		Haus . . . . .	5 236	Jølster . . . . .	2 913
		Bruvik . . . . .	4 037	Førde <sup>5</sup> . . . . .	5 281
		Hosanger . . . . .	3 345		
		Hammer . . . . .	4 712		

<sup>1</sup> Fra 1 januar 1911 (jfr. side 6 note 2 b):

Torvestad . . . . . 3 961 |

<sup>2</sup> Tidligere Sveen (navneforandring ved kgl. res. 1 december 1911). <sup>3</sup> Tidligere Vikør (navneforandring ved kgl. res. 1 december 1911). <sup>4</sup> Tidligere Indre Holmedal (navneforandring ved kgl. res. 16 oktober 1911).<sup>5</sup> Fra 1 januar 1911 er Førde delt i 2 lensmandsdistrikter:Førde . . . . . 2 690 |  
Naustdal . . . . . 2 591 |

Tabel 5 (forts.). Hjemmehørende folkemængde

Lensmandsdistrikter.	Folke- mængde.	Lensmandsdistrikter.	Folke- mængde.	Lensmandsdistrikter.	Folke- mængde.
<b>Nordre Bergenhus amt. (Forts.)</b>		<b>Nordmør fogderi. (Forts.)</b>		<b>Nordre Trondhjems amt.</b>	
<i>Sønd- og Nordfjord fogderi. (Forts.)</i>		Surendalen .....	2 814	<i>Stjør- og Værdalen fogderi.</i>	
Kinn og Vevring .....	7 505	Rindalen .....	2 359	Øvre Stjørdalen .....	4 695
Bremanger .....	2 432	Aure .....	4 239	Nedre Stjørdalen .....	6 338
Selje .....	5 995	Halse .....	2 971	Leksviken .....	3 121
Daviken .....	3 431	Edø .....	3 485	Frosta .....	3 010
Eid .....	3 249			Aasen .....	2 000
Hornindalen .....	1 626	<b>Søndre Trondhjems amt.</b>		Skogn .....	3 390
Gloppen og Breim .....	5 323	<i>Fosen fogderi.</i>		Værdalen .....	6 023
Indviken .....	2 999	Bjørnør .....	4 823	Levanger .....	3 934
Stryn .....	2 518	Aafjorden .....	4 404	<i>Inderøen fogderi.</i>	
		Bjugn .....	4 637	Ytterøen og Mosviken .....	1 762
<b>Romsdals amt.</b>		Ørlandet .....	4 738	Verran .....	1 579
<i>Søndmør fogderi.</i>		Frøya .....	6 063	Inderøen .....	4 574
Vannelveu .....	2 956	Hitteren .....	2 596	Sparbu .....	5 552
Herø .....	6 908	Fillan .....	2 490	Stød .....	4 368
Ulstein .....	3 757	Hevne .....	4 958	Beitstaden .....	2 927
Ørsten .....	3 649	Stadsbygden .....	1 926	Namdalseidet .....	1 259
Volden .....	5 249	Rissen .....	4 167	Snaasen .....	2 301
Hjørundfjord .....	1 955	<i>Orkedalen fogderi.</i>		<i>Namdalen fogderi.</i>	
Sunnelveu .....	1 684	Orkedalen .....	6 520	Lierne .....	1 602
Dale .....	4 833	Meldalen .....	4 056	Grong .....	3 736
Ørskog .....	4 243	Rennebu .....	2 243	Overhallen .....	2 497
Skodje .....	3 127	Opdal .....	3 760	Namsos .....	5 083
Borgund .....	8 442	<i>Guldalen fogderi.</i>		Fosnes .....	2 738
Harun .....	3 902	Røros .....	5 016	Flatanger .....	1 822
<i>Romsdal fogderi.</i>		Holtaalen og Aalen .....	3 183	Nærø og Vikten .....	5 577
Vestnes .....	3 857	Singsaas .....	1 590	Leka .....	2 090
Vold .....	1 496	Støren .....	2 585	Kolvereid .....	2 970
Romsdal .....	2 837	Soknedalen .....	2 155	<b>Nordlands amt.</b>	
Veø .....	2 459	Hørg .....	2 097	<i>Søndre Helgeland fogderi.</i>	
Neset .....	3 329	Melhus .....	4 231	Bindalen .....	2 562
Bolse .....	3 757	<i>Strinden og Selbu fogderi.</i>		Brønnøy .....	3 481
Sund og Vaagø .....	9 871	Børsen og Børseskognen .....	3 334	Vik .....	2 584
<i>Nordmør fogderi.</i>		Buviken .....	813	Velfjord .....	1 565
Kvernes .....	8 162	Byneset .....	1 774	Vega .....	2 603
Gjemnes .....	3 868	Leinstranden .....	1 394	Tjøtta .....	3 529
Tingvold .....	3 858	Strinden .....	7 752	Alstahaug <sup>1</sup> .....	4 632
Sundalen og Øksen- dalen .....	2 438	Malvik .....	2 773	Herøy .....	3 916
Stangvik .....	2 916	Klæbu .....	1 724	Vefsen .....	6 612
		Selbu .....	5 169	Hatfjeldalen .....	1 076

<sup>1</sup> Fra 1 januar 1911 er Alstahaug delt i to lensmandsdistrikter:

Stannes .....	3 062
Alstahaug .....	1 570

## i Rikets lensmandsdistrikter 1 december 1910.

Lensmandsdistrikter.	Folke- mængde.	Lensmandsdistrikter.	Folke- mængde.	Lensmandsdistrikter.	Folke- mængde.
<b>Nordlands amt. (Forts).</b>		<i>Lofoten og Vesteraalen fogderi. (Forts.)</i>		<b>Finmarkens amt.</b>	
<i>Nordre Helgeland fogderi.</i>		Flakstad.....	3 305	<i>Alten fogderi.</i>	
Nesna.....	4 569	Værøy og Røst.....	1 536	Kautokeino.....	984
Hemnes.....	4 866	Hadsel.....	8 693	Alten.....	2 375
Mo <sup>1</sup> .....	6 005	Bø.....	4 717	Talvik.....	2 620
Lurøy.....	2 998	Øksnes.....	3 280	Loppen og Øksfjord..	1 363
Rødøy.....	2 803	Sortland.....	3 747	<i>Hammerfest fogderi.</i>	
Meløy.....	3 594	Dverberg.....	4 514	Hasvik.....	1 151
<i>Salten fogderi.</i>				Hammerfest og Kval- sund.....	2 426
Gildeskaal.....	4 465	<b>Tromsø amt.</b>		Maasø.....	2 067
Beiarn.....	1 935	<i>Senjen og Tromsø fogderi</i>		Kjelvik.....	2 020
Bodin.....	5 268	Kvæfjord.....	3 043	Kistrand.....	2 029
Skjerstad.....	8 680	Trondenes.....	10 601	<i>Tanen fogderi.</i>	
Saltdalen.....	3 402	Bjarkøy.....	1 909	Karasjok.....	849
Folden.....	5 090	Ibbestad.....	7 245	Lebesby og Kjøllefjord	1 441
Steigen.....	3 555	Salangen.....	4 716	Tanen.....	3 581
Hamarøy.....	3 208	Tranøy.....	5 645	Næsseby.....	1 093
Tysfjord.....	2 633	Berg.....	2 766	Polmak.....	458
Ofoten.....	7 281	Maalselven.....	3 894	<i>Varanger fogderi.</i>	
Lødingen.....	4 438	Lenvik.....	5 569	Nordvaranger.....	3 322
<i>Lofoten og Vesteraalen fogderi.</i>		Hillesøy.....	1 990	Sydvaranger.....	3 320
Vaagan.....	5 606	Balsfjord.....	5 106	<i>Vardø fogderi.</i>	
Borge.....	4 059	Tromsøysund.....	5 691	Vardø.....	4 259
Gimsøy og Valberg.....	2 383	Lyngen.....	6 489		
Buksnes og Hol.....	5 875	Karlsøy.....	3 587		
		Skjervøy.....	6 409		

<sup>1</sup> I Mo er ansat 2 lensmænd, én for de fastboende og én for lapperne.

Tabel 6. Hjemmehørende folkemængde  
Population de droit des

Lægedistrikter.	Folke- mængde.	Lægedistrikter.	Folke- mængde.	Lægedistrikter.	Folke- mængde.
<b>Smaalenenes amt.</b>		<b>Jarlsberg og Larvik amt.</b>		<b>Søndre Bergenhus amt.</b>	
Eidsberg .....	22 653	Hof .....	21 380	Tysnes .....	9 916
Hvaler .....	32 318	Tønsberg .....	51 353	Indre Søndhordland .....	8 261
Sarpsborg .....	72 413	Larvik .....	36 343	Ytre Søndhordland .....	11 886
Moss .....	24 922			Søndre Midthordland .....	17 980
<b>Akershus amt.</b>		<b>Bratsberg amt.</b>		Nordre Midthordland .....	24 671
Follo .....	19 895	Kragero .....	22 552	Osterøen .....	17 330
Aker .....	58 050	Skien .....	41 176	Alversund .....	8 014
Høland .....	14 849	Hollen .....	12 212	Lindaas .....	13 656
Ullensaker .....	35 248	Sauland .....	11 330	Indre Hardanger .....	11 300
<b>Kristiania</b>		Tinn .....	5 614	Ytre Hardanger .....	8 077
Kristiania stadsfysikat	241 834	Kviteseid .....	7 761	Voss .....	11 959
		Laardal .....	7 439	<b>Bergen.</b>	
<b>Hedemarkens amt.</b>		<b>Nedenes amt.</b>		Bergen stadsfysikat ..	76 867
Hedemarken .....	48 785	Østre Nedenes .....	23 826	<b>Nordre Bergenhus amt.</b>	
Solor og Odalen .....	32 616	Aamli .....	5 951	Lyster .....	5 110
Søndre Østerdalen .....	22 213	Vestre Nedenes .....	37 791	Lærdal .....	6 617
Trysil .....	7 028	Evje .....	4 499	Sogndal .....	5 420
Rendalen .....	10 879	Sætersdalen .....	4 389	Vik .....	8 147
Tønsset .....	12 157	<b>Lister og Mandal amt.</b>		Gulen .....	6 667
<b>Kristians amt.</b>		Kristiansand stads- fysikat .....	15 291	Kirkebø .....	6 217
Lesje .....	7 169	Oddernes .....	23 130	Ytre Søndfjord .....	8 590
Lom .....	8 728	Uddal .....	12 022	Indre Søndfjord .....	7 527
Ringebu .....	11 545	Vanse .....	9 874	Kinn .....	9 937
Faaberg .....	17 372	Lyngdal .....	6 517	Ytre Nordfjord .....	7 970
Toten .....	29 847	Flekkefjord .....	15 233	Nordfjordeidet .....	4 904
Hadeland og Land .....	27 580	<b>Stavanger amt.</b>		Indviken .....	6 944
Søndre Valdres .....	10 344	Sogndal .....	5 439	Gloppen .....	5 990
Nordre Valdres .....	6 651	Egersund .....	13 963	<b>Romsdals amt.</b>	
<b>Buskerud amt.</b>		Sandnes .....	18 869	Vestre Søndmør .....	14 372
Ringerike .....	18 892	Stavanger .....	11 235	Indre Søndmør .....	10 102
Nes .....	7 742	Stavanger stadsfysikat	37 261	Østre Søndmør .....	6 517
Aal .....	5 457	Finne .....	10 541	Ørskog .....	7 370
Modum .....	30 717	Karmøen .....	14 877	Nordre Søndmør .....	26 202
Drammen .....	18 028	Haugesund .....	22 948	Indre Romsdal .....	10 121
Drammen stadsfysikat	24 895	Sand .....	8 863	Ytre Romsdal .....	19 627
Sandsvær .....	13 873			Søndre Nordmør .....	26 423
Rollag .....	4 039			Sundalen .....	5 104
				Surendalen .....	8 211
				Nordre Nordmør .....	10 573

<sup>1</sup> Oplysninger om tilsvarende civile inddelinger findes i den af det Statistiske Centralbyraa i 1912 utgivne oversigt over Norges civile, geistlige og judicielle inddeling, hvor tillike findes oplysning om flateindhold og tilstedeværende folkemængde.

i Rikets lægedistrikter 1 december 1910<sup>1</sup>.  
divisions médicales.

Lægedistrikter.	Folke- mængde.	Lægedistrikter.	Folke- mængde.	Lægedistrikter.	Folke- mængde.
<b>Søndre Trondhjems amt.</b>		<b>Nordlands amt.</b>		<b>Tromsø amt. (Forts.)</b>	
Nordre Fosen . . . . .	7 539	Brønnøy . . . . .	12 795	Maalselven . . . . .	5 583
Ytre Fosen . . . . .	9 692	Alstahaug . . . . .	12 077	Balsfjord . . . . .	5 106
Hitteren . . . . .	11 149	Vefsen . . . . .	7 688	Tromsø . . . . .	13 324
Hevne . . . . .	4 958	Ranen . . . . .	15 440	Lyngen . . . . .	6 489
Indre Fosen . . . . .	7 464	Lurøy . . . . .	9 395	Karlsøy . . . . .	3 587
Orkedalen . . . . .	15 341	Gildeskaal . . . . .	6 400	Skjervøy . . . . .	6 409
Opdal . . . . .	5 162	Bodø . . . . .	9 956		
Røros . . . . .	8 486	Skjerstad . . . . .	12 082	<b>Finmarkens amt.</b>	
Guldalen . . . . .	12 658	Folden . . . . .	5 090	Alten . . . . .	3 359
Strinden . . . . .	16 230	Steigen . . . . .	3 555	Talvik . . . . .	2 620
Trondhjems stads- fysikat . . . . .	5 169	Hamarøy . . . . .	3 208	Loppen . . . . .	2 514
	45 335	Lødingen . . . . .	7 071	Hammerfest . . . . .	5 133
<b>Nordre Trondhjems amt.</b>		Ofoten <sup>1</sup> . . . . .	12 215	Maasø . . . . .	4 087
Stjørdalen . . . . .	11 033	Austlofoten . . . . .	7 562	Kistrand . . . . .	2 878
Frosta . . . . .	8 131	Buksnes . . . . .	10 361	Lebesby . . . . .	1 441
Levanger . . . . .	13 347	Flakstad . . . . .	4 841	Tanen . . . . .	2 320
Inderøen . . . . .	10 703	Hadsel . . . . .	13 410	Gamvik . . . . .	1 719
Stenkjær . . . . .	11 318	Sortland . . . . .	11 541	Vadsø . . . . .	4 415
Grong . . . . .	7 639			Sydvaranger . . . . .	3 320
Namsos . . . . .	7 580	<b>Tromsø amt.</b>		Vardø . . . . .	4 259
Fosnes . . . . .	4 560	Trondenes <sup>1</sup> . . . . .	15 262		
Vikten . . . . .	5 571	Ibbestad . . . . .	10 272		
Kolvereid . . . . .	5 066	Tranøy . . . . .	5 645		
		Lenvik . . . . .	7 459		
		Berg . . . . .	2 766		

<sup>1</sup> Fra 1 januar 1912 er den inden Tromsø amts grænser beliggende del av Evenes herred overført fra Ofoten lægedistrikt i Nordlands amt til Trondenes lægedistrikt i Tromsø amt:

Ofoten . . . . . 11 924 | Trondenes . . . . . 15 553 |

Tabel 7. Hjemmehørende folkemængde  
Population de droit des divisions communales

1. Byerne. Kjøpstæder og ladesteder, som har særskilt formandskap, danner egen skolekommune; lov 26 juni 1889.  
(Hvitsten l. og Holmsbu l. har ikke særskilt formandskap)
2. Bygderne. Ethvert herred utgjør i regelen én skolekommune; lov 16 juni 1889. Herfra gives imidlertid adskillige undtagelser, saaledes som det vil sees av nedenstaaende tabel.
- I nogen herreder findes enkelte verker, bruk og fabrikker, ialt 37, med eget skolevæsen (skolelovens § 42). De til disse hørende personer er nedenfor medregnet i den skolekommune, hvori vedkommende verk, bruk eller fabrikk er beliggende.
- Ces divisions coincident dans les villes avec les divisions civiles; dans les campagnes il y a des exceptions, voir le tableau suivant.

**Skolekommuner i bygderne.**  
*Les communes scolaires des campagnes.*

Skolekommuner.	Hjemmehørende folkemængde.	Tilsvarende herreder (dele derav).	Skolekommuner.	Hjemmehørende folkemængde.	Tilsvarende herreder (dele derav).
	1	2		1	2
<b>Smaalenes amt.</b>			<b>Akershus amt.</b>		
<i>Rakkestad fogderi.</i>			<i>Aker og Follo fogderi.</i>		
Trøgstad .....	3 549	Trøgstad.	Vestby .....	2 862	Vestby (hvorunder Hvitsten l.).
Askim .....	3 293	Askim.	Kraakstad .....	1 390	Kraakstad.
Spydeberg .....	2 353	Spydeberg.	Ski .....	2 128	
Skiptvet .....	2 414	Skiptvet.	Aas .....	2 408	Aas.
Rakkestad .....	5 490	Rakkestad.	Nordby .....	731	Frogn.
Eidsberg .....	6 050	Eidsberg.	Frogn .....	1 964	Nesodden.
Rødenes .....	1 361	Rødenes.	Nesodden .....	1 746	
Rønnskogen .....	496	Rønnskogen.	Oppegaard .....	793	Aker.
<i>Idde og Marker fogderi.</i>			Aker .....	29 189	Bærum.
Aremark .....	1 812	Aremark.	Bærum .....	11 050	Asker.
Ømark .....	2 022	Ømark.	Asker .....	5 811	
Id .....	6 544	Id.	<i>Nedre Romerike fogderi.</i>		
Berg .....	5 669	Berg.	Urskog .....	2 931	Urskog.
Skjeberg .....	6 009	Skjeberg.	Blaker .....	1 565	Høland.
Hvaler .....	4 279	Hvaler.	Høland .....	5 142	Setskogen.
Borge .....	6 466	Borge.	Setskogen .....	833	Enebak.
Torsnes .....	1 538	Torsnes.	Enebak .....	3 119	Fet.
Varteig .....	1 155	Varteig.	Fet .....	4 378	Sørum.
<i>Moss fogderi.</i>			Sørum .....	2 732	Skedsmo.
Tune <sup>1</sup> .....	10 421	Tune.	Skedsmo .....	3 675	Lillestrøm.
Glemminge .....	10 430	Glemminge.	Lillestrøm .....	4 351	Lørenskogen.
Kraakerøy .....	3 311	Kraakerøy.	Lørenskogen .....	1 252	Nittedalen.
Onsø .....	7 640	Onsø.	Nittedalen .....	2 722	
Raade .....	2 920	Raade.			
Rygge .....	3 582	Rygge.			
Moss landsogn .....	2 887	Moss.			
Vaaler .....	2 247	Vaaler.			
Hobel .....	2 285	Hobel.			

<sup>1</sup> Fra 1 januar 1911 er Tune skolekommune delt i 2 skolekommuner, Tune og Rolvsøy. Fra 1 januar 1912 er en del av Tune henlagt til Sarpsborg (se side 6 note 2a). Folkemængden blir derefter:

Tune .....	7 344	Tune.
Rolvsøy .....	2 381	Rolvsøy.



i Rikets skolekommuner 1 december 1910.  
par rapport à l'instruction publique.

Skolekommuner.	Hjemme- hørende folke- mængde.	Tilsvarende herreder (dele derav).	Skolekommuner.	Hjemme- hørende folke- mængde.	Tilsvarende herreder (dele derav).
	1	2		1	2
<b>Akershus amt. (Forts.)</b>			<i>Nordre Østerdalen fogderi.</i>		
<i>Øvre Romerike fogderi.</i>			Ytre Rendalen <sup>1</sup> . . .	1 914	Ytre Rendalen.
Gjerdrum . . . . .	1 647	Gjerdrum.	Øvre Rendalen <sup>1</sup> . . .	2 067	Øvre Rendalen.
Ullensaker . . . . .	5 940	Ullensaker.	Lille Elvedalen . . .	2 135	Lille Elvedalen.
Nes . . . . .	5 062		Foldalen . . . . .	2 284	
Udenes . . . . .	1 902	Nes.	Tønset . . . . .	3 474	Tønset.
Fenstad . . . . .	1 423		Tolgen <sup>1</sup> . . . . .	3 365	Del av Tolgen <sup>2</sup> .
Eidsvold . . . . .	9 604	Eidsvold.	Kvikne . . . . .	899	Kvikne.
Nannestad . . . . .	4 070	Nannestad.	Inset . . . . .	590	
Hurdalen . . . . .	1 757	Hurdalen.			
Feiring . . . . .	1 111	Feiring.	<b>Kristians amt.</b>		
			<i>Nordre Gudbrands- dalen fogderi.</i>		
<b>Hedemarkens amt.</b>			Dovre . . . . .	2 480	Dovre.
<i>Hedemarken fogderi.</i>			Lesje . . . . .	2 402	Lesje.
Ringsaker . . . . .	11 098	Ringsaker.	Skjaak . . . . .	2 166	Skjaak.
Nes . . . . .	3 550	Nes.	Lom . . . . .	2 368	Lom.
Vang . . . . .	6 388	Vang.	Vaage . . . . .	2 953	Vaage.
Furnes . . . . .	3 863	Furnes.	Hedalen . . . . .	1 241	Hedalen.
Løiten . . . . .	5 617	Løiten.	Sel . . . . .	2 287	Sel.
Romedal . . . . .	4 906	Romedal	Nordre Fron . . . . .	4 197	Nordre Fron.
Stange . . . . .	7 259	Stange.			
			<i>Søndre Gudbrands- dalen fogderi.</i>		
<i>Vinger og Odalen fogderi.</i>			Søndre Fron . . . . .	2 963	Søndre Fron.
Søndre Odalen . . . .	6 474	Søndre Odalen.	Ringebu . . . . .	4 385	Ringebu.
Nordre Odalen . . . .	4 474	Nordre Odalen.	Øier . . . . .	3 091	Øier.
Vinger . . . . .	4 532	Vinger.	Østre Gausdal . . . .	2 731	Østre Gausdal.
Eidskogen . . . . .	5 934	Eidskogen.	Vestre Gausdal . . . .	2 321	Vestre Gausdal.
			Faaberg . . . . .	5 367	Faaberg.
<i>Solør fogderi.</i>					
Brandval . . . . .	3 664	Brandval.	<i>Toten fogderi.</i>		
Grue . . . . .	5 915	Grue.	Biri . . . . .	2 815	Biri.
Hof . . . . .	3 179	Hof.	Suertingdalen . . . .	2 028	Suertingdalen.
Aasnes . . . . .	5 156	Aasnes.	Vardal . . . . .	5 141	Vardal.
Vaaler . . . . .	3 813	Vaaler.	Østre Toten . . . . .	8 284	Østre Toten.
			Vestre Toten . . . . .	4 027	Vestre Toten.
<i>Søndre Østerdalen fogderi.</i>			Eina . . . . .	1 173	Eina.
Elverum . . . . .	10 065	Elverum.	Kolbu . . . . .	2 412	Kolbu.
Trysil <sup>1</sup> . . . . .	6 336	Trysil.			
Aamot . . . . .	3 678	Aamot.	<i>Hadeland og Land fogderi.</i>		
Stor-Elvedalen . . . .	3 511	Stor-Elvedalen.	Lunner . . . . .	4 171	Lunner.
Sollien . . . . .	401	Sollien.	Jevnaker . . . . .	4 102	Jevnaker.
			Brandbu . . . . .	4 952	Brandbu.
			Gran . . . . .	4 165	Gran.
			Søndre Land . . . . .	5 401	Søndre Land.
			Nordre Land . . . . .	4 789	Nordre Land.

<sup>1</sup> Fra 1 januar 1911 (se side 18 note 1):

Trysil . . . . .	6 045	Trysil.	Tolgen . . . . .	3 331	Del av Tolgen.
Ytre Rendalen . . . . .	1 603	Ytre Rendalen.	Engerdalen . . . . .	1 184	Engerdalen.
Øvre Rendalen . . . . .	1 680	Øvre Rendalen.			

<sup>2</sup> Resten av Tolgen h. (folkemængde 287, fra 1 januar 1911: 120) hører til Roros skolekommune i Søndre Trondhjems amt.

Tabel 7 (forts.). Hjemmehørende folkemængde

Skolekommuner.	Hjemmehørende folkemængde.	Tilsvarende herreder (dele derav).	Skolekommuner.	Hjemmehørende folkemængde.	Tilsvarende herreder (dele derav).
	1	2		1	2
<b>Kristians amt. (Forts.)</b>			<i>Numedal og Sandsværfogderi.</i>		
<i>Valdres fogderi.</i>					
Søndre Aurdal . . . . .	3 921	Søndre Aurdal.	Ytre Sandsværfogderi . . . . .	3 245	Ytre Sandsværfogderi . . . . .
Etnedalen . . . . .	1 807	Etnedalen.	Øvre Sandsværfogderi . . . . .	2 305	Øvre Sandsværfogderi . . . . .
Nordre Aurdal . . . . .	4 616	Nordre Aurdal.	Jondalen . . . . .	393	÷ Sandsværfogderi . . . . .
Vestre Slidre . . . . .	2 437	Vestre Slidre.			Sandsværfogderi . . . . .
Østre Slidre . . . . .	2 359	Østre Slidre.			Jondalen av Øvre Sandsværfogderi . . . . .
Vang . . . . .	1 071	Vang.			Flesberg-Jondalen av Flesberg h.
Hurum . . . . .	472				Gransherred-Jondalen av Gransherred h.
Øie . . . . .	312				Flesberg h. ÷ Flesberg-Jondalen.
<b>Buskerud amt.</b>			Flesberg . . . . .	2 027	Flesberg-Jondalen.
<i>Ringjerike fogderi.</i>			Rollag . . . . .	1 327	Rollag.
Hole . . . . .	3 463	Hole.	Opdal . . . . .	1 340	Opdal.
Norderhov . . . . .	5 240	Norderhov.	Nore . . . . .	1 493	Nore.
Haug . . . . .	2 982				
Lunder . . . . .	1 366	Aadalen.	<b>Jarlsberg og Larvik amt.</b>		
Aadalen . . . . .	3 162			<i>Jarlsberg fogderi.</i>	
<i>Hallingdal fogderi.</i>			Strømmen . . . . .	1 452	Strømmen.
Flaa . . . . .	1 643	Flaa.	Skoger . . . . .	2 313	Skoger.
Nes . . . . .	2 264	Nes.	Strømsgodset . . . . .	2 648	
Gol . . . . .	2 350	Gol.	Konnerud . . . . .	477	Sande.
Hemsedal . . . . .	1 364	Hemsedal.	Sande . . . . .	3 984	
Aal . . . . .	2 586	Aal.	Hof . . . . .	2 223	Hof.
Torpe . . . . .	772			Botne . . . . .	2 547
Hol . . . . .	2 099	Hol.	Vaale . . . . .	2 640	Vaale.
<i>Buskerud fogderi.</i>			Borre . . . . .	3 053	Borre.
Sigdal . . . . .	3 631	Sigdal.	Rammes . . . . .	2 887	Rammes.
Krødsherred . . . . .	2 479	Krødsherred.	Andebu . . . . .	2 607	Andebu.
Modum . . . . .	10 532	Modum.	Stokke . . . . .	4 951	Stokke.
Øvre Eker . . . . .	8 294	Øvre Eker.	Sem . . . . .	6 375	Sem.
Nedre Eker . . . . .	5 781	Nedre Eker.	Nøtterø . . . . .	5 874	Nøtterø.
Frogner . . . . .	5 312	Lier.	Tjøme . . . . .	3 010	Tjøme.
Tranby . . . . .	1 455			<i>Larvik fogderi.</i>	
Syilling . . . . .	1 280	Røken.	Sandherred . . . . .	7 870	Sandherred.
Aassiden . . . . .	816			Tjølling . . . . .	3 532
Røken . . . . .	4 570	Hurum (hvorunder Holmsbu.)	Fredriksværn . . . . .	985	Fredriksværn.
Hurum . . . . .	4 595		Brunlanes . . . . .	4 491	Brunlanes.
			Hedrum . . . . .	4 177	Hedrum.
			Lardal . . . . .	2 338	Lardal.

## i Rikets skolekommuner 1 december 1910.

Skolekommuner.	Hjemme- hørende folke- mængde.	Tilsvarende herreder (dele derav).	Skolekommuner.	Hjemme- hørende folke- mængde.	Tilsvarende herreder (dele derav).
	1	2		1	2
<b>Bratsberg amt.</b>			<b>Nedenes fogderi.</b>		
<i>Bamle fogderi.</i>			<i>(Forts.)</i>		
Drangedal . . . . .	4 149	Drangedal.	Mykland . . . . .	697	Mykland.
Sannikedal . . . . .	2 675	Sannikedal.	Herefoss . . . . .	545	Herefoss.
Skaatø . . . . .	4 030	Skaatø.	Froland . . . . .	2 627	Froland.
Bamle . . . . .	4 659	Bamle.	Østre Moland . . . . .	1 276	Østre Moland.
Eidanger . . . . .	3 822	Eidanger.	Stokken . . . . .	803	
Slemdal . . . . .	872	Slemdal.	Tromø . . . . .	2 092	Tromø.
Gjerpen . . . . .	8 069	Gjerpen.	Hisø . . . . .	2 522	Hisø.
<i>Nedre Telemarken</i>			Øiestad . . . . .	4 600	Øiestad.
<i>fogderi.</i>			Fjære . . . . .	4 984	Fjære.
Solum . . . . .	9 559	Solum.	Landvik . . . . .	2 200	Landvik.
Hollen . . . . .	4 092	Hollen.	Eide . . . . .	664	Eide.
Lunde . . . . .	1 752	Lunde.	Vestre Moland . . . . .	2 289	Vestre Moland
Ytre Flaabygd . . . . .	546		Bø . . . . .	Høvaag . . . . .	2 096
Bø . . . . .	2 636	Saude . . . . .	Birkenes . . . . .	1 882	Birkenes.
Saude . . . . .	3 186	Hitterdal.	<i>Sætersdalen fogderi.</i>		
Hitterdal . . . . .	7 711		Vegnsdal . . . . .	941	Vegusdal.
<i>Øvre Telemarken</i>			Iveland . . . . .	1 067	Iveland.
<i>fogderi.</i>			Hornnes . . . . .	1 264	Hornnes.
Tinn . . . . .	4 662	Tinn.	Evje . . . . .	1 227	Evje.
Hovin . . . . .	839	Hovin.	Bygland . . . . .	2 194	Bygland.
Gransherred . . . . .	1 239	Gransherred h.	Bykle . . . . .	486	Bykle.
		+ Gransherred-	Valle . . . . .	1 709	Valle.
		Jondalen.	<b>Lister og Mandal</b>		
Hjartdal . . . . .	2 259	Hjartdal.	<b>amt.</b>		
Seljord . . . . .	2 875	Seljord.	<i>Mandal fogderi.</i>		
Kviteseid . . . . .	1 543	Kviteseid.	Tveit . . . . .	1 677	Tveit.
Brunkeberg . . . . .	964		Oddernes . . . . .	4 570	Oddernes.
Vraadal . . . . .	640	Nissedal . . . . .	Randøesund . . . . .	1 264	Randøesund.
Nissedal . . . . .	1 739	Fyresdal . . . . .	Vennesla . . . . .	2 473	Vennesla.
Fyresdal . . . . .	1 824	Mo . . . . .	Øverbø . . . . .	813	Øverbø.
Mo . . . . .	1 663	Laardal . . . . .	Hægeland . . . . .	831	Hægeland.
Laardal . . . . .	1 390	Vinje . . . . .	Søgne . . . . .	2 609	Søgne.
Vinje . . . . .	1 614	Rautland . . . . .	Greipstad . . . . .	822	
Rautland . . . . .	1 061		Halsaa . . . . .	3 027	Halsaa og
<b>Nedenes amt.</b>			Hartmark . . . . .	313	Hartmark.
<i>Nedenes fogderi.</i>			Holme . . . . .	1 286	Holme.
Vegaarsheien . . . . .	1 706	Vegaarsheien.	Laudal . . . . .	722	Laudal.
Gjerstad . . . . .	2 362	Gjerstad.	Øislebø . . . . .	936	Øislebø.
Søndeled . . . . .	3 190	Søndeled.	Finstrand . . . . .	834	Finstrand.
Flosta . . . . .	1 763	Flosta.	Grindum . . . . .	908	Grindum.
Dybvaag . . . . .	2 951	Dybvaag.	Bjelland . . . . .	915	Bjelland.
Holt . . . . .	4 098	Holt.	Aaseral . . . . .	1 213	Aaseral.
Lille Topdal . . . . .	389	Lille Topdal.	Vigmøstad . . . . .	923	Nordre Undal <sup>1</sup> .
Gjevedal . . . . .	590	Gjevedal.	Konsmo . . . . .	782	
Aamli . . . . .	2 024	Aamli.	Valle . . . . .	2 964	Søndre Undal.
			Spangereid . . . . .	1 825	Spangereid.

<sup>1</sup> Fra 1 januar 1911 er Nordre Undal h. delt i Vigmøstad og Konsmo herreder.

Tabel 7 (forts.). Hjemmehørende folkemængde

Skolekommuner.	Hjemmehørende folke-mængde	Tilsvarende herreder (dele derav).	Skolekommuner.	Hjemmehørende folke-mængde.	Tilsvarende herreder (dele derav).
	1	2		1	2
<b>Lister og Mandal amt. (Forts.)</b>			<i>Ryfylke fogderi.</i>		
<i>Lister fogderi.</i>			Høle . . . . .	1 012	Høle.
Vause . . . . .	6 137	Vause.	Fossan . . . . .	1 843	Fossan.
Herred . . . . .	970	Herred.	Strand . . . . .	2 316	Strand.
Spind . . . . .	1 248	Spind.	Finnø . . . . .	1 199	Finnø.
Austad . . . . .	1 263	Austad.	Talgø . . . . .	311	Rennesø.
Lyngdal . . . . .	2 698	Lyngdal.	Reimesø . . . . .	984	
Kvaas . . . . .	736	Kvaas.	Mosterø . . . . .	678	Mosterø.
Hægebostad . . . . .	901	Hægebostad.	Kvitingø . . . . .	472	Vikedal.
Eiken . . . . .	919		Imstrand . . . . .	634	
Fjotland . . . . .	1 000	Fjotland.	Nerstrand . . . . .	1 352	Nerstrand.
Fede . . . . .	1 010	Fede.	Sjernerø . . . . .	835	Sjernerø.
Liknes . . . . .	3 106	Liknes.	Fister . . . . .	805	Fister.
Hitterø . . . . .	1 863	Hitterø.	Aardal . . . . .	830	Aardal.
Nes . . . . .	2 317	Nes.	Hjelmeland . . . . .	1 909	Hjelmeland.
Bakke . . . . .	1 222	Bakke.	Jelsa . . . . .	1 539	Jelsa.
Gyland . . . . .	1 020	Gyland.	Erfjord . . . . .	617	
Øvre Siredalen . . . . .	715	Øvre Siredalen.	Sand . . . . .	1 331	Sand.
Tonstad . . . . .	799	Tonstad.	Saude . . . . .	1 405	Saude.
<b>Stavanger amt.</b>			Suldal . . . . .	1 785	Suldal.
<i>Jæderen og Dalene fogderi.</i>			Aakre . . . . .	2 761	Aakre.
Sogndal . . . . .	2 473	Sogndal.	Skudenes . . . . .	2 836	Skudenes.
Lund . . . . .	1 665	Lund.	Kopervik . . . . .	1 001	Kopervik.
Heskestad . . . . .	945	Heskestad.	Avaldsnes . . . . .	3 213	Avaldsnes.
Bjerkreim . . . . .	1 731	Bjerkreim.	Torvestad . . . . .	1 790	Torvestad.
Helleland . . . . .	1 206	Helleland.	Utsire . . . . .	393	
Egersund . . . . .	2 655	Egersund.	Skaare <sup>2</sup> . . . . .	5 625	Skaare.
Ogne . . . . .	1 131	Ogne.	Tysvær . . . . .	1 721	Tysvær.
Nærbo . . . . .	1 986	Nærbo.	Bokn . . . . .	694	Bokn.
Varhaug . . . . .	2 062	Varhaug.	Skjold . . . . .	1 966	Skjold.
Klepp . . . . .	3 003	Klepp.	Vats . . . . .	1 078	Vats.
Time . . . . .	3 045	Time.	<b>Søndre Bergenhus amt.</b>		
Gjesdal . . . . .	2 168	Gjesdal.	<i>Søndhordland fogderi.</i>		
Høiland <sup>1</sup> . . . . .	5 244	Høiland.	Varaldsø . . . . .	848	Varaldsø.
Haaland . . . . .	3 522	Haaland.	Strandebarm . . . . .	1 670	Strandebarm.
Frue <sup>1</sup> . . . . .	4 682	Hetland.	Kvinnherred . . . . .	5 108	Kvinnherred.
Randeberg . . . . .	1 147			Skaanevik . . . . .	2 912
Riskekverven <sup>1</sup> . . . . .	693		Etne . . . . .	2 040	Etne.

<sup>1</sup> Fra 1 januar 1912 (jfr. side 28 note 1):

Høiland . . . . .	5 203	Høiland.
Frue . . . . .	4 671	Del av Hetland.
Riskekverven . . . . .	663	

<sup>2</sup> Fra 1 januar 1911 (jfr. side 6 note 2 b):

Skaare . . . . .	1 778	Skaare.
------------------	-------	---------

## i Rikets skolekommuner 1 december 1910.

Skolekommuner.	Hjemme- hørende folke- mængde.	Tilsvarende herreder (dele derav).	Skolekommuner.	Hjemme- hørende folke- mængde.	Tilsvarende herreder (dele derav).
	1	2		1	2
<b>Søndre Bergenhus amt. (Forts.)</b>			<b>Hardanger og Voss fogderi.</b>		
<i>Søndhordland fogderi. (Forts.)</i>			Røldal . . . . .	775	Røldal.
Fjelberg . . . . .	447	Fjelberg.	Ullensvang . . . . .	6 754	Ullensvang.
Eid . . . . .	1 182		Eidfjord . . . . .	1 021	Eidfjord.
Bjøestranden . . . . .	483	Vikebygd.	Ulvik . . . . .	1 578	Ulvik.
Ølen . . . . .	1 197		Granvin . . . . .	1 172	Granvin.
Vikebygd . . . . .	1 065	Sveio . . . . .	Kvam <sup>2</sup> . . . . .	1 626	Kvam.
Sveio <sup>1</sup> . . . . .	1 891	Valestrand.	Øistese . . . . .	1 848	
Valestrand . . . . .	1 042	Finnaas.	Jondal . . . . .	2 085	Jondal.
Finnaas . . . . .	5 397	Stord.	Evanger . . . . .	2 027	Evanger.
Stord . . . . .	2 943	Fitjar.	Voss . . . . .	7 980	Voss.
Fitjar . . . . .	2 504	Tysnes.	Vossestranden . . . . .	1 952	Vossestranden.
Tysnes . . . . .	1 670		<b>Nordre Bergenhus amt.</b>		
Opdal . . . . .	1 985		<i>Sogn fogderi.</i>		
Onarheim . . . . .	1 153		Jostedalen . . . . .	943	Jostedalen.
<i>Nordhordland fogderi.</i>			Lyster . . . . .	2 959	Lyster.
Fuse . . . . .	1 184	Fuse.	Hafslo . . . . .	3 083	Hafslo.
Haalandsdalen . . . . .	660	Haalandsdalen.	Aardal . . . . .	1 491	Aardal.
Strandvik . . . . .	1 962	Strandvik.	Lærdal . . . . .	2 607	Lærdal. Borgund.
Os . . . . .	3 188	Os.	Sogndal . . . . .	3 545	
Samnanger . . . . .	3 025	Samnanger.	Aurland . . . . .	2 367	Aurland.
Fane . . . . .	7 961	Fane.	Leikanger . . . . .	2 604	Leikanger.
Anstevold . . . . .	1 247	Austevold.	Balestrand . . . . .	2 248	Balestrand.
Møgster . . . . .	1 212	Sund.	Vik . . . . .	3 447	Vik.
Sund . . . . .	2 399	Fjeld.	Kirkebø . . . . .	1 681	Kirkebø.
Fjeld . . . . .	3 688	Askøen.	Lavik . . . . .	1 135	Lavik.
Askøen . . . . .	8 662	Aarstad.	Brekke . . . . .	964	Brekke.
Aarstad . . . . .	7 463	Haus.	Gulen . . . . .	3 212	Gulen.
Haus . . . . .	5 236	Bruvik.	Sulen . . . . .	1 900	Sulen.
Bruvik . . . . .	4 037	Hosanger.	Hyllestad . . . . .	2 462	Hyllestad.
Hosanger . . . . .	2 524	Modalen.	<i>Sønd- og Nordfjord fogderi.</i>		
Modalen . . . . .	821	Hammer.	Askvold . . . . .	2 942	Askvold.
Hammer . . . . .	3 058	Aasene.	Ytre Holmedal . . . . .	3 777	Ytre Holmedal.
Aasene . . . . .	1 654	Alversund.	Gaular <sup>3</sup> . . . . .	3 401	Gaular.
Alversund . . . . .	3 243	Herlø.	Jølster . . . . .	2 913	Jølster.
Herlø . . . . .	3 785	Hjelme.	Førde . . . . .	2 690	Førde.
Hjelme . . . . .	986	Manger.	Naustdal . . . . .	2 591	Naustdal.
Manger . . . . .	4 453	Lindaas.	Vevring . . . . .	1 136	Vevring.
Lindaas . . . . .	4 433	Austrheim.	Kinn . . . . .	5 051	Kinn.
Austrheim . . . . .	1 921	Masfjorden.	Bremanger . . . . .	2 432	Bremanger.
Fedje . . . . .	597		Selje . . . . .	3 367	Selje.
Masfjorden . . . . .	2 252		Søndre Vaagsø . . . . .	1 517	Søndre Vaagsø.

<sup>1</sup> Tidligere Sveen (navneforandring ved kgl. res. 1 december 1911). <sup>2</sup> Tidligere Vikør (navneforandring ved kgl. res. 1 december 1910). <sup>3</sup> Tidligere Indre Holmedal (navneforandring ved kgl. res. 16 oktober 1911).

Tabel 7 (forts.). Hjemmehørende folkemængde

Skolekommuner.	Hjemmehørende folkemængde.	Tilsvarende herreder (dele derav).	Skolekommuner.	Hjemmehørende folkemængde.	Tilsvarende herreder (dele derav).
	1	2		1	2
<b>Nordre Bergenhus amt. (Forts.)</b>			<b>Romsdal amt. (Forts.)</b>		
<i>Sønd- og Nordfjord fogderi. (Forts.)</i>			<i>Romsdal fogderi. (Forts.)</i>		
Nordre Vaagsø . . . . .	1 111	Nordre Vaagsø.	Neset . . . . .	1 678	Neset.
Daviken . . . . .	3 431	Daviken.	Bolsø . . . . .	3 757	Bolsø.
Eid . . . . .	3 249	Eid.	Frænen . . . . .	2 987	Frænen.
Hornindalen . . . . .	1 626	Hornindalen.	Akerø . . . . .	2 659	Akerø.
Gloppen . . . . .	3 348	Gloppen.	Sandø . . . . .	1 031	Sandø.
Breim . . . . .	1 975	Breim.	Bud . . . . .	3 194	Bud.
Indviken . . . . .	2 999	Indviken.			
Stryn . . . . .	2 518	Stryn.	<i>Nordmør fogderi.</i>		
			Kvernes . . . . .	768	Kvernes.
<b>Romsdals amt.</b>			Grip . . . . .	187	Grip.
<i>Søndmør fogderi.</i>			Bremsnes . . . . .	3 830	Bremsnes.
Vannelven . . . . .	2 956	Vannelven.	Kornstad . . . . .	1 725	Kornstad.
Sande . . . . .	2 298	Sande.	Eide . . . . .	1 652	Eide.
Rovde . . . . .	652	Rovde.	Frei . . . . .	1 097	Frei.
Herø . . . . .	3 327	Herø.	Gjennes . . . . .	808	Gjennes.
Leikanger . . . . .	631		Øre . . . . .	1 963	Øre.
Ulstein . . . . .	3 757	Ulstein.	Strømsneset . . . . .	1 192	Strømsneset.
Vartdalstranden . . . . .	751	Vartdalstranden.	Tingvold . . . . .	2 666	Tingvold.
			Øksendalen . . . . .	536	Øksendalen.
Volden . . . . .	5 249	Volden.	Ulvundeidet . . . . .	386	Ulvundeidet.
Ørsten . . . . .	2 898	Ørsten.	Sundalen . . . . .	1 516	Sundalen.
Hjørundfjord . . . . .	1 955	Hjørundfjord.	Stangvik . . . . .	2 216	Stangvik.
Sunnelven . . . . .	1 684	Sunnelven.	Aasgaard . . . . .	700	Aasgaard.
Norddalen . . . . .	2 408	Norddalen.	Surendalen . . . . .	2 814	Surendalen.
Stranden . . . . .	1 517	Stranden.	Rindalen . . . . .	2 359	Rindalen.
Stordalen . . . . .	908	Stordalen.	Aure . . . . .	3 223	Aure.
Søkkelven . . . . .	2 447	Søkkelven.	Valsøfjorden . . . . .	1 016	Valsøfjorden.
Ørskog . . . . .	1 796	Ørskog.	Halse . . . . .	1 361	Halse.
Skodje . . . . .	1 541	Skodje.	Tusteren . . . . .	1 610	Tusteren.
Vatne . . . . .	1 586	Vatne.	Edø . . . . .	3 485	Edø.
Borgund . . . . .	6 734	Borgund.			
Giske . . . . .	1 708	Giske.	<b>Søndre Trondhjems amt.</b>		
Roald . . . . .	1 046	Roald.	<i>Fosen fogderi.</i>		
Haram . . . . .	2 856	Haram.	Osen . . . . .	1 555	Osen.
			Roan . . . . .	1 969	Roan.
<i>Romsdal fogderi.</i>			Stoksund . . . . .	1 299	Stoksund.
Sylte . . . . .	1 282	Sylte.	Aa . . . . .	2 716	Aa.
Vestnes . . . . .	2 575	Vestnes.	Jøssund . . . . .	1 688	Jøssund.
Vold . . . . .	946	Vold.	Nes . . . . .	1 275	Nes.
Eid . . . . .	550	Eid.	Bjugn . . . . .	1 182	Bjugn.
Grytten . . . . .	1 701	Grytten.	Skjørn . . . . .	2 180	Skjørn.
Hen . . . . .	1 136	Hen.	Agdenes . . . . .	1 371	Agdenes.
Veø . . . . .	2 459	Veø.	Ørlandet . . . . .	3 367	Ørlandet.
Eresfjord og Vistdalen . . . . .	1 651	Eresfjord og Vistdalen.	Sørfreya . . . . .	2 091	Sørfreya.

## i Rikets skolekommuner 1 december 1910.

Skolekommuner.	Hjemme- hørende folke- mængde.	Tilsvarende herreder (dele derav).	Skolekommuner.	Hjemme- hørende folke- mængde.	Tilsvarende herreder (dele derav).
	1	2		1	2
<b>Søndre Trondhjems amt. (Forts.)</b>			<b>Nordre Trondhjems amt.</b>		
<i>Fosen fogderi. (Forts.)</i>			<i>Stjør- og Vardalen fogderi.</i>		
Nordfrøya . . . . .	3 972	Nordfrøya.	Meraker . . . . .	2 151	Meraker.
Hitteren . . . . .	2 596	Hitteren.	Hegre . . . . .	2 544	Hegre.
Fillan . . . . .	1 543	Fillan.	Skatval . . . . .	1 800	Skatval.
Sandstad . . . . .	947		Hevne.	Stjørdalen . . . . .	3 188
Hevne <sup>1</sup> . . . . .	4 958	Rissen.	Laanke . . . . .	1 350	Laanke.
Rissen . . . . .	3 138	Lensvik.	Leksviken . . . . .	3 121	Leksviken.
Lensvik . . . . .	1 029	Lensvik.	Frosta . . . . .	3 010	Frosta.
Stadsbygden . . . . .	1 926	Stadsbygden.	Aasen . . . . .	2 000	Aasen.
			Skogn . . . . .	3 390	Skogn.
<i>Orkedalen fogderi.</i>			Levanger . . . . .	2 336	Levanger.
Orkedalen . . . . .	6 520	Orkedalen.	Værdalen . . . . .	6 023	Værdalen.
Meldalen . . . . .	4 056	Meldalen.			
Rennebu . . . . .	2 243	Rennebu.	<i>Inderøen fogderi.</i>		
Opdal . . . . .	3 760	Opdal.	Ytterøen . . . . .	879	Ytterøen.
			Mosviken . . . . .	883	Mosviken.
<i>Guldalen fogderi.</i>			Verran . . . . .	1 579	Verran.
Røros <sup>2</sup> . . . . .	5 303	Røros og del av Tolgen.	Inderøen . . . . .	2 976	Inderøen.
Aalen . . . . .	2 229	Aalen.	Røra . . . . .	866	Røra.
Holtaalen . . . . .	954	Holtaalen.	Sandvollan <sup>3</sup> . . . . .	732	Sandvollan.
Singsaas . . . . .	1 590	Singsaas.	Sparbu . . . . .	2 788	Sparbu.
Budalen . . . . .	559	Budalen.	Ogndalen . . . . .	1 256	Ogndalen.
Støren . . . . .	2 026	Støren.	Egge . . . . .	1 340	Egge.
Soknedalen . . . . .	2 155	Soknedalen.	Beitstaden . . . . .	2 927	Beitstaden.
Horg . . . . .	2 097	Horg.	Namdalseidet . . . . .	1 259	Namdalseidet.
Hølandet . . . . .	997	Hølandet.	Kvam . . . . .	1 169	Kvam.
Flaa . . . . .	690	Flaa.	Stod . . . . .	934	Stod.
Melhus . . . . .	2 544	Melhus.	Snaasen . . . . .	2 301	Snaasen.
			<i>Namdalen fogderi.</i>		
<i>Strinden og Selbu fogderi.</i>			Lierne . . . . .	1 602	Lierne.
Børseskognen . . . . .	1 235	Børseskognen.	Grong . . . . .	2 631	Grong.
Børsen . . . . .	1 405	Børsen.	Hølandet . . . . .	1 105	Hølandet.
Gjeitestranden . . . . .	694	Gjeitestranden.	Overhallen . . . . .	2 497	Overhallen.
Buviken . . . . .	813	Buviken.	Vemundvik . . . . .	1 194	Vemundvik.
Byneset . . . . .	1 774	Byneset.	Klingen . . . . .	1 455	Klingen.
Leinstranden . . . . .	1 394	Leinstranden.	Fosnes . . . . .	2 738	Fosnes.
Strinden . . . . .	7 752	Strinden.	Flatanger . . . . .	1 822	Flatanger.
Malvik . . . . .	2 773	Malvik.	Nærø . . . . .	2 096	Nærø.
Klæbu . . . . .	992	Klæbu.	Vikten . . . . .	3 481	Vikten.
Tilder . . . . .	732	Tilder.	Leka . . . . .	1 209	Leka.
Selbu . . . . .	4 350	Selbu.	Gravik . . . . .	881	Gravik.
Tydalen . . . . .	819	Tydalen.	Kolvereid . . . . .	2 022	Kolvereid.
			Foldereid . . . . .	948	Foldereid.

<sup>1</sup> Fra 1 januar 1911 er Hevne skolekommune delt i 2 skolekommuner:

Hevne . . . . .	3 425	Hevne.
Heim . . . . .	1 533	Heim.

<sup>2</sup> Fra 1 januar 1911 (se side 129 note 1 og 2):

Røros . . . . .	5 136	Røros og del av Tolgen.
-----------------	-------	----------------------------

<sup>3</sup> Tidligere Hustad (navneforandring ved kgl. res. 16 oktober 1911).

Tabel 7 (forts.). Hjemmehørende folkemængde

Skolekommuner.	Hjemmehørende folke- mængde.	Tilsvarende herreder (dele derav).	Skolekommuner.	Hjemmehørende folke- mængde.	Tilsvarende herreder (dele derav).
	1	2		1	2
<b>Nordlands amt.</b>			<b>Lofoten og Vester- aalen fogderi.</b>		
<i>Søndre Helgeland fogderi.</i>			Vaagan . . . . .	5 606	Vaagan.
Bindalen . . . . .	2 562	Bindalen.	Gimsøy . . . . .	1 680	Gimsøy.
Vik . . . . .	2 656	Vik.	Borge . . . . .	4 059	Borge.
Brønnøy . . . . .	3 481	Brønnøy.	Valberg . . . . .	703	Buksnes.
Vega . . . . .	2 603	Vega.	Buksnes . . . . .	5 875	
Velfjord . . . . .	1 493	Velfjord.	Flakstad . . . . .	1 858	Flakstad.
Tjøtta . . . . .	3 529	Tjøtta.	Moskenes . . . . .	1 447	Værøy.
Vefsen . . . . .	4 915	Vefsen.	Værøy . . . . .	1 536	
Hatfjelldalen . . . . .	1 076	Hatfjelldalen.	Hadsel . . . . .	8 693	Hadsel.
Alstahaug . . . . .	1 570	Alstahaug.	Bø . . . . .	4 717	Bø.
Stammes . . . . .	3 062	Stammes.	Øksnes . . . . .	3 280	Øksnes.
Herøy . . . . .	3 916	Herøy.	Sortland . . . . .	3 747	Sortland.
<i>Nordre Helgeland fogderi.</i>			Dverberg . . . . .	1 322	Dverberg.
Dønnes . . . . .	1 480	Dønnes.	Bjørnskiinn . . . . .	1 356	
Nesna . . . . .	3 089	Nesna.	Andenes . . . . .	1 836	
Hemnes . . . . .	4 866	Hemnes.	<b>Tromsø amt.</b>		
Mo . . . . .	6 005	Mo.	<i>Senjen og Tromsø fogderi.</i>		
Lurøy . . . . .	2 370	Lurøy.	Kvæfjord . . . . .	3 043	Kvæfjord.
Træna . . . . .	628	Træna.	Trondenes <sup>1</sup> . . . . .	8 255	Trondenes.
Rødøy . . . . .	2 803	Rødøy.	Bjarkøy . . . . .	1 909	Bjarkøy.
Meløy . . . . .	3 594	Meløy.	Ibbestad . . . . .	5 709	Ibbestad.
<i>Salten fogderi.</i>			Lavangen . . . . .	1 536	Lavangen.
Gildeskaal . . . . .	4 465	Gildeskaal.	Salangen . . . . .	3 027	Salangen.
Beiarn . . . . .	1 935	Beiarn.	Dyrøy . . . . .	1 723	Dyrøy.
Bodin . . . . .	5 268	Bodin.	Sørreisa . . . . .	2 099	Sørreisa.
Skjerstad . . . . .	1 914	Skjerstad.	Tranøy . . . . .	1 823	Tranøy.
Fauske . . . . .	6 766	Fauske.	Berg . . . . .	1 169	Berg.
Saltdalen . . . . .	3 402	Saltdalen.	Torsken . . . . .	1 597	Torsken.
Sørfold . . . . .	2 748	Sørfold.	Hillesøy . . . . .	1 990	Hillesøy.
Nordfold . . . . .	1 485	Nordfold.	Lenvik . . . . .	5 469	Lenvik.
Kjerringøy . . . . .	857	Kjerringøy.	Maalselven . . . . .	3 894	Maalselven.
Leiranger . . . . .	1 283	Leiranger.	Bardu . . . . .	1 689	Bardu.
Steigen . . . . .	2 272	Steigen.	Malangen . . . . .	1 686	Malangen.
Hamarøy . . . . .	3 208	Hamarøy.	Balsfjord . . . . .	3 420	Balsfjord.
Tysfjord . . . . .	2 633	Tysfjord.	Tromsøysund . . . . .	5 691	Tromsøysund.
Ankenes . . . . .	3 127	Ankenes.	Lyngen . . . . .	5 260	Lyngen.
Evenes <sup>1</sup> . . . . .	4 445	Evenes.	Sørfjord . . . . .	1 229	Sørfjord.
Lødingen . . . . .	3 034	Lødingen.	Karlsøy . . . . .	2 143	Karlsøy.
Tjeldsund . . . . .	1 404	Tjeldsund.	Helgøy . . . . .	1 444	Helgøy.
			Skjervøy . . . . .	2 987	Skjervøy.
			Nordreisa . . . . .	1 552	Nordreisa.
			Kvænangen . . . . .	1 870	Kvænangen.

<sup>1</sup> Fra 1 januar 1912 (jfr. side 6 note 2 c):

Evenes . . . . .	4 154	Evenes.
Trondenes . . . . .	8 546	Trondenes.



## i Rikets skolekommuner 1 december 1910.

Skolekommuner.	Hjemme- hørende folke- mængde.	Tilsvarende herreder (dele derav).	Skolekommuner.	Hjemme- hørende folke- mængde.	Tilsvarende herreder (dele derav).
	1	2		1	2
<b>Finmarkens amt.</b>			<i>Tanen fogderi.</i>		
<i>Alten fogleri.</i>			Karasjok . . . . .	849	Karasjok.
Kautokeino . . . . .	984	Kautokeino.	Lebesby . . . . .	1 441	Lebesby.
Alten . . . . .	2 375	Alten.	Tanen . . . . .	3 581	Tanen.
Talvik . . . . .	2 620	Talvik.	Næsseby . . . . .	1 093	Næsseby.
Loppen og Øksfjord	1 363	Loppen og Øks- fjord.	Polmak . . . . .	458	Polmak.
<i>Hammerfest fogleri.</i>			<i>Varanger fogleri.</i>		
Hasvik . . . . .	1 151	Hasvik	Nordvaranger . . . . .	1 417	Nordvaranger.
Hammerfest land- sogn . . . . .	1 361	Hammerfest.	Sydvaranger . . . . .	3 320	Sydvaranger.
Kvalsund . . . . .	1 065	Kvalsund.			
Maasø . . . . .	2 067	Maasø.	<i>Varde fogleri.</i>		
Kjelvik . . . . .	2 020	Kjelvik.	Varde . . . . .	1 236	Varde.
Kistrand . . . . .	2 029	Kistrand.			

Tabel 8. Hjemmehørende folkemængde i  
Population de droit des divisions communales

Ifølge lov om fattigvæsenet av 19 m.ai 1900, traadt i kraft 1 januar 1901, skal enhver kommune (herred, kjøpstad eller ladested med eget formandskap) ha sit særskilte fattigvæsen.

(Ladestederne Hvitsten og Holmsbu har ikke særskilt formandskap).

De tidligere bestaaende fattigdistrikter blir dog uforandrede, indtil av kommunestyret med Kongens samtykke anderledes bestemmes (lovens § 50). Derved blir, som det av nedenstaaende tabel vil sees, ofte et herred delt i to eller flere fattigkommuner (fattigdistrikter).

I nogen herreder findes enkelte verker, bruk og fabrikker, ialt 13, med eget fattigvæsen (lovens § 28 fgg.).<sup>1</sup> De til disse hørende personer er nedenfor medregnet i den fattigkommune, hvori vedkommende verk, bruk eller fabrikk er beliggende.

Ces divisions coïncident dans les villes avec les divisions civiles; dans les campagnes il y a des exceptions, voir le tableau suivant.

Fattigkommuner i bygderne.

Divisions communales par rapport à l'assistance publique des campagnes.

Fattigkommuner.	Hjemmehørende folke-mængde.	Tilsvarende herreder (dele derav).	Fattigkommuner.	Hjemmehørende folke-mængde.	Tilsvarende herreder (dele derav).
	1	2		1	2
<b>Smaalenes amt.</b>			<b>Moss fogderi.</b>		
<i>Rakkestad fogderi.</i>			<i>(Forts.)</i>		
Trøgstad .....	3 549	Trøgstad.	Onsø .....	7 640	Onsø.
Askim .....	3 293	Askim.	Raade .....	2 920	Raade.
Spydeberg .....	2 353	Spydeberg.	Rygge .....	3 582	Rygge.
Skiptvet .....	2 414	Skiptvet.	Moss .....	2 887	Moss.
Rakkestad .....	5 490	Rakkestad.	Vaaler .....	1 365	Vaaler.
Eidsberg .....	6 050	Eidsberg.	Svindal .....	882	
Rødenes .....	1 361	Rødenes.	Hobøl .....	2 285	Hobøl.
Rømskogen .....	496	Rømskogen.			
<i>Idde og Marker fogderi.</i>			<b>Akershus amt.</b>		
Aremark .....	1 812	Aremark.	<i>Aker og Follo fogderi.</i>		
Ømark .....	2 022	Ømark.	Vestby .....	1 578	Vestby (hvor- under Hvit- sten l.).
Id .....	6 544	Id.	Garder .....	926	
Berg .....	5 669	Berg.	Saaner .....	358	Kraakstad.
Skjeberg .....	6 009	Skjeberg.	Kraakstad .....	1 390	
Hvaler .....	4 279	Hvaler.	Ski .....	2 128	Aas.
Borge .....	6 466	Borge.	Aas .....	2 117	
Torsnes .....	1 538	Torsnes.	Kroer .....	291	Frogn.
Varteig .....	1 155	Varteig.	Nordby .....	731	
<i>Moss fogderi.</i>			Frogn .....	1 964	Nesodden.
Tune <sup>2</sup> .....	10 421	Tune.	Nesodden .....	1 746	
Glemminge .....	10 430	Glemminge.	Oppegaard .....	793	Aker.
Kraakerøy .....	3 311	Kraakerøy.	Aker .....	29 189	
			Bærum .....	11 050	Bærum.
			Asker .....	5 811	Asker.

<sup>1</sup> Fra 1 januar 1912 kun 12, idet Borregaard bruk og fabrikker fra den tid ikke har eget fattigvæsen.

<sup>2</sup> Fra 1 januar 1911 er Tune fattigkommune delt i 2 fattigkommuner, Tune og Rølsøy. Fra 1 januar 1912 er en del av Tune henlagt til Sarpsborg (se side 6 note 2). Folkemængden blir derefter:

Tune .....	7 844	Tune.
Rølsøy .....	2 381	Rølsøy.

Rikets fattigkommuner 1 december 1910.  
par rapport à l'assistance publique.

Fattigkommuner.	Hjemme- hørende folke- mængde.	Tilsvarende herreder (dele derav).	Fattigkommuner.	Hjemme- hørende folke- mængde.	Tilsvarende herreder (dele derav).
	1	2		1	2
<b>Akershus amt.</b> (Forts.)			<i>Solør fogderi.</i>		
<i>Nedre Romerike</i> <i>fogderi.</i>			Brandval . . . . .	3 664	Brandval.
Urskog . . . . .	2 931	Urskog.	Grue . . . . .	5 915	Grue.
Blaker . . . . .	1 565		Hof . . . . .	3 179	Hof.
Høland . . . . .	5 142	Høland.	Aasnes . . . . .	5 156	Aasnes.
Setskogen . . . . .	833	Se skogen.	Vaaler . . . . .	3 813	Vaaler.
Enebak . . . . .	3 119	Enebak.	<i>Søndre Østerdalen</i> <i>fogderi.</i>		
Fet . . . . .	4 378	Fet.	Elverum . . . . .	10 065	Elverum.
Sørum . . . . .	2 732	Sørum.	Trysil <sup>1</sup> . . . . .	6 336	Trysil.
Skedsmo . . . . .	3 675	Skedsmo.	Aamot . . . . .	3 678	Aamot.
Lillestrøm . . . . .	4 351	Lillestrøm.	Stor-Elvedalen . . . . .	3 511	Stor-Elvedalen.
Lørenskogen . . . . .	1 252	Lørenskogen.	Sollien . . . . .	401	Sollien.
Nittedalen . . . . .	2 722	Nittedalen.	<i>Nordre Østerdalen</i> <i>fogderi.</i>		
<i>Øvre Romerike</i> <i>fogderi.</i>			Ytre Rendalen <sup>1</sup> . . . . .	1 914	Ytre Rendalen.
Gjerdrum . . . . .	1 647	Gjerdrum.	Øvre Rendalen <sup>1</sup> . . . . .	2 067	Øvre Rendalen.
Ullensaker . . . . .	5 940	Ullensaker.	Lille Elvedalen . . . . .	2 135	Lille Elvedalen.
Nes . . . . .	5 062	Nes.	Foldalen . . . . .	2 284	
Udenes . . . . .	1 902		Tønset . . . . .	3 474	Tønset.
Fenstad . . . . .	1 423	Eidsvold.	Tolgen <sup>1</sup> . . . . .	3 365	Del av Tolgen h. <sup>2</sup>
Eidsvold . . . . .	9 604		Kvikne . . . . .	899	Kvikne.
Nannestad . . . . .	4 070	Nannestad.	Inset . . . . .	590	
Hurdalen . . . . .	1 757	Hurdalen.	<b>Kristians amt.</b>		
Feiring . . . . .	1 111	Feiring.	<i>Nordre Gudbrands-</i> <i>dalen fogderi.</i>		
<b>Hedemarkens amt.</b>			Dovre . . . . .	2 480	Dovre.
<i>Hedemarken</i> <i>fogderi.</i>			Lesje . . . . .	1 691	Lesje.
Ringsaker . . . . .	11 098	Ringsaker.	Lesjeskogen . . . . .	711	
Nes . . . . .	3 550	Nes.	Skjaak . . . . .	2 166	Skjaak.
Vang . . . . .	6 388	Vang.	Lom . . . . .	2 368	Lom.
Furnes . . . . .	3 863	Furnes.	Vaage . . . . .	2 953	Vaage.
Løiten . . . . .	5 617	Løiten.	Hedalen . . . . .	1 241	Hedalen.
Romedal . . . . .	4 906	Romedal.	Sel . . . . .	2 287	Sel.
Stange . . . . .	7 259	Stange.	Nordre Fron . . . . .	4 197	Nordre Fron.
<i>Vinger og Odalen</i> <i>fogderi.</i>			<i>Søndre Gudbrands-</i> <i>dalen fogderi.</i>		
Søndre Odalen . . . . .	6 474	Søndre Odalen.	Søndre Fron . . . . .	2 963	Søndre Fron.
Sand . . . . .	2 396	Nordre Odalen.	Ringebu . . . . .	4 385	Ringebu.
Mo . . . . .	2 078		Øier . . . . .	3 091	Øier.
Vinger . . . . .	4 532	Vinger.	Østre Gausdal . . . . .	2 731	Østre Gausdal.
Eidskogen . . . . .	5 934	Eidskogen.	Vestre Gausdal . . . . .	2 321	Vestre Gausdal.
			Faaberg . . . . .	5 367	Faaberg.

<sup>1</sup> Fra 1 januar 1911 (se side 18 note 1):

Trysil . . . . .	6 045	Trysil.
Ytre Rendalen . . . . .	1 603	Ytre Rendalen.
Øvre Rendalen . . . . .	1 686	Øvre Rendalen.

Tolgen . . . . .	3 381	Del av Tolgen.
Engerdalen . . . . .	1 184	Engerdalen.

<sup>2</sup> Resten av Tolgen h. (folkem. 287, fra 1 januar 1911: 120) hører til Røros fattigkommune i Søndre Trondhjems amt.

Tabel 8 (forts.). Hjemmehørende folkemængde

Fattigkommuner.	Hjemmehørende folke-mængde.	Tilsvarende herreder (dele derav).	Fattigkommuner.	Hjemmehørende folke-mængde.	Tilsvarende herreder (dele derav).	
	1	2		1	2	
<b>Kristians amt. (Forts.)</b>			<b>Buskerud amt.</b>			
<i>Toten fogderi.</i>			<i>Ringerike fogderi.</i>			
Biri .....	2 815	Biri.	Hole .....	3 463	Hole.	
Snertingdalen .....	2 028	Snertingdalen.	Norderhov .....	5 240	Norderhov.	
Vardal .....	5 141	Vardal.	Haug .....	2 982		
Østre Toten .....	8 284	Østre Toten.	Lunder .....	1 366		
Vestre Toten .....	4 027	Vestre Toten.	Viker .....	953	Aadalen.	
Eina .....	1 173	Eina.	Nes .....	604		
Kolbu .....	2 412	Kolbu.	Ytre Aadalen .....	1 605		
<i>Hadeland og Land fogderi.</i>			<i>Hallingdal fogderi.</i>			
Lunner .....	4 171	Lunner.	Flaa .....	1 643	Flaa.	
Jevnaker .....	4 102	Jevnaker.	Nes .....	2 264	Nes.	
Brandbu .....	2 701	Brandbu.	Gol .....	2 350	Gol.	
Tingelstad .....	2 251		Gran.	Hemsedal .....	1 364	Hemsedal.
Gran .....	4 165	Søndre Land.	Aal .....	2 586	Aal.	
Fluberg .....	2 027		Nordre Land.	Torpe .....		772
Hov .....	3 374			Hol .....	2 099	Hol.
Østsinnen .....	1 098		<i>Buskerud fogderi.</i>			
Nordsinnen .....	1 472		Sigdal .....	3 631	Sigdal.	
Torpen .....	2 219		Krødsherred .....	2 479	Krødsherred.	
<i>Valdres fogderi.</i>			Modum .....	10 532	Modum.	
Bagn .....	1 779	Søndre Aurdal.	Øvre Eker .....	8 294	Øvre Eker.	
Reinli .....	586		Etiedalen.	Nedre Eker .....	5 781	Nedre Eker.
Begdalen .....	688	Nordre Aurdal.	Frogner .....	5 312	Lier.	
Nordre Hedalen .....	518			Tranby .....		1 455
Søndre Hedalen .....	350			Syilling .....		1 280
Etiedalen .....	1 807		Aassiden .....	816	Røken. Hurum (hvorunder Holmsbu l.).	
Aurdal .....	1 909		Røken .....	4 570		
Skrantvaal .....	996		Hurum .....	4 595		
Ulnes .....	798	Vestre Slidre.	<i>Numedal og Sands- vær fogderi.</i>			
Svenes .....	913		Østre Slidre.	Ytre Sandsvær .....	3 245	Ytre Sandsvær.
Slidre .....	823	Vang.	Øvre Sandsvær .....	2 464	Øvre Sandsvær.	
Lomen .....	715			Flesberg .....	808	Flesberg.
Røn .....	899			Svene .....	798	
Hegge .....	1 164		Lyngdal .....	534	Rollag.	
Volbu .....	285		Rollag .....	785		
Rogne .....	910		Veggli .....	542		
Vang .....	1 071		Opdal .....	1 340	Opdal.	
Øie .....	312		Nore .....	1 493	Nore.	
Hurum .....	472					

## i Rikets fattigkommuner 1 december 1910.

Fattigkommuner.	Hjemme- hørende folke- mængde.	Tilsvarende herreder (dele derav).	Fattigkommuner.	Hjemme- hørende folke- mængde.	Tilsvarende herreder (dele derav).
	1	2		1	2
<b>Jarlsberg og Larvik amt.</b>			<i>Øvre Telemarken fogderi.</i>		
<i>Jarlsberg fogderi.</i>					
Strømmen . . . . .	1 452	Strømmen.	Tinn . . . . .	4 662	Tinn.
Skoger . . . . .	2 313	} Skoger.	Hovin . . . . .	839	Hovin.
Strømsgodset . . . . .	2 648		Gransherred . . . . .	1 360	Gransherred.
Kounerud . . . . .	477		Hjartdal . . . . .	2 259	Hjartdal.
Sande . . . . .	3 984	Sande.	Seljord . . . . .	2 875	Seljord.
Hof . . . . .	2 223	Hof.	Kviteseid . . . . .	3 147	Kviteseid.
Botne . . . . .	2 547	Botne.	Nissedal . . . . .	809	} Nissedal.
Vaale . . . . .	2 640	Vaale.	Treungen . . . . .	930	
Borre . . . . .	3 053	Borre.	Fyresdal . . . . .	1 824	Fyresdal.
Rammes . . . . .	2 887	Rammes.	Mo . . . . .	905	} Mo.
Andebu . . . . .	2 607	Andebu.	Skafsaa . . . . .	758	
Stokke . . . . .	4 951	Stokke.	Laardal . . . . .	1 390	Laardal.
Sem . . . . .	6 375	Sem.	Vinje . . . . .	1 614	Vinje.
Nøtterø . . . . .	5 874	Nøtterø.	Rauland . . . . .	705	} Rauland.
Tjøme . . . . .	3 010	Tjøme.	Øifjeld . . . . .	243	
			Møsstranden . . . . .	113	
<i>Larvik fogderi.</i>			<b>Nedenes amt.</b>		
Sandeherred . . . . .	7 870	Sandeherred.	<i>Nedenes fogderi.</i>		
Tjølling . . . . .	3 532	Tjølling.			
Fredriksværn . . . . .	985	Fredriksværn.	Vegaarsheien . . . . .	1 706	Vegaarsheien.
Brunlanes . . . . .	4 491	Brunlanes.	Gjerstad . . . . .	2 362	Gjerstad.
Hedrum . . . . .	4 177	Hedrum.	Søndeled . . . . .	3 190	Søndeled.
Lardal . . . . .	2 338	Lardal.	Flosta . . . . .	1 763	Flosta.
			Dybvaag . . . . .	2 951	Dybvaag.
<b>Bratsberg amt.</b>			Holt . . . . .	4 098	Holt.
<i>Bamle fogderi.</i>			Lille Topdal . . . . .	389	Lille Topdal.
Drangedal . . . . .	4 149	Drangedal.	Gjevedal . . . . .	590	Gjevedal.
Sannikedal . . . . .	2 675	Sannikedal.	Aamli . . . . .	2 024	Aamli.
Skaatø . . . . .	4 030	Skaatø.	Mykland . . . . .	697	Mykland.
Bamle . . . . .	4 659	Bamle.	Herefoss . . . . .	545	Herefoss.
Eidanger . . . . .	3 822	Eidanger.	Froland . . . . .	2 627	Froland.
Slemdal . . . . .	872	Slemdal.	Østre Moland . . . . .	1 276	} Østre Moland.
Gjerpen . . . . .	8 069	Gjerpen.	Stokken . . . . .	803	
<i>Nedre Telemarken fogderi.</i>			Tromø . . . . .	2 092	Tromø.
Solum . . . . .	9 559	Solum.	Hisø . . . . .	2 522	Hisø.
Hollen . . . . .	4 092	Hollen.	Øiestad . . . . .	4 600	Øiestad.
Lunde . . . . .	1 752	} Lunde.	Fjære . . . . .	4 984	Fjære.
Ytre Flaabygd . . . . .	546		Landvik . . . . .	2 200	Landvik.
Bø . . . . .	2 636	Bø.	Eide . . . . .	664	Eide.
Saude . . . . .	1 729	} Saude.	Vestre Moland . . . . .	2 289	Vestre Moland.
Nes . . . . .	1 457		Høvaag . . . . .	2 096	Høvaag.
Hitterdal . . . . .	7 711	Hitterdal.	Birkenes . . . . .	1 882	Birkenes.

Tabel 8 (forts.). Hjemmehørende folkemængde

Fattigkommuner.	Hjemmehørende folkemængde.	Tilsvarende herreder (dele derav).	Fattigkommuner.	Hjemmehørende folkemængde.	Tilsvarende herreder (dele derav).
	1	2		1	2
<b>Nedenes amt. (Forts.)</b>			<b>Lister fogderi. (Forts.)</b>		
<i>Sætersdalen fogderi.</i>					
Vegusdal .....	941	Vegusdal.	Fede .....	1 010	Fede.
Iveland .....	1 067	Iveland.	Liknes .....	3 106	Liknes.
Hornnes .....	1 264	Hornnes.	Hitterø .....	1 863	Hitterø.
Evje .....	1 227	Evje.	Nes .....	2 317	Nes.
Bygland .....	2 194	Bygland.	Bakke .....	1 222	Bakke.
Bykle .....	486	Bykle.	Gyland .....	1 020	Gyland.
Valle .....	1 051	Bykle.	Øvre Siredalen ...	715	Øvre Siredalen.
Hyllestad .....	658	Valle.	Tonstad .....	799	Tonstad.
<b>Lister og Mandal amt.</b>			<b>Stavanger amt.</b>		
<i>Mandal fogderi.</i>			<i>Jæderen og Dalene fogderi.</i>		
Tveit .....	1 677	Tveit.	Sogndal .....	2 473	Sogndal.
Oddernes .....	4 570	Oddernes.	Lund .....	1 665	Lund.
Randøesund .....	1 264	Randøesund.	Heskestad .....	945	Heskestad.
Vennesla .....	2 473	Vennesla.	Bjerkreim .....	1 731	Bjerkreim.
Øverbø .....	813	Øverbø.	Helleland .....	1 206	Helleland.
Hægeland .....	831	Hægeland.	Egersund .....	2 655	Egersund.
Søgne .....	2 609	Søgne.	Ogne .....	1 131	Ogne.
Greipstad .....	822	Søgne.	Nærbo .....	1 986	Nærbo.
Halsaa .....	3 027	Halsaa og	Varhaug .....	2 062	Varhaug.
Hartmark .....	313	Hartmark.	Klepp .....	3 003	Klepp.
Holme .....	1 286	Holme.	Time .....	3 045	Time.
Laudal .....	722	Laudal.	Gjesdal .....	2 168	Gjesdal.
Øislebø .....	936	Øislebø.	Høiland <sup>2</sup> .....	5 244	Høiland.
Finsland .....	834	Finsland.	Haaland .....	3 522	Haaland.
Grindum .....	908	Grindum.	Frue <sup>2</sup> .....	4 682	} Hetland.
Bjelland .....	915	Bjelland.	Randeberg .....	1 147	
Aaseral .....	1 213	Aaseral.	Riskekverven <sup>2</sup> ...	693	
Vigmøstad .....	923	Nordre	<i>Ryfylke fogderi.</i>		
Konsmo .....	782	Undal <sup>1</sup> .	Høle .....	1 012	Høle.
Valle .....	2 964	Søndre Undal.	Fossan .....	1 843	Fossan.
Spangereid .....	1 825	Spangereid.	Strand .....	2 316	Strand.
<i>Lister fogderi.</i>			Finnø .....	1 199	} Finnø.
Vanse .....	6 137	Vanse.	Talgø .....	311	
Herred .....	970	Herred.	Rennesø .....	984	Rennesø.
Spind .....	1 248	Spind.	Mosterø .....	678	} Mosterø.
Austad .....	1 263	Austad.	Kvitingø .....	472	
Lyngdal .....	2 698	Lyngdal.	Vikedal .....	913	} Vikedal.
Kvaas .....	736	Kvaas.	Sandeid .....	634	
Hægebostad .....	901	Hægebostad.	Imslund .....	639	} Nerstrand.
Eiken .....	919	Fjotland.	Nerstrand .....	1 352	
Fjotland .....	1 000	Fjotland.	Sjernerø .....	835	
			Fister .....	805	Fister.

<sup>1</sup> Fra 1 januar 1911 er Nordre Undal h. delt i Vigmostad og Konsmo herreder.

<sup>2</sup> Fra 1 januar 1912 (jfr. side 28 note 1):

Høiland .....	5 203	Høiland.
Frue .....	4 671	} Del av Hetland.
Riskekverven .....	663	

## i Rikets fattigkommuner 1 december 1910.

Fattigkommuner.	Hjemme- hørende folke- mængde.	Tilsvarende herreder (dele derav).	Fattigkommuner.	Hjemme- hørende folke- mængde.	Tilsvarende herreder (dele derav).
	1	2		1	2
<b>Stavanger amt.</b> (Forts.)			<i>Søndhordland</i> fogderi. (Forts.)		
<i>Ryfylke fogderi.</i> (Forts.)			Fitjar . . . . .	2 504	Fitjar.
Aardal . . . . .	830	Aardal.	Tysnes . . . . .	1 670	Tysnes.
Hjelmeland . . . . .	1 909	Hjelmeland.	Opdal . . . . .	1 985	
Jelsa . . . . .	1 539	Jelsa.	Onarheim . . . . .	1 153	
Erfjord . . . . .	617	Sand.	<i>Nordhordland</i> fogderi.		
Sand . . . . .	1 331		Saude.	Fuse . . . . .	1 184
Saude . . . . .	1 405	Suldal.	Haalandsdalen . . . . .	660	Haalandsdalen.
Suldal . . . . .	1 785	Aakre.	Strandvik . . . . .	1 962	Strandvik.
Aakre . . . . .	2 761	Skudenes.	Os . . . . .	3 188	Os.
Skudenes . . . . .	2 836	Kopervik.	Samnanger . . . . .	3 025	Samnanger.
Kopervik . . . . .	1 001	Avaldsnes.	Fane . . . . .	7 961	Fane.
Avaldsnes . . . . .	3 213	Torvestad.	Austevold . . . . .	1 247	Austevold.
Torvestad . . . . .	1 790	Skaare.	Møgster . . . . .	1 212	
Utsire . . . . .	393	Tysvær.	Sund . . . . .	2 399	Sund.
Skaare <sup>1</sup> . . . . .	5 625	Bokn.	Fjeld . . . . .	3 688	Fjeld.
Tysvær . . . . .	1 721	Skjold.	Askøen . . . . .	8 662	Askøen.
Bokn . . . . .	694	Vats.	Aarstad . . . . .	7 463	Aarstad.
Skjold . . . . .	1 966		Haus . . . . .	5 236	Haus.
Vats . . . . .	1 078		Bravik . . . . .	4 037	Bravik.
			Hosanger . . . . .	2 524	Hosanger.
<b>Søndre Bergenhus</b> <b>amt.</b>			Modalen . . . . .	821	Modalen.
<i>Søndhordland</i> fogderi.			Hammer . . . . .	3 058	Hammer.
Varaldsø . . . . .	848	Varaldsø.	Aasene . . . . .	1 654	Aasene.
Strandebarm . . . . .	1 670	Strandebarm.	Alversund . . . . .	775	Alversund.
Kvinnherred . . . . .	2 597	Kvinnherred.	Seim . . . . .	892	
Husnes . . . . .	1 189		Mæland . . . . .	1 576	Herlø.
Ænes . . . . .	652		Herlø . . . . .	3 785	
Ølve . . . . .	670		Hjelme . . . . .	986	Hjelme.
Skaanevik . . . . .	912		Manger . . . . .	4 453	Manger.
Aakre . . . . .	1 099	Skaanevik.	Lindaas . . . . .	4 433	Lindaas.
Holmedal . . . . .	901		Austrheim . . . . .	2 518	Austrheim.
Etne . . . . .	2 040	Etne.	Masfjorden . . . . .	2 252	Masfjorden.
Fjelberg . . . . .	930	Fjelberg.			
Ølen . . . . .	1 197		<i>Hardanger og Voss</i> fogderi.		
Eid . . . . .	1 182	Vikebygd.	Røldal . . . . .	775	Røldal.
Vikebygd . . . . .	1 065	Sveio.	Ullensvang . . . . .	6 754	Ullensvang.
Sveio <sup>2</sup> . . . . .	1 891	Valestrand.	Eidfjord . . . . .	1 021	Eidfjord.
Valestrand . . . . .	1 042	Finnaas.	Ulvik . . . . .	1 578	Ulvik.
Moster . . . . .	1 303	Stord.	Granvin . . . . .	1 172	Granvin.
Bremnes . . . . .	3 123		Kvam <sup>3</sup> . . . . .	1 626	Kvam
Bømmel . . . . .	971		Øystese . . . . .	1 848	
Stord . . . . .	2 943		Jondal . . . . .	2 085	Jondal.

<sup>1</sup> Fra 1 januar 1911 (jfr. side 6 note 2 b):

Skaare . . . . . 1 778 Skaare.

<sup>2</sup> Tidligere Sveen (navneforandring ved kgl. res. 1 december 1911).<sup>3</sup> Tidligere Vikør (navneforandring ved kgl. res. 1 december 1911).

Tabel 8 (forts.). Hjemmehørende folkemængde

Fattigkommuner.	Hjemmehørende folke-mængde.	Tilsvarende herreder (dele derav).	Fattigkommuner.	Hjemmehørende folke-mængde.	Tilsvarende herreder (dele derav).
	1	2		1	2
<b>Søndre Bergenhus amt. (Forts.)</b>			<i>Sønd- og Nordfjord fogderi. (Forts.)</i>		
<i>Hardanger og Voss fogderi. (Forts.)</i>			Gloppen . . . . .	3 348	Gloppen.
Evanger . . . . .	2 027	Evanger.	Breim . . . . .	1 975	Breim.
Voss . . . . .	7 980	Voss.	Indviken . . . . .	2 999	Indviken.
Opheim . . . . .	755	Vossestranden.	Stryn . . . . .	2 518	Stryn.
Vinje . . . . .	1 197				
<b>Nordre Bergenhus amt.</b>			<b>Romsdals amt.</b>		
<i>Sogn fogderi.</i>			<i>Søndmør fogderi.</i>		
Jostedal . . . . .	943	Jostedal.	Vannelven . . . . .	1 767	Vannelven.
Lyster . . . . .	2 959	Lyster.	Søvde . . . . .	1 189	
Hafslo . . . . .	3 083	Hafslo.	Sande . . . . .	2 298	Sande.
Aardal . . . . .	1 491	Aardal.	Rovde . . . . .	652	Rovde.
Lærdal . . . . .	1 890	Lærdal.	Herø . . . . .	3 327	Herø.
Borgund . . . . .	717	Borgund.	Leikanger . . . . .	631	
Sogndal . . . . .	3 545	Sogndal.	Ulstein . . . . .	1 911	Ulstein.
Aurland . . . . .	2 367	Aurland.	Hareid . . . . .	1 846	
Leikanger . . . . .	2 604	Leikanger.	Vartdalstranden . . . . .	751	Vartdalstranden.
Balestrand . . . . .	2 248	Balestrand.	Volden . . . . .	5 249	Volden.
Vik . . . . .	3 447	Vik.	Ørsten . . . . .	2 898	Ørsten.
Kirkebo . . . . .	1 681	Kirkebo.	Hjørundfjord . . . . .	1 955	Hjørundfjord.
Lavik . . . . .	1 135	Lavik.	Sunnelven . . . . .	1 684	Sunnelven.
Brekke . . . . .	964	Brekke.	Norddalen . . . . .	2 408	Norddalen.
Gulen . . . . .	3 212	Gulen.	Stranden . . . . .	1 517	Stranden.
Sulen . . . . .	1 900	Sulen.	Stordalen . . . . .	908	Stordalen.
Hyllestad . . . . .	2 462	Hyllestad.	Søkelven . . . . .	2 447	Søkelven.
			Ørskog . . . . .	1 796	Ørskog.
			Skodje . . . . .	1 541	Skodje.
			Vatne . . . . .	1 586	Vatne.
			Borgund . . . . .	6 734	Borgund.
			Giske . . . . .	1 708	Giske.
			Roald . . . . .	1 046	Roald.
			Haram . . . . .	2 856	Haram.
<i>Sønd- og Nordfjord fogderi.</i>			<i>Romsdal fogderi.</i>		
Askvold . . . . .	2 942	Askvold.	Sylte . . . . .	1 282	Sylte.
Ytre Holmedal . . . . .	3 777	Ytre Holmedal.	Vestnes . . . . .	2 575	Vestnes.
Gaular <sup>1</sup> . . . . .	3 401	Gaular.	Vold . . . . .	946	Vold.
Jølster . . . . .	2 913	Jølster.	Eid . . . . .	550	Eid.
Førde . . . . .	2 131	Førde.	Grytten . . . . .	1 701	Grytten.
Holsen . . . . .	559			Hen . . . . .	1 136
Naustdal . . . . .	2 591	Naustdal.	Veø . . . . .	2 459	Veø.
Vevring . . . . .	1 136	Vevring.	Eresfjord og Vist-		Eresfjord og Vist-
Kinn . . . . .	5 051	Kinn.	dalen . . . . .	1 651	
Bremanger . . . . .	2 432	Bremanger.	Neset . . . . .	1 678	Neset.
Selje . . . . .	3 367	Selje.	Bolsø . . . . .	3 757	Bolsø.
Søndre Vaagsø . . . . .	1 517	Søndre Vaagsø.	Frænen . . . . .	2 987	Frænen.
Nordre Vaagsø . . . . .	1 111	Nordre Vaagsø.	Akerø . . . . .	2 659	Akerø.
Daviken . . . . .	3 431	Daviken.	Sandø . . . . .	1 031	Sandø.
Eid . . . . .	3 249	Eid.	Bud . . . . .	3 194	Bud.
Hornindalen . . . . .	1 626	Hornindalen.			

<sup>1</sup> Tidligere Indre Holmedal (navneforandring ved kgl. res. 16 oktober 1911).



## i Rikets fattigkommuner 1 december 1910.

Fattigkommuner.	Hjemme- hørende folke- mængde.	Tilsvarende herreder (dele derav).	Fattigkommuner.	Hjemme- hørende folke- mængde.	Tilsvarende herreder (dele derav).
	1	2		1	2
<b>Romsdals amt.</b> (Forts.)			<i>Orkedalen fogderi.</i>		
<i>Nordmør fogderi.</i>			Orkedalen . . . . .	6 520	Orkedalen.
Kvernes . . . . .	768	Kvernes.	Meldalen . . . . .	4 056	Meldalen.
Grip . . . . .	187	Grip.	Rennebu . . . . .	2 243	Rennebu.
Bremsnes . . . . .	3 830	Bremsnes.	Opdal . . . . .	3 760	Opdal.
Kornstad . . . . .	1 725	Kornstad.	<i>Gulldalen fogderi.</i>		
Eide . . . . .	1 652	Eide.	Røros <sup>2</sup> . . . . .	5 303	Røros og del av
Frei . . . . .	1 097	Frei.	Aalen . . . . .	2 229	Tolgen.
Gjemnes . . . . .	808	Gjemnes.	Holtaalen . . . . .	954	Aalen.
Øre . . . . .	1 963	Øre.	Singsaas . . . . .	1 590	Holtaalen.
Strømsneset . . . . .	1 192	Strømsneset.	Budalen . . . . .	559	Singsaas.
Tingvold . . . . .	2 666	Tingvold.	Støren . . . . .	2 026	Budalen.
Øksendalen . . . . .	536	Øksendalen.	Soknedalen . . . . .	2 155	Støren.
Ulvundeidet . . . . .	386	Ulvundeidet.	Horg . . . . .	2 097	Soknedalen.
Sundalen . . . . .	1 516	Sundalen.	Hølandet . . . . .	997	Horg.
Stangvik . . . . .	2 216	Stangvik.	Flaa . . . . .	690	Hølandet.
Aasgaard . . . . .	700	Aasgaard.	Melhus . . . . .	2 544	Flaa.
Surendalen . . . . .	2 814	Surendalen.	<i>Strinden og Selbu</i>		<i>fogderi.</i>
Rindalen . . . . .	2 359	Rindalen.	Børseskognen . . . . .	1 235	Børseskognen.
Aure . . . . .	3 223	Aure.	Børsen . . . . .	1 405	Børsen.
Valsofjorden . . . . .	1 016	Valsofjorden.	Gjeitestranden . . . . .	694	Gjeitestranden.
Halse . . . . .	1 361	Halse.	Buviken . . . . .	813	Buviken.
Tusteren . . . . .	1 610	Tusteren.	Byneset . . . . .	1 774	Byneset.
Edø . . . . .	973	Edø.	Leinstranden . . . . .	1 394	Leinstranden.
Hopen . . . . .	1 050		Strinden . . . . .	7 752	Strinden.
Bratvær . . . . .	1 462		Malvik . . . . .	2 773	Malvik.
<b>Søndre Trondhjems</b>			Klæbu . . . . .	992	Klæbu.
<b>amt.</b>			Tilder . . . . .	732	Tilder.
<i>Fosen fogderi.</i>			Selbu . . . . .	4 350	Selbu.
Osen . . . . .	1 555	Osen.	Tydalen . . . . .	819	Tydalen.
Roan . . . . .	1 969	Roan.	<b>Nordre Trondhjems</b>		
Stoksund . . . . .	1 299	Stoksund.	<b>amt.</b>		
Aa . . . . .	2 716	Aa.	<i>Stjør- og Værdalen</i>		
Jøssund . . . . .	1 688	Jøssund.	<i>fogderi.</i>		
Nes . . . . .	1 275	Nes.	Meraker . . . . .	2 151	Meraker.
Bjugn . . . . .	1 182	Bjugn.	Hegre . . . . .	2 544	Hegre.
Skjørn . . . . .	2 180	Skjørn.	Skatval . . . . .	1 800	Skatval.
Agdenes . . . . .	1 371	Agdenes.	Stjørdalen . . . . .	3 188	Stjørdalen.
Ørlandet . . . . .	3 367	Ørlandet.	Laanke . . . . .	1 350	Laanke.
Sørfrøya . . . . .	2 091	Sørfrøya.	Leksviken . . . . .	3 121	Leksviken.
Nordfrøya . . . . .	3 972	Nordfrøya.	Frosta . . . . .	3 010	Frosta.
Hitteren . . . . .	2 596	Hitteren.	Aasen . . . . .	2 000	Aasen.
Fillan . . . . .	1 543	Fillan.	Skogn . . . . .	3 390	Skogn.
Sandstad . . . . .	947		Levanger . . . . .	2 336	Levanger.
Hevne <sup>1</sup> . . . . .	4 958	Hevne.	Værdalen . . . . .	6 023	Værdalen.
Rissen . . . . .	3 138	Rissen.			
Lensviken . . . . .	1 029	Lensviken.			
Stadsbygden . . . . .	1 926	Stadsbygden.			
<sup>1</sup> Fra 1 januar 1911 er Hevne fattigkommune			<sup>2</sup> Fra 1 januar 1911 (se side 139 note 1 og 2):		
delt i 2 fattigkommuner:			Røros . . . . .	5 136	Røros og del av
Hevne . . . . .	3 425	Hevne.			Tolgen.
Heim . . . . .	1 533	Heim.			

Tabel 8 (forts.). Hjemmehørende folkemængde

Fattigkommuner.	Hjemmehørende folkemængde.	Tilsvarende herreder (dele derav).	Fattigkommuner.	Hjemmehørende folkemængde.	Tilsvarende herreder (dele derav).
	1	2		1	2
<b>Nordre Trondhjems amt. (Forts.)</b>			<b>Nordre Helgeland fogderi.</b>		
<i>Inderøen fogderi.</i>			Dønnes . . . . .	1 480	Dønnes.
Ytterøen . . . . .	879	Ytterøen.	Nesna . . . . .	3 089	Nesna.
Mosviken . . . . .	883	Mosviken.	Hemnes . . . . .	4 866	Hemnes.
Verran . . . . .	1 579	Verran.	Mo . . . . .	6 005	Mo.
Inderøen . . . . .	2 976	Inderøen.	Lurøy . . . . .	2 370	Lurøy.
Røra . . . . .	866	Røra.	Træna . . . . .	628	Træna.
Sandvollan <sup>1</sup> . . . . .	732	Sandvollan.	Rødøy . . . . .	2 803	Rødøy.
Sparbu . . . . .	2 788	Sparbu.	Meløy . . . . .	3 594	Meløy.
Ogdalen . . . . .	1 256	Ogdalen.	<b>Salten fogderi.</b>		
Eqge . . . . .	1 340	Eqge.	Gildeskaal . . . . .	4 465	Gildeskaal.
Beitstaden . . . . .	2 927	Beitstaden.	Beiaru . . . . .	1 935	Beiaru.
Namdalseidet . . . . .	1 259	Namdalseidet.	Bodin . . . . .	5 268	Bodin.
Kvam . . . . .	1 169	Kvam.	Skjerstad . . . . .	1 914	Skjerstad.
Stod . . . . .	934	Stod.	Fauske . . . . .	6 766	Fauske.
Snaasen . . . . .	2 301	Snaasen.	Salttdalen . . . . .	3 402	Salttdalen.
<i>Namdalen fogderi.</i>			Sørfold . . . . .	2 748	Sørfold.
Lierne . . . . .	1 602	Lierne.	Nordfold . . . . .	1 485	Nordfold.
Grong . . . . .	2 631	Grong.	Kjerringøy . . . . .	857	Kjerringøy.
Hølandet . . . . .	1 105	Hølandet.	Leiranger . . . . .	1 283	Leiranger.
Overhallen . . . . .	2 497	Overhallen.	Steigen . . . . .	2 272	Steigen.
Vemundvik . . . . .	1 194	Vemundvik.	Hamarøy . . . . .	3 208	Hamarøy.
Klingen . . . . .	1 455	Klingen.	Tysfjord . . . . .	2 633	Tysfjord.
Fosnes . . . . .	2 738	Fosnes.	Ankenes . . . . .	3 127	Ankenes.
Flatanger . . . . .	1 822	Flatanger.	Evenes <sup>2</sup> . . . . .	4 445	Evenes.
Nærø . . . . .	2 096	Nærø.	Lødingen . . . . .	3 034	Lødingen.
Vikten . . . . .	3 481	Vikten.	Tjeldsund . . . . .	1 404	Tjeldsund.
Leka . . . . .	1 209	Leka.	<b>Lofoten og Vester-</b>		
Gravik . . . . .	881	Gravik.	<b>auden fogderi.</b>		
Kolvereid . . . . .	2 022	Kolvereid.	Vaagan . . . . .	5 606	Vaagan.
Foldereid . . . . .	948	Foldereid.	Gimsøy . . . . .	1 680	Gimsøy.
<b>Nordlands amt.</b>			Borge . . . . .	4 059	Borge.
<i>Søndre Helgeland fogderi.</i>			Valberg . . . . .	703	Buksnes.
Bindalen . . . . .	2 562	Bindalen.	Buksnes . . . . .	5 875	Buksnes.
Vik . . . . .	2 656	Vik.	Flakstad . . . . .	1 858	Flakstad.
Brønnøy . . . . .	3 481	Brønnøy.	Moskenes . . . . .	1 447	Væroy.
Vega . . . . .	2 603	Vega.	Væroy . . . . .	1 536	Hadsel.
Velfjord . . . . .	1 493	Velfjord.	Hadsel . . . . .	8 693	Hadsel.
Tjøtta . . . . .	3 529	Tjøtta.	Bø . . . . .	4 717	Bø.
Vefsen . . . . .	4 915	Vefsen.	Øksnes . . . . .	3 280	Øksnes.
Hatfjeldalen . . . . .	1 076	Hatfjeldalen.	Sortland . . . . .	3 747	Sortland.
Alstahaug . . . . .	1 570	Alstahaug.	Dverberg . . . . .	1 322	Dverberg.
Stamnes . . . . .	3 062	Stamnes.	Bjørnskinn . . . . .	1 356	
Herøy . . . . .	3 916	Herøy.	Andenes . . . . .	1 836	

<sup>1</sup> Tidligere Hustad (navneforandring ved kgl. res. 16 oktober 1911).

<sup>2</sup> Fra 1 januar 1912 (jfr. side 6 note 2):

Evenes . . . . .	4 154	Evenes.	1
------------------	-------	---------	---

## i Rikets fattigkommuner 1 december 1910.

Fattigkommuner.	Hjemme- hørende folke- mængde.	Tilsvarende herreder (dele derav).	Fattigkommuner.	Hjemme- hørende folke- mængde.	Tilsvarende herreder (dele derav).
	1	2		1	2
<b>Tromsø amt.</b>			<b>Finmarkens amt.</b>		
<i>Senjen og Tromsø fogderi.</i>			<i>Alten fogderi.</i>		
Kvæfjord . . . . .	3 043	Kvæfjord.	Kautokeino . . . . .	984	Kautokeino.
Trondenes <sup>1</sup> . . . . .	8 255	Trondenes.	Alten . . . . .	2 375	Alten.
Bjarkøy . . . . .	1 909	Bjarkøy.	Talvik . . . . .	2 620	Talvik.
Ibbestad . . . . .	5 709	Ibbestad.	Loppen og Øksfjord	1 363	Loppen og Øksfjord.
Lavangen . . . . .	1 536	Lavangen.	<i>Hammerfest fogderi.</i>		
Salangen . . . . .	3 027	Salangen.	Hasvik . . . . .	1 151	Hasvik.
Dyrøy . . . . .	1 723	Dyrøy.	Hammerfest . . . . .	1 361	Hammerfest.
Sørreisa . . . . .	2 099	Sørreisa.	Kvalsund . . . . .	1 065	Kvalsund.
Tranøy . . . . .	1 823	Tranøy.	Maaso . . . . .	2 067	Maaso.
Berg . . . . .	1 169	Berg.	Kjelvik . . . . .	2 020	Kjelvik.
Torsken . . . . .	1 597	Torsken.	Kistrand . . . . .	2 029	Kistrand.
Hillesøy . . . . .	1 990	Hillesøy.	<i>Tanen fogderi.</i>		
Lenvik . . . . .	5 469	Lenvik.	Karasjok . . . . .	849	Karasjok.
Maalselven . . . . .	3 894	Maalselven.	Lebesby . . . . .	1 441	Lebesby.
Bardu . . . . .	1 689	Bardu.	Tanen . . . . .	3 581	Tanen.
Malangen . . . . .	1 686	Malangen.	Næsseby . . . . .	1 093	Næsseby.
Balsfjord . . . . .	3 420	Balsfjord.	Polmak . . . . .	458	Polmak.
Tromsøysund . . . . .	5 691	Tromsøysund.	<i>Varanger fogderi.</i>		
Lyngen . . . . .	5 260	Lyngen.	Nordvaranger . . . . .	1 417	Nordvaranger.
Serfjord . . . . .	1 229	Serfjord.	Sydvaranger . . . . .	3 320	Sydvaranger.
Karlsøy . . . . .	2 143	Karlsøy.	<i>Vardø fogderi.</i>		
Helgøy . . . . .	1 444	Helgøy.	Vardø . . . . .	1 236	Vardø.
Skjervøy . . . . .	2 987	Skjervøy.			
Nordreisa . . . . .	1 552	Nordreisa.			
Kvænangen . . . . .	1 870	Kvænangen.			

<sup>1</sup> Fra 1 januar 1912 (jfr. side 6 note 2):

Trondenes . . . . . 8 546 Trondenes.

Tabel 9. Hjemmehørende folkemængde i  
Population de droit des divisions par

Krigs-kommissariater.	Bataljons- utskrivningsdistrikter.	Indrulleringskredser (lensmandsdistrikter eller kjøpstæder). <sup>1</sup>	Hjemme- hørende folke- mængde.
	1	2	3
Kristiania . . . . . 186 086.	<i>Smaalenes regiment</i> (nr. 1).		
	I. Fredriksten . . . . .	Id, Fredrikshald k., Berg, Aremark, Ømark, Rødenes, Eidsberg, Rakkestad, Varteig, Skjeberg . . . . .	48 600
	II. Sarpsborg . . . . .	Hvaler, Glemminge, Borge, Fredrikstad k., Sarpsborg k., Tune, Onso, Raade, Rygge . . . . .	78 917
	III. Follo . . . . .	Moss k., Vaaler, Skiptvet, Askim, Spydeberg, Hobøl, Trøgstad, Kraakstad, Vestby, Drøbak k., Aas, Frogn, Enebak, Nesodden, Østre Aker . . . . .	58 569
Akershus . . . . . 411 635.	<i>Østre Akershus regiment</i> (nr. 4).		
	I. Oslo . . . . .	Kristiania k. <sup>2</sup>	
	II. Eidsvold . . . . .	Høland, Urskog, Nes, Fet, Sørum, Skedsmo, Ullensaker, Eidsvold, Hurdalen, Nannestad, Gjerdrum, Nittedalen . . . . .	62 097
	III. Kongsvinger . . . . .	Eidskogen, Søndre Odalen, Nordre Odalen, Grue, Brandval, Kongsvinger k., Vinger . . . . .	32 616
Horten . . . . . 237 593.	<i>Vestre Akershus regiment</i> (nr. 2).		
	I. Kristiania . . . . .	Kristiania k. <sup>2</sup> . . . . .	241 834
	II. Drammen . . . . .	Vestre Aker, Asker, Bærum, Hurum, Røken, Lier, Drammen k. . . . .	75 088
	III. Vestfold . . . . .	Skoger, Strømmen (med Svelviken), Sande, Hof, Botne, Holmestrand k., Lardal, Vaale, Horten k., Borre, Sem, Tønsberg k., Nøtterø, Tjøme, Sandefjord k., Sandeherred, Stokke, Ramnes, Audebu, Hedrum, Brunlanes, Fredriksværn, Larvik k., Tjølling . . . . .	109 076

<sup>1</sup> Folkemængden: se tabel 5, lensmandsdistrikter, og tabel 2, kjøpstæder. <sup>2</sup> Fra Kristiania k. utskrives saavel til Oslo bataljon som til Kristiania bataljon.

Rikets utskrivningsdistrikter 1 december 1910.  
rapport à la conscription générale.

Krigs- kommissariater.	Bataljons- utskrivningsdistrikter.	Indrullingskredser (lensmandsdistrikter eller kjøpstæder).	Hjemme- hørende folke- mængde.
	1	2	3
Horten. (Forts.)	<i>Telemarkens regiment</i> (nr. 3).		
	I. Numedal .....	Opdal, Nore, Rollag og Veggli, Flesberg, Kongsberg k., Øvre Sandsvær, Ytre Sandsvær, Fiskum, Haug, Bakke, Nedre Eker .....	32 108
	II. Seljord .....	Vinje, Rauland, Mo, Laardal, Fyresdal, Nissedal, Kviteseid, Seljord, Lunde, Bø, Saude, Hitterdal, Hjartdal, Tinn, Gransherred .....	40 264
	III. Grenland .....	Drangedal, Bamle, Langesund, Brevik k., Eidanger, Porsgrund k., Skien k., Gjerpen, Solun, Hollen...	56 145
Hamar .....	<i>Ostplandenes regiment</i> (nr. 5).		
	I. Østerdalen .....	Elverum, Aamot, Trysil, Stor-Elvedalen, Rendalen, Engerdalen, Tønsset, Lille Elvedalen, Kvikue, Tolgen....	41 006
	II. Hedemarken .....	Hof, Vaaler, Aasnes, Romedal, Stange, Løiten, Hamar k., Vang, Furnes, Ringsaker, Nes .....	60 933
	III. Gudbrandsdalen ...	Lesje, Skjaak, Lom, Vaage, Sel og Hedalen, Nordre Fron, Søndre Fron, Ringebu, Øier, Østre Gausdal, Vestre Gausdal, Faaberg, Lillehammer k. ...	44 814
	<i>Vestplandenes regiment</i> (nr. 6).		
	I. Hadeland .....	Gran, Jevnaker, Brandbu, Lunner, Søndre Land, Nordre Land, Vestre Toten, Østre Toten, Biri, Vardal, Gjøvik k. ....	57 427
	II. Valdres .....	Vang, Etnedalen, Vestre Slidre, Østre Slidre, Nordre Anrdal, Søndre Anrdal, Aadalen, Norderhov, Haugsbygden, Lunder, Hønefoss k., Hole .....	35 887
	III. Hallingdal .....	Hol, Aal, Gol, Nes, Sigdal, Eggedal, Krødsherred, Søndre Modum, Nordre Modum .....	29 720

Tabel 9 (forts.). Hjemmehørende folkemængde i

Krigs- kommissariater.	Bataljons- utskrivningsdistrikter.	Indrulleringskredser (lensmandsdistrikter eller kjøpstæder).	Hjemme- hørende folke- mængde.
	1	2	3
Kristiansand 306 008	<i>Agdesidens regiment (nr. 7).</i>		
	I. Nedenes . . . . .	Sannikedal, Skaatø, Kragerø k., Risør k., Søndeled, Vegaarsheien, Gjerstad, Holt, Dybvaag, Østre Moland, Tromø, Arendal k., Hisø, Øiestad . . . . .	54 644
	II. Kristiansand . . . . .	Aamli og Gjevedal, Lille Topdal og Mykland, Froland, Landvik og Fjære, Grimstad k., Birkenes, Eide, Vestre Moland, Høvaag, Tveit, Oddernes og Vennesla, Kristiansand k., Søgne, Herefoss, Finstrand, Bygland, Valle, Hornnes, Evje, Vegusdal, Iveland, Øvrebo og Hægeland . . . . .	64 671
	III. Lister . . . . .	Holme, Halsaa og Hartmark <sup>1</sup> , Øislebo og Laudal, Bjelland, Grindum, Aaseral, Søndre Undal, Spangereid, Nordre Undal, Farsund, Vanse, Herred, Lyngdal, Hægebostad, Kvinesdal, Fjotland, Bakke, Flekkefjord k., Nes og Hitterø, Sogndal, Siredalen . . . . .	53 712
	<i>Vesterlen regiment (nr. 8).</i>		
	I. Jæderen . . . . .	Lund, Heskestad, Egersund, Bjerkrein, Helleland, Haa, Time, Gjesdal, Klepp, Høiland, Høle og Fossau, Strand . . . . .	37 799
	II. Stavanger . . . . .	Stavanger k., Haaland, Hetland . . . . .	47 305
	III. Ryfylke . . . . .	Rennesø, Finnø, Hjelmeland, Aardal, Suldal, Sand, Saude, Jelsa, Nerstrand, Tysvær, Skudenes, Avaldsnes, Torvestad, Hagesund k. . . . .	47 877
	Utenfor regiments- forband:		
Bergen . . . . . 196 767.	Søndhordland . . . . .	Vikedal, Skjold, Sveio <sup>2</sup> , Finnaas, Fjellberg, Skaanevik, Etne, Stord, Fitjar, Tysnes, Kvinnherred . . . . .	38 249

<sup>1</sup> Fra 10 mars 1911 er Halsaa og Hartmark delt i 2 indrulleringskredser, Mandal l. og Halsaa og Hartmark (herred). <sup>2</sup> Tidligere Sveen (navneforandring ved kgl. res. 1 december 1911).

## Rikets utskrivningsdistrikter 1 december 1910.

Krigs-kommissariater.	Bataljons- utskrivningsdistrikter.	Indrulleringskredser (lensmandsdistrikter eller kjøpstæder).	Hjemne- hørende folke- mængde.
	1	2	3
<b>Bergen. (Forts.)</b>	<i>Søndre Bergenhus regiment (nr. 9).</i>		
	I. Midthordland.....	Fuse, Os, Sund og Austevold, Fane, Fjeld, Askøen, Aarstad .....	42 651
	II. Bergen .....	Bergen k.....	76 867
	III. Nordhordland.....	Haus, Bruvik, Hammer, Hosanger, Alversund, Manger, Herlø, Lindaas, Masfjorden .....	39 000
	<i>Nordre Bergenhus regiment (nr. 10).</i>		
<b>Molde</b> .....	I. Hardanger .....	Røldal, Ullensvang, Ulvik, Kvam <sup>1</sup> , Jondal, Strandebarm, Voss, Vossestranden, Evanger .....	31 336
218 125.	II. Sogn .....	Aurland, Nærøen, Vik, Leikanger, Borgund, Lærdal, Aardal, Jostedalen, Lyster, Sogndal, Hafslø, Kirkebø, Lavik .....	29 074
	III. Søndfjord .....	Gulen, Sulen, Hyllestad, Askvold, Kinn og Vevring <sup>2</sup> , Gaular <sup>2</sup> , Ytre Holmedal, Førde <sup>3</sup> .....	30 480
	Utenfor regiments- forband:		
	Nordfjord .....	Bremanger, Daviken, Gløppen og Breim, Jølster, Eid, Hornindalen, Stryn, Indviken, Selje.....	30 486
	<i>Søndmør regiment (nr. 11).</i>		
	I. Volden .....	Vannelven, Herø, Ulstein, Volden, Ørsten, Hjørundfjord, Aalesund k...	38 332
	II. Borgund .....	Borgund, Haram, Skodje, Ørskog, Vestnes, Dale, Sunnelven .....	30 088
	III. Romsdal .....	Veø, Bolse, Molde k., Nesset, Sund og Vaagø, Vold, Romsdal, Sundalen og Øksendalen .....	28 329

<sup>1</sup> Tidligere Vikør (navneforandring ved kgl. res. 1 december 1911). <sup>2</sup> Tidligere Indre Holmedal (navneforandring ved kgl. res. 16 oktober 1911). <sup>3</sup> Fra 1 januar 1911 er Førde delt i 2 lensmandsdistrikter, Førde og Naustdal.

Tabel 9 (forts.). Hjemmehørende folkemængde i

Krigs-kommissariater.	Bataljons- utskrivningsdistrikter.	Indrulleringskredser (lensmandsdistrikter eller kjøpstæder).	Hjemme- hørende folke- mængde.
	1	2	3
Trondhjem . . . . . 281 127.	<i>Søndre Trondhjems regiment (nr. 12).</i>		
	I. Nordmør . . . . .	Gjennnes, Tingvold, Stangvik, Halse, Kvernes, Kristiansund k. . . . .	34 976
	II. Orkedalen . . . . .	Røros, Holtaalen og Aalen, Singsaas, Støren, Horg, Soknedalen, Opdal, Rennebu, Orkedalen, Meldalen, Rindalen, Surendalen, Hevne, Aure, Edo	51 060
	III. Stjørdalen . . . . .	Aasen, Frosta, Øvre Stjørdalen, Nedre Stjørdalen, Malvik, Strinden, Selbu, Melhus, Klæbu, Børsen og Børse-skognen, Leinstranden, Buviken, By-neset, Trondhjem k. . . . .	90 342
	<i>Nordre Trondhjems regiment (nr. 13).</i>		
	I. Indherred . . . . .	Snaasen, Stod, Sparbu, Inderøen, Værdalen, Levanger, Skogn, Stadsbygden, Rissen, Leksviken, Ytterøen og Mosviken, Verran, Beitstaden, Namdals- eidet . . . . .	46 883
II. Fosen . . . . .	Bjugn, Ørlandet, Aafjorden, Bjørnør, Frøya, Hitteren, Fillan . . . . .	29 751	
III. Namdalen . . . . .	Lierne, Grong, Overhallen, Namsos, Flatanger, Fosnes, Kolvereid, Næro og Vikten, Leka . . . . .	28 115	
Bodø . . . . . 164 396.	<i>Søndre Haalogaland regiment (nr. 14).</i>		
	I. Vefsen . . . . .	Bindalen, Vik, Brønnøy, Velfjord, Vega, Tjøtta, Vefsen, Hatjellidalen, Alstahaug <sup>1</sup> , Herøy . . . . .	32 560
	II. Ranen . . . . .	Nesna, Hemnes, Mo, Mo lappedistrikt, Lurey, Rødey, Meley, Gildeskaal, Beiaru, Straumen sogn av Bodin, Skjerstad, Bodø k., Saltdalen . . . . .	49 723
	<i>Nordre Haalogaland regiment (nr. 15).</i>		
	I. Ofoten . . . . .	Bodin (÷ Straumen sogn), Folden, Steigen, Hamarøy, Tysfjord, Ofoten, Narvik k., Lødingen, Vaagan . . . . .	40 004
	II. Lofoten . . . . .	Gimsøy og Valberg, Borge, Buksnes og Hol, Flakstad, Væroy og Røst, Dverberg, Sortland, Øksnes, Bø, Hadsel	42 109

<sup>1</sup> Fra 1 januar 1911 er Alstahaug delt i 2 lensmandsdistrikter, Alstahaug og Stammes.



## Rikets utskrivningsdistrikter 1 december 1910.

Krigs- kommissariater.	Bataljons- utskrivningsdistrikter.	Indrulleringskredser (lensmandsdistrikter eller kjøpstæder).	Hjemme- hørende folke- mængde.
	1	2	3
	<i>Tromsø regiment (nr. 16).</i>		
Tromsø . . . . . 120 258.	I. Trondenes . . . . .	Kvæfjord, Trondenes, Bjarkøy, Ibbestad, Salangen, Tranøy, Berg . . . . .	35 925
	III. Lyngen . . . . .	Lenvik, Hillesøy, Maalselven, Tromsøysund, Tromsø k., Balsfjord, Lyngen, Karlsøy, Skjervøy . . . . .	46 268
	Utenfor regiments- forband:		
	Finmarken . . . . .	Kautokeino, Alten, Talvik, Loppen og Øksfjord, Hasvik, Hammerfest k., Hammerfest og Kvalsund, Maasø, Kjelvik, Kistrand, Karasjok, Lebesby og Kjøllefjord, Tanen, Næsseby, Polmak, Nordvaranger <sup>1</sup> , Sydvaranger, Vardø <sup>2</sup> . . . . .	38 065

<sup>1</sup> Fra 16 mai 1911 er Nordvaranger delt i 2 indrulleringskredser, Vadsø k. og Nordvaranger (herred).<sup>2</sup> Fra 16 mai 1911 er Vardø delt i 2 indrulleringskredser, Vardø k. og Vardø (herred).

Tabel 10. Husansamlinger i landdistrikterne: Antal  
folkemængde  
Agglomérations dans les campagnes: Nombre

Landsdele.	Antal husansam- linger.	Antal bebodde hus.	Folkemængde	
			tilstede- værende.	hjemme- hørende.
	1	2	3	4
I. Rikets bygder .....	551	31 024	229 549	232 154
II. Bygderne amtsvis.				
Smaalenene .....	66	4 126	32 275	33 178
Akershus .....	56	3 965	38 146	37 815
Hedemarken .....	18	1 051	8 588	8 391
Kristians .....	10	390	3 469	3 436
Buskerud .....	32	2 012	15 620	15 395
Jarlsberg og Larvik .....	30	1 597	9 437	10 157
Bratsberg .....	39	2 820	22 148	22 420
Nedenes .....	38	1 750	7 975	9 009
Lister og Mandal .....	39	1 472	7 641	8 336
Stavanger .....	22	1 016	5 948	6 118
Søndre Bergenhus .....	33	2 058	22 009	22 192
Nordre Bergenhus .....	15	774	4 357	4 305
Romsdal .....	29	1 330	7 821	8 011
Søndre Trondhjem .....	20	1 264	9 511	9 543
Nordre Trondhjem .....	12	633	3 562	3 579
Nordland .....	47	2 812	18 929	18 882
Tromsø .....	17	519	3 578	3 547
Finmarkeu .....	28	1 435	8 535	7 840
III. Bygderne fogderivis.				
Rakkestad .....	3	189	1 737	1 717
Idde og Marker .....	22	1 192	9 616	9 806
Moss .....	41	2 745	20 922	21 655
Aker og Follo .....	45	2 933	29 652	29 370
Nedre Romerike .....	7	830	7 042	7 001
Øvre Romerike .....	4	202	1 452	1 444
Hedemarken .....	7	453	3 320	3 251
Vinger og Odalen .....	3	118	750	742
Solør .....	1	20	178	159
Søndre Østerdalen .....	2	277	2 719	2 660
Nordre Østerdalen .....	5	183	1 621	1 579
Nordre Gudbrandsdalen .....	1	30	231	204
Søndre Gudbrandsdalen .....	1	51	333	323
Toten .....	2	104	802	801
Hadeland og Land .....	6	205	2 103	2 108

<sup>1</sup> I tabellen er kun medtaget husansamlinger paa mindst 20 bebodde hus eller med mindst

bebodde hus samt tilstedeværende og hjemmehørende

1 december 1910.<sup>1</sup>

des maisons habitées et population de fait et de droit.

Landsdele.	Antal husansam- linger.	Antal bebodde hus.	Folkemængde	
			tilstede- værende.	hjemme- hørende.
	1	2	3	4
<b>III. Bygderne fogderivis. (Forts.)</b>				
Ringerike.....	5	199	2 084	2 009
Hallingdal.....	1	78	420	401
Buskerud.....	24	1 685	12 743	12 669
Numedal og Sandsvær.....	2	50	373	316
Jarlsberg.....	22	992	6 396	6 779
Larvik.....	8	605	3 041	3 378
Bamble.....	24	1 181	6 943	7 224
Nedre Telemarken.....	11	1 374	12 416	12 584
Øvre Telemarken.....	4	265	2 789	2 612
Nedenes.....	36	1 683	7 384	8 441
Sætersdalen.....	2	67	591	568
Mandal.....	21	792	4 503	4 799
Lister.....	18	680	3 138	3 537
Jæderen og Dalene.....	10	522	3 617	3 687
Ryfylke.....	12	494	2 331	2 431
Søndhordland.....	4	220	1 303	1 238
Nordhordland.....	21	1 340	16 310	16 745
Hardanger og Voss.....	8	498	4 396	4 209
Sogn.....	8	451	2 271	2 223
Sønd- og Nordfjord.....	7	323	2 086	2 082
Søndmør.....	12	532	3 583	3 680
Romsdal.....	8	394	2 101	2 111
Nordmør.....	9	404	2 137	2 220
Fosen.....	10	357	2 007	2 142
Orkedalen.....	3	291	2 725	2 548
Guldalen.....	1	361	1 994	2 034
Strinden og Selbu.....	6	255	2 785	2 819
Stjør- og Værdalen.....	2	297	1 642	1 665
Inderøen.....	5	173	818	829
Namdalen.....	5	163	1 102	1 085
Søndre Helgeland.....	7	283	1 749	1 795
Nordre Helgeland.....	3	425	2 390	2 465
Salten.....	11	615	5 434	5 333
Lofoten og Vesteraalen.....	26	1 489	9 356	9 289
Senjen og Tromsø.....	17	519	3 578	3 547
Alten.....	8	307	1 718	1 717
Hammerfest.....	3	230	1 616	1 293
Tanen.....	8	377	2 141	2 033
Varanger.....	7	427	2 494	2 226
Varde.....	2	94	566	571

200 beboere.

Tabel 10 (forts.). Husansamlinger i landdistrikterne: Antal  
folkemængde

De enkelte steder.	Herred og sogn, hvori beliggende <sup>1</sup> .	Antal bebodde hus.	Folkemængde	
			tilstede- værende.	hjemme- hørende.
<b>IV. De enkelte steder.</b>				
<b>Smaalenenes amt.</b>				
<i>Rakkestad fogderi.</i>				
Askim jernbanestation .....	Askim .....	64	632	629
Mysen — .....	Eidsberg .....	87	793	781
Rakkestad* — .....	Rakkestad .....	38	312	307
<i>Ilde og Marker fogderi.</i>				
Ørje .....	Ømark .....	57	513	510
Bergkasa .....	Id .....	24	240	241
Kornsjø* .....	— .....	26	231	221
Skaaningsfoss .....	— og Berg h. ....	18	213	211
	Id .....	10	88	85
	Berg h., Asak s. ....	8	125	126
	I Id herred tilsammen	60	559	547
Spovviken .....	Berg .....	84	388	445
Fosseløkken* .....	— h., Asak s. ....	21	226	226
Kokkehaugen (Veden) .....	— — .....	97	930	955
Gata .....	— — .....	18	227	228
	I Berg herred tils. <sup>2</sup> ..	228	1 896	1 980
Skjeberg jernbanestation* .....	Skjeberg .....	31	210	211
Berg* .....	— .....	47	326	326
Hafslund .....	— .....	34	566	572
Børgenhaugen .....	— .....	86	631	632
Ise* .....	— .....	28	179	184
	I Skjeberg herred tils.	226	1 912	1 925
Skjærhollen .....	Hvaler .....	50	231	244
Viker* .....	— .....	24	129	143
	I Hvaler herred tils.	74	360	387
Sellebak .....	Borge .....	170	1 515	1 557
Kjølbergberget .....	— .....	49	337	340
Torp* .....	— .....	124	938	964
Torpeberget .....	— .....	72	512	522
Moum .....	— .....	62	541	540
	I Borge herred tils. ...	477	3 843	3 923
Veel* .....	Torsnes .....	22	140	140
Holm .....	— .....	48	393	394
	I Torsnes herred tils.	70	533	534

<sup>1</sup> h. = herred, s. = sogn. Hvor intet er tilføjet, betegner navnet vedkommende herred. <sup>2</sup> Se Skaaningsfoss ovenfor.

\* Se side 177, bemærkninger.

bebodde hus samt tilstedeværende og hjemmehørende  
i december 1910.

De enkelte steder.	Herred og sogn, hvori beliggende.	Antal bebodde hus.	Folkemængde	
			tilstede- værende.	hjemme- hørende.
<b>Smaalenenes amt. (Forts.)</b>				
<i>Moss fogderi.</i>				
Skjeggeby (Hafslundøen) .....	Tune .....	50	487	486
Ny-England* .....	— .....	37	247	252
Gamlebyen, Sent og Tarris* .....	— .....	59	305	306
Emenda* .....	— .....	24	245	248
Lande* .....	— .....	23	174	176
Alvim og Brevik .....	— .....	108	868	867
Hanestad .....	— .....	60	323	338
Yven, vestre .....	— .....	29	226	234
Greaaker .....	— .....	176	1 251	1 279
Opstadkleven* .....	— .....	37	244	242
Hauge, østre .....	— .....	52	327	331
Nesberget .....	— .....	33	215	217
	<b>I Tune herred tils. ....</b>	<b>688</b>	<b>4 912</b>	<b>4 976</b>
Fjeldberg .....	Glemminge .....	39	281	279
Trosvik .....	— .....	45	314	324
Frydenberg .....	— .....	69	537	561
Kneplebakken .....	— .....	24	176	183
Trara og Traramoen .....	— .....	77	766	791
Skrokkeli og Dammyr .....	— .....	40	346	368
Hassing .....	— .....	52	397	419
Lisleby og Torp .....	— .....	144	1 111	1 127
Lislebystranden .....	— .....	23	230	230
Nøklebybjerget .....	— .....	128	893	900
Lahellemoen og Bilidt .....	— .....	150	1 330	1 356
Guldbergsiden .....	— .....	178	1 870	1 956
	<b>I Glemminge herred tils. ....</b>	<b>969</b>	<b>8 251</b>	<b>8 494</b>
Bjølstad .....	Kraakerøy .....	66	531	564
Smertu .....	— .....	78	570	596
Fuglevik .....	— .....	67	508	526
Ballastholmen (Rød) .....	— .....	74	523	554
Kjøkøen* .....	— .....	33	282	282
	<b>I Kraakerøy herred tils. ....</b>	<b>318</b>	<b>2 414</b>	<b>2 522</b>
Kirkeby* .....	Onsø .....	33	196	197
Græsвик og Hange .....	— .....	276	1 954	2 040
Aalestranden .....	— .....	58	354	382
Engelsviken .....	— .....	55	249	283
Husløs .....	— .....	32	158	183
Kjærre .....	— .....	23	96	114
	<b>I Onsø herred tils. ....</b>	<b>477</b>	<b>3 007</b>	<b>3 199</b>
Klommestensaasen .....	Rygge .....	48	376	397
Larkollen .....	— .....	54	191	212
	<b>I Rygge herred tils. ....</b>	<b>102</b>	<b>567</b>	<b>609</b>

Tabel 10 (forts.). Husansamlinger i landdistrikterne: Antal  
folkemængde

De enkelte steder.	Herred og sogn, hvori beliggende.	Antal bebodde hus.	Folkemængde	
			tilstede- værende.	hjemme- hørende.
	1	2	3	4
<b>Smaalenes amt. (Forts.)</b>				
<i>Moss fogderi. (Forts.)</i>				
Hoppert* .....	Moss .....	37	325	353
Krabben .....	— .....	57	602	637
Krosser* .....	— .....	49	445	451
Gjerrehangen med Krafoss .....	— .....	48	399	414
	I Moss herred tils. ....	191	1 771	1 855
<b>Akershus amt.</b>				
<i>Aker og Follo fogderi.</i>				
Skibyen .....	Kraakstad .....	31	279	270
Aas jernbanestation .....	Aas .....	35	256	260
Torkilsbyen* .....	Frogn .....	20	96	104
Rød* .....	Aker h., Ullern s. ....	35	295	289
Lilleaker, Øraker, Schlæger- braaten og Sollerud .....	— — .....	143	2 312	2 315
Bestum .....	— — .....	147	1 320	1 322
Ladegaardsøen (Bygdø)* .....	— — .....	85	713	711
Skøien .....	— — .....	55	965	973
Sørkedalsveien* .....	Vestre Aker s. ....	30	451	462
Holmenkollen* .....	— — .....	30	441	321
Slemdal* .....	— — .....	177	1 415	1 382
Vinderen* .....	— — .....	52	692	605
Nydalen .....	— — .....	73	869	874
Korsvold, Bakkevold og Nygaard	— — .....	65	1 006	994
Grefsen* .....	— — .....	66	770	662
Myrerveien* .....	— — .....	37	437	437
Kjelsaas* .....	— — .....	25	329	332
Sølemskogen* .....	— — .....	29	102	115
Ljan .....	Nordstrand s. ....	142	1 374	1 346
Nordstrand .....	— — .....	169	1 793	1 790
Bækkelaget, nedre .....	— — .....	134	1 256	1 297
Bernhus (Bækkelaget, øvre) .....	— — .....	33	330	336
Simensbraaten og Ryenengen* .....	— — .....	32	209	212
Opsal* .....	Østre Aker s. ....	39	262	272
Bryn .....	— — .....	107	1 149	1 169
Grønvold .....	— — .....	28	378	363
Hellerud* .....	— — .....	26	159	158
Sinsen—Disen* .....	— — .....	38	460	419
Økernveien .....	— — .....	48	510	516
Rødtvet og Kalbakken .....	— — .....	48	433	438
Grorud .....	— — .....	88	1 045	1 063
Høibraaten* .....	— — .....	35	186	183
	I Aker herred tils. ....	2 016	21 661	21 356
Lysaker .....	Bærum h., Østre Bærum s.	87	929	933
Fornebo* .....	— — .....	30	200	200
Stabæk .....	— — .....	320	2 526	2 544
Høvik .....	— — .....	57	567	574
Høvik glasverk .....	— — .....	21	660	650

bebodde hus samt tilstedeværende og hjemmehørende  
1 december 1910.

De enkelte steder.	Herred og sogn, hvori beliggende.	Antal bebodde hus.	Folkemængde	
			tilstede- værende.	hjemme- hørende.
	1	2	3	4
<b>Akershus amt. (Forts.)</b>				
<i>Aker og Follo fogderi. (Forts.)</i>				
Fossum bruk .....	Bærum h., Østre Bærum s.	34	288	288
Blommenholm* .....	— —	23	144	144
Sandviken .....	Bærum h. ....	80	840	834
	Bærum h., Østre Bærum s. ....	40	419	417
	— Vestre — ..	40	421	417
Bærums verk .....	Bærum h., Vestre Bærum s.	32	228	232
	I Bærum herred tils. ...	684	6 382	6 399
Vestrestranden* .....	Asker .....	28	110	120
Volden (Vollebugten)* .....	— .....	63	335	341
Heggedal jernbanestation* .....	— .....	35	343	328
Kapselen* .....	— .....	21	190	192
	I Asker herred tils. ...	147	978	981
<i>Nedre Romerike fogderi.</i>				
Skreppestad .....	Høland h., Løken s. ....	22	147	141
Rakkestad .....	— —	38	177	178
	I Høland herred tils. ...	60	324	319
Fladeby bruk* .....	Enebak .....	24	181	182
Fetsund* .....	Fet .....	28	179	179
Strøm* .....	— h., Røelingen s. ....	30	199	197
	I Fet herred tils. ....	58	378	376
Strømmen med Sagdalen .....	Skedsmo .....	200	1 786	1 773
Lillestrøm .....	Lillestrøm .....	488	4 373	4 351
<i>Øvre Romerike fogderi.</i>				
Jesseim jernbanestation* .....	Ullensaker .....	78	460	448
Sundgaarden .....	Eidsvold .....	27	288	283
Fuglerudteie .....	— .....	27	150	156
Nygaard og Bønsdalen .....	— .....	70	554	557
	I Eidsvold herred tils. ...	124	992	996
<b>Hedemarkens amt.</b>				
<i>Hedemarken fogderi.</i>				
Moelven* .....	Ringsaker .....	80	636	618
Briskeby .....	Vang .....	95	691	667
Tommelstad* .....	— .....	49	327	327
	I Vang herred tils. ....	144	1 018	994

Tabel 10 (forts.). Husansamlinger i landdistrikterne: Antal  
folkemængde

De enkelte steder.	Herred og sogn, hvori beliggende.	Antal bebodde hus.	Folkemængde	
			tilstede- værende.	hjemme- hørende.
<b>Hedemarkens amt. (Forts.)</b>				
<i>Hedemarken fogderi. (Forts.)</i>				
Brumunddalen .....	Furnes .....	55	420	416
Løiten jernbanestation .....	Løiten .....	24	156	151
Aadals bruk med Klevfoss .....	— .....	77	613	585
	I Løiten herred tils....	101	769	736
Stange jernbanestation.....	Stange .....	73	477	487
<i>Vinger og Odalen fogderi.</i>				
Skarnes jernbanestation.....	Søndre Odalen h., Strøm s.	47	364	359
Magnor station .....	Eidskogen .....	28	161	163
Gaustadmoen .....	— .....	43	225	220
	I Eidskogen herred tils.	71	386	383
<i>Solør fogderi.</i>				
Flisen jernbanestation* .....	Aasnes .....	20	178	159
<i>Søndre Østerdalen fogderi.</i>				
Elverums leir .....	Elverum .....	214	2 247	2 218
Rena bygningskommune .....	Aamot.....	63	472	442
<i>Nordre Østerdalen fogderi.</i>				
Lille Elvedalen jernbanestation*	Lille Elvedalen .....	33	249	241
Foldals verk* .....	— .....	53	534	529
	I Lille Elvedalen h. tils.	86	783	770
Tønset jernbanestation .....	Tønset .....	65	504	478
Tolgen hytteplads .....	Tolgen .....	20	101	98
Røstvangen gruber* .....	Tønset og Kvikne.....	12	233	233
	Kvikne .....	8	157	157
	Tønset.....	4	76	76
<b>Kristians amt.</b>				
<i>Nordre Gulbrandsdalen fogderi.</i>				
Otta* .....	Sel .....	30	231	204
<i>Søndre Gulbrandsdalen fogderi.</i>				
Vaalebros .....	Ringebu .....	51	333	323
<i>Toten fogderi.</i>				
Hasliroen .....	Snertingdalen .....	23	157	158
Raufoss .....	Vestre Toten .....	81	645	643



bebodde hus samt tilstedeværende og hjemmehørende  
1 december 1910.

De enkelte steder.	Herred og sogn, hvori beliggende.	Antal bebodde hus.	Folkemængde	
			tilstede- værende.	hjemme- hørende.
	1	2	3	4
<b>Kristians amt. (Forts.)</b>				
<i>Hadeland og Land fogderi.</i>				
Augedalsbro* .....	Brandbu .....	23	155	151
Hadeland glasverk .....	Jevnaker .....	25	556	554
Nesbakken .....	— .....	61	588	584
Nøklebyjordet .....	— .....	21	205	203
Kistefoss og Randsfjord træ- sliperier .....	— .....	35	266	285
Randsfjord jernbanestation .....	— .....	40	333	331
	I Jevnaker herred tils.	182	1 948	1 957
<b>Buskerud amt.</b>				
<i>Ringerike fogderi.</i>				
Sundvolden .....	Hole .....	20	96	98
Skjerdalen .....	— h., Tyristranden s... ..	26	173	175
	I Hole herred tils. ....	46	269	273
Kvernbergsund .....	Norderhov .....	49	458	447
Hovsfoss (Follum) .....	— .....	44	705	693
	I Norderhov herred tils.	93	1 163	1 140
Hen .....	Aadalen h., Hval s. ....	60	652	596
<i>Hallingdal fogderi.</i>				
Neshyen .....	Nes .....	78	420	401
<i>Buskerud fogderi.</i>				
Vikesund .....	Modum h., Heggen s. ....	108	766	762
Gjeithus .....	— .....	186	1 509	1 480
Svingen* .....	— .....	25	165	165
Strandgaten .....	— .....	45	316	307
Nymoen .....	— Nykirke s. ....	22	161	159
	I Modum herred tils...	386	2 917	2 873
Vestfossen .....	Øvre Eker h., Haug s. ....	114	956	948
Derav: Fossiden .....	— .....	52	441	439
Semssiden .....	— .....	62	515	509
Sundbakken .....	— .....	55	302	296
Hangsund .....	— .....	115	564	576
Skotselven .....	— Bakke s. ....	81	509	505
	I Øvre Eker herred tils.	365	2 331	2 325

Tabel 10 (forts.). Husansamlinger i landdistrikterne: Antal  
folkemængde

De enkelte steder.	Herred og sogn, hvori beliggende.	Antal bebodde hus.	Folkemængde	
			tilstede- værende.	hjemme- hørende.
<b>Buskerud amt. (Forts.)</b>				
<i>Buskerud fogderi. (Forts.)</i>				
Mjøndalen .....	Nedre Eker.....	210	1 611	1 594
Berglandet .....	— .....	32	180	182
Sandstranden .....	— .....	158	967	956
Solbergelven .....	— .....	35	252	258
	I Nedre Eker herred tils.	435	3 010	2 990
Lierstranden .....	Lier h., Frogner s. ....	114	1 281	1 320
Landfald, lille .....	— Bragernes landd.	31	264	267
	I Lier herred tils.....	145	1 545	1 587
Nærnestangen .....	Røken .....	62	352	379
Slemmestad .....	— .....	37	653	641
Aaroselven .....	— .....	21	107	104
	I Røken herred tils. ...	120	1 112	1 124
Sætre* .....	Hurum .....	33	204	205
Sagene* .....	— .....	25	402	318
Filtvet strandsted .....	— .....	38	137	161
Tofte .....	— .....	73	815	775
Hurum glasverk .....	— .....	39	169	210
Rødtangen .....	— .....	26	101	101
	I Hurum herred tils. ...	234	1 828	1 770
<i>Numedal og Sandsvær fogderi.</i>				
Saggrænden .....	Øvre Sandsvær.....	21	132	132
Sundeagrænden* .....	— .....	29	241	184
	I Øvre Sandsvær h. tils.	50	373	316
<b>Jarlsberg og Larvik amt.</b>				
<i>Jarlsberg fogderi.</i>				
Berger fabrikker .....	Strømmen .....	53	541	575
Knemsgrunden .....	— .....	29	110	112
	I Strømmen herred tils.	82	651	687
Brandtelekken .....	Skoger, Strømsgodset s...	22	297	296
Sundland—Grønvold .....	— .....	30	368	372
Strøm* .....	— .....	79	757	765
Glasverket .....	— .....	130	670	676
	I Skoger herred tils. ...	261	2 092	2 109

bebodde hus samt tilstedeværende og hjemmehørende  
1 december 1910.

De enkelte steder	Herred og sogn, hvori beliggende.	Antal bebodde hus.	Folkemængde	
			tilstede- værende.	hjemme- hørende.
	1	2	3	4
<b>Jarlsberg og Larvik amt. (Forts.)</b>				
<i>Jarlsberg fogderi. (Forts.)</i>				
Selvik .....	Sande .....	23	130	122
Eidsfoss verk .....	Hof .....	33	344	322
Dunkebæk med Blekvolden .....	Botne .....	21	236	239
Klevbraaten .....	— .....	20	135	136
	I Botne herred tils. ....	41	371	375
Melsomvik strandsted .....	Stokke .....	60	258	289
Røregrund med Tveiten og Bag- gerød* .....	Borre .....	76	398	411
Sem jernbanestation* .....	Sem .....	33	287	301
Vallø .....	— h., Slagen s. ....	46	428	457
Husvik .....	— .....	57	273	308
Narverød* .....	— .....	23	103	115
Huse .....	— .....	84	345	443
	I Sem herred tils. ....	243	1 436	1 624
Aarø sund .....	Nøtterø .....	28	143	165
Oterbæk .....	— .....	30	106	131
Kjøbmandsskjær med Tokens .....	— .....	56	247	292
	I Nøtterø herred tils. ....	114	496	588
Sundene (Vrængen) .....	Tjøme .....	39	159	181
Ormelet .....	— .....	20	61	71
	I Tjøme herred tils. ....	59	220	252
<i>Larvik fogderi.</i>				
Virrik* .....	Sandherred .....	24	194	232
Østre Halsen strandsted .....	Tjølling .....	136	652	728
Rekkeviken .....	— .....	39	179	218
Ula strandsted .....	— .....	22	88	100
	I Tjølling herred tils. ....	197	919	1 046
Fredriksværn .....	Fredriksværn .....	150	875	962
Nevlungshavn .....	Brunlanes h., Berg s. ....	74	317	329
Helgeroen .....	— .....	89	296	344
	I Brunlanes herred tils. ....	163	613	673
Nansetløkken .....	Hedrum .....	71	440	465

Tabel 10 (forts.). Husansamlinger i landdistrikterne: Antal  
folkemængde

De enkelte steder.	Herred og sogn, hvori beliggende.	Antal beboede hus.	Folkemængde	
			tilstede- værende.	hjemme- hørende.
<b>Bratsberg amt.</b>				
<i>Bamle fogderi.</i>				
Prestestranden—Kjeaasen .....	Drangedal .....	33	234	228
Kil strandsted .....	Sannikedal .....	83	458	474
Kammerfoss .....	— .....	27	193	192
Helle strandsted .....	Sannikedal h. og Skaatø h. Sannikedal .....	31 17	155 81	158 86
	Skaatø .....	14	71	72
	I Sannikedal herred tils.	127	735	752
Taato* .....	Skaatø .....	79	408	452
Furuholmen .....	— .....	36	145	167
Skarbu .....	— .....	29	127	132
Kalstadkileu* .....	— .....	29	147	157
	I Skaatø herred tils. <sup>1</sup> ..	187	898	980
Herre strandsted .....	Bamle .....	62	397	418
Krabberød strandsted .....	— .....	39	172	192
Eikstranden med Eikrydningen .....	— .....	43	192	201
Feset .....	— .....	43	186	192
Ødegaarden og Havredal .....	— .....	33	164	169
	I Bamle herred tils. ...	220	1 111	1 172
Pladsen* .....	Eidanger .....	21	91	98
Frednes .....	— .....	20	108	116
Bjørntvet .....	— .....	29	152	152
Langangen* .....	— .....	20	104	107
	I Eidanger herred tils.	90	455	473
Borgestad og Menstad .....	Gjerpen .....	142	836	891
Borgeskogen og Borge .....	— .....	128	715	735
Bøle .....	— .....	83	526	545
Mela .....	— .....	68	656	664
Strømdal* .....	— .....	20	169	169
Falkum* .....	— .....	37	307	306
Follestad og Ekornrud* .....	— .....	46	301	309
	I Gjerpen herred tils. ...	524	3 510	3 619
<i>Nedre Telemarken fogderi.</i>				
Skotfoss .....	Solum .....	209	2 379	2 400
Tolleskoven og Klostergrind* ..	— .....	50	413	417
Graaten strandsted .....	— .....	97	673	677
Minde* .....	— .....	20	116	127
Tufftekaas .....	— .....	31	150	165
Knardalsstranden .....	— .....	108	545	590
Klyve med Grønland og Solbakken ..	— .....	348	1 883	1 962
	I Solum herred tils. ...	863	6 159	6 338

<sup>1</sup> Se Helle strandsted ovenfor.

bebodde hus samt tilstedeværende og hjemmehørende  
1 december 1910.

De enkelte steder.	Herred og sogn, hvori beliggende.	Antal bebodde hus.	Folkemængde	
			tilstede- værende.	hjemme- hørende.
	1	2	3	4
<b>Bratsberg amt. (Forts.)</b>				
<i>Nedre Telemarken fogderi.</i>				
<i>(Forts.)</i>				
Ulefoss jernverk .....	Hollen .....	71	885	875
Ulefoss sagbruk .....	— .....	30	288	279
	I Hollen herred tils. ...	101	1 173	1 154
Gvarvmoen .....	Saude .....	35	169	174
Notodden .....	Hitterdal .....	375	4 915	4 918
<i>Øvre Telemarken fogderi.</i>				
Saaheim* .....	Tinn .....	193	2 375	2 214
Kirkebo .....	Kviteseid .....	20	120	116
Folkestad (byen) .....	Fyresdal h., Moland s. ...	32	187	174
Aamdals verk .....	Mo h., Skafsaa s. ...	20	107	108
<b>Nedenes amt.</b>				
<i>Nedenes fogderi.</i>				
Eikeland .....	Gjerstad .....	37	241	241
Nyvei-Kleven* .....	Søndeled .....	21	98	106
Staubo .....	Flosta .....	40	171	210
Narestø .....	— .....	51	153	180
Arnevik .....	— .....	29	113	121
	I Flosta h. tils. ....	120	437	511
Indre Lyngør .....	Dybvaag .....	58	255	292
Ytre Lyngør .....	— .....	29	131	158
Sandøen, østre del .....	— .....	32	144	176
Bugten—Hauketangen .....	— .....	20	88	113
Kilen .....	— .....	20	71	85
Borøen, ytre del .....	— .....	63	225	289
Borøen, øvre del .....	— .....	49	152	183
Eidbu—Sagesund .....	— .....	29	106	129
	I Dybvaag herred tils. ...	300	1 172	1 425
Østeraa .....	Holt .....	41	145	168
Fjærkleiv .....	— .....	45	204	215
Rughaven .....	— .....	30	137	153
	I Holt herred tils. ....	116	486	536
Frolands verk .....	Froland .....	36	190	196
Østre Mørfjær med Skibeviken	Østre Moland h., Stokken s.	33	119	119
Salterø—Trollenes .....	— .....	31	123	137
Nes .....	— .....	37	128	155
	I Østre Moland h. tils. ...	101	370	411

Tabel 10 (forts.). Husansamlinger i landdistrikterne: Antal  
folkemængde

De enkelte steder.	Herred og sogn, hvori beliggende.	Antal bebodde hus.	Folkemængde	
			tilstede- værende.	hjemme- hørende.
	1	2	3	4
<b>Nedenes amt. (Forts.)</b>				
<i>Nedenes fogderi. (Forts.)</i>				
Torjusholmen .....	Tromø .....	30	141	159
Rævesand .....	— .....	51	221	245
	I Tromø herred tils. ....	81	362	404
Kolbjørnsvik .....	Hisø .....	210	988	1 142
Guldsmedengen .....	— .....	45	194	238
Sandviken .....	— .....	47	189	218
Strømmen .....	Hisø h. og Øiestad h. ....	203	927	1 058
	Hisø .....	44	184	217
	Øiestad .....	159	743	841
	I Hisø herred tils. ....	346	1 555	1 815
Bieste .....	Øiestad .....	23	93	102
Klaadeborg .....	— .....	22	110	117
Vrængen .....	— .....	43	191	203
Haugerød .....	— .....	21	101	113
Helle .....	— .....	37	178	213
	I Øiestad herred tils. <sup>1</sup> ..	305	1 416	1 589
Fevig .....	Fjære .....	68	397	463
Brekkestø .....	Vestre Moland .....	33	152	175
Lofthus .....	— .....	35	148	162
Sandsnyr .....	— .....	63	269	305
	I Vestre Moland h. tils. ....	131	569	642
Ulvøsund .....	Høvaag .....	21	91	102
<i>Setersdalen fogderi.</i>				
Evje .....	Evje .....	39	331	329
Byglandsfjord .....	Bygland .....	28	260	239
<b>Lister og Mandal amt.</b>				
<i>Mandal fogderi.</i>				
Mebø .....	Oddernes .....	39	221	223
Kjære* .....	— .....	21	122	128
Skaalevik* .....	— .....	37	223	226
Øvre Augland .....	— .....	24	119	121
Øvre Mosby .....	— .....	42	229	234
Lahelle og Nedre Lund .....	— .....	125	955	1 014
	I Oddernes herred tils. ....	288	1 869	1 946

<sup>1</sup> Se Strømmen ovenfor.

bebodde hus samt tilstedeværende og hjemmehørende  
 1 december 1910.

De enkelte steder.	Herred og sogn, hvori beliggende.	Antal bebodde hus.	Folkemængde	
			tilstede- værende.	hjemme- hørende.
	1	2	3	4
<b>Lister og Mandal amt. (Forts.)</b>				
<i>Mandal fogderi. (Forts.)</i>				
Kvarstein .....	Vennesla .....	30	168	167
Tjovemoen med Aasen og Huns- foss .....	— .....	41	372	371
Vigeland .....	— .....	45	370	374
Vennesla, ytre .....	— .....	25	163	166
	I Vennesla herred tils.	141	1 073	1 078
Høllen strandsted .....	Søgne .....	48	199	219
Ny Hellesund .....	— .....	38	178	186
Lunde* .....	— .....	41	172	182
	I Søgne herred tils. ...	127	549	587
Hille .....	Halsaa og Hartmark h., Halsaa s	29	135	145
Stykkene .....	— . . . . .	21	109	111
Tregde .....	— . . . . .	27	150	182
Farestad .....	— . . . . .	27	102	127
	I Halsaa og Hartm. h. tils.	104	496	565
Svine .....	Søndre Undal h., Valle s	31	167	202
Suig med Rauberg .....	— .....	40	141	165
	I Søndre Undal h. tils.	71	308	367
Høllen strandsted .....	Spangereid .....	31	92	115
Aaviken — .....	— .....	30	116	141
	I Spangereid herred tils.	61	208	256
<i>Lister fogderi.</i>				
Lushavn .....	Vanse h., Farsund landd. .	34	103	124
Nordhassel .....	— .....	30	112	149
Tjørve .....	— .....	68	279	339
Brekne .....	— .....	31	155	175
Vestre Vatne .....	— .....	35	130	149
Borhaug .....	— .....	60	246	280
Vaagsvold .....	— .....	26	83	93
Stave .....	— .....	30	114	132
Vestre Vere .....	— .....	27	91	112
	I Vanse herred tils. ...	341	1 313	1 553
Korshavn* .....	Austad .....	20	114	115
Fede .....	Fede .....	35	145	161
Øie strandsted .....	Liknes .....	68	288	350

Tabel 10 (forts.). Husansamlinger i landdistrikterne: Antal  
folkemængde

De enkelte steder.	Herred og sogn, hvori beliggende.	Antal bebodde hus.	Folkemængde	
			tilstede- værende.	hjemme- hørende.
	1	2	3	4
<b>Lister og Mandal amt. (Forts.)</b>				
<i>Lister fogderi. (Forts.)</i>				
Kirkehavn .....	Hitterø .....	51	211	244
Rasvaag .....	— .....	53	210	250
Aaen-Sire .....	— .....	25	237	232
	I Hitterø herred tils. ...	129	658	726
Sunde .....	Nes .....	25	195	207
Drangeid .....	— .....	36	245	254
	I Nes herred tils. ....	61	440	461
Tonstad .....	Tonstad .....	26	180	171
<b>Stavanger amt.</b>				
<i>Jæderen og Dalene fogderi.</i>				
Helvig .....	Egersund .....	37	187	189
Nærbø jernbanestation .....	Nærbø .....	51	277	281
Varhaug* — .....	Varhaug .....	21	118	117
Vigrestad* — .....	— .....	22	125	126
	I Varhaug herred tils.	43	243	243
Time jernbanestation .....	Time .....	55	511	504
Aalgaard fabrikker .....	Gjesdal .....	88	775	794
Austraat med Graveren .....	Høiland .....	74	416	432
Hana .....	— .....	99	574	616
	I Høiland herred tils. ...	173	990	1 048
Tananger .....	Haaland h., Sole s. ....	42	158	166
Hillevaag .....	Hetland h., Frue s. ....	33	476	462
<i>Ryfylke fogderi.</i>				
Ystebøhavn .....	Mosterø h., Kvitingso s.	30	161	171
Osen .....	Vikedal .....	37	130	126
Stranden .....	Nerstrand .....	21	82	82
Hjelmelandsvaagen .....	Hjelmeland .....	49	218	219
Sand strandsted .....	Sand .....	125	578	597
Søndenaa .....	Sande .....	23	85	87
Sævelandsvik .....	Aakre .....	34	170	175
Aakrehavn .....	— .....	48	238	262
	I Aakre herred tils. ...	82	408	437



bebodde hus samt tilstedeværende og hjemmehørende  
 1 december 1910.

De enkelte steder.	Herred og sogn, hvori beliggende.	Antal bebodde hus.	Folkemængde	
			tilstede- værende.	hjemme- hørende.
	1	2	3	4
<b>Stavanger amt. (Forts.)</b>				
<i>Ryfylke fogderi. (Forts.)</i>				
Visnes .....	Avaldsnes .....	33	158	182
Utvik .....	— .....	36	197	209
Kvalevaag .....	— .....	30	163	166
	I Avaldsnes herred tils	99	518	557
Nordvik .....	Torvestad h., Utsire s ...	28	151	155
<b>Søndre Bergenhus amt.</b>				
<i>Søndhordland fogderi.</i>				
Skaaneviksjøen .....	Skaanevik .....	31	176	161
Ølensjøen .....	Fjelberg h., Ølen s. ....	46	156	161
Espevær* .....	Finnaas h., Bømmel s. ...	31	213	201
Leirvik .....	Stord .....	112	758	715
<i>Nordhordland fogderi.</i>				
Osøen .....	Os .....	23	156	164
Tysse .....	Samnanger .....	60	728	735
Sagenes .....	Fane .....	22	147	151
Hop .....	— h., Birkeland s. ....	50	670	688
Nestun .....	— .....	40	471	476
	I Fane herred tils. ....	112	1 288	1 315
Tellevaagen .....	Sund .....	54	313	348
Salsvik* .....	Fjeld .....	28	167	198
Laksevaag .....	Askøen h., Laksevaag s.	135	1 395	1 454
Damsgaard .....	— .....	87	1 240	1 296
Gyldenpris* .....	— .....	20	206	205
Alvøen .....	— .....	52	282	285
Follesø .....	— Strudshavn s.	68	395	429
Strudshavn .....	— .....	20	116	132
	I Askøen herred tils. ...	382	3 634	3 801
<b>Fløen med Møllendal og Kalvedalen</b>				
Krohnstad* .....	Aarstad .....	72	974	992
Strømmen* .....	— .....	51	645	623
Solheimsviken .....	— .....	39	770	804
	— .....	232	4 116	4 245
	I Aarstad herred tils. ...	394	6 505	6 664

Tabel 10 (forts.). Husansamlinger i landdistrikterne; Antal  
folkemængde

De enkelte steder.	Herred og sogn, hvori beliggende.	Antal beboede hus.	Folkemængde	
			tilstede- værende.	hjemme- hørende.
<b>Søndre Bergenhus amt. (Forts.)</b>				
<i>Northordland fogderi. (Forts.)</i>				
Arne fabrikker .....	Haus h., Arne s. ....	80	1 100	1 090
Vaksdal og Javne .....	Bruvik .....	73	763	699
Dale fabrikker .....	—	72	1 090	1 168
	I Bruvik herred tils. ...	145	1 853	1 867
Salhus .....	Hammer .....	62	566	563
<i>Hardanger og Voss fogderi.</i>				
Odda .....	Ullensvang h., Odda s. ...	150	1 734	1 709
Tyssedalstveit—Tyssedal* .....	—	27	352	167
	I Ullensvang herred tils.	177	2 086	1 876
Brakenes* .....	Ulvik .....	24	102	106
Eide .....	Granvin .....	31	159	155
Jondalsøren med Underhaug* .....	Jondal .....	35	178	214
Evangerhaugen .....	Evanger .....	22	121	116
Vossevangen .....	Voss .....	168	1 486	1 474
Haugemoen* .....	—	41	264	268
	I Voss herred tils. ....	209	1 750	1 742
<b>Nordre Bergenhus amt.</b>				
<i>Sogn fogderi.</i>				
Mo bruk .....	Hafslo .....	22	102	104
Solvorn strandsted .....	— h., Solvorn s. ....	26	133	129
	I Hafslo herred tils. ....	48	235	233
Lærdalsøren .....	Lærdal h., Hauge s. ....	88	409	417
Sogndalsfjæren .....	Sogndal h., Stedje s. ....	102	597	522
Undredal .....	Aurland h., Undredal s. ...	31	172	188
Vangen strandsted .....	— Vangen s. ....	43	236	234
	I Aurland herred tils.	74	408	422
Hermansverk* .....	Leikanger .....	37	196	199
Vikøren med Lilleøren .....	Vik .....	102	426	430

bebodde hus samt tilstedeværende og hjemmehørende  
1 december 1910.

De enkelte steder.	Herred og sogn, hvori beliggende.	Antal bebodde hus.	Folkemængde	
			tilstede- værende.	hjemme- hørende.
	1	2	3	4
<b>Nordre Bergenhus amt. (Forts.)</b>				
<i>Sønd- og Nordfjord fogderi.</i>				
Naustdal .....	Naustdal .....	30	194	191
Kalvaag .....	Bremanger .....	33	197	189
Moldøen* .....	Søndre Vaagsø .....	63	529	555
Reviken .....	Nordre Vaagsø .....	30	210	214
Nordfjordeidet strandsted .....	Eid .....	96	522	516
Sandene strandsted .....	Gloppen h., Vereid s. ....	50	309	291
Loen* .....	Stryn .....	21	125	126
<b>Romsdals amt.</b>				
<i>Søndmør fogderi.</i>				
Myklebost .....	Vannelven h., Søvde s. ...	34	182	188
Fosnavaag* .....	Herø .....	59	291	295
Ulsteinsvik .....	Ulstein .....	70	524	548
Halkjelsvik .....	Volden .....	101	838	829
Ørstenvik .....	Ørsten .....	62	467	499
Hellesylt .....	Sunnelven .....	27	148	140
Tafjord .....	Norddalen .....	28	162	169
Søholt med Vallen .....	Ørskog .....	52	301	311
Tentfjord .....	Vatne .....	23	143	136
Giske .....	Giske .....	28	203	217
Valderhaugstranden .....	— .....	21	126	145
	I Giske herred tils. ...	49	329	362
Haram .....	Haram .....	27	198	203
<i>Romsdal fogderi.</i>				
Veblungsnes strandsted .....	Grytten .....	75	381	381
Aandalsnes .....	— .....	46	266	278
	I Grytten herred tils. ...	121	647	659
Nauste .....	Eresfjord og Vistdalen h., Eresfjord s. ....	20	96	98
Eidsvaag .....	Nesset .....	24	119	122
Søndre Bjørnsund .....	Frænen h., Ytre Frænen s. ....	42	209	223
Nordre Bjørnsund .....	— .....	38	278	251
	I Frænen herred tils. ...	80	487	474
Ona fiskevær .....	Sandø .....	26	135	140
Bud .....	Bud .....	123	617	618

Tabel 10 (forts.). Husansamlinger i landdistrikterne: Antal  
folkemængde

De enkelte steder.	Herred og sogn, hvori beliggende.	Antal beboede hus.	Folkemængde	
			tilstede- værende.	hjemme- hørende.
	1	2	3	4
<b>Romsdals amt. (Forts.)</b>				
<i>Nordmør fogderi.</i>				
Grip fiskevær .....	Grip .....	46	162	187
Dale* .....	Bremsnes .....	72	529	494
Torvik .....	Øre .....	37	170	200
Sundalsøren .....	Sundalen h., Hof s. ....	40	170	155
Surendalsøren .....	Surendalen h., Ranen s. ....	44	244	263
Rindalen* .....	Rindalen .....	34	175	181
Todal .....	Åure .....	22	132	137
Bratvær .....	Edø h., Bratvær s. ....	29	138	147
Veiholmen fiskevær .....	Hopen s. ....	80	417	456
	I Edø herred tils. ....	109	555	603
<b>Søndre Trondhjems amt.</b>				
<i>Fosen fogderi.</i>				
Lysøen .....	Jøssund .....	32	168	198
Raakvaag .....	Skjørn .....	32	201	188
Grande .....	Ørlandet .....	27	140	153
Uthaug .....	— .....	20	104	115
Indstrand .....	— .....	39	190	206
	I Ørlandet herred tils.	86	434	474
Titran fiskevær .....	Sørfrøya .....	59	322	362
Sulen — .....	Nordfrøya .....	40	245	244
Maaøen (Mausund fiskevær) .....	— .....	30	179	197
	I Nordfrøya herred tils.	70	424	441
Hollen .....	Hevne .....	55	298	313
Kirksæterøren .....	— .....	23	160	166
	I Hevne herred tils. ....	78	458	479
<i>Orkedalen fogderi.</i>				
Orkedalsøren .....	Orkedalen .....	214	1 503	1 532
Svorkno .....	— .....	31	179	178
	I Orkedalen herred tils.	245	1 682	1 710
Løkkens verk* .....	Meldalen .....	46	1 043	838
<i>Gulldalen fogderi.</i>				
Røros bergstad .....	Røros .....	361	1 994	2 034

bebodde hus samt tilstedeværende og hjemmehørende  
1 december 1910.

De enkelte steder.	Herred og sogn, hvori beliggende.	Antal bebodde hus.	Folkemængde	
			tilstede- værende.	hjemme- hørende.
	1	2	3	4
<b>Søndre Trondhjems amt. (Forts.)</b>				
<i>Strinden og Selbu fogderi.</i>				
Børsøren .....	Børsen .....	32	144	151
Melandsøren* .....	Gjeitestranden .....	21	120	121
Ranheim* .....	Strinden h., Lade s. ....	64	688	669
Valenø* .....	— — .....	20	277	291
Tempe* .....	— — .....	42	956	988
	I Strinden herred tils.	126	1 921	1 948
Hommelvik .....	Malvik .....	76	600	599
<b>Nordre Trondhjems amt.</b>				
<i>Stjør- og Værdalen fogderi.</i>				
Stjørdalshalsen .....	Stjørdalen .....	171	1 013	1 018
Værdalsøren .....	Værdalen h., Stiklestad s.	126	629	647
<i>Inderøen fogderi.</i>				
Vinnan bruk .....	Mosviken .....	47	237	248
Strømmen .....	Inderøen .....	53	218	223
Hylla .....	Røra .....	33	133	131
Tranabakken* .....	Ogdalen .....	20	112	113
Eggebogen .....	Egge .....	20	118	114
<i>Namdalen fogderi.</i>				
Bangsund .....	Klingen .....	28	313	270
Statland .....	Fosnes h., Vik s. ....	26	139	135
Varøen .....	Nærø .....	22	136	133
Leknes .....	Leka .....	26	144	148
Rørvik .....	Vikten .....	61	370	399
<b>Nordlands amt.</b>				
<i>Søndre Helgeland fogderi.</i>				
Trælnes .....	Brønnøy .....	30	177	187
Brønnøysund .....	— .....	54	444	454
	I Brønnøy herred tils.	84	621	641
Tjøtta gaard .....	Tjøtta .....	33	192	183
Kulstadsjøen .....	Vefsen .....	26	108	103

Tabel 10 (forts.). Husansamlinger i landdistrikterne: Antal  
folkemængde

De enkelte steder.	Herred og sogn, hvori beliggende.	Antal bebodde hus.	Folkemængde	
			tilstede- værende.	hjemme- hørende.
	1	2	3	4
<b>Nordlands amt. (Forts.)</b>				
<i>Søndre Helgeland fogderi. (Forts.)</i>				
Sandnessjøen .....	Stammes .....	86	511	533
Ulvangen .....	— .....	24	148	160
	I Stammes herred tils. ....	110	659	693
Seløy* .....	Herøy .....	30	169	175
<i>Nordre Helgeland fogderi.</i>				
Hennesberget .....	Hemnes .....	197	945	977
Mo strandsted .....	Mo .....	182	1 058	1 116
Bossmo* .....	— .....	46	387	372
	I Mo herred tils. ....	228	1 445	1 488
<i>Salten fogderi.</i>				
Indyr .....	Gildeskaal .....	51	253	265
Sund .....	— .....	23	108	113
Maarnes .....	— .....	26	174	186
Vaag .....	— .....	24	115	130
	I Gildeskaal herred tils. ....	124	650	694
Sulitjelma gruber .....	Fauske .....	243	2 887	2 869
Fineide* .....	— .....	29	240	221
Fauske strandsted .....	— .....	61	498	493
	I Fauske herred tils. ....	333	3 625	3 583
Rognan .....	Saltdalen .....	62	403	391
Strand* .....	Evenes .....	26	175	180
Rombaksbotn .....	Ankenes .....	29	180	192
Lødingen* .....	Lødingen .....	41	401	293
<i>Lofoten og Vesteraalen fogderi.</i>				
Henningsvær .....	Vaagan .....	64	368	328
Kabelvaag og Smedvik .....	— .....	151	990	1 015
Svolvær .....	— .....	233	1 634	1 537
Heimværet (Skroven)* .....	— .....	43	183	207
	I Vaagan herred tils. ....	491	3 175	3 087
Eggum .....	Borge .....	58	327	324
Høines .....	— .....	22	149	158
Unstad* .....	— .....	24	181	179
	I Borge herred tils. ....	104	657	661

bebodde hus samt tilstedeværende og hjemmehørende  
1 december 1910.

De enkelte steder.	Herred og sogn, hvori beliggende.	Antal bebodde hus.	Folkemængde	
			tilstede- værende.	hjemme- hørende.
	1	2	3	4
<b>Nordlands amt. (Forts.)</b>				
<i>Lofoten og Vesteraalen fogderi. (Forts.)</i>				
Balstad .....	Buksnes .....	85	484	505
Stamsund .....	— h., Hol s. ....	44	255	261
	I Buksnes herred tils.	129	739	766
Ramberg .....	Flakstad .....	27	164	166
Nyksund* .....	Øksnes h., Langenes s. ...	32	189	104
Sørland .....	Værøy .....	54	315	330
Nordland .....	— .....	23	116	117
	I Værøy herred tils. ...	77	431	447
Melbo* .....	Hadsel .....	66	438	435
Stokmarknes .....	— .....	46	270	249
Frøskeland .....	— h., Eidsfjord s. ....	38	243	278
Holmstad .....	— .....	38	227	240
	I Hadsel herred tils. ...	188	1 178	1 202
Nykvaag .....	Bø h., Malnes s. ....	23	115	114
Bjøruskinn .....	Dverberg h., Bjørnskinn s.	24	141	152
Myre .....	— .....	36	179	204
Aase .....	— .....	36	206	215
Andenes strandsted .....	— Andenes s. ...	135	1 075	964
Haugnes fiskevær .....	— .....	50	253	285
Bleik fiskevær* .....	— .....	57	303	340
	I Dverberg herred tils. ...	338	2 157	2 160
Sortland kirkested. ....	Sortland .....	30	190	189
Troneset—Sigerfjord* .....	— .....	50	361	393
	I Sortland herred tils.	80	551	582
<b>Tromsø amt.</b>				
<i>Senjen og Tromsø fogderi.</i>				
Barkenes* .....	Kvæfjord .....	21	119	120
Sandstrand* .....	Trondenes .....	40	266	277
Sandtorv .....	— .....	29	147	165
Gausvik* .....	— .....	38	268	280
Kilbotn* .....	— .....	37	240	246
Erikstad .....	— .....	31	238	254
	I Trondenes herred tils.	175	1 159	1 222

Tabel 10 (forts.). Husansamlinger i landdistrikterne: Antal  
folkemængde

De enkelte steder.	Herred og sogn, hvori beliggende.	Antal bebodde hus.	Folkemængde	
			tilstede- værende.	hjemme- hørende.
<b>Tromsø amt. (Forts.)</b>				
<i>Senjen og Tromsø fogderi. (Forts.)</i>				
Grov* .....	Ibbestad .....	37	208	219
Havnvik* .....	— .....	21	127	125
	I Ibbestad herred tils. ...	58	335	344
Langneset* .....	Salangen .....	16	206	200
Storhaugen* .....	— .....	14	207	209
Sjøvegane .....	— .....	48	304	313
	I Salangen herred tils. ...	78	717	722
Hopen fiskevær .....	Berg .....	22	140	140
Mefjord — .....	— .....	37	230	184
	I Berg herred tils. ....	59	370	324
Gryllefjord fiskevær* .....	Torsken .....	42	259	214
Finsnes* .....	Lenvik .....	28	219	212
Trolvik* .....	— .....	29	208	215
	I Lenvik herred tils. ...	57	427	427
Skjervøyvaagen .....	Skjervøy .....	29	192	174
<b>Finmarkens amt.</b>				
<i>Alten fogderi.</i>				
Kautokeino kirkested .....	Kautokeino .....	28	138	120
Elvebakken .....	Alten .....	73	398	402
Bugten .....	— .....	28	161	162
Bossekop .....	— .....	63	388	369
Kaafjord .....	— .....	27	142	147
	I Alten herred tils. ...	191	1 089	1 080
Talvik strandsted .....	Talvik .....	37	199	209
Langfjord, indre .....	— .....	26	163	171
Kviby* .....	— .....	25	129	137
	I Talvik herred tils. ...	88	491	517
<i>Hammerfest fogderi.</i>				
Søndre Honningsvaag .....	Kjelvik .....	111	768	668
Nordre Honningsvaag .....	— .....	63	509	444
Kjelvik fiskevær .....	— .....	56	339	181
	I Kjelvik herred tils. ...	230	1 616	1 293



bebodde hus samt tilstedeværende og hjemmehørende  
1 december 1910.

De enkelte steder.	Herred og sogn, hvori beliggende.	Antal bebodde hus.	Folkemængde	
			tilstede- værende.	hjemme- hørende.
<b>Finmarkens amt. (Forts.)</b>				
<i>Tanen fogderi.</i>				
Karasjok kirkested .....	Karasjok .....	57	356	283
Kjøllefjord* .....	Lebesby h., Kjøllefjord s.	35	190	159
Skjøtningberg* .....	—	30	165	161
	I Lebesby herred tils.	65	355	320
Berlevaag .....	Tanen .....	95	480	527
Lerpollen .....	—	40	202	215
Finkongkjeilen fiskevær .....	— h., Gamvik s. ....	30	264	211
Gamvik handelssted .....	—	41	200	200
Mehavn .....	—	49	284	277
	I Tanen herred tils. ...	255	1 430	1 430
<i>Varanger fogderi.</i>				
Ekkero fiskevær .....	Nordvaranger .....	26	127	128
Krampenes* .....	—	23	110	109
Kiby .....	—	34	212	215
Jakobselv .....	—	33	198	197
	I Nordvaranger h. tils.	116	647	649
Bugønes .....	Sydvaranger .....	45	285	276
Kirkenes* .....	—	208	1 232	1 015
Grubebyen* .....	—	58	330	286
	I Sydvaranger h. tils. ...	311	1 847	1 577
<i>Vardø fogderi.</i>				
Ytre Kiberg .....	Vardø .....	48	283	287
Havningberg .....	—	46	283	284
	I Vardø herred tils. ...	94	566	571

Bemærkninger.

Der er siden 1900 tilkommet 128 og utgaat 60 husansamlinger. Førstnævnte er i foranstaaende tabel anmerket med en \*. De vigtigste utgaaede er: Boiregaard, Snarøen, Gan, Randvik—Korstveit og Buviken (indlemmet i Risør), Nes jernverk, 11 husansamlinger i Barbu (indlemmet i Arendal), 5 i Ankenes (overgaat til Narvik), Harstad (overgaat til by).

Forøvrig henvises til den paa de 2 følgende sider meddelte tabellariske oversigt.

Tillæg til tabel 10. Oplysninger om de siden 1900  
distrikterne: Antal bebodde hus

Landsdele.	Ny tilkomne husansamlinger.			Utgaaede husansamlinger.		
	Antal husansamlinger.	Antal bebodde hus.	Hjemme-hørende folke-mængde.	Antal husansamlinger.	Antal bebodde hus.	Hjemme-hørende folke-mængde.
	1	2	3	4	5	6
<b>I. Rikets bygder . . . . .</b>	128	5 194	40 093	60	2 490	19 099
<b>II. Bygderne amtsvis.</b>						
Smaalenene . . . . .	18	693	5 229	6	202	1 539
Akershus . . . . .	26	1 116	8 995	5	164	1 306
Hedemarken . . . . .	6	247	2 107	-	-	-
Kristians . . . . .	2	53	355	2	75	413
Buskerud . . . . .	4	112	872	2	54	603
Jarlsberg og Larvik . . . . .	5	235	1 824	-	-	-
Bratsberg . . . . .	10	515	4 356	6	161	1 061
Nedenes . . . . .	1	21	106	14	1 038	7 178
Lister og Mandal . . . . .	4	119	651	2	36	323
Stavanger . . . . .	3	142	859	2	41	155
Søndre Bergenhus . . . . .	9	296	2 786	2	35	372
Nordre Bergenhus . . . . .	3	121	880	1	13	210
Romsdal . . . . .	3	165	970	2	42	282
Søndre Trondhjem . . . . .	5	193	2 907	1	23	179
Nordre Trondhjem . . . . .	1	20	113	-	-	-
Nordland . . . . .	11	444	2 899	9	374	3 576
Tromsø . . . . .	11	323	2 317	4	163	1 483
Finmarken . . . . .	6	379	1 867	2	69	419
<b>III. Bygderne fogderivis.</b>						
Rakkestad . . . . .	1	38	307	-	-	-
Idde og Marker . . . . .	8	323	2 415	3	106	682
Moss . . . . .	9	332	2 507	3	96	857
Aker og Follo . . . . .	22	956	7 989	1	28	433
Nedre Romerike . . . . .	3	82	558	3	109	635
Øvre Romerike . . . . .	1	78	448	1	27	238
Hedemarken . . . . .	2	129	945	-	-	-
Solør . . . . .	1	20	159	-	-	-
Nordre Østerdalen . . . . .	3	98	1 003	-	-	-
Nordre Gudbrandsdalen . . . . .	1	30	204	1	45	218
Hadeland og Land . . . . .	1	23	151	-	-	-
Valdres . . . . .	-	-	-	1	30	195
Buskerud . . . . .	3	83	688	2	54	603
Numedal og Sandsvær . . . . .	1	29	184	-	-	-
Jarlsberg . . . . .	4	211	1 592	-	-	-
Larvik . . . . .	1	24	232	-	-	-

tilkomne nye og utgaaede husansamlinger i land-  
og hjemmehørende folkemængde.

Landsdele.	Ny tilkomne husansamlinger.			Utgaaede husansamlinger.		
	Antal husansam- linger.	Antal bebodde hus.	Hjemme- hørende folke- mængde.	Antal husansam- linger.	Antal bebodde hus.	Hjemme- hørende folke- mængde.
	1	2	3	4	5	6
<b>III. Bygderne fogderivis. (Forts.)</b>						
Bamle .....	7	252	1 598	5	130	853
Nedre Telemarken .....	2	70	544	1	31	208
Øvre Telemarken.....	1	193	2 214	-	-	-
Nedenes .....	1	21	106	14	1 038	7 178
Mandal.....	3	99	536	-	-	-
Lister.....	1	20	115	2	36	323
Jæderen og Dalene.....	3	142	859	-	-	-
Ryfylke .....	-	-	-	2	41	155
Søndhordland .....	1	31	201	1	5	201
Nordhordland .....	4	138	1 830	1	30	171
Hardanger og Voss .....	4	127	755	-	-	-
Sogn .....	1	37	199	1	13	210
Sønd- og Nordfjord.....	2	84	681	-	-	-
Søndmør .....	1	59	295	-	-	-
Romsdal .....	-	-	-	1	20	100
Nordmør .....	2	106	675	1	22	182
Fosen .....	-	-	-	1	23	179
Orkedalen .....	1	46	838	-	-	-
Strinden og Selbu .....	4	147	2 069	-	-	-
Inderøen .....	1	20	113	-	-	-
Søndre Helgeland .....	1	30	175	1	21	144
Nordre Helgeland .....	1	46	372	-	-	-
Salten.....	3	96	694	6	307	3 161
Lofoten og Vesteraalen.....	6	272	1 658	2	46	271
Senjen og Tromsø.....	11	323	2 317	4	163	1 483
Alten .....	1	25	137	2	69	419
Tanen .....	2	65	320	-	-	-
Varanger .....	3	289	1 410	-	-	-

Tabel II. Beboede øer: Tilstedeværende og hjemmende beboede huses antal  
Hes habitées: Superficie, population de fait

Landsdele.	Øer paa 10 km <sup>2</sup> og derover.					Øer, mindre	
	Antal øer.	Flateindhold i km <sup>2</sup> .	Antal beboede hus.	Folkemængde		Antal øer. <sup>1</sup>	Antal beboede hus.
				tilstedeværende.	hjemmehørende.		
	1	2	3	4	5	6	7
<b>A. Ved kysten beliggende øer.<sup>2</sup></b>							
I. Riket .....	185	19 467.67	37 298	230 217	241 982	<sup>1</sup> 2 182	15 554
II. Rikets bygder .....	<sup>3</sup> 178	19 455.77	35 301	210 375	221 951	<sup>3</sup> 2 157	13 183
III. Rikets byer .....	<sup>3</sup> -	11.90	1 997	19 842	20 031	<sup>3</sup> 24	2 371
<b>IV. Amter.</b>							
1. Smaalenene .....	4	78.64	1 125	8 596	8 971	45	476
2. Akershus .....	-	-	-	-	-	46	121
3. Buskerud .....	-	-	-	-	-	3	3
4. Jarlsberg og Larvik ...	2	67.69	1 566	6 421	7 493	58	520
5. Bratsberg .....	-	-	-	-	-	58	680
6. Nedenes .....	1	28.12	379	1 732	1 920	76	1 523
7. Lister og Mandal .....	1	20.32	250	1 021	1 168	62	584
8. Stavanger .....	10	408.67	3 112	16 089	17 046	91	1 185
9. Søndre Bergenhus .....	21	1 690.97	6 465	38 355	40 517	276	1 619
10. Nordre Bergenhus .....	17	593.51	1 303	9 152	9 359	174	627
11. Romsdal .....	28	1 564.38	4 777	30 378	32 401	233	3 176
12. Søndre Trondhjem .....	7	799.95	1 283	7 463	8 010	181	1 058
13. Nordre Trondhjem .....	<sup>4</sup> 9	652.70	1 055	6 485	6 761	136	390
14. Nordland .....	<sup>5</sup> 43	5 377.86	9 169	56 542	59 948	636	2 809
15. Tromsø .....	<sup>5</sup> 27	5 599.91	5 537	38 775	39 611	69	357
16. Finnmarken .....	13	2 584.95	1 277	9 208	8 777	38	426
<b>V. Fogderier.<sup>6</sup></b>							
Idde og Marker .....	2	41.19	398	2 106	2 214	30	395
Moss f. med Moss k. ....	2	37.45	727	6 490	6 757	15	81
Aker og Follo .....	-	-	-	-	-	46	121
Buskerud .....	-	-	-	-	-	3	3
Jarlsberg .....	2	67.69	1 566	6 421	7 493	39	475
Larvik .....	-	-	-	-	-	19	45
Bamle f. med Kragerø k., Brevik k. og Langesund l.	-	-	-	-	-	58	680
Nedenes f. med Risør k. ....	1	28.12	379	1 732	1 920	76	1 523

<sup>1</sup> Antallet av beboede øer, mindre end 10 km<sup>2</sup>, utgjorde ifølge de i forbindelse med folketællingen i 1900 ikke var saa fuldstændige som nærværende. (Se forøvrig tillægget side 214.) <sup>2</sup> Angaaende de i ferskvand som er beliggende baade i herred og by. <sup>3</sup> Hertil kommer del av Austrå, som er beliggende baade i Nordre og Tromsø amter. <sup>4</sup> F. = fogderi, k. = kjøpstad, l. = ladested.

hørende folkemængde 1 december 1910 med angivelse av  
samt av flateindhold.

et de droit et nombre des habitations.

end 10 km. <sup>2</sup>		Tilsammen.				Landsdele.
Folkemængde		Antal øer.	Antal beboede hus.	Folkemængde		
tilstede- værende.	hjemme- hørende.			tilstede- værende.	hjemme- hørende.	
8	9	10	11	12	13	
						<b>A. Ved kysten beliggende øer.</b>
						<b>I. Riket.</b>
105 728	110 842	2 367	52 852	335 945	352 824	<b>II. Rikets bygder.</b>
73 957	78 443	<sup>3</sup> 2 335	48 484	284 332	300 394	<b>III. Rikets byer.</b>
31 771	32 399	<sup>3</sup> 24	4 368	51 613	52 430	
						<b>IV. Amter.</b>
						1. Smaalenene.
2 604	2 768	49	1 601	11 200	11 739	2. Akershus.
940	752	46	121	940	752	3. Buskerud.
14	14	3	3	14	14	4. Jarlsberg og Larvik.
2 341	2 636	60	2 086	8 762	10 129	5. Bratsberg.
3 536	3 797	58	680	3 536	3 797	6. Nedenes.
6 504	7 600	77	1 902	8 236	9 520	7. Lister og Mandal.
2 985	3 205	63	834	4 006	4 373	8. Stavanger.
7 383	7 770	101	4 297	23 472	24 816	9. Søndre Bergenhus.
9 765	10 179	297	8 084	48 120	50 696	10. Nordre Bergenhus.
3 806	3 955	191	1 930	12 958	13 314	11. Romsdal.
34 571	35 864	261	7 953	64 949	68 265	12. Søndre Trondhjem.
6 149	6 393	188	2 341	13 612	14 403	13. Nordre Trondhjem.
2 505	2 561	<sup>4</sup> 145	1 445	8 990	9 322	14. Nordland.
16 478	17 335	<sup>5</sup> 679	11 978	73 020	77 283	15. Tromsø.
2 253	2 146	<sup>6</sup> 96	5 894	41 028	41 757	16. Finmarken.
3 894	3 867	51	1 703	13 102	12 644	
						<b>V. Fogderier.</b>
						Idde og Marker.
2 118	2 251	32	793	4 224	4 465	Moss f. med Moss k.
486	517	17	808	6 976	7 274	
						Aker og Follo.
940	752	46	121	940	752	
14	14	3	3	14	14	Buskerud.
						Jarlsberg.
2 125	2 413	41	2 041	8 546	9 906	Larvik.
216	223	19	45	216	223	
						Bamle f. med Kragerø k., Brevik k. og Langesund l.
3 536	3 797	58	680	3 536	3 797	
6 504	7 600	77	1 902	8 236	9 520	Nedenes f. med Risør k.

3 december 1900 indhentede oplysninger ialt kun 1 850, hvilket antages hovedsagelig at ha sin grund deri, at opgaverne beliggende øer se side 210. <sup>3</sup> Hertil kommer dele av 7 øer paa 10 km<sup>2</sup> og derover samt én ø mindre end 10 km<sup>2</sup>, Trondhjems og Nordlands amter. <sup>5</sup> Hertil kommer del av Hinøy, som er beliggende baade i Nordlands

Tabel II (forts.). Beboede øer: Tilstedeværende og hjemme-  
de beboede huses antal

Landsdele.	Øer paa 10 km <sup>2</sup> og derover.					Øer, mindre	
	Antal øer.	Flate- indhold i km <sup>2</sup> .	Antal beboede hus.	Folkemængde		Antal øer.	Antal beboede hus.
				tilstede- værende.	hjemme- hørende.		
	1	2	3	4	5	6	7
<b>A. Ved kysten beliggende øer. (Forts.)</b>							
<b>V. Fogderier. (Forts.)</b>							
Mandal f. med Kristiansand k.	-	-	-	-	-	41	456
Lister .....	1	20.32	250	1 021	1 168	21	128
Jæderen og Dalene f. med Stavanger k.	1	20.35	140	725	781	<sup>1</sup> 21	299
Ryfylke f. med Skudenes- havn l., Kopervik l. og Haugesund k.....	9	388.32	2 972	15 364	16 265	<sup>1</sup> 69	886
Søndhordland .....	<sup>2</sup> 10	800.73	2 556	14 829	15 621	109	372
Nordhordland .....	<sup>2</sup> 9	890.24	3 909	23 526	24 896	166	1 243
Hardanger og Voss .....	-	-	-	-	-	1	4
Sogn .....	8	263.40	342	2 075	2 177	56	175
Sønd- og Nordfjord f. med Florø l.....	9	330.11	961	7 077	7 182	118	452
Søndmør f. med Aalesund k.	<sup>3</sup> 13	623.92	2 349	14 894	16 038	70	1 567
Romsdal .....	<sup>3</sup> 3	157.13	478	2 799	3 056	34	243
Nordmør f. med Kristian- sund k.....	10	783.33	1 950	12 685	13 307	129	1 366
Fosen .....	7	799.95	1 283	7 463	8 010	180	1 057
Trondhjem k. ....	-	-	-	-	-	1	1
Stjør- og Værdalen .....	1	-	-	-	-	4	16
Inderøen .....	-	28.01	167	841	879	5	6
Namdalen .....	<sup>4</sup> 8	624.69	888	5 644	5 882	127	368
Søndre Helgeland .....	<sup>4-5</sup> 6	432.35	988	5 712	6 047	281	1 153
Nordre Helgeland .....	<sup>6</sup> 13	316.27	640	3 557	3 972	166	514
Salten .....	<sup>7</sup> 12	1 147.21	1 139	6 611	7 133	84	301
Lofoten og Vesteraalen .....	<sup>7</sup> 11	3 482.03	6 402	40 662	42 796	105	841
Senjen og Tromsø f. med Tromsø k. og Harstad l...	<sup>7</sup> 27	5 599.91	5 537	38 775	39 611	69	357
Alten .....	<sup>8</sup> 2	398.25	92	481	487	5	14
Hammerfest f. med Hammer- fest k.....	<sup>8</sup> 8	2 054.40	1 173	8 650	8 208	26	128
Tanen .....	-	-	-	-	-	3	3
Varanger .....	1	132.30	12	77	82	2	4
Vardø f. med Vardø k.....	-	-	-	-	-	2	277

<sup>1</sup> Hertil kommer del av Aamø, se side 188. <sup>2</sup> Hertil kommer dele av øerne Hufteren og Selbjørn, se side 201. <sup>4-5</sup> Hertil kommer dele av Austra og Donna (Donnesøy), se side 201 og 202. <sup>6</sup> Hertil kommer del og Seiland, se side 208.

hørende folkemængde 1 december 1910 med angivelse av  
samt av flateindhold.

end 10 km. <sup>2</sup>		Tilsammen.				Landsdele.
Folkemængde		Antal øer.	Antal bebodde hus.	Folkemængde		
tilstede- værende.	hjemme- hørende.			tilstede- værende.	hjemme- hørende.	
8	9	10	11	12	13	
						<b>A. Ved kysten beliggende øer. (Forts.)</b>
						<b>V. Fogderier. (Forts.)</b>
2 381	2 552	41	456	2 381	2 552	Mandal f. med Kristiansand k.
604	653	22	378	1 625	1 821	Lister.
1 739	1 876	<sup>1</sup> 22	439	2 464	2 657	Jæderen og Dalene f. med Stavanger k.
5 644	5 894	<sup>1</sup> 78	3 858	21 008	22 159	Ryfylke f. med Skudenes-havn l., Kopervik l. og Haugesund k.
2 179	2 142	<sup>2</sup> 119	2 928	17 008	17 863	Søndhordland.
7 562	8 010	<sup>2</sup> 175	5 152	31 088	32 806	Nordhordland.
24	27	1	4	24	27	Hardanger og Voss.
1 015	1 084	64	517	3 090	3 261	Sogn.
2 791	2 871	127	1 413	9 868	10 053	Sønd- og Nordfjord f. med Flore l.
18 838	19 791	<sup>3</sup> 83	3 916	33 732	35 829	Søndmør f. med Aalesund k.
1 537	1 568	<sup>3</sup> 37	721	4 336	4 624	Romsdal.
14 196	14 505	139	3 316	26 881	27 812	Nordmør f. med Kristian-sund k.
6 142	6 387	187	2 340	13 605	14 397	Fosen.
7	6	1	1	7	6	Trondhjem k.
111	113	4	16	111	113	Stjør- og Værdalen.
24	27	6	173	865	906	Inderøen.
2 370	2 421	<sup>4</sup> 135	1 256	8 014	8 308	Namdalen.
6 612	7 209	<sup>4-5</sup> 287	2 141	12 324	13 256	Søndre Helgeland.
3 122	3 282	<sup>6</sup> 179	1 154	6 679	7 254	Nordre Helgeland.
1 812	1 931	<sup>7</sup> 96	1 440	8 423	9 064	Salten.
4 932	4 913	<sup>7</sup> 116	7 243	45 594	47 709	Lofoten og Vesteraalen.
2 253	2 146	<sup>7</sup> 96	5 894	41 028	41 757	Senjen og Tromsø f. med Tromsø k. og Harstad l.
79	91	<sup>8</sup> 7	106	560	578	Alten.
725	700	<sup>8</sup> 34	1 301	9 375	8 908	Hammerfest f. med Hammerfest k.
14	18	3	3	14	18	Tanen.
24	24	3	16	101	106	Varanger.
3 052	3 034	2	277	3 052	3 034	Vardø f. med Vardø k.

side 191. <sup>3</sup> Hertil kommer dele av øerne Mien og Harø, se side 196. <sup>4</sup> Hertil kommer del av Austra, se av Donna, se side 202. <sup>7</sup> Hertil kommer del av Hinnøy, se side 204. <sup>8</sup> Hertil kommer dele av øerne Stjørøen

Tabel II (forts.). Beboede øer: Tilstedeværende og hjemmende beboede huses antal

Herred eller by, hvori øerne er beliggende. <sup>1</sup>	De enkelte øer. <sup>2</sup>	Flateindhold i km <sup>2</sup> .	Antal beboede hus.	Folkemængde	
				tilstedeværende.	hjemmehørende.
	1	2	3	4	5
<b>A. Ved kysten beliggende øer. (Forts.)</b>	<b>VI. De enkelte øer.</b>				
	<i>Smaaløenes amt.</i>				
Hvaler .....	Nordre Sandø .....	2.56	32	140	149
— .....	Søndre Sandø .....	4.35	67	300	331
— .....	Herføl .....	1.93	42	179	196
— .....	Kirkeøen .....	26.00	288	1 452	1 535
— .....	Asmallandet .....	8.93	93	527	572
— .....	Spjærøen .....	7.90	86	557	570
— .....	Vesterøen .....	15.19	110	654	679
— .....	14 andre øer .....	-	48	236	247
I Hvaler tils. ....	.....	-	766	4 045	4 279
Id .....	1 ø .....	-	10	81	83
Berg .....	1 - .....	-	1	5	5
Skjeberg .....	7 øer .....	-	14	78	83
Torsnes .....	2 - .....	-	2	15	15
Kraakerøy .....	Kraakerøy .....	18.22	397	2 897	3 006
— .....	Kjøke .....	1.45	33	282	282
— .....	3 andre øer .....	-	4	23	23
I Kraakerøy tils. ....	.....	-	434	3 202	3 311
Moss .....	Del av Jeløen <sup>3</sup> .....	19.00	238	2 080	2 178
— .....	2 andre øer .....	-	2	8	11
I Moss tils. ....	.....	-	240	2 088	2 189
Moss k. ....	Del av Jeløen <sup>3</sup> .....	0.23	92	1 513	1 573
Onsø .....	7 øer .....	-	28	122	138
Raade .....	1 ø .....	-	12	43	54
Rygge .....	1 - .....	-	2	8	9
	<i>Akershus amt.</i>				
Frogn .....	Kaholmen (søndre og nordre) .....	0.14	18	155	76
— .....	6 andre øer .....	-	8	58	36
I Frogn tils. ....	.....	-	26	213	112
Nesodden .....	8 øer .....	-	15	186	107
Asker .....	6 - .....	-	20	103	108
Bærum .....	10 - .....	-	15	77	77
Aker .....	Ormøen .....	0.17	18	132	137
— .....	Hegholmen .....	0.04	9	99	102
— .....	13 andre øer .....	-	18	130	109
I Aker tils. ....	.....	-	45	361	348

<sup>1</sup> K. = kjøpstad, l. = ladested. Hvor intet er tilføjet, betegner navnet vedkommende herred.  
<sup>2</sup> Øens navn er anført, naar dens flateindhold er mindst 10 km<sup>2</sup> eller naar der paa samme findes mindst 100 beboere. <sup>3</sup> Jeløen hører til Moss h. og Moss k.



hørende folkemængde 1 december 1910 med angivelse av  
samt av flateindhold.

Herred eller by, hvori øerne er beliggende.	De enkelte øer.	Flate- indhold i km <sup>2</sup> .	Antal bebodde hus.	Folkemængde	
				tilstede- værende.	hjemme- hørende.
	1	2	3	4	5
<b>A. Ved kysten beliggende øer. (Forts.)</b>					
<i>Buskerud amt.</i>					
Røken .....	3 øer .....	-	3	14	14
<i>Jarlsberg og Larvik amt.</i>					
Stokke .....	Veierland .....	4.01	50	193	238
— .....	2 andre øer .....	-	2	10	12
I Stokke tils. ....	.....	-	52	203	250
Sem .....	Husø .....	0.77	84	345	443
— .....	1 ø .....	-	1	8	8
I Sem tils. ....	.....	-	85	353	451
Nøtterø .....	Nøtterø .....	43.37	1 075	4 541	5 314
— .....	Føyenland .....	2.02	62	230	286
— .....	15 andre øer .....	-	50	266	274
I Nøtterø tils. ....	.....	-	1 187	5 037	5 874
Tjøme .....	Tjøme .....	24.32	491	1 880	2 179
— .....	Vasserland .....	3.56	118	486	535
— .....	Brøtse .....	1.79	33	124	153
— .....	8 andre øer .....	-	30	128	143
I Tjøme tils. ....	.....	-	672	2 618	3 010
Sande .....	3 øer .....	-	24	124	125
Vaale .....	1 ø .....	-	7	62	45
Borre .....	Bastø .....	2.50	11	138	139
— .....	3 andre øer .....	-	3	11	12
I Borre tils. ....	.....	-	14	149	151
Sandeherred .....	4 øer .....	-	8	33	32
Tjølling .....	9 - .....	-	9	40	48
Fredriksværn .....	2 - .....	-	5	23	23
Brunlanes .....	4 - .....	-	23	120	120
<i>Bratsberg amt.</i>					
Skaatø .....	Langø .....	6.33	31	191	170
— .....	Gumø .....	3.98	24	110	117
— .....	Skaatø .....	7.73	90	403	438
— .....	Furuholmen .....	0.07	36	145	167
— .....	Taatø .....	1.14	79	408	452
— .....	Kirkeholmen, store .....	0.14	17	104	109
— .....	32 andre øer .....	-	106	542	567
I Skaatø tils. ....	.....	-	383	1 903	2 020

Tabel II (forts.). Beboede øer: Tilstedeværende og hjemme-  
de beboede huses antal

Herred eller by, hvori øerne er beliggende.	De enkelte øer.	Flate- indhold i km <sup>2</sup> .	Antal beboede hus.	Folkemængde	
				tilstede- værende.	hjemme- hørende.
	1	2	3	4	5
<b>A. Ved kysten beliggende øer. (Forts.)</b>					
<i>Bratsberg amt (Forts.)</i>					
Eidanger	Sandøen	1.40	41	209	231
—	10 andre øer	-	33	168	170
I Eidanger tils.		-	74	377	401
Baunle	5 øer	-	11	52	57
Kragerø k.	Øen (Kragerøen)	0.15	91	528	591
—	1 ø (Gundersholmen)	-	3	18	18
I Kragerø k. tils.		-	94	546	609
Langesund l.	1 ø (Langø)	-	3	19	19
Brevik k.	Sylterø	-	115	639	691
<i>Nedenes amt.</i>					
Risør k.	1 ø (Bastskjær)	-	1	4	2
Søndeled	Barnen	8.50	26	133	143
—	10 andre øer	-	15	76	88
I Søndeled tils.		-	41	209	231
Dybvaag	Holmen	0.19	26	119	133
—	Odde } Indre Lyngør				
—	Ytre Lyngør	0.52	29	131	158
—	Askerøen	1.47	25	100	118
—	Sandøen	3.69	107	484	595
—	Borøen	3.43	114	381	479
—	8 andre øer	-	29	111	138
I Dybvaag tils.		-	362	1 462	1 780
Flosta	Tverdalsøen	4.24	142	534	667
—	Flosta	9.07	191	692	815
I Flosta tils.		-	333	1 226	1 482
Tromø	Tromø	28.12	379	1 732	1 920
—	Merdø	0.26	24	104	125
—	3 andre øer	-	9	44	47
I Tromø tils.		-	412	1 880	2 092
Hisø	Hisø	7.31	459	2 087	2 407
—	5 andre øer	-	23	105	115
I Hisø tils.		-	482	2 192	2 522
Vestre Moland	Justøen	8.22	74	345	402
—	12 andre øer	-	30	125	135
I Vestre Moland tils.		-	104	470	537

hørende folkemængde 1 december 1910 med angivelse av  
samt av flateindhold.

Herred eller by, hvori øerne er beliggende.	De enkelte øer.	Flate- indhold i km <sup>2</sup> .	Antal bebodde hus.	Folkemængde	
				tilstede- værende.	hjemme- hørende.
	1	2	3	4	5
<b>A. Ved kysten beliggende øer. (Forts.)</b>	<i>Nedenes amt. (Forts.)</i>				
Høvaag.....	Aakerøen.....	1.12	50	250	265
— .....	12 andre øer.....	-	68	308	350
I Høvaag tils. ....	.....	-	118	558	615
Østre Moland.....	1 ø.....	-	1	3	3
Øiestad.....	1.....	-	1	3	4
Fjære.....	3 øer.....	-	29	141	146
Landvik.....	4.....	-	10	51	63
Eide.....	3.....	-	8	37	43
	<i>Lister og Mandal amt.</i>				
Oddernes.....	Ytre Flekkerø.....	2.95	150	864	878
— .....	6 andre øer.....	-	9	54	42
I Oddernes tils. ....	.....	-	159	918	920
Randøesund.....	Randøen.....	1.37	25	141	154
— .....	8 andre øer.....	-	25	121	122
I Randøesund tils. ....	.....	-	50	262	276
Søgne.....	Monsoen.....	0.71	34	165	173
— .....	10 andre øer.....	-	24	112	116
I Søgne tils. ....	.....	-	58	277	289
Halsaa og Hartmark.....	Stjerne.....	5.89	69	322	369
— .....	Hille.....	4.32	27	128	137
— .....	7 andre øer.....	-	39	187	225
I Halsaa og Hartmark tils. ....	.....	-	135	637	731
Søndre Undal.....	Svinø.....	0.38	31	167	202
— .....	1 ø.....	-	9	41	44
I Søndre Undal tils. ....	.....	-	40	208	246
Kristiansand k.....	1 ø (Odderøen).....	-	5	24	27
Spangereid.....	2 øer.....	-	9	55	63
Hitterø.....	Hitterø.....	20.32	250	1 021	1 168
— .....	1 ø.....	-	1	3	3
I Hitterø tils. ....	.....	-	251	1 024	1 171
Austad.....	Revø.....	1.76	27	142	144
— .....	6 andre øer.....	-	22	106	120
I Austad tils. ....	.....	-	49	248	264

Tabel II (forts.). Bøbode øer: Tilstedeværende og hjemme-  
de bebodde huses antal

Herred eller by, hvori øerne er beliggende.	De enkelte øer.	Flate- indhold i km <sup>2</sup> .	Antal bebodde hus.	Folkemængde	
				tilstede- værende.	hjemme- hørende.
	1	2	3	4	5
<b>A. Ved kysten beliggende øer. (Forts.)</b>	<i>Lister og Mandal amt. (Forts.)</i>				
Nes .....	Andabelø .....	4.63	21	118	123
— .....	3 andre øer .....	-	9	45	46
I Nes tils. ....	.....	-	30	163	169
Vanse .....	4 øer .....	-	23	98	100
Spind .....	5 — .....	-	25	92	117
	<i>Stavanger amt.</i>				
Egersund .....	Egerøen .....	20.35	140	725	781
Klepp .....	1 ø .....	-	1	5	6
Haaland .....	2 øer .....	-	13	70	73
Hetland .....	Hundvaag .....	4.98	70	453	462
— .....	Del av Aamø <sup>1</sup> .....	3.33	35	151	196
— .....	13 andre øer .....	-	61	426	434
I Hetland tils. ....	.....	-	166	1 030	1 092
Stavanger k. ....	Buø .....	0.60	82	447	511
— .....	Engø .....	0.09	31	153	164
— .....	2 andre øer .....	-	6	34	30
I Stavanger k. tils. ....	.....	-	119	634	705
Finnø .....	Fogn .....	11.55	49	272	273
— .....	Finnø .....	24.89	193	1 054	1 037
— .....	Talgø .....	4.07	29	134	128
— .....	Del av Renneseø <sup>2</sup> .....	0.77	9	60	72
I Finnø tils. ....	.....	-	280	1 520	1 510
Renneseø .....	Del av Renneseø <sup>2</sup> .....	39.50	171	899	945
— .....	1 ø .....	-	6	36	39
I Renneseø tils. ....	.....	-	177	935	984
Mosterø .....	Del av Aamø <sup>1</sup> .....	2.10	22	114	121
— .....	Mosterø med Askøen ..	11.87	59	328	333
— .....	Bru .....	2.84	18	103	105
— .....	Kvitinglø .....	2.12	65	356	381
— .....	4 andre øer .....	-	40	198	211
I Mosterø tils. ....	.....	-	204	1 099	1 151
Skudenes .....	Del av Karmøen <sup>3</sup> .....	66.23	514	2 617	2 836

<sup>1</sup> Aamø er beliggende i Hetland og Mosterø herreder. <sup>2</sup> Renneseø er beliggende i Finnø og Renneseø herreder. <sup>3</sup> Karmøen hører til Skudenes, Aakre, Avaldsnes, Kopervik og Torvestad herreder samt Skudeneshavn og Kopervik ladsteder.

hørende folkemængde 1 december 1910 med angivelse av  
samt av flateindhold.

Herred eller by, hvori øerne er beliggende.	De enkelte øer.	Flate- indhold i km <sup>2</sup> .	Antal bebodde hus.	Folkemængde	
				tilstede- værende.	hjemme- hørende.
	1	2	3	4	5
<b>A. Ved kysten beliggende øer. (Forts.)</b>	<i>Stavanger amt. (Forts.)</i>				
Aakre .....	Del av Karmøen <sup>1</sup> .....	32.35	481	2 489	2 653
— .....	3 andre øer .....	-	17	102	108
I Aakre tils. ....	.....	-	498	2 591	2 761
Avaldsnes .....	Del av Karmøen <sup>1</sup> .....	32.52	318	1 535	1 656
— .....	Fosen .....	12.80	49	215	237
— .....	5 andre øer .....	-	12	41	48
I Avaldsnes tils. ....	.....	-	379	1 791	1 941
Kopervik .....	Del av Karmøen <sup>1</sup> .....	29.36	189	948	1 001
Torvestad .....	Del av Karmøen <sup>1</sup> .....	14.22	256	1 225	1 291
— .....	Fæøen .....	1.25	29	164	168
— .....	Utsire .....	6.14	78	384	393
— .....	6 andre øer .....	-	21	129	127
I Torvestad tils. ....	.....	-	384	1 902	1 979
Skudeneshavn l. ....	Del av Karmøen <sup>1</sup> .....	0.48	202	1 040	1 110
— .....	4 andre øer .....				
I Skudeneshavn l. ....	.....	-	221	1 127	1 204
Kopervik l. ....	Del av Karmøen <sup>1</sup> .....	0.36	213	1 405	1 447
Haugesund k. ....	Risøen .....	0.20	111	1 239	1 287
— .....	Hasseløen .....	0.20	110	999	1 069
I Haugesund k. tils. ....	.....	-	221	2 238	2 356
Bokn .....	Vestre Bokn .....	35.85	108	468	504
— .....	Østre Bokn .....	7.53	37	171	174
— .....	1 ø. ....	-	3	14	16
I Bokn tils. ....	.....	-	148	653	694
Sjernerø .....	Kirkeøen .....	5.15	52	228	238
— .....	Bjergøen .....	6.74	25	140	142
— .....	Del av Ombo <sup>2</sup> .....	19.73	42	218	250
— .....	5 andre øer .....	-	36	191	205
I Sjernerø tils. ....	.....	-	155	777	835
Fister .....	Del av Randø <sup>3</sup> .....	10.87	28	152	137
— .....	Halsnø .....	5.14	32	200	215
— .....	7 andre øer .....	-	18	100	104
I Fister tils. ....	.....	-	78	452	456

<sup>1</sup> Se side 188, note 3. <sup>2</sup> Ombo er beliggende i Sjernerø, Hjelmeland og Jelsa herreder.

<sup>3</sup> Randø er beliggende i Fister og Hjelmeland herreder.

Tabel II (forts.). Beboede øer: Tilstedeværende og hjemme-  
de beboede huses antal

Herred eller by, hvori øerne er beliggende.	De enkelte øer.	Flate- indhold i km <sup>2</sup> .	Antal bebodde hus.	Folkemængde	
				tilstede- værende.	hjemme- hørende.
	1	2	3	4	5
<b>A. Ved kysten beliggende øer. (Forts.)</b>					
<i>Stavanger amt.</i> <i>(Forts.)</i>					
Hjelmeland .....	Del av Ombo <sup>1</sup> .....	22.35	42	204	236
— .....	— - Randø <sup>2</sup> .....	6.61	19	94	93
I Hjelmeland tils. ....	.....	-	61	298	329
Jelsa .....	Del av Ombo <sup>1</sup> .....	16.00	30	141	154
— .....	2 andre øer .....	-	20	83	99
I Jelsa tils. ....	.....	-	50	224	253
Tysvær .....	2 øer .....	-	2	3	2
— .....	Del av en anden ø (Borgø) .....	-	5	41	39
I Tysvær tils. ....	.....	-	7	44	41
Nerstrand .....	Del av en ø (Borgø)..	-	1	10	10
— .....	1 ø .....	-	2	16	15
I Nerstrand tils. ....	.....	-	3	26	25
Høle .....	5 øer .....	-	12	47	49
Fossan .....	1 ø .....	-	1	6	5
Vikedal .....	2 øer .....	-	5	17	17
Strand .....	4 .....	-	31	153	154
Sand .....	1 ø .....	-	1	5	5
Skaare .....	Røvær .....	1.59	24	122	114
— .....	2 andre øer .....	-	2	11	12
I Skaare tils. ....	.....	-	26	133	126
<i>Søndre Bergenhus amt.</i>					
Varaldsø .....	Varaldsøen .....	45.90	87	499	489
— .....	1 ø .....	-	1	9	9
I Varaldsø tils. ....	.....	-	88	508	498
Kvinnherred .....	Snilstveitøen .....	6.28	19	107	108
— .....	7 andre øer .....	-	14	81	81
I Kvinnherred tils. ....	.....	-	33	188	189
Skaanevik .....	Del av Halsnø <sup>3</sup> .....	6.74	35	183	195
— .....	2 andre øer .....	-	3	15	13
I Skaanevik tils. ....	.....	-	38	198	208
Fjelberg .....	Del av Halsnø <sup>3</sup> .....	30.35	178	929	915
— .....	Borgundøen .....	10.63	50	235	234
— .....	4 andre øer .....	-	24	111	116
I Fjelberg tils. ....	.....	-	252	1 275	1 265

<sup>1</sup> Se side 189, note 2.    <sup>2</sup> Se side 189, note 3.    <sup>3</sup> Halsnø er beliggende i Skaanevik og Fjelberg herreder.

hørende folkemængde 1 december 1910 med angivelse af  
samt af flateindhold.

Herred eller by, hvori øerne er beliggende.	De enkelte øer.	Flate- indhold i km <sup>2</sup> .	Antal bebodde hus.	Folkemængde	
				tilstede- værende.	hjemme- hørende.
	1	2	3	4	5
<b>A. Ved kysten beliggende øer. (Forts.)</b>	<i>Søndre Bergenhus amt. (Forts.)</i>				
Finnaas .....	Bømmeløen .....	168.88	583	3 590	3 820
	Derav:				
	Nord for Kulleseid kanal	100.14	323	2 092	2 242
	Syd .....	68.74	260	1 498	1 578
— .....	Moster .....	11.19	117	594	663
— .....	Godden (Godø) .....	15.10	26	167	172
— .....	Espevær .....	0.80	31	213	201
— .....	23 andre øer .....	-	81	538	544
I Finnaas tils. ....		-	838	5 102	5 400
Stord .....	Huglen .....	13.45	39	231	224
— .....	Del av Stord <sup>1</sup> .....	119.50	411	2 782	2 696
— .....	1 ø .....	-	3	23	23
I Stord tils. ....		-	453	3 036	2 943
Fitjar .....	Del av Stord <sup>1</sup> .....	115.95	218	1 142	1 192
— .....	— - Hufteren <sup>2</sup> .....	14.05	53	325	310
— .....	— - Selbjørnen <sup>3</sup> .....	13.82	34	180	204
— .....	Olførø .....	6.14	18	97	100
— .....	43 andre øer .....	-	115	665	696
I Fitjar tils. ....		-	438	2 409	2 502
Tysnes .....	Tysnesøen .....	197.71	616	3 314	3 781
— .....	Reksteren .....	36.66	109	658	726
— .....	20 andre øer .....	-	54	271	299
I Tysnes tils. ....		-	779	4 243	4 806
Strandebarm .....	2 øer .....	-	4	8	9
Sveio .....	2 - .....	-	5	41	43
Os .....	Strønen .....	6.57	18	105	113
— .....	15 andre øer .....	-	46	295	328
I Os tils. ....		-	64	400	441
Austevold .....	Del av Hufteren <sup>2</sup> .....	35.32	116	669	708
— .....	— - Selbjørnen <sup>3</sup> .....	9.56	58	430	467
— .....	Stolmen .....	7.76	40	243	243
— .....	Storekalsøen .....	5.23	31	191	209
— .....	Hundvaaken (Hund- vaagø) .....	10.45	56	339	348
— .....	21 andre øer .....	-	77	491	484
I Austevold tils. ....		-	378	2 363	2 459

<sup>1</sup> Stord er beliggende i Stord og Fitjar herreder. <sup>2</sup> Hufteren er beliggende i Fitjar og Austevold herreder. <sup>3</sup> Selbjørnen er beliggende i Fitjar og Austevold herreder.

Tabel II (forts.). Beboede øer: Tilstedeværende og hjemme-  
de beboede huses antal

Herred eller by, hvori øerne er beliggende.	De enkelte øer.	Flate- indhold i km <sup>2</sup> .	Antal beboede hus.	Folkemængde	
				tilstede- værende.	hjemme- hørende.
	1	2	3	4	5
<b>A. Ved kysten beliggende øer. (Forts.)</b>					
<i>Søndre Bergenhus amt. (Forts.)</i>					
Sund .....	Toftøen .....	7.58	42	239	251
— .....	Del av Store Sotra (Sartor) <sup>1</sup> .....	73.35	284	1 742	1 850
— .....	8 andre øer .....	-	50	289	298
I Sund tils. ....	.....	-	376	2 270	2 399
Fjeld .....	Del av Store Sotra (Sartor) <sup>1</sup> .....	99.78	380	2 329	2 491
— .....	Lille Sotra (Sartor) ..	16.51	78	440	475
— .....	Laakøen .....	0.31	23	108	126
— .....	Bjørø .....	4.04	19	95	105
— .....	Algerø .....	4.87	17	97	103
— .....	17 andre øer .....	-	52	374	388
I Fjeld tils. ....	.....	-	569	3 443	3 688
Askøen .....	Hanø .....	1.34	24	127	128
— .....	Del av Askøen <sup>2</sup> .....	57.74	558	3 182	3 430
— .....	9 andre øer .....	-	27	143	163
I Askøen tils. ....	.....	-	609	3 452	3 721
Haus .....	Del av Osterøen <sup>3</sup> .....	94.78	351	2 067	2 147
Bruvik .....	Del av Osterøen <sup>3</sup> .....	116.29	105	708	726
— .....	1 ø .....	-	4	54	55
I Bruvik tils. ....	.....	-	109	762	781
Hosanger .....	Del av Osterøen <sup>3</sup> .....	84.69	249	1 460	1 535
— .....	4 andre øer .....	-	9	62	56
I Hosanger tils. ....	.....	-	258	1 522	1 591
Hammer .....	Del av Osterøen <sup>3</sup> .....	32.34	169	1 046	1 060
— .....	Flatøen .....	2.02	16	103	106
I Hammer tils. ....	.....	-	185	1 149	1 166
Alversund .....	Del av Askøen <sup>2</sup> .....	8.57	31	179	182
— .....	— - Holsnøen <sup>4</sup> .....	52.53	219	1 336	1 394
— .....	— - Radøen <sup>5</sup> .....	3.30	39	196	197
I Alversund tils. ....	.....	-	289	1 711	1 773
Herlø .....	Del av Askøen <sup>2</sup> .....	22.15	126	781	847
— .....	— - Holsnøen <sup>4</sup> .....	35.70	135	794	849
— .....	— - Alvøen <sup>6</sup> .....	6.46	51	300	314

<sup>1</sup> Store Sotra (Sartor) er beliggende i Sund og Fjeld herreder. <sup>2</sup> Askøen er beliggende i Askøen, Alversund og Herlø herreder. <sup>3</sup> Osterøen er beliggende i Haus, Bruvik, Hosanger og Hammer herreder. <sup>4</sup> Holsnøen er beliggende i Alversund og Herlø herreder. <sup>5</sup> Radøen er beliggende i Alversund, Manger, Lindsaas og Austrheim herreder. <sup>6</sup> Alvøen er beliggende i Herlø og Hjelme herreder.



hørende folkemængde 1 december 1910 med angivelse av  
samt av flateindhold.

Herred eller by, hvori øerne er beliggende.	De enkelte øer.	Flate- indhold i km <sup>2</sup> .	Antal bebodde hus.	Folkemængde	
				tilstede- værende.	hjemme- hørende.
	1	2	3	4	5
<b>A. Ved kysten beliggende øer. (Forts.)</b>	<i>Søndre Bergenhus amt. (Forts.)</i>				
Herlø (forts.)	Toftøen	7.21	59	318	369
—	Rongøen	0.71	21	136	138
—	Blom (Blomø)	9.27	59	342	354
—	Oøen (Brevik)	6.53	25	170	169
—	Herlø	1.62	16	144	109
—	Herløvær	0.85	11	105	109
—	Turø	1.57	15	100	108
—	16 andre øer	-	63	407	419
I Herlø tils.		-	581	3 597	3 785
Hjelme	Del av Alvøen <sup>1</sup>	6.17	33	186	211
—	Forhjelma	1.06	27	127	136
—	Sæle	6.93	71	395	440
—	Hennøen	0.36	20	104	109
—	4 andre øer	-	22	135	141
I Hjelme tils.		-	173	947	1 037
Manger	Del av Radøen <sup>2</sup>	87.40	643	3 937	4 166
—	Toske	4.80	14	106	110
—	Marøen	1.05	20	125	131
—	Del av Fæso <sup>3</sup>	-	2	5	5
—	2 andre øer	-	7	40	41
I Manger tils.		-	686	4 213	4 453
Lindaas	Del av Radøen <sup>2</sup>	8.02	59	384	425
—	Lygren	2.13	15	118	119
—	12 andre øer	-	21	109	123
I Lindaas tils.		-	95	611	667
Austrheim	Del av Radøen <sup>2</sup>	2.28	9	74	71
—	Fæso <sup>3</sup>	-	4	22	22
—	Bakkøen	6.23	29	170	182
—	Fosen	26.85	160	947	1 003
—	Fedje	7.36	93	528	546
—	Njøtøen	2.46	13	86	100
—	14 andre øer	-	55	328	335
I Austrheim tils.		-	363	2 155	2 259
Fuse	Bogø	1.90	35	222	221
Fane	2 øer	-	2	10	13
Haalandsdalen	1 ø	-	2	11	12
Strandvik	3 øer	-	3	26	28
Aasene	1 ø	-	1	4	4
Masfjorden	9 øer	-	23	153	161
Kvam	1 ø	-	4	24	27

<sup>1</sup> Se side 192, note 6. <sup>2</sup> Se side 192, note 5. <sup>3</sup> Fæso er beliggende i Manger og Austrheim herreder.

Tabel II (forts.). **Bebodde øer: Tilstedeværende og hjemmende bebodde huses antal**

Herred eller by, hvori øerne er beliggende.	De enkelte øer.	Flateindhold i km <sup>2</sup> .	Antal bebodde hus.	Folkemængde	
				tilstedeværende.	hjemmehørende
	1	2	3	4	5
<b>A. Ved kysten beliggende øer. (Forts.)</b>					
<i>Nordre Bergenhus amt.</i>					
Gulen .....	Bjørknesøen .....	18.60	40	279	299
— .....	Mjømen .....	10.14	21	127	135
— .....	Sandøen .....	31.77	48	306	317
— .....	Hisøen .....	18.34	22	132	138
— .....	Losna .....	15.08	15	109	113
— .....	24 andre øer .....	-	45	274	300
I Gulen tils. ....	.....	-	191	1 227	1 302
Sulen .....	Indre Sulen .....	115.91	121	720	749
— .....	Steinsundøen .....	20.31	9	50	52
— .....	Ytre Sulen .....	33.25	66	352	374
— .....	29 andre øer .....	-	121	683	725
I Sulen tils. ....	.....	-	317	1 805	1 900
Vik .....	1 ø .....	-	2	10	10
Hyllestad .....	2 øer .....	-	7	48	49
Askvold .....	Værøen .....	8.89	20	102	105
— .....	Atløen .....	37.65	97	565	586
— .....	31 andre øer .....	-	76	476	492
I Askvold tils. ....	.....	-	193	1 143	1 183
Kinn .....	Svanø .....	10.75	22	215	172
— .....	Askroven .....	7.45	36	246	278
— .....	Storøen .....	10.08	23	137	152
— .....	Reksten .....	5.69	60	364	358
— .....	Skorpen .....	8.94	19	120	125
— .....	Del av Brandsøen <sup>1</sup> .....	11.17	64	399	414
— .....	Bareksten .....	14.82	18	130	139
— .....	52 andre øer .....	-	123	729	762
I Kinn tils. ....	.....	-	365	2 340	2 400
Florø l. ....	Del av Brandsøen <sup>1</sup> .....	0.72	113	1 318	1 314
Bremanger .....	Frøien .....	17.72	75	490	486
— .....	Del av Bremangerlandet <sup>2</sup> .....	97.52	181	1 237	1 254
— .....	11 andre øer .....	-	17	104	108
I Bremanger tils. ....	.....	-	273	1 831	1 848
Daviken .....	Del av Bremangerlandet <sup>2</sup> .....	55.17	43	298	314
— .....	Rugsundøen .....	10.72	21	114	116
— .....	Husvaagøen .....	9.26	30	211	214
— .....	9 andre øer .....	-	16	117	120
I Daviken tils. ....	.....	-	110	740	764

<sup>1</sup> Brandsøen hører til Kinn h. og Florø l. <sup>2</sup> Bremangerlandet er beliggende i Bremanger og Daviken herreder.

hørende folkemængde 1 december 1910 med angivelse av  
samt av flateindhold.

Herred eller by, hvori øerne er beliggende.	De enkelte øer.	Flate- indhold i km <sup>2</sup> .	Antal bebodde hus.	Folkemængde	
				tilstede- værende.	hjemme- hørende.
	1	2	3	4	5
<b>A. Ved kysten beliggende øer. (Forts.)</b>					
<i>Nordre Bergenhus amt. (Forts.)</i>					
Selje .....	Barmøen .....	9.02	24	172	163
— .....	2 andre øer .....	-	17	97	109
I Selje tils. ....	.....	-	41	269	272
Søndre Vaagsø .....	Del av Vaagsøen <sup>1</sup> ...	22.12	145	1 076	1 106
— .....	2 andre øer .....	-	2	8	8
I Søndre Vaagsø tils. ....	.....	-	147	1 084	1 114
Nordre Vaagsø .....	Del av Vaagsøen <sup>1</sup> ...	39.60	159	1 098	1 111
Ytre Holmedal .....	2 øer .....	-	8	35	37
Naustdal .....	1 ø .....	-	2	8	8
Gloppen .....	1 .....	-	2	2	2
<i>Romsdals amt.</i>					
Sande .....	Kvamsoen .....	7.83	61	328	337
— .....	Sandsøen .....	11.90	72	372	391
— .....	Del av Gurskøen <sup>2</sup> ...	47.27	159	932	991
— .....	6 andre øer .....	-	18	111	117
I Sande tils. ....	.....	-	310	1 743	1 836
Rovde .....	Del av Gurskøen <sup>2</sup> ...	15.51	44	343	332
Herø .....	— - Gurskøen <sup>2</sup> ...	74.09	229	1 200	1 256
— .....	Bølandet .....	14.31	94	614	637
— .....	Bergsøen .....	7.57	160	830	863
— .....	Nerlandsøen .....	15.17	61	351	364
— .....	Remøen .....	3.78	34	162	176
— .....	Runde (Rundø) .....	6.39	29	214	218
— .....	Del av Hareidlandet <sup>3</sup> ...	3.92	22	118	134
— .....	18 andre øer .....	-	56	290	310
I Herø tils. ....	.....	-	685	3 779	3 958
Ulstein .....	Del av Hareidlandet <sup>3</sup> ...	170.16	453	2 962	3 187
— .....	Dimmen .....	8.76	46	327	356
— .....	Del av Sulen (Sulø) <sup>4</sup> ...	15.24	13	77	82
— .....	6 andre øer .....	-	20	127	132
I Ulstein tils. ....	.....	-	532	3 493	3 757
Skodje .....	Del av Yksnøen (Oksenø) <sup>5</sup> .....	50.22	89	532	553
— .....	3 andre øer .....	-	5	25	27
I Skodje tils. ....	.....	-	94	557	580

<sup>1</sup> Vaagsøen er beliggende i Søndre Vaagsø og Nordre Vaagsø herreder. <sup>2</sup> Gurskøen er beliggende i Sande, Rovde og Herø herreder. <sup>3</sup> Hareidlandet er beliggende i Herø og Ulstein herreder. <sup>4</sup> Sulen (Sulø) er beliggende i Ulstein og Borgund herreder. <sup>5</sup> Yksnøen (Oksenø) er beliggende i Skodje og Borgund herreder.

Tabel II (forts.). Beboede øer: Tilstedeværende og hjemme-  
de beboede huses antal

Herred eller by, hvori øerne er beliggende.	De enkelte øer.	Flate- indhold i km <sup>2</sup> .	Antal beboede hus.	Folkemængde	
				tilstede- værende.	hjemme- hørende.
	1	2	3	4	5
<b>A. Ved kysten beliggende øer. (Forts.)</b>					
<i>Romsdals amt. (Forts.)</i>					
Vatne .....	Del av Mien <sup>1</sup> .....	7.96	27	140	173
— .....	3 andre øer .....	-	7	45	46
I Vatne tils. ....	.....	-	34	185	219
Borgund .....	Del av Sulen (Sulø) <sup>2</sup> ..	43.07	272	1 935	2 148
— .....	Del av Yksnøen (Oksnø) <sup>3</sup> .....	57.82	271	1 563	1 720
— .....	Heissen .....	3.98	74	496	527
— .....	Ellingsøen .....	22.30	92	557	665
— .....	Tørlen .....	1.46	12	97	105
— .....	Del av Nørvøen <sup>4</sup> .....	3.24	75	713	747
— .....	11 andre øer .....	-	34	210	249
I Borgund tils. ....	.....	-	830	5 571	6 161
Aalesund k. ....	Del av Nørvøen <sup>4</sup> .....	1.59	437	7 833	7 994
— .....	Aspen .....	0.55	284	5 473	5 864
I Aalesund k. tils. ....	.....	-	721	13 306	13 858
Giske .....	Godøen .....	10.87	66	484	475
— .....	Giske .....	2.67	62	440	469
— .....	Valderøen .....	6.49	94	674	753
— .....	3 andre øer .....	-	3	10	11
I Giske tils. ....	.....	-	225	1 608	1 708
Roald .....	Vigra .....	19.81	140	926	1 046
Haram .....	Lepsøen .....	12.44	69	502	552
— .....	Haramsøen .....	13.83	81	620	637
— .....	Flemsøen .....	14.35	72	526	573
— .....	Fjørtoft .....	9.21	39	331	364
— .....	Del av Harøen <sup>5</sup> .....	3.67	23	140	142
— .....	4 andre øer .....	-	6	38	41
I Haram tils. ....	.....	-	290	2 157	2 309
Volden .....	2 øer .....	-	7	44	45
Ørsten .....	2 — .....	-	4	20	20
Sandø .....	Del av Harøen <sup>5</sup> .....	10.16	78	482	524
— .....	Sandøen .....	1.12	15	99	117
— .....	Ona .....	0.42	26	135	140
— .....	8 andre øer .....	-	37	247	251
I Sandø tils. ....	.....	-	156	963	1 032

<sup>1</sup> Mien er beliggende i Vatne og Akero herreder. <sup>2</sup> Se side 195, note 4. <sup>3</sup> Se side 195, note 5.  
<sup>4</sup> Nørvøen hører til Borgund h. og Aalesund k. <sup>5</sup> Harøen er beliggende i Haram og Sandø herreder.

hørende folkemængde 1 december 1910 med angivelse av  
samt av flateindhold.

Herred eller by, hvori øerne er beliggende.	De enkelte øer.	Flate- indhold i km <sup>2</sup> .	Antal bebodde hus.	Folkemængde				
				tilstede- værende.	hjemme- hørende.			
	1	2	3	4	5			
<b>A. Ved kysten beliggende øer. (Forts.)</b>	<i>Romsdals amt. (Forts.)</i>							
Akerø .....	Del av Mien <sup>1</sup> .....	5.98	19	116	116			
— .....	Otterøen .....	76.06	144	961	1 006			
— .....	Gossen .....	46.56	180	983	1 145			
— .....	3 andre øer .....	-	14	98	108			
I Akerø tils. ....	.....	-	357	2 158	2 375			
Veø .....	Sekken .....	18.37	57	257	265			
— .....	1 ø .....	-	1	8	9			
I Veø tils. ....	.....	-	58	265	274			
Bolsø .....	Bolsø .....	5.15	23	150	151			
— .....	1 ø .....	-	1	8	7			
I Bolsø tils. ....	.....	-	24	158	158			
Frænen .....	Nordre Bjørnsund .....	0.15	38	278	251			
— .....	Søndre Bjørnsund .....					42	209	223
— .....	6 andre øer .....							
I Frænen tils. ....	.....	-	102	630	612			
Bud .....	10 øer .....	-	24	162	173			
Kornstad .....	Del av Averøen <sup>2</sup> .....	51.07	159	956	1 051			
— .....	22 andre øer .....	-	51	303	322			
I Kornstad tils. ....	.....	-	210	1 259	1 373			
Kvernes .....	Del av Averøen <sup>2</sup> .....	33.42	119	687	768			
Bremsnes .....	Del av Averøen <sup>2</sup> .....	75.83	340	1 985	2 204			
— .....	— - Frei (Fredø) <sup>3</sup> .....	20.16	57	328	333			
— .....	— - Nordlandet <sup>4</sup> .....	9.20	100	691	664			
— .....	Ekkilsøen .....	4.98	17	112	134			
— .....	Kjørenøen (Kjenø) .....	0.33	19	93	116			
— .....	Langøen .....	1.26	22	109	133			
— .....	15 andre øer .....	-	31	209	234			
I Bremsnes tils. ....	.....	-	586	3 527	3 818			
Grip .....	Grip .....	0.04	46	162	187			
Kristiansund k. ....	Del av Nordlandet <sup>4</sup> ..	4.80	184	2 192	2 192			
— .....	Kirkelandet .....	2.70	672	9 883	9 686			
— .....	Indlandet .....	0.40	109	1 210	1 190			
— .....	3 andre øer .....	-	15	134	133			
I Kristiansund k. tils. ....	.....	-	980	13 419	13 201			

<sup>1</sup> Se side 196, note 1.<sup>2</sup> Averøen er beliggende i Kornstad, Kvernes og Bremsnes herreder.<sup>3</sup> Frei (Fredø) er beliggende i Bremsnes og Frei herreder.<sup>4</sup> Nordlandet hører til Bremsnes h. og Kristiansund k.

Tabel II (forts.). **Bebodde øer: Tilstedeværende og hjemmede bebodde huses antal**

Herred eller by, hvori øerne er beliggende.	De enkelte øer.	Flateindhold i km <sup>2</sup> .	Antal bebodde hus.	Folkemængde	
				tilstedeværende.	hjemmhørende.
	1	2	3	4	5
<b>A. Ved kysten beliggende øer. (Forts.)</b>					
<i>Romsdals amt. (Forts.)</i>					
Gjemnes .....	Bergsøen .....	8.75	33	169	174
— .....	1 ø .....	-	2	13	11
I Gjemnes tils. ....	.....	-	35	182	185
Frei .....	Del av Frei (Fredø) <sup>1</sup> .....	42.32	115	666	722
— .....	— Aspen <sup>2</sup> .....	7.65	28	154	173
— .....	Flatsetø .....	1.03	13	94	107
— .....	3 andre øer .....	-	14	74	95
I Frei tils. ....	.....	-	170	988	1 097
Strømsneset .....	Del av Aspen <sup>2</sup> .....	11.08	20	121	124
— .....	2 andre øer .....	-	10	51	57
I Strømsneset tils. ....	.....	-	30	172	181
Aure .....	Skarsøen .....	54.87	91	504	536
— .....	Grisvaagøen .....	13.89	31	165	177
— .....	Del av Ertvaagøen <sup>3</sup> .....	71.73	133	756	830
— .....	8 andre øer .....	-	29	176	185
I Aure tils. ....	.....	-	284	1 601	1 728
Valsøfjorden .....	Del av Ertvaagøen <sup>3</sup> .....	22.47	19	115	118
— .....	1 ø .....	-	6	48	48
I Valsøfjorden tils. ....	.....	-	25	163	166
Tusteren .....	Del av Ertvaagøen <sup>3</sup> .....	26.83	20	137	143
— .....	Stabben .....	37.33	48	267	303
— .....	Tusteren .....	86.74	153	826	933
— .....	6 andre øer .....	-	41	201	231
I Tusteren tils. ....	.....	-	262	1 431	1 610
Edø .....	Edø .....	7.54	19	120	127
— .....	Smølen .....	213.94	333	1 935	2 036
— .....	Veiholmen .....	0.56	81	417	456
— .....	56 andre øer .....	-	133	805	866
I Edø tils. ....	.....	-	566	3 277	3 485
Stangvik .....	1 ø .....	-	2	9	9
Tingvold .....	1 - .....	-	1	4	4
<i>Søndre Trondhjems amt.</i>					
Roan .....	Brandøen .....	2.09	28	126	125
— .....	9 andre øer .....	-	42	228	246
I Roan tils. ....	.....	-	70	354	371

<sup>1</sup> Se side 197, note 3. <sup>2</sup> Aspen er beliggende i Frei og Strømsneset herreder. <sup>3</sup> Ertvaagøen er beliggende i Aure, Valsøfjorden og Tusteren herreder.

hørende folkemængde 1 december 1910 med angivelse av  
samt av flateindhold.

Herred eller by, hvori øerne er beliggende.	De enkelte øer.	Flate- indhold i km <sup>2</sup> .	Antal beboede hus.	Folkemængde	
				tilstede- værende.	hjemme- hørende.
	1	2	3	4	5
<b>A. Ved kysten beliggende øer. (Forts.)</b>	<i>Søndre Trondhjems amt. (Forts.)</i>				
Stoksund .....	Stokøen .....	16.71	61	356	354
— .....	Linesøen .....	16.64	44	318	320
— .....	4 andre øer .....	-	5	31	31
I Stoksund tils. ....	.....	-	110	705	705
Aa .....	Løvøen .....	2.49	42	216	247
— .....	3 andre øer .....	-	10	74	76
I Aa tils. ....	.....	-	52	290	323
Jøssund .....	Lysøen .....	2.50	32	168	198
— .....	9 andre øer .....	-	26	155	168
I Jøssund tils. ....	.....	-	58	323	366
Nes .....	Tarven .....	1.47	19	126	131
— .....	3 andre øer .....	-	7	43	46
I Nes tils. ....	.....	-	26	169	177
Ørlandet .....	Storfosen .....	7.79	57	263	291
— .....	Garten .....	1.47	21	116	126
— .....	5 andre øer .....	-	17	91	119
I Ørlandet tils. ....	.....	-	95	470	536
Hevne .....	Hevnskjel .....	4.64	25	142	147
— .....	12 andre øer .....	-	16	93	102
I Hevne tils. ....	.....	-	41	235	249
Sørfrøya .....	Del av Frøya <sup>1</sup> .....	95.22	305	1 916	2 028
— .....	4 andre øer .....	-	12	58	63
I Sørfrøya tils. ....	.....	-	317	1 974	2 091
Nordfrøya .....	Del av Frøya <sup>1</sup> .....	52.15	227	1 306	1 410
— .....	Indtian .....	4.73	26	139	148
— .....	Uttian .....	4.48	28	193	208
— .....	Kvaløen .....	9.91	50	288	317
— .....	Sulen .....	0.38	40	245	244
— .....	Maaøen .....	0.97	30	179	197
— .....	Gaardsøen .....	0.17	20	115	117
— .....	Norddyrø .....	2.05	29	154	162
— .....	Sørburø (Burø) .....	1.20	15	111	114
— .....	40 andre øer .....	-	169	1 075	1 055
I Nordfrøya tils. ....	.....	-	634	3 805	3 972

<sup>1</sup> Frøya er beliggende i Sørfrøya og Nordfrøya herreder.

Tabel II (forts.). Beboede øer: Tilstedeværende og hjemme-  
de beboede huses antal

Herred eller by, hvori øerne er beliggende.	De enkelte øer.	Flate- indhold i km <sup>2</sup> .	Antal beboede hus.	Folkemængde	
				tilstede- værende.	hjemme- hørende.
	1	2	3	4	5
<b>A. Ved kysten beliggende øer. (Forts.)</b>	<i>Søndre Trondhjems amt. (Forts.)</i>				
Hitteren.....	Dolmøen.....	14.73	63	381	407
— .....	Helgebestadøen.....	12.95	6	36	43
— .....	Del av Hitteren <sup>1</sup> .....	364.38	252	1 416	1 498
— .....	41 andre øer.....	-	106	615	648
I Hitteren tils.....	.....	-	427	2 448	2 596
Fillan.....	Del av Hitteren <sup>1</sup> .....	200.70	222	1 205	1 336
— .....	Ulvøen.....	6.33	58	250	300
— .....	Fjeldværøen.....	26.46	103	529	614
— .....	12 andre øer.....	-	34	202	240
I Fillan tils.....	.....	-	417	2 186	2 490
Osen.....	10 øer.....	-	57	316	317
Skjørn.....	6 —.....	-	12	202	71
Agdenes.....	6 —.....	-	24	128	133
Trondhjem k.....	Munkholmen.....	-	1	7	6
	<i>Nordre Trondhjems amt.</i>				
Skatval.....	1 ø.....	-	1	7	5
Frosta.....	1 —.....	-	10	79	83
Aasen.....	1 —.....	-	4	23	23
Skogn.....	1 —.....	-	1	2	2
Ytterøen.....	Ytterøen.....	28.01	167	841	879
Verraa.....	1 ø.....	-	1	6	6
Inderøen.....	1 —.....	-	2	6	8
Sandvollan.....	1 —.....	-	1	2	2
Beitstaden.....	2 øer.....	-	2	10	11
Vemundvik.....	Del av Elven <sup>2</sup> .....	7.50	4	21	20
— .....	3 andre øer.....	-	10	50	51
I Vemundvik tils.....	.....	-	14	71	71
Fosnes.....	Del av Elven <sup>2</sup> .....	30.82	14	111	112
— .....	Otterøen.....	143.17	168	1 113	1 057
— .....	Jøen.....	55.24	100	529	606
— .....	Hoddøen.....	10.27	10	64	67
— .....	4 andre øer.....	-	6	38	41
I Fosnes tils.....	.....	-	298	1 855	1 883
Nærø.....	Marø.....	3.24	17	104	119
— .....	Abelvær.....	0.48	11	149	128
— .....	Del av Kvingla (Tor- stadlandet) <sup>3</sup> .....	29.49	35	225	242
— .....	20 andre øer.....	-	45	296	287
I Nærø tils.....	.....	-	108	774	776

<sup>1</sup> Hitteren er beliggende i Hitteren og Fillan herreder. <sup>2</sup> Elven er beliggende i Vemundvik og Fosnes herreder. <sup>3</sup> Kvingla (Torstadlandet) er beliggende i Nærø og Kolværed herreder.



hørende folkemængde 1 december 1910 med angivelse av  
samt av flateindhold.

Herred eller by, hvori øerne er beliggende.	De enkelte øer.	Flate- indhold i km <sup>2</sup> .	Antal bebodde hus.	Folkemængde	
				tilstede- værende.	hjemme- hørende.
	1	2	3	4	5
<b>A. Ved kysten beliggende øer. (Forts.)</b>	<i>Nordre Trondhjems amt. (Forts.)</i>				
Kolvereid .....	Del av Kvingla (Tor- stadlandet) <sup>1</sup> .....	24.17	26	132	157
— .....	16 andre øer .....	-	34	194	198
I Kolvereid tils. ....	.....	-	60	326	355
Leka .....	Leka .....	57.00	130	808	807
— .....	Del av Austra <sup>2</sup> .....	37.43	37	231	236
— .....	4 andre øer .....	-	29	162	166
I Leka tils. ....	.....	-	196	1 201	1 209
Gravik .....	Del av Austra <sup>2</sup> .....	18.39	18	100	108
— .....	4 andre øer .....	-	11	67	71
I Gravik tils. ....	.....	-	29	167	179
Vikten .....	Løvøen .....	7.55	33	166	181
— .....	Indre og Mellem Vikten	121.30	244	1 597	1 721
— .....	Ytre Vikten .....	89.91	102	713	749
— .....	Borgan .....	6.26	10	107	111
— .....	44 andre øer .....	-	108	693	719
I Vikten tils. ....	.....	-	497	3 276	3 481
Flatanger .....	22 øer .....	-	54	344	349
	<i>Nordlands amt.</i>				
Bindalen .....	Del av Austra <sup>2</sup> .....	32.43	33	220	237
— .....	Øksningen .....	9.3	17	107	112
— .....	11 andre øer .....	-	15	124	126
I Bindalen tils. ....	.....	-	65	451	475
Vik .....	Kvaløy .....	9.3	23	138	149
— .....	9 andre øer .....	-	15	95	95
I Vik tils. ....	.....	-	38	233	244
Brønnøy .....	Torget .....	17.23	57	381	411
— .....	Sauren (Torgnes lille)	7.00	26	145	156
— .....	47 andre øer .....	-	100	652	685
I Brønnøy tils. ....	.....	-	183	1 178	1 252
Vega .....	Vega .....	116.45	292	1 707	1 812
— .....	Ulvingen .....	8.00	28	159	170
— .....	Igerøy .....	0.66	42	202	230
— .....	32 andre øer .....	-	64	354	391
I Vega tils. ....	.....	-	426	2 422	2 603

<sup>1</sup> Se side 200, note 3. <sup>2</sup> Austra er beliggende i Leka, Gravik og Bindalen herreder.

Tabel II (forts.). **Bebodde øer: Tilstedeværende og hjemmede beboede huses antal**

Herred eller by, hvori øerne er beliggende.	De enkelte øer.	Flateindhold i km <sup>2</sup> .	Antal beboede hus.	Folkemængde	
				tilstedeværende.	hjemmeværende.
	1	2	3	4	5
<b>A. Ved kysten beliggende øer. (Forts.)</b>					
<i>Nordlands amt. (Forts.)</i>					
Tjøtta .....	Tjøtta .....	11.88	38	219	215
— .....	Havnøy .....	16.99	33	202	233
— .....	Minda .....	14.23	51	294	305
— .....	Rødøy med Løvøy .....	7.7	31	185	202
— .....	Offersøy .....	6.65	26	129	155
— .....	Del av Alsten <sup>1</sup> .....	20.54	29	164	183
— .....	49 andre øer .....	-	129	775	822
I Tjøtta tils. ....	.....	-	337	1 968	2 115
Alstahaug .....	Del av Alsten <sup>1</sup> .....	75.82	114	645	681
— .....	Alteren .....	0.24	61	324	393
— .....	Husvær .....	0.71	14	91	101
— .....	26 andre øer .....	-	78	362	395
I Alstahaug tils. ....	.....	-	267	1 422	1 570
Stammes .....	Del av Alsten <sup>1</sup> .....	31.36	182	1 004	1 059
— .....	1 ø .....	-	3	11	14
I Stammes tils. ....	.....	-	185	1 015	1 073
Herøy .....	Tenna .....	5.1	31	159	191
— .....	Sørherøy .....	6.6	36	198	231
— .....	Nordherøy .....	7.3	49	252	286
— .....	Ytre Øksningen .....	1.9	26	129	149
— .....	Indre Øksningen .....	1.61	11	96	104
— .....	Seløy .....	0.6	30	169	175
— .....	Store Vandved .....	6.00	23	157	162
— .....	Staulen .....	2.53	25	112	129
— .....	Del av Dønna (Dønnesøy) <sup>2</sup> .....	95.42	159	876	911
— .....	87 andre øer .....	-	248	1 479	1 578
I Herøy tils. ....	.....	-	638	3 627	3 916
Velfjord .....	2 øer .....	-	2	8	8
Dønnes .....	Del av Dønna (Dønnesøy) <sup>2</sup> .....	42.24	129	784	842
— .....	Del av Løkta <sup>3</sup> .....	12.02	47	209	234
— .....	— Tomøy <sup>4</sup> .....	21.42	48	218	250
— .....	12 andre øer .....	-	26	159	154
I Dønnes tils. ....	.....	-	250	1 370	1 480

<sup>1</sup> Alsten er beliggende i Tjøtta, Alstahaug og Stammes herreder. <sup>2</sup> Dønna (Dønnesøy) er beliggende i Herøy og Dønnes herreder. <sup>3</sup> Løkta er beliggende i Dønnes og Nesna herreder. <sup>4</sup> Tomøy er beliggende i Dønnes og Nesna herreder.

hørende folkemængde 1 december 1910 med angivelse av  
samt av flateindhold.

Herred eller by, hvori øerne er beliggende.	De enkelte øer.	Flate- indhold i km <sup>2</sup> .	Antal beboede hus.	Folkemængde	
				tilstede- værende.	hjemme- hørende.
	1	2	3	4	5
<b>A. Ved kysten beliggende øer. (Forts.)</b>					
<i>Nordlands amt. (Forts.)</i>					
Nesna .....	Del av Løkta <sup>1</sup> .....	5.28	10	87	98
— .....	Del av Tomøy <sup>2</sup> .....	26.94	35	205	233
— .....	Handnesøy .....	38.30	68	350	424
— .....	Huglen .....	18.33	40	205	244
— .....	6 andre øer .....	-	6	46	49
I Nesna tils. ....	.....	-	159	893	1 048
Lurøy .....	Lovunden .....	4.7	26	148	158
— .....	Onøy .....	8.2	23	142	149
— .....	Alderen .....	18.9	23	99	122
— .....	Klippingvaagøy .....	15.4	18	101	121
— .....	Lurøy .....	15.4	33	164	181
— .....	Del av Hestmandøy <sup>3</sup> ..	4.69	9	39	45
— .....	— - Nesøy <sup>4</sup> .....	8.89	20	126	138
— .....	54 andre øer .....	-	127	742	799
I Lurøy tils. ....	.....	-	279	1 561	1 713
Træna .....	Husøy .....	1.54	50	273	283
— .....	Sande .....	3.00	19	126	122
— .....	11 andre øer .....	-	34	221	223
I Træna tils. ....	.....	-	103	620	628
Rødøy .....	Del av Hestmandøy <sup>3</sup> ..	8.56	18	111	125
— .....	— - Nesøy <sup>4</sup> .....	6.10	21	121	130
— .....	Rødøy .....	10.3	13	98	99
— .....	Gjerøy med Buøy .....	10.7	21	127	140
— .....	39 andre øer .....	-	104	586	648
I Rødøy tils. ....	.....	-	177	1 043	1 142
Meløy .....	Omnesøy .....	27.9	43	254	265
— .....	Meløy .....	24.9	44	259	281
— .....	Bolga .....	2.44	23	146	148
— .....	39 andre øer .....	-	76	533	549
I Meløy tils. ....	.....	-	186	1 192	1 243
Gildeskaal .....	Sandhornet .....	108.6	195	1 081	1 179
— .....	Fugløy .....	15.1	20	123	134
— .....	Sørarnøy .....	4.6	44	255	275
— .....	Femris .....	4.41	19	82	104
— .....	14 andre øer .....	-	65	340	365
I Gildeskaal tils. ....	.....	-	343	1 881	2 057

<sup>1</sup> Se side 202, note 3.    <sup>2</sup> Se side 202, note 4.    <sup>3</sup> Hestmandøy er beliggende i Lurøy og Rødøy herreder.    <sup>4</sup> Nesøy er beliggende i Lurøy og Rødøy herreder.

Tabel II (forts.). Beboede øer: Tilstedeværende og hjemme-  
de beboede huses antal

Herred eller by, hvori øerne er beliggende.	De enkelte øer.	Flate- indhold i km <sup>2</sup> .	Antal beboede hus.	Folkemængde	
				tilstede- værende.	hjemme- hørende.
	1	2	3	4	5
<b>A. Ved kysten beliggende øer. (Forts.)</b>					
<i>Nordlands amt. (Forts.)</i>					
Bodin .....	Strømøy .....	41.8	64	336	379
— .....	Godøy (Knaplundøy) ..	11.9	50	279	312
— .....	Landegode .....	30.6	19	91	115
— .....	Sørvær .....	0.98	17	109	111
— .....	18 andre øer .....	-	54	366	381
I Bodin tils. ....	.....	-	204	1 181	1 298
Steigen .....	Engeløy .....	71.7	220	1 209	1 225
— .....	Lundøy .....	25.6	28	151	152
— .....	11 andre øer .....	-	22	141	134
I Steigen tils. ....	.....	-	270	1 501	1 511
Hamarøy .....	Finnøy med Karlsøy ..	50.8	36	222	223
— .....	Tannøy .....	10.1	3	16	18
— .....	7 andre øer .....	-	12	90	90
I Hamarøy tils. ....	.....	-	51	328	331
Tysfjord .....	Hulløy (Ulvøy) store ..	15.2	24	136	142
— .....	2 andre øer .....	-	3	19	20
I Tysfjord tils. ....	.....	-	27	155	162
Lødingen .....	Barøy .....	13.3	6	35	43
— .....	Del av Tjeldøy <sup>1</sup> .....	89.18	60	371	422
— .....	— - Hinnøy <sup>2</sup> .....	462.78	258	1 652	1 787
— .....	16 andre øer .....	-	23	142	165
I Lødingen tils. ....	.....	-	347	2 200	2 417
Tjeldsund .....	Del av Tjeldøy <sup>1</sup> .....	102.39	72	393	442
— .....	— - Hinnøy <sup>2</sup> .....	98.16	84	516	560
— .....	1 ø .....	-	2	13	13
I Tjeldsund tils. ....	.....	-	158	922	1 015
Beiarne .....	1 ø .....	-	7	37	45
Sørfold .....	1 - .....	-	2	19	21
Nordfold .....	1 - .....	-	6	38	44
Kjerringøy .....	4 øer .....	-	5	21	18
Leiranger .....	4 - .....	-	18	123	128
Evenes .....	1 ø .....	-	2	17	17
Vaagan .....	Del av Hinnøy <sup>2</sup> .....	15.37	62	389	415
— .....	— - Østvaagøy <sup>3</sup> .....	180.21	540	3 532	3 568
— .....	Store Molla .....	34.4	57	311	333
— .....	Lilla Molla .....	10.0	14	60	60

<sup>1</sup> Tjeldøy er beliggende i Lødingen og Tjeldsund herreder. <sup>2</sup> Hinnøy er beliggende i Lødingen, Tjeldsund, Vaagan, Hadsel, Sortland, Dverberg, Kvæfjord og Trondenes herreder samt Harstad l. <sup>3</sup> Østvaagøy er beliggende i Vaagan, Gimøy og Hadsel herreder.

hørende folkemængde I december 1910 med angivelse av  
samt av flateindhold.

Herred eller by, hvori øerne er beliggende.	De enkelte øer.	Flate- indhold i km <sup>2</sup> .	Antal bebodde hus.	Folkemængde	
				tilstede- værende.	hjemme hørende.
	1	2	3	4	5
<b>A. Ved kysten beliggende øer. (Forts.)</b>	<i>Nordlands amt. (Forts.)</i>				
Vaagan (forts.)	Aarstein	9.4	20	115	138
—	Heimværet (Skroven)	3.6	43	183	207
—	Svinøy	0.35	23	122	122
—	Østerøy (del av Svolvær)	0.03	18	123	123
—	Hjemøy (del av Hen- ningsvær)	0.19	34	175	167
—	Hellandsøy (del av Hen- ningsvær)	0.28	25	129	114
—	24 andre øer	-	64	375	353
I Vaagan tils.		-	900	5 514	5 600
Gimsøy	Gimsøy	47.6	82	527	528
—	Del av Østvaagøy <sup>1</sup>	134.83	173	1 043	1 101
—	2 andre øer	-	6	55	51
I Gimsøy tils.		-	261	1 625	1 680
Borge	Del av Vestvaagøy <sup>2</sup>	249.63	651	4 270	4 523
—	12 andre øer	-	39	263	239
I Borge tils.		-	690	4 533	4 762
Buksnes	Del av Vestvaagøy <sup>2</sup>	164.06	809	5 309	5 653
—	Balstadøy	0.65	25	128	138
—	13 andre øer	-	21	87	84
I Buksnes tils.		-	855	5 524	5 875
Flakstad	Flakstadøy	105.6	161	1 073	1 095
—	Moskenesøy	209.7	282	1 845	1 886
—	Andøy	0.37	20	122	122
—	9 andre øer	-	30	200	202
I Flakstad tils.		-	493	3 242	3 305
Værøy	Værøy	7.54	150	847	867
—	Røst	3.60	109	608	623
—	7 andre øer	-	11	46	46
I Værøy tils.		-	270	1 501	1 536
Hadsel	Del av Hinnøy <sup>3</sup>	268.95	219	1 324	1 460
—	— - Østvaagøy <sup>1</sup>	206.52	144	964	1 018
—	— - Langøy <sup>4</sup>	250.27	468	2 820	3 122
—	Hadseløy	102.6	423	2 644	2 770
—	Holley	0.93	14	91	107
—	8 andre øer	-	32	194	216
I Hadsel tils.		-	1 300	8 037	8 693

<sup>1</sup> Se side 204, note 3. <sup>2</sup> Vestvaagøy er beliggende i Borge og Buksnes herreder. <sup>3</sup> Se side 204, note 2. <sup>4</sup> Langøy er beliggende i Hadsel, Bø, Øksnes og Sortland herreder.

Tabel 11 (forts.). Beboede øer: Tilstedeværende og hjemme-  
de beboede huses antal

Herred eller by, hvori øerne er beliggende.	De enkelte øer.	Flate- indhold i km <sup>2</sup> .	Antal beboede hus.	Folkemængde	
				tilstede- værende.	hjemme- hørende.
	1	2	3	4	5
<b>A. Ved kysten beliggende øer. (Forts.)</b>					
<i>Nordlands amt (Forts.)</i>					
Bø .....	Del av Langøy <sup>1</sup> .....	194.36	637	4 125	4 395
— .....	Gaukværøy .....	1.24	17	130	129
— .....	Lokkøy .....	0.52	20	119	131
— .....	4 andre øer .....	-	9	61	62
I Bø tils. ....	.....	-	683	4 435	4 717
Øksnes .....	Del av Langøy <sup>1</sup> .....	284.89	322	2 018	2 102
— .....	Dyrøy .....	7.3	21	114	143
— .....	Tindøy .....	4.6	22	195	126
— .....	Skogsøy .....	36.0	73	516	506
— .....	Nærøy .....	4.73	18	110	104
— .....	10 andre øer .....	-	46	340	299
I Øksnes tils. ....	.....	-	502	3 293	3 280
Sortland .....	Del av Hinøy <sup>2</sup> .....	222.84	267	1 679	1 773
— .....	— - Langøy <sup>1</sup> .....	157.08	295	1 857	1 974
I Sortland tils. ....	.....	-	562	3 536	3 747
Dverberg .....	Del av Hinøy <sup>2</sup> .....	87.09	62	344	380
— .....	Andøy (Ånda) .....	512.49	665	4 010	4 134
I Dverberg tils. ....	.....	-	727	4 354	4 514
<i>Tromsø amt.</i>					
Kvæfjord .....	Del av Hinøy <sup>2</sup> .....	735.05	484	2 613	2 676
— .....	Kvæøy .....	7.09	48	309	307
— .....	2 andre øer .....	-	9	58	60
I Kvæfjord tils. ....	.....	-	541	2 980	3 043
Harstad l. ....	Del av Hinøy <sup>2</sup> .....	0.68	200	2 170	2 055
Trondenes .....	Del av Hinøy <sup>2</sup> .....	245.21	744	4 742	4 966
— .....	— - Grytøy <sup>3</sup> .....	48.18	148	919	973
— .....	— - Rolloy <sup>4</sup> .....	9.72	24	153	156
— .....	8 andre øer .....	-	38	211	244
I Trondenes tils. ....	.....	-	954	6 025	6 339
Bjarkøy .....	Del av Grytøy <sup>3</sup> .....	61.49	34	195	215
— .....	— - Senjen <sup>5</sup> .....	31.50	46	296	302
— .....	Sandøy .....	12.08	45	229	258
— .....	Bjarkøy .....	15.59	131	673	753
— .....	Meløy .....	0.67	29	198	185
— .....	7 andre øer .....	-	34	196	196
I Bjarkøy tils. ....	.....	-	319	1 787	1 909

<sup>1</sup> Se side 205, note 4. <sup>2</sup> Se side 204, note 2. <sup>3</sup> Grytøy er beliggende i Trondenes og Bjarkøy herreder. <sup>4</sup> Rolloy er beliggende i Trondenes og Ibbestad herreder. <sup>5</sup> Senjen er beliggende i Bjarkøy, Sørreisa, Tranøy, Berg, Torsken, Hillesøy og Lenvik herreder.

hørende folkemængde 1 december 1910 med angivelse av  
samt av flateindhold.

Herred eller by, hvori øerne er beliggende.	De enkelte øer.	Flate- indhold i km <sup>2</sup> .	Antal bebodde hus.	Folkemængde	
				tilstede- værende.	hjemme- hørende.
	1	2	3	4	5
<b>A, Ved kysten beliggende øer (Forts.)</b>	<i>Tromsø amt. (Forts.)</i>				
Ibbestad . . . . .	Del av Rolley <sup>1</sup> . . . . .	94.43	277	1 556	1 628
— . . . . .	Andorgøy . . . . .	138.36	194	1 279	1 327
I Ibbestad tils. . . . .	— . . . . .	—	471	2 835	2 955
Dyrøy . . . . .	Dyrøy . . . . .	49.84	133	772	812
Sørreisa . . . . .	Del av Senjen <sup>2</sup> . . . . .	9.66	12	106	102
Tranøy . . . . .	Del av Senjen <sup>2</sup> . . . . .	442.85	218	1 462	1 479
— . . . . .	1 ø . . . . .	—	3	15	16
I Tranøy tils. . . . .	— . . . . .	—	221	1 477	1 495
Berg . . . . .	Del av Senjen <sup>2</sup> . . . . .	238.40	189	1 147	1 116
— . . . . .	3 andre øer . . . . .	—	8	56	53
I Berg tils. . . . .	— . . . . .	—	197	1 203	1 169
Torsken . . . . .	Del av Senjen <sup>2</sup> . . . . .	366.80	235	1 520	1 536
— . . . . .	3 andre øer . . . . .	—	16	88	61
I Torsken tils. . . . .	— . . . . .	—	251	1 608	1 597
Hillesøy . . . . .	Del av Senjen <sup>2</sup> . . . . .	169.54	114	732	769
— . . . . .	— - Kvaløy <sup>3</sup> . . . . .	281.89	130	887	861
— . . . . .	Sessøy . . . . .	10.15	4	31	32
— . . . . .	Sommarøy, store . . . . .	0.92	17	101	101
— . . . . .	10 andre øer . . . . .	—	40	289	227
I Hillesøy tils. . . . .	— . . . . .	—	305	2 040	1 990
Lenvik . . . . .	Del av Senjen <sup>2</sup> . . . . .	337.43	331	2 026	2 059
— . . . . .	3 andre øer . . . . .	—	8	41	45
I Lenvik tils. . . . .	— . . . . .	—	339	2 067	2 104
Tromsøysund . . . . .	Vengsøy . . . . .	19.88	19	120	133
— . . . . .	Del av Kvaløy <sup>3</sup> . . . . .	457.77	256	1 692	1 769
— . . . . .	— - Tromsøy <sup>4</sup> . . . . .	20.87	125	933	941
— . . . . .	— - Ringvassøy <sup>5</sup> . . . . .	263.40	36	244	283
— . . . . .	— - Ribbenesøy <sup>6</sup> . . . . .	25.31	14	87	90
— . . . . .	— - Reinøy <sup>7</sup> . . . . .	32.58	33	223	228
— . . . . .	10 andre øer . . . . .	—	24	212	152
I Tromsøysund tils. . . . .	— . . . . .	—	507	3 511	3 596
Tromsø k. . . . .	Del av Tromsøy <sup>4</sup> . . . . .	0.63	700	7 509	7 633

<sup>1</sup> Se side 206, note 4. <sup>2</sup> Se side 206, note 5. <sup>3</sup> Kvaløy er beliggende i Hillesøy og Tromsøysund herreder. <sup>4</sup> Tromsøy hører til Tromsøysund h. og Tromsø k. <sup>5</sup> Ringvassøy er beliggende i Tromsøysund, Karlsøy og Helgøy herreder. <sup>6</sup> Ribbenesøy er beliggende i Tromsøysund og Helgøy herreder. <sup>7</sup> Reinøy er beliggende i Tromsøysund og Karlsøy herreder.

Tabel II (forts.). **Bebodde øer: Tilstedeværende og hjemmede beboede huses antal**

Herred eller by, hvori øerne er beliggende.	De enkelte øer.	Flateindhold i km <sup>2</sup> .	Antal bebodde hus.	Folkemængde	
				tilstedeværende.	hjemmehørende.
	1	2	3	4	5
<b>A. Ved kysten beliggende øer. (Forts.)</b>					
<i>Tromsø amt. (Forts.)</i>					
Karlsøy . . . . .	Del av Ringvassøy <sup>1</sup> . . .	49.71	43	290	302
— . . . . .	— - Reinøy <sup>2</sup> . . . . .	105.86	55	411	412
— . . . . .	— - Vannøy <sup>3</sup> . . . . .	73.85	75	537	531
— . . . . .	Store Skorøy . . . . .	10.2	6	34	36
— . . . . .	Fuglø . . . . .	22.29	12	66	66
— . . . . .	Karlsøy . . . . .	7.65	19	103	105
— . . . . .	4 andre øer . . . . .	-	7	53	47
I Karlsøy tils. . . . .		-	217	1 494	1 499
Helgøy . . . . .	Del av Ringvassøy <sup>1</sup> . . .	353.49	79	492	523
— . . . . .	— - Ribbenesøy <sup>4</sup> . . . . .	58.42	24	114	139
— . . . . .	— - Vannøy <sup>3</sup> . . . . .	155.56	49	352	349
— . . . . .	Helgøy . . . . .	43.18	20	139	140
— . . . . .	Kvaløy . . . . .	89.06	24	151	162
— . . . . .	Grøtøy . . . . .	16.34	6	56	35
— . . . . .	6 andre øer . . . . .	-	16	105	96
I Helgøy tils. . . . .		-	218	1 409	1 444
Skjervøy . . . . .	Uløy . . . . .	76.87	42	316	296
— . . . . .	Vorterøy . . . . .	10.49	15	118	117
— . . . . .	Kaagen . . . . .	68.35	39	239	255
— . . . . .	Skjervøy . . . . .	11.03	35	239	211
— . . . . .	Arnøy . . . . .	269.34	92	619	626
— . . . . .	Løkøy . . . . .	36.37	26	167	168
— . . . . .	2 andre øer . . . . .	-	12	76	74
I Skjervøy tils. . . . .		-	261	1 774	1 747
Kvæningen . . . . .	Spildra . . . . .	30.21	19	119	121
— . . . . .	4 andre øer . . . . .	-	26	130	135
I Kvæningen tils. . . . .		-	45	249	256
Lyngen . . . . .	1 ø . . . . .	-	2	8	8
Malangen . . . . .	1 - . . . . .	-	1	4	4
<i>Finmarkens amt.</i>					
Talvik . . . . .	Del av Stjernøen <sup>5</sup> . . . . .	141.16	34	163	164
— . . . . .	— - Seiland <sup>6</sup> . . . . .	196.89	26	125	134
— . . . . .	1 ø . . . . .	-	9	51	63
I Talvik tils. . . . .		-	69	339	361
Loppen og Øksfjord . . . . .	Loppen . . . . .	12.1	19	134	130
— . . . . .	Silden . . . . .	48.1	13	59	59
— . . . . .	4 andre øer . . . . .	-	5	28	28
I Loppen og Øksfjord tils. . . . .		-	37	221	217

<sup>1</sup> Se side 207, note 5. <sup>2</sup> Se side 207, note 7. <sup>3</sup> Vannøy er beliggende i Karlsøy og Helgøy herreder. <sup>4</sup> Se side 207, note 6. <sup>5</sup> Stjernøen er beliggende i Talvik og Ilasvik herreder. <sup>6</sup> Seiland er beliggende i Talvik, Hammerfest og Kvalsund herreder.



hørende folkemængde 1 december 1910 med angivelse av  
samt av flateindhold.

Herred eller by, hvori øerne er beliggende.	De enkelte øer.	Flate- indhold i km <sup>2</sup> .	Antal bebodde hus.	Folkemængde	
				tilstede- værende.	hjemme- hørende.
	1	2	3	4	5
<b>A. Ved kysten beliggende øer. (Forts.)</b>					
<i>Finmarkens amt.</i>					
<i>(Forts.)</i>					
Hasvik .....	Del av Stjernøen <sup>1</sup> .....	90.14	8	53	56
— .....	— - Sørøen <sup>2</sup> .....	465.13	129	1 031	948
— .....	4 andre øer .....	-	27	166	147
I Hasvik tils. ....	.....	-	164	1 250	1 151
Hammerfest .....	Del av Seiland <sup>3</sup> .....	278.09	59	386	392
— .....	— - Sørøen <sup>2</sup> .....	350.59	96	743	738
— .....	— - Kvaløen <sup>4</sup> .....	199.92	23	164	163
— .....	4 andre øer .....	-	12	75	69
I Hammerfest tils. ....	.....	-	190	1 368	1 362
Kvalsund .....	Del av Seiland <sup>3</sup> .....	84.30	17	116	110
— .....	— - Kvaløen <sup>4</sup> .....	125.83	23	132	128
I Kvalsund tils. ....	.....	-	40	248	238
Hammerfest k. ....	Del av Kvaløen <sup>4</sup> .....	4.00	293	2 694	2 707
Maasø .....	Rolfse .....	82.2	67	439	430
— .....	Havø .....	-	24	134	131
— .....	Ingø .....	20.0	76	406	426
— .....	Hjelmso .....	40.1	35	210	204
— .....	Maasø .....	13.1	32	162	165
— .....	Del av Magerøen <sup>5</sup> .....	137.81	18	105	110
— .....	II andre øer .....	-	42	203	214
I Maasø tils. ....	.....	-	294	1 659	1 680
Kjelvik .....	Del av Magerøen <sup>5</sup> .....	149.69	295	2 002	1 622
— .....	4 andre øer .....	-	21	141	130
I Kjelvik tils. ....	.....	-	316	2 143	1 752
Kistrand .....	Store Tamsøen .....	13.5	2	7	9
— .....	2 andre øer .....	-	2	6	9
I Kistrand tils. ....	.....	-	4	13	18
Lebesby .....	3 øer .....	-	3	14	18
Sydvaranger .....	Skogerøen .....	132.3	12	77	82
— .....	1 ø .....	-	1	4	4
I Sydvaranger tils. ....	.....	-	13	81	86
Nordvaranger .....	1 ø .....	-	3	20	20
Vardø .....	1 - .....	-	1	11	11
Vardø k. ....	Vardøen .....	3.65	276	3 041	3 023

<sup>1</sup> Se side 208, note 5. <sup>2</sup> Sørøen er beliggende i Hasvik og Hammerfest herreder. <sup>3</sup> Se side 208, note 6. <sup>4</sup> Kvaløen hører til Hammerfest h., Hammerfest k. og Kvalsund h. <sup>5</sup> Magerøen er beliggende i Maasø og Kjelvik herreder.

Tabel 11 (forts.). **Bebodde øer: Tilstedeværende og hjemmede bebodde huses antal**

Landsdele.	Øer paa 10 km <sup>2</sup> og derover.					Øer, mindre	
	Antal øer.	Flateindhold i km <sup>2</sup> .	Antal bebodde hus.	Folkemængde		Antal øer.	Antal bebodde hus.
				tilstedeværende.	hjemmehørende.		
	1	2	3	4	5	6	7
<b>B. I ferskvand beliggende øer.</b>							
I. Riket.....	3	158.96	4 710	41 411	42 018	78	202
II. Rikets bygder.....	<sup>1</sup> 1	153.72	2 843	20 359	20 722	78	202
III. Rikets byer.....	<sup>1</sup> -	5.24	1 867	21 052	21 296	-	-
<b>IV. Amter.</b>							
1. Smaalenene.....	2	140.53	4 591	40 658	41 267	13	94
2. Akershus.....	-	-	-	-	-	8	12
3. Hedemarken.....	1	18.43	119	753	751	3	9
4. Buskerud.....	-	-	-	-	-	8	9
5. Jarlsberg og Larvik.....	-	-	-	-	-	2	5
6. Bratsberg.....	-	-	-	-	-	24	26
7. Nedenes.....	-	-	-	-	-	7	9
8. Lister og Mandal.....	-	-	-	-	-	1	10
9. Nordre Trondhjem.....	-	-	-	-	-	7	8
10. Nordland.....	-	-	-	-	-	1	3
11. Finmarken.....	-	-	-	-	-	4	17

<sup>1</sup> Hertil kommer dele av 2 øer paa over 10 km<sup>2</sup>, beliggende baade i herred og by.

Herred eller by, hvori øerne er beliggende.	De enkelte øer.	Flateindhold i km <sup>2</sup> .	Antal bebodde hus.	Folkemængde	
				tilstedeværende.	hjemmehørende.
	1	2	3	4	5
<i>Smaalenenes amt.</i>					
Rødnes.....	1 ø.....	-	1	5	7
Id.....	1 -.....	-	1	5	5
Varteig.....	1 -.....	-	1	4	4
Berg.....	2 øer.....	-	2	8	8
Tune.....	Rødsøen (Hafslundøen)	2.11	76	647	650
—	Del av Tunøen <sup>1</sup> .....	78.07	1 031	6 912	6 956
—	— - Rolvsoy <sup>2</sup> .....	27.22	387	2 349	2 381
I Tune tils.....	.....	-	1 494	9 908	9 987

<sup>1</sup> Tunøen hører til Tune h. og Sarpsborg k. <sup>2</sup> Rolvsoy hører til Tune, Glemminge, Onso og Raade herreder samt Fredrikstad k. vestre.

hørende folkemængde 1 december 1910 med angivelse av  
samt av flateindhold.

end 10 km <sup>2</sup> .		Tilsammen.				Landsdele.
Folkemængde		Antal øer.	Antal bebodde hus.	Folkemængde		
tilstede- værende.	hjemme- hørende.			tilstede- værende.	hjemme- hørende.	
8	9	10	11	12	13	
1 346	1 328	81	4 912	42 757	43 346	<b>B. I ferskvand beliggende øer.</b>
1 346	1 328	<sup>1</sup> 79	3 045	21 705	22 050	<b>I. Riket.</b>
-	-	<sup>1</sup> -	1 867	21 052	21 296	<b>II. Rikets bygder.</b>
						<b>III. Rikets byer.</b>
						<b>IV. Amter.</b>
744	749	15	4 685	41 402	42 016	1. Smaalenene.
62	62	8	12	62	62	2. Akershus.
47	43	4	128	800	794	3. Hedemarken.
79	74	8	9	79	74	4. Buskerud.
37	15	2	5	37	15	5. Jarlsberg og Larvik.
128	134	24	26	128	134	6. Bratsberg.
51	49	7	9	51	49	7. Nedenes.
31	34	1	10	31	34	8. Lister og Mandal.
58	56	7	8	58	56	9. Nordre Trondhjem.
32	32	1	3	32	32	10. Nordland.
77	80	4	17	77	80	11. Finmarken.

Herred eller by, hvori øerne er beliggende.	De enkelte øer.	Flate- indhold i km <sup>2</sup> .	Antal bebodde hus.	Folkemængde	
				tilstede- værende.	hjemme- hørende.
	I	2	3	4	5
	<i>Smaalenenes amt.</i>				
	(Forts.)				
Sarpsborg k. ....	Del av Tunøen <sup>1</sup> .....	3.84	831	9 926	9 846
Glemminge .....	— - Rolvøy <sup>2</sup> .....	24.00	1 268	10 144	10 430
Onsø .....	— - Rolvøy <sup>2</sup> .....	4.95	33	173	176
Fredrikstad k., vestre.....	— - Rolvøy <sup>2</sup> .....	1.40	1 036	11 126	11 450
Raade .....	— - Rolvøy <sup>2</sup> .....	1.05	5	28	28
— .....	3 andre øer .....	-	4	12	12
I Raade tils.....	.....	-	9	40	40
Moss .....	1 ø .....	-	6	46	46
Vaaler .....	3 øer .....	-	3	17	17

<sup>1</sup> Se side 210, note 1.    <sup>2</sup> Se side 210, note 2.

Tabel II (forts.). Beboede øer: Tilstedeværende og hjemme-  
de beboede huses antal

Herred eller by, hvori øerne er beliggende.	De enkelte øer.	Flate- indhold i km <sup>2</sup> .	Antal beboede hus.	Folkemængde	
				tilstede- værende.	hjemme- hørende.
	1	2	3	4	5
<b>B. I ferskvand beliggende øer. (Forts.)</b>					
<i>Akershus amt.</i>					
Setskogen .....	1 ø .....	-	2	7	7
Fet .....	4 øer .....	-	7	41	41
Høland .....	3 — .....	-	3	14	14
<i>Hedemarkens amt.</i>					
Nes .....	Helgøen .....	18.43	119	753	751
Søndre Odalen .....	1 ø .....	-	7	39	35
Eidskogen .....	1 - .....	-	1	4	4
Vinger .....	1 - .....	-	1	4	4
<i>Buskerud amt.</i>					
Hole .....	4 øer .....	-	4	35	32
Nedre Eker .....	2 — .....	-	3	31	29
Flaa .....	1 ø .....	-	1	4	4
Krødsherred .....	1 - .....	-	1	9	9
<i>Jarlsberg og Larvik amt.</i>					
Brunlanes .....	2 øer .....	-	5	37	15
<i>Bratsberg amt.</i>					
Bamle .....	1 ø .....	-	1	4	4
Drangedal .....	9 øer .....	-	11	47	51
Sannikedal .....	3 - .....	-	3	10	11
Solum .....	1 ø .....	-	1	6	6
Hollen .....	2 øer .....	-	2	13	14
Hovin .....	1 ø .....	-	1	7	8
Seljord .....	1 - .....	-	1	13	13
Kviteseid .....	4 øer .....	-	4	23	22
Nissedal .....	1 ø .....	-	1	3	3
Fyresdal .....	1 - .....	-	1	2	2

hørende folkemængde 1 december 1910 med angivelse av  
samt av flateindhold.

Herred eller by, hvori øerne er beliggende.	De enkelte øer.	Flate- indhold i km <sup>2</sup> .	Antal bebodde hus.	Folkemængde	
				tilstede- værende.	hjemme- hørende.
	1	2	3	4	5
<b>B. I ferskvand beliggende øer. (Forts.)</b>					
<i>Nedenes amt.</i>					
Vegaarsheien .....	3 øer .....	-	3	13	13
Aunli .....	2 - .....	-	2	18	17
Iveland .....	1 ø .....	-	2	13	12
Valle .....	1 - .....	-	2	7	7
<i>Lister og Mandal amt.</i>					
Halsaa og Hartmark .....	1 ø .....	-	10	31	34
<i>Nordre Trondhjems amt.</i>					
Kvam .....	1 ø .....	-	1	6	6
Stod .....	1 - .....	-	1	16	9
Snaasen .....	2 øer .....	-	2	7	11
Grong .....	2 - .....	-	2	14	14
Overhallen .....	1 ø .....	-	2	15	16
<i>Nordlands amt.</i>					
Hatfjeldalen .....	1 ø .....	-	3	32	32
<i>Finnmarkens amt.</i>					
Tanen .....	1 ø .....	-	7	27	28
Polmak .....	2 øer .....	-	6	19	20
Alten .....	1 ø .....	-	4	31	32

Tillæg til tabel II. Opgaver vedkommende de ved  
var medtat i

Landsdele.	Øer, mindre end 10 km <sup>2</sup> .		
	Antal øer.	Antal bebodde hus.	Hjemmehørende folkemængde.
	1	2	3
I. Riket .....	<sup>1</sup> 336	836	4 993
II. Rikets bygder .....	328	599	3 574
III. Rikets byer .....	8	237	1 419
<b>IV. Amter.</b>			
Smaalenene .....	4	9	42
Akershus .....	9	11	48
Buskerud .....	1	1	2
Jarlsberg og Larvik .....	5	13	74
Bratsberg .....	8	122	732
Lister og Mandal .....	2	5	30
Stavanger .....	11	142	859
Søndre Bergenhus .....	46	115	707
Nordre Bergenhus .....	26	44	290
Romsdal .....	20	30	162
Søndre Trondhjem .....	31	56	381
Nordre Trondhjem .....	23	32	154
Nordland .....	134	213	1 279
Tromsø .....	6	25	139
Finmarken .....	10	18	94
<b>V. Føgderier.</b>			
Moss .....	4	9	42
Aker og Follo .....	9	11	48
Buskerud .....	1	1	2
Larvik .....	5	13	74
Bamle med Brevik k. ....	8	122	732
Mandal .....	1	1	4
Lister .....	1	4	26
Jæderen og Dalene med Stavanger k. ....	8	125	751
Ryfylke .....	3	17	108

<sup>1</sup> Nettotilveksten av øer mindre end 10 km<sup>2</sup> fra folketællingen i 1900 utgjør kun 332, idet der ved folketællingen i 1910 er i Nedenes amt 4 bebodde øer mindre end i 1900.

kysten beliggende øer, som ved folketællingen i 1900 ikke den tilsvarende tabel.

Landsdele.	Øer, mindre end 10 km <sup>2</sup> .		
	Antal øer.	Antal beboede hus.	Hjemmehørende folkemængde.
	1	2	3
<b>V. Fogderier. (Forts.)</b>			
Søndhordland .....	10	20	136
Nordhordland .....	36	95	571
Sogn .....	2	3	14
Sønd- og Nordfjord .....	24	41	276
Søndmør .....	4	7	29
Romsdal .....	6	11	71
Nordmør .....	10	12	62
Fosen .....	30	55	375
Trondhjem k. ....	1	1	6
Stjør- og Værdalen .....	1	4	23
Namdalen .....	22	28	131
Søndre Helgeland .....	78	118	685
Nordre Helgeland .....	35	51	328
Salten .....	20	42	256
Lofoten og Vesteraalen .....	1	2	10
Senjen og Tromsø .....	6	25	139
Alten .....	2	2	10
Hammerfest .....	8	16	84

Antal av øer over 10 km<sup>2</sup> utgjorde ifølge opgaverne i 1900 184. Heri var medtat Mellem Vikten (Namdalens fogderi) som særskilt ø; denne er imidlertid landfast med Indre Vikten og disse er derfor denne gang kun regnet som 1 ø. Paa den anden side er i 1910 tilkommet 2 øer, større end 10 km<sup>2</sup>, der paa grund av ufuldstændige opgaver og karter ikke var medregnet som øer i 1900, nemlig:

1. Kvingla eller Torstadlandet, beliggende i Nærø og Kolvereid herreder, 53.66 km<sup>2</sup> stor, med 61 beboede hus og hjemmehørende folkemængde 399, og
2. Austra, beliggende i Leka, Gravik og Bindalen herreder, 88.25 km<sup>2</sup> stor, med 88 beboede hus og hjemmehørende folkemængde 581.

Tabel 12. Hjemmehørende folkemængde 1 december  
Population de droit des sphères

Herredets og tællingskredsens navn.	Hjemme- hørende folke- mængde.	Herredets og tællingskredsens navn.	Hjemme- hørende folke- mængde.	Herredets og tællingskredsens navn.	Hjemme- hørende folke- mængde.
<b>Smaalenenes amt.</b>		<b>Eidsberg</b> .....	6 050	<b>Berg</b> .....	5 669
<b>Trogstad</b> .....	3 549	Høie .....	970	Sponviken .....	695
Jorentvet .....	326	Mysen .....	1 320	Berg .....	1 303
Myrer .....	330	Kirkefjordingen .....	974	Rokke, nedre .....	589
Skjønhaug .....	690	Hen og Ty .....	680	Rokke, øvre .....	477
Heer .....	503	Sviu .....	436	Asak, øvre (Rød) .....	305
Havnaas .....	510	Aasgaard .....	481	Asak, nedre .....	2 300
Olberg .....	432	Høimstvet .....	472		
Søpler .....	410	Melleby .....	717	<b>Skjeberg</b> .....	6 009
Hvammer .....	348			Skjebergsletten .....	509
		<b>Rødenes</b> .....	1 361	Navestad .....	597
<b>Askim</b> .....	3 293	Ulsby .....	266	Hafslund .....	875
Rom, syd-østre .....	341	Klund .....	324	Børgen .....	1 012
Rom, nord-vestre .....	627	Krosby .....	319	Nes .....	334
Moen .....	896	Klokkerud (Folken- borg) .....	452	Skjebergdalen .....	221
Dæli .....	925			Tvete .....	99
Holterengen, sv. <sup>1</sup> .....	261	<b>Rømskogen</b> .....	496	Rønnildfjordingen .....	432
Holterengen, nø. <sup>2</sup> .....	243	Trosterud og Hauke- nes .....	217	Stordalfjordingen .....	475
		Taarnby .....	279	Suterød .....	314
<b>Spydeberg</b> .....	2 353			Berg .....	446
Stegen .....	290	<b>Aremark</b> .....	1 812	Ingedal .....	404
Vasbygden .....	199	Bergstrøm og Holt .....	491	Braarød .....	190
Mørk .....	188	Holtebrække og Bøen- sæteret .....	262	Løkkeviken .....	101
Hov .....	535	Fosby .....	520		
Heli .....	397	Tripperød og Stange- braaten .....	305	<b>Hvaler</b> .....	4 279
Spydeberg .....	744	Kvisler .....	234	Nordre Sandø og Single .....	190
				Søndre Sandø .....	331
<b>Skiptvet</b> .....	2 414	<b>Ømark</b> .....	2 022	Hørføl, Lauer og Tisler .....	264
Langli .....	403	Ørje .....	510	Brekke .....	817
Haugen .....	523	Kilebu .....	425	Kile .....	411
Kalsrud .....	547	Granerud .....	310	Dammyr .....	386
Vines .....	585	Buer .....	299	Asmaløen .....	578
Lund .....	356	Torgrimsbu .....	50	Spjørøen .....	711
		Grislingaas .....	183	Vesterøen .....	591
<b>Rakkestad</b> .....	5 490	Søgaard .....	245		
Kirkelund .....	1 141	<b>Id</b> .....	6 544	<b>Borge</b> .....	6 466
Gjulum .....	414	Fredheim .....	800	Kjølstad .....	2 405
Levernes .....	542	Folkvang .....	773	Torp .....	2 112
Ytterskagen .....	546	Aas .....	1 286	Kilevold .....	1 280
Breiholt og Skante- bygden .....	167	Skottene .....	751	Borge og Ulfeng .....	669
Kirkeng .....	618	Bakke .....	674		
Dalen og Krok .....	161	Buer .....	229	<b>Torsnes</b> .....	1 538
Aas .....	283	Torgalsbøen og Aspe- dammen .....	457	Holm .....	676
Sandbæk .....	200	Bokerød .....	182	Torsø .....	261
Vatvet .....	427	Paalsbu .....	359	Nes .....	601
Os, østre .....	585	Skogen og søndre Enningdalen .....	490		
Os, vestre .....	406	Ende .....	543	<b>Varteig</b> .....	1 155
				Neaskog .....	320
				Ovaskog .....	403
				Øtaskog .....	432

<sup>1</sup> sv. ø: sydvestre.

<sup>2</sup> nø. ø: nordøstre.



1910 i de enkelte tællingskredser i landdistrikterne.  
de recensement dans les campagnes.

Herredets og tællingskredsens navn.	Hjemme- hørende folke- mængde.	Herredets og tællingskredsens navn.	Hjemme- hørende folke- mængde.	Herredets og tællingskredsens navn.	Hjemme- hørende folke- mængde.
Tune	10 421	Rygge	3 582	Aas	3 139
Hafslundøen	650	Klommestensaasen	860	Aas nedre	489
Borregaard	704	Gubbeskog	470	Aas midtre	998
Lande	955	Halmstad	445	Aas øvre	630
Alvim	867	Raaeskogen	349	Nordby	731
Hanestad	867	Melleby	437	Kroer	291
Greaaker	2 003	Larkollen	411	Frogn	1 964
Opstad	509	Vang	610	Kirkefjordingen	819
Holleby	404	Moss	2 887	Dal	480
Jelsnes	260	Grimsrød	542	Øierud	386
Agnalt	178	Torderød	922	Digerud	279
Solli	257	Krosser	542	Nesodden	2 539
Utne	386	Jeløen, n.	183	Berger	410
Hauge	877	Krafoss	451	Jar	371
Nes	1 158	Vasbygden	133	Møkkerud	453
Nylændet	346	Kambo	114	Parcelengen	344
Glemminge	10 430	Vaaler	2 247	Steilene	168
Glemminge	1 299	Kirkebygden	422	Baalrud	253
Nøkleby	1 398	Veidal og Gylder	366	Kullebunden	291
Lahellemoen	3 650	Lunder og Sjønerød	432	Greverud	249
Trara	2 510	Ingulstad	343	Aker	29 189
Trosvik	1 326	Brokhaugen og Bjør- kedal	263	Sørkedalen	1 227
Veum	247	Botner og Vaak	421	Lysaker	2 315
Kraakerøy	3 311	Hobøl	2 285	Bestum	1 322
Aasgaard og Bjelstad	602	Tomter	870	Bygdø	733
Smertu og Fuglevik	1 122	Foss	500	Skøien	973
Rød, Enhus og Holte	738	Hagen	346	Slendal	1 055
Lunde	548	Tønnerud	303	Ullevold	3 589
Kjøkøen og Furu- holmen	301	Bræte	266	Maridalen—Nord- marken	676
Onsø	7 640	Akershus amt.		Nydalen	1 868
Haredalen	635	Vestby	2 786	Grefsen	1 431
Haugerød	425	Vestby, n.	1 069	Klemmetsrud	864
Aale	673	Vestby, s.	433	Ljan	1 346
Hauge	1 063	Saaner	926	Nordstrand	1 790
Græsvik	977	Garder	358	Bækkelaget	1 623
Rød	1 083	Kraakstad	3 518	Bernhus	1 072
Slevik	878	Kraakstad	522	Opsal	1 017
Stene	672	Bjørke	336	Ulven	1 981
Manstad	1 234	Mørk	232	Tonsen-Solemskogen	1 729
Raade	2 920	Hjell	300	Grorud	2 119
Missingen	541	Kontra	1 170	Furuset	459
Klokkergaarden	491	Langhus	333	Bærum	11 050
Grimstad	371	Siggerud	323	Lommedalen	581
Gammelsrød	407	Gjetsjø	302	Bærums verk	364
Tom	672			Økern	499
Musangen	438			Bjørum	425
				Tannum	827
				Evje, vestre	1 045
				Evje, østre	527

Tabel 12 (forts.). Hjemmehørende folkemængde 1 december

Herredets og tællingskredsens navn.	Hjemme- hørende folke- mængde.	Herredets og tællingskredsens navn.	Hjemme- hørende folke- mængde.	Herredets og tællingskredsens navn.	Hjemme- hørende folke- mængde.
(Akershus amt — forts.)					
Bærum (forts.)		Enebak . . . . .	3 119	Nittedalen . . . . .	2 722
Høvik, øvre . . . . .	482	Stranden . . . . .	674	Holm . . . . .	327
Høvik, nedre . . . . .	791	Enebakneset . . . . .	338	Hauger . . . . .	720
Høvik glasverk . . . . .	650	Hammeren . . . . .	257	Nordby . . . . .	591
Snarøen . . . . .	304	Dalefjeringen . . . . .	266	Haugen . . . . .	484
Fornebo . . . . .	689	Enebak, ytre . . . . .	736	Hagen . . . . .	600
Lysaker . . . . .	1 672	Kirkebygden . . . . .	729		
Stabæk . . . . .	1 539	Rødsjø . . . . .	119		
Haug . . . . .	339				
Fossum . . . . .	316	Fet . . . . .	4 378	Gjerdrum . . . . .	1 647
		Aakrene . . . . .	746	Tori . . . . .	346
Asker . . . . .	5 811	Faldalen . . . . .	528	Solheim . . . . .	358
Jansløkken . . . . .	1 159	Roven . . . . .	460	Asmyr . . . . .	510
Drengsrud . . . . .	646	Jaer . . . . .	499	Vestby . . . . .	433
Vettre . . . . .	915	Øvredalen . . . . .	461		
Holmen . . . . .	1 000	Gansdalen . . . . .	401		
Gisle . . . . .	645	Nordby . . . . .	385	Ullensaker . . . . .	5 940
Heggedal . . . . .	673	Rælingen, øvre . . . . .	898	Aareppen . . . . .	855
Solberg . . . . .	773			Ullinshov . . . . .	682
		Sørum . . . . .	2 732	Lund . . . . .	444
Urskog . . . . .	4 496	Vølneberg . . . . .	239	Algrim . . . . .	755
Ovlien og Fagerlien . . . . .	292	Fosserud . . . . .	180	Nordkisa . . . . .	588
Haneborg . . . . .	893	Sørum . . . . .	569	Jesseim . . . . .	947
Løkshaug og Ulviken . . . . .	495	Sørumsaunden . . . . .	399	Gislevold . . . . .	677
Aursmoen . . . . .	797	Sørvold . . . . .	370	Gardermoen . . . . .	556
Eikeberg . . . . .	454	Refsum . . . . .	280	Mogreina . . . . .	436
Mørk . . . . .	303	Frogner . . . . .	695		
Fjuk . . . . .	404	Skedsmo . . . . .	3 675		
Svastad . . . . .	536	Sagdalen og Tange- rud . . . . .	1 774	Nes . . . . .	8 387
Fossum . . . . .	322	Gjelleraasen . . . . .	513	Ile . . . . .	333
		Tærud . . . . .	420	Jerpstad . . . . .	611
Høland . . . . .	5 142	Sten . . . . .	537	Vestsiden . . . . .	479
Komnes . . . . .	852	Asak . . . . .	431	Greni . . . . .	320
Klave . . . . .	502	Lillestrøm . . . . .	4 351	Sten . . . . .	252
Sandum . . . . .	397	Strøket mellem Nit- elven, Storgaten og Sogna . . . . .	1 837	Rotnes . . . . .	239
Skedsmo . . . . .	634	Storgaten-Eidsvolds- linjen — Fetchaus- seen . . . . .	591	Lillerommen . . . . .	569
Hofmoen . . . . .	512	Mellem Hovedbane- og Kongsvinger- banelinjen . . . . .	1 020	Vøien . . . . .	371
Østby . . . . .	345	Lillestrøm søndenfor Kongsvingerbane- linjen . . . . .	903	Togstad . . . . .	509
Mørk . . . . .	243			Sjøli . . . . .	232
Gangnes . . . . .	174			Halmsaas . . . . .	292
Steinersby . . . . .	193			Oppaaker . . . . .	517
Kratorp . . . . .	248			Smedsrud . . . . .	287
Trinberg . . . . .	428			Husmo . . . . .	321
Lund . . . . .	519			Østgaarden . . . . .	436
Snarholt . . . . .	95			Trangsrud . . . . .	107
				Skogen . . . . .	260
Setskogen . . . . .	833	Lørenskogen . . . . .	1 252	Arnes . . . . .	370
Tangen . . . . .	625	Hammer . . . . .	466	Klodsk—Bodding . . . . .	843
Kolstad . . . . .	208	Losby . . . . .	382	Auli . . . . .	511
		Robsrud . . . . .	404	Flakstad . . . . .	304
				Mordre . . . . .	224

## 1910 i de enkelte tællingskredser i landdistrikterne.

Herredets og tællingskredsens navn.	Hjemme- hørende folke- mængde.	Herredets og tællingskredsens navn.	Hjemme- hørende folke- mængde.	Herredets og tællingskredsens navn.	Hjemme- hørende folke- mængde.
Eidsvold .....	9 604	Ringsaker (forts.)		Romedal .....	4 906
Vilberg .....	1 481	Kilde .....	1 154	Breidablik .....	1 330
Guldverket .....	512	Aasen .....	550	Brynihaugen .....	631
Dokken .....	394	Fagernes .....	945	Talholen .....	510
Kirkebygden .....	673	Skarpsno .....	734	Hekne .....	445
Finstad .....	788	Sougstad .....	621	Tomter .....	418
Hjera .....	433	Gjølstad .....	935	Haakenrud .....	227
Fuglerud .....	1 074	Fredheim .....	565	Storhov .....	175
Eidsvold verk .....	1 060	Solheim .....	464	Struperud .....	420
Bønsdalen .....	713	Furu .....	538	Foss .....	353
Aas .....	589	Kirkekredsen .....	727	Aasen .....	294
Habberstad .....	677	Brennlien .....	202	Skogen .....	103
Langset .....	451	Brumund .....	493		
Ulven .....	269	Fagerlund .....	636		
Stensby .....	490				
Nannestad .....	4 070	Nes .....	3 550	Stange .....	7 259
Løken .....	401	Helgøen .....	751	Arstad .....	832
Finstad .....	322	Aarengen .....	623	Kjøverud .....	554
Slattum .....	506	Hagelund .....	538	Kløften .....	864
Engelstad .....	454	Penningrud .....	419	Godager .....	530
Kringler .....	473	Fredheim .....	680	Korslund .....	698
Fjeldet .....	728	Dæli .....	539	Grønstad .....	587
Morud .....	736			Stange .....	487
Stensgaard .....	365	Vang .....	6 388	Sørholte .....	473
Sandsnessæteren .....	85	Solvang .....	1 300	Saastad .....	427
Hurdalen .....	1 757	Fredvang .....	1 012	Vardeberg .....	439
Erikstellet .....	289	Kirkekredsen .....	797	Tangen .....	730
Strømmen .....	479	Ingebergbakken .....	558	Stenby .....	449
Eidsæteren og Brat- lien .....	170	Vestaas .....	471	Morstufaldet og Spetalen .....	189
Rustad .....	224	Lunden .....	644		
Kirkekredsen .....	380	Østaas .....	323		
Skrukkeliën .....	215	Skramstad .....	641		
		Farmen .....	642		
Feiring .....	1 111	Furnes .....	3 863	Søndre Odalen ..	6 474
Tosterud .....	138	Kirkekredsen .....	729	Knutsrud og Snapholt	305
Kirkebygden .....	400	Stavsberg .....	621	Kjaberg .....	616
Disserud .....	287	Gaalaas .....	543	Strøm .....	315
Berger .....	286	Øksenset .....	506	Nordset .....	445
		Mørkved .....	1 045	Slaastadsæter .....	269
		Mauset .....	419	Korsmo .....	729
				Mangset .....	345
Hedemarkens amt.		Løiten .....	5 617	Sander .....	543
Ringsaker .....	11 098	Løken .....	1 075	Stomperud .....	441
Bergheim .....	492	Lund .....	1 247	Finholt, Berja og Rustadlien .....	235
Klokkehagen .....	541	Jønsrud og Ringnes	1 093	Disen .....	328
Bruget .....	157	Østvang .....	579	Sætersagen .....	450
Lismarken .....	518	Brovold .....	989	Ulleren .....	550
Mesnalien .....	336	Oset .....	207	Aarstad .....	509
Nordheim .....	490	Solbakken .....	179	Fårset .....	359
		Oppegaard .....	248	Øien .....	35

Tabel 12 (forts.). Hjemmehørende folkemængde 1 december

Herredets og tællingskredsens navn.	Hjemme- hørende folke- mængde.	Herredets og tællingskredsens navn.	Hjemme- hørende folke- mængde.	Herredets og tællingskredsens navn.	Hjemme- hørende folke- mængde.
(Hedemarkens amt — forts.)					
Nordre Odalen ..	4 474	Brandval (forts.)		Aasnes (forts.)	
Bjelker .....	264	Brøderud .....	494	Sjøli .....	272
Sagstuen .....	588	Hokkaasen .....	712	Toverud .....	1 054
Rud .....	382	Lundersæter .....	446	Kirkekredsen .....	443
Trautskogen .....	167	Øieren og Smedtorpet .....	323	Lauten .....	490
Holt, v. eller n. ....	420	Mengkroken .....	205	Aaskredsen .....	298
Holt, ø. ....	330				
Krattebøl .....	224	Grue .....	5 915	Vaaler .....	3 813
Fjeld .....	386	Grinder .....	529	Nordenberg .....	359
Knapper .....	693	Tjuren .....	470	Rud .....	376
Garvik .....	524	Kirkenær .....	961	Bergsiden .....	455
Østvatn .....	496	Navnaaen .....	557	Kirkekredsen .....	475
		Sorknes .....	330	Nordhagen .....	526
Vinger .....	4 532	Skasenden .....	119	Stræte .....	360
Rustad .....	101	Frysjøberget .....	165	Tøraasen .....	290
Skinnarbol .....	321	Svulryen og Mellem- braaten .....	410	Ranum .....	440
Lier .....	496	Stampetorpet .....	77	Risberget .....	258
Holmen og Speismark ..	192	Rotneberget og Stor- berget .....	132	Gravberget .....	274
Digerud .....	619	Løvberget og Løv- hagen .....	242	Elvern .....	10 065
Aassun .....	263	Askosberget og Vaal- berget .....	161	Bjelset .....	357
Øiset .....	491	Jaren .....	310	Hagen .....	302
Sæter .....	165	Skjelmerud .....	320	Terningen .....	113
Masterud og Tekste- bakken .....	311	Risberget .....	266	Grundset .....	144
Skulerud .....	549	Refsset .....	348	Torgerstuen .....	306
Brødbøl .....	359	Bjerke og Nes .....	406	Svanaasen .....	214
Kjærret .....	168	Nesskogen .....	112	Sundsvold .....	289
Karterudsæteren .....	139			Elverums leir (Leiret) ..	2 534
Holmby .....	174			Lillemoen .....	1 166
Varildskogen .....	184			Melaasberget .....	653
				Hernes .....	1 213
Eidskogen .....	5 934	Hof .....	3 179	Horndalen .....	204
Bolfoss og Velta eller Skjølaaen .....	254	Aasa .....	610	Kirkeby .....	388
Harstad .....	576	Jarenes .....	702	Julusmoen .....	211
Grusjølien, Fjeld- skogen og Børl .....	380	Mosogn .....	552	Bergheim .....	306
Tollefsbøl .....	458	Østsiden .....	821	Ørbækken .....	229
Fjeld og Buholtet .....	406	Nysæteren og Kont- torpet .....	197	Sætre .....	330
Skotterud .....	805	Dulpetorpet og Kve- setberget .....	134	Likvernen .....	251
Matrand .....	609	Breisjøberget .....	163	Bratberget .....	300
Eidsbroen og Braate ..	453			Kynberget .....	295
Holsæter og Enderud ..	233			Siljuberget .....	129
Finsrud .....	189	Aasnes .....	5 156	Langholen .....	131
Nevjen .....	620	Bakken og Ramsli .....	300	Trysil .....	6 336
Gaustad .....	769	Gretviken og Poss- aasen .....	356	Ljørdalen og Skaaret ..	539
Braserud .....	182	Lindberget, Fald- aasen, Tyskeberget og Velta .....	308	Flermoen, Grønland og Støen .....	228
Brandval .....	3 664	Kilen .....	344	Østby og Nesvold- berget .....	438
Tørmoen .....	575	Sønsterud eller Smør- bøl .....	773	Galaasen .....	232
Baanerud .....	274	Glorviken .....	518	Lutnes og Skjær- berget .....	378
Nor .....	289			Nybergsund og Enge- moen .....	514
Myrer .....	346				

1910 i de enkelte tællingskredser i landdistrikterne.

Herredets og tællingskredsens navn.	Hjemme- hørende folke- mængde.	Herredets og tællingskredsens navn.	Hjemme- hørende folke- mængde.	Herredets og tællingskredsens navn.	Hjemme- hørende folke- mængde.
Trysil (forts.)		Øvre Rendalen...	2 067	Tolgen (forts.)	
Grøndalen og Nyhus	340	Vestagrænden .....	425	Hodalen—Holoien ..	240
Tørberget og Stor- sveen .....	484	Østagrænden .....	239	Øversjøen—Somaa- dalen .....	155
Osens vestside .....	154	Haugset .....	102	Tufsingdalen .....	110
Osens østside .....	357	Elvaal .....	196	Holden—Narjordet ..	156
Vestby .....	220	Midskogen .....	53	Hosøien—Østvangen	295
Indbygden .....	829	Unset .....	305	Os—Hummelvold ...	208
Øverbygden .....	312	Finstad .....	123	Os .....	261
Ørsjøsæteren .....	91	Hanestad .....	232	Østgaarden (Dals- bygden) .....	270
Flendalen .....	35	Drevsjø .....	392	Breen—Nordvangen	228
Eidet .....	186	Lille Elvedalen ...	4 419	Berg .....	124
Hylleraasen og Heg- geriset .....	291	Barkald .....	35	Galaaen .....	120
Jordet og Eltdalen ..	448	Strand .....	171	Elgaaen .....	167
Sletten og Tenaasen	260	Kveberg .....	218	Kvikne .....	1 489
A a m o t .....	3 678	Baugen .....	210	Skogen .....	348
Aabu, vestre .....	217	Steien .....	567	Midtbygden eller	
Rena .....	1 176	Brandvold .....	116	Yset (s. og n. del)	362
Aasbygden, øvre .....	266	Strømmen .....	255	Nerbygden .....	189
Øgle og Viken .....	132	Pladsen .....	443	Inset (ø. og v. del) ..	590
Deset og Løset .....	358	Einunden .....	116		
Rød .....	126	Ryenget .....	97	Kristians amt.	
Ulvaalen .....	81	Ryemsbu .....	306	D o v r e .....	2 480
Haugedalen .....	224	Kirkekredsen .....	686	Domaas .....	576
Aabu, østre .....	292	Atnedalen .....	109	Sketevold .....	620
Blikberget .....	107	Foldals verk .....	529	Kirkekredsen .....	483
Viken .....	548	Husum .....	179	Rudi .....	362
Os- og Slemdalen ..	151	Dalen .....	263	Brændhaugen .....	439
S t o r - E l v e d a l e n ..	3 511	Slaaen .....	119	L e s j e .....	2 402
Sætre—Hovde .....	285	T ø n s e t .....	3 474	Nordskogen .....	336
Strand—Ophus .....	225	Tyldalen .....	593	Sørskogen .....	375
Søkkunda .....	351	Brydalen .....	115	Nordno .....	332
Møkleby .....	385	Holmen .....	743	Løftingsmo .....	355
Stai .....	215	Aaen .....	333	Kirkebygden .....	370
Fram .....	324	Øian .....	150	Bø .....	278
Vestgaard—Trønnes	411	Midtbygden .....	639	Kjøremgrænden .....	356
Koppang .....	996	Lonaasen .....	137	S k j a a k .....	2 166
Viengen .....	117	Stuesjøn .....	176	Riseim—Dalen .....	470
Atneosen .....	202	Faadalen .....	153	Bakken—Haansnar ..	298
S o l l i e n .....	401	Faaset .....	435	Malloug—Aura .....	258
Sollien .....	219	T o l g e n .....	3 652	Holemork .....	298
Atnebroen .....	182	Aaseng, Aasen, Lien, Sæter .....	204	Teigom—Hegge- rusten .....	298
Y t r e R e n d a l e n ..	1 914	Østvangen, Østeraas, Moen .....	164	Aamot—Myretuen ..	218
Hornset .....	275	Nordvangen, Vingels- gaarden, Rød .....	254	Grotlien—Langedet	135
Lomnessjøen .....	544	Eidet—Bremmoen ..	197	Langedet—Bisp- moen .....	191
Aakre—Aas .....	447	Ulset—Broen .....	162		
Sjølie .....	337	Bakken—Erlien .....	219		
Engerdalen og Elv- dalen .....	311	Haugan (Hulbæk- moen) .....	118		

Tabel 12 (forts.). Hjemmehørende folkemængde 1 december

Herredets og tællingskredsens navn.	Hjemme- hørende folke- mængde.	Herredets og tællingskredsens navn.	Hjemme- hørende folke- mængde.	Herredets og tællingskredsens navn.	Hjemme- hørende folke- mængde.
(Kristians amt — forts.)					
Lom .....	2 368	Ringebu (forts.)		Biri .....	2 815
Garmo—Graffer .....	509	Ranklev .....	132	Birstrandens .....	596
Lien .....	317	Faavang, nordre .....	529	Fastskolen .....	747
Ulstad .....	694	Faavang, søndre .....	429	Øverbygden .....	555
Gutubø .....	271	Strand, søndre .....	282	Kringsrud—Klundby .....	336
Medalen .....	164	Insdalen .....	28	Redalen .....	581
Øvre Bøverdalen .....	413				
Vaage .....	2 953	Øier .....	3 091	Snertingdalen .....	2 028
Lalum—Skaardalen .....	1 694	Birkelund eller Sørb- bygden og Li- grænden .....	479	Marking .....	276
Nordherred—Rauds- verk .....	1 259	Kirkekredsen .....	451	Skogheim .....	537
Hedalen .....	1 241	Nordbygden .....	337	Dalheim .....	698
Hedalen .....	1 241	Vestlund .....	218	Torstuen .....	517
Sel .....	2 287	Solberg .....	352	Vardal .....	5 141
Solhjem .....	291	Torsheim .....	219	Mustad og Viberg .....	281
Ottadalen eller Aas- aaren .....	309	Engelund .....	330	Haug og Glæstad .....	458
Otta .....	454	Vik .....	181	Grande .....	505
Selsverket .....	396	Musdal .....	524	Bjngstad .....	426
Nordre Sel .....	671	Østre Gausdal .....	2 731	Solheim eller Aau- dalen .....	311
Rosten .....	166	Follebu .....	879	Vaastad .....	347
Nordre Fron .....	4 197	Seielstad .....	464	Lundsten eller Ka- stad og Sollien .....	425
Skabo .....	490	Vold .....	551	Fredheim .....	601
Graupe .....	154	Myren .....	387	Blomhaug .....	1 000
Kvikne .....	492	Aamot .....	178	Vindingstad .....	787
Barhaug .....	486	Froisen .....	272		
Brynsmoen .....	358			Østre Toten .....	8 284
Brandstad .....	237	Vestre Gausdal .....	2 321	Fagernes .....	431
Sørdorp .....	492	Angedalen .....	446	Fredsvold .....	813
Amundbrekken .....	244	Nykirken .....	617	Stange .....	1 145
Søndre Kvam .....	584	Bødalen .....	334	Smithborg .....	1 020
Leine—Kjørum .....	313	Aulstad eller Olstad .....	304	Kile .....	1 054
Nordre Kvam .....	347	Svatsum (øvre og nedre) .....	572	Hof eller Hofsvangen .....	1 015
Søndre Fron .....	2 963	Espedalen .....	48	Vilberg .....	775
Øverbygden, søndre .....	333			Petterstuen .....	618
Øverbygden, nordre .....	270	Faaberg .....	5 367	Snipstadengen .....	418
Nedrebygden .....	530	Vingrum .....	419	Bjørnsgaard .....	571
Rysland .....	344	Døgrænden .....	173	Nordli .....	404
Skordal .....	575	Saxumdalen, søndre .....	297	Stensjøen .....	20
Lien, nordre .....	348	Saxumdalen, nordre .....	141		
Lien, søndre .....	539	Stranden, søndre .....	430	Vestre Toten .....	4 027
Espedalen .....	24	Stranden, nordre .....	414	Elton .....	566
Ringebu .....	4 385	Baglien .....	204	Østvold .....	384
Venebygden .....	474	Rudsbygden .....	312	Ile .....	440
Kjønaas .....	450	Bakkerne .....	461	Rud .....	500
Vekum, nordre .....	642	Rustadskogen .....	69	Dal .....	401
Vekum, søndre .....	447	Aal, nordre .....	614	Nyhagen .....	435
Brekum .....	534	Aal, midtre .....	826	Solvold .....	224
Strand midtre .....	143	Øverbygden .....	194	Sagvolden .....	612
Strand, nordre .....	295	Aal, søndre .....	813	Raufoss .....	465

## 1910 i de enkelte tællingskredser i landdistrikterne.

Herredets og tællingskredsens navn.	Hjemme- hørende folke- mængde.	Herredets og tællingskredsens navn.	Hjemme- hørende folke- mængde.	Herredets og tællingskredsens navn.	Hjemme- hørende folke- mængde.
Eina .....	1 173	Søndre Land.....	5 401	Nordre Aurdal...	4 616
Sønsteli .....	505	Fluberg, nordre ....	1 004	Skrautvaal .....	554
Løndal .....	165	Fluberg, søndre ....	1 023	Raneim—Breiset .....	552
Einastranden eller Tomlevold og Pre- stevold .....	503	Løsgaard .....	576	Leira .....	341
Kolbu .....	2 412	Hov—Østbygden ...	1 260	Ulnes, østre .....	384
Lenabygden og Lap- land .....	294	Halmrast .....	469	Ulnes, vestre .....	414
Kirkenær .....	674	Grime .....	338	Strand—Fodnes .....	223
Lund .....	666	Hov—Vestsiden ....	931	Lo—Rye .....	438
Ulsrud .....	306	Nordre Land .....	4 789	Prestegaarden .....	784
Dal .....	472	Midtbøen og Mads- stuen .....	267	Sørskogen—Lien ...	327
Lunner .....	4 171	Nordby og Næss ...	256	Vestringsbygden .....	296
Løken .....	547	Skogvang .....	401	Aabhjør .....	303
Lundby .....	686	Tomle .....	135		
Fagertun .....	590	Dæli .....	331	Vestre Slidre... ..	2 437
Opdalen, nordre ....	474	Skolmen .....	78	Riste .....	294
Opdalen, søndre ....	778	Lysvold .....	208	Høime og Skjel... ..	270
Harestuen .....	419	Lundhaug og Solvang	536	Kvaale .....	293
Mutta .....	407	Dal og Vester- gaardene .....	280	Vik .....	203
Nordstrand og Nord- marken .....	270	Granvang .....	271	Skroviken .....	308
Jevnaker .....	4 102	Øverbygden .....	330	Nesja .....	298
Jevnaker, vestre ...	1 102	Vaalatun .....	272	Storhaug .....	315
Nesbakken og Rands- fjord papirfabrik... ..	742	Fredheim .....	322	Røn .....	373
Hadelands glasverk og Randsfjord skolekreds østenfor Bergensbanen .....	692	Vestheim og Berg... ..	571	Raundokken .....	83
Bratval .....	585	Skiaaker .....	276		
Greftegrev .....	571	Gry .....	255	Østre Slidre... ..	2 359
Sogn .....	410	Søndre Aurdal... ..	3 921	Kollstad, Melby og Linekren .....	240
Brandbu .....	4 952	Lien og Stavedalen ..	121	Hovi og Bolstad ...	241
Brandbu, vestre ....	709	Kirkeboen .....	465	Rudi .....	110
Brandbu, østre ....	2 059	Bagn, vestre .....	559	Røgne, nordre .....	319
Tingelstad, vestre ...	1 132	Bagn, østre og Kirke- berg .....	397	Volbu .....	285
Tingelstad, østre ...	1 052	Leirskogen .....	254	Moen, Robøle og Langedal .....	179
Gran .....	4 165	Dølven .....	217	Hegge, søndre .....	322
Solheim (Aal, nordre)	697	Hølera .....	335	Dale .....	161
Trindtom (Aal, midtre)	830	Garthus .....	144	Hegge, midtre .....	255
Romholt .....	473	Tollevsrud .....	398	Beitø og Okshovd... ..	247
Granlund—Koller— Bjørge .....	382	Strømmen .....	163		
Sande .....	552	Nerstad og Storruste	350	Vang .....	1 855
Leikvold .....	552	Iljanstad .....	409	Øvre-Dalen .....	186
Vestheim .....	471	Aasli .....	109	Nedre-Dalen .....	126
Furulund .....	208	Etnedal .....	1 807	Klokkerhaugen .....	288
		Lundestein .....	197	Kattevaal .....	253
		Brufat .....	400	Vennis—Remme ...	166
		Breien .....	137	Heen—Lien .....	217
		Byfelli .....	125	Torpe .....	147
		Bøvarstuen .....	293	Hurum, nordre .....	245
		Flatødegaarden og Rust .....	324	Hurum, søndre .....	227
		Ton .....	331		

Tabel 12 (forts.). Hjemmehørende folkemængde 1 december

Herredets og tællingskredsens navn.	Hjemme- hørende folke- mængde.	Herredets og tællingskredsens navn.	Hjemme- hørende folke- mængde.	Herredets og tællingskredsens navn.	Hjemme- hørende folke- mængde.
<b>Buskerud amt.</b>		<b>Nes</b>	2 264	<b>Hol (forts.)</b>	
Hole	3 463	Sævre og Bergs- grønden	147	Kvislen	269
Steinfjæringen	498	Aalton	136	Lien	253
Aarnes	308	Nordhagen	163	Ustedalen	259
Hole	439	Li	255	Høifjeldet	60
Bønsnes	367	Skraaterudmoen	330	Skurdalen	165
Sundvolden	231	Nes	467	<b>Sigdal</b>	3 631
Nes og Sollihøgda	195	Dokken	269	Nes	250
Tyristranden, nordre	931	Eidal	371	Kolsrud	365
Tyristranden, søndre	494	Syversrud	126	Grenskogen	188
<b>Norderhov</b>	9 588	<b>Gol</b>	2 350	Støveren	311
Vegaard	453	Engene	180	Reistad, Langerud og Finnerud	379
Kirkekredsen	1 358	Herod	454	Kringstad	388
Veien	1 218	Aasgaarden	309	Nubberud og Hiaasen	251
Follum, søndre	497	Rotneim	304	Eidal	175
Follum, nordre	305	Golsreppen	492	Baaseim	315
Stranden, søndre	335	Ødegaardene	389	Enger og Nedalen	259
Stranden, nordre	348	Granlien	153	Kopseng og Aasan	248
Heggen	244	Grov	69	Hovland	272
Foukalsrud	482	<b>Hemsedal</b>	1 364	Nord- og Vestbygden	230
Ulleraal og Vaagaard	1 177	Løkken	81	<b>Krødsherred</b>	2 479
Søndre Vangsfjer- ding	457	Aalrust	150	Fyran, Raaen, Haa- kenrud	949
Nordre Vang og Viul	877	Løken	228	Bjøre, Rund, Snærs- rud og Brevik	671
Aasbygden eller Aas- fjæringen	471	Torset	134	Ørpen, Enderud, Brekkeskogen	483
Tranby	250	Trøim	283	Gren, Rishovd, Redalen	376
Kirkemoen	584	Tuv	312	<b>Modum</b>	10 532
Strømsod og Aamot	198	Lien	88	Pilterud, Kimmerud, Finnemarken	100
Aaker	152	Grøndalen	88	Askerud	185
Havik	182	<b>Aal</b>	3 358	Fure	244
<b>Aadalen</b>	3 162	Sire	197	Vikesund, østre	349
Heen	596	Torpe	249	Vikesund, vestre	653
Grønvold	308	Opheim	332	Granstad	432
Semmen	260	Sando	377	Stalsberg	788
Somdalen	207	Bergsgaard	176	Gjeithus	1 497
Skollerud	234	Tveite	288	Enger	1 044
Flaskerud	208	Leveld	261	Strand	369
Nylhus	189	Vats, søndre	151	Jelstad	406
Viker	253	Vats, nordre	127	Bøen	210
Skagnes	303	Kvinnegaardlien	108	Hole	353
Nes	415	Aal, øvre	169	Kongsrud	353
Lindelien	95	Aal, nedre	472	Brones	339
Fagernes	94	Skattebøl	237	Flattum	341
<b>Flaa</b>	1 643	Breie	214	Øde—Rud	470
Mebøen	301	<b>Hol</b>	2 099	Nymoens	263
Gulsvik—Væteren	245	Moen	194	Simostranden, søndre	221
Vold	555	Holet	332		
Aavestrud	282	Syd-Hovet	263		
Stavn	260	Nord-Hovet	198		
		Sundalen	106		



## 1910 i de enkelte tællingskredser i landdistrikterne.

Herredets og tællingskredsens navn.	Hjemme- hørende folke- mængde.	Herredets og tællingskredsens navn.	Hjemme- hørende folke- mængde.	Herredets og tællingskredsens navn.	Hjemme- hørende folke- mængde.
Modum (forts)		Lier (forts.)		Flesberg .....	2 140
Simostranden, nordre	245	Egge .....	350	Svene-Jondalen .....	113
Buskerud .....	295	Mære .....	531	Berget .....	67
Skibrek .....	228	Oddevald .....	630	Garder og Ulland ..	236
Bergan eller Bingen	167	Erastad .....	657	Svene .....	276
Snarum, nordre ..	175	Gullang .....	377	Snapperud .....	226
Svensby .....	170	Haarberg .....	465	Li .....	123
Hovde .....	113	Sørsdal .....	548	Førli, Juvenes og	
Lofthus .....	522	Heia eller Lierskogen	442	Stubstad .....	422
Øvre Eker .....	8 294	Sylling .....	713	Holtan og Botnan ..	220
Horne .....	372	Øverskogen .....	299	Liveland og Inge-	
Røkkeberg .....	435	Tveiten .....	268	burud .....	377
Vestfossen .....	1 287	Røken .....	4 570	Ramvik og Funset ..	80
Brekke .....	174	Vestbygden .....	380	Rollag .....	1 327
Bollerud og Maste-		Hyggen og Grimsrud	644	Langerud .....	159
bogen .....	187	Kirkebygden .....	622	Høv—Li .....	151
Muggerud .....	189	Ølstad .....	645	Landsverk .....	168
Skogen og Lurdalen	282	Slemmestad .....	902	Traaen .....	103
Darbu .....	417	Nærnes .....	644	Prestmoen .....	103
Lunde .....	405	Frydenlund .....	733	Vamre .....	130
Røren .....	524	Hurum .....	4 189	Veggli .....	289
Milesten .....	723	Sætre .....	656	Kallerud .....	108
Varlo .....	439	Sandsbygden .....	275	Bogstrand .....	116
Stormoen .....	304	Rødsbygden .....	732	Opdal .....	1 340
Skotselven .....	774	Tofte og Sagene ..	1 093	Viken .....	64
Borge .....	224	Rødtangen .....	101	Kirkebygden .....	449
Sonju .....	127	Folkestad eller Frond-		Torsrud .....	246
Fjerdingstad .....	289	stadfjerdingen ..	325	Brandsgaard, Hveta	
Drumdal .....	256	Verket .....	413	og Flaaten .....	384
Haugsvund .....	853	Kirkebygden .....	437	Dagalien og Skur-	
Grorudvolden .....	33	Holmsbu (utenfor		dalen .....	197
Nedre Eker .....	5 781	ladestedet) .....	157	Nore .....	1 493
Ytterkollen .....	472	Ytre Sandsvær ..	3 245	Nore .....	322
Mjøndalens brand-		Tuft .....	1 100	Aasbø .....	185
kommune .....	1 594	Komnes .....	477	Teigen .....	194
Aasen .....	617	Kirkekredsen .....	527	Skjønne .....	342
Stenberglandet .....	481	Hostvet .....	709	Braafaaat .....	174
Krokstadelven og		Rud .....	326	Ødegaarden .....	155
Sandstranden, v. . .	487	Surlien .....	59	Tunhovd .....	121
Krokstadelven og		Gaaserudheien .....	47	Jarlsberg og Larvik	
Sandstranden, ø. . .	1 029	Øvre Sandsvær ..	2 464	amt.	
Solbergelven, vestre	575	Berg .....	758	Strømmen .....	1 452
Solbergelven, østre .	526	Ljøterud .....	314	Berger .....	575
Lier .....	8 863	Saggrænden .....	432	Strømmen, søndre ..	244
Aassiden, vestre (Bra-		Melheien .....	135	Strømmen, nordre ..	368
garnæs landdistr.)	344	Verp .....	579	Nesbygden .....	265
Aassiden, østre (Bra-		Sandsvær-Jondalen ..	223		
garnæs landdistr.)	472	Trollerudgrænden ..	23		
Høvik .....	1 792				
Vivelstad .....	577				
Helgerud .....	398				

Tabel 12 (forts.). Hjemmehørende folkemængde 1 december

Herredets og tællingskredsens navn.	Hjemme- hørende folke- mængde.	Herredets og tællingskredsens navn.	Hjemme- hørende folke- mængde.	Herredets og tællingskredsens navn.	Hjemme- hørende folke- mængde.
(Jarlsb. og Larv. amt—forts.)					
<b>S k o g e r . . . . .</b>	<b>5 438</b>	<b>A n d e b u . . . . .</b>	<b>2 607</b>	<b>T j ø m ø . . . . .</b>	<b>3 010</b>
Rødskogen . . . . .	1 315	Andebu, østre . . . . .	375	Fredheim, vestre . . . . .	337
Dannevik . . . . .	1 324	Gulli . . . . .	233	Fredheim, østre . . . . .	440
Nøstet . . . . .	993	Hotvet . . . . .	106	Kirkely, østre . . . . .	428
Eikhagen . . . . .	431	Berg . . . . .	211	Kirkely, vestre . . . . .	584
Ingvaldsaasen . . . . .	454	Torp . . . . .	331	Bjørnevaag, nordre . . . . .	218
Flaaten . . . . .	440	Højjord, østre . . . . .	206	Bjørnevaag, søndre . . . . .	230
Konnerud . . . . .	481	Sønset . . . . .	165	Vasser kapeldistrikt . . . . .	568
<b>S a n d e . . . . .</b>	<b>3 984</b>	Højjord, vestre . . . . .	217	Øernes kreds . . . . .	205
Holm . . . . .	364	Dal . . . . .	89	<b>S a n d e h e r r e d . . . . .</b>	<b>7 870</b>
Haga, vestre . . . . .	753	Prestbyen . . . . .	171	Sande . . . . .	1 014
Galleberg . . . . .	420	Hasaas . . . . .	206	From . . . . .	382
Kjeldaas . . . . .	944	Hvitstein . . . . .	174	Fevang . . . . .	545
Haga, østre . . . . .	390	Heia . . . . .	123	Vaggestad . . . . .	172
Selvik . . . . .	403	<b>S t o k k e . . . . .</b>	<b>4 951</b>	Lundeby . . . . .	461
Gyltesø . . . . .	710	Gile . . . . .	654	Bø . . . . .	597
<b>H o f . . . . .</b>	<b>2 223</b>	Vagtberg . . . . .	506	Furrestad . . . . .	431
Eidsfoss . . . . .	712	Melsømvik . . . . .	467	Bergan, store . . . . .	662
Hof . . . . .	650	Haugan . . . . .	493	Virrik . . . . .	960
Kaarby . . . . .	448	Veierland . . . . .	238	Gokstad . . . . .	1 224
Vassaas . . . . .	413	Rørkul . . . . .	252	Vesterøen . . . . .	363
<b>B o t n e . . . . .</b>	<b>2 547</b>	Ramsund . . . . .	760	Østerøen . . . . .	245
Bakke . . . . .	662	Skjelbred og Toverød . . . . .	567	Helgerød . . . . .	814
Korsgaarden . . . . .	295	Vennerød . . . . .	392	<b>T j ø l l i n g . . . . .</b>	<b>3 532</b>
Godager . . . . .	578	Elverhøi . . . . .	622	Halsen (Rekkeviken, Østre Halsen, Steinsnes) . . . . .	1 376
Ramberg . . . . .	381	<b>S e m . . . . .</b>	<b>6 375</b>	Kirkefjerdingsken . . . . .	763
Hegg . . . . .	310	Nauen . . . . .	431	Bjerke . . . . .	283
Odderød . . . . .	321	Grette . . . . .	340	Skalberg . . . . .	313
<b>V a a l e . . . . .</b>	<b>2 640</b>	Manum . . . . .	655	Spetalen . . . . .	392
Grette og Langøen . . . . .	377	Jarlsberg . . . . .	375	Øen . . . . .	405
Haga . . . . .	352	Jareteigen . . . . .	315	<b>F r e d r i k s v æ r n . . . . .</b>	<b>985</b>
Ormestad . . . . .	314	Eik . . . . .	592	Fjerdingsken . . . . .	229
Vaale . . . . .	539	Horgen . . . . .	478	Barakkerne og Lar- viksveien . . . . .	269
Kleven . . . . .	325	Rom . . . . .	430	Fredriksværn, nordre (nordenf. Storgaden) . . . . .	259
Grøtaas . . . . .	271	Tverved . . . . .	344	Fredriksværn, søndre (søndenf. Storgaden) . . . . .	228
Sollerød . . . . .	462	Tolfsrød . . . . .	933	<b>B r u n l a n e s . . . . .</b>	<b>4 491</b>
<b>B ø r r e . . . . .</b>	<b>3 053</b>	Raael . . . . .	481	Tanum . . . . .	443
Granly . . . . .	868	Husvik . . . . .	550	Nalum . . . . .	425
Ra . . . . .	620	Husø . . . . .	451	Jordet . . . . .	679
Bastø . . . . .	139	<b>N ø t t e r ø . . . . .</b>	<b>5 874</b>	Sky og Hobæk . . . . .	295
Lysheim . . . . .	584	Herstad . . . . .	1 697	Halle . . . . .	263
Fagerheim . . . . .	634	Føienland . . . . .	289	Tvedalen og Øerne . . . . .	293
Palkensten . . . . .	208	Bergan . . . . .	852	Manvik . . . . .	368
<b>R a m n e s . . . . .</b>	<b>2 887</b>	Torød . . . . .	1 026	Holhjem . . . . .	359
Braar . . . . .	351	Lysheim . . . . .	512	Nevlunghavn . . . . .	489
Linnestad . . . . .	597	Tommerholt . . . . .	481	Helgeroen . . . . .	436
Ramnes . . . . .	545	Skjerve . . . . .	764	Kjose . . . . .	441
Jerpekjøn . . . . .	345	Øerne . . . . .	163		
Vivestad . . . . .	521	Haø . . . . .	90		
Fou . . . . .	528				

1910 i de enkelte tællingskredser i landdistrikterne.

Herredets og tællingskredsens navn.	Hjemme- hørende folke- mængde.	Herredets og tællingskredsens navn.	Hjemme- hørende folke- mængde.	Herredets og tællingskredsens navn.	Hjemme- hørende folke- mængde.
Hedrum . . . . .	4 177	Sannikedal (forts.)		Slem dal . . . . .	872
Undersbo . . . . .	199	Sendbø, Lindem,		Grøød . . . . .	72
Hovland . . . . .	971	Ødefjeld . . . . .	131	Opdalen . . . . .	193
Danmark . . . . .	270	Kjølebrønd . . . . .	308	Middbygden . . . . .	333
Rødbøl . . . . .	254	Kil . . . . .	702	Austad . . . . .	175
Hagtvet . . . . .	176	Aarø . . . . .	748	Moholt . . . . .	99
Holt . . . . .	217				
Tutvet . . . . .	256	Skaatø . . . . .	4 030	Gjerpen . . . . .	8 069
Melø . . . . .	262	Myren—Portør . . . . .	303	Gulset . . . . .	780
Nes . . . . .	209	Levang—Levatten . . . . .	193	Fossum . . . . .	595
Vestby . . . . .	382	Støle—Ørvik . . . . .	263	Aas . . . . .	398
Lysebo . . . . .	141	Taato . . . . .	452	Luksefjeld . . . . .	161
Bonnegolt og Bakke	186	Furuholmen—Ræke-		Mo . . . . .	138
Hangen . . . . .	295	viken . . . . .	424	Tufte . . . . .	409
Vestmarken . . . . .	81	Kalstaddkilen . . . . .	513	Gjerpen . . . . .	1 159
Rimstad . . . . .	278	Helle . . . . .	140	Bratsberg . . . . .	473
Lardal . . . . .	2 338	Brødles . . . . .	73	Ballestad . . . . .	447
Steinsholt . . . . .	455	Skarbu . . . . .	294	Bøle . . . . .	545
Gaaserud . . . . .	415	Fossum—Langø . . . . .	358	Borgestad . . . . .	939
Svarstad . . . . .	442	Berø . . . . .	94	Borge . . . . .	947
Berg . . . . .	290	Gumø . . . . .	140	Nærum . . . . .	399
Kroken . . . . .	316	Oterø . . . . .	132	Snetvet . . . . .	480
Hem . . . . .	420	Jomfruland—Straa-		Graveli . . . . .	199
		holmen . . . . .	134		
<b>Bratsberg amt.</b>		Skaatø . . . . .	397	Solum . . . . .	9 559
		Ranane—Korset . . . . .	120	Skotfoss . . . . .	2 400
				Omdal . . . . .	183
Drangedal . . . . .	4 149	Bamle . . . . .	4 659	Søtvet . . . . .	200
Brødsjø . . . . .	300	Herre . . . . .	947	Gimso . . . . .	1 833
Heldal . . . . .	327	Asdal . . . . .	311	Klyve . . . . .	1 962
Vefald, ytre . . . . .	203	Findal . . . . .	235	Knardalstranden . . . . .	921
Henneseid—Sandnes	224	Krabberød . . . . .	344	Dolven . . . . .	278
Vefald, øvre—		Eik . . . . .	398	Stavdal . . . . .	196
Strømme . . . . .	206	Sten . . . . .	388	Brattebakke . . . . .	348
Vaaje—Jysereid . . . . .	261	Bamle—Nenset . . . . .	248	Vold . . . . .	171
Solberg . . . . .	488	Rørholt . . . . .	199	Gisholt—Frønes—	
Tveit—Sætre . . . . .	140	Dørdal—Blegeli . . . . .	311	Høidalen . . . . .	400
Aakredalen . . . . .	251	Kjørestad . . . . .	107	Klovholt . . . . .	667
Hoseid—Syngesdal . . . . .	146	Valle—Kjønnoen . . . . .	270		
Tørnes . . . . .	229	Brevikstrand . . . . .	194	Hollen . . . . .	4 092
Bustrak—Fjeldgaardene	346	Rørholt—Ødegaardene	707	Roa . . . . .	254
Smaagaardene . . . . .	52			Kolstad . . . . .	215
Bø . . . . .	286	Eidanger . . . . .	3 822	Fæn . . . . .	850
Lone . . . . .	255	Tyeten . . . . .	462	Berget . . . . .	323
Aabø . . . . .	187	Heiestad . . . . .	632	Brennebu . . . . .	57
Tørdal . . . . .	248	Klevstranden . . . . .	652	Heisholt . . . . .	462
Sannikedal . . . . .	2 675	Myrene . . . . .	272	Eidsbygden . . . . .	234
Farsjø—Kurdølen og		Bjørkedalen . . . . .	208	Ulefoss eller Hollen	
Hul . . . . .	323	Aaklungen . . . . .	247	jernverk . . . . .	875
Holtane . . . . .	228	Langangen . . . . .	648	Sagbruket . . . . .	279
Mo . . . . .	235	Sandøen . . . . .	352	Sandnes . . . . .	265
		Bergsbygden . . . . .	349	Valebø . . . . .	202
				Glaholt . . . . .	76

Tabel 12 (forts.). Hjemmehørende folkemængde 1 december

Herredets og tællingskredsens navn.	Hjemme- hørende folke- mængde.	Herredets og tællingskredsens navn.	Hjemme- hørende folke- mængde.	Herredets og tællingskredsens navn.	Hjemme- hørende folke- mængde.
(Bratsberg amt — forts.)					
L u n d e . . . . .	2 298	Tinn (forts.)		Kviteseid (forts.)	
Bjerven—Hegland . . . . .	723	Rjukan salpeterverk . . . . .	1 000	Ruim . . . . .	172
Ajer—Kleppen . . . . .	1 029	Bøen . . . . .	612	Dalen . . . . .	238
Flaabygård . . . . .	546	Saaheim . . . . .	224	Morgedal . . . . .	326
B ø . . . . .	2 636	Vemork . . . . .	171	Grovengrænd . . . . .	145
Bø . . . . .	554	Vaaer . . . . .	207	Sandlandsgrænd . . . . .	160
Eikenbygden . . . . .	246	Rjukan . . . . .	60	Aasegrænd . . . . .	95
Sanden . . . . .	337	H o v i n . . . . .	839	N i s s e d a l . . . . .	1 739
Forberg . . . . .	288	Østre Hovin . . . . .	510	Nordbygden . . . . .	198
Vreim . . . . .	210	Vestre Hovin . . . . .	329	Kirkebygden . . . . .	254
Folkestad . . . . .	368	G r a n s h e r r e d . . . . .	1 360	Fjone—Fjalestad . . . . .	236
Hvalen . . . . .	246	Klokkergaarden . . . . .	407	Trontveit—Haatveit . . . . .	128
Vatner . . . . .	203	Bergen . . . . .	173	Tveit . . . . .	303
Skjelbrei—Opdal . . . . .	157	Busnes . . . . .	176	Homme—Heimdal . . . . .	247
Stafsholt . . . . .	27	Nisi . . . . .	132	Haugsjaa . . . . .	266
S a u d e . . . . .	3 186	Folseland . . . . .	168	Felle . . . . .	107
Kroken, ytre . . . . .	233	Bolkesjø . . . . .	183	F y r e s d a l . . . . .	1 824
Kroken, øvre . . . . .	221	Øvre Jondalen . . . . .	121	Hauggrænd . . . . .	155
Sunde . . . . .	304	H j a r t d a l . . . . .	2 259	Venm—Li—Bjørne- stad . . . . .	155
Hjuksebø . . . . .	297	Hjartdal . . . . .	473	Spokkeligrænd og Fjeldgaardene . . . . .	166
Kløver . . . . .	237	Gvammen . . . . .	257	Heglandsgrænd . . . . .	133
Sauer . . . . .	232	Lonar . . . . .	173	Aasland . . . . .	112
Jonsaas . . . . .	205	Sauland . . . . .	407	Klevengrænd . . . . .	115
Nes . . . . .	254	Landsverk . . . . .	307	Kirkebygden, nordre . . . . .	383
Gunem . . . . .	242	Hovde . . . . .	330	Kirkebygden, søndre . . . . .	184
Sætersbø . . . . .	301	Tuddal . . . . .	194	Valeberg . . . . .	32
Stranden, øvre . . . . .	371	Reisjaa—Bondal . . . . .	118	Kilandgrænd . . . . .	99
Stranden, ytre . . . . .	262	S e l j o r d . . . . .	2 875	Birtedalen . . . . .	97
Roemheien . . . . .	27	Aamotsdal . . . . .	349	Breivik—Fardal . . . . .	193
H i t t e r d a l . . . . .	7 711	Dyrlandsdalen . . . . .	92	M o . . . . .	1 663
Ramberg . . . . .	236	Svartdal . . . . .	294	Børte . . . . .	209
Notodden . . . . .	4 918	Langlien—Lille- herred . . . . .	136	Mo . . . . .	110
Ryen . . . . .	604	Flatdal . . . . .	465	Aasegrænd . . . . .	126
Sauer—Seljord . . . . .	567	Kroken . . . . .	163	Felland . . . . .	209
Aase—Tveiten . . . . .	306	Vefald—Brekke . . . . .	247	Vistad—Midjaas . . . . .	251
Ylen . . . . .	251	Garvik . . . . .	348	Nord- og Sørbygden . . . . .	290
Strand . . . . .	247	Nordbygden—Kivle- dalen . . . . .	237	Aamdal . . . . .	279
Lilleherred . . . . .	582	Flatbygden . . . . .	544	Østheien . . . . .	189
T i n n . . . . .	4 662	K v i t e s e i d . . . . .	3 147	L a a r d a l . . . . .	1 390
Nedre Østbygden og Heien . . . . .	289	Vraadal, øvre . . . . .	390	Laardal . . . . .	510
Haukaas . . . . .	193	Vraadal, ytre . . . . .	250	Eidsborg og Dalen . . . . .	322
Luraas . . . . .	211	Kilen . . . . .	137	Aamdal og Gjøitil . . . . .	113
Tessungdalen . . . . .	165	Fjaagesund . . . . .	260	Smørklepgrænd . . . . .	168
Gauset . . . . .	170	Nes—Haukom . . . . .	264	Kvaale . . . . .	277
Mareim . . . . .	224	Kirkebø . . . . .	273		
Gjøisdal . . . . .	119	Moen . . . . .	286		
Uleren . . . . .	277	Lundevald . . . . .	151		
Rollag . . . . .	209				
Mæl . . . . .	298				
Nedre Dal . . . . .	233				

## 1910 i de enkelte tællingskredser i landdistrikterne.

Herredets og tællingskredsens navn.	Hjemme- hørende folke- mængde.	Herredets og tællingskredsens navn.	Hjemme- hørende folke- mængde.	Herredets og tællingskredsens navn.	Hjemme- hørende folke- mængde.
Vinje .....	1 614	Søndeled .....	3 190	Lille Topdal ....	389
Nesland .....	72	Krabbesund og Sand- nes .....	348	Ramse, ytre .....	98
Berdal .....	95	Haape .....	252	Ramse, øvre .....	119
Mannaas .....	124	Torskeberg .....	79	Østenaas .....	109
Særen—Tveiten ....	105	Baasvik .....	241	Skjeggedal .....	63
Aabø—Hylland .....	193	Grundesund .....	423	Gjevedal .....	590
Kjønnegrænd .....	73	Gjærnes .....	213	Askland .....	266
Kostveit .....	89	Hodnebo .....	172	Oland .....	189
Vinje—Bøgrænd ....	221	Lindland og Reise- land .....	110	Hommedrum .....	111
Smørklep og Haug- aasmo .....	140	Moen, Ausland og Haukedal .....	170	Olstad .....	24
Grungedal .....	159	Rød—Akland .....	154	Aamli .....	2 024
Tveiten—Edland .....	263	Moland—Bratteland	90	Fiskvatn .....	164
Flaathyl—Vaagsli ..	80	Barmen og Stamsø ..	119	Gjeveland .....	151
Rauland .....	1 061	Sævik—Hannemyr ..	207	Kirkebygden .....	571
Mosstranden .....	113	Sjaavaag .....	123	Tveit .....	237
Romtveit .....	76	Homme og Øren .....	218	Simonstad .....	206
Vaa .....	59	Vormeli og Søndeled	271	Mosberg .....	141
Aksvik .....	43	Flosta .....	1 763	Flaten .....	148
Rauland .....	113	Tverdalsøen .....	667	Gjermundnes .....	105
Haddeland .....	127	Braarvik .....	407	Eppeland .....	207
Nesland .....	84	Narestø .....	240	Vehus .....	94
Austbø .....	138	Arnevik .....	168	Mykland .....	697
Lønvik .....	65	Vatnebu .....	281	Løvrak—Risdal ....	269
Rørge .....	89	Dybvaag .....	2 951	Mykland .....	217
Kirkebo .....	154	Lyngør .....	513	Hønneklev—Uldal ..	211
<b>Nedenes amt.</b>		Askerøen .....	116	Herefoss .....	545
Vegaarsheien .....	1 706	Sandøen .....	606	Herefoss—Gauslaa ..	153
Aas .....	80	Borøen .....	472	Dalen—Engebu ....	166
Nærestad .....	157	Eidbu, østre .....	211	Aamli—Væting .....	226
Nærestad .....	157	Eidbu, vestre .....	286	Froland .....	2 627
Tagseraas .....	102	Dybvaag .....	429	Sparaas .....	151
Mo .....	126	Giving .....	318	Jomaas—Kjensnes ..	226
Nes .....	160	Holt .....	4 098	Dale .....	187
Langøen .....	134	Laget .....	383	Kirkebygden .....	585
Uksvatn .....	83	Songe .....	134	Bøilestad og Lyngrott	266
Espeland .....	109	Angelstad .....	458	Hurv .....	416
Selaas .....	130	Ausel .....	246	Træsnes .....	161
Uberg .....	280	Lindland .....	161	Frolands verk .....	292
Ljøstad .....	180	Nes jernverk .....	484	Mjaavatu og Kverve	343
Moland .....	165	Holt .....	547	Østre Moland .....	2 079
Gjerstad .....	2 362	Kvastad .....	240	Brekke .....	379
Eikeland .....	241	Strengereid .....	434	Skjevestad .....	300
Haugen .....	321	Skuggevik .....	261	Boraas .....	285
Sunde .....	260	Østeraa .....	234	Karterød .....	260
Byholt .....	247	Fjærklev .....	516	Fløistad .....	176
Gjerstad, østre .....	254			Stokken .....	679
Gjerstad, vestre .....	423				
Lunden .....	263				
Løite .....	220				
Vestel og Ljaadal ..	133				

Tabel 12 (forts.). Hjemmehørende folkemængde 1 december

Herredets og tællingskredsens navn.	Hjemme- hørende folke- mængde.	Herredets og tællingskredsens navn.	Hjemme- hørende folke- mængde.	Herredets og tællingskredsens navn.	Hjemme- hørende folke- mængde.
(Nedenes amt — forts.)					
Tromø .....	2 092	Vestre Moland ...	2 289	Hornnes .....	1 264
Skare .....	236	Prestholt .....	339	Moseid .....	122
Sandnes .....	296	Bergstø .....	790	Fennefoss .....	277
Brekke .....	296	Kalvild .....	231	Kalhoft .....	177
Færrevik .....	605	Grimenes .....	47	Uleberg .....	113
Røgevik .....	534	Eikeland .....	78	Kittilsaa .....	199
Merdø .....	125	Florenes .....	126	Moi .....	253
Hiso .....	2 522	Sangereid .....	117	Abnsland (Aapaals- land) .....	123
Guldsmedengen, Skarvedalen og Strømmen .....	663	Fjelddal .....	127		
Sandvik—Kolbjørns- vik—Trommestad ..	550	Justøen .....	434		
Slaabervik—Gimle, Neset—Tangen ..	726	Høvaag .....	2 096	E v j e .....	1 227
Gjervoldseen—Lø- vold—Sandviken ..	583	Vallesvær .....	318	Landsverk .....	58
Øiestad .....	4 600	Høvaag .....	392	Rosseland .....	142
Nævisdal .....	199	Kvaase .....	239	Aaneland .....	193
Rise .....	440	Søvik .....	237	Kleveland .....	57
Øiestad .....	477	Aarsnes, ytre .....	203	Løvaas .....	68
Nersten .....	411	Ulvsund og Ramsøen	193	Flatebygd .....	253
Nedenes .....	251	Gamle Hellesund ..	189	Syrteveit .....	66
Natvik .....	365	Aakerøen .....	325	Evje .....	390
Strømmen .....	943	Birkenes .....	1 882		
Vrøngen .....	584	Aabel .....	353	Bygland .....	2 194
Asdal .....	486	Mollestad .....	329	Vasenden—Bø— Horverak .....	367
Braastad .....	444	Birkeland .....	517	Grænna—Langerak ..	269
Fjære .....	4 984	Aas .....	152	Frøirak—Dale— Strandeleden .....	82
Frivold .....	1 027	Klepp .....	60	Lauvdal—Jorddalsbø	214
Fjære .....	680	Mosfjeld .....	124	Bygland .....	288
Hesnes .....	445	Flaa .....	78	Skomedal—Sandnes ..	129
Hesnesøen .....	130	Sennumstad .....	81	Aaraksbø—Frøisnes ..	299
Moi .....	1 002	Haabbesland .....	126	Austad—Ose .....	291
Kroken .....	175	Holte .....	62	Hegland—Langhel ..	255
Haabbestad .....	376	Vegusdal .....	941		
Birketveit .....	1 149	Hovlandsdalen .....	226	Bykle .....	486
Landvik .....	2 200	Engesland .....	158	Trydal—Nordbygden	187
Molland—Tjore .....	583	Dovland—Vatne ..	175	Byklum .....	146
Landvik .....	636	Skrederaas—Fjerne- dal .....	236	Fjeldgaardene .....	153
Reddal .....	368	Retterholt—Heimdal	146		
Stalleland—Filling- veit .....	191	Iveland .....	1 067		
Haaland—Hørte .....	234	Grosaa .....	117	Valle .....	1 709
Skiftenes .....	188	Frøisaa .....	163	Oveinang .....	274
Eide .....	664	Mykland .....	112	Homme—Tveitebø ..	244
Gitmark—Lindtveit		Vatnestrom .....	184	Vallebø .....	282
—Eide .....	324	Eieland .....	128	Aamli .....	239
Vaagsholt—Jartveit	340	Nateland .....	165	Nomeland .....	298
		Frikstad .....	115	Rysstad—Haugen ..	229
		Josland .....	83	Treungen .....	143

## 1910 i de enkelte tællingskredser i landdistrikterne.

Herredets og tællingskredsens navn.	Hjemme- hørende folke- mængde.	Herredets og tællingskredsens navn.	Hjemme- hørende folke- mængde.	Herredets og tællingskredsens navn.	Hjemme- hørende folke- mængde.
<b>Lister og Mandal amt.</b>		<b>Hægeland</b> . . . . .	831	<b>Holme (forts.)</b>	
<b>Tveit</b> . . . . .	1 677	Kile . . . . .	260	Haddeland . . . . .	55
Ve-Hamre . . . . .	279	Vikstøl . . . . .	149	Gjervoldstad . . . . .	86
Dønnestad . . . . .	131	Robstad . . . . .	109	Opsaaker . . . . .	46
Drangsholt . . . . .	531	Eikeland . . . . .	140	Solaas . . . . .	43
Ryen . . . . .	347	Føreland . . . . .	112	Kloster . . . . .	148
Gjusvik . . . . .	159	Bennestvet . . . . .	61	Stoveland . . . . .	84
Aalefjær-Erkleiv . . . . .	230	<b>Søgne</b> . . . . .	3 431	<b>Laudal</b> . . . . .	722
<b>Oddernes</b> . . . . .	4 570	Stranden . . . . .	62	Laudal . . . . .	252
Flekkere, vestre . . . . .	471	Søviken . . . . .	82	Tjomsland . . . . .	189
Flekkere, østre . . . . .	428	Ny Hellesund . . . . .	190	Tisland . . . . .	113
Vaagsbygden, ytre . . . . .	195	Stausland . . . . .	271	Bruskeland . . . . .	77
Vaagsbygden, indre . . . . .	250	Songvik . . . . .	342	Aakset . . . . .	91
Strai-Skraastad . . . . .	199	Børøen . . . . .	86	<b>Øislebø</b> . . . . .	936
Augland-Øvrebæk . . . . .	150	Klepland . . . . .	254	Øislebø-Finsdal . . . . .	411
Mosby . . . . .	449	Lunde . . . . .	571	Gangsaas . . . . .	118
Øvre Torridal . . . . .	327	Ornestad . . . . .	229	Høie-Bredland . . . . .	219
Justnesbygden . . . . .	69	Tanevik . . . . .	151	Eksaa-Brunvand . . . . .	188
Sedal-Lund-Vike . . . . .	466	Aaloug . . . . .	143	<b>Finsland</b> . . . . .	834
Lunds brandkom- mune . . . . .	1 014	Try . . . . .	116	Heivolden-Spikke- land-Løvland . . . . .	447
Lund, ytre . . . . .	552	Tøfte . . . . .	55	Reiraas-Finsland- Fløistøl . . . . .	387
<b>Randøesund</b> . . . . .	1 264	Aarstøl . . . . .	57	<b>Grindum</b> . . . . .	908
Strømme . . . . .	220	Birkeland . . . . .	59	Høiland . . . . .	105
Dvergsnes . . . . .	201	Søkkeland . . . . .	256	Øidne . . . . .	231
Holte . . . . .	240	Eidsaa . . . . .	68	Byremo . . . . .	235
Randøen . . . . .	266	Naadeland . . . . .	439	Haaland . . . . .	116
Sotefjed . . . . .	163	<b>Halsaa og Hart- mark</b> . . . . .	3 340	Svindal . . . . .	130
Vatne . . . . .	174	Eille . . . . .	145	Seland . . . . .	91
<b>Vennesla</b> . . . . .	2 473	Huggenvik . . . . .	281	<b>Bjelland</b> . . . . .	915
Kvarstein . . . . .	241	Tuftenes . . . . .	296	Foss . . . . .	154
Aabel . . . . .	258	Skogsfjord . . . . .	218	Trygsland-Tjelland . . . . .	185
Vigeland . . . . .	374	Hesland . . . . .	297	Myran-Koland . . . . .	236
Tjovemoen . . . . .	421	Froisland . . . . .	409	Haraldstad . . . . .	44
Hunsfoss-Moseid . . . . .	172	Ine . . . . .	286	Rudlend . . . . .	129
Vennesla, ytre . . . . .	474	Storaaker . . . . .	105	Aagedal . . . . .	131
Vennesla, øvre . . . . .	213	Cmland . . . . .	232	Midbø . . . . .	36
Godli . . . . .	153	Tregde . . . . .	182	<b>Aaseral</b> . . . . .	1 213
Samkom . . . . .	167	Skogsø-Landø- Utø . . . . .	183	Lognavatn, østre . . . . .	128
<b>Øvrebø</b> . . . . .	813	Farestad-Dyrestad . . . . .	393	Lognavatn, vestre . . . . .	179
Iglebæk . . . . .	241	Hartmark . . . . .	186	Vestdalen . . . . .	123
Stallemo . . . . .	185	Èøirvik . . . . .	127	Smeland-Røiland . . . . .	188
Eikeland . . . . .	55	<b>Holme</b> . . . . .	1 286	Østerhus-Under- berg . . . . .	127
Øvrebø . . . . .	126	Monen . . . . .	435	Aaseland-Forgaard . . . . .	167
Møllen . . . . .	206	Valand . . . . .	154	Ørevand . . . . .	76
		Vatne . . . . .	99	Aamlund . . . . .	87
		Røiseland . . . . .	84	Heigaard . . . . .	138
		Greipsland . . . . .	52		

Tabel 12 (forts.). Hjemmehørende folkemængde 1 december

Herredets og tællingskredsens navn.	Hjemme- hørende folke- mængde.	Herredets og tællingskredsens navn.	Hjemme- hørende folke- mængde.	Herredets og tællingskredsens navn.	Hjemme- hørende folke- mængde.
(Lister og Mand. amt — forts.)					
Nordre Undal <sup>1</sup> . . .	1 705	Vanse (forts.)		Hægebostad (forts)	
Spilling—Kleven . . .	207	Ore . . . . .	463	Kvaale . . . . .	100
Vigmostad . . . . .	276	Heskestad . . . . .	147	Eiken . . . . .	167
Leland—Braadland . . .	220	Sigersvold—Skagen . . .	295	Bryggesaa . . . . .	190
Opsal—Hægeland . . . .	220	Aandal—Tveit . . . . .	369	Nøkland . . . . .	159
Konsmo . . . . .	253	Herred . . . . .	970	Hobbesland . . . . .	149
Veblemo—Brastad . . . .	301	Briseid—Trøines . . . . .	302	Fjotland . . . . .	1 000
Barstad—Aabestad . . . .	103	Kjerklev—Eikeland . . . .	194	Veggeland . . . . .	175
Espeland—Strisland . . . .	125	Ofte—Sæveland— Tosaas . . . . .	297	Eiesland . . . . .	90
Søndre Undal . . . . .	2 964	Drange—Austad . . . . .	177	Fjotland . . . . .	87
Svine . . . . .	249	Spind . . . . .	1 248	Harbak . . . . .	72
Syrdal . . . . .	185	Sævik . . . . .	308	Helle . . . . .	148
Rauberg . . . . .	243	Spindanger—Daarø . . . . .	346	Kvindelaug . . . . .	118
Steinsland—Tare- vand . . . . .	214	Helle—Viestad . . . . .	283	Lindfeld . . . . .	104
Moland—Osestad . . . . .	185	Espeland—Lango— Ullero . . . . .	311	Risnes . . . . .	144
Stiland og Vigeland, vestre . . . . .	343	Austad . . . . .	1 263	Salmeli . . . . .	62
Foss . . . . .	176	Holevik—Korshavn —Selø . . . . .	459	Fede . . . . .	1 010
Grisledalbygden . . . . .	110	Belland—Aadneskaar . . . . .	283	Meland—Froitland . . . . .	165
Melhus—Røksland . . . . .	275	Austad—Hagestad . . . . .	304	Fede . . . . .	526
Skoffeland—Goksem . . . . .	255	Ballestad—Birkeland . . . . .	217	Haukeland—Haa- land—Rørvik . . . . .	319
Blørstad . . . . .	197	Lyngdal . . . . .	2 698	Liknes . . . . .	3 106
Fasselund . . . . .	97	Svennevik—Kolle- vold . . . . .	340	Dyrstøl—Førland— Aase . . . . .	294
Eikeland, ytre . . . . .	183	Skrelien—Bjørne- stad—Meland . . . . .	314	Hjemlestad—Moi— Gauksdal . . . . .	531
Vigeland, østre . . . . .	252	Omland—Tjomsland —Handeland . . . . .	336	Haugland—Løland . . . . .	150
Spangereid . . . . .	1 825	Haarigstad—Vint- land . . . . .	322	Øie—Kleven . . . . .	652
Spangereid . . . . .	471	Bjodland—Foss . . . . .	279	Øie—Kleven . . . . .	574
Vaare—Vaage— Goksem . . . . .	370	Lene—Bigtjøn . . . . .	248	Trøland—Svinland . . . . .	221
Reme—Hægeland . . . . .	423	Aa . . . . .	498	Skjekkeland . . . . .	417
Aaviken—Gitlevaag —Jaasund . . . . .	326	Rosfjord . . . . .	361	Røimestad—Homp- land . . . . .	267
Fleseland—Heste- land . . . . .	235	Kvaas . . . . .	736	Hitterø . . . . .	1 863
Vanse . . . . .	6 137	Rudjord—Tofteland . . . . .	249	Hitterø . . . . .	1 168
Eikvaag . . . . .	237	Vemmestad—Eike- land . . . . .	246	Kvelland . . . . .	183
Lunde . . . . .	592	Braadland—Birke- land . . . . .	241	Hitterøheien og Aaen-Sire . . . . .	512
Kjærrefjord . . . . .	156	Hægebostad . . . . .	1 820	Nes . . . . .	2 317
Hoskuldnes—Sol- berg . . . . .	231	Hægebostad . . . . .	304	Andabelø . . . . .	158
Eitland . . . . .	174	Birkeland . . . . .	216	Staabby—Tjærslund . . . . .	253
Vanse . . . . .	665	Lauen . . . . .	133	Seland . . . . .	84
Hananger . . . . .	502	Tingvatn . . . . .	83	Store-Drange og Loge . . . . .	400
Hassel . . . . .	476	Steinsland—Røise- land—Naglestad . . . . .	165	Flikke—Skailand— Lavold . . . . .	212
Tjørve . . . . .	339	Neset . . . . .	154	Eie . . . . .	155
Borhaug . . . . .	604			Sunde . . . . .	520
Vaagsvold . . . . .	161			Tjørsvaag—Seiland . . . . .	219
Nordbygden . . . . .	726			Fjeldsaa . . . . .	234
				Dybvik . . . . .	82

<sup>1</sup> Fra 1 januar 1911 (se side 26 note 1):  
Vigmostad h. (de 4 første tællingskredser) med folkemængde 923.  
Konsmo h. (de 4 sidste tællingskredser) med folkemængde 782.



## 1910 i de enkelte tællingskredser i landdistrikterne.

Herredets og tællingskredsens navn.	Hjemme- hørende folke- mængde.	Herredets og tællingskredsens navn.	Hjemme- hørende folke- mængde.	Herredets og tællingskredsens navn.	Hjemme- hørende folke- mængde.
Bakke .....	1 222	Lund .....	1 665	Varhaug .....	2 062
Virak .....	132	Gjersdal—Drivdal— Navrestad .....	161	Lerbrekke—Ueland .....	625
Ramsli .....	93	Eike .....	136	Øvestad .....	402
Sandsmark .....	88	Kirkekredsen, østre og vestre del. ....	807	Vigrestad .....	641
Lende .....	107	Hovsherred .....	561	Vold .....	394
Sirnes .....	213	Heskestad .....	945	Klepp .....	3 003
Osen—Birkeland .....	104	Texe—Heiegaardene Eide .....	207	Klepp, nordre .....	987
Gauksdal .....	57	Steine—Grøsfjeld— Dyping .....	418	Klepp, søndre .....	733
Modal .....	85	Bjerkreim .....	320	Orre, nordre .....	429
Oftedal .....	142	Tengesdal .....	1 731	Orre, søndre .....	282
Haughom .....	137	Ognedal .....	278	Bore .....	572
Aavedal .....	64	Vikesaa .....	214	Time .....	3 045
Gyland .....	1 020	Nordgaardene .....	162	Bryne .....	871
Øisæd .....	57	Eikedal Espeland .....	252	Hognestad .....	461
Eikaas .....	106	Ørdsalen .....	197	Vestly .....	494
Eikeland .....	73	Bjerkreim—Netland .....	506	Frøiland .....	374
Netland .....	57	Helleland .....	1 206	Eikeland .....	161
Faasdal .....	94	Roidland—Mykedal .....	297	Tunheim .....	530
Mydland .....	93	Aarrestad—Terdal .....	421	Kjølland—Kartevold .....	154
Nuland .....	128	Brneland—Lomeland .....	488	Gjesdal .....	2 168
Seland .....	102	Egersund .....	2 655	Aalgaard (fabrikker og skolekreds) .....	1 165
Kumlevold .....	82	Midbrøt .....	244	Kyllingstad—Søi- land—Sikveland .....	243
Gyland .....	180	Myklebostad .....	317	Gjesdal .....	244
Urdal .....	48	Søndre Egerø .....	220	Vølstad .....	129
Øvre Siredalen .....	715	Aarstad .....	262	Oftedal—Lima .....	387
Ausdal—Lideland .....	213	Heien .....	251	Høiland .....	5 244
Tveiten .....	263	Halleland .....	285	Gramstad—Vatue .....	192
Sinnes .....	118	Neset .....	199	Haga .....	96
Fidjeland .....	121	Slettebø .....	339	Kyllesø .....	213
Tonstad .....	799	Fotland—Heigrestad .....	280	Sporeland .....	132
Bjørnestad .....	87	Helvik .....	258	Tvet .....	199
Espetveit .....	93	Ogne .....	1 131	Figgen—Haaland .....	328
Tonstad .....	224	Ogne—Vatnemo .....	491	Braasten .....	143
Bjunes .....	115	Kvalbein .....	273	Austraatt .....	631
Liland .....	139	Fnglestad—Matings- dal .....	367	Hana .....	617
Ljosdal .....	141	Nærbø .....	1 986	Gandalen .....	209
Stavanger amt.		Høiland .....	382	Lunde .....	621
Sogndal .....	2 473	Vigre .....	433	Malmin .....	549
Jøssingfjord .....	219	Nesheim—Motland .....	356	Stangeland—Trones .....	775
Sand—Laug .....	183	Nærbø .....	281	Soma .....	539
Mydland—Ørslund .....	200	Bø .....	334	Haaland .....	3 522
Aalgaard—Aarrestad .....	257	Gudmestad—Vaa- land .....	200	Tananger .....	532
Bakke—Lotoft .....	196			Sole .....	659
Frøiland .....	351			Haaland .....	347
Løvaas—Skaraas .....	344			Djøseland .....	357
Immersten—Nesvaag .....	248			Stangeland .....	312
Gyland .....	63			Rønneberg .....	414
Barstad—Selebø .....	259			Malle .....	373
Eia—Refsland .....	153			Revheim—Sunde .....	455
				Rott—Flatholmen .....	73

Tabel 12 (forts.). Hjemmehørende folkemængde 1 december

Herredets og tællingskredsens navn.	Hjemme- hørende folke- mængde.	Herredets og tællingskredsens navn.	Hjemme- hørende folke- mængde.	Herredets og tællingskredsens navn.	Hjemme- hørende folke- mængde.
(Stavanger amt — forts.)					
Hetland .....	6 522	Rennesø .....	984	Aardal .....	830
Riskekverven .....	693	Sorbø .....	287	Birke .....	71
Aamø .....	196	Hauskeidet .....	383	Kirkeboen .....	370
Hundvaag med Smaaøer .....	825	Hegland .....	314	Tysdal øvre—Kal- tveit—Maaland...	201
Dale .....	17	Møstere .....	1 150	Sundgaardene .....	188
Jaatten .....	718	Vestre Aamøen .....	121	Hjelmeland .....	1 909
Kvaleberget .....	1 028	Bru—Sokn .....	141	Øie .....	93
Hetland .....	568	Vaule .....	261	Ombo .....	236
Stokke—Ullenhaug .....	603	Kloster .....	155	Jønesset .....	271
Tastad, øvre og nedre .....	727	Kvitingse .....	472	Jøsefjorden, ytre og indre .....	194
Goe .....	257	Vikedal .....	2 186	Fundingsland .....	65
Harestad .....	314	Eid .....	124	Vormedal .....	226
Viste .....	277	Vestbø .....	257	Fjeldet .....	122
Sande .....	299	Helgeland—Kverven .....	253	Bygden .....	118
Høle .....	1 012	Ilsvaag—Skikel- strand .....	123	Hjelmelandsvaagen— Sæbø .....	253
Oltesvik .....	100	Hapnes .....	21	Hjelmeland .....	166
Høle .....	252	Ormestrand .....	59	Mjøhus .....	165
Selvik—Gjesteland .....	159	Opsal—Kalvhagen .....	90	Jelsa .....	2 156
Seldal .....	49	Hallingstad—Hotle .....	198	Jelsa—Økstrefjorden .....	308
Tengesdal .....	67	Haagenvik .....	48	Ombo—Fuglestein .....	252
Horve .....	147	Mo .....	284	Hebnes—Foldøen .....	252
Bersagel .....	149	Hundseid .....	90	Bygden .....	176
Arne—Ime .....	89	Berget—Tømmer- flaat .....	158	Refsbygden .....	196
Fossan .....	1 843	Birketveit—Imestrand .....	112	Soland—Marvik .....	139
Kulbygden .....	253	Kvaløen .....	105	Aaserøen—Høivik .....	216
Lysefjorden, ytre .....	226	Nybru .....	147	Bog .....	44
Lysefjorden, indre .....	189	Finvik .....	117	Erfjord .....	317
Fossan .....	287	Nerstrand .....	1 852	Fjeldet .....	150
Espedalen .....	293	Espevik .....	153	Haaland—Vaagene .....	106
Frafjordaleu .....	184	Neset .....	180	Sand .....	1 331
Dirdal .....	411	Djursvold .....	203	Tysseland .....	88
Strand .....	2 316	Lashiller .....	358	Fatnes .....	79
Fiskaalen .....	301	Helgeland .....	70	Fatland .....	197
Vatland .....	237	Stranden .....	213	Sandsbygden, nordre og søndre .....	304
Bjørheimsbygden .....	333	Nese .....	175	Sand strandsted .....	613
Tou—Tjessheim .....	279	Sjernerø .....	835	Vela .....	50
Strand .....	206	Kirkeøen—Tjul .....	251	Sande .....	1 405
Heien—Hille .....	220	Bjergø—Ubo .....	150	Hustveit .....	119
Fjelle .....	163	Talgø—Helgø .....	119	Svandal .....	99
Jorpeland .....	301	Hille—Eidssund .....	160	Risvold .....	272
Botnefjorden .....	103	Jørstadbygden .....	155	Flegstad .....	376
Kvalvaag—Idse .....	167	Fister .....	805	Østrim .....	207
Finnø .....	1 510	Fister .....	144	Aartun .....	117
Reilstad .....	265	Hetland .....	125	Birkeland .....	152
Hesby .....	384	Neset .....	92	Molde .....	63
Lauvsnes .....	388	Bokn—Byre .....	78		
Fogn, nordre og søndre .....	273	Halsnø .....	215		
Talgø—Hanesand .....	200	Randø .....	151		

## 1910 i de enkelte tællingskredser i landdistrikterne.

Herredets og tællingskredsens navn.	Hjemme- hørende folke- mængde.	Herredets og tællingskredsens navn.	Hjemme- hørende folke- mængde.	Herredets og tællingskredsens navn.	Hjemme- hørende folke- mængde.
Suldal .....	1 785	Skaare <sup>1</sup> .....	5 625	<b>Søndre Bergenhus amt.</b>	
Suldalseidet .....	108	Skastad .....	91	Varaldsø .....	848
Suldals fjeldgaarder .....	80	Hagland .....	203	Grønevik .....	61
Førreland .....	246	Saltveit .....	244	Mundheim .....	298
Kirkekredsen .....	428	Aarebrot—Steinsnes .....	261	Øierhavn .....	71
Vegge .....	104	Gar—Sørhaug .....	421	Varaldsøen, østre .....	259
Kvildal .....	170	Rossebø .....	269	Varaldsøen, vestre .....	159
Hamrebø—Lilleham- mer .....	160	Dalen .....	163		
Braatveit .....	109	Røvær .....	126		
Nesflaten—Bratlands- dalen .....	252	Hauge—Gar <sup>1</sup> .....	1 369	<b>Strandebarm</b> .....	1 670
Bleskestad—Roald- kvam .....	128	Sørhaug—Grønhaug <sup>1</sup> .....	1 598	Omastranden .....	284
		Lillesund—Store- sund <sup>1</sup> .....	880	Kirkebygden .....	823
		<b>Tysvær</b> .....	1 721	Engedal .....	158
Aakre .....	2 761	Aadland—Haukaas .....	161	Indstranden .....	281
Veabygden .....	726	Apeland—Krabbe- tveit .....	117	Kysnesstranden .....	124
Sæveland .....	532	Amdal—Skogen .....	140	<b>Kvinnherred</b> .....	5 108
Aakre .....	1 028	Ferland—Klovning .....	180	Haavik—Hammer- haug .....	126
Aadland .....	475	Høivik—Tysvær .....	117	Ølvesbygden .....	196
Skudenes .....	2 836	Haaland—Tordal .....	173	Dale—Vasstranden .....	238
Ferkingstad .....	457	Vaagen—Narravik .....	108	Fuglebergbygden .....	110
Langaaker .....	430	Hettervik—Herisdal .....	238	Hatlestranden .....	448
Sand—Haaland .....	331	Storhaug—Aarvik .....	248	Gauksvik—Maur- anger .....	123
Sandve—Vikre .....	414	Sandvik—Kvindel- land .....	239	Nord- og Østpollen .....	275
Syre .....	334			Bondhusbygden .....	223
Høines .....	319	<b>Bokn</b> .....	694	Løvfaldstranden .....	213
Falnes .....	302	Bokn, østre .....	190	Kirkebygden .....	337
Dale—Hillesland .....	249	Bokn, vestre (nordre og søndre skole- kreds) .....	504	Storbygden .....	197
Kopervik .....	1 001			Malmanger—Guddal .....	271
Stokkestranden .....	318	<b>Skjold</b> .....	1 966	Onvikdalen .....	458
Stangeland—Østreim .....	204	Voraanes .....	258	Snilstveitøen .....	116
Eidesbygden—Sund .....	479	Økland .....	102	Uskedalen .....	417
Avaldsnes .....	3 213	Grinde—Tveit .....	330	Haugland .....	171
Førde .....	386	Alendal .....	287	Bringedalsbygden .....	287
Kolnes—Sregeberg .....	365	Erritsland—Skjold .....	393	Onarheim .....	153
Tuestad—Vormedal —Kvalevaag .....	579	Viken—Sponnevik .....	292	Russelaud—Røirvik .....	261
Gismarvik—Fosen— Vaaga .....	364	Ikdal—Yrke .....	304	Sunde .....	488
Haavik .....	610	<b>Vats</b> .....	1 078	<b>Skaanevik</b> .....	2 912
Kirkebygden .....	909	Yrkefjorden—Eike- nesstranden .....	154	Hauge .....	200
		Kaarhusbygden— Gjerdedalen .....	202	Ersland .....	161
Torvestad .....	2 183	Ohmsosen—Torris- dalen .....	179	Holmedalstranden .....	216
Torvestad, vestre .....	598	Velde, vestre .....	208	Matre, indre .....	106
Torvestad, nordre .....	488	Velde, østre .....	212	Matre, ytre .....	83
Torvestad, østre .....	467	Stokkedal .....	123	Sunde—Bauge .....	135
Fæøen .....	237			Furdal .....	117
Utsire .....	393			Fatland .....	74
				Aakrevik .....	237
				Bjelland .....	157
				Aakrebotnen .....	158

<sup>1</sup> Fra 1 januar 1911 er de tre sidste tællingskredser med folke­mængde 3 847 overgaaet til Haugesund k.

Tabel 12 (forts.). Hjemmehørende folkemængde 1 december

Herredets og tællingskredsens navn.	Hjemme- hørende folke- mængde.	Herredets og tællingskredsens navn.	Hjemme- hørende folke- mængde.	Herredets og tællingskredsens navn.	Hjemme- hørende folke- mængde.
(S. Bergenhus amt — forts.)					
Skaanevik (forts.)		Valestrand . . . . .	1 042	Tysnes (forts.)	
Skaalnes—Markhus . . . . .	145	Tittelsnes . . . . .	167	Myklestad—Verme- dal . . . . .	464
Sævereide . . . . .	125	Eustavold . . . . .	179	Amland—Eversvik . . . . .	277
Tungesvik . . . . .	137	Ørevik . . . . .	392	Syd-Reksteren . . . . .	327
Skaanevik . . . . .	376	Fagerland . . . . .	89	Nord-Reksteren . . . . .	461
Milje—Leknes . . . . .	244	Økland . . . . .	215	Gjerstad—Grøteide . . . . .	563
Skaanevikstranden . . . . .	241	Finnaas . . . . .	5 397	Lundebygden . . . . .	486
Etnø . . . . .	2 040	Godø—Rolsnes . . . . .	277	Godøen—Vevatne . . . . .	160
Birkenes—Fjøsne . . . . .	147	Stangervaag—Gjøs- sæter . . . . .	203	Tveit . . . . .	419
Fitje—Skjeldal . . . . .	322	Follerøen . . . . .	287	Onarheim . . . . .	346
Kaldestadbakken— Lauareid . . . . .	144	Habbestad . . . . .	727	Solheimdalen . . . . .	97
Ljusnes—Øien . . . . .	184	Meling . . . . .	504	Skjellevik—Skorpen —Anuglen . . . . .	291
Rugtveit—Grindheim . . . . .	261	Gilje . . . . .	399	Finse . . . . .	1 184
Ryg . . . . .	155	Hisken—Gjeitaug . . . . .	185	Bogestrand—Bogø . . . . .	270
Tesdal—Hardeland . . . . .	122	Løkking . . . . .	485	Holmefjordbygden . . . . .	257
Kaldheim—Mo . . . . .	144	Sakseide . . . . .	427	Eikelandfjorden . . . . .	347
Gravelsæter—Sæbø . . . . .	239	Haavik—Bæroen . . . . .	269	Fuse . . . . .	310
Sørstranden . . . . .	322	Moster . . . . .	663	Haalandsdalen . . . . .	660
Fjelberg . . . . .	3 309	Tjong—Andal . . . . .	194	Holdhus . . . . .	244
Osen . . . . .	324	Hillestveit . . . . .	515	Skogseide . . . . .	127
Kirkekredsen . . . . .	330	Espevær . . . . .	262	Øvredalen . . . . .	117
Vaage . . . . .	279	Stord . . . . .	2 943	Skogene—Gjøen . . . . .	172
Vake—Hauge—Ner- vik . . . . .	264	Sagvaag . . . . .	431	Strandvik . . . . .	1 962
Uthjøe . . . . .	210	Hatland—Føien . . . . .	87	Neset . . . . .	238
Indbjøe . . . . .	273	Leirvik . . . . .	944	Strandvik . . . . .	311
Borgundøen . . . . .	234	Stne . . . . .	436	Haavik . . . . .	133
Fjelbergøen—Sydnes- stranden . . . . .	213	Rommetveit . . . . .	716	Sævereidfjorden . . . . .	447
Utøen . . . . .	418	Agdestein . . . . .	45	Revnestranden . . . . .	402
Indøen . . . . .	368	Bortveit . . . . .	60	Nordtveit . . . . .	149
Valen . . . . .	396	Huglen . . . . .	224	Lygrepollen—Luk- sund . . . . .	282
Vikebygd . . . . .	1 065	Fitjar . . . . .	2 504	Os . . . . .	3 188
Aarvik . . . . .	148	Vindnes . . . . .	310	Søpteland . . . . .	245
Kirkekredsen . . . . .	323	Selbjørnen . . . . .	204	Lysekloster . . . . .	357
Ulvebne . . . . .	81	Fonden . . . . .	62	Nord-Øerne . . . . .	165
Ove . . . . .	192	Ivarsøen . . . . .	161	Syd-Øerne . . . . .	257
Brattestø . . . . .	111	Tverdarøen . . . . .	97	Neset, nordre . . . . .	489
Førde . . . . .	210	Brandesund . . . . .	156	Neset, søndre . . . . .	353
Sveio <sup>1</sup> . . . . .	1 891	Hatlevik . . . . .	150	Os . . . . .	359
Bua . . . . .	393	Aga . . . . .	154	Osøren . . . . .	229
Vandeskog . . . . .	393	Sæleviken . . . . .	78	Klyve . . . . .	374
Vikse . . . . .	290	Øvrebbygden . . . . .	263	Heglandsdalen . . . . .	360
Eileraas . . . . .	131	Rimmereid (søndre og nordre del) . . . . .	527	Samnanger . . . . .	3 025
Li . . . . .	274	Sandvik . . . . .	199	Rolsvaag . . . . .	148
Rød . . . . .	155	Hageberg . . . . .	143	Trengereide . . . . .	80
Sveio <sup>1</sup> . . . . .	255	Tysnes . . . . .	4 808	Hisdalen . . . . .	107
		Kongsvik—Skaar . . . . .	273	Li—Kvernens . . . . .	120
		Flateraaker—Nord- bustaddalen . . . . .	262	Nordbygden . . . . .	280
		Søreide—Heie . . . . .	382		

<sup>1</sup> Tidligere Sveen (navneforandring ved kgl. res. 1 december 1911).

## 1910 i de enkelte tællingskredser i landdistrikterne.

Herredets og tællingskredsens navn.	Hjemme- hørende folke- mængde.	Herredets og tællingskredsens navn.	Hjemme- hørende folke- mængde.	Herredets og tællingskredsens navn.	Hjemme- hørende folke- mængde.
<b>Samnanger (forts.)</b>		<b>Fjeld (forts.)</b>		<b>Haus (forts.)</b>	
Gjerdebygden .....	293	Algerø .....	266	Indre-Arne .....	421
Tysse .....	813	Landro .....	422	Unneland .....	220
Tveit .....	278	Kaartveit .....	360	Haukeland .....	411
Fjeldgaardene .....	146	Knapskog .....	468	Ytre-Arne .....	172
Høisæter .....	195	Bratholmen .....	327	Haugland .....	190
Frølandsdalen .....	313	Bjørø .....	315	Arne fabrikker (søn- dre og nordre del)	1 090
Sandvik .....	252	Fjeld .....	468		
<b>F a n e</b> .....	<b>7 961</b>	<b>A s k ø e n</b> .....	<b>8 662</b>	<b>B r u v i k</b> .....	<b>4 037</b>
Samdal .....	229	Hop .....	399	Sandvik .....	126
Kaland .....	362	Erdal .....	550	Skaftun .....	146
Kirkekredsen .....	1 015	Kleppe .....	579	Bruvik .....	306
Nordvik .....	100	Strudshavn .....	386	Bruvikdalen .....	111
Krokeide .....	139	Follese .....	497	Vaksdal .....	497
Skeie .....	237	Hetlevik .....	247	Javne .....	486
Hjellestad .....	210	Haugland—Tveit .....	615	Hesjedal .....	43
Liland .....	705	Hanøen—Davanger .....	448	Stanghelle .....	277
Heldal .....	334	Alvøen—Godviken .....	809	Dale fabrikker .....	1 116
Store-Tveit .....	1 550	Nybøen .....	370	Veaafjorden .....	89
Sælen .....	351	Nygaard .....	645	Toskedal .....	73
Søreide .....	404	Laksevaag .....	1 161	Elvik .....	99
Hop .....	837	Lille Damsgaard .....	1 296	Eidefjorden .....	149
Midtun .....	1 344	Karensfryd—Strau- den .....	660	Strømme .....	182
Riple .....	144			Stamnes .....	248
<b>A u s t e v o l d</b> .....	<b>2 459</b>	<b>A a r s t a d</b> .....	<b>7 463</b>	Bolstadfjorden .....	89
Selbjørnen—Lunnøen .....	504	Møllendal—Fløen— Kobbeltveit .....	992	<b>H o s a n g e r</b> .....	<b>2 524</b>
Stolmen—Lillekals- øen .....	370	Kolstølen—Fageraas —Gimle .....	799	Langeland—Bys- heim .....	397
Møgster—Storekals- øen .....	338	Gronnevik—Krohn- stad .....	623	Mjøsdalen .....	289
Hundvaagø .....	371	Krohnsminde .....	804	Fotland .....	224
Hufteren, nordre .....	396	Solheimslie—Løv- stakgaten .....	1 294	Birkeland .....	343
Hufteren, midtre .....	236	Ny-Krohnborg— Solheim .....	809	Tyssen .....	282
Hufteren, søndre— Sandtorv .....	244	Solheim .....	915	Romerheim .....	176
<b>S u n d</b> .....	<b>2 399</b>	Solheim, lille .....	1 227	Kroken .....	111
Tøsøen—Bjelkerøen .....	119	<b>H a u s</b> .....	<b>5 236</b>	Bjørsvik .....	274
Lerøen—Sundelandet —Førde .....	389	Hauge .....	377	Eide .....	156
Høiland—Faarland— Stranden .....	414	Fetje .....	371	Vassel .....	272
Toftøen—Viksoen— Varø—Opsøen .....	337	Gjerstad .....	334	<b>M o d a l e n</b> .....	<b>821</b>
Vorland—Golten .....	440	Litun .....	289	Nipen—Nøtveit .....	70
Tellevaagen .....	530	Mjælde, øvre og nedre .....	460	Mostrømmen .....	68
Skogevaag .....	170	Blom .....	145	Mo .....	108
<b>F j e l d</b> .....	<b>3 688</b>	Trengereide .....	236	Helland .....	64
Telnes—Kallestad .....	338	Romsle .....	178	Almeli—Færistveit .....	97
Skoge .....	313	Takkvam .....	171	Helland, øvre—Ny- gaard .....	69
Syltøen—Skaalvik .....	411	Askeland .....	171	Numedal—Steins- land .....	105
				Høvik—Flatekval .....	136
				Ladevik .....	104

Tabel 12 (forts.). Hjemmehørende folkemængde 1 december

Herredets og tællingskredsens navn.	Hjemme- hørende folke- mængde.	Herredets og tællingskredsens navn.	Hjemme- hørende folke- mængde.	Herredets og tællingskredsens navn.	Hjemme- hørende folke- mængde.
(S. Bergenhus amt — forts.)					
Hammer . . . . .	3 058	Hjelme . . . . .	986	Austrheim (forts.)	
Flateen . . . . .	106	Hatten . . . . .	369	Hopland . . . . .	236
Isdal—Gjervik . . . . .	221	Hjelme . . . . .	365	Aaraas . . . . .	206
Dalebygden . . . . .	245	Hennøen . . . . .	136	Toftegaard . . . . .	203
Hjelmaas . . . . .	183	Norøen . . . . .	116	Øksnes . . . . .	213
Vassbygden . . . . .	143	Manger . . . . .	4 453	Øgaarden . . . . .	162
Eikanger . . . . .	263	Sæbo . . . . .	578	Pedje . . . . .	597
Hjelvik . . . . .	345	Dale . . . . .	362	Masfjorden . . . . .	2 252
Hammer . . . . .	240	Maraas . . . . .	299	Risnes . . . . .	235
Valestrand . . . . .	475	Kolstad . . . . .	329	Slidre . . . . .	243
Horvik . . . . .	274	Manger . . . . .	635	Hosteland . . . . .	175
Salhus . . . . .	563	Tosken . . . . .	151	Bergsvik . . . . .	263
Aasene . . . . .	1 654	Sætre . . . . .	328	Andvik . . . . .	203
Fjeldbygden . . . . .	106	Helle . . . . .	446	Sandnes . . . . .	273
Melkeraaen . . . . .	165	Haugland . . . . .	491	Kvinge . . . . .	239
Kirkekredsen . . . . .	178	Marøen . . . . .	131	Solheim . . . . .	195
Haukaas . . . . .	227	Risnes . . . . .	334	Haugsvær . . . . .	149
Blindeim . . . . .	252	Nordanger . . . . .	369	Matredalen . . . . .	125
Aastveit . . . . .	286	Lindaas . . . . .	4 433	Haugsdal . . . . .	152
Selvik . . . . .	127	Kjelgaalen—Mong- stad . . . . .	279	Røldal . . . . .	775
Eidsvaag . . . . .	313	Loftaas . . . . .	202	Haara . . . . .	169
Alversund . . . . .	3 243	Veraas . . . . .	179	Kirkekredsen . . . . .	470
Askoen . . . . .	182	Lindaas . . . . .	297	Lone . . . . .	136
Brakstad . . . . .	160	Fanebostbygden . . . . .	205	Ullensvang . . . . .	6 754
Tveit . . . . .	313	Maraas—Refsdal . . . . .	196	Seljestad—Vetterhus . . . . .	322
Sagstad . . . . .	483	Gaulen—Vabunes . . . . .	104	Grønsdal—Jordal . . . . .	217
Lille Bergen . . . . .	215	Kvalvaag—Risøen . . . . .	175	Eide—Freim . . . . .	258
Myrtveit . . . . .	121	Sletten . . . . .	435	Odda . . . . .	1 828
Gaustad . . . . .	102	Øksneset . . . . .	310	Tokheim—Eitrheim . . . . .	135
Soltveit . . . . .	197	Lygren . . . . .	136	Aaen—Gjertveit . . . . .	180
Tveiten . . . . .	365	Hundven . . . . .	140	Skjeldaas—Tysse- dalstveit . . . . .	249
Fosse . . . . .	213	Viksgården—Kong- levold . . . . .	154	Vikebygd . . . . .	407
Oksnesset . . . . .	192	Fjeldgaardene . . . . .	117	Rogdeberg—Aga . . . . .	123
Fjeld . . . . .	60	Nataas . . . . .	200	Villuren—Trones . . . . .	461
Kroken . . . . .	246	Myking . . . . .	291	Reisæter—Svarttveit . . . . .	205
Stranden . . . . .	252	Haugedalen . . . . .	164	Hesthammer—Kval- vik . . . . .	403
Vassbygden . . . . .	142	Fammestad—Tveit- gaardene . . . . .	192	Lussand—Kaland . . . . .	263
Herlø . . . . .	3 785	Askeland—Hindenes . . . . .	202	Bu—Berget . . . . .	196
Roslandsvaag . . . . .	470	Veland—Rød . . . . .	190	Braavold—Lutro . . . . .	413
Landsvik . . . . .	201	Rødland . . . . .	183	Ernes—Frøines . . . . .	468
Husebø . . . . .	238	Austfjorden . . . . .	82	Børve—Hovland . . . . .	437
Herlø . . . . .	245	Austrheim . . . . .	2 518	Kvalnes—Frøsvik . . . . .	189
Fuskanger . . . . .	419	Leirvaag . . . . .	136	Eidfjord . . . . .	1 021
Træet . . . . .	373	Fundenes—Utkilen . . . . .	168	Lægred . . . . .	209
Toftøen . . . . .	569	Bakkøen . . . . .	165	Hæreid—Simadalen . . . . .	281
Blonvaagen . . . . .	498	Njøten—Lille Lind- aas . . . . .	250	Stranden . . . . .	148
Breivik . . . . .	278	Austrheim . . . . .	182	Sæbo . . . . .	304
Alvheim . . . . .	494			Sysendalen . . . . .	79

## 1910 i de enkelte tællingskredser i landdistrikterne.

Herredets og tællingskredsens navn.	Hjemme- hørende folke- mængde.	Herredets og tællingskredsens navn.	Hjemme- hørende folke- mængde.	Herredets og tællingskredsens navn.	Hjemme- hørende folke- mængde.
Ulvik .....	1 578	Evanger (forts.)		Lyster (forts.)	
Bagnestranden .....	78	Evanger .....	481	Flahammer .....	205
Osa .....	79	Kvilekval .....	211	Nes—Høiheim .....	168
Finse .....	187	Storevik .....	58	Gaupne .....	396
Aasen .....	311	Rasdalen .....	66	Rønnei .....	179
Lekve .....	446	Øie—Rødland .....	195	Leirmo—Vigdalen .....	165
Brakanes .....	375			Hafslø .....	3 083
Vangsbygden .....	102	Voss .....	7 980	Heggestad .....	332
Granvin .....	1 172	Vestbygden .....	335	Yndesdal—Kvam .....	439
Jordre .....	78	Dyrvedalen .....	482	Lillebygden .....	317
Spilde .....	285	Guldfjeringen .....	496	Kreken .....	346
Kirkestranden .....	215	Vossevangen .....	1 380	Solvorn .....	320
Eide—Kjærland .....	420	Borstranden .....	518	Urnes—Kroken .....	307
Folkedal .....	174	Leiddal—Grjotland .....	334	Molland—Ugulen .....	284
Kvam <sup>1</sup> .....	3 474	Nedre Reppen .....	285	Fet—Eikumstranden .....	391
Herrestveit—Fundel- land .....	190	Tykkebygden—Kyte —Kløve .....	898	Joranger .....	347
Neset—Prestebygden .....	280	Urland—Bære .....	366	Aardal .....	1 491
Kaldestad—Sandven Steinsdalen (nedre og øvre) .....	262	Reime .....	281	Viksdalen .....	191
Skutleberg—Norheim .....	160	Mønsgrænden .....	359	Offerdal .....	100
Tole—Nes .....	188	Bjørge—Fenne .....	326	Seimdalen .....	163
Børve—Raaen .....	149	Kvitlen .....	321	Tangen .....	332
Vik øvre og nedre— Tjosaasgrænden— Øistese .....	546	Ronve .....	517	Ve—Utladalen .....	217
Hellestveit—Berge .....	236	Bordalen .....	339	Farnes—Volddalen .....	381
Bergstø—Rykken .....	134	Gjellejarne .....	198	Fardal—Nondal .....	107
Skoggaardene—Froa- stad—Skaare .....	203	Viken .....	376	Lærdal .....	1 890
Botnegrænden .....	76	Dalene .....	169	Erdal—Vindedal .....	232
Stranden—Klyve— Steinstø .....	238	Vossestranden .....	1 952	Aspvikstranden .....	273
Aalvikgaardene .....	201	Sundve .....	531	Lærdalsøren .....	280
Bjughtveit—Aas, lille .....	74	Mørkdalen .....	439	Mjelde—Brattegjær- det (Einemoen) .....	138
Jondal .....	2 085	Igdetveit .....	227	Hundæri—Molde .....	142
Mælen .....	25	Framnes .....	326	Æri—Grøte .....	374
Herandsbygden .....	390	Hauge .....	253	Mo—Bø .....	215
Svaasand .....	238	Stalheim .....	176	Sæltun—Lysne— Ødegaarden .....	236
Korsdalen .....	312	<b>Nordre Bergenhus amt.</b>		Borgund .....	717
Jondal—Torsnes .....	706	Jostedalen .....	943	Husum .....	275
Tørvikbygden .....	414	Nedrebygden .....	150	Berge .....	194
Evanger .....	2 027	Sperle .....	171	Hegg .....	248
Tyssen—Øvstedal— Bjørge .....	173	Kriken .....	288	Sogndal .....	3 545
Rongen .....	328	Mjølvær .....	144	Ølnes—Barrisnes .....	298
Mæstad .....	141	Krondalen .....	190	Trudvang .....	328
Brekhus .....	202	Lyster .....	2 959	Sogndalsfjæren .....	260
Nesheim—Brakestad .....	172	Kroken—Feigum .....	153	Stedje—Bahus .....	360
		Sørheim .....	171	Kvale .....	263
		Fortun .....	310	Midtdalen .....	325
		Sveinsoi .....	127	Fremstedalen .....	264
		Bolstad—Mørkerøid .....	460	Berget—Fimreite .....	245
		Fjøsne—Dalsdalen .....	258	Nygaard .....	312
		Dale .....	367	Lomelde .....	323
				Valeberget .....	228
				Kaupanger .....	339

<sup>1</sup> Tidligere Vikør (navneforandring ved kgl. res. 1 december 1911).

Tabel 12 (forts.). Hjemmehørende folkemængde 1 december

Herredets og tællingskredsens navn.	Hjemme- hørende folke- mængde.	Herredets og tællingskredsens navn.	Hjemme- hørende folke- mængde.	Herredets og tællingskredsens navn.	Hjemme- hørende folke- mængde.
(N. Bergenhus amt — forts.)					
Aurland .....	2 367	Kirkebo .....	1 681	Hyllestad .....	2 462
Nærødal og -fjord ..	418	Ortnøvik .....	270	Skifjorden—Teige- dalen .....	247
Undredal .....	239	Søreide—Førde .....	237	Horne—Sundbotnen ..	139
Skjerdal—Vangen ..	497	Fesund—Aakre .....	141	Skorsdalen .....	93
Dalen og Høide- gaardene .....	230	Vadheimsfjorden .....	488	Aafjordstranden .....	308
Vasbygden .....	230	Kirkebøstrand .....	359	Aasmul—Storaker .....	238
Onstad—Bakkene ..	172	Høiangsfjorden .....	124	Lifjorden .....	187
Flaam og Flaams- dalen .....	483	Maarenlandet .....	62	Kalgrav .....	57
Kleven—Opset .....	98	Lavik .....	1 135	Eidet—Dalsbygden ..	182
Leikanger .....	2 604	Bækken—Lavik .....	176	Sørefjord .....	97
Grinde .....	122	Bøsdal—Raa .....	118	Birkeland—Hylle- stad .....	323
Fossegrønden .....	224	Aven—Torven .....	118	Sognes .....	176
Husebø .....	351	Vikum, nordre—San- den .....	88	Løland .....	138
Henjum .....	255	Lavikdalen, nedre ..	192	Lervik—Brensdal ..	277
Njøs .....	335	Lavikdalen, øvre .....	126	Askvold .....	2 942
Fronningen—Tinge- stad .....	152	Vikum, søndre .....	50	Grimeli—Mjaaset .....	238
Fresvik .....	578	Østerbø—Eiken .....	199	Stafsnes .....	346
Fedje .....	277	Trødal—Madsnes- berg .....	68	Eimind .....	74
Fæisdalen .....	145	Brekke .....	964	Askvold .....	295
Midtbygden .....	165	Oppedal (indre og ytre) .....	199	Eidet—Strømmen ..	180
Balestrand .....	2 248	Sætre—Kringlen ..	176	Olset .....	155
Balestrand (ytre og indre) .....	472	Brekkebygden .....	222	Fure .....	161
Esefjorden .....	203	Verkland—Yndesdal ..	81	Furset—Korssund ..	128
Sværefjorden .....	230	Taklestranden .....	143	Folkestad .....	240
Vetlefjorden .....	199	Breivik—Hjartholm ..	143	Leirvaag .....	391
Eitum .....	87	Gulen .....	3 212	Høvik—Smelvær .....	163
Hamarsnes—Rom- øen .....	63	Losna—Sognefest .....	330	Hærland .....	159
Lidal—Jordal .....	106	Strandene Hisøen .....	211	Værlandet .....	209
Hamrum .....	252	Midttunvaagen .....	315	Bulandet .....	203
Ejærland, indre .....	351	Nordgulenfjord .....	220	Ytre Holmedal .....	3 777
Vangsnes (indre og ytre) .....	285	Østgulenfjord .....	259	Vaardal .....	238
Vik .....	3 447	Dalsbygden .....	437	Holmedal .....	373
Dypevik—Stadheim ..	348	Eidesbotnen .....	160	Rivedal .....	183
Seljedalen .....	235	Brandangersundet ..	432	Lone .....	225
Ovrisdalen .....	199	Unneland .....	188	Bakkebo .....	171
Høve—Holstad .....	256	Mjømen .....	201	Tyssedal .....	179
Bødalen .....	328	Bjørknesøen .....	310	Øen .....	91
Skjerven—Vange .....	370	Øerne .....	149	Standnes .....	151
Vikøren—Limmesand ..	410	Sulen .....	1 900	Sunde .....	123
Valsvik—Dale .....	262	Øerne .....	242	Strand .....	112
Nese—Frøtheim .....	272	Strømmen .....	298	Dale .....	461
Strandene .....	200	Dalesund—Ytterøen ..	245	Haaland .....	329
Nesse—Laanefjorden ..	335	Laagøen .....	238	Vassdalen .....	206
Linde—Stokkebo .....	232	Harbakke .....	250	Flekk .....	243
		Domben .....	197	Øspedal .....	127
		Hersvik .....	430	Bjoldal .....	95
				Espenes .....	82
				Guddal .....	156
				Gallefoss .....	128
				Heggheim .....	104



## 1910 i de enkelte tællingskredser i landdistrikterne.

Herredets og tællingskredsens navn.	Hjemme- børende folke- mængde.	Herredets og tællingskredsens navn.	Hjemme- børende folke- mængde.	Herredets og tællingskredsens navn.	Hjemme- børende folke- mængde.
Gaular <sup>1</sup> .....	3 401	Vevring .....	1 136	Selje .....	3 367
Hæstad .....	167	Rørvik—Kvammen ..	263	Kjøde .....	207
Vasstranden .....	128	Gjelsvik—Flokenes ..	260	Aarsheim .....	303
Eldalen .....	236	Kvellestad .....	187	Nordstranden .....	321
Øvrebøtn—Raaheim ..	347	Vevring—Grytten ..	300	Borgundvaagen .....	210
Viksdalen .....	259	Redalen .....	126	Honningsvaag .....	280
Aarbergsdalen .....	221			Mørkedalen—Ervik ..	265
Skudalen .....	133			Hoddevik—Drage ..	305
Steien .....	312	Kinn .....	5 051	Hove .....	328
Lunde .....	213	Høyden—Bareksten ..	192	Moldefjorden .....	340
Søgnen .....	259	Nærøerne .....	226	Barmøen .....	163
Birkeland .....	213	Tirdalen .....	58	Flister .....	248
Osen .....	165	Haukaalen .....	121	Fladaker—Silden ..	279
Hjelmeland .....	262	Brandse .....	178	Hagevik .....	118
Lien .....	270	Krokene .....	322	Søndre Vaagsø .....	1 517
Kaarstad .....	216	Furesund .....	94	Skavøpollen .....	411
		Nytingnes—Sandvik ..	124	Skramsbygden .....	712
Jølster .....	2 913	Batalden .....	241	Vaage .....	220
Stardalen .....	323	Skorpen .....	137	Torskangerpollen ..	174
Heggeheim—Klækkegg ..	261	Reksten .....	358		
Viken .....	266	Kinn .....	101	Nordre Vaagsø .....	1 111
Helgheim—Aardal ..	367	Askroven .....	325	Randeberg .....	173
Aalhus .....	278	Norddalen—Sun- dalen .....	266	Halsøren .....	146
Svidal .....	211	Tonheim—Grov .....	125	Vedeviken .....	241
Eikaas .....	354	Steinhøyden .....	161	Reviken .....	214
Gjesdal .....	317	Svardalen—Høidalen ..	174	Krokenes .....	77
Sandal—Myklebøst ..	328	Stavanger .....	206	Kvalheim .....	260
Kjosnes—Sunde .....	208	Storøen .....	155	Daviken .....	3 431
		Standalen .....	262	Aalfoten .....	245
Førde .....	2 690	Svanø .....	189	Isene .....	105
Erdalen .....	102	Vaagene .....	160	Daviken .....	414
Hornes—Skei .....	311	Eikefjord .....	281	Levdal .....	294
Hjelle—Slaatten— Angen .....	195	Løkebø—Svarthunle ..	348	Kjølisdalen .....	420
Nedre Angedalen .....	228	Sundhorvik—Barlund- botnen .....	247	Rugsund .....	271
Indre Angedalen .....	195			Lørgulen—Bortne ..	176
Kuslien—Aasen .....	272	Bremanger .....	2 432	Hennøen .....	73
Sundsaldalen .....	195	Frøien .....	480	Berle .....	202
Hafstad—Vie .....	369	Øerne .....	49	Havnen .....	214
Halbrend—Ultang ..	264	Nesje .....	46	Tytingvaag .....	274
Holsendalen .....	298	Hauge .....	658	Nordstranden .....	199
Haukedal .....	261	Dalen—Vetviken .....	223	Rinestad .....	221
		Rydland—Naave- landet .....	392	Maurstad .....	323
Naustdal .....	2 591	Nesbø .....	80	Eid .....	3 249
Syd- og Nordstranden ..	771	Nordgulen .....	89	Staarheim .....	557
Naustdal .....	422	Midtgulen (nordre og søndre) .....	184	Hjelmelandsdalen— Remmedalen .....	289
Nedredalen .....	317	Sørgulen .....	95	Haugen .....	438
Midtredalen .....	276	Botnene—Husefest ..	136	Eid .....	885
Indredalen .....	436			Hjelle .....	324
Aasedalen .....	369			Aasebøen—Nes .....	265
				Os .....	272
				Hundeide—Sørland ..	219

<sup>1</sup> Tidligere Indre Holmedal (navneforandring ved kgl. res. 16 oktober 1911).

Tabel 12 (forts.). Hjemmehørende folkemængde 1 december

Herredets og tællingskredsens navn.	Hjemme- hørende folke- mængde.	Herredets og tællingskredsens navn.	Hjemme- hørende folke- mængde.	Herredets og tællingskredsens navn.	Hjemme- hørende folke- mængde.
(N Bergenhus amt — forts.)					
Hornindalen . . . . .	1 626	Stryn (forts.)		Herø . . . . .	3 958
Hegebygden . . . . .	199	Ytre-Eide . . . . .	248	Kopperstad . . . . .	228
Navelsaker Otterdal . . . . .	70	Tonning . . . . .	465	Kvalsvik . . . . .	163
Lødemel . . . . .	248	Bergsiden . . . . .	133	Runde . . . . .	218
Rygg . . . . .	189	Markerne . . . . .	72	Remøen . . . . .	176
Haugen—Støversten . . . . .	247	Loen . . . . .	218	Bø . . . . .	122
Kirkehorn . . . . .	333	Bødalen . . . . .	99	Frøistad . . . . .	283
Kjø . . . . .	130			Leine . . . . .	240
Sydstranden . . . . .	210			Bergsøen, østre . . . . .	276
Gløppen . . . . .	3 348	Romsdals amt.		Bergsøen, vestre . . . . .	597
Rysdalen—Mardal . . . . .	302	Vaunelven . . . . .	2 956	Herø—Notø . . . . .	81
Strømme—Osmundnes . . . . .	263	Nordstranden . . . . .	154	Aurvaag . . . . .	342
Rygg . . . . .	501	Fiskaabygden . . . . .	126	Tjærvaag . . . . .	273
Hyendal, østre . . . . .	200	Fiskaa . . . . .	119	Moltustranden med	
Hyendal, vestre . . . . .	188	Storeide . . . . .	130	Svine . . . . .	328
Nesjenes . . . . .	247	Tunheim . . . . .	217	Leikanger . . . . .	446
Lote . . . . .	156	Sylte . . . . .	155	Eksund—Eiken . . . . .	185
Henden—Hopland . . . . .	166	Syltedalen . . . . .	98	Ulstein . . . . .	3 757
Vereid . . . . .	445	Krognes . . . . .	184	Flo—Vattøen . . . . .	245
Østreim . . . . .	367	Aaheim . . . . .	152	Ulsteinviken . . . . .	325
Sandene . . . . .	513	Almklovdalen . . . . .	134	Hasund . . . . .	548
Breim . . . . .	1 975	Sundalen . . . . .	124	Dimmen . . . . .	329
Re . . . . .	507	Tue . . . . .	174	Haddalbygden . . . . .	253
Sætre—Høigaardene . . . . .	354	Skaar . . . . .	61	Bigset . . . . .	211
Bjørnerheim—Myklebust . . . . .	371	Sætre—Landsverk . . . . .	132	Holstad . . . . .	350
Gaasemyr—Teiten . . . . .	419	Nordal . . . . .	119	Hareid . . . . .	235
Nesstranden . . . . .	166	Vik . . . . .	131	Brandal . . . . .	440
Ordal—Førde . . . . .	158	Myklebost . . . . .	266	Sulen . . . . .	301
Indviken . . . . .	2 999	Sørdal . . . . .	88	Liabygden . . . . .	82
Hopland—Rand . . . . .	219	Løsetstranden—		Snipsørdalen . . . . .	353
Fjeldene . . . . .	176	Eidsaa . . . . .	247	Vartdalstranden . . . . .	751
Blaksæter . . . . .	229	Øren . . . . .	145	Barstadvik—Bugten . . . . .	262
Faleide—Rødberg . . . . .	197	Sande . . . . .	2 298	Nørevartdalbygden—	
Rake—Auflem . . . . .	154	Gjerdsviken . . . . .	243	Flaaskjærstranden . . . . .	149
Muri . . . . .	270	Haugsbygden . . . . .	194	Aarsetdalen . . . . .	340
Eide—Sunde . . . . .	262	Vaagen—Gurskø . . . . .	427	Volden . . . . .	5 249
Kvamme—Yri . . . . .	235	Hallebygden . . . . .	127	Yksnøen—Lid . . . . .	214
Skarstein—Frøholm . . . . .	260	Fastlandet . . . . .	462	Mork . . . . .	295
Indviken . . . . .	489	Vaagsøen . . . . .	75	Strand—Engeset . . . . .	318
Utviken . . . . .	398	Kvamsøen . . . . .	379	Halkjelsvik (ytre og	
Tisthammer . . . . .	110	Sandsøen (søndre og		indre) . . . . .	829
Stryn . . . . .	2 518	nordre) . . . . .	391	Reismyr—Heltne . . . . .	251
Fure . . . . .	82	Rovde . . . . .	652	Vikebygden . . . . .	329
Flo . . . . .	115	Skredestranden . . . . .	155	Rødset . . . . .	215
Hjelle . . . . .	167	Dalebygden . . . . .	177	Hjorthaug . . . . .	124
Grov . . . . .	227	Sundnesbygden . . . . .	154	Aurstad . . . . .	102
Erdal . . . . .	218	Rovde . . . . .	166	Førde . . . . .	291
Strandsiden . . . . .	277			Kaldvatn . . . . .	157
Store-Sunde . . . . .	197			Løfold . . . . .	128
				Høidalsbygden . . . . .	135

## 1910 i de enkelte tællingskredser i landdistrikterne.

Herredets og tællingskredsens navn.	Hjemme- hørende folke- mængde.	Herredets og tællingskredsens navn.	Hjemme- hørende folke- mængde.	Herredets og tællingskredsens navn.	Hjemme- hørende folke- mængde.
Volden (forts.)		Norddalen (forts.)		Skodje (forts.)	
Kiltsfjord—Fylsvik . . .	318	Dalsbygden . . . . .	353	Engesetdalen, vestre	167
Birkedal . . . . .	186	Eide . . . . .	206	Engesetdalen, østre	
Folkestadbygden . . . . .	332	Rønneberg . . . . .	107	og Fyllingsbygden	171
Ekornberg . . . . .	39	Ytterdal . . . . .	265	Skodjebygden, vestre	201
Dalsbygden—Inselset	221			Skodjebygden, østre	190
Steinsvik . . . . .	148	Stranden . . . . .	1 517		
Dravlaus . . . . .	191	Liabygden . . . . .	216	Vatne . . . . .	1 586
Ulvestadbygden . . . . .	339	Bygden . . . . .	307	Tenfjord . . . . .	196
Velsvik . . . . .	87	Helstad—Fjørstad . . . . .	409	Eidsvik—Slyngstad	158
		Furset . . . . .	152	Samfjord—Helland	211
Ørsten . . . . .	2 898	Ringstad . . . . .	353	Skaarstranden—	
Strandene . . . . .	310	Fausedalen . . . . .	80	Ertevaag . . . . .	149
Mørk—Vik . . . . .	586			Ulvestad . . . . .	204
Velle—Mo . . . . .	491	Stordalen . . . . .	908	Vatnebygden—Krog-	
Aamaasen . . . . .	266	Vinje . . . . .	345	sæter . . . . .	200
Follestaddalen . . . . .	293	Rødsetdalen . . . . .	214	Hellestranden . . . . .	113
Aamdalen . . . . .	417	Stavaa—Almaas . . . . .	190	Vestrefjorden . . . . .	166
Sporstølen—Rysten . . . . .	229	Strandene . . . . .	159	Mien—Drynen . . . . .	189
Hovden . . . . .	306				
		Søkkelven . . . . .	2 447	Borgund . . . . .	6 734
Hjørundfjord . . . . .	1 955	Fauskebygden . . . . .	127	Emblem . . . . .	291
Trandal . . . . .	72	Grebstad . . . . .	250	Hatlehol . . . . .	125
Urke . . . . .	172	Aurdal . . . . .	221	Blinden . . . . .	204
Norang . . . . .	160	Aure . . . . .	211	Spilkevik . . . . .	273
Viddal . . . . .	200	Vik . . . . .	229	Rødset . . . . .	215
Bjørke . . . . .	171	Tandstad . . . . .	210	Aase . . . . .	293
Rørstad . . . . .	114	Drabløs . . . . .	173	Gaaseide . . . . .	319
Hustad . . . . .	195	Brudevold . . . . .	215	Nøvøen . . . . .	747
Gjerde . . . . .	196	Brunstad . . . . .	106	Humlen . . . . .	152
Rekedal . . . . .	166	Riksem . . . . .	132	Veibost . . . . .	102
Rise . . . . .	260	Jarnes . . . . .	219	Solevaag . . . . .	273
Standal . . . . .	164	Blakstad . . . . .	124	Maaseidvaag . . . . .	237
Øren . . . . .	85	Hundeidvik . . . . .	230	Eikrem . . . . .	114
		Ørskog . . . . .	1 796	Fiskerstranden . . . . .	233
Sunnelven . . . . .	1 684	Vagsvik . . . . .	261	Fyllingen, østre . . . . .	507
Hellesylt . . . . .	316	Skarbøen . . . . .	215	Fyllingen, vestre . . . . .	682
Hauge . . . . .	204	Ørskogbygden . . . . .	217	Heissen . . . . .	229
Frøise—Bjørdal . . . . .	263	Søholt . . . . .	311	Skarbøen . . . . .	298
Langeland—Nebbe-		Brante—Søholtstran-		Kalvøen, lille . . . . .	82
dalen . . . . .	202	den . . . . .	206	Grimstad . . . . .	197
Tronstad—Rørhus . . . . .	167	Abelset . . . . .	141	Vik . . . . .	234
Ljæen—Oaldsbygden . . . . .	133	Ramstaddalen . . . . .	260	Volstad . . . . .	123
Maraak—Grande . . . . .	274	Søvikdalen—Fur-		Stokke . . . . .	127
Hole . . . . .	125	strandene . . . . .	185	Aarset, lille . . . . .	115
				Grytten . . . . .	111
Norddalen . . . . .	2 408	Skodje . . . . .	1 541	Kalvøen, store . . . . .	53
Muri . . . . .	274	Glomsetbygden . . . . .	165	Søvik . . . . .	161
Uri . . . . .	276	Sortebygden . . . . .	197	Gamlem . . . . .	237
Gjerde . . . . .	245	Brudalen . . . . .	62		
Valdal . . . . .	214	Mørkeset . . . . .	64	Giske . . . . .	1 708
Selboskar . . . . .	187	Indvik . . . . .	86	Godøen . . . . .	477
Taffjord . . . . .	281	Stavsetstranden . . . . .	107	Giske . . . . .	471
		Stette . . . . .	131	Valderøen . . . . .	760

Tabel 12 (forts.). Hjemmehørende folkemængde 1 december

Herredets og tællingskretsens navn.	Hjemme- hørende folke- mængde.	Herredets og tællingskretsens navn.	Hjemme- hørende folke- mængde.	Herredets og tællingskretsens navn.	Hjemme- hørende folke- mængde.
(Romsdals amt — forts.)					
R o a l d .....	1 046	V e ø .....	2 459	Frænen (forts.)	
Roald .....	570	Eik .....	187	Sande .....	132
Synes—Blindem .....	476	Sollibøen .....	78	Valle .....	196
H a r a m .....	2 856	Nesje—Vaagsøeteren	171	Helset .....	222
Myklebost—Oxenøen	160	Bergsvik—Gribbe-		Hoem .....	141
Fjertoft .....	364	stad .....	342	A k e r ø .....	2 659
Flemsøen .....	573	Mittet .....	336	Breivik .....	234
Haramsøen .....	640	Holm .....	231	Solem .....	430
Lepsøen .....	569	Sandnes .....	319	Sporsem .....	233
Hildrestranden .....	550	Rødvedalen .....	274	Nedrebøen .....	286
S y l t e .....	1 282	Strømme .....	383	Fanghol .....	140
Daugstad .....	295	Hjelvik .....	138	Mordal .....	144
Rypdal .....	301	Eresfjord og Vist-		Ræstad .....	146
Sylte .....	423	dalen .....	1 651	Tanterø—Hegdal .....	168
Skorgen .....	263	Boggestranden .....	159	Hegdal, søndre .....	131
V e s t n e s .....	2 575	Syltebøen—Steins-		Misund .....	281
Vike .....	361	vold .....	150	Mien .....	116
Helland .....	559	Øveraas .....	177	Raknes .....	350
Aasbygden .....	296	Eikesdalen .....	139	S a n d ø .....	1 031
Øveraas .....	132	Osen—Solhjell .....	111	Orten—Lyngvær .....	84
Li .....	366	Torhus—Nauste .....	189	Sandøen .....	122
Frostad .....	210	Myklebostad .....	387	Ona—Husøen .....	194
Fiksdal .....	432	Nerland—Sørstran-		Holmerne .....	92
Rekdal .....	219	den .....	339	Harnes—Huse .....	258
V o l d .....	946	N e s s e t .....	1 678	Brunvold—Røsok .....	281
Infjorden, østre .....	187	Randvik .....	161	B u d .....	3 194
Infjorden, vestre .....	143	Osmarken—Tjelle .....	249	Skotheim .....	373
Hovde .....	78	Rødstranden .....	344	Farstad—Vassenden .....	619
Vold .....	331	Eidsvaag .....	482	Hustad—Skarset .....	713
Bø .....	207	Eidsøen .....	325	Vikene .....	241
E i d .....	550	Bersaas .....	117	Bergset .....	288
Frisvold .....	315	B o l s ø .....	3 757	Bud fiskevær .....	618
Korsbakke .....	235	Kvam .....	417	Gule .....	342
G r y t t e n .....	1 701	Fuglset .....	407	K v e r n e s .....	768
Veblungnes .....	381	Aarøhagen—Strande	546	Mek .....	324
Setnes—Norahagen .....	198	Mjelvehagen—Øvre-		Strand eller Kvernes,	
Hølgens—Fiva .....	160	bygden .....	491	søndre .....	156
Aandalsnes—Stran-		Hungnes—Groven .....	543	Veiset .....	157
den .....	361	Ødegaarden—Osen .....	483	Bodalen .....	131
Horgheim .....	176	Sørstranden—Sol-		G r i p .....	187
Gravdchang eller		heimsdalen .....	391	Grip .....	187
Flatmark .....	93	Vaagene—Bolsøen .....	479	B r e m s n e s .....	3 830
Foss—Larssletta .....	203	F r æ n e n .....	2 987	Dale .....	664
Staksengen .....	129	Bjørnsund .....	558	Bolgen—Valen .....	388
H e n .....	1 136	Stavik .....	209	Brovold .....	531
Breivik—Hatlen .....	475	Løset .....	375	Kirkevaagen .....	595
Morstøl—Kavli .....	322	Haukaas .....	492	Sveggen .....	315
Grøtta—Steinen .....	339	Sylte—Ukkelberg .....	428	Ekkiljøen .....	152
		Malme .....	234	Langoen .....	490
				Nekstad .....	404
				Veбенstad .....	291

## 1910 i de enkelte tællingskredser i landdistrikterne.

Herredets og tællingskredsens navn.	Hjemme- hørende folke- mængde.	Herredets og tællingskredsens navn.	Hjemme- hørende folke- mængde.	Herredets og tællingskredsens navn.	Hjemme- hørende folke- mængde.
Kornstad.....	1 725	Øksendalen.....	536	Rindalen.....	2 359
Øerne.....	199	Husby.....	206	Ødegaarden.....	75
Utheim.....	411	Skrondal.....	160	Romundstad.....	319
Vevang.....	488	Jordalgrænden.....	170	Rindalen.....	436
Mork, lille.....	230	Ulvundeidet.....	386	Rindalsskogen.....	339
Stein.....	397	Mo.....	151	Fredrikshien.....	110
Eide.....	1 652	Valset.....	147	Grøtten.....	189
Sørstrand.....	211	Virumdal.....	88	Løfald.....	287
Øien.....	263	Sundalen.....	1 516	Grytbakke.....	342
Naas.....	212	Viklandet—Lille- dalen.....	103	Bolme.....	262
Eide.....	352	Sundalsøren.....	221	Aure.....	3 223
Silset—Vistnes.....	241	Sande.....	192	Aure.....	362
Lyngstad.....	278	Løken.....	253	Mjosundet.....	297
Bollien.....	95	Fale.....	260	Auresundet.....	304
Frei.....	1 097	Musgjerd.....	127	Indre Aure.....	300
Møst.....	233	Gjora.....	237	Foldfjorden.....	534
Frei.....	207	Fjeldgaardene.....	123	Lesund.....	403
Flatsetø.....	107	Stangvik.....	2 216	Torsetsundet.....	172
Or—Birkestrand.....	208	Todalen.....	528	Aarvaagsfjorden.....	428
Birkelund.....	169	Norvik—Drøpping.....	262	Dromnessundet.....	423
Aspen.....	173	Løkkeidet.....	452	Valsøfjorden.....	1 016
Gjemnes.....	808	Stangvikbugten.....	267	Nordlandet.....	187
Bergsøen.....	185	Surendalsfjord— Flesenstranden.....	257	Indre Valsøfjord.....	246
Gjemnes.....	251	Aaspraang—Nes.....	169	Ulshammeren—Hest- nes.....	227
Storlandet.....	372	Ulvundfjorden.....	281	Henden—Otnes.....	238
Øre.....	1 963	Aasgaard.....	700	Utlandet.....	118
Heggem.....	285	Bøfjorden.....	290	Halse.....	1 361
Øie.....	89	Sjøheim.....	249	Bøfjorden.....	122
Torvik.....	395	Bæverdalen.....	161	Volemstranden.....	279
Øre.....	313	Surendalen.....	2 814	Løvik—Nordreitan.....	351
Batnfjorden.....	282	Glærum—Sjøflot.....	200	Blækken—Vaagland, indre.....	344
Bjerkely.....	299	Bævre—Heggeset.....	220	Taknes—Vaagland, ytre.....	265
Harstad.....	300	Øie—Sylte.....	268	Tusteren.....	1 610
Strømsneset.....	1 192	Mogstad—Bergem.....	139	Jørgenvaag.....	170
Ekreim.....	163	Sveen—Solemshaug.....	219	Linvaag.....	366
Aspen.....	124	Holten—Sæter.....	178	Leiren.....	277
Ulset.....	233	Harang—Dalseg.....	187	Knarviken.....	150
Grimstad.....	225	Solem—Slaaen.....	184	Hals.....	169
Aarsund.....	124	Tellesbø—Gulla.....	122	Nordheim.....	273
Rokstang.....	110	Mauset—Sogge.....	162	Fuglvaag.....	143
Kamsvaag.....	213	Faksnes—Skei.....	197	Høvik.....	62
Tingvold.....	2 666	Surendalsøren.....	335		
Angvik—Brakstad.....	264	Follerø.....	194		
Flemmen—Fagerli.....	249	Pollen—Kvendbø.....	116		
Torjulvaagen—Hoem.....	627	Østbø—Aasen.....	93		
Tingvoldvaagen.....	510				
Ormset—Stølen.....	136				
Holmeide—Røttings- nes.....	338				
Hanemsbygden.....	358				
Fjøseide—Hafstad.....	184				

Tabel 12 (forts.). Hjemmehørende folkemængde 1 december

Herredets og tællingskredsens navn.	Hjemme- hørende folke- mængde.	Herredets og tællingskredsens navn.	Hjemme- hørende folke- mængde.	Herredets og tællingskredsens navn.	Hjemme- hørende folke- mængde.
(Romsdals amt — forts.)					
<b>E d ø</b> .....	3 485	<b>J ø s s u n d</b> .....	1 688	<b>S ø r f r ø y a</b> .....	2 091
Hallarøen .....	190	Olden—Teksdal .....	367	Titran (Titteren) .....	433
Ersnes .....	399	Lysesundet—Røm- men .....	228	Daløen .....	313
Skarpnes .....	355	Lysøen—Madsøen— Skjørøen .....	233	Bækken .....	301
Dyrnes .....	358	Adserøen .....	267	Flatval .....	317
Bratvær .....	160	Sandnesset .....	593	Hammerviken .....	241
Veiholmen .....	456			Tunes .....	202
Høpen .....	302			Kverven .....	284
Steinsøund .....	292			<b>N o r d f r ø y a</b> .....	3 972
Rokstad .....	144	<b>N e s</b> .....	1 275	Indtian .....	148
Bremnes .....	90	Melem—Tørrem .....	528	Sistranden .....	363
Lerviken .....	205	Hellem—Tarven .....	358	Uttian .....	208
Edø .....	209	Nes—Bjugholmen .....	389	Kløven .....	426
Ragnes .....	202			Berget .....	386
Jøen .....	123			Klubben—Bremnes .....	477
		<b>B j u g n</b> .....	1 182	Vaagøen .....	91
<b>Søndre Trondhjems amt.</b>		Botngaarden .....	794	Dyrøen .....	373
		Ervik—Brandvik .....	388	Skjønhsalen .....	211
<b>O s e n</b> .....	1 555			Sulen .....	337
Sæter—Sve .....	278	<b>S k j ø r n</b> .....	2 180	Bogø .....	129
Bjørsviken—Strand .....	412	Eide .....	313	Mansund .....	432
Osen .....	262	Gjøljen .....	374	Gjessingen—Sørburo .....	204
Steinsdalen .....	253	Raak .....	386	Sauo—Kunna .....	154
Bratgjerd—Skjervøen .....	350	Mælan .....	309	Halten .....	33
		Selnes .....	346	<b>H i t t e r e n</b> .....	2 596
<b>R o a n</b> .....	1 969	Fevaag .....	452	Barmanfjord, østre og vestre .....	263
Vik—Bessaker .....	395			Dolmøen .....	426
Hofstaddalen .....	221	<b>A g d e n e s</b> .....	1 371	Hopsjøen .....	326
Strøm—Sumstad .....	325	Løstad .....	272	Snaageøen .....	192
Roan—Beskeland .....	277	Fremstad .....	287	Strøm og Asmund- vaag .....	184
Almenningen— Brandøen—Kraak- fjord .....	402	Sletvik .....	183	Tømmervik .....	146
Kirau—Nordskjør .....	349	Værrafjorden .....	145	Bispørne .....	281
		Moldtuen .....	121	Helsøund .....	210
<b>S t o k s u n d</b> .....	1 299	Imsterfjorden .....	95	Kvenvær .....	242
Harbak—Blindvaag .....	385	Aasøen .....	104	Anderskog .....	147
Linesøen .....	320	Vingvaagen .....	67	Forsnes .....	179
Stokøen .....	361	Leksen .....	97	<b>F i l l a n</b> .....	2 490
Herfjord—Grøttingen .....	233			Ulvøen .....	383
<b>A a</b> .....	2 716	<b>Ø r l a n d e t</b> .....	3 367	Herøen .....	85
Tørhaug .....	309	Kraakvaag .....	84	Botnvaagen .....	163
Skraafjorden .....	252	Storfosen .....	291	Fjeldvær .....	275
Norddalen .....	188	Garten .....	126	Mastad .....	109
Stordalen, øvre .....	208	Beian—Grande .....	443	Ausnes .....	202
Stordalen, nedre .....	354	Hovde—Brekstad .....	453	Fillan .....	167
Sørdalen .....	225	Vik—Rønne .....	368	Tranvik .....	159
Kroken .....	182	Uthaug .....	451	Utset .....	148
Aa .....	316	Utstrand .....	131	Strand .....	489
Raaues .....	435	Indstrand—Døsvik .....	255	Akset .....	146
Løvøen .....	247	Øverbygden .....	525	Balsnes .....	71
		Østraat .....	240	Kvammen .....	93

## 1910 i de enkelte tællingskredser i landdistrikterne.

Herredets og tællingskredsens navn.	Hjemme- hørende folke- mængde.	Herredets og tællingskredsens navn.	Hjemme- hørende folke- mængde.	Herredets og tællingskredsens navn.	Hjemme- hørende folke- mængde.
Hevne <sup>1</sup> .....	4 958	Meldalen .....	4 056	Aalen .....	2 229
Hevnskjel .....	400	Aamot .....	104	Storlien—Testad ..	222
Aastfjorden .....	402	Løfshus .....	749	Hov .....	386
Heim .....	399	Løkkens verk .....	838	Graftaas .....	267
Røstkvævet .....	332	Grefstad .....	433	Reitan .....	110
Skogen .....	203	Stene .....	303	Engan .....	241
Leinesstranden .....	468	Aa .....	421	Vongraven—Nesvold	164
Snilfjorden .....	297	Hilstad .....	227	Hov, vestre .....	301
Vennenstranden .....	368	Hove .....	169	Eidet, vestre .....	256
Hollen .....	360	Storaas .....	239	Hersjedalen .....	282
Kirksæter .....	524	Langset .....	257	Holtalen .....	954
Vasbygden, nedre ..	282	Laxøien .....	143	Gilset .....	303
Vasbygden, øvre ..	244	Dombu .....	173	Grøt, nedre .....	360
Vinje .....	287			Grøt, øvre .....	185
Vinjeffjorden .....	392	Rennebu .....	2 243	Aunegrønden .....	106
Rissen .....	3 138	Aune .....	396	Singsaas .....	1 590
Hasselvik, ytre ..	245	Vold .....	554	Almaas .....	196
Hasselvik, indre ..	405	Refshus .....	481	Hindbjørgen .....	117
Uddu .....	418	Bjerkaker—Nordre- skog .....	427	Singsaas .....	286
Fissum .....	531	Havdal—Gissenaas	385	Forsetmo .....	412
Modalen, søndre ..	140			Fløttum .....	154
Modalen, nordre ..	200	Opdalen .....	3 760	Bogen .....	301
Sundet .....	471	Fagerhaug .....	267	Buset .....	124
Overskong .....	335	Vollan .....	409	Budalen .....	559
Skalmæraas .....	393	Rise .....	352	Bjerklien—Kjønn- aasen .....	288
Lensviken .....	1 029	Engen .....	212	Endalen—Sværdal ..	271
Sørbygden .....	488	Bøasæteren .....	210	Støren .....	2 026
Nordbygden .....	358	Nedrehol .....	506	Engen—Folstad ..	392
Lensvikstranden ..	183	Klevgaardene .....	96	Tilset—Haugen ..	232
Stadsbygden .....	1 926	Storlidalen .....	69	Aune .....	563
Aasbygden, indre ..	291	Torve .....	443	Nesset .....	524
Markabygden .....	185	Vognild .....	505	Skjærlien—Hungrød	315
Raabygden .....	258	Haugen .....	397	Soknedalen .....	2 155
Stadsbygden, østre ..	420	Stølen .....	294	Strinde .....	261
Stadsbygden, ytre ..	415			Fossem, vestre .....	416
Aasbygden, ytre ..	193	Røros .....	5 016	Skogen .....	205
Ingdalen .....	164	Rugldalen .....	489	Vagnild .....	163
Orkedalen .....	6 520	Viken—Aursund ..	629	Aasenhushus .....	238
Øren eller Orkedals- øren .....	1 997	Brekkebygden .....	291	Sørbygden .....	359
Gryting .....	822	Feragen .....	390	Fossem, østre— Kjøtterød .....	227
Monset .....	458	Djupsjølien—Stor- vartsgrube .....	208	Hauka .....	286
Aarlivold .....	760	Nypladsen .....	387	Horg .....	2 097
Bratli .....	302	Rørosgaard—Engen	106	Lære—Lunde .....	372
Hostoen .....	240	Haadalen .....	143	Lynge .....	505
Kvaalsvolden .....	712	Øren—Hagene (Røros bergstad) .....	777	Gyllan .....	275
Svorkbygden .....	262	Haugene (R. bergstad)	521	Krokstad—Hovin ..	380
Ustad .....	231	Røros bergstad, Stor- og Lillegate m. v.	778	Tommesdalen .....	105
Sølberg .....	261	Stormoen .....	297	Sørtømme—Valdum ..	460
Gangaas .....	165				
Gjølme .....	310				

<sup>1</sup> Fra 1 januar 1911 (se side 36, note 1):

Heim h. (de 4 første tællingskredser) med folkemængde 1 533.

Hevne h. (de 10 sidste tællingskredser) med folkemængde 3 425.

Tabel 12 (forts.). Hjemmehørende folkemængde 1 december

Herredets og tællingskredsens navn.	Hjemme- hørende folke- mængde.	Herredets og tællingskredsens navn.	Hjemme- hørende folke- mængde.	Herredets og tællingskredsens navn.	Hjemme- hørende folke- mængde.
(S. Trondhjems amt — forts.)					
Hølandet .....	997	Strinden .....	7 752	Nordre Trondhjems amt.	
Skjogstad .....	107	Strindheim .....	1 664	Meraker .....	2 151
Gaustad .....	264	Ranheim .....	1 182	Skolheim .....	447
Gaasbakken, østre ..	237	Solbakken .....	185	Nustad .....	694
Gaasbakken, vestre ..	211	Aasvang .....	1 018	Flaamo—Tangen ..	501
Jaaren .....	178	Nidarvold .....	2 126	Stordalen—Færen ..	291
Flaa .....	690	Byaasen .....	1 101	Kopperaaen .....	218
Aasen—Skarbygden ..	199	Eklesbakken .....	235	Hegre .....	2 544
Dalsgrænden .....	204	Greistad—Hammer ..	241	Kilbygden .....	279
Nerbygden .....	287	Malvik .....	2 773	Trøite .....	373
Melhus .....	2 544	Herjuan—Jonsvandet ..	191	Geteraas .....	360
Øie .....	281	Leistadmoen .....	256	Hofstad .....	427
Elverhøi .....	794	Sandbakken .....	545	Avelsgaard .....	379
Hollum .....	398	Hommelvik, vestre ..	804	Forbygden .....	353
Rasmæl .....	733	Hommelvik, østre ..	684	Floren .....	373
Aasen .....	338	Bakken .....	75	Skatval .....	1 800
Børseskognen ..	1 235	Mostadmarken .....	218	Langstein .....	147
Aasbygden—Huseby ..	406	Klæbu .....	992	Vasbygden .....	191
Vasbygden—Aun- bygden .....	306	Rydningen .....	243	Vold—Arnstad .....	286
Røbygden—Jaaren ..	523	Sletten .....	348	Skatval—Hegge .....	393
Børsen .....	1 405	Sjøen—Hyttfossen ..	209	Alstad—Mære .....	362
Einumflaten .....	306	Forset .....	192	Bremset—Velvang ..	421
Eggenkleven .....	225	Tilder .....	732	Stjørdalen .....	3 188
Moan .....	388	Tildermoen .....	222	Kvitlabakken .....	382
Viggen .....	486	Heimdalen .....	185	Halsen, nordre .....	643
Gjeitestranden ..	694	Skjetne .....	325	Huseby—Beitstad- grænden .....	584
Rove .....	287	Selbu .....	4 350	Halsen, søndre .....	617
Ofstad .....	226	Sjøbygden, nordre ..	109	Haraldreina .....	384
Kjøren .....	181	Stranden, ytre .....	333	Bang .....	382
Buviken .....	813	Stranden, indre .....	315	Østi .....	196
Buviken, nedre .....	490	Indbygden .....	337	Laanke .....	1 350
Buviken, øvre .....	323	Uglen .....	230	Sorte .....	224
Byneset .....	1 774	Mebonden, indre ..	265	Laanke .....	279
Braa .....	153	Mebonden .....	451	Geving .....	304
Høiem .....	258	Morset—Røsset .....	192	Dyva .....	191
Steine .....	257	Øvrebygden .....	402	Veiset .....	143
Hangersletten .....	214	Rønsberg .....	236	Elvran .....	168
Langørjan .....	219	Floren .....	228	Jøsaas .....	41
Haugen .....	267	Mosletten .....	344	Leksviken .....	3 121
Skjæstad .....	206	Kulset .....	138	Indre- og Bergbygden ..	399
Berg .....	200	Vikvervet, østre .....	286	Røstad .....	481
Leinstranden ..	1 394	Vikvervet, vestre ..	367	Myran .....	663
Nypvang, vestre .....	338	Sjøbygden, søndre ..	117	Dal- og Markabygden ..	309
Nypvang, østre .....	377	Tydalen .....	819	Leksviken, vestre .....	366
Aasheim, søndre .....	436	Hilmo—Gresli .....	215	Hindrem .....	254
Aasheim, nordre .....	243	Aunet—Østby .....	364	Vanvik .....	347
		Kirkvold—Stuedalen ..	240	Strandmarkabygden ..	302



## 1910 i de enkelte tællingskredser i landdistrikterne.

Herredets og tællingskredsens navn.	Hjemme- hørende folke- mængde.	Herredets og tællingskredsens navn.	Hjemme- hørende folke- mængde.	Herredets og tællingskredsens navn.	Hjemme- hørende folke- mængde.
<b>Frosta</b> .....	3 010	<b>Verran</b> .....	1 579	<b>Beitstaden</b> .....	2 927
Nesset .....	597	Fremverran .....	445	Vaade .....	182
Folkvang, nordre .....	687	Viken .....	105	Malme .....	272
Tautra .....	83	Hovd—Molden .....	246	Tveraas .....	298
Folkvang, søndre .....	655	Tangstad .....	169	Fjeldbygden .....	241
Nordbygden .....	579	Verranstranden .....	280	Sprauten .....	322
Breidablik .....	409	Tnen—Fjeldet .....	137	Dalbygden .....	325
<b>Aasen</b> .....	2 000	Folden .....	197	Jaadaaren .....	251
Guldberget .....	488	<b>Inderøen</b> .....	2 976	Solberg .....	336
Mossing .....	201	Ytre Røra .....	292	Bartnes .....	322
Vedul .....	538	Strømmen .....	454	Moen .....	378
Skjesol .....	466	Sakshaug .....	305	<b>Namdalseidet</b> ...	1 259
Leangen .....	307	Guldferdingen .....	222	Solhaug .....	369
<b>Skogn</b> .....	3 390	Kvam .....	277	Bjørgan .....	502
Skjærpingen .....	815	Rostad .....	264	Sjøaasen .....	280
Lysaker .....	596	Utøen .....	225	Deraas .....	108
Skjerve .....	615	Fjeset .....	265	<b>Kvam</b> .....	1 169
Finne .....	401	Nordøen .....	190	Kvam, øvre .....	429
Markabygden .....	357	Kirknesvaagen .....	253	Kvam, midtre .....	274
Ekne .....	606	Vuddu .....	229	Kvam, ytre .....	189
<b>Levanger</b> .....	2 336	<b>Røra</b> .....	866	Føling .....	192
Mule .....	626	Røra .....	866	Føling fjeldbygd ...	85
Halsan .....	332	<b>Sandvolla</b> <sup>1</sup> .....	732	<b>Stod</b> .....	934
Hegle .....	998	Nesset .....	235	Stod, søndre .....	353
Okkenhaug .....	380	Hustad .....	273	Stod, østre .....	317
<b>Værdalen</b> .....	6 023	Klefstad .....	224	Stod, vestre .....	264
Sjøbygden .....	526	<b>Sparbu</b> .....	2 788	<b>Snaasen</b> .....	2 301
Værdalsøren .....	1 047	Mære .....	851	Hammer—Dravland ..	359
Stiklestad .....	521	Vollan .....	471	Sem—Bomo .....	317
Voldhaugen .....	352	Bruem .....	487	Rygvoid—Gaasmo ..	329
Leksdalen .....	502	Skarpnes .....	494	Sørbygden .....	276
Leiren .....	310	Lysheim .....	485	Vaag—Sandnes .....	272
Vuku .....	448	<b>Ogndalen</b> .....	1 256	Fagerbakken—Hols- eng .....	236
Ulvilden .....	453	Trana—Aarholt .....	355	Imsdalen .....	85
Volden .....	279	Skjefte—Sjetne .....	174	Kjenstad—Klev .....	208
Helgaadalen—Væren ..	295	Raade—Kjøraas .....	94	Brede—Strindmoen ..	219
Sul—Garnes .....	356	Risberg—Kokkaas .....	200	<b>Lierne</b> .....	1 602
Nes .....	237	Brandsegg—Kvern- moen .....	149	Sandviken—Skjelbrei	509
Vinne .....	697	Vaalen .....	193	Kvelidalen .....	199
<b>Ytterøen</b> .....	879	Guldstad .....	91	Tunnsjøen .....	155
Øvre kreds .....	435	<b>EGGE</b> .....	1 340	Kvam .....	361
Nøvik .....	444	Fossem—Sunde .....	145	Skaale .....	378
<b>Mosviken</b> .....	883	Helge—Rein—By bruks grund .....	324		
Slipren .....	102	Hegge—Forbregd ..	259		
Langaunet .....	166	Søndre Egge—Kvam	331		
Sundset .....	75	Overrein—Saur- saunet .....	281		
Vinnan .....	248				
Markabygden .....	43				
Berg .....	104				
Grande .....	145				

<sup>1</sup> Tidligere Hustad (navneforandring ved kgl. res. 16 oktober 1911).

Tabel 12 (forts.). Hjemmehørende folkemængde 1 december

Herredets og tællingskredsens navn.	Hjemme- hørende folke- mængde.	Herredets og tællingskredsens navn.	Hjemme- hørende folke- mængde.	Herredets og tællingskredsens navn.	Hjemme- hørende folke- mængde.
(N.Trondhjems amt — forts.)					
Grong .....	2 631	Flatanger .....	1 822	Foldereid .....	948
Grong, nedre .....	518	Sørnesset .....	218	Kongsmoen .....	194
Grong, søndre .....	316	Jøssund .....	190	Foldereid, indre .....	177
Grong, øvre .....	371	Neset .....	240	Foldereid, ytre .....	195
Harran, nedre .....	472	Hilstad .....	242	Aarfor .....	244
Harran, øvre—Tro- nes, nedre .....	386	Løfsnes .....	434	Krekling .....	138
Trones, øvre .....	261	Fjeldbygden .....	92		
Rørviken .....	307	Sitter .....	194		
		Utvorden .....	212		
				<b>Nordlands amt.</b>	
Hølandet .....	1 105	Nærø .....	2 096	Bindalen .....	2 562
Vasbotn .....	158	Torstad .....	207	Kjelden .....	404
Hølandet, nedre .....	231	Marø .....	156	Nordre Vedstrand— Vikegaardene .....	426
Hølandet, søndre .....	200	Sandnes .....	319	Bindalseidet .....	255
Hølandet, midtre .....	207	Arnoen .....	162	Sørfjorden .....	257
Flaattlandet .....	157	Fikkan .....	427	Vassaas .....	420
Hølandet, øvre .....	152	Laugen .....	268	Tosen—Vatsbygden .....	361
Overhallen .....	2 497	Hamland .....	143	Aaenbygden .....	155
Skage, vestre .....	450	Steine .....	230	Sel—Harangsfjord .....	238
Skage, nordre .....	254	Abelvær .....	184	Øerne .....	46
Skage, søndre .....	494				
Hildrum .....	499	Vikten .....	3 481	Vik .....	2 656
Amdal—Flasnes— Vold .....	515	Løvøen .....	227	Ursfjorden .....	261
Øisletten .....	285	Rørvik .....	621	Sørbygden .....	391
		Ofstad .....	475	Midtbygden .....	1 218
Vemundvik .....	1 194	Vikestad .....	245	Nordbygden .....	714
Bjørum .....	488	Drag .....	179	Hongsetbygden .....	72
Hals .....	269	Garstad .....	296		
Nordsundenes .....	283	Hunnestad .....	389		
Raubergviken .....	154	Gjeslingerne .....	104	Brønøy .....	3 481
		Valøen .....	411	Trælnes .....	267
Klingen .....	1 455	Borgan .....	171	Kroknes .....	187
Stranden—Sævik .....	338	Ramstad .....	189	Skomo .....	415
Klingen—Selnæs .....	234	Lyngsnes .....	174	Skille .....	240
Bangdalen .....	123			Mosheim .....	273
Bangsund .....	559	Leka .....	1 209	Mo .....	434
Indregaardene .....	201	Leknes .....	541	Brønøy .....	656
Fosnes .....	2 738	Solsen .....	329	Torget .....	258
Salen .....	52	Gutvik—Horten .....	326	Nordhus .....	320
Mo—Kvernvik .....	157	Sklinden .....	13	Torgnes, lille .....	244
Nordsundet .....	144			Torgnes, store .....	187
Seierstad .....	297	Gravik .....	881		
Dun .....	336	Aarsetfjorden, indre .....	214	Vega .....	2 603
Devik .....	128	Simle .....	113	Ulvingen .....	170
Alte .....	280	Gravik .....	128	Igerøy .....	259
Vindset—Husvik .....	341	Aarsetfjorden, ytre .....	171	Kjul .....	307
Bedsvaag .....	97	Rødsfjorden .....	255	Vika .....	388
Hovik—Hamnes .....	278	Kolvereid .....	2 022	Ytterbygden .....	457
Hoddeen—Sund .....	98	Lund—Opløfjorden .....	516	Holand .....	398
Tøtdal .....	182	Skage—Sørenmoen .....	398	Hysværøerne .....	118
Statland .....	348	Kolvereid .....	601	Hongset .....	226
		Edshaug—Ramfjord .....	507	Gladstad .....	280

## 1910 i de enkelte tællingskredser i landdistrikterne.

Herredets og tællingskredsens navn.	Hjemme- hørende folke- mængde.	Herredets og tællingskredsens navn.	Hjemme- hørende folke- mængde.	Herredets og tællingskredsens navn.	Hjemme- hørende folke- mængde.
Velfjord .....	1 493	Herøy .....	3 916	Mo (forts.)	
Sæterlandet .....	290	Sandvær .....	181	Storlien—Urtfjeld ..	460
Hilstad .....	230	Sør-Øerne .....	601	Grønfjelldalen .....	222
Bru .....	185	Øksningen .....	539	Dunderlandsdalen, øvre .....	286
Øverbygden .....	261	Vest-Øerne .....	224	Røvasdalen .....	261
Opsjøen—Langfjord ..	362	Nord-Herøy .....	422	Langvasgrænden .....	216
Bjørge .....	49	Midt-Øerne .....	313	Ytteren .....	625
Storviken .....	116	Dønna, søndre .....	306	Baasmoen .....	695
Tjøtta .....	3 529	Dønna, østre .....	297	Alteren .....	298
Vevelstad .....	1 140	Dønna, nordre .....	307		
Mindland—Tjøtta— Indrefjord .....	1 665	Dønna, midtre .....	322	Lurøy .....	2 370
Øerne .....	724	Nord-Øerne .....	404	Løvunden .....	177
Vefsen .....	4 915	Dønnes .....	1 480	Økredsen .....	510
Fjorden .....	169	Stavseng .....	199	Onøy—Lurøy .....	508
Nes .....	458	Snekkevik .....	396	Alderen .....	407
Graene .....	592	Aasvær .....	102	Kongsvik—Lien .....	379
Svenningdalen, øvre ..	164	Glein .....	299	Kvarøy .....	238
Fiplingdalen .....	166	Brevik .....	234	Nesøy .....	151
Bjørnaadalen .....	373	Husby .....	250		
Østbygden .....	514	Nesna .....	3 089	Træna .....	628
Hals .....	522	Nesna—Strandlandet ..	643	Husøy .....	411
Helvfjeld .....	521	Handnesøy .....	428	Søholmen .....	6
Fustvandet .....	382	Huglen—Vikholmen .....	261	Sande .....	122
Drevjen .....	473	Horn—Lilandet .....	228	Selvær—Dørvær .....	89
Stuvland .....	280	Øst-Tomøy .....	251		
Skaland .....	301	Sørlandet .....	253	Rødøy .....	2 803
Hatfjelldalen .....	1 076	Bardal—Peperøy .....	403	Selsøy, store—Nesøy ..	316
Susendalen .....	252	Sjonen .....	622	Sørfjorden .....	366
Østre Susendalen .....	187	Hemnes .....	4 866	Hellervik—Hamarøy ..	220
Hatfjelldalen .....	319	Hemnesberget .....	977	Telnes—Nordværnes ..	443
Nordvandet .....	152	Hemnes .....	593	Tjongsfjorden .....	663
Vestre Nordvandet .....	166	Utskarpen—Strau- men .....	741	Sundøy—Skogs- holmen .....	701
Alstahaug .....	1 570	Elsfjorden .....	351	Myken .....	94
Sør-Alsten .....	718	Drevatne—Lukt- vatnet .....	397	Meløy .....	3 594
Austbø—Alteren .....	443	Fineidet—Bjerka .....	507	Bolga .....	305
Husvær .....	409	Elvedistriktet .....	460	Omnesøy .....	273
Stamnes .....	3 062	Leirskaret .....	354	Aag .....	176
Øver-Alsten .....	281	Sørfjeld, nedre .....	264	Fondalen .....	78
Stamnes .....	245	Sørfjeld, øvre .....	222	Holandsfjorden .....	203
Sandnessjøen .....	533			Halsa .....	203
Angersnes .....	349	Mo .....	6 005	Bjørangsfjorden .....	202
Meisfjorden .....	214	Dalsgrænden .....	377	Valla .....	460
Hjertland .....	251	Mo .....	1 567	Glaamfjorden .....	314
Leland .....	411	Vilden .....	319	Spildra .....	269
Leiren .....	273	Plurdalen .....	255	Mosvoll .....	225
Tverlandet .....	267	Skonseng .....	424	Fore .....	233
Sund .....	238			Dalen .....	294
				Meløy .....	359

Tabel 12 (forts.). Hjemmehørende folkemængde 1 december

Herredets og tællingskredsens navn.	Hjemme- hørende folke- mængde.	Herredets og tællingskredsens navn.	Hjemme- hørende folke- mængde.	Herredets og tællingskredsens navn.	Hjemme- hørende folke- mængde.
(Nordlands amt — forts.)					
Gildeskaal .....	4 465	Fauske .....	6 766	Kjerringøy .....	857
Grinstad—Finnøes ..	383	Jakobsbakken .....	306	Fjære—Breivik .....	275
Forstranden—		Sagmo .....	77	Kjerringøy .....	180
Femris .....	352	Fagerli .....	321	Fjærlien—Eidet .....	350
Hoisetdal—Selje- sæter .....	415	Sandnes .....	703	Breundund .....	52
Skaugvold—Indyr ..	436	Gikken .....	245	Leiranger .....	1 283
Gildeskaal—Vindvik ..	295	Ny Sulitjelma .....	221	Næslandet .....	560
Sundsfjord .....	148	Charlotta .....	309	Nordsiden .....	501
Holmsundsfjord .....	173	Furulund .....	506	Ødistriktet .....	222
Kjelling—Røsnes .....	249	Furuhaugen .....	101		
Saura—Okslien .....	252	Hellarmo .....	132	Steigen .....	2 272
Telnes—Sandnes, nordre .....	180	Skjønstaa .....	177	Fastlandsiden, ytre ..	245
Alsvik—Ravik .....	197	Øvervatn .....	164	Fastlandsiden, midtre	308
Horsdal—Maarnes ..	617	Nervatn .....	284	Holm og Skranstad ..	225
Arnoerne .....	371	Leivset .....	212	Røtnes—Storsæter ..	257
Fleinvær .....	202	Fineide .....	360	Haug—Myklebost ..	237
Fleina—Fugløy .....	195	Fauske .....	493	Laskestad .....	387
		Erikstad .....	235	Øerne .....	77
		Gronaas .....	244	Bø—Skagstad .....	353
		Aasgaardene .....	279	Lundøy .....	183
Beiarne .....	1 935	Klungset .....	154		
Beiarne, ytre .....	246	Stemland .....	350	Hamarøy .....	3 208
Tvervik—Dokmo .....	311	Stokland .....	254	Tysnes .....	149
Moldjorden—Molien ..	557	Kosmo .....	269	Sørkil .....	337
Storjorden—Rams- gjel .....	261	Nordmarken .....	206	Opeide .....	360
Israelsbak—Trones ..	180	Nordvik .....	164	Tranøy .....	384
Troli—Graataanes, øvre .....	167	Saltdalen .....	3 402	Fikke .....	422
Reingaarden—Stau- paamoen .....	213	Sjosiden .....	789	Røsvik .....	427
		Rognan .....	647	Skutvik .....	344
		Meby—Os .....	378	Karløy .....	211
		Sundby—Drage .....	572	Finnøy .....	262
Bodine .....	5 268	Saltdalen, østre .....	499	Strømsnes .....	312
Givær—Tenholmen ..	120	Saltdalen, øvre .....	517		
Helligvær .....	275			Tysfjord .....	2 633
Landegode .....	126	Sørfold .....	2 748	Skraavkjosen—Kors- nes .....	534
Nordstrand, nordre ..	308	Sagfjordmarken .....	369	Setfjord—Haukøy ..	466
Nordstrand, søndre ..	174	Bonnaen .....	90	Kjøpsnes .....	148
Rouvik—Jensvoll .....	1 225	Leirfjord .....	407	Tysfjord .....	572
Huustad—Kvalvaag ..	711	Kvarv .....	429	Mannfjord .....	160
Markgaarden .....	37	Nordfjord .....	371	Hellenofjord .....	753
Vikau—Oddeu .....	574	Helland .....	360		
Tverlandet—Knap- lundøy .....	665	Hammerfall—Korsvik	404	Ankenes .....	3 127
Strømøy .....	379	Sjuukan .....	108	Veggen .....	94
Sundene, ytre .....	279	Nævelsfjorden .....	210	Harjangen, ytre .....	139
Sundene, indre .....	395			Bjerkvik .....	420
Skjerstad .....	1 914	Nordfold .....	1 485	Sæmes .....	215
Kvarv—Møhus .....	677	Ytterstranden .....	477	Rombak .....	297
Enge—Tapstad .....	430	Nordfold—Hopen .....	282	Ofofbauerne .....	203
Skjerstad Øvindset ..	210	Laksaa .....	258	Beisfjord—Ankenes ..	466
Utvik—Kvandal .....	364	Mørvikbotn .....	224	Haakvikdalen .....	97
Mjønes—Naurstad ..	233	Stavfjord .....	114	Emmenes—Skjomnes ..	267
		Vinknes .....	130		

## 1910 i de enkelte tællingskredser i landdistrikterne.

Herredets og tællingskredsens navn.	Hjemme- hørende folke- mængde.	Herredets og tællingskredsens navn.	Hjemme- hørende folke- mængde.	Herredets og tællingskredsens navn.	Hjemme- hørende folke- mængde.
Ankenes (forts.)		Vaagan (forts.)		Flakstad (forts.)	
Lengnes . . . . .	214	Digermulen—Stor- fjell . . . . .	415	Straumsnes—Kvalvik	294
Skjembotn . . . . .	106	Aarstein . . . . .	151	Strandlandet . . . . .	389
Elvegården . . . . .	389	Lille-Molla og Gul- brandsøy . . . . .	117	Skjelfjord—Flakstad	290
Virak . . . . .	105	Skroven—Hatvik . . . . .	309	Nufsfjord—Vikten . . . . .	289
Harjangsmark . . . . .	115			Østbygden . . . . .	218
Evenes . . . . .	4 445	Gimsøy . . . . .	1 680	Værøy . . . . .	1 536
Ramnes—Lien . . . . .	655	Delp—Laukvik . . . . .	354	Sørland . . . . .	432
Sommervik—Bjell- gam . . . . .	329	Vainfjord . . . . .	215	Nordland . . . . .	449
Leros—Kleiven . . . . .	549	Brenna . . . . .	148	Røst—Skomvær . . . . .	655
Lenvik—Fure . . . . .	507	Sydalen . . . . .	268	Hadsel . . . . .	8 693
Saltvik—Ballangen, lille . . . . .	457	Klepstad . . . . .	128	Kvitnes—Hennes . . . . .	676
Bruksaasen—Kalv- aasen . . . . .	426	Barstrand . . . . .	204	Kaldjorden—Helge- nes . . . . .	294
Balsnes—Pundsvik . . . . .	525	Vinje—Vik . . . . .	363	Sommersæt—Brotøy	277
Tjellebotn . . . . .	327	Borge . . . . .	4 762	Raftsundet . . . . .	333
Tjelle—Jevik . . . . .	379	Skjerpen . . . . .	408	Ulvøy . . . . .	191
Lavandseidet . . . . .	291	Stenfjorden, indre . . . . .	312	Holloy . . . . .	302
Lødingen . . . . .	3 034	Unstad . . . . .	325	Strønstad—Higrav . . . . .	374
Øksfjorden . . . . .	378	Eggum . . . . .	324	Sand . . . . .	278
Voie . . . . .	275	Evjen . . . . .	300	Ougstad . . . . .	606
Officersøy . . . . .	321	Bøstad . . . . .	310	Husby . . . . .	941
Kanstadfjorden, ytre . . . . .	224	Borgefjord . . . . .	301	Indbjør—Hadsel . . . . .	460
Erikstad—Nes . . . . .	324	Vagle . . . . .	436	Stokmarknes—Ber- vik . . . . .	439
Lødingen . . . . .	399	Kvalnes . . . . .	438	Breivik . . . . .	327
Tjeldøy . . . . .	301	Smedvik . . . . .	328	Varvik—Hov . . . . .	695
Gilskevik—Skarstad . . . . .	273	Knutstad . . . . .	405	Raa—Gjerstad . . . . .	827
Langvaag . . . . .	254	Lyngedal—Haugen . . . . .	201	Solum . . . . .	281
Kjerringvik . . . . .	60	Rolfsfjorden . . . . .	231	Froskeland . . . . .	278
Forsaa . . . . .	225	Valberg . . . . .	196	Holmstad . . . . .	240
Tjeldsund . . . . .	1 404	Horne . . . . .	247	Valfjord—Straum- fjordvik . . . . .	388
Dragland . . . . .	407	Buksnes . . . . .	5 875	Slottesnes—Fleines . . . . .	486
Ulvik . . . . .	447	Sund . . . . .	370	Bø . . . . .	4 717
Fjeldal—Ramstad . . . . .	269	Skotnes . . . . .	795	Jørgenfjorden . . . . .	404
Ramsund . . . . .	281	Buksnes . . . . .	522	Uvaag—Ramberg . . . . .	480
Vaagan . . . . .	5 606	Vollberget . . . . .	339	Snarset—Maarsund . . . . .	449
Lyngvær—Djupfjord	128	Vik . . . . .	423	Steinsvik—Skagen . . . . .	380
Hemmingsvær . . . . .	393	Opdøl . . . . .	722	Vinje—Kleppelven . . . . .	303
Kalle—Ørsvaag . . . . .	349	Fygle . . . . .	727	Fjærvoll . . . . .	340
Storvaagen—Kongs- marken . . . . .	212	Storfjord . . . . .	471	Føre—Lundhaug . . . . .	302
Kabelvaag . . . . .	1 021	Svarholt . . . . .	788	Veha—Straume . . . . .	310
Svolvær . . . . .	1 194	Sennesvik . . . . .	474	Straumsjøen—Skaar- vaagen . . . . .	397
Svinøy . . . . .	348	Petvik . . . . .	244	Litley—Gaukværøy . . . . .	161
Austnesfjorden . . . . .	577	Flakstad . . . . .	3 305	Aasan—Sandvik . . . . .	194
Haversand—Brettes- nes . . . . .	392	Vestkredsen . . . . .	152	Nykvaag . . . . .	208
		Sørvaagen . . . . .	596	Hovden—Utskaar . . . . .	170
		Reineøerne . . . . .	444	Jenn—Rottesnes . . . . .	337
		Fjordene . . . . .	255	Gaasland—Eidet . . . . .	282
		Sund—Møllerodden . . . . .	378		

Tabel 12 (forts.). Hjemmehørende folkemængde 1 december

Herredets og tællingskredsens navn.	Hjemme- hørende folke- mængde.	Herredets og tællingskredsens navn.	Hjemme- hørende folke- mængde.	Herredets og tællingskredsens navn.	Hjemme- hørende folke- mængde.
(Nordlands amt — forts.)					
<b>Øksnes</b> .....	3 280	<b>Trondenes</b> .....	8 255	<b>Ibbestad (forts.)</b>	
Vestbygden, vestre .....	504	Tovik—Sandstrand .....	393	Roldnes—Fugleberg .....	305
Vestbygden, indre .....	427	Tovikstrand—Tenne- vik .....	402	Igeland .....	273
Skogsøy .....	533	Nipen—Skaaland, lille .....	401	Aanstad—Løpstad .....	375
Romsetfjorden— Steinlandsfjorden .....	460	Evenskjær—Bø .....	482	Engenes—Aander- vaag .....	164
Sommerøy .....	363	Tråsen—Otteraa .....	268	Straumen—Aarbo- stad .....	282
Langenes, ytre .....	328	Lavangseidet .....	126	Jægtevik—Krakerø .....	233
Strengelvaag .....	137	Sandtorg—Haukebø .....	297	<b>Lavangen</b> .....	1 536
Langenes, indre .....	528	Gausvik—Leikvik .....	344	Lavangnes .....	210
<b>Sortland</b> .....	3 747	Vollstad—Gras- holmen .....	417	Rød .....	224
Rise—Holand .....	319	Sorvikmarken .....	262	Soløy .....	233
Bø—Elveneset .....	352	Melvik—Nordvik .....	257	Tennevoll .....	196
Steiro .....	353	Rogla—Breivik .....	542	Dalen .....	187
Selnes .....	483	Kannebogen .....	426	Røkenes .....	173
Jennestad .....	321	Harstadbotn .....	561	Marines—Skjelnes .....	313
Nævernes .....	146	Sama—Gannes .....	661	<b>Salangen</b> .....	3 027
Reinsnes .....	255	Toften—Munkhaalen .....	255	Løksa .....	81
Hognfjord .....	232	Stornes—Kaldalen .....	456	Røyrbakken .....	201
Strand—Sigerfjord .....	846	Kasfjord .....	458	Langneset .....	200
Ridderset—Rausand .....	440	Elgsnes—Aune .....	162	Medby .....	436
<b>Dverberg</b> .....	4 514	Grøtavær .....	229	Indergaarden .....	273
Sandnes—Tranes .....	251	Dale—Alvestad .....	269	Seljeskogen .....	176
Svindalen—Mjele .....	224	Vadskinn—Lundenes .....	346	Storhaugen .....	209
Bø—Nøis .....	291	Besebostad—Kjetøy .....	241	Sjøvegan .....	313
Bjørnskinn—Lovik .....	310	<b>Bjarkøy</b> .....	1 909	Vatshoved—Strokke- nes .....	113
Buksnes—Furfjord .....	280	Sand .....	258	Bekkebotn .....	162
Mjele, nordre—Mid- dagsfjellet .....	199	Fenes .....	132	Elvebakken .....	259
Stave—Skogvoll .....	155	Øvergaard .....	237	Masterbakken .....	197
Kvalnes—Breivik .....	165	Nergaard .....	300	Laberget .....	238
Myre—Saura .....	394	Leirvaag .....	308	Dalen—Haakvik .....	169
Sellevoll—Bødalen .....	194	Ørne .....	350	<b>Dyrøy</b> .....	1 723
Aase .....	215	Senjehesten .....	195	Finlandsneset .....	336
Bleik .....	340	Buvik .....	129	Brøstad—Sortevik .....	350
Andenes .....	964	<b>Ibbestad</b> .....	5 709	Kastneshamn—Giske- vik .....	225
Haugnes .....	285	Laudalstranden .....	194	Dyrøy, søndre .....	357
Fiskenes—Skarstein .....	247	Myrlandshaugen— Hilleshamn .....	298	Dyrøy, nordre .....	365
<b>Tromsø amt.</b>		Lavik—Skifte .....	171	Dyrøy, ytre .....	90
<b>Kvæfjord</b> .....	3 043	Aakenes—Aarstein .....	220	<b>Sørreisa</b> .....	2 099
Godfjord, vestre .....	232	Indre Gratangen .....	331	Grundreis .....	217
Godfjord, østre .....	213	Osvoll—Straumsnes .....	236	Fagerfjeldet .....	100
Bogen—Holand .....	193	Laberget—Foldvik med Tjuvskjær .....	329	Gottersjorden .....	295
Gullesfjord, indre .....	250	Stræte—Balteskaret .....	342	Nordstraumen .....	357
Østerfjorden .....	266	Indre Grovfjord .....	284	Finset—Sørstraumen .....	416
Kvæøy .....	307	Sørgaardene .....	349	Bakkejorden .....	217
Vik .....	401	Breivoll—Hallevik .....	469	Skoelven—Smørs- gaard .....	395
Strand .....	709	Hamnvik—Vik .....	433	Russevaag .....	102
Utstrand .....	254	Selset—Bolla .....	421		
Bremnes .....	218				

## 1910 i de enkelte tællingskredser i landdistrikterne.

Herredets og tællingskredsens navn.	Hjemme- hørende folke- mængde.	Herredets og tællingskredsens navn.	Hjemme- hørende folke- mængde.	Herredets og tællingskredsens navn.	Hjemme- hørende folke- mængde.
Tranøy .....	1 823	Maalselven .....	3 894	Balsfjord .....	3 420
Tranøy indland .....	328	Maalsnes .....	173	Stornes—Lavangen ..	406
Aa—Stonglandet .....	572	Lunneborg .....	232	Laksvatn—Tomas- jord .....	379
Refsnes—Torsli .....	307	Leirbekmoen .....	261	Seljelvnes—Volla- bakken .....	248
Vikstranden—Solli ..	616	Storjorden .....	175	Bomstad—Tamok- dalen .....	218
Berg .....	1 169	Takelvdalen .....	130	Nordkjosbotn—Mark- nes .....	228
Mefjord .....	354	Moen .....	341	Sørkjosen—Sagelv ..	382
Ersfjord—Strandby ..	144	Rognmoen .....	174	Takvatn .....	81
Bø—Bergsbotn .....	375	Myre .....	91	Østgaard—Ophus ..	271
Hamm—Langvold .....	296	Bakkehaug .....	286	Storsteinnes .....	238
Torsken .....	1 597	Nordmoen .....	244	Petersborg—Tennes ..	449
Nordbygden .....	207	Nergaard .....	94	Sandøyren—Skrean ..	191
Gryllefjord .....	423	Bjerkeng .....	137	Malangseidet— Sletta .....	329
Grunnfarnes—Hol- menvær .....	196	Øvergaard .....	134	Tromsøysund .....	5 691
Mellelbygden .....	408	Rostadal .....	79	Oldervik—Finn- kroken .....	1 225
Sørbygden .....	363	Dividal .....	115	Sandvik—Balsnes ..	947
Hillesøy .....	1 990	Kirkesdal .....	227	Solheim—Kvitberg ..	503
Leirstranden .....	186	Fosmo .....	63	Straumsbugten— Remma .....	728
Bremsholm .....	142	Fagerlidalen .....	204	Sørhella—Bjørnsletta	553
Kattfjord, ytre .....	125	Rossvoll .....	150	Tronvik—Kolfjorden	446
Kattfjord, indre .....	214	Møllerhaug .....	117	Nordhelle—Trætte- vollen .....	348
Ersfjorden, ytre .....	160	Sommerbakken .....	270	Tromsøy .....	941
Ersfjorden .....	95	Fagerfjeld .....	197	Lynggen .....	5 260
Nordøerne .....	119	Bardu .....	1 689	Dypvik—Olderdalen	545
Sommerøy .....	164	Aasen .....	201	Langnes—Kaafjord- dalen .....	862
Stønesbotn, ytre .....	276	Alen .....	247	Storsletta—Samuels- berg .....	744
Stønesbotn, indre ..	120	Steien .....	225	Odden—Rævdalen ..	82
Balsfjord .....	103	Straumsmoen .....	208	Odderelven—Skibotn	282
Øyfjord .....	173	Straumslie—Indset	56	Horsnes—Kileng .....	381
Øyfjord, ytre .....	113	Sørdalen .....	182	Hatten—Signaltdalen	325
Lenvik .....	5 469	Øylund—Hundorp ..	121	Storeng—Rastebynes	242
Sultindvik—Maals- jorden .....	247	Kroken .....	267	Lyngdalen .....	219
Rossfjord, østsiden ..	460	Salangsdalen, øvre ..	182	Pollen—Kvalvik .....	301
Rossfjord, vestsiden	328	Malangen .....	1 686	Elvebakken—Parak- jorden .....	478
Grønjord—Tenskjer	376	Ansnes—Furø .....	66	Stigen—Storsteinnes	330
Aglapsvik—Sletnes ..	378	Spildernes—Martin- hals .....	227	Mortensnes—Selje- vik .....	200
Finsnes—Bukskinn ..	870	Sand—Hamran .....	124	Skinnelven— Koppangen .....	269
Finnfjord—Fager- fjeld .....	706	Fjeldgaardene .....	103		
Finløkhelle—Vaagan	638	Skutvik—Stein- bakken .....	161		
Græsmyr—Lanøy .....	673	Mestervik .....	258		
Gibostad—Vangs- hamn .....	793	Nordfjord .....	142		
		Fiskelesvand .....	81		
		Staalvikbotn— Ursvik .....	192		
		Ursfjord .....	79		
		Ursfjordbotn—Maals- nes .....	253		


Tabel 12 (forts.). Hjemmehørende folkemængde 1 december

Herredets og tællingskredsens navn.	Hjemme- hørende folke- mængde.	Herredets og tællingskredsens navn.	Hjemme- hørende folke- mængde.	Herredets og tællingskredsens navn.	Hjemme- hørende folke- mængde.
(Tromsø amt — forts.)					
<b>Sørfjord</b> .....	1 229	<b>Finmarkens amt.</b>		<b>Hammerfest</b> .....	1 361
Sørfjord, indre .....	374	<b>Kautokeino</b> .....	984	Storvik—Rypefjord ..	225
Sørfjord, mellem .....	542	Nordkredsen .....	254	Vinna—Skreifjord ..	348
Sørfjord, ytre .....	313	Sydkredsen .....	104	Baardfjord—Gaas- hopen .....	245
<b>Karlsøy</b> .....	2 143	Fjeldfinnernes kreds	626	Langstrand—Mefjord	369
Lenangen .....	439	<b>Alten</b> .....	2 375	Sandøbotn .....	174
Ulfsfjord .....	205	Russeluft .....	120	<b>Kvalsund</b> .....	1 065
Eidet—Karlsøy .....	316	Rafsbotn .....	176	Saraby—Fægfjord ..	507
Langsund, østre .....	201	Transfarelv .....	54	Repparfjord .....	134
Langsund, vestre .....	302	Tverelvdaalen .....	185	Oldervik—Revsbotn	186
Vanstua .....	230	Elvebakken, østre ..	131	Torskefjord .....	98
Kvitnes—Bureysund	450	Elvebakken, vestre ..	402	Komagnes Hammer- nes .....	140
<b>Helgøy</b> .....	1 444	Bugten .....	162	<b>Maasø</b> .....	2 067
Vannøy .....	364	Aronnæs .....	215	Rolfse .....	430
Grunnfjord, nordre— Inderby .....	181	Bossekop .....	369	Inge .....	464
Helgøy—Daarfjord ..	214	Alten, øvre .....	168	Hjelmse .....	216
Fagerfjord—Skogs- fjordvatnet .....	240	Eidby .....	100	Maase .....	165
Grunnfjord, søndre— Grøtøy .....	264	Kvænvik .....	71	Gjesvær .....	236
Kvaløy—Flatvær .....	181	Kaarfjord .....	222	Havøund .....	246
<b>Skjervøy</b> .....	2 987	<b>Talvik</b> .....	2 620	Fjordene .....	310
Meiland .....	154	Talvik .....	293	<b>Kjelvik</b> .....	2 020
Oksfjord .....	335	Toften .....	260	Repvaag .....	146
Straumfjord .....	195	Langfjord, ytre .....	333	Porsangvik .....	159
Moursund—Kaagen	376	Langfjord, indre .....	287	Laffjorden .....	75
Uløy—Follesøy .....	313	Stjernsund .....	105	Sarnes .....	109
Rotsund .....	512	Rognsund .....	192	Honningvaag, søndre	668
Arnøy, søndre .....	286	Lærrisfjordene— Komagfjord .....	373	Honningvaag, nordre	444
Aarvik—Rækvik .....	195	Korsfjord—Korsnes	316	Hernes—Kjelvik .....	203
Løksund .....	313	Leirbotn, østre .....	215	Kamøvær .....	126
Skjervøy .....	308	Leirbotn, vestre .....	246	Skarsvaag .....	90
<b>Nordreisa</b> .....	1 552	<b>Loppen og Øks- fjord</b> .....	1 363	<b>Kistrand</b> .....	2 029
Storvik .....	170	Loppen .....	348	Store Tamse—Older- fjord .....	301
Nordkjosen .....	113	Bergsfjord .....	436	Billefjorden, ytre .....	257
Storsletten .....	255	Nuvsfjord .....	206	Billefjorden, indre ..	503
Hysingjorden .....	167	Øksfjord .....	373	Østbotn .....	494
Kjelleren—Sappen ..	310	<b>Hasvik</b> .....	1 151	Børselv—Kjæs .....	455
Kildal .....	126	Indresiden .....	213	Skoganvarre .....	19
Navaren .....	265	Hasvik .....	249	<b>Karasjok</b> .....	849
Bakkeby .....	146	Haraldseng—Aa- fjorden .....	217	Kirkestedet—Svin- eng .....	368
<b>Kvænangen</b> .....	1 870	Sandvik—Darup .....	264	Beskenjargga— Sjusjavne .....	229
Seglvik—Spildra .....	413	Dønnesfjord .....	208	Anarjokka .....	252
Alteidet—Kviteberg	494				
Sekkemoen—Sør- strauten .....	520				
Kjøllefjord—Kvæn- angen .....	260				
Skorpa—Jupauvik ..	183				



1910 i de enkelte tællingskredser i landdistrikterne.

Herredets og tællingskredsens navn.	Hjemme- hørende folke- mængde.	Herredets og tællingskredsens navn.	Hjemme- hørende folke- mængde.	Herredets og tællingskredsens navn.	Hjemme- hørende folke- mængde.
Lebesby .....	1 441	Næsseby .....	1 093	Sydvaranger....	3 320
Lebesby .....	345	Klubvik—Mortens- nes .....	93	Jakobselv .....	57
Storfjord .....	175	Næsseby—Nyhorg ..	543	Jarfjord .....	296
Veines .....	192	Fjordbotn—Karl- botn .....	272	Kirkenes .....	1 318
Sværholt .....	45	Ganvik .....	185	Sandnes—Kjelmesø ..	251
Kifjord .....	291			Korsfjord—Skogerø ..	254
Kjøllefjord .....	166			Stonga—Neiden .....	343
Skjøtningberg .....	227			Bugones—Laus- klubben .....	461
Tanen .....	3 581	Polmak .....	458	Langfjorddalen .....	326
Kongsøfjord—Tana- horn .....	643	Polmak .....	311	Vagatem—Rajikoski ..	11
Lavonjarg—Kvitnes ..	196	Sirma .....	131	Pasviknes .....	3
Lerpollen—Birke- strand .....	270	Levajok .....	16		
Bonakas, østre og vestre—Seidnes .....	534			Vardø .....	1 236
Bonakaselven—Smal- fjorden .....	369	Nordvaranger....	1 417	Kvalnes—Langbones ..	54
Øskarnes—Man- drapselv .....	198	Skalelv .....	169	Kiberg—Kramvik .....	456
Langfjord—Løsvik .....	493	Ekkerø .....	361	Svartnes—Persfjord ..	139
Dyfjord—Omgang, lille .....	211	Saltjern .....	193	Havningberg .....	284
Ganvik .....	390	Kiby .....	325	Syltefjord .....	148
Melhavn .....	277	Jakobselv .....	369	Makur .....	62
				Baadsfjord .....	93



## Stedregister.

### *Table alphabétique des lieux.*

A.		
Aa (Fosen) 36, 59, 93, 118, 134, 145, 246. — (Lyngdal) 232. — (Meldalen) 247.	Aal (Faaberg) 222. — (Gran) 223. — (Hallingdal) 20, 55, 69, 105, 113, 122, 126, 130, 140, 224.	Aapaalsland 230. Aaraas 238. Aaraksbø—Froisnes 230. Aarbergsdalen 241. Aarbostad 254.
Aa—Stonglandet 255.	Aale 217.	Aardal (Bygland) 79, 115.
AAbel (Birkenes) 230. — (Vennesla) 231.	Aalefjær—Erkleiv 231.	— (Ryfylke) 28, 83, 107, 116, 123, 132, 143, 234. — (Jølster) 241.
AAbelstad 232.	Aalen 38, 59, 93, 109, 118, 135, 145, 247.	— (Sogn) 32, 87, 108, 117, 123, 133, 144, 239.
AAbjør 223.	Aalestranden 157.	AArebrot—Steinsnes 235.
AAbu 221.	Aalesund 50, 53, 90, 117.	AArengen 219.
AAbø 227.	Aalfoten 89, 241.	AAreppen 218.
AAbø—Hylland 229.	AAlgaard fabrikker 168, 223.	AArfor 250.
AAadalen 20, 55, 69, 105, 113, 130, 224.	AAlgaard—Aarrestad 233.	AArholt 249.
AAadals bruk med Klevfoss 160.	AAlhus 88, 241.	AArlivold 247.
AAadland 235.	AAaloug 231.	AArnes (Hole, Ringerike) 224. — (Nes, Ø. Romerike) 67, 218.
AAaland—Haukaas 235.	AAalrust 224.	AAros 68.
AAadneskaar 232.	AAalton 224.	AAroselven 162.
AAaen 221.	AAalvikgaardene 239.	AAarrestad 233.
AAaenbygden 250.	AAamaasen 243.	AAarrestad—Terdal 233.
AAaen—Gjertveit 238.	AAamdalen 165, 228.	AAarset 243.
AAaensire (Sogndal, Dalene) 89.	AAamdalen 243.	AAarsetdalen 242.
AAaen-Sire (Hitterø) 168, 232.	AAamdal og Gjøitil 228.	AAarsetfjorden 250.
AAafjorden (Fosen) 93, 109, 124. — (Hasvik) 256.	AAamdal—Tveit 232.	AAarsheim 241.
AAafjordstranden 240.	AAamland 230.	AAarsnes 230.
AAag 251.	AAamli (Nedenes) 24, 56, 78, 106, 114, 126, 131, 141, 229.	AAarstad (Egersund) 233. — (Nordhordland) 30, 58, 85, 108, 116, 123, 133, 143, 237.
AAagedal 231.	— (Valle) 230.	— (Søndre Odalen) 219.
AAaheim 242.	AAamli og Gjevedal 122.	AAarstein (Ibbestad) 254. — (Vaagan) 205, 253.
AAaker 224.	AAamli—Væting 229.	AAarstøl 231.
AAakernes 80.	AAamot (Meldalen) 247. — (Modum) 69. — (Norderhov) 224. — (Nordre Land) 75. — (S. Østerdalen) 18, 55, 73, 104, 113, 121, 129, 139, 221. — (Østre Gausdal) 222.	AAarsund 245.
AAakeroen 187, 230.	AAamot—Myrestuen 221.	AAartun 234.
AAaklungen 227.	AAamotsdal 77, 228.	AAarvaagsfjorden 245.
AAakre (Kirkebo) 240. — (Ryfylke) 28, 57, 83, 107, 116, 132, 143, 235. — (Skaanevik) 84, 143.	AAamø 188, 234.	AAarvik (Tysvær) 235. — (Vikebygd) 236.
AAakre—Aas 221.	AAandalen 222.	AAarvik—Rækvik 256.
AAakrebotnen 235.	AAandalsnes 171.	AAarø 227.
AAakredalen 227.	AAandalsnes—Stranden 244.	AAarøhagen—Strande 244.
AAakrehavn 168.	AAandervaag 254.	AAarosund 163.
AAakrene 218.	AAaneland 230.	AAas (Aker og Follo) 14, 66, 112, 121, 128, 138, 158, 217.
AAakrevik 235.	AAanstad—Løpstad 254.	
AAakset 231.		

- Aas (Birkenes) 230.  
— (Eidsvold) 219.  
— (Gjerpen) 277.  
— (Id) 216.  
— (Rakkestad) 216.  
— (Vggaarsheien) 229.  
— (Ytre Rendalen) 221.  
— lille (Kvam, Hardanger) 239.  
Aasa 220.  
Aasan 224  
Aasan—Sandvik 253.  
Aasbygden (Aamot. Søndre Østerdalen) 221.  
— (Norderhov) 224.  
— (Stadsbygden) 247.  
— (Vestnes) 244.  
Aasbygden—Huseby 248.  
Aasbø 225.  
Aase (Borgund, Søndmør) 243.  
— (Dverberg) 254.  
— (Liknes) 232.  
Aasebøen—Nes 241.  
Aasedalen 241.  
Aasegrænd (Kviteseid) 228.  
— (Mo, Ø. Telemarken) 228.  
Aaseland—Førgaard 231.  
Aasen (Bardu) 255.  
— (Førde) 241.  
— (Melhus) 248.  
— (Nedre Eker) 225.  
— (Ringsaker) 219.  
— (Romedal) 219.  
— (Stjør- og Værdalen) 38, 95, 110, 118, 124, 135, 145, 249.  
— (Surendalen) 245.  
— (Tolgen) 221.  
— (Ulvik) 239.  
— (Vennesla) 167.  
Aasene 30, 85, 133, 143, 238.  
Aaseng, Aasen, Lien, Sæter 221.  
Aasenhush 247.  
Aasen—Skurbygden 248.  
Aaseral 26, 80, 106, 115, 123, 131, 142, 231.  
Aaseroen—Høivik 234.  
Aase—Tveiten 228.  
Aasferdingen 224.  
Aasgaard (Eidsberg) 216.  
— (Stangvik) 36, 92, 118, 134, 145, 245.  
Aasgaard og Bjølstad 217.  
Aasgaarden 224.  
Aasgaardene 252.  
Aasgaardstrand 48, 71, 105, 114.  
Aasheim 248.  
Aaskredsen 220.  
Aasland 228.  
Aasli 223.  
Aasmarken 72.  
Aasmul—Storaker 240.  
Aasnes 16, 54, 73, 104, 113, 121, 129, 139, 220.  
Aas og Frogn 103.  
Aaspraang 245.  
Aassiden 69, 130, 140, 225.  
Aassum 220.  
Aastveit 238.  
Aasvang 248.  
Aasvær 251.  
Aasøen 246.  
Aavedal 233.  
Aavestrud 224.  
Aaviken 167.  
Aaviken Gitlevaag—Jaasund 232.  
Abelset 243.  
Abelvær 200, 250.  
Abusland 230.  
Adserøen 246.  
Aga (Fitjar) 236.  
— (Ullensvang) 239  
Agdenes 36, 93, 109, 118, 134, 145, 246.  
Agdestein 236.  
Aglapsvik—Sletnes 255.  
Agnalt 217.  
Ajer—Kleppen 228.  
Aker 14, 54, 103, 126, 128, 138, 184, 217.  
Aker og Follo 10, 154, 180, 214.  
Akershus 4, 5, 6, 8, 52, 102, 148, 154, 180, 210, 214.  
Akershus Fæstning 68.  
Akerø 34, 58, 91, 134, 144, 244.  
Akerøen 230.  
Akland 229  
Akset 246.  
Aksvik 229.  
Alderen 203, 251.  
Alen 255.  
Alendal 235.  
Algerø 192, 237.  
Algrim 218.  
Almaas (Singsaas) 247.  
— (Stordalen, Søndmør) 243.  
Almeli—Faristveit 237.  
Almenningen—Brandsoen—Kraakfjord 246.  
Almklovdalen 242.  
Alstadhaug (Skogn) 95.  
Alstahaug (Søndre Helgeland) 40, 60, 97, 110, 119, 124, 127, 136, 146, 251.  
Alsten 202.  
Alsvik—Ravik 252.  
Alte 200.  
Alteidet—Kviteberg 256.  
Alten 12, 44, 64, 100, 111, 120, 125, 127, 137, 147, 155, 215, 256.  
Alteren (Alstahaug, Søndre Helgeland) 202, 251.  
— (Mo, Nordre Helgeland) 251.  
Alstad—Mære 248.  
Alversund 30, 58, 86, 108, 116, 123, 126, 133, 143, 238.  
Alvestad 254.  
Alvheim 238.  
Alvim 217.  
Alvim og Brevik 157.  
Alvøen (Askøen) 169.  
— (Hjelme og Herlø) 192, 193.  
Alvøen—Godviken 237.  
Amdal—Flasnes—Vold 250.  
Amdal—Skogen 235.  
Amland—Eversvik 236.  
Amundbrekken 222.  
Anarjokka 256.  
Anda 206.  
Andabelø 188, 232.  
Andal 236.  
Andebu 22, 56, 71, 105, 114, 122, 130, 141, 226.  
Andenes 99, 136, 146, 175, 254.  
Anderskog 246.  
Andorgøy 207.  
Andvik 238.  
Andøy (Dverberg) 206.  
— (Flakstad) 205.  
Angelstad 229.  
Angen 241.  
Angersnes 251.  
Angvik—Brakstad 245.  
Ankenes 42, 60, 98, 110, 119, 136, 146, 252.  
Ansnes 246.  
Ansnes—Furo 255.  
Anuglen 236.  
Apeland—Krabbetveit 235.  
Aremark 14, 65, 103, 112, 121, 128, 138, 216.  
Arendal 48, 53, 63, 79, 114.  
Arendal (Stokke) 71.  
Arne 85.  
Arne fabrikk 170, 237.  
Arneberg 72.  
Arnefjord 88.  
Arnevik 165, 229.  
Arnstad 248.  
Arnøen 250.  
Arnørne 252.  
Arne—Ims 234.  
Arnøy 208, 256.  
Aronnæs 256.  
Arstad 219.

- Asak (Berg, Idde og Marker) 65, 216.  
— (Skedsmo) 218.  
— (Bamle) 227.  
— (Øiestad) 230.
- Ask 85.
- Askeland 237.
- Askeland—Hindenes 238.
- Asker 14, 54, 62, 68, 103, 121, 128, 138, 184, 218.
- Askerud 224.
- Askerøen 186, 229.
- Askim 14, 65, 103, 112, 121, 128, 138, 156, 216.
- Askland 229.
- Askosberget og Vaalberget 220.
- Askroven 194, 241.
- Askvold 32, 58, 88, 108, 117, 123, 133, 144, 240.
- Askøen (Alversund, Askøen og Herlø) 192, 238.  
— (Mosterø) 188.  
— (Nordhordland) 30, 58, 85, 123, 133, 143, 237.
- Asmallandet 184.
- Asmaløen 216.
- Asmundvaag 246.
- Asmyr 218.
- Aspedammen 216.
- Aspen (Aalesund) 196.  
— (Frei) 198, 245.  
— (Strømsneset) 198.
- Aspvikstranden 239.
- Atløen 194.
- Atnebroen 221.
- Atnedalen 221.
- Atnosen 73, 221.
- Atraa 77.
- Auflem 242.
- Augedalen 222.
- Augedalsbro 161.
- Augland—Øvrebæk 231.
- Auli 67, 218.
- Aulstad 74, 222.
- Aunbygdén 248.
- Aune (Rennebu) 247.  
— (Støren) 247.  
— (Trondenes) 254.
- Aunegrænden 247.
- Aunct—Østby 248.
- Aura 221.
- Aurdal (Søkkelven) 243.  
— (Valdres) 76, 140.
- Aure (Nordmør) 36, 59, 92, 109, 118, 124, 134, 145, 245.  
— (Søkkelven) 243.
- Auresundet 245.
- Aurland 32, 87, 117, 123, 133, 144, 240.
- Aursmoen 218.
- Aurstad 242.
- Aursund 247.
- Aurvaag 242.
- Ausdal—Lideland 233.
- Ausel 229.
- Ausland 229.
- Austad (Bygland) 79, 115.  
— (Herred) 232.  
— (Lyngdal) 26, 57, 81, 115, 132, 142, 232.  
— (Slemdal) 227.
- Austad—Hagestad 232.
- Austad—Ose 230.
- Austbø 229.
- Austbø—Alteren 251.
- Austefjorden 90.
- Austevold 30, 57, 85, 108, 116, 133, 143, 237.
- Austfjorden (Hevne) 247.  
— (Lindaas) 238.
- Austlofoten 127.
- Austnesfjorden 253.
- Austra 201, 215.
- Austraatt med Graveren 168.
- Austraatt 233.
- Austrheim 30, 58, 86, 133, 143, 238.
- Avaldsnes 28, 57, 83, 107, 116, 123, 132, 143, 235.
- Avelsgaard 248.
- Aven—Tørven 240.
- Averøen 197.
- B.**
- Baadsfjord 257.
- Baalrud 217.
- Baanerud 220.
- Baardfjord—Gaashopen 256.
- Baaseim 224.
- Baasmoen 251.
- Baastad 65.
- Baasvik 229.
- Baggerød 163.
- Baglien 222.
- Bagn 76, 140, 223.
- Bagnestranden 239.
- Bagn, østre og Kirkeberg 223.
- Balus 239.
- Bakke (Botne) 226.  
— (Eker) 69, 122.  
— (Hedrum) 227.  
— (Id) 216.  
— (Lister) 26, 81, 107, 115, 123, 132, 142, 233.
- Bakkeby 256.
- Bakkebø 240.
- Bakkehang 255.
- Bakkejorden 254.
- Bakke—Lotoft 233.
- Bakken 248.
- Bakkene 240.
- Bakken—Erlien 221.
- Bakken—Haansnar 221.
- Bakken og Ramsli 220.
- Bakkerne 222.
- Bakkevold 158.
- Bakkøen 193, 238.
- Baklandet 94.
- Balestrand 32, 87, 108, 117, 133, 144, 240.
- Balke 75.
- Ballangen 253.
- Ballastholmen 157.
- Ballestad 227.
- Ballestad—Birkeland 232.
- Balsfjord (Hillesøy) 255.  
— (Tromsø) 44, 61, 100, 111, 120, 125, 127, 136, 147, 255.
- Balsnes (Fillan) 246.  
— (Tromsøysund) 255.
- Balsnes—Pundsvik 253.
- Balstad 175.
- Balstadøy 205.
- Balteskaret 254.
- Bamle 10, 22, 56, 63, 76, 106, 114, 122, 131, 141, 155, 180, 214, 227.
- Bamle—Nenset 227.
- Bang 248.
- Bangdalen 250.
- Bangsund 173, 250.
- Barakkerne og Larviksveien 226.
- Barbu 79.
- Bardal 97.
- Bardal—Peperøy 251.
- Bardu 44, 100, 120, 136, 147, 255.
- Bareksten 194, 241.
- Barhaug 222.
- Barkald 221.
- Barkenes 175.
- Barlindbotnen 241.
- Barmanfjord 246.
- Barmen 186.
- Barmen og Stamsø 229.
- Barmøen 195, 241.
- Barrisnes 239.
- Barstad—Aahestad 232.
- Barstad—Selebø 233.
- Barstadvik—Bugten 242.
- Barstrand 253.
- Bartnes 249.
- Barøy 204.
- Bastskjær 186.
- Bastø 185, 226.
- Batalden 241.
- Batnifjorden 245.
- Bauge 235.
- Baugen 221.
- Baugø 193.
- Bedsvaag 250.

- Begndalen 76, 140.  
 Beian—Grande 246.  
 Beiarn 42, 98, 110, 119, 125, 136, 146, 252.  
 Beisfjord—Ankenes 252.  
 Beito og Oksvold 223.  
 Beitstaden 40, 59, 96, 110, 118, 124, 135, 146, 249.  
 Beitstadgrønden 248.  
 Bekkebotn 254.  
 Bekkervik 84.  
 Belland—Aadneskaar 232.  
 Bennestvet 231.  
 Berdal 229.  
 Berg (Andebu) 226.  
 — (Brunlanes) 71.  
 — (Bynesset) 248.  
 — (Idde og Marker) 14, 54, 65, 103, 112, 121, 128, 138, 184, 216.  
 — (Lardal) 227.  
 — (Mosviken) 249.  
 — (Nordre Land) 223.  
 — (Senjen) 44, 100, 111, 120, 125, 127, 136, 147, 255.  
 — (Skjeberg) 156, 216.  
 — (Tolgen) 221.  
 — (Øvre Sandsvær) 225.  
 Bergan (Modum) 225.  
 — (Nøtterø) 226.  
 — store (Sandherred) 226.  
 Bergbygden 248.  
 Berge (Borgund, Sogn) 239.  
 — (Kvam, Hardanger) 239.  
 Bergelandet 162.  
 Bergem 245.  
 Bergen 4, 5, 6, 8, 50, 52, 53, 62, 63, 102, 116, 126, 150, 151.  
 — (Gransherred) 228.  
 Bergenhus 102.  
 Berger (Feiring) 219.  
 — (Nesodden) 217.  
 — (Strømmen, Jarlsberg) 70, 162, 225.  
 Berget (Flesberg) 225.  
 — (Hollen) 227.  
 — (Nordfrøya) 246.  
 — (Ullensvang) 238.  
 Berget—Fimreite 239.  
 Berget—Tømmerflaot 234.  
 Bergheim (Elverum) 220.  
 — (Ringsaker) 219.  
 Bergkasa 156.  
 Bergshotn 255.  
 Bergsbygden 227.  
 Bergset 244.  
 Bergsfjord 256.  
 Bergsgaard 224.  
 Bergsgrønden 224.  
 Bergsiden (Stryn) 242.  
 — (Vaaler, Solør) 220.  
 Bergstrøm og Holt 216.  
 Bergstø 230.  
 Bergstø—Rykken 239.  
 Bergsvik 238.  
 Bergsvik—Gribbestad 244.  
 Bergsøen (Gjemnes) 198, 245.  
 — (Herø, Søndmør) 195, 242, 241.  
 Berle 241.  
 Berlevaag 101, 120, 177.  
 Bernhus 102, 158, 217.  
 Bersaas 244.  
 Bersagel 234.  
 Bervik 253.  
 Berø 227.  
 Beskeland 246.  
 Beskenjargga Sjusjavnre 256.  
 Bessaker 246.  
 Bessebostad—Kjøtøy 254.  
 Bestum 158, 217.  
 Biestø 166.  
 Bigset 242.  
 Bigtjøn 232.  
 Bilidt 157.  
 Billefjorden 256.  
 Bindalen 40, 60, 97, 110, 119, 124, 136, 146, 250.  
 Bindalseidet 251.  
 Bingen 225.  
 Biri 18, 75, 104, 113, 121, 129, 140, 222.  
 Biristraenden 222.  
 Birkaaker 93.  
 Birke 234.  
 Birkedal 243.  
 Birkeland (Austad, Lyngdal) 232.  
 — (Bakke, Lister) 233.  
 — (Birkenes) 230.  
 — (Fane) 85.  
 — (Gaular) 241.  
 — (Hosanger) 237.  
 — (Hægebostad) 232.  
 — (Kvaas) 232.  
 — (Saude, Ryfylke) 234.  
 — (Søgne) 231.  
 Birkeland—Hyllestad 240.  
 Birkelund 245.  
 Birkelund eller Sørbygden og Ligrønden 222.  
 Birkenes 24, 79, 115, 122, 131, 141, 230.  
 Birkenes—Fjøsne 236.  
 Birkestrand (Frei) 245.  
 — (Tanen) 257.  
 Birketreit 230.  
 Birketveit—Insland 234.  
 Birtedalen 228.  
 Bispmoen 221.  
 Bispørne 246.  
 Bjarkøy 44, 60, 99, 120, 125, 136, 147, 206, 254.  
 Bjelker 220.  
 Bjelkerøen 237.  
 Bjelland (Mandal) 26, 80, 106, 115, 123, 131, 142, 231.  
 — (Skaanevik) 235.  
 Bjellgam 253.  
 Bjergøen 189.  
 Bjergø—Ubø 234.  
 Bjerka 251.  
 Bjerkaker—Nordreskog 247.  
 Bjerke 226.  
 Bjerke og Nes 220.  
 Bjerkely 245.  
 Bjerkreim 28, 81, 115, 123, 132, 142, 233.  
 Bjerkreim—Netland 233.  
 Bjerkvik 252.  
 Bjerven—Hegland 228.  
 Bjodland—Foss 232.  
 Bjoestranden 84, 133.  
 Bjordal (Lavik) 88.  
 — (Ytre Holmedal) 240.  
 Bjung 36, 93, 109, 118, 124, 134, 145, 246.  
 Bjugnholmen 246.  
 Bjugstad 222.  
 Bjugtveit—Aas 239.  
 Bjunes 233.  
 Bjærangsfjorden 251.  
 Bjølset 220.  
 Bjøstad 157, 217.  
 Bjørdal 243.  
 Bjøre—Rund—Snærud og Brevik 224.  
 Bjørgan 249.  
 Bjørge (Gran) 223.  
 — (Velfjord) 251.  
 Bjørge 239.  
 Bjørge—Fenne 239.  
 Bjørheimsbygden 234.  
 Bjørke (Hjørundfjord) 243.  
 — (Kraakstad) 217.  
 — (Nannestad) 67.  
 Bjørkedal 217.  
 Bjørkedalen 227.  
 Bjørkeng 255.  
 Bjørkliken—Kjønaasen 247.  
 Bjørknesøen 194, 240.  
 Bjørnaadalen 251.  
 Bjørnerheim—Myklebust 242.  
 Bjørnstad (Fyresdal) 228.  
 — (Lyngdal) 232.  
 — (Toustad) 233.  
 Bjørnevaag 226.  
 Bjørnsgaard 222.  
 Bjørnskinn 99, 136, 146, 175.  
 Bjørnskinn—Lovik 254.  
 Bjørnsletta 255.  
 Bjørnsund 244.  
 Bjørntvet 164.  
 Bjørnør 93, 109, 124.

- Bjørsvik 237.  
 Bjørsviken—Strand 246.  
 Bjørnum (Bærum) 217.  
   — (Vemundvik) 250.  
 Bjørø 192, 237.  
 Blaker 67, 128, 139.  
 Blakstad 243.  
 Blaksæter 242.  
 Blegeli 227.  
 Bleik 175, 254.  
 Blekestad—Roaldkvam 235.  
 Blekvolden 163.  
 Blikberget 221.  
 Blindheim 238.  
 Blindem (Borgund, Søndmør) 243.  
   — (Roald) 244.  
 Blindvaag 246.  
 Blom (Haus) 237.  
   — (Herlø) 193.  
 Blomhaug 222.  
 Blommenholm 159.  
 Blomvaagen 238.  
 Blomø 193.  
 Blækken—Vaagland 245.  
 Blørstad 242.  
 Bodalen 244.  
 Boding 218.  
 Bodin 42, 60, 98, 110, 119,  
   125, 136, 146, 252.  
 Bodom 95.  
 Bodø 50, 53, 64, 98, 119,  
   127, 152.  
 Bog 234.  
 Bogen 247.  
 Bogen—Holand 254.  
 Bogestrاند—Bogøen 236.  
 Bogestranden 244.  
 Bogstrand 225.  
 Bogø 246.  
 Bogøen 236.  
 Bokn 28, 83, 116, 132, 143, 235.  
 Bokn—Byre 234.  
 Bokerød 216.  
 Bolfoss og Velta eller Skjølaen 220.  
 Bolga 203, 251.  
 Bolgen—Valen 244.  
 Bolkeskjø 228.  
 Bolla 254.  
 Bollerud og Mastebogen 225.  
 Bollien 245.  
 Bolme 245.  
 Bolstad 223.  
 Bolstadfjorden 237.  
 Bolstad—Mørkereid 239.  
 Bolsø 34, 58, 91, 109, 117,  
   124, 134, 144, 197, 244.  
 Bolsøen 244.  
 Bomo 249.  
 Bomstad—Tamokdalen 255.  
 Bonakas—Seidnes 257.  
 Bonakaselven—Smalfjorden 257.  
 Bondal 228.  
 Bondhusbygden 235.  
 Bonnaen 252.  
 Bonnegolt og Bakke 227.  
 Boraas 229.  
 Bordalen 239.  
 Bore 82, 233.  
 Borgan 201, 250.  
 Borgarting og Agder 102.  
 Borge (Gjerpen) 164, 227.  
   — (Idde og Marker) 14, 54,  
   65, 103, 112, 121, 128,  
   138, 216.  
   — (Lofoten) 42, 60, 98, 111,  
   119, 125, 136, 146, 253.  
   — (Øvre Eker) 225.  
 Borge og Ulfeng 216.  
 Borgefjord 253.  
 Borgeskogen og Borge 164.  
 Borgestad 77, 227.  
 Borgestad og Menstad 164.  
 Borgund (Fjelberg) 190.  
   — (Sogn) 32, 87, 108, 117,  
   123, 144, 239.  
   — (Søndmør) 34, 58, 90, 109,  
   117, 124, 134, 144, 151, 243.  
 Borgundvaagen 241.  
 Borge 190.  
 Borhaug 167, 232.  
 Borre 22, 55, 71, 105, 114,  
   122, 130, 141, 226.  
 Borregaard 217.  
 Borstranden 239.  
 Bortheit 236.  
 Borøen (Dybvaag) 165, 186,  
   229.  
   — (Søgne) 231.  
 Bosdal—Raa 240.  
 Bossekop 176, 256.  
 Bossmo 174.  
 Botnan 225.  
 Botne 22, 55, 70, 105, 114,  
   122, 130, 141, 226.  
 Botnefjorden 234.  
 Botnegränden 239.  
 Botnene—Husefest 241.  
 Botner og Vaak 217.  
 Botngaarden 246.  
 Botnvaagen 246.  
 Braa 248.  
 Braadland 232.  
 Braadland—Birkeland 232.  
 Braadlaat 225.  
 Braar 226.  
 Braarvik 229.  
 Braarød 216.  
 Braastad 230.  
 Braasten 233.  
 Braate (Eidskogen) 220.  
   — (Hobøl) 217.  
 Braatveit 235.  
 Braavold—Lutro 238.  
 Bragernes 20, 69.  
 Brakanes 239.  
 Brakenes 170.  
 Brakestad 239.  
 Brakstad (Alversund) 238.  
   — (Tingvold) 245.  
 Brandal 242.  
 Brandangersundet 240.  
 Brandbu 20, 55, 75, 105, 112,  
   113, 129, 140, 223.  
 Brandesund 236.  
 Brandsegg—Kvernmoen 249.  
 Brandsgaard, Hveta og Flaaten 225.  
 Brandstad 222.  
 Brandsø (Florø og Kinn) 194, 241.  
 Brandsøen (Roan) 198, 246.  
 Brandteלקken 162.  
 Brandval 16, 54, 72, 104, 113,  
   121, 129, 139, 220.  
 Brandvik 246.  
 Brandvold 221.  
 Brasemd 220.  
 Brastad (Lier) 225.  
   — (Nordre Undal) 232.  
 Bratberget 220.  
 Bratgjerd—Skjervøen 246.  
 Bratholmen 237.  
 Bratlandsdalen 235.  
 Bratli 247.  
 Bratlien 219.  
 Bratsberg 4, 5, 6, 8, 52, 102,  
   154, 180, 210, 214.  
   — (Gjerpen) 227.  
   — (Strinden) 94.  
 Brattebakke 227.  
 Brattegjærdet 239.  
 Bratteland 229.  
 Brattestø 235.  
 Bratval 223.  
 Bratvær 92, 145, 172, 246.  
 Braute—Søholtstranden 243.  
 Breidablik (Frosta) 249.  
   — (Romedal) 219.  
 Brede—Strindmoen 249.  
 Bredland 231.  
 Breen—Nordvangen 221.  
 Breie (Aal, Hallingdal) 224.  
 Breien 223.  
 Breiholt og Skantebygden 216.  
 Breim 32, 89, 108, 117, 134,  
   144, 242.  
 Breiset 223.  
 Breisjøberget 220.  
 Breivik (Akerø) 244.  
   — (Dverberg) 254.  
   — (Dønnes) 251.

- Brevik (Hadsel) 253.  
 — (Herlø) 238.  
 — (Kjerringøy) 252.  
 — (Trondenes) 254.  
 Breivik—Fardal 228.  
 Breivik—Hatlen 244.  
 Breivik—Hjartholm 240.  
 Breivoll—Hallevik 254.  
 Brekke (Hvaler) 216.  
 — (Seljord) 228.  
 — (Sogn) 32, 88, 117, 133, 144, 240.  
 — (Tromø) 230.  
 — (Øvre Eker) 225.  
 — (Østre Moland) 229.  
 Brekkebygden (Brekke, Sogn) 240.  
 — (Roros) 247.  
 Brekken 93.  
 Brekkeskogen 224.  
 Brekkestø 166.  
 Brekkhus 234.  
 Brekkum 222.  
 Brekne 167.  
 Brekstad 246.  
 Bremauger 32, 89, 108, 117, 124, 133, 143, 241.  
 Bremangerlandet 194.  
 Bremangerpollen 89.  
 Bremmoen 221.  
 Bremnes (Edø) 246.  
 — (Finnaas) 84, 143.  
 — (Kvæfjord) 254.  
 — (Nordfrøya) 246.  
 Bremset—Velvang 248.  
 Bremsholm 255.  
 Bremsnes 36, 58, 92, 117, 134, 145, 244.  
 Brendsund 252.  
 Brenna 253.  
 Brennebu 227.  
 Brennlien 219.  
 Brettesnes 253.  
 Brevik 48, 53, 77, 106, 114, 214.  
 — (Herlø) 193.  
 — (Krødsherred) 224.  
 — (Tune) 157.  
 Brevikstrand 227.  
 Bringedalsbygden 235.  
 Briseid—Traines 232.  
 Briskeby 159.  
 Broen 221.  
 Brokhangen og Bjørkedal 217.  
 Brones 224.  
 Brotøy 253.  
 Brovold (Bremsnes) 244.  
 — (Leiten) 219.  
 Bru (Mosterø) 188.  
 — (Velfjord) 251.  
 Brudevold 243.  
 Brueland—Lomeland 233.  
 Bruen 249.  
 Brutflat 76, 223.  
 Bruget 219.  
 Bruksaasen—Kalvaasen 253.  
 Brumund 219.  
 Brumuddalen 160.  
 Brunkeberg 78, 131.  
 Brunlanes 22, 56, 71, 105, 114, 122, 130, 141, 226.  
 Brunstad 243.  
 Brunvand 231.  
 Brunvold—Røsok 244.  
 Brusdalen 243.  
 Bruskealand 231.  
 Bru—Sokn 234.  
 Bruvik 30, 58, 85, 108, 116, 123, 143, 237.  
 Bruvikdalen 237.  
 Brydalen 73, 221.  
 Bryggesaa 232.  
 Bryn (Aker) 158.  
 — (Bærum) 68.  
 Bryne 233.  
 Brynlihaugen 219.  
 Brynsmoen 222.  
 Brøndhaugen 221.  
 Brødbøl 220.  
 Brøderud 220.  
 Brødløs 227.  
 Brødsjø 227.  
 Brønnøy 40, 60, 97, 110, 119, 124, 127, 136, 146, 250.  
 Brønnøysund 173.  
 Brøstad—Sortevik 254.  
 Brøtsø 185.  
 Brøttum 72.  
 Bua 236.  
 Bu—Bergset 238.  
 Bud 34, 58, 91, 117, 134, 144, 171, 244.  
 Budalen 38, 94, 109, 118, 135, 145, 247.  
 Budjord—Tofteland 232.  
 Buer (Id) 216.  
 — (Ømark) 216.  
 Bugten (Alten) 176, 256.  
 — (Vartdalstranden) 242.  
 Bugten—Hauketangen 165.  
 Bugønes 177.  
 Bugønes—Lauklubben 257.  
 Buholtet 220.  
 Bukskinn 255.  
 Buksnes 42, 60, 99, 119, 127, 136, 146, 253.  
 Buksnes—Furfjord 254.  
 Buksnes og Hol 111, 125.  
 Bulandet 240.  
 Burø 199.  
 Burøysund 256.  
 Buset 247.  
 Buskerud 4, 5, 6, 8, 10, 52, 102, 154, 155, 180, 210, 214.  
 — (Modum) 225.  
 Busnes 228.  
 Bustrak—Fjeldgaardene 227.  
 Buvik 254.  
 Buviken 38, 94, 109, 118, 124, 135, 145, 248.  
 Buo 188.  
 Byaasen 94, 248.  
 By bruks grund 249.  
 Byen 165.  
 Byfellen 223.  
 Bygden (Hjelmeland) 234.  
 — (Jelsa) 234.  
 — (Stranden, Søndmør) 243.  
 Bygd 68, 158, 217.  
 Bygland 26, 79, 106, 115, 122, 131, 142, 230.  
 Byglandsfjord 166.  
 Bygstad 88.  
 Byholt 229.  
 Bykle 26, 80, 115, 131, 142, 230.  
 Byklum 230.  
 Byneset 38, 94, 109, 118, 124, 135, 145, 248.  
 Byre 234.  
 Byremo 231.  
 Bysheim 237.  
 Bækkelaget 158, 217.  
 Bækken 246.  
 Bækken—Lavik 240.  
 Bære 239.  
 Bærum 14, 54, 103, 112, 121, 128, 138, 159, 184, 217, 218.  
 Bærums verk 159, 217.  
 Bæverdalen 245.  
 Bævre—Heggeset 245.  
 Bæroen 236.  
 Bø (Bygland) 230.  
 — (Drangedal) 227.  
 — (Herø) 242.  
 — (Hyllestad) 88.  
 — (Lesje) 221.  
 — (Manger) 86.  
 — (N.Telemarken) 24, 77, 106, 114, 122, 131, 141, 228.  
 — (Nærbo) 233.  
 — (Sandherred) 226.  
 — (Trondenes) 254.  
 — (Vesteraalen) 42, 60, 99, 111, 119, 125, 136, 146, 253.  
 — (Vold, Romsdal) 244.  
 Bøasæteren 247.  
 Bø—Bergsbotn 255.  
 Bødalen (Dverberg) 254.  
 — (Stryn) 242.  
 — (Vestre Gausdal) 222.



Bødalen (Vik, Sogn) 240.  
 Bø—Elveneset 254.  
 Bøen (Modum) 224.  
 — (Tinn) 228.  
 Bøensæteret 216.  
 Bøfjorden (Aasgaard) 245.  
 — (Halse) 245.  
 Bøgrænd 229.  
 Bøilestad og Lyngrott 229.  
 Bølandet 195.  
 Bøle 164, 227.  
 Bømmel 84, 143.  
 Bømmeløen 191.  
 Bønsdalen 159, 219.  
 Bønsnes (Hole) 69, 224.  
 Bø—Nøis 254.  
 Børgen 216.  
 Børgenhaugen 156.  
 Børja 219.  
 Børl 220.  
 Børselv 101.  
 Børselv—Kjæs 256.  
 Børsen 38, 94, 109, 118, 135,  
 145, 248.  
 Børsen og Børseskognen 124.  
 Børseskognen 38, 94, 109, 118,  
 135, 145, 248.  
 Børsøren 173.  
 Børte 228.  
 Børve—Hovland 238.  
 Børve—Raaen 239.  
 Bø—Skagstad 252.  
 Bøstad 253.  
 Bøvarstuen 223.  
 Bøverdalen 74.

**C.**

Charlotta 252.

**D.**

Daafjord 257.  
 Daarø 232.  
 Dagalien 70.  
 Dagalien og Skurdalen 225.  
 Dal (Andebu) 226.  
 — (Frogn) 217.  
 — (Kolbu) 223.  
 — (Tinn) 77.  
 — (Vestre Toten) 222.  
 Dalbygden 249.  
 Dale (Bremsnes) 172, 244.  
 — (Bruvik) 85, 170, 237.  
 — (Bygland) 230.  
 — (Froland) 229.  
 — (Hetland) 234.  
 — (Lyster) 87, 239.  
 — (Manger) 238.  
 — (Søndmør) 124.  
 — (Vik, Sogn) 240.  
 — (Ytre Holmedal) 88, 240.

Dale (Østre Slidre) 223.  
 Dale—Alvestad 254.  
 Dalebygden (Hammer) 238.  
 — (Rovde) 242.  
 Dalefjerdingen 218.  
 Dale—Hillesland 235.  
 Dalen (Fet, Nedre Romerike)  
 67.  
 — (Kviteseid) 228.  
 — (Laardal) 228.  
 — (Lavangen) 254.  
 — (Lille Elvedalen) 221.  
 — (Meløy) 251.  
 — (Skaare) 235.  
 — (Skjaak) 221.  
 Dalene (Stavanger) 63, 107.  
 — (Voss) 239.  
 Dalen—Engebu 229.  
 Dalen—Haakvik 254.  
 Dalen og Høidegaardene 240.  
 Dalen og Krok 216.  
 Dalen—Vetviken 241.  
 Dalesund—Ytterøen 240.  
 Dale—Vasstranden 235.  
 Dalheim 222.  
 Dal og Markabygden 248.  
 Dalsbygden (Gulen) 240.  
 — (Norddalen, Søndmør) 243.  
 — (Tolgen) 221.  
 Dalsbygden—Inselset 243.  
 Dalsdalen 239.  
 Dalseg 245.  
 Dalsfjorden 90.  
 Dalsgrønden (Flaa, Guldalen)  
 248.  
 — (Mo, Nordre Helgeland)  
 251.  
 Dal og Vestergaardene 223.  
 Daløen 246.  
 Dammyr (Glemminge) 157.  
 — (Hvaler) 216.  
 Damsgaard 169.  
 Danmark 237.  
 Dannevik 226.  
 Darbu 225.  
 Darup 256.  
 Daugstad 244.  
 Davanger 237.  
 Daviken 32, 58, 89, 108, 117,  
 124, 134, 144, 241.  
 Degernes 65.  
 Delp—Laukvik 253.  
 Deraas 249.  
 Deset 73.  
 Deset og Løset 221.  
 Devik 250.  
 Digermulen—Storfjell 253.  
 Digerud (Frogn) 217.  
 — (Vinger) 220.  
 Dimmen 195, 242.  
 Dirdal 82, 234.

Disen (Aker) 158.  
 — (Søndre Odalen) 219.  
 Disserud 219.  
 Dividal 255.  
 Djupfjord 253.  
 Djupsjølien—Storvartsgrube  
 247.  
 Djursvold 234.  
 Djøseland 233.  
 Dokken (Eidsvold) 219.  
 — (Nes, Hallingdal) 224.  
 Dokmo 252.  
 Dolm 93.  
 Dolmøen 200, 246.  
 Dolven 227.  
 Domaas 221.  
 Domben 240.  
 Dombu 247.  
 Domkirken (Bergen) 85  
 — (Kristiansand) 80.  
 — (Stavanger) 82.  
 — (Trondhjem) 94.  
 Dovland—Vatne 230.  
 Dovre 18, 74, 104, 113, 129,  
 139, 221.  
 Drabløs 243.  
 Drag 250.  
 Drage 252.  
 Dragland 253.  
 Dramdal 225.  
 Drammen 48, 53, 62, 113,  
 126, 148.  
 Drange—Austad 232.  
 Drangedal 22, 56, 76, 106, 114,  
 122, 131, 141, 227.  
 Drangeid 168.  
 Drangsholt 231.  
 Dravland 249.  
 Dravlans 243.  
 Drengsrud 218.  
 Drevatne—Luktvatnet 251.  
 Drevjen 97, 251.  
 Drevsjo (Engerdalen) 73.  
 — (Øvre Rendalen) 221.  
 Drivdal 233.  
 Drommessundet 245.  
 Dryen 243.  
 Drøbak 53, 66, 103, 112.  
 Drøpping 245.  
 Dulpetorpet 72.  
 Dulpetorpet og Kvesetberget  
 220.  
 Dun 250.  
 Dunderlandsdalen 251.  
 Dunkebak med Blekvolden  
 163.  
 Dverberg 42, 60, 99, 111, 119,  
 125, 136, 146, 254.  
 Dvergsnes 231.  
 Dybvaag 24, 56, 78, 106, 114,  
 122, 131, 141, 229.

- Dybvik 232.  
 Dyfjord—Omgang 257.  
 Dypevik—Stadheim 240.  
 Dyping 233.  
 Dypvik—Olderdalen 255.  
 Dyrestad 231.  
 Dyrlandsdalen 228.  
 Dyrnes 246.  
 Dyrstøl—Førland—Aase 232.  
 Dyrvedalen 239.  
 Dyrøen 246.  
 Dyrøy (Senjen) 44, 60, 120,  
 136, 147, 207, 254.  
 — (Øksnes) 206.  
 Dyva 248.  
 Dæli (Askim) 216.  
 — (Nes, Øvre Romerike) 219.  
 — (Nordre Land) 223.  
 Dølven 223.  
 Dønna 202, 251.  
 Dønnes 42, 60, 97, 119, 136,  
 146, 251.  
 Dønnesfjord 256.  
 Dønnesstad 256.  
 Dønnesøy 202.  
 Dørdal—Blegeli 227.  
 Dørvær 251.  
 Døsrænden 222.  
 Døsvik 246.
- E.**
- Edland 229.  
 Edshaug—Ramfjord 250.  
 Edø 36, 59, 92, 109, 118, 124,  
 134, 145, 198, 246.  
 Eftelet 70.  
 Egersund 28, 50, 52, 57, 81,  
 107, 115, 123, 126, 132,  
 142, 233.  
 Egerøen 188.  
 Egge (Inderøen) 40, 95, 118,  
 135, 146, 249,  
 — (Lier) 225.  
 Eggebogen 173.  
 Eggedal 69, 113, 122.  
 Eggenkleven 248.  
 Eggum 174, 253.  
 Eia—Refsland 233.  
 Eid (Ejelberg) 84, 133, 143.  
 — (Nordfjord) 32, 89, 108,  
 117, 124, 134, 144, 241.  
 — (Romsdal) 34, 91, 117,  
 134, 144, 244.  
 — (Vikedal) 234.  
 Eidal (Nes, Hallingdal) 224.  
 — (Sigdal) 224.  
 Eidanger 22, 56, 77, 106, 114,  
 122, 131, 141, 227.  
 Eidbu 229.  
 Eidbu—Sagesund 165.
- Eidby 256.  
 Eide (Granvin) 170.  
 — (Heskestad) 233.  
 — (Hosanger) 237.  
 — (Nedenes) 24, 79, 115, 122,  
 131, 141, 230.  
 — (Norddalen) 243.  
 — (Nordmør) 36, 59, 92, 117,  
 134, 145, 245.  
 — (Skjørn) 246.  
 Eidefjorden 237.  
 Eide—Freim 238.  
 Eide—Kjærland 239.  
 Eidesbotnen 240.  
 Eidesbygden—Sund 235.  
 Eide—Sunde 242.  
 Eidet (Aalen) 247.  
 — (Bø, Vesteraalen) 253.  
 — (Kjerringøy) 252.  
 — (Trysil) 221.  
 Eidet—Bremmøen 221.  
 Eidet—Dalsbygden 240.  
 Eidet—Karlsøy 256.  
 Eidet—Strømmen 240.  
 Eidfjord 30, 86, 108, 116, 133,  
 143, 238.  
 Eidsaa (Søgne) 231.  
 — (Vannelven) 242.  
 Eidsberg 14, 54, 65, 103, 112,  
 121, 126, 128, 138, 216.  
 Eidsborg 78.  
 Eidsborg og Dalen 228.  
 Eidsbroen og Braate 220.  
 Eidsbygden 227.  
 Eidsfjord 99.  
 Eidsfoss 70, 163, 226.  
 Eidskogen 16, 54, 72, 104,  
 113, 121, 129, 139, 220.  
 Eidssund 234.  
 Eidsvaag (Aasene) 238.  
 — (Nesset) 171, 244.  
 Eidsvik—Slyngstad 242.  
 Eidsvold 16, 54, 67, 104, 112,  
 121, 129, 139, 148, 219.  
 Eidsvold verk 219.  
 Eidsæteren og Bratlien 219.  
 Eidsøren 244.  
 Eie 232.  
 Eieland 230.  
 Eiesland 232.  
 Eik (Bamle) 227.  
 — (Sem) 226.  
 — (Veø) 244.  
 Eikaas (Gyland) 233.  
 — (Jølster) 241.  
 Eikanger 238.  
 Eike 233.  
 Eikeberg 218.  
 Eikedal—Espeland 233.  
 Eikefjord 89, 241.  
 Eikeland (Gjerstad) 165, 229.
- Eikeland (Gyland) 233.  
 — (Herred) 232.  
 — (Hægeland) 231.  
 — (Kvaas) 232.  
 — (Søndre Undal) 232.  
 — (Time) 233.  
 — (Vestre Moland) 230.  
 — (Øvrebo) 231.  
 Eikelandfjorden 236.  
 Eiken (Herø) 242.  
 — (Hægebostad) 81, 132, 142,  
 232.  
 — (Lavik) 240.  
 Eikenbygden 228.  
 Eikenesstranden 235.  
 Eikesdalen 91, 244.  
 Eikhagen 226.  
 Eikrem 243.  
 Eikrydningen 164.  
 Eikstranden 164.  
 Eikumstranden 239.  
 Eikvaag 232.  
 Eileråas 236.  
 Eimind 240.  
 Eina 13, 75, 104, 113, 129, 140, 223.  
 Einastranden eller Tomlevold  
 og Prestevold 223.  
 Einemoen 239.  
 Einumflaten 248.  
 Einunden 221.  
 Eitland 232.  
 Eitheim 238.  
 Eitun 240.  
 Eker 20, 69.  
 Eker, Modum og Sigdal 105.  
 Ekker 177, 257.  
 Ekkilsøen 197, 244.  
 Eklesbakken 248.  
 Ekne 95, 249.  
 Ekornberg 243.  
 Ekornrud 164.  
 Ekreim 245.  
 Eksaa—Brunvand 231.  
 Eksingedalen 85.  
 Eksund—Eiken 242.  
 Eldalen 241.  
 Elgaaen (Engerdalen) 73.  
 — (Røros) 93.  
 — (Tolgen) 221.  
 Elgenes—Aune 254.  
 Ellingsøen 196.  
 Elsfjorden 251.  
 Eltdalen 221.  
 Elton 222.  
 Elvaal 221.  
 Elvdalen (Engerdalen) 73.  
 — (Ytre Rendalen) 221.  
 Elvebakken (Alten) 176, 256.  
 — (Salangen) 254.  
 Elvebakken—Parakfjorden 255.  
 Elvedistriktet 251.

Elvegaarden 253.  
Elven 200.  
Elveneset 254.  
Elverhøi (Melhus) 248.  
— (Stokke) 226.  
Elverum 18, 54, 73, 104, 113,  
121, 129, 139, 160, 220.  
Elverums leir 220.  
Elvik 237.  
Elvrau 95, 248.  
Emblem 243.  
Emenda 157.  
Emmenes—Skjomnes 252.  
Endalen—Sværdal 247.  
Ende 216.  
Enderud (Eidskogen) 220.  
— (Kradsherred) 224.  
Enebak 16, 54, 67, 103, 112,  
121, 128, 139, 218.  
Enebakneset 218.  
Engan 247.  
Engebu 229.  
Engedal 235.  
Engelstad 219.  
Engelsviken 157.  
Engelund 222.  
Engeløy 204.  
Engemoen 220.  
Engen (Opdal, Orkedalen) 247.  
— (Røros) 247.  
Engene 224.  
Engenes—Aandervaag 254.  
Engen—Folstad 247.  
Euger (Hov, Søndre Land) 75.  
— (Modum) 224.  
Engerdalen 18, 73, 104, 121,  
129, 139.  
Engerdalen og Elvdalen 221.  
Euger og Nedalen 224.  
Engeset 242.  
Engesetdalen 243.  
Engesetdalen, østre og Fyl-  
lingsbygden 243.  
Engesland 230.  
Engen—Tapstad 252.  
Engø 188.  
Ehus 217.  
Enningdalen 65, 216.  
Enstavold 236.  
Eppeland 229.  
Erdal (Askeen) 237.  
— (Stryn) 242.  
Erdalen 241.  
Erdal—Vindedal 239.  
Eresfjord 91.  
Eresfjord og Vistdalen 34, 117,  
134, 144, 244.  
Erfjord 83, 132, 143, 234.  
Erikstad (Fauske) 252.  
— (Trondenes) 175.  
Erikstad—Nes 253.

Erikstellet 219.  
Erkleiv 231.  
Erlien 221.  
Ernes—Frøines 238.  
Erritsland—Skjold 235.  
Erslund 235.  
Ersfjorden 255.  
Ersfjord—Strandby 255.  
Ersnes 246.  
Ertevaag 243.  
Ertvaagøen 198.  
Ervik 241.  
Ervik—Brandvik 246.  
Esefjorden 240.  
Espedal 240.  
Espedalen (Fossan) 234.  
— (Søndre Fron) 222.  
— (Vestre Gausdal) 222.  
Espeland (Bjerkreim) 233.  
— (Vegaarsheien) 229.  
Espeland—Langø—Ullerø 232.  
Espeland—Strisland 232.  
Espenes 240.  
Espetveit 233.  
Espevik 234.  
Espevær 169, 191, 236.  
Etne 30, 84, 107, 116, 123,  
132, 143, 236.  
Etmedalen 20, 76, 105, 113,  
122, 130, 140, 223.  
Evanger 30, 86, 108, 116, 123,  
133, 144, 239.  
Evangerhaugen 170.  
Evenes 42, 60, 98, 110, 119,  
136, 146, 253.  
Evenskjær—Bø 254.  
Evenstad 73.  
Eversvik 236.  
Evje (Bærum) 217.  
— (Sætersdalen) 26, 79, 106,  
115, 122, 126, 131, 142,  
166, 230.  
Evjen 253.

## F.

Faaberg 18, 75, 104, 113, 121,  
126, 129, 139, 222.  
Faadalen 221.  
Faarland 237.  
Faasdal 233.  
Faaset 221.  
Faavang 74, 222.  
Fageraas 237.  
Fagerbakken—Holseng 249.  
Fagerborg 68.  
Fagerfjeld (Lenvik) 255.  
— (Maalselven) 255.  
Fagerfjeldet (Sørreisa) 254.  
Fagerfjord—Skogsfjordvatnet  
256.  
Fagerhaug 247.  
Fagerheim 226.  
Fagerlund 236.  
Fagerli (Fauske) 252.  
— (Tingvold) 245.  
Fagerlidalen 255.  
Fagerlien 218.  
Fagerlund 219.  
Fagernes (Aadalen) 224.  
— (Ringsaker) 219.  
— (Østre Toten) 222.  
Fagertun 223.  
Faksnes—Skei 245.  
Faldaasen 220.  
Faldalen 218.  
Fale 245.  
Faleide—Rødberg 242.  
Falkensten 226.  
Falkum 164.  
Falnes 83, 235.  
Fammestad—Tveitgaardene  
238.  
Fane 30, 57, 85, 108, 116, 123,  
133, 143, 237.  
Fanebostbygden 238.  
Fanghol 244.  
Fangtoft 85.  
Fardal 228.  
Fardal—Nondal 239.  
Farestad 167.  
Farestad—Dyrestad 231.  
Faristveit 237.  
Farnen 219.  
Farnes—Volddalen 239.  
Farsen 219.  
Farsjø—Kurdølen og Hul 227.  
Farstad—Vassenden 244.  
Farsund 48, 53, 81, 107, 115,  
123.  
Fasseland 232.  
Fastskolen (Biri) 222.  
Fastlandet (Sande, Søndmør)  
242.  
Fastlandsiden (Steigen) 252.  
Fatland (Sand, Ryfylke) 235.  
— (Skaanevik) 235.  
Fatnes 235.  
Fausedalen 243.  
Fauske 24, 60, 98, 110, 119,  
136, 146, 174, 252.  
Fauskebygden 243.  
Fede 26, 57, 81, 115, 132, 142,  
167, 232.  
Fedje (Austrheim) 86, 133,  
193, 238.  
— (Leikanger, Sogn) 240.  
Feigum 239.  
Feios 87.  
Feiosdalen 240.  
Feiring 16, 67, 112, 129, 139,  
219.

- Felland 228.  
Felle 228.  
Femris 203, 252.  
Fenes 254.  
Fenne 239.  
Fennefoss 230.  
Fenstad 67, 129, 139.  
Feragen 247.  
Ferkingsstad 83, 235.  
Feset 164.  
Fesund—Aakre 240.  
Fet (Hafslo) 87.  
— (Nedre Romerike) 16, 67, 103, 112, 121, 128, 139, 218.  
Fet—Eikumstranden 239.  
Fetje 237.  
Fetsund 159.  
Fevaag 246.  
Fevang 226.  
Fevig 166.  
Fidjeland 233.  
Figgen—Haaland 233.  
Fikkau 250.  
Fikke 252.  
Fiksdal 91, 244.  
Fillan 36, 59, 93, 109, 118, 124, 135, 145, 246.  
Fillingtveit 230.  
Filtvet 68, 162.  
Fimreite 239.  
Findal 227.  
Fineide 174, 252.  
Fineidet—Bjerka 251.  
Finholt, Børja og Rustadlien 219.  
Finkongjeilen 177.  
Finkroken 255.  
Finlandsneset 254.  
Finløkhelle—Vaagan 255.  
Finnmarken 4, 5, 6, 8, 52, 102, 153, 154, 180, 210, 214.  
Finnaas 30, 57, 84, 107, 116, 123, 133, 236.  
Finne 249.  
Finnemarken 224.  
Finnerud 221.  
Finnes 252.  
Finnfjord—Fagerfjeld 255.  
Finnø (Ryfylke) 28, 57, 82, 107, 116, 123, 126, 132, 142, 188, 234.  
Finnøy (Hamarøy) 252.  
Finnøy med Karlsøy 204.  
Finsdal 231.  
Finse 239.  
Finset—Sørstraumen 254.  
Finskogen 73.  
Finsland 28, 80, 115, 123, 131, 142, 231.  
Finsnes 176.  
Finsnes—Bukskinn 255.  
Finsrud 220.  
Finstad (Eidsvold) 219.  
— (Nannestad) 219.  
— (Øvre Rendalen) 221.  
Finvik 234.  
Fiplingdalen 251.  
Fiskaa 242.  
Fiskaabygden 242.  
Fiskaaen 234.  
Fiskeløsvand 255.  
Fiskenes—Skarstein 254.  
Fiskestranden 243.  
Fiskum 20, 69, 122.  
Fiskvatn 229.  
Fissum 247.  
Fister 28, 57, 83, 116, 132, 142, 234.  
Fitjar 30, 57, 84, 107, 116, 123, 133, 143, 236.  
Fitje—Skjeldal 236.  
Fiva 244.  
Fjaagesund 228.  
Fjalestad 228.  
Fjelberg 30, 57, 84, 107, 116, 123, 133, 143, 236.  
Fjelbergøen—Sydnesstranden 236.  
Fjeld (Alversund) 238.  
— (Nordhordland) 30, 58, 85, 108, 116, 123, 133, 143, 237.  
— (Nordre Odalen) 220.  
Fjeldberg 157.  
Fjeld og Buholtet 220.  
Fjeldbygden (Aasene) 238.  
— (Beitstaden) 249.  
— (Flatanger) 250.  
Fjelddal 230.  
Fjeldene 242.  
Fjedet (Hjelmeland) 234.  
— (Jelsa) 234.  
— (Nannestad) 219.  
— (Verran) 249.  
Fjeldfinnernes kreds (Kautokeino) 256.  
Fjeldgaardene (Bykle) 230.  
— (Drangedal) 227.  
— (Fyresdal) 228.  
— (Lindaas) 238.  
— (Malangen) 255.  
— (Samnanger) 237.  
— (Sundalen) 245.  
Fjeldsaa 232.  
Fjeldskogen 220.  
Fjeldvær 246.  
Fjeldværøen 200.  
Fjelddal—Ramstad 253.  
Fjelle 234.  
Fjerdingen 226.  
Fjerdingsstad 225.  
Fjermedal 230.  
Fjeset 249.  
Fjone—Fjalestad 228.  
Fjordbotn—Karlbotn 257.  
Fjorden 251.  
Fjordene (Flakstad) 253.  
— (Maasø) 256.  
Fjotland 26, 81, 107, 115, 123, 132, 142, 232.  
Fjuk 218.  
Fjære (Nedenes) 24, 56, 79, 114, 131, 141, 230.  
— (Skaanevik) 84.  
Fjære—Breivik 252.  
Fjærkleiv 229, 165.  
Fjærland 87, 240.  
Fjærlien—Eidet 252.  
Fjærvoll 253.  
Fjærstad 243.  
Fjærtøft 90, 196, 244.  
Fjøseide—Hafstad 245.  
Fjøsne 236.  
Fjøsne—Dalsdalen 239.  
Flaa (Birkenes) 230.  
— (Guldalen) 38, 94, 109, 118, 135, 145, 248.  
— (Nes, Hallingdal) 20, 69, 105, 113, 130, 140, 224.  
Flaabygd 228.  
Flaam 87.  
Flaam og Flaamsdalen 240.  
Flaamo—Tangen 248.  
Flaamsdalen 240.  
Flaaskjærstranden 242.  
Flaaten (Opdal) 225.  
— (Skoger) 226.  
Flaathyl—Vaagsli 229.  
Flaatlandet 250.  
Fladaker—Silden 241.  
Fladeby 159.  
Flahammer 239.  
Flakstad (Lofoten) 42, 99, 111, 119, 125, 127, 136, 146, 253.  
— (Nes, Romerike) 218.  
Flakstadøy 205.  
Flaskerud 224.  
Flasnes 250.  
Flatanger 40, 96, 110, 119, 124, 135, 146, 250.  
Flatbygden 228.  
Flatdal 77, 228.  
Flatbyggd 230.  
Flatekval 237.  
Flaten 229.  
Flateraaker—Nordbustad-dalen 236.  
Flatholmen 233.  
Flatmark 244.  
Flatsetø 198, 245.  
Flattum 224.

- Flatval 246.  
 Flatvær 256.  
 Flatødegaarden og Rust 223.  
 Flatøen 192, 238.  
 Fleina—Fugløv 252.  
 Fleines 253.  
 Fleinsvær 252.  
 Flekke 240.  
 Flekkefjord 48, 53, 63, 81,  
 107, 115, 126.  
 Flekkerø 231.  
 Flemmen—Fagerli 245.  
 Flemsøen 196, 244.  
 Flendalen 221.  
 Flermoen, Grønland og Støen  
 220.  
 Flesberg 22, 55, 70, 105, 114,  
 122, 130, 140, 225.  
 Fleseland—Hesteland 232.  
 Flesenstranden 245.  
 Flikke—Skailand 232.  
 Flisen 160.  
 Flister 241.  
 Flo 242.  
 Flokenes 241.  
 Fløen (Hegre) 95, 248.  
 — (Selbu) 248.  
 Florø 50, 53, 89, 108, 117.  
 Fløsta 24, 56, 78, 106, 114,  
 131, 141, 186, 229.  
 Fluberg 75, 140, 223.  
 Flø—Vattøen 242.  
 Fløen 237.  
 Fløen med Møllendal og Kalve-  
 dalen 169.  
 Fløgstad 234.  
 Fløistad 229.  
 Fløistøl 231.  
 Fløreues 230.  
 Fløttum 247.  
 Fodnes 223.  
 Fogn 188, 234.  
 Foldalen 73, 113, 129, 139.  
 Foldals verk 160, 221.  
 Folden (Salten) 98, 110, 125,  
 127.  
 — (Verran) 249.  
 Foldereid 40, 96, 119, 135,  
 146, 250.  
 Foldfjorden 245.  
 Foldvik med Tjuvskjær 254.  
 Foldøen 234.  
 Folkedal 239.  
 Folkenborg 216.  
 Folkestad (Askvold) 240.  
 — (Bø, Telemarken) 228.  
 — (Fyresdal) 165.  
 Folkestadbygden 243.  
 Folkestad eller Tronstad-  
 fjerdingen 225.  
 Folkvang (Frosta) 249.  
 Folkvang (Id) 216.  
 Follebu 74, 222.  
 Follerø 245.  
 Follerøen 236.  
 Follesdalen 243.  
 Follestad og Ekornrud 164.  
 Follesø (Askøen) 169, 237.  
 Follesøy (Skjervøy) 256.  
 Follo 103, 126, 148.  
 Follum 161, 224.  
 Følseland 228.  
 Følstad 247.  
 Fon 71, 226.  
 Fondalen 251.  
 Fonden 236.  
 Fonkalsrud 224.  
 Forberg 228.  
 Forbregd 249.  
 Forbygden 248.  
 Fore 97, 251.  
 Foreland 231.  
 Forgaard 231.  
 Forhjelma 193.  
 Fornebo 158, 218.  
 Forsaa 253.  
 Forset 248.  
 Forsetmo 247.  
 Forsnes 246.  
 Forstranden—Femris 252.  
 Fortun 87, 239.  
 Fosby 216.  
 Fosen (Austrheim) 193.  
 — (Avaldsnes) 189, 235.  
 — (Søndre Trondhjem) 12,  
 64, 109, 152, 155, 215.  
 Fosmo 255.  
 Fosnavaag 171.  
 Fosnes 40, 59, 96, 110, 119,  
 124, 127, 135, 146, 250.  
 Foss (Bjelland) 231.  
 — (Hobøl) 217.  
 — (Romedal) 219.  
 — (Søndre Undal) 232.  
 Foss—Larssletta 244.  
 Fossan 28, 82, 116, 132, 142,  
 234.  
 Fosse 238.  
 Fossegränden 240.  
 Fosseløkken 156.  
 Fossem 247.  
 Fossem—Kjotterød 247.  
 Fossem—Sunde 249.  
 Fossrud 218.  
 Fossiden 161.  
 Fossum (Bærum) 159, 218.  
 — (Gjerpen) 227.  
 — (Urskog) 218.  
 Fossum—Lange 227.  
 Fotland 237.  
 Fotland—Heigrestad 233.  
 Frafjorddalen 234.  
 Fram 221.  
 Framnes 239.  
 Fredheim (Id) 216.  
 — (Nes, Romerike) 219.  
 — (Nordre Land) 223.  
 — (Ringsaker) 219.  
 — (Tjømo) 226.  
 — (Vardal) 222.  
 Frednes 164.  
 Fredrikshald 46, 53, 65, 112.  
 Fredrikshien 245.  
 Fredrikstad 46, 53, 65, 112.  
 Fredriksten 148.  
 Fredriksværn 22, 71, 105, 114,  
 122, 130, 141, 163, 226.  
 Fredsvold 222.  
 Fredvang 219.  
 Fredø 197, 198.  
 Frei 36, 59, 92, 109, 117, 134,  
 145, 197, 198, 245.  
 Freim 238.  
 Fremstad 246.  
 Fremstedalen 239.  
 Fremverran 249.  
 Fresvik 87, 240.  
 Fretheim 240.  
 Frikstad 230.  
 Frisvold 244.  
 Frivold 230.  
 Froan 93.  
 Froastad 239.  
 Frogn 14, 54, 66, 112, 121,  
 128, 138, 184, 217.  
 Frogner (Kristiania) 68.  
 — (Lier) 68, 130, 140.  
 — (Sørnum) 67, 218.  
 Froland 24, 56, 79, 106, 114,  
 122, 131, 141, 165, 229.  
 Frolands verk 229.  
 From 226.  
 Frontveit—Haatveit 228.  
 Frosta 38, 95, 110, 118, 124,  
 127, 135, 145, 249.  
 Frostad 244.  
 Frne sogn 82, 132, 142.  
 Frydenberg 157.  
 Frydenlund 225.  
 Frysjøberget 220.  
 Frænen 34, 58, 91, 117, 134,  
 144, 244.  
 Frøien 194, 241.  
 Frøiland (Sogndal, Dalene)  
 233.  
 — (Time) 233.  
 Frøines 238.  
 Frøirak—Dale—Strandleden  
 230.  
 Frøisaa 230.  
 Frøise—Björdal 243.  
 Frøisen 222.  
 Frøisland 231.

Frøisnes 230.  
 Frøistad 242.  
 Frøitland 232.  
 Frøholm 242.  
 Frølandsdalen 237.  
 Frønes 227.  
 Frømingen—Tingestad 240.  
 Frøskeland 175, 253.  
 Frøsvik 238.  
 Frøya 93, 109, 124, 199.  
 Fugleberg 254.  
 Fuglebergbygden 235.  
 Fuglerud 219.  
 Fuglerudteie 159.  
 Fuglestad—Matingsdal 233.  
 Fuglestein 234.  
 Fuglevik 157.  
 Fuglset 244.  
 Fuglvaag 245.  
 Fuglø (Gildeskaal) 203, 252.  
 — (Karlsøy) 208.  
 Fundeland 239.  
 Fundenes—Utkilen 238.  
 Fundingsland 234.  
 Funset 225.  
 Furdal 235.  
 Fure (Askvold) 240.  
 — (Evenes) 253.  
 — (Modum) 224.  
 — (Stryn) 242.  
 Furesund 241.  
 Furfjord 254.  
 Furnes 16, 54, 72, 104, 112,  
 121, 129, 139, 219.  
 Furrestad 226.  
 Furset 243.  
 Furset—Korssund 240.  
 Furstranden 243.  
 Furu 219.  
 Furuhaugen 252.  
 Furuholmen (Kraakerøy) 217.  
 — (Skaatø) 164, 185.  
 Furuholmen—Rækeviken 227.  
 Furulund (Fauske) 252.  
 — (Gran) 223.  
 Furuset (Aker) 217.  
 — (Ullensaker) 67.  
 Furø 255.  
 Fuse 30, 85, 108, 116, 123,  
 133, 143, 236.  
 Fuskanger 238.  
 Fustvandet 251.  
 Fygle 253.  
 Fyllingen 243.  
 Fylsvik 243.  
 Fyran, Raan, Haakenrud 224.  
 Fyresdal 24, 78, 106, 114, 122,  
 131, 141, 228.  
 Fægfjord 256.  
 Fæn 227.  
 Færen 248.

Færrevik 230.  
 Færvik 79.  
 Fæse 193.  
 Fæøen 189, 235.  
 Føien 236.  
 Føienland 185, 226.  
 Føling 96, 249.  
 Førde (Avaldsnes) 235.  
 — (Breim) 242.  
 — (Kirkebo) 240.  
 — (Sund) 237.  
 — (Søndfjord) 32, 89, 108,  
 117, 123, 133, 144, 241.  
 — (Vikebygd) 236.  
 — (Volden) 242.  
 Førdestjorden 83.  
 Føre—Lundhaug 253.  
 Førland 232.  
 Førland—Klovning 235.  
 Førli, Juvenes og Stubstad  
 225.  
 Førreland 235.

## G.

Gaalaas 219.  
 Gaardsoen 199.  
 Gaasbakken 248.  
 Gaaseide 243.  
 Gaasemyr—Teiten 242.  
 Gaaserud 227.  
 Gaaserudheien 225.  
 Gaashopen 256.  
 Gaasland—Eidet 253  
 Gaasmo 249.  
 Galaen 221.  
 Galaasen 220.  
 Galleberg 226.  
 Gallefoss 240.  
 Galten 100.  
 Gamle Aker 68.  
 Gamlebyen, Sent og Tarris  
 157.  
 Gamle Hellesund 230.  
 Gamlem 242.  
 Gammelsrød 217.  
 Gannes 254.  
 Gamvik 101, 120, 127, 177,  
 257.  
 Gandalen 233.  
 Gangaa 247.  
 Gangnes 218.  
 Gangsaa 231.  
 Gansdalen 218.  
 Ganvik 257.  
 Gar 235.  
 Garder 66, 138, 217.  
 Gardermoen 218.  
 Garder og Ulland 225.  
 Garmo 74.  
 Garmo—Graffer 222.  
 Garnes 249.  
 Garnisonsmenigheten (Kristi-  
 ania) 68.  
 Garstad 250.  
 Gar—Sørhaug 235.  
 Garten 199, 246.  
 Garthus 223.  
 Garvik (Nordre Odalen) 220.  
 — (Seljord) 228.  
 Gata 156.  
 Gauksdal (Bakke, Lister) 233.  
 — (Liknes) 232.  
 Gauksvik—Mauranger 235.  
 Gaukvarøy 206, 253.  
 Gaular 32, 88, 108, 117, 123,  
 133, 144, 241.  
 Gaulen—Vabnes 238.  
 Gaupne 87, 239.  
 Gausdal 74, 104.  
 Gauset 228.  
 Gauslaa 229.  
 Gaustad (Alversund) 238.  
 — (Eidskogen) 220.  
 — (Hølandet) 248.  
 Gaustadmoen 160.  
 Gausvik 175.  
 Gausvik—Leikvik 254.  
 Geiranger 90.  
 Geteraas 248.  
 Geving 248.  
 Gibostad—Vangshamn 255.  
 Gikken 252.  
 Gildeskaal 42, 60, 98, 119,  
 127, 252.  
 Gildeskaal—Vindvik 252.  
 Gile 226.  
 Gilje 236.  
 Gilset 247.  
 Gilskevik—Skarstad 253.  
 Gimle (Aarstad) 237.  
 — (Hisø) 230.  
 Gimso (Solum) 227.  
 Gimsoy (Lofoten) 42, 98, 111,  
 119, 136, 146, 205, 253.  
 Gimsoy og Valberg 125.  
 Gisholt—Frønes—Høidalen  
 227.  
 Giske 34, 58, 90, 134, 144,  
 171, 196, 243.  
 Giskevik 254.  
 Gisle 218.  
 Gislevold 218.  
 Gismarvik—Fosen—Vaaga  
 235.  
 Gissenaa 247.  
 Gitlevaag 232.  
 Gitmark—Lindtveit—Eide  
 230.  
 Giving 229.  
 Givær—Tenholmen 252.

- Gjeitestranden 38, 94, 135,  
145, 248.  
 Gjeithus 161, 224.  
 Gjeitung 236.  
 Gjellejarne 239.  
 Gjelleraasen 218.  
 Gjelsvik—Flokenes 241.  
 Gjemmestad 89.  
 Gjemnes 36, 92, 109, 117, 124,  
134, 145, 245.  
 Gjerde (Etne) 84.  
 — (Hjørundfjord) 243.  
 — (Norddalen) 243.  
 Gjerdebygden 237.  
 Gjerdesdalen 235.  
 Gjerdrum 16, 67, 104, 112,  
121, 129, 139, 218.  
 Gjerdsviken 242.  
 Gjermundnes 229.  
 Gjerpén 22, 56, 77, 106, 114,  
122, 131, 141, 227.  
 Gjerrehaugen med Krafoss  
158.  
 Gjersdal—Drivdal—Navrestad  
233.  
 Gjerstad (Hadsel) 253.  
 — (Haus) 85, 237.  
 — (Nedenes) 24, 78, 106, 114,  
122, 131, 141, 229.  
 Gjerstad—Grøteide 236.  
 Gjertveit 238.  
 Gjervik 238.  
 Gjervoldstad 231.  
 Gjervoldsøen—Løvold—Sand-  
viken 230.  
 Gjerøy med Buøy 203.  
 Gjesaasen 73.  
 Gjesdal (Jæderen) 28, 82, 107,  
115, 123, 132, 142, 233.  
 — (Jølster) 241.  
 Gjeslingerne 250.  
 Gjessingen—Sørburø 246.  
 Gjesteland 234.  
 Gjesvær 256.  
 Gjetsjø 217.  
 Gjevedal 24, 78, 114, 131,  
141, 229.  
 Gjeveland 229.  
 Gjulum 216.  
 Gjusvik 231.  
 Gjærnes 229.  
 Gjøfjeld 66.  
 Gjøisdal 228.  
 Gjøitil 228.  
 Gjøljen 246.  
 Gjølme 247.  
 Gjølstad 219.  
 Gjøen 236.  
 Gjora 245.  
 Gjossæter 236.  
 Gjøvik 48, 53, 75, 104, 113.  
 Glaamfjorden 251.  
 Gladstad 250.  
 Glaholt 227.  
 Glasverket (Skoger) 162.  
 Glein 251.  
 Glemminge 14, 54, 65, 103,  
112, 121, 128, 138, 217.  
 Glesne 69.  
 Glomsethygden 243.  
 Gloppen 32, 89, 108, 117, 126,  
134, 144, 242.  
 Gloppen og Breim 124.  
 Glorviken 220.  
 Glærum—Sjøflot 245.  
 Glæstad 222.  
 Godager (Botne) 226.  
 — (Stange) 219.  
 Godden 191.  
 Godtjord 254.  
 Godli 231.  
 Godviken 237.  
 Godø (Finnaas) 191.  
 Godøen (Giske) 196, 243.  
 Godøen—Vevatne 236.  
 Godø—Rolsnes 236.  
 Godøy (Bodin) 204.  
 Goe 234.  
 Goksem 232.  
 Goksen 232.  
 Gokstad 226.  
 Gol 20, 69, 105, 113, 122, 130,  
140, 224.  
 Golsreppen 224.  
 Golten 237.  
 Gossen 197.  
 Gottersjorden 254.  
 Graataanes 252.  
 Graaten 164.  
 Graffer 222.  
 Graftaas 247.  
 Gramstad—Vatne 233.  
 Gran 20, 55, 75, 105, 113,  
122, 129, 140, 223.  
 Grande (Mosviken) 249.  
 — (Sunnelven) 243.  
 — (Vardal) 222.  
 — (Ørlandet) 172, 246.  
 Grane 97, 251.  
 Granerud 216.  
 Granlien 224.  
 Granlund—Koller—Bjørge  
223.  
 Grauly 226.  
 Gransherred 24, 77, 106, 114,  
122, 131, 141, 228.  
 Granstad 224.  
 Granvang 223.  
 Granvin 30, 86, 108, 116, 133,  
143, 239.  
 Grasholmen 254.  
 Graupe 222.  
 Gravberget 220.  
 Gravdehaug eller Flatmark  
244.  
 Graveli 227.  
 Gravelsæter—Sæbo 236.  
 Graveren 168.  
 Gravik 40, 96, 119, 135, 146,  
250.  
 Greaaer 157, 217.  
 Grebstad 243.  
 Grefsen 158, 217.  
 Grefstad 247.  
 Greftegreiv 223.  
 Greipslund 231.  
 Greipstad 80, 131, 142.  
 Greistad—Hammer 248.  
 Greni 218.  
 Grenland 149.  
 Gren—Rishovd—Redalen 224.  
 Grenskogen 224.  
 Gresli 248.  
 Grette 226.  
 Grette og Langøen 226.  
 Grevviken 73.  
 Grevviken og Possaasen 220.  
 Greverud 217.  
 Gribbestad 244.  
 Grine 223.  
 Grimeli—Mjaaset 240.  
 Grimenes 230.  
 Grimsbu 221.  
 Grimsrud 225.  
 Grimsrød 217.  
 Grimstad 48, 53, 79, 114.  
 — (Borgund, Søndmør) 243.  
 — (Raade) 217.  
 — (Strømsneset) 245.  
 Grimstad—Finnes 252.  
 Grinde 240.  
 Grinder 220.  
 Grinde—Tveit 235.  
 Grindheim 84, 236.  
 Grindum 26, 80, 115, 123, 131,  
142, 231.  
 Grip 36, 92, 117, 134, 145,  
172, 197, 244.  
 Grisledalbygden 232.  
 Grislingaas 216.  
 Grisvaagøen 198.  
 Grjotland 239.  
 Grong 40, 59, 96, 110, 118,  
124, 127, 135, 146, 250.  
 Grorud 68, 158, 217.  
 Grorudvolden 225.  
 Grorød 227.  
 Grosaaas 230.  
 Grotlien—Langledet 221.  
 Grov (Gol) 224.  
 — (Ibbestad) 176.  
 — (Kinn) 241.  
 — (Stryn) 242.

Groven 244.  
Grovengrænd 228.  
Grubebyen 177.  
Grue 16, 54, 72, 104, 113, 121,  
129, 139, 220.  
Grundesund 229.  
Grundreis 254.  
Grundset 220.  
Grungedal 78, 229.  
Grunnfarnes—Holmenvær 255.  
Grunnfjord—Grøtøy 256.  
Grunnfjord—Inderby 256.  
Grusjøli, Fjeldskogen og Borli  
220.  
Gry 223.  
Gryllefjord 176, 255.  
Grymyr 75.  
Grytbakke 245.  
Grytting 247.  
Grytten (Borgund, Søndmor)  
243.  
— (Romsdal) 34, 91, 117,  
134, 144, 244.  
— (Vevring) 241.  
Grytøy 206.  
Grønna—Langerak 230.  
Græsmyr—Lanøy 255.  
Græsvik 66, 217.  
Græsvik og Hauge 157.  
Grønaas 252.  
Grøndalen 224.  
Grøndalen og Nyhus 221.  
Grønevik 235.  
Grønfjeldalen 251.  
Grønhaug 235.  
Grønjord—Tenskjær 255.  
Grønland (Kristiania) 68.  
— (Solum) 164.  
— (Trysil) 220.  
Grønnevik—Krohnstad 237.  
Grønsdal—Jordal 238.  
Grønstad 219.  
Grønvold (Aadalen) 224.  
— (Aker) 158.  
— (Skoger) 162.  
Grøsfjeld 233.  
Grøt 247.  
Grøtaas 226.  
Grøtavær 254.  
Grøte 239.  
Grøteide 236.  
Grøtta—Steinen 244.  
Grøtten 245.  
Grøttingen 246.  
Grøtøy 208, 256.  
Gubbeskog 217.  
Gudbrandsdalen 149.  
Guddal (Kvinnherred) 235.  
— (Ytre Holmedal) 88, 240.  
Gudmestad—Vaaland 233.  
Gula- og Frostating 102.

Gulbrandøy 253.  
Guldalen 12, 64, 109, 127,  
155.  
Guldberget 249.  
Guldbergsiden 157.  
Guldfjerdingen (Inderøen)  
249.  
— (Voss) 239.  
Guldsmedengen 166.  
Guldsmedengen, Skarvedalen  
og Strømmen 230.  
Guldstad 219.  
Guldverket (Eidsvold) 219.  
Gule 244.  
Gulen 32, 58, 88, 108, 117,  
123, 126, 133, 144, 240.  
Gulla 245.  
Gullaug 225.  
Gullesfjord 254.  
Gulli 226.  
Gulset 227.  
Gulsrud 69.  
Gulsvik—Væteren 224.  
Gunnø 185, 227.  
Gundersholm 186.  
Gunem 228.  
Gurskøen 195, 242.  
Gutubø 222.  
Gutvik -Horten 250  
Gvammen 228.  
Gvarvmoen 165.  
Gyland (Bakke, Lister) 26,  
81, 115, 132, 142, 233.  
— (Sogndal, Dalene) 233.  
Gyldenpris 169.  
Gylder 217.  
Gyllan 247.  
Gyltesø 226.

H.

Haa 82, 107, 123.  
Haabbesland 230.  
Haabbestad 230.  
Haadalen 247.  
Haagenvik 234.  
Haakerud (Krødsherred) 224.  
— (Romedal) 219.  
Haakvik 254.  
Haakviksdalen 252.  
Haaland (Fede) 232.  
— (Grindum) 231.  
— (Høiland) 233.  
— (Jæderen) 28, 57, 82, 107,  
115, 123, 132, 142, 233.  
— (Skudenes) 235.  
— (Ytre Holmedal) 240.  
Haaland—Hørte 230.  
Haaland—Tordal 235.  
Haaland—Vaagene 234.

Haalandsdalen 30, 85, 116,  
133, 143, 236.  
Haalogaland 102.  
Haansnar 221.  
Haape 229.  
Haara 238.  
Haarberg 225.  
Haarigstad—Vintland 232.  
Haatveit 228.  
Haavik (Avaldsnes) 235.  
— (Strandvik) 236.  
Haavik—Bærøen 236.  
Haavik—Hammershaug 235.  
Haaø 226.  
Habbestad 236.  
Habberstad 219.  
Haddalbygden 242.  
Hadeland (Holme) 231.  
— (Rauland) 229.  
Hadeland 149, 161.  
Hadeland og Land 10, 62, 105,  
126, 154.  
Hadelands glasverk og Rands-  
fjord skolekreds 161, 223.  
Hadsel 42, 60, 99, 111, 119,  
125, 127, 136, 146, 253.  
Hadseløen 205.  
Hafslø 32, 87, 108, 117, 123,  
133, 144, 239.  
Hafslund 65, 156, 216.  
Hafslundøen 157, 210, 217.  
Hafstad 245.  
Hafstad—Vie 241.  
Haga (Høiland) 233.  
— (Sande, Jarlsberg) 226.  
— (Vaale) 226.  
Hageberg 236.  
Hagelund 219.  
Hagen (Elverum) 220.  
— (Hobøl) 217.  
— (Nittedalen) 218.  
Hagene 247.  
Hagestad 232.  
Hagevik 241.  
Hagland 235.  
Hagtvet 227.  
Hakedalen 67.  
Halbrend—Ultang 241.  
Halkjelsvik 171, 242.  
Hallarøen 246.  
Halle 226.  
Hallebygden 242.  
Halleland 233.  
Hallevik 254.  
Hallingdal 10, 105, 149, 155.  
Hallingstad—Hotle 234.  
Halmrast 223.  
Halmsaas 218.  
Halmstad 217.  
Hals (Tusteren) 245.  
— (Vefsen) 251.



- Hals (Vemundvik) 250.  
 Halsaa 251.  
 Halsaa 80, 131, 142.  
 Halsaa og Hartmark 26, 56,  
 115, 122, 231.  
 Halsan 249.  
 Halse 36, 92, 109, 118, 124,  
 134, 145, 245.  
 Halsen (Stjørdalen) 248.  
 — Tjølling 226.  
 Halsnø 189, 190, 234.  
 Halsøren 241.  
 Halten 246.  
 Hamar 46, 53, 62, 72, 104,  
 112, 149.  
 Hamarsnes—Romøren 240.  
 Hamarøy (Rødøy) 251.  
 — (Salten) 42, 60, 98, 110,  
 119, 125, 127, 136, 146,  
 252.  
 Hamland 250.  
 Hammer (Lørenskogen) 218.  
 — (Nordhordland) 30, 58, 85,  
 108, 116, 123, 133, 143, 238.  
 — (Strinden) 248.  
 Hammer—Dravland 249.  
 Hammeren 218.  
 Hammerfall—Korsvik 252.  
 Hammerfest 12, 44, 50, 53,  
 64, 101, 111, 120, 127,  
 137, 147, 155, 215, 256.  
 Hammerfest og Kvalsund 125.  
 Hammerhaug 235.  
 Hammernes 256.  
 Hammerviken 246.  
 Hamm—Langvold 255.  
 Hammes 250.  
 Hammvik—Vik 254.  
 Hamran 255.  
 Hamre 231.  
 Hamrebe—Lillehammer 235.  
 Hamrum 240.  
 Hana 168, 233.  
 Hananger 232.  
 Handeland 232.  
 Handnesøy 203, 251.  
 Haneborg 218.  
 Hanemsbygden 245.  
 Hauesand 234.  
 Hanestad (Tune) 157, 217.  
 — (Øvre Rendalen) 221.  
 Hangersletten 248.  
 Hannemyr 229.  
 Hanø 192.  
 Hanøen—Davanger 237.  
 Hapnes 234.  
 Haraldreina 248.  
 Haraldseng—Aafjorden 256.  
 Haraldstad 231.  
 Haram 34, 58, 90, 109, 117,  
 124, 134, 144, 171, 244.  
 Haramsøen 196, 244.  
 Harang—Dalseg 245.  
 Harangsfjord 250.  
 Harbak 232.  
 Harbak—Blindvaag 246.  
 Harbakke 240.  
 Hardanger 151.  
 Hardanger og Voss 12, 63,  
 103 155.  
 Hardeland 236.  
 Haredalen 217.  
 Hareid 90, 144, 242.  
 Hareidlandet 195.  
 Harestad 234.  
 Harestuen 223.  
 Harjungen 252.  
 Harjungsmark 253.  
 Harnes—Huse 244.  
 Harran 96, 250.  
 Harstad 50, 53, 99, 120  
 — (Eidskogen) 220.  
 — (Øre) 245.  
 Harstadbotn 254.  
 Hartmark 80, 131, 142, 231.  
 Hareen 196.  
 Hasaas 226.  
 Hasliroen 160.  
 Haslum 68.  
 Hassel 232.  
 Hasselvikken 247.  
 Hasseløen 189.  
 Hassing 157.  
 Hasund 242.  
 Hasvik 44, 61, 100, 111, 120,  
 125, 137, 147, 256.  
 Hateng 100.  
 Hatfjelldalen 40, 97, 110, 119,  
 124, 136, 146, 251.  
 Hatland—Føien 236.  
 Hatlehol 243.  
 Hatlen 244.  
 Hatlestranden 84, 235.  
 Hatlevik 236.  
 Hatten 238.  
 Hatten—Signaldalen 255.  
 Hatvik 253.  
 Haug (Bærum) 218.  
 — (Norderhov) 69, 130, 140.  
 — (Øvre Eker) 69, 122.  
 Hangaasmo 229.  
 Haugan (Stokke) 226.  
 — (Tolgen) 221.  
 Hauge (Bremanger) 241.  
 — (Fjelberg) 236.  
 — (Hans) 237.  
 — (Lærdal) 87.  
 — (Onsø) 157, 217.  
 — (Skaanevik) 235.  
 — (Sunnelven) 243.  
 — (Vossestranden) 239.  
 Hauge, østre (Tune) 157, 217.  
 Hangedalen (Aamot, Søndre  
 Østerdalen) 221.  
 — (Lindaas) 238.  
 Hauge—Gar 235.  
 Haugemoen 170.  
 Hauge (Borge, Lofoten) 253.  
 — (Byneset) 248.  
 — (Eid, Nordfjord) 241.  
 — (Gjerstad, Nedenes) 229.  
 — (Hedrum) 227.  
 — (Nittedalen) 218.  
 — (Opdal, Orkedalen) 247.  
 — (Skiptvet) 216.  
 — (Støren) 247.  
 — (Valle, Sætersdalen) 230.  
 Hauge 247.  
 Hauge—Støversten 242.  
 Hanger 218.  
 Hangerød (Onsø) 217.  
 — (Øiestad) 166.  
 Hangesund 50, 53, 83, 116,  
 126.  
 Haug og Glæstad 222.  
 Hauggrænd 228.  
 Haughom 233.  
 Haugland (Hans) 238.  
 — (Kvinherred) 235.  
 — (Manger) 238.  
 Haugland—Løland 232.  
 Haugland—Tveit 237.  
 Haug—Myklebost 252.  
 Haugnes 175, 254.  
 Haugsbygden (Norderhov) 122.  
 — (Sande, Søndmør) 242.  
 Hagsdal 238.  
 Haugset 221.  
 Haugsjaa 228.  
 Haugsund (Øvre Eker) 161,  
 225.  
 Haugsvær 238.  
 Hauka 247.  
 Haukaen 241.  
 Haukaas (Aasene) 238.  
 — (Frænen) 244.  
 — (Tinn) 228.  
 — (Tysvær) 235.  
 Haukebø 254.  
 Hankedal (Førde) 89, 241.  
 — (Søndeled) 229.  
 Haukeland 237.  
 Haukeland—Haaland—Rørvik  
 232.  
 Haukenes 216.  
 Hauketangen 165.  
 Hankom 228.  
 Hankøy 252.  
 Haus 30, 58, 85, 108, 116,  
 123, 133, 143, 237.  
 Hauske 82.  
 Hauskeidet 234.  
 Havdal—Gissenaas 247.

- Haversand—Brettesnes 253.  
Havik 224.  
Havnaas 216.  
Havnen 241.  
Havningberg 177, 257.  
Havnsund 90.  
Havnvik 176.  
Havnøy 202.  
Havredal 164.  
Havstein 94.  
Havø 209.  
Havøund 256.  
Hebnes—Foldøen 235.  
Hedalen (Nordre Gudbrandsdalen) 18, 74, 104, 113, 129, 139, 222.  
— (Søndre Aurdal) 76, 113.  
Heddeland 106.  
Hedemarken 4, 5, 6, 8, 10, 52, 62, 126, 149, 154, 210.  
Hedemarken og Kristians lagsogn 102.  
Hedenstad 22, 70.  
Hedrum 22, 56, 71, 105, 114, 122, 130, 141, 227.  
Heen 224.  
Heen—Lien 223.  
Heer 216.  
Hegdal 244.  
Hegg (Borgund, Sogn) 239.  
— (Botne) 226.  
Hegg (Skatval) 248.  
— (Østre Slidre) 76, 140, 223.  
Hegg—Førbregd 249.  
Heggbygden 242.  
Heggedal 159, 218.  
Heggem 245.  
Heggen (Modum) 69.  
— (Norderhov) 224.  
Heggeriset 221.  
Heggerusten 221.  
Heggeset 245.  
Heggestad 239.  
Heggheim 240.  
Heggheim—Klakegg 241.  
Hegholmen 184.  
Hegland (Lunde, Nedre Telemarken) 228.  
— (Remesø) 234.  
Hegland—Langhei 230.  
Heglandsdalen 236.  
Hegle 249.  
Hegre 38, 95, 110, 118, 135, 145, 248.  
Heia (Andebu) 224.  
Heia eller Lierskogen 225.  
Heie 236.  
Heiegaardene 233.  
Heien (Egersund) 233.  
— (Tinn) 228.  
Heien—Hille 234.  
Heiestad 227.  
Heigaard 231.  
Heigrestad 233.  
Heim 36, 93, 135, 145, 247.  
Heimdal (Nissedal) 228.  
— (Tilder) 248.  
— (Vegusdal) 230.  
Heimværet 174, 205.  
Heisholt 227.  
Heissen 196, 243.  
Heivolden—Spikkeland—Løvslund 231.  
Hekne 219.  
Heldal (Drangedal) 227.  
— (Fane) 237.  
Helfjeld 251.  
Helgaadalen—Væren 249.  
Helgebostadøen 200.  
Helgeland 234.  
Helgeland—Kverven 234.  
Helgen 77.  
Helgenes 253.  
Helge—Rein—Bybruksgrund 249.  
Helgeroen 163, 226.  
Helgerud 225.  
Helgerød 226.  
Helgheim 88.  
Helgheim—Aardal 241.  
Helgø (Sjernerø) 234.  
Helgøen (Nes) 72, 212, 219.  
Helgøy (Tromsø) 44, 61, 100, 120, 136, 147, 208, 256.  
Helgøy—Daarfjord 256.  
Heli 66, 216.  
Holland (Modalen) 237.  
— (Serfold) 252.  
— (Vatne) 243.  
— (Vestnes) 244.  
Holland—Nygaard 237.  
Hollandøy 205.  
Hollarmo 252.  
Helle (Fjotland) 232.  
— (Manger) 238.  
— (Sannikedal) 164.  
— (Skaatø) 164, 227.  
— (Øiestad) 166.  
Helle—Vjestad 232.  
Helleland 28, 81, 115, 123, 132, 142, 233.  
Helleland og Bjerkreim 107.  
Hellem—Tarven 246.  
Hellemofjord 252.  
Hellerud 158.  
Hellervik—Hamarøy 251.  
Hellestranden 243.  
Hellestveit—Berge 239.  
Hellesylt 171, 243.  
Helligvær 98, 252.  
Helnes—Kjelvik 256.  
Helset 244.  
Helstad—Fjerstad 243.  
Helsøund 246.  
Helvig 168.  
Helvik 233.  
Hem 71, 227.  
Hemnes (Høland) 67.  
— (Nordre Helgeland) 42, 60, 97, 110, 119, 125, 136, 146, 251.  
Hemnesberget 174, 251.  
Hemsdal 20, 69, 105, 113, 130, 140, 224.  
Hen (Aadalen) 161.  
— (Grytten) 34, 91, 117, 134, 144, 244.  
Henden—Hopland 242.  
Henden—Otnes 245.  
Heni 67.  
Henjum 240.  
Hennes 253.  
Henneseid—Sandnes 227.  
Henuing 95.  
Henningsvær 98, 174, 205, 253.  
Hennøen (Daviken) 241.  
— (Hjelme) 193, 238.  
Hen og Ty 216.  
Herandsbygden 239.  
Herefoss 24, 79, 106, 114, 122, 131, 141, 229.  
Herefoss—Gauslaa 229.  
Herfjord—Grøttingen 246.  
Herføl 184.  
Herføl, Lauer og Tisler 216.  
Herisdal 235.  
Herjuan—Jonsvandet 248.  
Herlø 30, 58, 86, 108, 116, 123, 133, 143, 193, 238.  
Herløvær 193.  
Hermausverk 170.  
Hernes 220.  
Herød 224.  
Herre 76, 164, 227.  
Herred 26, 57, 81, 115, 123, 132, 142, 232.  
Herrestveit—Fundeland 239.  
Hersjedalen 247.  
Herstad 226.  
Hersvik 88, 240.  
Herø (Søndmør) 34, 58, 90, 108, 117, 124, 134, 144, 242.  
Herøen (Fillan) 246.  
Herø—Notø 242.  
Herøy (Søndre Helgeland) 40, 60, 97, 110, 119, 124, 136, 146, 251.  
Hesby 82, 234.  
Hesjedal 237.  
Heskestad (Lund) 28, 81, 115, 123, 132, 142, 233.

- Heskestad (Vanse) 232.  
 Hesland 231.  
 Hesnes 230.  
 Hesnesøen 230.  
 Hesteland 233.  
 Hesthammer—Kvalvik 238.  
 Hestmandøy 203.  
 Hestnes 245.  
 Hetland (Fister) 234.  
 — (Jæderen) 28, 57, 82, 107,  
 115, 123, 234.  
 Hetlevik 237.  
 Hettervik—Herisdal 235.  
 Hevne 36, 59, 93, 109, 118,  
 124, 127, 135, 145, 247.  
 Hevneskjel 199, 247.  
 Hiaasen 224.  
 Higrav 253.  
 Hildrestranden 244.  
 Hildrum 250.  
 Hille (Halsaa og Hartmark)  
 167, 187, 231.  
 — (Strand, Ryfylke) 234.  
 Hille—Eidssund 234.  
 Hilleshamn 254.  
 Hillesland 235.  
 Hillestad 70.  
 Hillestveit 236.  
 Hillesøy 44, 60, 100, 120, 125,  
 136, 147, 255.  
 Hillevaag 168.  
 Hilmo—Gresli 248.  
 Hilstad (Flatanger) 250.  
 — (Meldalen) 247.  
 — (Velfjord) 251.  
 Hindbjørgen 247.  
 Hindenes 238.  
 Hindrem 248.  
 Hinnøy 204, 205, 206.  
 Hisdalen 236.  
 Hisken—Gjeitung 236.  
 Hisø 24, 56, 79, 114, 122, 131,  
 141, 186, 230.  
 Hisøen 194, 240.  
 Hitterdal 24, 56, 77, 106, 114,  
 122, 131, 141, 228.  
 Hitteren 36, 59, 93, 109, 118,  
 124, 127, 135, 145, 200,  
 246.  
 Hitterø 26, 57, 81, 115, 132,  
 142, 187, 232.  
 Hitterøheien og Aaen-Sire  
 232.  
 Hjartdal 24, 77, 106, 114, 122,  
 131, 141, 228.  
 Hjartholm 240.  
 Hjell 217.  
 Hjelle (Eid, Nordfjord) 241.  
 — (Stryn) 242.  
 Hjelle—Slaatten—Angen 241.  
 Hjellestad 237.  
 Hjelmaas 238.  
 Hjelme 30, 86, 133, 143, 238.  
 Hjelmeland (Gaular) 241.  
 — (Ryfylke) 28, 57, 83, 107,  
 116, 123, 132, 143, 234.  
 Hjelmelandsdalen—Remme-  
 dalen 241.  
 Hjelmelandsvaagen 168.  
 Hjelmelandsvaag—Sæbo 234.  
 Hjelmso 209, 256.  
 Hjelvik (Hammer) 238.  
 — (Veø) 244.  
 Hjømlestad—Moi—Gaukstad  
 232.  
 Hjømøy 205.  
 Hjera 219.  
 Hjertland 251.  
 Hjorthaug 242.  
 Hjuksebo 228.  
 Hjørundfjord 34, 90, 108, 117,  
 124, 134, 144, 243.  
 Hobbesland 232.  
 Hobæk 226.  
 Hobøl 14, 66, 103, 112, 121,  
 128, 138, 217.  
 Hodalen—Holøien 221.  
 Hoddevik—Drage 241.  
 Hoddøen 200, 250.  
 Hodnebo 229.  
 Hoem (Frænen) 244.  
 — (Tingvold) 245.  
 Hof (Jarlsberg) 22, 70, 105,  
 114, 122, 126, 130, 141,  
 226.  
 — (Solør) 16, 54, 72, 104,  
 113, 121, 129, 139, 220.  
 — (Sundalen) 92.  
 — (Østre Toten) 75.  
 Hof eller Hofsvangen 222.  
 Hofmoen 218.  
 Hofstad 248.  
 Hofstaddalen 246.  
 Hognestad 233.  
 Hognfjord 254.  
 Hokkaasen 220.  
 Hol (Buksnes) 99.  
 — (Hallingdal) 20, 69, 105,  
 113, 122, 130, 140, 224.  
 Holand (Kværfjord) 254.  
 — (Sortland) 254.  
 — (Vega) 250.  
 Holandsfjorden 251.  
 Holden—Narjordet 221.  
 Holdhus 236.  
 Hole (Modum) 224.  
 — (Ringerike) 20, 69, 105,  
 113, 130, 140, 224.  
 — (Sunnelven) 243.  
 Holmørk 221.  
 Holet 224.  
 Holevik—Korshavn 232.  
 Holhjem 226.  
 Holleby 217.  
 Hollen (Hevne) 172, 247.  
 — (Nedre Telemarken) 24,  
 77, 106, 114, 122, 126,  
 131, 141, 227.  
 Hollum 248.  
 Holloy 205, 253.  
 Holm (Nittedalen) 218.  
 — (Sande, Jarlsberg) 226.  
 — (Torsnes) 156.  
 — (Veø) 91, 244.  
 Holmby 220.  
 Holme 26, 80, 115, 123, 131,  
 142, 231.  
 Holmedal (Skaanevik) 84, 143.  
 — (Ytre Holmedal) 88, 240.  
 Holmedalstranden 235.  
 Holmetfjordbygden 236.  
 Holmegil 65.  
 Holmeide—Røttingsnes 245.  
 Holmen (Asker) 218.  
 — (Dybvaag) 186.  
 — (Tønset) 221.  
 Holmenkollen 158.  
 Holmen og Speismark 220.  
 Holmenvær 255.  
 Holmerne 244.  
 Holmestrand 48, 53, 70, 105,  
 114.  
 Holmsbu 48, 68, 105, 225.  
 Holm og Skramstad 252.  
 Holmstad 175, 253.  
 Holmsundfjord 252.  
 Holsen 88, 144.  
 Holsendalen 241.  
 Holseng 249.  
 Holsnøen 192.  
 Holstad (Ulstein) 242.  
 — (Vik, Sogn) 240.  
 Holsæter og Enderud 220.  
 Holt (Aremark) 216.  
 — (Hedrum) 227.  
 — (Nedenes) 24, 56, 78, 106,  
 114, 122, 131, 141, 229.  
 — (Nordre Odalen) 220.  
 Holtaalen 38, 93, 109, 118,  
 135, 145, 247.  
 Holtaalen og Aalen 124.  
 Holtan og Botnan 225.  
 Holtane 227.  
 Holte (Birkenes) 230.  
 — (Kraakerøy) 217.  
 — (Randøsunnd) 231.  
 Holtebrække og Bøensæteret  
 216.  
 Holten—Sæter 245.  
 Holter 67.  
 Holterengen 216.  
 Holøidalen 73.  
 Holøien 221.

- Hommedal 79.  
 Hommedrum 229.  
 Homme—Heimdal 228.  
 Hommelvik 94, 173, 248.  
 Homme—Tveitebø 230.  
 Homme og Øren 229.  
 Hompland 232.  
 Homstvet 216.  
 Hongset 250.  
 Hongsetbygden 250.  
 Honningsvaag (Kjelvik) 256.  
 Honningsvaag (Selje) 241.  
 Hop (Askøen) 237.  
 — (Fane) 169, 237.  
 Hopen (Berg, Senjen) 176.  
 — (Edø) 92, 145, 246.  
 — (Nordfold) 252.  
 Hopland (Austrheim) 238.  
 — (Gløppen) 242.  
 Hopland—Rand 242.  
 Hoppern 158.  
 Hopsjøen 246.  
 Horg 38, 94, 109, 118, 124,  
 135, 145, 247.  
 Horgen 226.  
 Horgheim 244.  
 Horndalen 220.  
 Horne (Borge, Lofoten) 253.  
 — (Øvre Eker) 225.  
 Horne—Sundbotnen 240.  
 Hornes—Skei 241.  
 Hornindalen 32, 89, 108, 117,  
 124, 134, 144, 242.  
 Horn—Lilandet 251.  
 Hornnes 26, 79, 106, 115, 122,  
 131, 142, 230.  
 Hornset 221.  
 Horsdal—Maarsnes 252.  
 Horsnes—Kileng 255.  
 Horten 48, 53, 71, 105, 114,  
 148.  
 Horten (Leka) 250.  
 Horve 234.  
 Horverak 230.  
 Horvik 238.  
 Hosanger 30, 58, 85, 108, 116,  
 123, 133, 143, 237.  
 Hoseid—Syngedal 227.  
 Hoskultsnes—Solberg 232.  
 Hosteland 238.  
 Hostoen 247.  
 Hostvet 225.  
 Hosøien—Østrvangen 221.  
 Hotle 234.  
 Hotvet 236.  
 Hov (Aalen) 247.  
 — (Hadsel) 253.  
 — (Spydeberg) 216.  
 — (Søndre Land) 75, 140.  
 Hovde (Hjartdal) 228.  
 — (Modum) 225.  
 Hovde (Stor-Elvedalen) 221.  
 — (Vold) 244.  
 Hovde—Brekstad 246.  
 Hovden 243.  
 Hovden—Bareksten 241.  
 Hovden—Utskaar 253.  
 Hovd—Molden 249.  
 Hove (Meldalen) 247.  
 — (Selje) 241.  
 Hove—Holstad 240.  
 Hovet 69.  
 Hovi og Bolstad 223.  
 Hovik—Hamnes 250.  
 Hovin (Horg) 247.  
 — (Spydeberg) 66.  
 — (Ullensaker) 67.  
 — (Ø. Telemarken) 24, 77,  
 114, 131, 141, 228.  
 Hovland (Hedrum) 227.  
 — (Sigdal) 224.  
 — (Ullensvang) 238.  
 Hovlandsdalen 230.  
 Hov—Li 225.  
 Hovsfoss 161.  
 Hovsherred 233.  
 Hov—Vestsiden 223.  
 Hov—Østbygden 223.  
 Hufteren 191, 237.  
 Hufteren, søndre—Sandtorv  
 237.  
 Huggenvik 231.  
 Huglen (Nesna) 203.  
 — (Stord) 191, 236.  
 Huglen—Vikholmen 251.  
 Hul 227.  
 Hulbækmoen 221.  
 Hulløy, store 204.  
 Humlen 243.  
 Hummelvold 221.  
 Hundede—Sørland 241.  
 Hundeidvik 243.  
 Hundevaag med Smaaøer 234.  
 Hundorp 255.  
 Hundseid 234.  
 Hundvaag 188.  
 Hundvaagø 191, 237.  
 Hundvaaken 191.  
 Hundven 238.  
 Hundæri—Molde 239.  
 Hungnes—Groven 244.  
 Hungrød 247.  
 Hunn 75.  
 Hunnestad 250.  
 Hunsfoss 167.  
 Hunsfoss—Moseid 231.  
 Hunstad—Kvalvaag 252.  
 Hurdalen 16, 67, 104, 112,  
 121, 129, 139, 219.  
 Hurum (Buskerud) 20, 55, 68,  
 105, 113, 122, 130, 140,  
 162, 225.  
 Hurum (Vang, Valdres) 75,  
 130, 140, 162, 223.  
 Hurum glasverk 162.  
 Hurv 229.  
 Husby (Dønnes) 97, 251.  
 — (Hadsel) 253.  
 — (Øksendalen) 245.  
 Huse 244.  
 Huseby 248.  
 Huseby—Beitstadgrønden  
 248.  
 Husebø (Herlø) 238.  
 — (Leikanger) 240.  
 Husefest 241.  
 Huslø 157.  
 Husmo 218.  
 Husnes 84, 143.  
 Hustad (Bud) 91.  
 — (Hjørundfjord) 243.  
 — (Sandvollan) 249.  
 Hustad—Skarset 244.  
 Hustveit 234.  
 Husum (Borgund, Sogn) 239.  
 — (Lille Elvedalen) 221.  
 Husvaagøen 194.  
 Husvik (Fosnes) 250.  
 — (Sem) 163, 226.  
 Husvær 202, 251.  
 Husø (Sem) 163, 185, 226.  
 — (Sulen) 88.  
 Husøen (Sandø, Romsdal) 244.  
 Husey (Træna) 203, 251.  
 Hvalen 228.  
 Hvaler 14, 54, 65, 103, 112,  
 121, 126, 128, 138, 184, 216.  
 Hvammer 216.  
 Hvarnes 71.  
 Hveta 225.  
 Hvitstein 226.  
 Hvitsten 46, 66, 103.  
 Hyen 89.  
 Hyendal 242.  
 Hyggen og Grimsrud 225.  
 Hylla 173.  
 Hylland 229.  
 Hylleraasen og Heggeriset  
 221.  
 Hyllestad (Sogn) 32, 88, 108,  
 117, 123, 133, 144, 240.  
 — (Valle, Sætersdalen) 80,  
 115, 142.  
 Hysingjorden 256.  
 Hysværerne 250.  
 Hyttfossen 248.  
 Hægebostad 26, 81, 107, 115,  
 123, 132, 142, 232.  
 Hægeland (Nordre Undal) 232.  
 — (Spangereid) 232.  
 — (Øvrebø) 26, 80, 115, 131,  
 142, 231.  
 Hæglandsgrænd 228.

Hænsaasen 75.  
 Hæreid—Simadalen 238.  
 Hærland (Askvold) 240.  
 — (Eidsberg) 65.  
 Hæstad (Gaular) 88, 241.  
 — (Herøy, Søndre Helge-  
 land) 97.  
 Høgstjørd 82.  
 Høiangsfjorden 240.  
 Høibraaten 158.  
 Høidalen (Kinn) 241.  
 — (Solum) 227.  
 Høidalsbygden 242.  
 Høidalsmo 78.  
 Høidegaardene 240.  
 Høie 216.  
 Høie—Bredland 231.  
 Høiem 248.  
 Høifjeldet 224.  
 Høigaardene 242.  
 Høiheim 239.  
 Høijord 71, 226.  
 Høiland (Grindum) 231.  
 — (Jæderen) 28, 57, 82, 107,  
 115, 123, 132, 142, 233.  
 — (Nærbø) 233.  
 Høiland—Faarland Strauden  
 237.  
 Høime og Skjel 223.  
 Høimes (Borge, Lofoten) 174.  
 — (Skudenes) 235.  
 Høisetdal—Seljesæter 252.  
 Høisæter 237.  
 Høivik 234.  
 Høivik—Tysvær 235.  
 Høland 16, 54, 67, 103, 112,  
 121, 126, 128, 139, 218.  
 Hølandet (Guldalen) 38, 94,  
 109, 118, 135, 145, 248.  
 — (Namdalen) 40, 96, 110,  
 118, 135, 146, 250.  
 Høle, 28 82, 107, 116, 132,  
 142, 234.  
 Høle og Fossan 123.  
 Hølen 46, 66, 103, 112.  
 Hølera 223.  
 Hølgene—Fiva 244.  
 Høllen (Spangereid) 167.  
 — (Søgne) 167.  
 Hønefoss 48, 69, 105, 113.  
 Høneklev—Uldal 229.  
 Høerte 230.  
 Høvaag 24, 56, 79, 115, 122,  
 131, 141, 230.  
 Høvik (Bærum) 158, 218.  
 — (Lier) 225.  
 — (Tusteren) 245.  
 Høvik—Flatekval 237.  
 Høvik glasverk 218.  
 Høvik—Smelvær 240.

## I.

Ibbestad 44, 60, 99, 111, 120,  
 125, 127, 136, 147, 254.  
 Id 14, 54, 65, 103, 112, 121,  
 128, 138, 216.  
 Idde og Marker 10, 103, 154,  
 180.  
 Idsø 234.  
 Igdetveit 239.  
 Igeland 254.  
 Igerøy 201, 250.  
 Iglebæk 231.  
 Ikdal—Yrke 235.  
 Ile (Nes, Øvre Romerike) 218.  
 — (Vestre Toten) 222.  
 Ilen 94.  
 Iljanstad 223.  
 Ilsvaag—Skikelstrand 234.  
 Ime 231.  
 Immersten—Nesvaag 233.  
 Ims 234.  
 Imsdalen (Ringebu) 222.  
 — (Snaasen) 249.  
 Imsland 83, 132, 142, 234.  
 Imstertjorden 246.  
 Indbjøe 236.  
 Indbjør—Hadsel 253.  
 Indbygden (Selbu) 248.  
 — (Trysil) 221.  
 Inderby 256.  
 Indergaarden 254.  
 Inderøen 12, 40, 95, 110, 118,  
 124, 127, 135, 146, 155,  
 249.  
 Indfjorden 91, 244.  
 Indherred 152.  
 Indlandet 197.  
 Indre Angedalen 241.  
 Indre Arne 237.  
 Indre Aure 245.  
 Indrebygden og Bergbygden  
 248.  
 Indredalen 241.  
 Indre Fosen 127.  
 Indre Frænen 91.  
 Indregårdene 250.  
 Indre Gratangen 254.  
 Indre Grovfjord 254.  
 Indre Hardanger 126.  
 Indre Helgeland 64.  
 Indre Lyngør 165, 186.  
 Indre Namdalen 64.  
 Indre Nordmør 64.  
 Indre Romsdal 64, 126.  
 Indresiden 256.  
 Indre Sogn 63, 108.  
 Indre Sulen 194.  
 Indre Søndeled 78.  
 Indre Søndfjord 126.  
 Indre Søndhordland 126.

Indre Søndmør 126.  
 Indre Valsøfjord 245.  
 Indre Vikten 201.  
 Indre Øksningen 202.  
 Indset (Bardu) 255.  
 Indstrand 172.  
 Indstrand—Døsvik 246.  
 Indstranden 235.  
 Indtian 199, 246.  
 Indvik 243.  
 Indviken 32, 89, 108, 117,  
 124, 126, 134, 144, 242.  
 Indyr 174, 252.  
 Indøen 236.  
 Ingdalen 247.  
 Ingebergbakken 219.  
 Ingeborgrud 67.  
 Ingeburud 225.  
 Ingedal 65, 216.  
 Ingulstad 217.  
 Ingvaldsaasen 226.  
 Inge 101, 209, 256.  
 Inselset 243.  
 Inset (Kvikne) 73, 129, 139,  
 221.  
 Isdal—Gjervik 238.  
 Ise 156.  
 Isene 241.  
 Israelsbak—Trous 252.  
 Ivarsoen 236.  
 Iveland 26, 79, 106, 115, 122,  
 131, 142, 230.  
 Ivesdal 81.

## J.

Jaadaaren 249.  
 Jaaren (Børseskognen) 248.  
 — (Hølandet, Guldalen) 248.  
 Jaasund 232.  
 Jaatten 234.  
 Jaer 218.  
 Jakobsbakken 252.  
 Jakobselv 177, 257.  
 Jakobs menighet (Kristiania)  
 68.  
 Jansløkken 218.  
 Jar 217.  
 Jaren 220.  
 Jarenes 220.  
 Jareteigen 226.  
 Jarfjord 257.  
 Jarlsberg 10, 155, 180, 226.  
 Jarlsberg og Larvik 4, 5, 6,  
 8, 52, 154, 180, 210, 214.  
 Jarne 243.  
 Jartveit 230.  
 Javne 170, 237.  
 Jelsa 28, 57, 83, 107, 116,  
 123, 132, 143, 234.

Jelsa—Økstrefjorden 234.	Jøssund (Fosen) 36, 59, 93, 118, 134, 145, 246. — (Flatanger) 250.	Karterudsæteren 220. Karterød 229. Kartevold 233. Kastfjord 254. Kastad 222. Kastneshamn—Giskevik 254. Kattfjord 255. Kattevaal 223. Kaupanger 87, 239. Kausland 85. Kautokeino 44, 100, 111, 120, 125, 137, 147, 176, 256.
Jeltnes 217.		Kavli 244.
Jelstad 224.		Kiberg—Kramvik 257.
Jeløen 184, 217.		Kiby 177, 257.
Jennestad 254.		Kifjord 257.
Jenn—Rottesnes 253.		Kil 164, 227.
Jensvoll 252.		Kilandrænd 228.
Jerpekjøen 226.		Kilbotn 175.
Jerpstad 218.		<u>Kilbygden 218.</u>
Jesseim 159, 218.		Kildal 256.
Jevnaker 20, 75, 105, 113, 122, 129, 140, 223.		Kilde 219.
Jevik 253.		Kile (Hvaler) 216.
Johannes menighet (Bergen) 85.		— (Hægeland) 131.
— (Kristiania) 68.		— (Østre Toten) 222.
Jonnaas—Kjensnes 229.		Kilebu 216.
Jomfruland—Straaholmen 227.		Kilebygden 77.
Jondal 30, 58, 86, 108, 116, 123, 133, 143, 239.		Kilen (Aasnes) 220.
Jondalen 70, 130.		— (Dybvaag) 165.
Jondalsøren med Underhaug 170.		— (Kviteseid) 228.
Jondal—Torsnes 239.		Kileng 255.
Jonsaas 228.		Kilevold 216.
Jonsvandet 248.		Kilsfjord—Fylsvik 243.
Joranger 87, 239.		Kimmerud 224.
Jordal (Balestrand) 240.		Kinn 32, 58, 89, 117, 126, 133, 144, 241.
— (Ullensvang) 239.		Kinn og Vevring 108, 124.
Jordalgrænden 245.		Kinservik 86, 116.
Jorddalsbo 230.		Kiran—Nordskjør 246.
Jordet 226.		Kirkeberg 223.
Jordet og Eltdalen 221.		Kirkeby (Elverum) 220.
Josland 230.		— (Onsø) 157.
Jostedalen 32, 87, 108, 117, 123, 133, 144, 239.		Kirkebygden (Aamli) 229.
Julusmoen 220.		— (Avaldsnes) 235.
Jupanvik 256.		— (Eidsvold) 219.
Justnesbygden 231.		— (Enebak) 218.
Justoen 79, 186, 230.		— (Feiring) 219.
Juvenes 225.		— (Froland) 229.
Jysereid 227.		— (Fyresdal) 228.
Jæderen 63, 107, 150.		— (Hurum, Buskerud) 225.
Jæderen og Dalenc 12, 115, 214.		— (Kvinnherred) 235.
Jægtevik—Krakerø 254.		— (Lesje) 221.
Joen (Edø) 246.		— (Nissedal) 228.
— (Fosnes) 200.		— (Opdal, Numedal) 225.
Jølster 32, 88, 108, 117, 123, 133, 144, 241.		— (Røken) 225.
Jønsrud og Ringnes 219.		— (Strandebarm) 235.
Jørde 239.		— (Vaaler, Moss) 217.
Jørentveit 216.		Kirkebo (Kviteseid) 165, 228.
Jørgenfjorden 253.		— (Rauland) 229.
Jørgenvaag 245.		— (Sogn) 32, 88, 108, 117, 123, 126, 133, 144, 240.
Jørpeland 234.		
Jørstadbygden 234.		
Jesaas 248.		
Jøsenfjorden 234.		
Jøsennesset 234.		
Jøssingfjord 233.		
	<b>K.</b>	
	Kaafjord 100, 176, 256.	
	Kaafjorddalen 255.	
	Kaagen 208, 256.	
	Kaarby 226.	
	Kaarhusbygden—Gjerdes- dalen 235.	
	Kaarstad 241.	
	Kaartveit 237.	
	Kabelvaag 253.	
	Kabelvaag og Smedvik 174.	
	Kaholmen 184.	
	Kaland (Fane) 237.	
	— (Ullensvang) 238.	
	Kalbakken 158.	
	Kaldestad—Sandven 239.	
	Kaldestadbakken—Lauareid 236.	
	Kaldheim—Mo 236.	
	Kaldjorden—Helgenes 253.	
	Kaldvatn 242.	
	Kalgrav 240.	
	Kalhøft 230.	
	Kallerud 225.	
	Kallestad 237.	
	Kalle—Ørsvaag 253.	
	Kalsrud 216.	
	Kalstadkilen 164, 227.	
	Kaltdalen 254.	
	Kaltveit 234.	
	Kalvaag 171.	
	Kalvaasen 253.	
	Kalvedalen 169.	
	Kalvild 230.	
	Kalvøen 243.	
	Kambo 217.	
	Kammerfoss 164.	
	Kampen 68.	
	Kamsvaag 245.	
	Kamøvær 256.	
	Kannebogen 254.	
	Kanstadfjorden 253.	
	Kapselen 159.	
	Karasjok 46, 61, 101, 111, 120, 125, 137, 147, 177, 256.	
	Karensfryd—Stranden 237.	
	Karlbotn 257.	
	Karløy (Hamarøy) 204, 252.	
	— (Tromsø) 44, 100, 111, 120, 125, 127, 136, 147, 208, 256.	
	Karmsund 63, 107.	
	Karmøen 126, 188, 189.	

- Kirkeboen (Aardal) 234.  
 — (Søndre Aurdal) 223.  
 Kirkebostranden 240.  
 Kirkefjærdingen (Eidsberg) 216.  
 — (Frogn) 217.  
 — (Tjølling) 226.  
 Kirkehavn 168.  
 Kirkeholmen 185.  
 Kirkehorn 242.  
 Kirkekredsen (Aasene) 238.  
 — (Aasnes) 220.  
 — (Dovre) 221.  
 — (Fane) 237.  
 — (Fjelberg) 236.  
 — (Furnes) 219.  
 — (Hurdalen) 219.  
 — (Lille Elvedalen) 221.  
 — (Lund) 233.  
 — (Norderhov) 224.  
 — (Ringsaker) 219.  
 — (Røldal) 238.  
 — (Suldal) 235.  
 — (Vaaler, Solor) 220.  
 — (Vang, Hedemarken) 219.  
 — (Vikebygd) 236.  
 — (Ytre Sandsvær) 225.  
 — (Øier) 222.  
 Kirkelandet 197.  
 Kirkelund 216.  
 Kirkely 226.  
 Kirkemoen 224.  
 Kirkenes 177, 257.  
 Kirkeng 216.  
 Kirkenær (Grue) 220.  
 — (Kolbu) 223.  
 Kirkesdal 255.  
 Kirkestedet—Svineng 256.  
 Kirkestranden 239.  
 Kirkevaagen 244.  
 Kirkeøen (Hvaler) 184.  
 — (Sjernerø) 189.  
 Kirknesvaagen 249.  
 Kirksæter 247.  
 Kirksæterøren 172.  
 Kirkvold—Stuedalen 248.  
 Kirkeøen—Tjul 234.  
 Kistefoss og Randsfjord 161.  
 Kistrand 44, 61, 101, 111, 120, 125, 127, 137, 147, 256.  
 Kittilsna 230.  
 Kivledalen 228.  
 Kjaberg 219.  
 Kjeaasen 164.  
 Kjeldaas 226.  
 Kjelden 250.  
 Kjeldgaulen—Mongstad 238.  
 Kjelleren—Sappen 256.  
 Kjelling—Røsnes 252.  
 Kjelmesø 257.  
 Kjelsaas 158.  
 Kjelvik 44, 61, 101, 111, 120, 125, 137, 147, 176, 256.  
 Kjensnes 229.  
 Kjenstad—Klev 249.  
 Kjensø 197.  
 Kjerringvik 253.  
 Kjerringøy 42, 98, 119, 136, 146, 252.  
 Kjeverud 219.  
 Kjolstad 216.  
 Kjosne 71, 226.  
 Kjosnes—Sunde 241.  
 Kjul 250.  
 Kjære 166.  
 Kjærland 239.  
 Kjærre 157.  
 Kjærret 220.  
 Kjæs 256.  
 Kjøbmandsskjær med Tokensen 163.  
 Kjøde 241.  
 Kjøkoen 157, 184.  
 Kjøkoen og Furubolmen 217.  
 Kjølebergberget 156.  
 Kjølebrønd 227.  
 Kjølland—Kartevold 233.  
 Kjøllefjord 101, 120, 177, 257.  
 Kjøllefjord—Kvænangen 256.  
 Kjølledalen 241.  
 Kjønnaas 222.  
 Kjønnaasen 247.  
 Kjønnegrænd 229.  
 Kjøsnes 252.  
 Kjøraas 249.  
 Kjøregrænden 221.  
 Kjøren 248.  
 Kjørenøen 197.  
 Kjørestad 227.  
 Kjørklev—Eikeland 232.  
 Kjørrefjord 232.  
 Kjørnum 222.  
 Kjøs 242.  
 Kjøtterød 247.  
 Kjøtoy 254.  
 Klaadeborg 166.  
 Klakegg 241.  
 Klave 218.  
 Klefstad 249.  
 Kleive 91.  
 Kleiven 253.  
 Klemmetsrud 217.  
 Klepland 231.  
 Klepp (Birkenes) 230.  
 — (Jæderen) 28, 82, 107, 115, 123, 132, 142, 233.  
 Kleppe 237.  
 Kleppelven 253.  
 Kleppen 228.  
 Klepstad 253.  
 Klev 249.  
 Klevbraaten 163.  
 Kleveland 230.  
 Kleven (Liknes) 232.  
 — (Nordre Undal) 232.  
 — (Vaale, Jarlsberg) 226.  
 Klevengrænd 228.  
 Kleven—Opset 240.  
 Klevfoss 160.  
 Klevgaardene 247.  
 Klevstranden 227.  
 Klingen 40, 59, 96, 118, 135, 146, 250.  
 Klingen—Selnes 250.  
 Klippingvaagøy 203.  
 Klods—Bodding 218.  
 Klokkegaarden (Gransherred) 228.  
 — (Raade) 217.  
 Klokkehagen 219.  
 Klokkehaugen 223.  
 Klokkerud 216.  
 Klommestensaasen 157, 217.  
 Kloster (Holme) 231.  
 — (Mostero) 234.  
 Klostergrind 164.  
 Klovholt 227.  
 Klovning 235.  
 Klubben—Brennes 246.  
 Klubvik—Mortensnes 257.  
 Klund 65, 216.  
 Klundby 222.  
 Klungset 252.  
 Klyve (Kvam, Hardanger) 239.  
 — (Os, Nordhordland) 236.  
 — (Solum) 227.  
 Klyve med Grøntland og Solbakken 164.  
 Klæbu 38, 94, 109, 118, 124, 135, 145, 248.  
 Kløften 219.  
 Kløve 239.  
 Kløven 246.  
 Kløver 228.  
 Knaplundøy 204, 252.  
 Knapper 220.  
 Knapskog 237.  
 Knardalsstranden 164, 227.  
 Knarviken 245.  
 Knemsgrunden 162.  
 Kneplebakken 157.  
 Knutsrud og Snapholt 219.  
 Knutstad 253.  
 Kobbeltveit 237.  
 Kodal 71.  
 Kokkaas 249.  
 Kokkehaugen 156.  
 Koland 231.  
 Kolbjørnsvik 166, 230.  
 Kolbu 18, 75, 104, 113, 129, 140, 223.  
 Kolgfjorden 255.

Koller 223.	Korsvold, Bakkevold og Ny- gaard 158.	Krokstad—Hovin 247.
Kollevold 232.	Kosmo 252.	Krondalen 239.
Kollstad—Melby og Linekren 223.	Kostveit 229.	Krosby 216.
Kolnes—Stegeberg 235.	Kraakerøy 14, 54, 65, 112, 128, 138, 184, 217.	Krosser 158, 217.
Kolsrud 224.	Kraakfjord 246.	Krødsherred 20, 55, 69, 105, 113, 122, 130, 140, 224.
Kolstad (Hollen) 227.	Kraakstad 14, 54, 66, 103, 112, 121, 128, 138, 217.	Kulbygden 234.
— (Manger) 238.	Kraakvaag 246.	Kullebunden 217.
— (Setskogen) 218.	Krabben 158.	Kulleseid kanal 191.
Kolstølen—Fageraas—Gimle 237.	Krabberød 164, 227.	Kulset 248.
Kolvereid 40, 59, 96, 110, 119, 124, 127, 135, 146, 250.	Krabbesund og Sandnes 229.	Kulstadsjøen 173.
Komagfjord 100, 256.	Krabbetveit 235.	Kumlevold 233.
Komagnes—Hammernes 256.	Krafoss 158, 217.	Kunna 246.
Komnes (Høland) 218.	Kragerø 43, 53, 76, 106, 114, 126.	Kurdølen 227.
— (Ytre Sandsvær) 70, 225.	Kragerøen 186.	Kuslien—Aasen 241.
Konglevold 238.	Krakerø (Ibbestad) 254.	Kvaale (Hægebøstad) 232.
Kongsberg 22, 48, 53, 62, 70, 105, 114.	Krampenes 177.	— (Laardal) 228.
Kongsdelene 68.	Kramvik 257.	— (Vestre Slidre) 223.
Kongsmarken 253.	Kratorp 218.	Kvaalsvolden 247.
Kongsmoen 250.	Krattebøl 220.	Kvaas 26, 81, 115, 132, 142, 232.
Kongsrud 224.	Kreken 239.	Kvaase 230.
Kongsvik—Lien 251.	Krekling 250.	Kvalbein 233.
Kongsvik—Skaar 236.	Kriken 239.	Kvale 238.
Kongsvinger 46, 72, 104, 113, 148.	Kringlen 240.	Kvaleberget 234.
Kongsøfjord—Tanahorn 257.	Kringler 219.	Kvalevaag 169, 235.
Konnerud 70, 130, 141, 226.	Kringsrud—Klundby 224.	Kvalheim 241.
Konsmo 26, 80, 115, 131, 142, 232.	Kringstad 224.	Kvalnes 253.
Kontra 217.	Kristiania 4, 5, 6, 8, 46, 52, 53, 62, 68, 102, 112, 126, 148.	Kvalnes—Breivik 254.
Konttorpet 220.	Kristians amt 4, 5, 6, 8, 52, 154.	Kvalnes—Frøsvik 238.
Kopervik 28, 50, 83, 107, 116, 132, 143, 235.	Kristiansund 48, 53, 62, 115, 126, 150.	Kvalnes—Langbones 257.
Koppang 221.	Kroer 66, 217.	Kvalsund 44, 101, 111, 120, 137, 147, 256.
Koppangen 255.	Krognes 242.	Kvalsvik 242.
Kopperaaen 248.	Krogsæter 243.	Kvalvaag 252.
Kopperstad 242.	Krohnsminde 237.	Kvalvaag—Idso 234.
Kopseng og Aasan 224.	Krohnstad 169, 237.	Kvalvaag—Risøen 238.
Korgen 97, 119.	Krok 216.	Kvalvik (Flakstad) 253.
Kornsjø 156.	Krokeide 237.	— (Lyngen) 255.
Kornstad 36, 59, 92, 109, 117, 134, 145, 245.	Kroken (Aa, Fosen) 246.	— (Ullensvang) 238.
Kors 91.	— (Alversund) 238.	Kvaløen (Hammerfest og Kval- sund) 209.
Korsbakke 244.	— (Bardu) 255.	— (Nordfrøya) 199.
Korsdalen 239.	— (Drangedal) 76.	— (Vikedal) 234.
Korset 227.	— (Fjære, Nedenes) 230.	Kvaløy (Helgøy) 208.
Korsfjord—Korsnes 256.	— (Hafslo) 239.	— (Hillesøy og Tromsøy- sund) 207.
Korsfjord—Skogerø 257.	— (Hosanger) 237.	— (Vik, S. Helgeland) 201.
Korsgaarden 226.	— (Lardal) 227.	Kvaløy—Flatvær 256.
Korshavn 81, 167, 232.	— (Saude, Nedre Telemar- ken) 228.	Kvam (Bolsø) 244.
Korskirken 85.	— (Seljord) 228.	— (Egge) 249.
Korslund 219.	Krokene 241.	— (Hafslo) 239.
Korsmo 219.	Kroknes 241.	— (Hardanger) 30, 58, 86, 108, 116, 123, 133, 143, 239.
Korsnes (Talvik) 256.	Kroken—Feigum 239.	— (Inderøen) 249.
— (Tysfjord) 98, 252.	Kroknes 250.	— (Lierne) 249.
Korssund 240.	Krokstadelven og Sandstran- den 225.	— (Nordre Fron) 74.
Korsvik 252.		— (Stod) 40, 96, 118, 135, 146, 249.
		Kvammen (Fillan) 246.
		— (Vevring) 241.



- Kvamme—Yri 242.  
 Kvanse (Vik, Sogn) 88.  
 Kvanseon (Sande, Søndmør)  
   195, 242.  
 Kvandal 252.  
 Kvarstein 167, 231.  
 Kvarv 252.  
 Kvarv—Mohus 252.  
 Kvarøy 251.  
 Kvastad 229.  
 Kveberg 221.  
 Kvelde 71.  
 Kvelidalen 249.  
 Kvelland 232.  
 Kvellestad 241.  
 Kvendbø 245.  
 Kvenvær 93, 246.  
 Kvernbergsund 161.  
 Kvernenes 236.  
 Kvernes 36, 92, 109, 117, 124,  
   134, 145, 244.  
 Kvernmoen 249.  
 Kvernvik 250.  
 Kverve 229.  
 Kverven (Sørfroya) 246.  
 — (Vikedal) 234.  
 Kvesetberget 220.  
 Kviby 176.  
 Kvikne (Nordre Fron) 74, 222.  
 — (Nordre Østerdalen) 18,  
   73, 104, 113, 121, 129,  
   139, 221.  
 Kvildal 235.  
 Kvilekval 239.  
 Kvindelaug 232.  
 Kvindesland 235.  
 Kvinesdal 81, 107, 123.  
 Kvinge 238.  
 Kvingla 200, 201, 215.  
 Kvinnherred 30, 57, 84, 107,  
   116, 123, 132, 143, 235.  
 Kvinnegaardlien 224.  
 Kvislen 224.  
 Kvisler 216.  
 Kvitberg (Tromsøysund) 255.  
 Kvitberg (Kvænangen) 256.  
 Kviteseid 24, 56, 78, 106,  
   114, 122, 126, 131, 141,  
   228.  
 Kvitingsø 82, 132, 142, 188,  
   234.  
 Kvitlabakken 248.  
 Kvitlen 239.  
 Kvitnes 257.  
 Kvitnes—Burøysund 256.  
 Kvitnes—Hennes 253.  
 Kvæfjord 44, 99, 111, 120,  
   125, 136, 147, 254.  
 Kvænangen 44, 100, 120, 136,  
   147, 256.  
 Kvænvik 256.  
 Kvæøy 206, 254.  
 Kyllesø 233.  
 Kyllingstad—Soiland—Sikve-  
   land 233.  
 Kynberget 220.  
 Kysnesstranden 235.  
 Kyte 239.  
  
 L.  
 Laagøen (Sulen) 240.  
 Laakøen (Fjeld) 192.  
 Laanefjorden 240.  
 Laanke 38, 95, 118, 135, 145,  
   248.  
 Laardal 24, 78, 106, 114, 122,  
   126, 131, 141, 228.  
 Laberget 254.  
 Laberget—Foldvik med Tjuv-  
   skjær 254.  
 Lade 94.  
 Ladegaardsøen 158.  
 Lademoen 94.  
 Ladevik 237.  
 Lafjorden 256.  
 Laget 78, 229.  
 Lahellemoen 217.  
 Lahellemoen og Bildt 157.  
 Lahelle og Nedre Lund 166.  
 Laksaa 252.  
 Lakselv 101.  
 Laksevaag 85, 169, 237.  
 Laksvatn—Tomasjord 255.  
 Lalum—Skaardalen 222.  
 Lande 157, 217.  
 Landegode 204, 252.  
 Landfald, lille 162.  
 Landro 237.  
 Landsmarken 77.  
 Landsverk (Øvje) 230.  
 — (Hjartdal) 228.  
 — (Rollag) 225.  
 — (Vannelven) 242.  
 Landsvik (Herlø) 238  
 Landvik (Nedenes) 24, 56, 79,  
   114, 131, 141, 230.  
 Landvik og Fjære 106, 122.  
 Landø 231.  
 Langeaker 235.  
 Langangen 77, 164, 227.  
 Langauet 249.  
 Langbones 257.  
 Langedal 223.  
 Langeland—Bysheim 237.  
 Langeland—Nebbedalen 243.  
 Langenes 99, 254.  
 Langerak 230.  
 Langerud (Rollag) 225.  
 — (Sigdal) 224.  
 Langestrånd 71.  
 Langesund 48, 53, 76, 106,  
   114, 122.  
 Langfjord (Talvik) 100, 176,  
   256.  
 — (Velfjord) 251.  
 Langfjorddalen 257.  
 Langfjord—Losvik 257.  
 Langhei 230.  
 Langholen 220.  
 Langhus 217.  
 Langledet 221.  
 Langledet—Bispmoen 221.  
 Langli 216.  
 Langlien—Lilleherred 228.  
 Langnes—Kaafjorddalen 255.  
 Langneset 176, 254.  
 Langset (Bidsvold) 67, 219.  
 — (Meldalen) 247.  
 Langstein 248.  
 Langstrand—Mefjord 256.  
 Langsund 256.  
 Langvaag 253.  
 Langvasgrænden 251.  
 Langvold 255.  
 Langø (Langesund) 186.  
 — (Skaato) 185, 227.  
 — (Spind) 232.  
 Langøen (Bremsnes) 197, 244.  
 — (Vaale) 226.  
 — (Vegaarsheien) 229.  
 Langørjan 248.  
 Langøy 205, 206.  
 Lanø 255.  
 Lapland 223.  
 Lardal 22, 56, 71, 105, 114,  
   122, 130, 141, 227.  
 Larkellen 157, 217.  
 Larssletta 244.  
 Larvik 10, 48, 53, 62, 71,  
   105, 114, 126, 155, 180,  
   214.  
 Larviksveien 226.  
 Lashiller 234.  
 Laskestad 252.  
 Lanareid 236.  
 Laudal 26, 80, 115, 131, 142,  
   231.  
 Laudalstranden 254.  
 Lauen 232.  
 Lauar 216.  
 Laug 233.  
 Laugen 250.  
 Laukvik 253.  
 Lausklubben 257.  
 Lauten 220.  
 Lauvdal—Jorddalsbø 230.  
 Lauvsnes 234.  
 Lavandseidet 253.  
 Lavangen (Balsfjord) 255.  
 — (Senjen) 44, 99, 120, 136,  
   147, 254.  
 Lavangseidet 254.  
 Lavangnes 254.

- Lavik 32, 88, 108, 117, 123,  
133, 144, 240.  
Lavikdalen 240.  
Lavik—Skifte 254.  
Lavold 232.  
Lavoujarg—Kvitnes 257.  
Laxøien 247.  
Leangen 249.  
Lebesby 46, 61, 101, 120, 127,  
137, 147, 257.  
Lebesby og Kjøllefjord 111,  
125.  
Leiddal—Grjotland 239.  
Leikanger (Herø, Søndmør) 90,  
134, 144, 242.  
— (Selje) 89.  
— (Sogn) 32, 87, 108, 117,  
123, 133, 144, 240.  
Leikvik 254.  
Leikvold 223.  
Leine 242.  
Leine—Kjørnum 222.  
Leinesstranden 247.  
Leinstranden 38, 94, 109, 118,  
124, 135, 145, 248.  
Leira 223.  
Leiranger 42, 98, 119, 136,  
146, 252.  
Leirbekmoen 255.  
Leirbotn 256.  
Leiren (Stammes) 251.  
— (Tusteren) 245.  
— (Værdalen) 249.  
Leiret 220.  
Leirfjord (Sørfold) 252.  
Leirfjorden (Alstahaug) 97.  
Leirgulen—Bortue 241.  
Leirkjær 106.  
Leirmo—Vigdal 239.  
Leirskaret 251.  
Leirskogen 223.  
Leirstranden 255.  
Leirvaag (Askvold) 240.  
— (Austrheim) 238.  
— (Bjarkøy) 254.  
Leirvik 169, 236.  
Leistadmoen 248.  
Leivset 252.  
Leka 40, 96, 110, 119, 124,  
135, 146, 201, 250.  
Leknes (Leka) 173, 250.  
— (Skaanevik) 236.  
Leksdalen 249.  
Leksen 246.  
Leksviken 38, 59, 95, 110, 118,  
124, 135, 145, 248.  
Lekve 239.  
Leland 251.  
Leland—Braadland 232.  
Lenabygden og Lapland 223.  
Lenangen 256.  
Lende 233.  
Lene—Bigtjøn 232.  
Lengnes 253.  
Lenvik 44, 60, 100, 111, 120,  
125, 127, 136, 147, 255.  
Lenvik—Fure 253.  
Lenvik 36, 93, 109, 118,  
135, 145, 247.  
Lenvikstranden 247.  
Lepsøen 196, 244.  
Lerbrekke—Ueland 233.  
Leros—Kleiven 253.  
Lerpollen 177.  
Lerpollen—Birkestrand 257.  
Lervik—Brensdal 240.  
Lerviken 246.  
Lerøen—Sundlandet—Førde  
237.  
Lesje 18, 74, 104, 113, 121,  
126, 129, 139, 221.  
Lesjeskogen 74, 139.  
Lesund 245.  
Levajok 257.  
Levang 76.  
Levanger 38, 50, 95, 110,  
118, 124, 127, 135, 145,  
249.  
Levang—Levatten 227.  
Levatten 227.  
Levdal 241.  
Leveld 69, 224.  
Levernes 216.  
Li (Flesberg) 225.  
— (Fyresdal) 228.  
— (Nes, Hallingdal) 224.  
— (Rollag) 225.  
— (Sveio) 236.  
— (Vestnes) 244.  
Liabygden (Stranden, Sønd-  
mør) 243.  
— (Ulstein) 242.  
Lid 242.  
Lidal—Jordal 240.  
Lideland 233.  
Lien (Evenes) 253.  
— (Gaular) 241.  
— (Hemsedal) 224.  
— (Hol, Hallingdal) 224.  
— (Lom) 222.  
— (Lurøy) 251.  
— (Nordre Aurdal) 223.  
— (Søndre Fron) 222.  
— (Tolgen) 221.  
— (Vang, Valdres) 223.  
Lien og Stavedalen 223.  
Lier (Buskerud) 20, 55, 68,  
105, 113, 122, 225.  
— (Vinger) 220.  
Lierne 40, 96, 110, 118, 124,  
135, 146, 249.  
Lier, Røken og Hurum 105.  
Lierskogen 225.  
Lierstranden 162.  
Lifjorden 240.  
Ligrænden 222.  
Liknes 26, 57, 81, 115, 132,  
142, 232.  
Likvernen 220.  
Li—Kvernenes 236.  
Liland (Fane) 237.  
— (Tonstad) 233.  
Lilandet 251.  
Lilleaker, Øraker, Schlæger-  
braaten og Sollerud 158.  
Lille Bergen 238.  
Lillebygden 239.  
Lilledalen 245.  
Lille Damsgaard 237.  
Lille Elvedalen 18, 73, 104,  
113, 121, 129, 139, 160,  
221.  
Lillehammer 48, 75, 104, 113.  
— (Suldal) 235.  
Lilleherred (Hitterdal) 77,  
228.  
— (Seljord) 228.  
Lillekalsøen 237.  
Lille Lindaas 238.  
Lillemoen 220.  
Lille Molla 204.  
Lille Molla og Gulbrandsøy  
253.  
Lillerommen 218.  
Lillesand 48, 53, 79, 106,  
115.  
Lille Sotra 192.  
Lillestrøm 16, 67, 112, 128,  
139, 159, 218.  
Lillesund—Storesund 235.  
Lille Topdal 24, 78, 114, 131,  
141, 229.  
Lille Topdal og Mykland 122.  
Lilleøren 170.  
Lima 233.  
Limmesand 240.  
Lindaas 30, 58, 86, 108, 116,  
123, 126, 133, 143, 238.  
Lindberget, Faldaasen, Tyske-  
berget og Velta 220.  
Lindfjeld 233.  
Lindelien 224.  
Lindem 227.  
Linde—Stokkebø 240.  
Lindland 229.  
Lindland og Roiseland 229.  
Lindtveit 230.  
Lindkren 223.  
Linesøen 199, 246.  
Linnestad 226.  
Linvaag 245.  
Lislebystranden 157.  
Lisleby og Torp 157.

- Lismarken 219.  
 Lister 10, 63, 150, 155, 214.  
 Lister og Mandal 4, 5, 6, 8, 52, 102, 154, 180, 210, 214.  
 Litley—Gaukværoy 253.  
 Litum 237.  
 Liveland og Ingeburud 225.  
 Ljaadal 229.  
 Ljan 158, 217.  
 Ljosdal 233.  
 Ljusnes—Øien 236.  
 Ljøen—Oaldsbygden 243.  
 Ljørdalen 73.  
 Ljørdalen og Skaaret 220.  
 Ljøstad 229.  
 Ljøterud 225.  
 Loen 89, 171, 242.  
 Løfoten 64, 111, 152.  
 Lofoten og Vesteraalen 12, 155, 215.  
 Loftaas 238.  
 Lofthus (Modum) 225.  
 — (Vestre Moland) 166.  
 Løge 232.  
 Lognavatn 231.  
 Løkkøy 206.  
 Løkshaug og Ulviken 218.  
 Lom 18, 74, 104, 113, 121, 126, 129, 139, 222.  
 Lomeland 233.  
 Lomelde 239.  
 Lomen 76, 130.  
 Lommedalen 217.  
 Lomnessjøen 221.  
 Lønaasen 221.  
 Lønar 228.  
 Lone (Drangedal) 227.  
 — (Røldal) 238.  
 — (Ytre Holmedal) 240.  
 Loppen 100, 111, 127, 208, 256.  
 Loppen og Øksfjord 44, 120, 125, 137, 147, 256.  
 Lortoft 233.  
 Lo—Rye 223.  
 Losby 218.  
 Løsna 194.  
 Løsna—Sognefest 240.  
 Løsvik 257.  
 Løte 242.  
 Løvik 254.  
 Lovunden 203, 251.  
 Luksefjeld 77, 227.  
 Løksund 236.  
 Løktvatnet 251.  
 Lund (Dalene) 28, 81, 107, 115, 123, 132, 142, 233.  
 — (Høland) 218.  
 — (Kolbu) 223.  
 — (Løiten) 219.  
 Lund (Oddernes) 231.  
 — (Skriptvet) 216.  
 — (Ullensaker) 218.  
 Lund brandkommune (Oddernes) 231.  
 Lundby 223.  
 Lunde (Gaular) 241.  
 — (Horg) 247.  
 — (Høland) 233.  
 — (Kraakerøy) 217.  
 — (Nedre Telemarken) 24, 77, 106, 114, 122, 131, 141, 228.  
 — (Nordre Land) 75.  
 — (Søgne) 167, 231.  
 — (Vanse) 232.  
 — (Øvre Eker) 225.  
 Lundebø 226.  
 Lundebygden 236.  
 Lunden (Gjerstad) 229.  
 — (Vang, Hedemarken) 219.  
 Lundenes 254.  
 Lunder 69, 113, 122, 130, 140.  
 Lunder og Sjønerød 217.  
 Lundersæter 72, 220.  
 Lundestein 223.  
 Lundevald 228.  
 Lundhaug 253.  
 Lundhaug og Solvang 223.  
 Lund—Opløifjorden 251.  
 Lundsten eller Kastad og Sollien 222.  
 Lundøy 204, 252.  
 Lunneborg 255.  
 Lunner 20, 55, 75, 105, 113, 122, 129, 140, 223.  
 Lunneen 237.  
 Luraas 228.  
 Lurdalen 225.  
 Lurøy 42, 60, 97, 110, 119, 125, 127, 136, 146, 203, 251.  
 Lushavn 167.  
 Lussand—Kaland 238.  
 Lutnes og Skjærberget. 220.  
 Lutro 238.  
 Lye 82.  
 Lygre 86.  
 Lygren 193, 238.  
 Lygrepollen—Luksund 236.  
 Lyngdal (Flesberg) 70, 140.  
 — (Lister) 26, 57, 107, 115, 123, 126, 132, 142, 232.  
 Lyngdalen 255.  
 Lyngre 247.  
 Lyngedal—Haugen 253.  
 Lyngen 44, 61, 100, 111, 120, 125, 127, 136, 147, 153, 255.  
 Lyngrott 229.  
 Lyngsnes 250.  
 Lyngstad 245.  
 Lyngvær 244.  
 Lyngvær—Djupfjord 253.  
 Lyngør 229.  
 Lysaker (Aker) 217.  
 — (Bærum) 158, 218.  
 — (Skogn) 249.  
 Lysebo 227.  
 Lysefjorden 234.  
 Lysekloster 85, 236.  
 Lysheim (Borre) 226.  
 — (Nøtterø) 226.  
 — (Sparbu) 249.  
 Lysholm 223.  
 Lysne 239.  
 Lyster 32, 58, 87, 108, 117, 123, 126, 133, 144, 239.  
 Lysoen 172, 199.  
 Lysoen—Madsoen—Skjøreen 246.  
 Lysøundet—Rømmen 246.  
 Læg Reid 238.  
 Lærdal 32, 87, 108, 117, 123, 126, 133, 144, 239.  
 Lærdalsøren 170, 239.  
 Lærristjordene—Kouagfjord 256.  
 Lødemel 242.  
 Lødingen 42, 60, 93, 110, 119, 125, 127, 136, 146, 174, 253.  
 Løfald 245.  
 Løfold 242.  
 Løfshus 247.  
 Løfsnes 250.  
 Løftingsmo 221.  
 Løite 229.  
 Løiten 16, 54, 72, 104, 112, 121, 129, 139, 160, 219.  
 Løkebo—Svarthumle 241.  
 Løken (Hemsedal) 224.  
 — (Høland) 67.  
 — (Lunner) 223.  
 — (Løiten) 219.  
 — (Nannestad) 219.  
 — (Sundalen) 245.  
 Løkkeidet 245.  
 Løkken 224.  
 Løkkens verk 172, 247.  
 Løkkeviken 216.  
 Løkling 236.  
 Løksa 254.  
 Løksund 256.  
 Løkta 202, 203.  
 Løkøy 208.  
 Løland (Hyllestad, Sogn) 240.  
 — (Liknes) 232.  
 Løndal 223.  
 Lønsset 93.  
 Lønvik 229.  
 Løpstad 254.

Løre—Lunde 247.	Manger 30, 58, 86, 108, 116, 123, 133, 143, 238.	Mela 164.
Lørenskogen 16, 67, 112, 128, 139, 218.	Mangset 219.	Melaasberget 220.
Løset (Aamor, Søndre Øster- dalen) 221.	Mannaas 229.	Meland 232.
— (Frænen) 244.	Mannfjord 252.	Meland—Frøitland 232.
Løsetstranden—Eidsaa 242.	Manstad 217.	Melandsøen 173.
Løsgaard 223.	Manum 226.	Melbo 175.
Løstad 246.	Manvik 226.	Melby 223.
Løvaas 230.	Maraak—Grande 243.	Meldalen 38, 59, 93, 109, 118, 124, 135, 145, 247.
Løvaas—Skaraas 233.	Maraas 238.	Melem—Tørrem 246.
Løvberget og Løvhaugen 220.	Maraas—Refsdal 238.	Mellus 38, 94, 109, 118, 124, 145, 248.
Løvfaldsstranden 235.	Mardal 242.	Melhus—Røksland 232.
Løvhaugen 220.	Mareim 228.	Meling 236.
Løvik—Nordreitau 245.	Maridalen 68.	Melkeraaen 238.
Løvold 230.	Maridalen—Nordmarken 217.	Melleby (Eidsberg) 216.
Løvraak—Risdal 229.	Marie kapel 67.	— (Rygge) 217.
Løvstakgaten 337.	Mariekirken 85.	Mellem Borgebyssell 62.
Løvøen (Aa, Fosen) 199, 246.	Marines—Skjelnes 254.	Mellembraaten 220.
— (Vikten) 201, 250.	Markabygden (Leksviken) 248.	Mellembygden 255.
Løvøy (Tjøtta) 202.	— (Mosviken) 249.	Mellem Hovedbane- og Kongs- vingerbanelinjen (Lille- strøm) 218.
<b>M.</b>	— (Skogn) 95, 249.	Mellem Jarlsberg 105.
Maaland 234.	— (Stadsbygden) 247.	Mellem Vikten 201.
Maalselven 44, 61, 100, 111, 120, 125, 127, 136, 147, 255.	Markerne 242.	Melsomvik 163, 226.
Maalsjorden 255.	Markgaarden 252.	Melvik—Nordvik 254.
Maalsnes (Maalselven) 255.	Markhus 236.	Melø (Hedrum) 227.
— (Malangen) 255.	Marking 222.	Meløy (Bjarkøy) 206.
Maanes 174.	Marknes 255.	— (Nordre Helgeland) 42, 60, 97, 110, 119, 125, 136, 146, 203, 251.
Maarenlandet 240.	Martinhals 255.	Mengkroken 220.
Maarnes 252.	Marvik 234.	Menstad 164.
Maarsrud 253.	Marø (Nærø) 200, 250.	Meraker 38, 95, 110, 118, 135, 145, 248.
Maaseidvaag 243.	Marøen (Manger) 193, 238.	Merdø 186, 230.
Maaso 44, 101, 111, 220, 125, 127, 137, 147, 209, 256.	Masfjorden 30, 86, 108, 116, 123, 133, 143, 238.	Mesna 75.
Maaoen 172, 199.	Mastad 246.	Mesnalien 219.
Madsnesberg 240.	Mastebogen 225.	Mestervik 255.
Madsstuen 223.	Masterbakken 254.	Midbrøt 233.
Madsøen 246.	Masterud og Tekstebakken 220.	Midbø 231.
Magerøen 209.	Matingsdal 233.	Middagsfjellet 254.
Magnor 160.	Matrand 220.	Midjaas 228.
Makur 257.	Matre 235.	Midskogen 221.
Malangen 44, 61, 100, 120, 136, 147, 255.	Matredalen 238.	Midtbygden (Leikanger, Sogn) 240.
Malangseidet - Sletta 255.	Mauranger 235.	— (Slemdal) 227.
Malle 82, 233.	Maurstad 241.	— (Tønset) 221.
Malloug—Aura 221.	Mauset 219.	— (Vik, Søndre Helgeland) 250.
Malmanger—Guddal 235.	Mauset—Sogge 245.	Midtbygden eller Yset (Kvikne) 221.
Malme (Beitstaden) 96, 249.	Mausund 172, 246.	Midtbøen og Madsstuen 223.
— (Frænen) 244.	Mebonden 248.	Midtdalen 239.
Malmin 233.	Meby—Os 252.	Midtgnlen 89.
Malnes 99.	Mebo 166.	Midthordland 63, 108, 151.
Malvik 38, 59, 94, 109, 118, 124, 135, 145, 243.	Mebøen 224.	Midtredalen 241.
Mandal 10, 48, 53, 63, 80, 106, 115, 155, 214.	Medalen 222.	Midtre Sogn 63.
Mandrapselv 257.	Medby 254.	Midttunvaagen 240.
Mangen 67.	Mefjord (Berg, Senjen) 176, 255.	Midtun 237.
	— (Hammerfest) 256.	
	Mehavn 177, 257.	
	Meheien 225.	
	Meiland 256.	
	Meisfjorden 251.	
	Mek 244.	

Midtøerne 251.	Moen (Tolgen) 221.	Mostadmarken 248.
Mien 196, 197, 244.	Moen, Ansland og Haukedal 229.	Moster 84, 143, 191, 236.
Mien—Drynen 243.	Moen, Robole og Langedal 223.	Mosterø 28, 82, 116, 132, 142, 234.
Milesten 225.	Mogreina 67, 218.	Møsterø med Askøen 188.
Milje—Leknes 236.	Mogstad—Bergem 245.	Mostrommen 237.
Minda (Tjøtta) 202.	Moholt 227.	Mosviken 40, 95, 118, 135, 146, 249.
Minde (Solum) 164.	Mohus 252.	Mosviken og Verran 110.
Mindland—Tjøtta—Indrefjord 251.	Moi (Fjære) 230.	Mosvoll 251.
Missingen 216.	— (Hornnes) 230.	Motland 233.
Misund 244.	— (Liknes) 232.	Moum 156.
Mittet 244.	Mo—Kvernvik 250.	Moursund—Kaagen 256.
Mjaaset 240.	Moland (Fyresdal) 78.	Muggerud 225.
Mjaavatn og Kverve 229.	— (Vegaarsheien) 229.	Mule 249.
Mjelde 237.	Moland—Bratteland 229.	Mundal 87.
Mjelde—Brattegjærdet 239.	Moland—Osestad 232.	Mundheim 235.
Mjele 254.	Molde 50, 53, 117, 151.	Munkhaalen 254.
Mjele, nordre—Middagsfjellet 254.	— (Lærdal) 239.	Munkholmen 200.
Mjelvehagen—Øvrebygden 244.	— (Saude, Ryfylke) 234.	Muri (Indviken) 242.
Mjelvær 239.	Moldefjorden 241.	— (Norddalen) 243.
Mjosundet 245.	Molden 249.	Musangen 217.
Mjøllhus 234.	Moldjorden—Molien 252.	Musdal 222.
Mjønen 88, 194, 240.	Moldtuen 246.	Musgjerd 245.
Mjøndalen 162, 225.	Moldøen 171.	Mustad og Viberg 222.
Mjones—Naustad 252.	Molien 252.	Mutta 223.
Mjøsдалen 237.	Molland—Tjore 230.	Mydland 233.
Mo (Brønnøy) 250.	Molland—Ugulen 239.	Mydland—Ørsland 233.
— (Etne) 236.	Mollestad 230.	Mykedal 233.
— (Gjerpen) 227.	Moltustranden med Svinø 242.	Myken 251.
— (Hafslo) 170.	Monen 231.	Myking 86, 238.
— (Modalen) 85, 237.	Mongstad 238.	Mykland (Iveland) 230.
— (Nordre Helgeland) 42, 59, 97, 110, 119, 125, 136, 146, 174, 251.	Monset 247.	— (Nedenes) 24, 79, 114, 131, 141, 229.
— (Nordre Odalen) 72, 139.	Monsøen 186.	Myklebost (Jølster) 241.
— (Sannikedal) 227.	Mordal 244.	— (Vannelvei) 171, 242.
— (Surendalen) 92.	Morgedal 228.	Myklebostad (Egersund) 233.
— (Ulvundeidet) 245.	Mork (Kornstad) 245.	— (Eresfjord og Vistdalen) 244.
— (Vegaarsheien) 229.	— (Urskog) 218.	Myklebost—Oxenøen 244.
— (Vikedal) 234.	— (Volden) 242.	Myklebust (Breim) 242.
— (Ørsten) 243.	Mork—Vik (Ørsten) 243.	Myklestad—Vermedal 236.
— (Øvre Telemarken) 24, 78, 106, 114, 122, 131, 141, 228.	Morset—Røsset 248.	Myran 248.
Moan 248.	Morstufaldet og Spetalen 219.	Myran—Koland 231.
Mo—Bø 239.	Morstøl—Kavli 244.	Myre (Dverberg) 175.
Modal 233.	Mortensnes 257.	— (Maalselven) 255.
Modalen (Nordhordland) 30, 116, 133, 143, 237.	Mortensnes—Seljevik 255.	Myren 222.
— (Rissen) 247.	Morud 219.	Myrene 227.
Modum 20, 55, 105, 113, 126, 130, 140, 224.	Mosberg 229.	Myren—Portør 227.
Moe (Orkedalen) 93.	Mosby 231.	Myrer (Brandval) 220.
Moelven 159.	Moseid (Hornnes) 230.	— (Trøgstad) 216.
Moen (Askim) 216.	— (Vennesla) 231.	Myrerveien 158.
— (Beitstaden) 249.	Mosfjeld 230.	Myre—Saura 254.
— (Hol, Hallingdal) 224.	Mosheim 250.	Myretuen 221.
— (Kviteseid) 228.	Mosjøen 50, 97, 110, 119.	Myrlandshaugen—Hilleshamm 254.
— (Maalselven) 255.	Moskenes 99, 136, 146.	Myrtveit 238.
	Moskenesøy 205.	Mysen 65, 156, 216.
	Mosletten 248.	Mæl 77, 228.
	Mosogn 220.	Mælan (Skjorn) 246.
	Moss 10, 14, 46, 53, 54, 66, 103, 112, 126, 154, 180, 184, 214, 217.	Mæland (Alversund) 86, 143.
	Mossing 249.	

Mælen 239.	Navelsaker—Otterdal 242.	Nes (Hedrum) 227.
Mælum 77.	Navestad 216.	— (Kvam, Hardanger) 239.
Mære (Lier, Buskerud) 225.	Navnaen 220.	— (Lister) 26, 57, 81, 115,
— (Skatval) 248.	Navrestad 233.	132, 142, 232.
— (Sparbu) 95, 249.	Neaskog 216.	— (Lyster) 87.
Mæstad 239.	Nebbedalen 243.	— (Lødingen) 253.
Møgster 85, 133, 143.	Nedalen 224.	— (Sande, Nedre Telemar-
Møgster—Storekalsøen 237.	Nedenes 4, 5, 6, 8, 10, 52,	ken) 77, 141, 228.
Møkkerud 217.	102, 106, 150, 154, 155,	— (Sigdal) 224.
Møkleby 221.	180, 210.	— (Skjeberg) 216.
Møllen 231.	— (Øiestad) 230.	— (Stangvik) 245.
Møllendal 169.	Nedenesengene 79.	— (Torsnes) 216.
Møllendal—Fløen—Kobbeltveit 237.	Nedre Angedalen 241.	— (Tunne) 217.
Møllerhaug 255.	Nedreberg 73.	— (Vefsen) 251.
Møllerodden 253.	Nedre Borgevassel 62.	— (Vegaarsheien) 229.
Mønsgrønden 239.	Nedrebygden (Jostedalen) 239.	— (Værdalen) 249.
Mørde 218.	— (Søndre Fron) 222.	— (Østre Moland) 165.
Mørk (Høland) 218.	Nedreboen 244.	— (Øvre Romerike) 16, 54,
— (Kraakstad) 217.	Nedre Dal (Tinn) 228.	67, 104, 112, 121, 129, 139,
— (Spydeberg) 216.	Nedredalen (Naustdal) 241.	218.
Mørkdalen 239.	Nedre-Dalen (Vang, Valdres) 223.	Nesbakken 161.
Mørkedalen—Ervik 241.	Nedre Eker 20, 55, 69, 105,	Nesbak og Randsfjords papir-
Mørkereid 239.	113, 122, 130, 140, 225.	fabrik 223.
Mørkeset 243.	Nedrehol 247.	Nesberget 157.
Mørkved 219.	Nedre Lund 166.	Nes—Bjugholmen 246.
Mørsvikbotn 252.	Nedre Reppen 239.	Nesbo 241.
Mosstranden 78, 141, 229.	Nedre Romerike 10, 62, 103,	Nesbyen 161.
Møst 245.	154.	Nesbygden 225.
	Nedre Stjørdalen 95, 110, 124.	Nese 234.
	Nedre Telemarken 10, 63, 106,	Nese—Fretheim 240.
	155.	Neset (Hisø) 230.
	Nedre Østbygden og Heien 228.	— (Hågebostad) 232.
	Nedstryn 89.	Neset—Prestebygden 239.
	Neiden 101, 257.	Nesflaten 83.
	Nekstad 244.	Nesflaten—Bratlandsdalen 235.
	Neset 225.	Nes—Haukom 228.
	Nerbygden (Flaa, Guldalen) 248.	Nesheim 86.
	— (Kvikne) 221.	Nesheim—Brakestad 239.
	Nergaard (Bjarkøy) 254.	Nesheim—Motland 233.
	— (Maalselven) 255.	Nes og Hitterø 123.
	Nerlandsøen 195.	Nes—Høiheim 239.
	Nerland—Sørstranden 244.	Nesja 223.
	Nerstad og Storruste 223.	Nesje 241.
	Nersten 230.	Nesjenes 242.
	Nerstrand 28, 83, 107, 116,	Nes jernverk (Holt) 229.
	123, 132, 142, 234.	Nesje—Vaagsæteren 244.
	Nervatn 252.	Nesland (Rauland) 229.
	Nervik 236.	— (Vinje, Øvre Telemarken) 78, 229.
	Nes (Aadalen) 69, 140, 224.	Nesna 42, 60, 97, 110, 119,
	— (Eid, Nordfjord) 241.	125, 136, 146, 251.
	— (Fosen) 36, 59, 93, 118,	Nesna—Strandlandet 251.
	134, 145, 246.	Nesodden 14, 54, 66, 103, 112,
	— (Grue) 220.	121, 128, 138, 184, 217.
	— (Hallingdal) 20, 69, 105,	Nesse—Laanevorden 240.
	113, 122, 126, 130, 140, 225.	Nesset (Egersund) 233.
	— (Hedemarken) 16, 54, 72,	— (Fister) 234.
	104, 112, 121, 129, 139,	— (Flatanger) 250.
	219.	— (Frosta) 249.
		— (Nerstrand) 234.

N.

- Neset (Os, Nordhordland) 236.  
 — (Romerike) 34, 91, 109, 117, 124, 134, 144, 244.  
 — (Sandvolla) 249.  
 — (Strandvik) 236.  
 — (Støren) 247.  
 Nesskogen 220.  
 Nes og Solihøgda 224.  
 Nesstranden 242.  
 Nestun 169.  
 Nesvaag 233.  
 Nesvold 247.  
 Nesvoldberget 220.  
 Nesøy (Lurøy) 203, 251.  
 — (Rødøy) 203, 251.  
 Netland (Bjerkreim) 233.  
 — (Gyland) 233.  
 Netlandsnes 81.  
 Nevjen 220.  
 Nevlinghavn 163, 226.  
 Nidarvold 248.  
 Nipen—Nøtveit 237.  
 Nisi 228.  
 Nissedal 24, 78, 106, 114, 122, 131, 141, 228.  
 Nittedalen 16, 54, 67, 103, 112, 121, 128, 139, 218.  
 Njøs 240.  
 Njåten—Lille Lindaas 238.  
 Njøta 193.  
 Nois 254.  
 Nomeland 230.  
 Nondal 239.  
 Nor 220.  
 Norahagen 244.  
 Norang 243.  
 Nordal 242.  
 Nordanger 238.  
 Nordberget 74.  
 Nordbotn 93.  
 Nordbustaddalen 236.  
 Nordby (Aas, Aker og Follo) 66, 128, 138, 217.  
 — (Fet, Nedre Romerike) 218.  
 — (Nittedalen) 218.  
 Nordbygden (Bykle) 230.  
 — (Frosta) 249.  
 — (Lensviken) 247.  
 — (Nissedal) 228.  
 — (Samnanger) 236.  
 — (Torsken) 255.  
 — (Vanse) 232.  
 — (Vik, Søndre Helgeland) 250.  
 — (Øier) 222.  
 Nordbygden—Kivledalen 228.  
 Nord- og Sørbygden (Mo, Øvre Telemarken) 228.  
 Nord- og Vestbygden (Sigdal) 224.  
 Nordby og Næss 223.  
 Norddalen (Aa, Fosen) 246.  
 — (Søndmør) 34, 90, 109, 117, 134, 144, 243.  
 Norddalen—Sundalen 241.  
 Norddalsfjorden 89.  
 Norddyrø 199.  
 Nordenberg 220.  
 Norderhov 20, 55, 69, 105, 113, 130, 140, 224.  
 Nordfjord (Nordre Bergenhus) 63, 108, 151.  
 — (Malangen) 255.  
 — (Sørfold) 252.  
 Nordfjordeidet 126, 171.  
 Nordflåtanger 96.  
 Nordfold 42, 60, 98, 119, 136, 146, 252.  
 Nordfold—Høpen 252.  
 Nordfroya 36, 59, 93, 118, 135, 145, 246.  
 Nordgaardene 233.  
 Nordgulen 241.  
 Nordgulenfjord 240.  
 Nordhagen (Nes, Hallingdal) 224.  
 — (Vaaler, Solør) 220.  
 Nordhassel 167.  
 Nordheim (Ringsaker) 219.  
 — (Tusteren) 245.  
 Nordhelle—Trættevollen 255.  
 Nordherred—Randsverk 222.  
 Nordherøy 202, 251.  
 Nordhordland 12, 64, 103, 151, 155, 215.  
 Nordhovet 224.  
 Nordhus 250.  
 Nordkisa 218.  
 Nordkjøsbøtn—Marknes 255.  
 Nordkjøsen 256.  
 Nordkredsen 256.  
 Nordland 4, 5, 6, 8, 52, 102, 154, 180, 210, 214.  
 — (Værøy) 175, 253.  
 Nordlandet (Brennsnes) 197.  
 — (Kristiansund) 197.  
 — (Valsøfjorden) 245.  
 Nordli (Lierne) 96.  
 — (Østre Toten) 222.  
 Nordlien 75.  
 Nordmarken (Aker) 217.  
 — (Fanske) 252.  
 — (Lunner) 223.  
 Nordmo 221.  
 Nordmoen 255.  
 Nordmør 12, 109, 152, 155, 215.  
 Nord- og Østpollen 235.  
 Nordre Aurdal 20, 55, 76, 105, 113, 122, 130, 223.  
 Nordre Bergenhus 4, 5, 6, 8, 52, 154, 180, 214.  
 Nordre Bjørnsund 171, 197.  
 Nordre Dalene 64.  
 Nordre Etnedalen 76.  
 Nordre Fosen 127.  
 Nordre Fron 18, 55, 74, 104, 113, 121, 129, 139, 222.  
 Nordre Gudbrandsdalen 10, 62, 104, 154.  
 Nordre Hedalen 140.  
 Nordre Hedemarken 104.  
 Nordre Helgeland 12, 64, 110, 155, 215.  
 Nordre Honningsvaag 176.  
 Nordre Indherred 64.  
 Nordre Jarlsberg 62, 105.  
 Nordre Kvam 222.  
 Nordre Land 20, 55, 75, 105, 113, 122, 129, 223.  
 Nordre Midthordland 126.  
 Nordre Modum 122.  
 Nordre Nordmør 126.  
 Nordre Odalen 16, 72, 104, 112, 121, 129, 220.  
 Nordre Osen 73.  
 Nordre Salten 64.  
 Nordre Sandø (Hvaler) 184.  
 Nordre Sandø og Single 216.  
 Nordre Sel 222.  
 Nordreskog 247.  
 Nordre Skovbygd 73.  
 Nordre Stenkjær 110.  
 Nordre Søndhordland 63.  
 Nordre Søndmør 63, 126.  
 Nordre Trondhjem 4, 5, 6, 8, 52, 154, 180, 210, 214.  
 Nordre Undal 26, 57, 80, 106, 115, 123, 232.  
 Nordre Vaagsø 32, 89, 117, 134, 144, 241.  
 Nordre Valdres 126.  
 Nordre Vang og Vinl 224.  
 Nordre Vedstrand og Vikegaardene 250.  
 Nordre Østerdalen 10, 62, 104, 154.  
 Nordreisa 44, 100, 120, 136, 147, 256.  
 Nordreitan 245.  
 Nord Reksteren 236.  
 Nordset 219.  
 Nordsiden 252.  
 Nordsinnen 75, 140.  
 Nordskjør 246.  
 Nordskogen 221.  
 Nordstrand (Aker) 14, 68, 158, 217.  
 — (Bodin) 252.  
 Nordstranden (Daviken) 241.  
 — (Naustdal) 241.  
 — (Selje) 241.  
 — (Vannelve) 242.

- Nordstrand og Nordmarken 223.  
 Nordstrømmen 254.  
 Nordsundenes 250.  
 Nordsundet 250.  
 Nordtveit 236.  
 Nordvandet 251.  
 Nordvangen 221.  
 Nordvangen, Vingelsgaarden, Rød 221.  
 Nordvaranger 46, 111, 125, 137, 147, 257.  
 Nordvik (Fane) 237.  
 — (Fauske) 252.  
 — (Torvestad) 169.  
 — (Trondenes) 254.  
 Nordviken 97.  
 Nordværnes 251.  
 Nordøen (Hjelme) 238.  
 — (Inderøen) 249.  
 Nordøerne (Herøy) 251.  
 — (Hillesøy) 255.  
 — (Os, Nordhordland) 236.  
 Nore 22, 70, 105, 114, 122, 130, 140, 225.  
 Norheim 239.  
 Norum 87.  
 Norvik—Drøpping 245.  
 Notodden 165, 228.  
 Notø 242.  
 Nubberud og Hiaasen 224.  
 Nufsfjord—Vikten 253.  
 Nuland 233.  
 Numedal 149.  
 Numedal og Sandsvær 10, 105, 155.  
 Numedal—Steinsland 237.  
 Nustad 248.  
 Nuvsfjord 256.  
 Nybergsund og Engemoen 220.  
 Nyborg 257.  
 Nybru 234.  
 Nyboen 237.  
 Nydalen 68, 158, 217.  
 Ny-England 157.  
 Nygaard (Aker) 158.  
 — (Askøen) 237.  
 — (Modalen) 237.  
 — (Sogndal, Sogn) 239.  
 Nygaard og Bønsdalen 159.  
 Nyhagen 222.  
 Ny Hellesund 167, 231.  
 Nyhus (Aadalen) 224.  
 — (Trysil) 221.  
 Nykirke (Biri) 75.  
 — (Borre) 71.  
 — (Modum) 69.  
 — (Vestre Gausdal) 74.  
 Nykirken (Bergen) 85.  
 — (Vestre Gausdal) 222.  
 Ny-Krohnborg—Solheim 237.  
 Nyksund 175.  
 Nykvaag 175, 253.  
 Nylændet 217.  
 Nymoen 161, 224.  
 Nypladsen 247.  
 Nypvang 248.  
 Ny-Sulitjelma 252.  
 Nysæteren og Konttorpet 220.  
 Nytingnes—Sandvik 241.  
 Nyvei-Kleven 165.  
 Nærbø 28, 82, 115, 132, 142, 168, 233.  
 Nærestad 229.  
 Nærnes 68, 225.  
 Nærnesstangen 162.  
 Nærum 227.  
 Nærø (Namdalen) 40, 59, 96, 110, 119, 135, 146, 250.  
 Nærødal og Nærøfjord 240.  
 Nærøen (Aurland) 87, 123.  
 Nærøerne (Kinn) 241.  
 Nærøfjord 240.  
 Nærø og Vikten 124.  
 Nærøy (Øksnes) 206.  
 Næslandet 252.  
 Næsseby 46, 101, 111, 120, 125, 137, 147, 257.  
 Næsseby—Nyborg 257.  
 Nævelsfjorden 252.  
 Nævernes (Mo, Nordre Helgeland) 97.  
 — (Sortland) 254.  
 Nævisdal 230.  
 Nøklund 232.  
 Nøkleby 217.  
 Nøklebybjerget 157.  
 Nøklebyjordet 161.  
 Nørevartdalbygden—Flaaskjærstranden 242.  
 Nørvoen (Aalesund) 196.  
 — (Borgund, Søndmør) 196, 243.  
 Nøss 223.  
 Nøstet 226.  
 Nøtterø 22, 56, 71, 105, 114, 122, 130, 141, 185, 226.  
 Nøtveit 237.  
 Nøvik 249.
- O.
- Oaldsbygden 243.  
 Odda 86, 116, 170, 238.  
 Odde 106.  
 Odden (Bodin) 252.  
 — (Dybvaag) 186.  
 Odden—Rævdalen 255.  
 Odderelven—Skibotn 255.  
 Oddernes 26, 56, 80, 115, 126, 131, 142, 231.  
 Oddernes—Vennesla 122.  
 Odderød 224.  
 Odderøen 187.  
 Oddevald 225.  
 Offerdal 239.  
 Offersøy (Lødingen) 253.  
 — (Tjøtta) 202.  
 Ofotbanerne 252.  
 Ofoten 98, 125, 127, 152.  
 Ofstad (Gjeitestranden) 248.  
 — (Vikten) 250.  
 Oftedal 233.  
 Oftedal—Lima 233.  
 Ofte—Sæveland—Tosaas 232.  
 Ogdalen 40, 95, 118, 135, 146, 249.  
 Ogne 28, 81, 115, 132, 142, 233.  
 Ognedal 233.  
 Ogne—Vatnemo 233.  
 Ohmsosen—Tørrisdalen 235.  
 Okkelberg 95.  
 Okkenhaug 95, 249.  
 Oksnø 195, 196.  
 Oksfjord 256.  
 Okslien 252.  
 Oksnesset 238.  
 Oksvold 233.  
 Oland 229.  
 Olberg 216.  
 Olden 89.  
 Olden—Teksdal 246.  
 Olderdalen 255.  
 Olderfjord 256.  
 Oldervik—Finkroken 255.  
 Oldervik—Revsbotn 256.  
 Olforø 191.  
 Olset 240.  
 Olstad (Gjevedal) 229.  
 — (Vestre Gausdal) 222.  
 Oltesvik 234.  
 Omastrand 235.  
 Ombo 189, 190, 234.  
 Ombo—Fuglestein 234.  
 Omdal 227.  
 Omgang 257.  
 Omland 231.  
 Omland—Tjomsland—Handeland 232.  
 Omnesøy 203, 251.  
 Omvikdalen 235.  
 Ona 171, 196.  
 Ona—Husøy 244.  
 Onarheim (Kvinherred) 235.  
 — (Tynes) 84, 133, 143, 236.  
 Onstad—Bakkene 240.  
 Onsø 14, 54, 66, 103, 112, 221, 128, 138, 184, 217.  
 Onøy 203.  
 Onøy—Lurøy 251.



Opdal (Bø, Nedre Telemar-  
marken) 228.  
— (Numedal) 22, 70, 105,  
114, 122, 130, 140, 225.  
— (Orkedalen) 38, 93, 109,  
118, 124, 127, 135, 145,  
247.  
— (Tysnes) 84, 133, 143.  
Opdalen (Lunner) 223.  
— (Slemdal) 227.  
Opdøl 253.  
Opeide 252.  
Opheim (Aal) 224.  
— (Vossestranden) 86, 144.  
Ophus (Balsfjord) 255.  
— (Stor-Elvedalen) 221.  
Oploifjorden 96, 250.  
Oppaaker 218.  
Oppedal 240.  
Oppegaard (Leiten) 72, 219.  
— (Nesodden) 66, 128, 138.  
Opsaaker 231.  
Opsal 158, 217.  
Opsal—Hægeland 232.  
Opsal—Kalvhagen 234.  
Opset 240.  
Opsjøen—Langfjord 251.  
Opstad (Søndre Odalen) 72.  
— (Tune) 217.  
Opstadkleven 157.  
Opstryn 89.  
Oppsøen 237.  
Or—Birkestrand 245.  
Ordal—Førde 242.  
Ore 232.  
Orkedalen 12, 38, 59, 64, 93,  
109, 118, 124, 127, 135,  
145, 152, 155, 246.  
Orkedalsøen 93, 172, 247.  
Ormelet 163.  
Ormestad (Søgne) 231.  
— (Vaale) 236.  
Ormestrand 234.  
Ormset—Stølen 245.  
Ormoen 68, 184.  
Orre 82, 233.  
Orten—Lyngvær 244.  
Ortnevik 240.  
Os (Eid, Nordfjord) 241.  
— (Nordhordland) 30, 57, 85,  
108, 116, 123, 133, 143,  
236.  
— (Rakkestad) 216.  
— (Salt dalen) 252.  
— (Tolgen) 73, 221.  
Osa 239.  
Oscar II's kapel 101.  
Ose 230.  
Osen (Bjørnør) 36, 93, 118,  
134, 145, 246.  
— (Bolsø) 244.

Osen (Fjelberg) 236.  
— (Gaular) 241.  
— (Trysil) 221.  
— (Vikedal) 168.  
Osen—Birkeland 233.  
Osen—Solhjell 245.  
Osestad 232.  
Oset 72, 219.  
Os—Hummelvold 221.  
Oslo 68, 102, 142.  
Osmarken—Tjelle 244.  
Osmundvik 242.  
Os og Slem dalen 221.  
Osterøen 63, 126, 192.  
Osvoll—Straumsnes 254.  
Osøen 169, 236.  
Oterbæk 163.  
Oterø (Skaatø) 227.  
Otnes 245.  
Otta 160, 222.  
Ottadalen eller Aasaaren 222.  
Otteraa 254.  
Otterdal 242.  
Otterøen (Akerø) 91, 197.  
— (Fosnes) 200.  
Ottestad 72.  
Ougstad 253.  
Ovaskog 216.  
Ove 236.  
Oveinang 230.  
Ovlien og Fagerlien 218.  
Overhallen 40, 96, 110, 118,  
124, 135, 146, 250.  
Overreim—Saur saunet 249.  
Overskong 247.  
Ovrisdalen 240.  
Oxenøen 244.  
Oøen 193.

## P.

Paalsbu 216.  
Parakjorden 255.  
Parcelengen 217.  
Pasviknes 257.  
Paulus menighet 68.  
Pella 65.  
Penningrud 219.  
Peperøy 251.  
Petersfjord 257.  
Petersborg—Tennes 255.  
Petrus menighet 68.  
Petterstuen 222.  
Petvik 253.  
Pilterud, Kimmerud, Finne-  
marken 224.  
Pladsen (Eidanger) 164.  
— (Lille Elvedalen) 221.  
— (Trysil) 73.  
Plurdalen 251.  
Pollen—Kvalvik 255.

Pollen—Kvendbø 245.  
Polmak 46, 101, 111, 120, 125,  
137, 147, 257.  
Porsangvik 256.  
Persgrund 48, 53, 77, 106,  
114.  
Portør 227.  
Possaasen 220.  
Prestbyen 226.  
Prestebygden 239.  
Prestegaarden 223.  
Prestestranden—Kjeaasen  
164.  
Prestevold 223.  
Prestholt 230.  
Prestmoen 225.  
Pundsvik 253.

## R.

Ra 226.  
Raa 240.  
Raabygden 247.  
Raade 14, 66, 103, 112, 121,  
128, 138, 184, 217.  
Raade—Kjørøas 249.  
Raadeskogen 217.  
Raael 226.  
Raaen (Krødsherred) 224.  
— (Kvam, Hardanger) 239.  
Raa—Gjerstad 253.  
Raaheim 241.  
Raaholt 67.  
Raak 246.  
Raakvaag 172.  
Raanes 246.  
Radeen 192, 193.  
Rafsbotn 256.  
Raftsundet 253.  
Rajikoski 257.  
Rake—Auffem 242  
Rakkestad (Høland) 159.  
— (Smaalenene) 10, 14, 54,  
65, 103, 112, 121, 128,  
138, 154, 156, 216.  
Raknes 244.  
Ramberg (Botne) 226.  
— (Bø, Vesteraalen) 253.  
— (Flakstad) 175.  
— (Hitterdal) 228.  
Ramfjord 250.  
Ramnes 22, 55, 71, 105, 114,  
122, 130, 141, 226.  
Ramnes—Lien 253.  
Ramse 229.  
Ramsgjel 252.  
Ramsli (Aasnes) 220.  
— (Bakke, Lister) 233.  
Ramstad (Tjeldsund) 253.  
— (Vikten) 250.  
Ramstaddalen 243.

- Ramsund 226.  
Ramsund 253.  
Ramsøen 230.  
Ramvik og Funset 225.  
Rand 242.  
Randeberg 82, 132, 142.  
Randsfjord 161, 223.  
Randsfjord skolekreds 223.  
Randsverk 222.  
Randvik 244.  
Randø (Fister) 189, 234.  
— (Hjelmeland) 190.  
Randøen (Randøund) 187,  
231.  
Randøund 26, 80, 115, 131,  
142, 231.  
Raneim—Breiset 223.  
Ranem 96.  
Ranen 127, 152.  
Ranes 92.  
Raugnes 246.  
Ranheim 94, 173, 248.  
Ranklev 222.  
Ranum 220.  
Rasdalen 239.  
Rasmæl 248.  
Rastebynes 255.  
Rasvaag 168.  
Rauane—Korset 227.  
Rauberg 167, 232.  
Raubergviken 250.  
Raudeberg 241.  
Raufoss 160, 222.  
Rauland 24, 78, 106, 114, 122,  
131, 141, 229.  
Raundokken 223.  
Rausand 254.  
Ravik 252.  
Re 242.  
Redalen (Biri) 222.  
— (Krødsberred) 224.  
— (Vevring) 241.  
Reddal (Landvik) 230.  
Refsbygden 234.  
Refsdal 238.  
Refset 220.  
Refshus 247.  
Refsland 233.  
Refsnes—Torsli 255.  
Refsum 218.  
Reilstad 234.  
Reime 239.  
Rein 249.  
Reine 99.  
Reineørne 253.  
Reingaarden—Staupaaemoen  
252.  
Reinli 76, 140.  
Reinsnes 254.  
Reinøy 207, 208.  
Reisjaa—Bondal 228.
- Reistad, Langerud og Finne-  
rud 224.  
Reisæter—Svarttveit 238.  
Reitan 247.  
Rekdal (Vestnes) 244.  
Rekedal (Hjørundfjord) 243.  
Rekkeviken 163, 226.  
Reknes 91.  
Reksten 194, 241.  
Reksteren 191.  
Reme—Hægeland 232.  
Remma 255.  
Remme 223.  
Remmedalen 241.  
Remøen 195, 242.  
Rena 160, 221.  
Rendalen 73, 121, 126.  
Rennebu 38, 93, 109, 118, 124,  
135, 145, 247.  
Rennesø 28, 82, 107, 116, 123,  
132, 142, 188, 234.  
Repparfjord 256.  
Repvaag 256.  
Retterholt—Heimdalen 230.  
Revheim—Sunde 233.  
Reviken 171, 241.  
Revnestranden 236.  
Revsbotn 256.  
Revø 187.  
Ribbenesøy 207, 208.  
Ridderset—Rausand 254.  
Riksem 243.  
Rimmereid 236.  
Rimstad (Daviken) 241.  
— (Hedrum) 227.  
Rindalen 36, 59, 92, 109, 118,  
124, 134, 145, 172, 245.  
Rindalsskogen 245.  
Rinde 87.  
Ringebu 18, 55, 75, 104, 113,  
121, 126, 129, 139, 222.  
Ringerike 10, 105, 126, 155.  
Ringerike og Hallingdal 62.  
Ringnes 219.  
Ringsaker 16, 54, 72, 104,  
112, 121, 129, 139, 219.  
Ringstad 243.  
Ringvasøy 207, 208.  
Riple 237.  
Risberget (Grue) 220.  
— (Vaaler, Solør) 220.  
Risberg—Kokkaas 249.  
Risdal 229.  
Rise (Hjørundfjord) 243.  
— (Opdal, Orkedalen) 247.  
— (Øiestad) 230.  
Rise—Holand 254.  
Riseim—Dalen 221.  
Rishovd 224.  
Riskekverven 82, 132, 142,  
234.
- Risnes (Fjotland) 232.  
— (Manger) 238.  
— (Masfjorden) 238.  
Rissen 36, 59, 93, 109, 118,  
124, 135, 145, 247.  
Riste 223.  
Risvold 234.  
Risøen (Haugesund) 189.  
— (Lindaas) 238.  
Riser 48, 53, 78, 114.  
Rivedal 240.  
Rjukan 238.  
Roa 227.  
Roald 34, 58, 90, 134, 144,  
244.  
Roaldkvam 235.  
Roan 36, 93, 118, 134, 145,  
246.  
Roan—Beskeland 246.  
Robsrud 218.  
Robstad 231.  
Robøle 223.  
Roemheien 228.  
Rogdeberg—Aga 238.  
Rogla—Breivik 254.  
Rognan 174, 252.  
Rogne 76, 140, 223.  
Rognmoen 255.  
Rognsund 256.  
Rokke 65, 216.  
Rokstad 246.  
Rokstang 245.  
Roldnes—Fugleberg 254.  
Rolfsfjorden 253.  
Rolfso 209, 256.  
Rollag (Numedal og Sands-  
vær) 22, 70, 114, 126, 130,  
140, 225.  
— (Tinn) 228.  
Rollag og Veggli 105, 122.  
Rolløy 206, 207.  
Rolsnes 236.  
Rolsvaag 236.  
Rolvøy 14, 66, 112, 128, 138,  
210, 211.  
Rom (Askim) 216.  
— (Sem) 226.  
Rombak 252.  
Rombaksbotn 174.  
Romedal 16, 54, 72, 104, 112,  
121, 129, 139, 219.  
Romerheim 237.  
Romfo 92.  
Romholt 223.  
Rommetveit 236.  
Romsdal 4, 5, 6, 8, 12, 52,  
102, 109, 117, 124, 151,  
154, 155, 180, 214, 215.  
Romsetfjorden—Steinlands-  
fjorden 254.  
Romsle 237.

- Romtveit 229.  
Romundstad 245.  
Romøren 240.  
Rongen 239.  
Rongøen 193.  
Rouve 239.  
Rosfjord (Lyngdal) 232.  
Rossebø 235.  
Rosseland 230.  
Rossfjord (Lenvik) 100, 255.  
Rossvoll 255.  
Rostad 249.  
Rostadal 255.  
Rosten 222.  
Rotneberget og Storberget 220.  
Rotneim 224.  
Rotnes 218.  
Rotsund 256.  
Rott—Flatholmen 233.  
Rottesnes 253.  
Rovde 34, 90, 117, 134, 144, 242.  
Rove 248.  
Roven 218.  
Rud (Modum) 224.  
— (Nordre Odalen) 220.  
— (Vaaler, Soler) 220.  
— (Vestre Toten) 222.  
— (Ytre Sandsvær) 225.  
Rudi (Dovre) 221.  
— (Østre Slidre) 223.  
Rudlend 231.  
Rudsbygden 222.  
Rughaven 165.  
Rugldalen 247.  
Rugsund 89, 241.  
Rugsundøen 194.  
Rugtveit—Grindheim 236.  
Ruim 228.  
Rund 224.  
Runde 195, 242.  
Runde 195.  
Russeluft 256.  
Russevaag 254.  
Rust 223.  
Rustad (Hurdalen) 219.  
— (Vinger) 220.  
Rustadlien 219.  
Rustadskogen 222.  
Rydland—Naavelandet 241.  
Rydningen 248.  
Rye 223.  
Ryen (Hitterdal) 228.  
— (Tveit) 231.  
Ryeningen 158.  
Ryenget 221.  
Ryfylke 12, 63, 107, 150, 155, 214.  
Ryg (Etne) 236.  
Rygg (Gløppen) 242.  
Rygg (Hornindalen) 242.  
Rygge 14, 54, 66, 103, 112, 121, 128, 138, 184, 217.  
Rygvold—Gaasmo 249.  
Rykken 239.  
Rypdal 244.  
Rypefjord 256.  
Rysdalen—Mardal 242.  
Rysland 222.  
Rysstad—Haugen 230.  
Rysten 243.  
Rægevik (Tromø) 230.  
Rækevik (Skjervøy) 256.  
Rækevik 227.  
Rælingen 67, 218.  
Ræstad 244.  
Rævdalen 255.  
Rævesand 166.  
Rævholt 72.  
Røbygden—Jaaren 248.  
Rød (Aamot, S. Østerdalen) 221.  
— (Aker) 158.  
— (Berg, Idde og Marker) 216.  
— (Kraakerøy) 157.  
— (Lavangen) 254.  
— (Lindaas) 238.  
— (Nesset, Romsdal) 91.  
— (Onsø) 217.  
— (Sveio) 236.  
— (Tolgen) 221.  
Rød—Akland 229.  
Rødberg 242.  
Rødbøl 227.  
Rødenes 14, 65, 103, 112, 121, 128, 138, 216.  
Rød, Enhus og Holte 217.  
Rødland (Evanger) 239.  
— (Lindaas) 238.  
Rødsbygden 225.  
Rødset (Borgmnd, Søndmør) 243.  
— (Volden) 242.  
Rødsetdalen 243.  
Rødsfjorden 251.  
Rødsjø 218.  
Rødskogen 226.  
Rødstranden 244.  
Rødsoen 210.  
Rødtangen 162, 225.  
Rødttvet og Kalbakken 158.  
Rødven 91.  
Rødvendalen 244.  
Rødøy 42, 60, 97, 110, 119, 125, 136, 146, 203, 251.  
Rødøy med Løvøy 202.  
Røidland—Mykedal 233.  
Røiland 231.  
Røinestad—Hompland 232.  
Røiraas—Finsland—Fløistøl 231.  
Røirvik (Halsaa og Hartmark) 231.  
— (Kvinnherred) 235.  
Røirviken 96, 250.  
Røiseland (Holme) 231.  
— (Hægebostad) 232.  
— (Søndeled) 229.  
Røismyr—Heltne 242.  
Røken 20, 55, 68, 105, 113, 122, 130, 140, 185, 225.  
Røkenes 254.  
Røkkeberg 225.  
Røkslund 232.  
Røldal 30, 86, 108, 116, 123, 133, 143, 238.  
Rømmen 246.  
Rømskogen 14, 65, 103, 128, 138, 216.  
Røn 76, 140, 223.  
Rønholt—Ødegaarden 227.  
Rønne 246.  
Rønneberg (Haaland) 233.  
— (Norddalen) 243.  
Rønnei 239.  
Rønildfjerdingen 216.  
Rønsberg 248.  
Rønvik—Jensvoll 252.  
Røra 40, 95, 118, 135, 146, 249.  
Røregrund med Tveiten og Baggerød 163.  
Røren 225.  
Rørge 229.  
Rørholt 227.  
Rørhus 243.  
Rørkul 226.  
Røros 18, 38, 59, 93, 109, 118, 124, 127, 135, 145, 172, 247.  
Rørosgaard—Engen 247.  
Rørstad (Hjørundfjord) 243.  
— (Sørfold) 98.  
Rørvik (Fede) 232.  
— (Vikten) 96, 173, 250.  
Rørvik—Kvammen 241.  
Røslandsvaag 238.  
Røsnes 252.  
Røsok 244.  
Røsseland—Røirvik 235.  
Røsset 248.  
Røst 99, 119, 205.  
Røstad 248.  
Røstkvrevet 247.  
Røst—Skomvær 253.  
Røstvangen 160.  
Røsvik 252.  
Røtnes—Storsæter 252.  
Røttingsnes 245.  
Røvasdalen 251.  
Røvik 91.  
Røvær 190, 235.  
Røyrbakken 254.

- S.
- Saaheim 165, 228.  
 Saaner 66, 138, 217.  
 Saastad 219.  
 Sagbruket (Hollen) 227.  
 Sagdalen 159.  
 Sagdalen og Tangerud 218.  
 Sagelv 255.  
 Sagene (Hurum, Buskerud) 162, 225.  
 — (Kristiania) 68.  
 Sagenes 169.  
 Sagesund 165.  
 Sagfjord 98.  
 Sagfjordmarken 252.  
 Saggrønden 162, 225.  
 Sagmo 252.  
 Sagstad 238.  
 Sagstuen 220.  
 Sagvaag 236.  
 Sagvolden 222.  
 Sakseide 236.  
 Sakshaug 249.  
 Saksundalen 75, 222.  
 Salangen 44, 99, 111, 120, 125, 136, 147, 254.  
 Salangsdalen 255.  
 Salen 96, 250.  
 Salhus 170, 238.  
 Salmeli 232.  
 Salsvik 169.  
 Saltdalen 42, 60, 98, 110, 119, 125, 136, 146, 252.  
 Salten 12, 110, 155, 215.  
 Salterø—Trollenes 165.  
 Saltjern 257.  
 Saltveit 235.  
 Saltvik—Ballangen 253.  
 Sama—Gamnes 254.  
 Sandal 237.  
 Samfjord—Helland 243.  
 Samkom 231.  
 Samnanger 30, 57, 85, 108, 116, 133, 143, 236.  
 Samuelsberg 255.  
 Sand (Bjarkøy) 254.  
 — (Hadsel) 253.  
 — (Nedenes) 106.  
 — (Nordre Odalen) 72, 139.  
 — (Ryfylke) 28, 83, 107, 116, 123, 126, 132, 143, 169, 234.  
 Sandal—Myklebost 241.  
 Sandbakken 248.  
 Sandbæk 216.  
 Sande (Frønen) 244.  
 — (Gaular) 88.  
 — (Gran) 223.  
 — (Hetland) 234.  
 — (Jarlsberg) 22, 55, 70, 105, 114, 122, 130, 141, 226.  
 Sande (Sandehæred) 226.  
 — (Sundalen) 245.  
 — (Søndmør) 34, 90, 108, 117, 134, 144, 242.  
 — (Træna) 203, 251.  
 Sandefjord 48, 53, 71, 114.  
 Sandehæred 22, 56, 71, 105, 114, 122, 130, 141, 226.  
 Sandeid 83, 132, 142.  
 Sanden (Bø, Telemarken) 228.  
 — (Løvik) 240.  
 Sandene 171, 242.  
 Sander 219.  
 Sand—Haaland 235.  
 Sand—Hamran 255.  
 Sandhornet 203.  
 Sandlandsgrænd 228.  
 Sand—Laug 233.  
 Sandnes (Bygland) 79, 115, 230.  
 — (Draangedal) 227.  
 — (Fauske) 252.  
 — (Gildeskaal) 252.  
 — (Hollen) 227.  
 — (Jæderen) 50, 82, 107, 115, 126.  
 — (Masfjorden) 238.  
 — (Nærø) 250.  
 — (Snaasen) 249.  
 — (Søndeled) 229.  
 — (Tromø) 230.  
 — (Veo) 244.  
 Sandnes—Kjelnesø 257.  
 Sandnesset 246.  
 Sandnessjøen 174.  
 Sandnessøteren 219.  
 Sandnes—Tranes 254.  
 Sandø 224.  
 Sandobotn 256.  
 Sandsbygden (Hurum, Buskerud) 225.  
 — (Sand, Ryfylke) 234.  
 Sandsmark 233.  
 Sandsmyr 166.  
 Sandstad 93, 135, 145.  
 Sandstrand 175, 254.  
 Sandstranden 162, 225.  
 Sandsvær 70, 126.  
 Sandsvær—Jondalen 225.  
 Sandsøen (Sande, Søndmør) 195, 242.  
 Sandøy (Bjarkøy) 99, 206.  
 Sandtorg—Haukebø 254.  
 Sandtorv (Austevold) 237.  
 — (Trondenes) 175.  
 Sandum 218.  
 Sandven 239.  
 Sandve—Vikre 235.  
 Sandvik (Bruvik) 237.  
 — (Bø, Vesteraalen) 253.  
 — (Fitjar) 236.  
 Sandvik (Kinn) 241.  
 — (Samnauger) 237.  
 Sandvik—Balsnes 255.  
 Sandvik—Darup 256.  
 Sandviken (Bergen) 85.  
 — (Bærum) 159.  
 — (Hise) 166, 230.  
 Sandviken—Skjellbri 249.  
 Sandvik—Kolbjørnsvik—Trommestad 230.  
 Sandvik—Kvindesland 235.  
 Sandvollan 40, 95, 118, 135, 146, 249.  
 Sandvør (Herøy) 251.  
 Sandø (Romsdal) 34, 91, 134, 144, 196, 244.  
 Sandøen (Dybvaag) 165, 186, 229.  
 — (Eidanger) 186, 227.  
 — (Gulen) 194.  
 — (Sandø, Romsdal) 196.  
 Sandøyren—Skrean 255.  
 Sangereid 230.  
 Sannikedal 22, 75, 106, 114, 122, 131, 141, 227.  
 St. Johannes menighet 82.  
 St. Petri menighet 82.  
 Sappen 256.  
 Saraby—Fægffjord 256.  
 Sarnes 256.  
 Sarpsborg 46, 53, 66, 112, 126, 148.  
 Sartor 192.  
 Sande (Nedre Telemarken) 24, 77, 106, 114, 122, 131, 141, 228.  
 — (Ryfylke) 28, 83, 107, 116, 123, 132, 143, 234.  
 Saner 228.  
 Saner—Seljord 228.  
 Sauland 77, 126, 228.  
 Saura (Dverberg) 254.  
 — (Gildeskaal) 98.  
 Saura—Okshien 252.  
 Sauren 201.  
 Saursumet 249.  
 Saue—Kunna 246.  
 Saxundalen 222.  
 Schlægerbraaten 158.  
 Segaard 75.  
 Seglvik—Spildra 256.  
 Seidnes 257.  
 Seielstad 222.  
 Seierstad 250.  
 Seiland 208, 209.  
 Seim 86, 143.  
 Seimdalen 239.  
 Seines 252.  
 Sekkemoen—Serstraumen 256.  
 Sekken 91, 197.

- Sel 18, 55, 74, 104, 113, 129, 139, 222.  
Selaas 229.  
Seland (Grindum) 231.  
— (Gyland) 233.  
— (Nes, Lister) 232.  
Selbjørnen (Austevold) 191.  
— (Fitjar) 191, 236.  
Selbjørnen—Lunnøen 237.  
Selboskar 243.  
Selbu 38, 59, 94, 109, 118, 124, 127, 135, 145, 248.  
Selbustranden 94.  
Seldal 234.  
Selebø 233.  
Selen 96.  
Sel—Harangsfjord 250.  
Sel og Hedalen 121.  
Selje 32, 58, 89, 108, 117, 124, 133, 144, 241.  
Seljedalen 240.  
Seljelvnes—Vollabakken 255.  
Seljeskogen 254.  
Seljestad—Vetterhus 238.  
Seljesæter 252.  
Seljevik 255.  
Seljord (Hitterdal) 228.  
— (Øvre Telemarken) 24, 77, 106, 114, 122, 131, 141, 149, 228.  
Sellebak 156.  
Sellevoll—Bødalen 254.  
Selnes (Skjørn) 246.  
— (Sortland) 254.  
Selnes (Klingen) 250.  
Selset—Bolla 254.  
Selsverket 222.  
Selsøy, store—Nesøy 251.  
Selvik (Aasene) 238.  
— (Sande, Jarlsberg) 163, 226.  
Selsvik—Gjesteland 234.  
Selvær—Dørvær 251.  
Selø (Austad, Lister) 232.  
Seløy (Herøy, Søndre Helgeland) 174, 202.  
Sem 22, 56, 71, 105, 114, 122, 130, 141, 163, 185, 226.  
Sem—Bomo 249.  
Semmen 224.  
Semssiden 161.  
Senjehesten 254.  
Senjen 64, 111, 206, 207.  
Senjen og Tromsø 12, 155, 215.  
Semmesvik 253.  
Sennumstad 230.  
Sent 157.  
Sesøy 207.  
Setfjord—Haukøy 252.  
Setnes—Norahagen 244.  
Setskogen 16, 67, 128, 139, 218.  
Sigdal 20, 55, 69, 105, 113, 122, 130, 140, 224.  
Sigerfjord 175, 254.  
Sigersvold—Skagen 232.  
Siggerud, 66, 217.  
Signal dalen 255.  
Sikveland 233.  
Silden (Loppen og Øksfjord) 208.  
— (Selje) 241.  
Siljuberget 220.  
Silset—Vestnes 245.  
Simadalen 238.  
Simensbraaten og Ryenengen 158.  
Simle 250.  
Simonstad 229.  
Simostranden 224, 225.  
Singlø 216.  
Singsaa 38, 93, 109, 118, 124, 135, 145, 247.  
Sinnes 233.  
Sinsen—Disen 158.  
Sire 224.  
Siredalen 81, 107, 123.  
Sirna 257.  
Sirmes 233.  
Sistranden 246.  
Sitter 250.  
Sjaavaag 229.  
Sjernerø 28, 83, 116, 132, 142, 234.  
Sjetne 249.  
Sjønøen 251.  
Sjunkan 252.  
Sjusjavnne 256.  
Sjøaasen 249.  
Sjøbygden (Selbu) 248.  
— (Værdalen) 249.  
Sjøen—Hyttefossen 248.  
Sjøflot 245.  
Sjøheim 245.  
Sjøli (Aasnes) 220.  
— (Nes, Øvre Romerike) 218.  
Sjølie (Ytre Rendalen) 221.  
Sjønerød 217.  
Sjøsiden 252.  
Sjøvegan 176, 254.  
Skaale 249.  
Skaalevik 166.  
Skaalnes—Markhus 236.  
Skaalvik 237.  
Skaalvær 97.  
Skaanevik 30, 57, 84, 107, 116, 123, 132, 143, 235.  
Skaaneviksjøen 169.  
Skaanevikstranden 236.  
Skaaningsfoss 156.  
Skaanland 99, 254.  
Skaar (Tysnes) 236.  
— (Vannelven) 242.  
Skaardalen 222.  
Skaare (Kvam, Hardanger) 239.  
— (Ryfylke) 28, 57, 83, 116, 132, 143, 235.  
Skaaret 220.  
Skaarstranden—Ertevaag 243.  
Skaarvaagen 253.  
Skaatø 22, 56, 76, 106, 114, 122, 131, 141, 185, 227.  
Skabo 222.  
Skafsa 78, 141.  
Skafsholt 228.  
Skafthm 237.  
Skage 96, 250.  
Skagen (Bø, Vesteraalen) 253.  
— (Vause) 232.  
Skage—Sørenmoen 250.  
Skagnes 224.  
Skagstad 252.  
Skailand 232.  
Skaland 251.  
Skalberg 226.  
Skalelv 257.  
Skalmeraa 247.  
Skantebygden 216.  
Skaraas 233.  
Skarbu 164, 227.  
Skarbøen (Borgund, Søndmør) 243.  
— (Ørskog) 243.  
Skare 230.  
Skarnes 160.  
Skarpnes (Edø) 246.  
— (Sparbu) 249.  
Skarpsno 219.  
Skarset 244.  
Skarstad 253.  
Skarstein 254.  
Skarstein—Frøholm 242.  
Skarsvaag 256.  
Skarsøen 198.  
Skarvedalen 230.  
Skasenden 220.  
Skastad 235.  
Skattebøl 224.  
Skatval 38, 95, 118, 135, 145, 248.  
Skatval—Hegge 248.  
Skaugvold—Indyr 252.  
Skavøpollen 241.  
Skedsno (Høland) 218.  
— (Nedre Romerike) 16, 67, 103, 112, 121, 128, 139, 218.  
Skei (Førde) 241.  
— (Surendalen) 245.

- Skeie 237.  
 Skeievold 221.  
 Ski 66, 128, 138.  
 Skiaaker 223.  
 Skibe Viken 165.  
 Skibotn 255.  
 Skibrek 225.  
 Skibyen 158.  
 Skien 48, 53, 63, 77, 114, 126.  
 Skifjorden—Teigedalen 240.  
 Skifte 254.  
 Skiftenes 230.  
 Skikkelstrand 234.  
 Skille 250.  
 Skinnarbøl 220.  
 Skinnelven—Koppangen 255.  
 Skiptvet 14, 66, 103, 112, 121, 128, 138, 216.  
 Skjaak 18, 55, 74, 104, 113, 121, 129, 139, 221.  
 Skjaastad 68.  
 Skjeberg 14, 65, 103, 112, 121, 128, 138, 156, 184, 216.  
 Skjebergdalen 65, 216.  
 Skjebergsløtten 216.  
 Skjee 71.  
 Skjefte—Sjetne 249.  
 Skjeggeby 157.  
 Skjeggedal 229.  
 Skjegstad 248.  
 Skjekkeland 232.  
 Skjel 223.  
 Skjebred og Toverød 226.  
 Skjebrei 249.  
 Skjebrei—Opdal 228.  
 Skjeldaas—Tyssedalsteiten 238.  
 Skjeldal 236.  
 Skjelfjord—Flakstad 253.  
 Skjellevik—Skorpen—Aunglen 236.  
 Skjelmerud 220.  
 Skjelnes 254.  
 Skjerdalen 161.  
 Skjerdal—Vangen 240.  
 Skjerpen 253.  
 Skjerstad 42, 60, 98, 110, 119, 125, 127, 136, 146, 252.  
 Skjerstad—Øivindset 252.  
 Skjerve (Nøtterø) 226.  
 — (Skogn) 249.  
 Skjerven—Vange 240.  
 Skjervøen (Osen, Fosen) 246.  
 Skjervøy (Tromsø) 44, 61, 100, 111, 120, 125, 127, 136, 147, 208, 256.  
 Skjervøyvaagen 176.  
 Skjesol 249.  
 Skjetne 248.  
 Skjevestad 229.  
 Skjöld 28, 83, 107, 116, 123, 132, 143, 235.  
 Skjombotn 253.  
 Skjomen 98.  
 Skjomnes 252.  
 Skjærberget 220.  
 Skærhollen 156.  
 Skjærlien—Hungrød 247.  
 Skjærpingen 249.  
 Skjelaaen 220.  
 Skjønhsalen 246.  
 Skjønhang 216.  
 Skjønne 70, 225.  
 Skjønstaa 252.  
 Skjørn 36, 59, 93, 118, 134, 145, 246.  
 Skjørøen 246.  
 Skjøstad 248.  
 Skjøtningberg 177, 257.  
 Sklinden 250.  
 Skodje 34, 90, 109, 117, 124, 134, 144, 243.  
 Skodjebygden 243.  
 Skofteland—Goksen 232.  
 Skoganvarre 256.  
 Skoge 237.  
 Skogen (Hevne) 247.  
 — (Kvikne) 221.  
 — (Nes, Øvre Romerike) 218.  
 — (Romedal) 219.  
 — (Soknedalen) 247.  
 — (Tysvær) 235.  
 Skogen—Gjøn 236.  
 Skogen og Lurdalen 225.  
 Skogen og søndre Enningdalen 216.  
 Skoger 22, 70, 105, 114, 122, 130, 141, 226.  
 Skogerø 209, 257.  
 Skogevaag 237.  
 Skoggaardene—Froastad—Skaare 239.  
 Skogheim 222.  
 Skogn 38, 95, 110, 118, 124, 135, 145, 249.  
 Skogseide 236.  
 Skogsfjord 231.  
 Skogsfjordvatnet 256.  
 Skogsholmen 251.  
 Skogsø—Landø—Utø 231.  
 Skogsøy 206, 254.  
 Skogvang 223.  
 Skogvoll 254.  
 Skolheim 248.  
 Skollerud 224.  
 Skolmen 223.  
 Skomedal—Sandnes 230.  
 Skomo 250.  
 Skomvær 253.  
 Skonseng 251.  
 Skordal 222.  
 Skorgen 244.  
 Skorpa—Junanvik 256.  
 Skorpen (Kinn) 194, 241.  
 — (Tysnes) 236.  
 Skorsdalen 240.  
 Skotfoss 77, 164, 227.  
 Skotheim 244.  
 Skotnes 253.  
 Skotselven 161, 225.  
 Skottene 216.  
 Skotterud 220.  
 Skraafjorden 246.  
 Skraastad 231.  
 Skraaterudmoen 224.  
 Skraavkjosen—Korsnes 252.  
 Skramsbygden 241.  
 Skramstad 219.  
 Skranstad 252.  
 Skrautvaal 76, 140, 223.  
 Skrean 255.  
 Skredaas—Fjermedal 230.  
 Skredestranden 242.  
 Skreifjord 256.  
 Skrelien—Bjørnestad—Meland 232.  
 Skreppestad 159.  
 Skrokkelig og Damunyr 157.  
 Skroudal 245.  
 Skroven 174, 205.  
 Skroven—Hatvik 253.  
 Skrukkelien 219.  
 Skroviken 223.  
 Skudalen 241.  
 Skudenes 28, 57, 83, 107, 116, 123, 132, 143, 235.  
 Skudeneshavn 50, 83, 107, 116.  
 Skuggevik 229.  
 Skulerud 220.  
 Skurbygden 248.  
 Skurdalen (Hol, Hallingdal) 224.  
 — (Opdal) 225.  
 Skutleberg—Norheim 239.  
 Skutvik 252.  
 Skutvik—Steinbakken 255.  
 Sky og Hobæk 226.  
 Skøelven—Smørgaard 254.  
 Skøien 158, 217.  
 Slaabervik—Gimle, Neset—Tangen 230.  
 Slaaen (Lille Elvedalen) 221.  
 — (Surendalen) 245.  
 Slaastadsæter 219.  
 Slaatten 241.  
 Slagen 71.  
 Slattum 219.  
 Slemdal (Aker) 158, 217.  
 — (Bratsberg) 22, 77, 114, 131, 141, 227.

- Slemdalen 221.  
 Slemmestad 162, 225.  
 Sletnes 255.  
 Sletta 255.  
 Slettebø 233.  
 Sletten (Klæbu) 248.  
 — (Lindaas) 238.  
 Sletten og Tenaasen 221.  
 Sletvik 246.  
 Slevik 217.  
 Slidre (Masfjorden) 238.  
 — (Valdres) 76, 140.  
 Slipren 249.  
 Slotten 101.  
 Slofftesnes—Fleines 253.  
 Slyngstad 243.  
 Smaagaardene 227.  
 Smaageøen 246.  
 Smaalenene 4, 5, 6, 8, 52,  
 102, 154, 180, 210, 214.  
 Smalfjorden 257.  
 Smedsrud 218.  
 Smedtorpet 220.  
 Smedvik (Borge, Lofoten) 253.  
 — (Vaagan) 174.  
 Smeland—Røiland 231.  
 Smelvær 240.  
 Smertu 157.  
 Smertu og Fuglevik 217.  
 Smitborg 222.  
 Smalen 198.  
 Smørøl 220.  
 Smørklep og Haugaasmo 229.  
 Smørklepgrænd 228.  
 Smørsgaard 254.  
 Snaasen 40, 59, 96, 110, 118,  
 124, 135, 146, 249.  
 Snapholt 219.  
 Snapperud 225.  
 Snarholt 218.  
 Snarset—Maarsund 253.  
 Snarum 69, 225.  
 Snarøen 218.  
 Snekkevik 251.  
 Snertingdalen 18, 75, 104, 113,  
 129, 140, 222.  
 Snetvet 227.  
 Snig med Ranberg 167.  
 Snulfjorden 93, 247.  
 Snilstveitøen 190, 235.  
 Snipstadengen 222.  
 Snipsørdalen 242.  
 Snærud 224.  
 Sogge 245.  
 Sogn 12, 151, 155, 215.  
 — (Jevnaker) 223.  
 Sogndal (Dalene) 28, 50, 57,  
 81, 107, 115, 123, 126,  
 132, 142, 233.  
 — (Sogn) 32, 87, 108, 117,  
 123, 126, 133, 144, 239.  
 Sogndalsfjæren 170, 239.  
 Sognefest 240.  
 Sognnes 240.  
 Søk 234.  
 Soknedalen 38, 94, 109, 118,  
 124, 135, 145, 247.  
 Solaas 231.  
 Soland—Marvik 234.  
 Solbakken (Løiten) 219.  
 — (Solum, Telemarken) 164.  
 — (Strinden) 248.  
 Solberg (Asker) 218.  
 — (Beitstaden) 96, 249.  
 — (Drangedal) 227.  
 — (Vanse) 232.  
 — (Øier) 222.  
 Solbergelven 162, 225.  
 Sole 82, 233.  
 Solem 244.  
 Solemshaug 245.  
 Solemskogen 158, 217.  
 Solem—Slaaen 245.  
 Solevang 243.  
 Solhaug 249.  
 Solheim (Aarstad) 237.  
 — (Gjerdrum) 218.  
 — (Gran) 223.  
 — (Masfjorden) 86, 238.  
 — (Ringsaker) 219.  
 Solheim eller Aandalen 222.  
 Solheimdalen (Tysnes) 236.  
 Solheim—Kvitberg 255.  
 Solheimsdalen (Bolsø) 244.  
 Solheimslien—Løvstakgaten  
 237.  
 Solheimsviken 169.  
 Solhjell 244.  
 Solhjem (Sel) 222.  
 Sollerud (Aker) 158.  
 Sollerød (Vaale) 226.  
 Solli (Tranøy) 255.  
 — (Tune) 66, 217.  
 Sollibøen 244.  
 Sollien (S. Østerdalen) 18, 73,  
 113, 129, 139, 221.  
 — (Vardal) 222.  
 Sollihøgda 69.  
 Solsem 250.  
 Solstad 97, 119.  
 Soltveit 238.  
 Solum (Hadsel) 253.  
 — (Telemarken) 24, 56, 77,  
 106, 114, 122, 131, 141, 227.  
 Solunsmoen 69.  
 Solvang (Nordre Land) 223.  
 — (Vang, Hedemarken) 219.  
 Solvold 222.  
 Solvorn 87, 170, 239.  
 Solør 10, 104, 154.  
 Solør og Odalen 62, 126.  
 Soløy 254.  
 Soma 233.  
 Somdalen 224.  
 Sommarbakken 255.  
 Sommarøy (Hillesøy) 207, 255.  
 Sommersæt—Brotøy 253.  
 Sommervik—Bjellgam 253.  
 Sommerøy (Øksnes) 254.  
 Son 46, 66, 103, 112.  
 Songe 229.  
 Songvik 231.  
 Sorknes 220.  
 Sorte 248.  
 Sortebygden 243.  
 Sortevik 254.  
 Sortland 42, 60, 99, 111, 119,  
 125, 127, 136, 146, 175, 254.  
 Sotefjed 231.  
 Sougstad 219.  
 Spangereid 26, 57, 80, 115,  
 123, 131, 142, 232.  
 Sparaas 229.  
 Sparbu 40, 95, 110, 118, 124,  
 135, 146, 249.  
 Speismark 220.  
 Sperle 239.  
 Spetalen (Stange, Hedemar-  
 ken) 219.  
 — (Tjølling) 226.  
 Spikkeland 231.  
 Spilde 239.  
 Spildernes—Martinhsal 255.  
 Spildra (Kvænangen) 208, 256.  
 — (Meløy) 251.  
 Spilkevik 243.  
 Spilling—Kleven 232.  
 Spind 26, 57, 81, 115, 132,  
 142, 232.  
 Spindanger—Daarø 232.  
 Spjørøen 65, 184, 216.  
 Spokkeligrænd og Fjeldgaar-  
 dene 228.  
 Sponevik 235.  
 Sponviken 156, 216.  
 Sporeland 233.  
 Sporse 244.  
 Sporstølen—Rysten 243.  
 Sprauten 249.  
 Spydeberg 14, 66, 103, 112,  
 121, 128, 138, 216.  
 Staaby—Tjersland 232.  
 Staalvikbotn—Ursvik 255.  
 Staarheim 89, 241.  
 Stabben 198.  
 Stabæk 158, 218.  
 Stadheim 240.  
 Stadsbygden 36, 59, 93, 109,  
 118, 124, 135, 145, 247.  
 Stafsholt 228.  
 Stafsnæs 240.  
 Stai 221.  
 Staksengen 244.

Stalheim 239.  
Stalleland—Fillingtveit 230.  
Stallemo 231.  
Stalsberg 224.  
Stamnes (Bruvik) 85, 237.  
— (Søndre Helgeland) 40, 60,  
97, 124, 136, 146, 251.  
Stammessjøen 174, 251.  
Stampetorp 220.  
Stamsund 175.  
Stamsø 229.  
Standal 243.  
Standalen 241.  
Standnes 240.  
Stange (Hedemarken) 16, 54,  
72, 104, 112, 121, 129,  
139, 160, 219.  
— (Østre Toten) 222.  
Stangebraaten 216.  
Stangeland 233.  
Stangelandseidet 100.  
Stangeland—Trones 233.  
Stangeland—Østreim 235.  
Stangervaag—Gjessøter 236.  
Stanghelle 237.  
Stangvik 36, 92, 109, 118,  
124, 134, 145, 245.  
Stangvikbugten 245.  
Stardalen 241.  
Stathelle 48, 76, 106, 114.  
Statland 173, 250.  
Staubo 165.  
Staulen 202.  
Staupaamoen 252.  
Stausland 231.  
Stavaa—Almaas 243.  
Stavanger 4, 5, 6, 8, 50, 52,  
53, 63, 102, 115, 126, 150,  
154, 180, 214.  
— (Kinn) 89, 241.  
Stavdal 227.  
Stave 167.  
Stavedalen 223.  
Stave—Skogvoll 254.  
Stavfjord 252.  
Stavik 244.  
Stavn 224.  
Stavsberg 219.  
Stavseng 251.  
Stavsetstranden 243.  
Stavsjø 72.  
Stedje 87.  
Stedje—Bahus 239.  
Stegeberg 235.  
Stegen 216.  
Stein (Bardu) 255.  
— (Gaular) 241.  
— (Lille Elvedalen) 225.  
Steigen 42, 98, 110, 119, 125,  
127, 136, 146, 252.  
Steilene 217.

Stein 245.  
Steinbakken 255.  
Steine (Byneset) 248.  
— (Nærø, Namdalen) 97, 250.  
Steine—Grøsfjeld—Dyping  
233.  
Steinen 244.  
Steinersby 218.  
Steinfjerdingen 224.  
Steinhovden 241.  
Steinlandsfjorden 254.  
Steinsdalen (Kvam, Hardan-  
ger) 239.  
— (Osen, Fosen) 246.  
Steinsholt 227.  
Steinsland 237.  
Steinsland—Røiseland—Nag-  
lestad 232.  
Steinsland—Tarevand 232.  
Steinsnes (Skaare, Ryfylke)  
235.  
— (Tjølling) 226.  
Steinstø 239.  
Steinsundøen 194.  
Steinsvik 243.  
Steinsvik—Skagen 253.  
Steinsvold 244.  
Steinsøund 246.  
Steiro 254.  
Stenland 252.  
Stemshaug 92.  
Sten (Bamble) 227.  
— (Nes, Øvre Romerike)  
218.  
— (Skedsmo) 218.  
Stenberglandet 225.  
Stenby (Stange, Hedemarken)  
219.  
Stene (Meldalen) 247.  
— (Onsø) 217.  
Stenfjorden 253.  
Stenkjær 50, 95, 118, 127.  
Stensby (Eidsvold) 219.  
Stensgaard 67, 219.  
Stensjøen 252.  
Stette 243.  
Stigen—Storsteinnes 255.  
Stiklestad 95, 249.  
Stiland—Vigeland 232.  
Stjernesund 256.  
Stjernø (Halsaa og Hartmark)  
187.  
Stjernøen (Hasvik) 209.  
— (Talvik) 208.  
Stjøråalen 38, 95, 118, 127,  
135, 145, 152, 248.  
Stjøråalshalsen 173.  
Stjør- og Værdalen 12, 110,  
155, 215.  
Stod 40, 96, 110, 118, 124,  
135, 146, 249.

Stokke (Borgund, Søndmør)  
243.  
— (Jarlsberg) 22, 56, 71, 105,  
114, 122, 130, 141, 185,  
226.  
Stokkebø 240.  
Stokkedal 235.  
Stokkeland (Søgne) 231.  
Stokken 79, 131, 141, 229.  
Stokkestranden 235.  
Stokke—Ullenhaug 234.  
Stokland (Fauske) 252.  
Stokmarknes 175.  
Stokmarknes—Bervik 253.  
Stoksund 36, 93, 118, 134, 145,  
246.  
Stokøen 199, 246.  
Stolmen 191.  
Stolmen—Lillekalseen 237.  
Stomperud 219.  
Stonga—Neiden 257.  
Stonglandet 255.  
Storaaker 231.  
Storaas 247.  
Storaker 240.  
Storberget 220.  
Storbygd 235.  
Stord 30, 57, 84, 107, 116,  
123, 133, 143, 191, 236.  
Stordalen (Aa, Fosen) 246.  
— (Meraker) 95.  
— (Søndmør) 34, 90, 117, 134,  
144, 243.  
Stordalen—Færen 248.  
Stordalsfjerdingen 216.  
Store Drange og Loge 232.  
Storeide 242.  
Storekalseen 85, 191, 237.  
Stor-Elvedalen 18, 55, 73, 104,  
113, 121, 129, 139, 221.  
Store Molla 204.  
Storeng—Rastebynes 255.  
Store Skørey 208.  
Store Sotra 192.  
Storesund 235.  
Store—Sunde 242.  
Store Tamsøen 209.  
Store Tamsø—Olderfjord 256.  
Store Tveit 237.  
Store Vandved 202.  
Storevik 239.  
Storfjell 253.  
Storfjord (Buksnes) 253.  
— (Lebesby) 257.  
Storfosen 199, 246.  
Storgaten—Eidsvoldslinjen—  
Fetehausseen (Lillestrøm)  
218.  
Storhaug (Vestre Slidre) 223.  
Storhaug—Aarvik 235.  
Storhaugen (Salangen) 176, 254.



- Storhov 219.  
 Storfjorden 255.  
 Storfjorden—Ramsjøel 252.  
 Storlandet 245.  
 Storlidalen 247.  
 Storlien—Testad 247.  
 Storlien—Urtfjeld 251.  
 Stormoen (Røros) 247.  
 — (Øvre Eker) 225.  
 Stornes—Kaldtalen 254.  
 Stornes—Lavangen 255.  
 Storruste 223.  
 Storsletta—Samuelsberg 255.  
 Storsletten 256.  
 Storsteinnes (Balsfjord) 255.  
 — (Lyngen) 255.  
 Storsveen 221.  
 Storsæter 252.  
 Storvaagen—Kongsmarken 253.  
 Storstvartsgrube 247.  
 Storstvik (Nordreisa) 256.  
 Storkviken (Velfjord) 251.  
 Storstvik—Rypefjord 256.  
 Storøen 194, 241.  
 Stoveland 231.  
 Straaholmen 227.  
 Strai—Skraastad 231.  
 Strand (Evenes) 174.  
 — (Fillan) 246.  
 — (Hitterdal) 228.  
 — (Kvæfjord) 254.  
 — (Lille Elvedalen) 221.  
 — (Modum) 224.  
 — (Osen, Fosen) 246.  
 — (Ringebu) 222.  
 — (Ryfylke) 28, 57, 82, 107, 116, 123, 132, 142, 234.  
 — (Stor-Elvedalen) 73.  
 — (Ytre Holmedal) 240.  
 Strand eller Kvernes, søndre 244.  
 Strandby 255.  
 Strande 244.  
 Strandebarn 30, 86, 107, 116, 123, 132, 143, 235.  
 Strandeleden 230.  
 Stranden (Alversund) 238.  
 — (Askøen) 237.  
 — (Eidfjord) 238.  
 — (Enebak) 218.  
 — (Faaberg) 222.  
 — (Grytten) 244.  
 — (Leksviken) 95.  
 — (Nerstrand) 168.  
 — (Norderhov) 224.  
 — (Saude, Nedre Telemarken) 228.  
 — (Selbu) 248.  
 — (Sund, Nordhordland) 237.  
 — (Søgne) 231.  
 Stranden (Søndmør) 34, 90, 109, 117, 134, 144, 243.  
 Strandene (Stordalen, Søndmør) 243.  
 — (Vik, Sogn) 240.  
 — (Ørsten) 243.  
 Strandene—Hisø 240.  
 Strand—Engeset 242.  
 Stranden—Klyve—Steinstø 239.  
 Stranden—Sævik 250.  
 Strand—Fodnes 223.  
 Strandgaten (Modum) 161.  
 Strandlandet (Flakstad) 253.  
 — (Nesna) 251.  
 Strandmarkabygden 248.  
 Strand—Ophus 221.  
 Strandsiden 242.  
 Strand—Sigerfjord 254.  
 Strandvik 30, 57, 85, 116, 133, 143, 236.  
 Straume 253.  
 Straumen (Bodin) 98.  
 — (Hemnes, N. Helgeland) 251.  
 Straumen—Aarbostad 254.  
 Straumfjord 256.  
 Straumfjordvik 253.  
 Straumsbugten—Remma 255.  
 Straumsjøen—Skaarvaagen 253.  
 Straumslie—Indset 255.  
 Straumsmoen 255.  
 Straumsnes 254.  
 Straumsnes—Kvalvik 253.  
 Strengelvaag 254.  
 Strengereid 229.  
 Strinde 247.  
 Strinden 38, 59, 64, 94, 109, 118, 124, 127, 135, 145, 248.  
 Strinden og Selbu 12, 109, 155.  
 Strindheim 248.  
 Strindmoen 249.  
 Strisland 232.  
 Strokkenes 254.  
 Strudshavn 85, 169, 237.  
 Struperud 219.  
 Stryn 32, 89, 108, 117, 124, 134, 144, 242.  
 Strøte 220.  
 Strøte—Balteskaret 254.  
 Strøm (Fet) 159.  
 — (Skoger) 162.  
 — (Søndre Odalen) 72, 219.  
 Strøm og Asmundvaag 246.  
 Strømdal 164.  
 Strømme (Bruvik) 237.  
 — (Drangedal) 227.  
 — (Randøesund) 231.  
 Strømme (Veo) 244.  
 Strømmen (Aarstad) 169.  
 — (Hisø) 166, 230.  
 — (Hurdalen) 219.  
 — (Inderøen) 173, 249.  
 — (Jarlsberg) 22, 70, 105, 114, 122, 130, 141, 225.  
 — (Lille Elvedalen) 221.  
 — (Sulen, Sogn) 240.  
 — (Søndre Aundal) 223.  
 — (Øiestad) 166, 230.  
 Strømmen med Sagdalen 159.  
 Strømme—Osmundvik 242.  
 Strømsgodset 70, 130, 141.  
 Strømsnes 252.  
 Strømsneset 36, 92, 109, 117, 134, 145, 245.  
 Strømsod og Aamot 224.  
 Strøm—Sunstad 246.  
 Strømsø 69.  
 Strømøy 204, 252.  
 Strønen 191.  
 Strønstad—Higrav 253.  
 Stubstad 225.  
 Stue 236.  
 Stuedalen 248.  
 Stuesjøen 221.  
 Stuvland 251.  
 Stykkene 167.  
 Styrvold 71.  
 Støen 220.  
 Støle 84.  
 Stølen (Opdal, Orkedalen) 247.  
 — (Tingvold) 245.  
 Støle—Ørvik 227.  
 Stønesbotn 255.  
 Støren 38, 94, 109, 118, 124, 135, 145, 247.  
 Støveren 224.  
 Støversten 242.  
 Suldal 28, 83, 107, 116, 123, 132, 143, 235.  
 Suldalseidet 235.  
 Suldals fjeldgaarder 235.  
 Sulen (Borgund, Søndmør) 196.  
 — (Nordfrøya) 172, 199, 242.  
 — (Sogn) 32, 58, 88, 108, 117, 123, 133, 144, 240.  
 — (Ulstein) 195, 246.  
 Sul—Garnes 249  
 Sulitjelma 98, 119, 174.  
 Sultindvik—Maalsjorden 255.  
 Sulø (Borgund, Søndmør) 196.  
 — (Ulstein) 195.  
 Sunstad 246.  
 Sund (Buksnes) 253.  
 — (Fosnes) 250.  
 — (Gildeskaal) 174.  
 — (Kopervik) 235.

- Sund (Nordhordland) 30, 57, 85, 100, 116, 133, 143, 237.  
— (Romsdal) 109, 117.  
— (Stammes, S. Helgeland) 251.  
Sundalen (Hol, Hallingdal) 224.  
— (Kiun) 241.  
— (Nordmør) 36, 92, 109, 117, 126, 134, 145, 245.  
— (Vannelven) 242.  
Sundalen og Øksendalen 124.  
Sundalsøren 172, 245.  
Sund og Austevold 123.  
Sundbakken 161.  
Sundbotnen 240.  
Sundby—Drage 252.  
Sunde (Egge) 249.  
— (Gjerstad, Nedenes) 229.  
— (Haaland) 233.  
— (Indviken) 242.  
— (Jølster) 241.  
— (Kvinnherred) 235.  
— (Nes, Lister) 168, 232.  
— (Saude, N. Telemarken) 228.  
— (Ytre Holmedal) 240.  
Sunde—Bauge 235.  
Sundegrønden 162.  
Sundelandet 237.  
Sundene (Bodin) 252.  
— (Tjøme) 163.  
Sundet 247.  
Sundgaarden (Eidsvold) 159.  
Sundgaardene (Aardal) 234.  
Sundhorvik—Barlindbotnen 241.  
Sundland—Grønvold 162.  
Sund—Møllerodden 253.  
Sundnesbygden 242.  
Sundsdaalen 241.  
Sundset 249.  
Sunds fjord 252.  
Sundsvold 220.  
Sund og Vaagø 124.  
Sundve 239.  
Sundvolden 161, 224.  
Sunday—Skogsholmen 251.  
Sunnelven 34, 90, 109, 117, 124, 134, 144, 243.  
Smrendalen 36, 59, 92, 109, 118, 124, 126, 134, 145, 245.  
Surendalsfjord—Flesenstranden 245.  
Surendalsøren 172, 245.  
Surlien 225.  
Susendalen 251.  
Suterød 216.  
Svaasand 239.  
Svanaasen 220.  
Svandal 234.  
Svanø 89, 194, 241.  
Svardalen—Høidalen 241.  
Svarholt 253.  
Svarstad 71, 227.  
Svartdal 228.  
Svarthumle 241.  
Svartnes—Persfjord 257.  
Svarttveit 238.  
Svastad 218.  
Svatsum 74, 222.  
Sve 246.  
Sveen—Solemslaug 245.  
Sveggen 244.  
Sveinsø 239.  
Sveio 30, 57, 84, 107, 116, 123, 133, 143, 236.  
Svelviken 48, 53, 70, 105, 114.  
Svene 70, 140, 225.  
Svene—Jondalen 225.  
Svenes 76, 140.  
Svennevik—Kollevold 232.  
Svenningdalen 251.  
Svensby 225.  
Svidal 241.  
Svindal (Grindum) 231.  
— (Vaaler, Moss) 66.  
Svindalen—Mjele 254.  
Svineng 256.  
Svingen 161.  
Svinland 232.  
Svine (Herø, Søndmør) 242.  
— (Søndre Undal) 167, 187, 232.  
Svinøy (Vaagan) 205, 253.  
Sviu 216.  
Svolvær 174, 205, 253.  
Svorkbygden 247.  
Svorkmo 172.  
Svulryen og Mellebraaten 220.  
Sværdal 247.  
Sværefjorden 240.  
Sværholt 257.  
Sydalen 253.  
Syd-Hovet 224.  
Sydkredsen 256.  
Sydnesstranden 236.  
Syd-Reksteren 236.  
Sydstranden (Hornindalen) 242.  
Syd- og Nordstranden (Naustdal) 241.  
Sydvaranger 46, 61, 101, 111, 120, 125, 127, 137, 147, 257.  
Syd-Øerne 236.  
Sylling 68, 130, 140, 225.  
Sylte (Norddalen, Søndmør) 90.  
Sylte (Romsdal) 34, 91, 134, 144, 244.  
— (Surendalen) 245.  
— (Vannelven) 242.  
Syltebøen—Steinsvold 244.  
Syltedalen 242.  
Syltefjord 257.  
Syltø 186.  
Sylte—Ukkelberg 244.  
Syltøen—Skaalvik 237.  
Synes—Blindem 244.  
Syngesdal 227.  
Syrdal 232.  
Syre 235.  
Syrteveit 230.  
Sysendalen 238.  
Syversrud 224.  
Sæbø (Eidfjord) 238.  
— (Etne) 236.  
— (Hjelmeland) 234.  
— (Manger) 86, 238.  
Sæle 193.  
Sælen 237.  
Sæleviken 236.  
Sæltun—Lysne—Ødegaarden 239.  
Særen—Tveiten 229.  
Sæter (Surendalen) 245.  
— (Tolgen) 221.  
— (Vinger) 220.  
Sæterlandet 251.  
Sætersagen 219.  
Sætersbø 228.  
Sætersdalen 10, 106, 126, 155.  
Sæter—Sve 246.  
Sæter (Drangedal) 227.  
— (Elverum) 73, 220.  
— (Hurum, Buskerud) 162, 225.  
— (Manger) 238.  
Sætre—Hovde 221.  
Sætre—Høigaardene 242.  
Sætre—Kringlen 240.  
Sætre—Landsverk 242.  
Sæveland (Aakre, Ryfylke) 235.  
— (Herred) 232.  
Sævelandsvik 168.  
Sævereide 236.  
Sævereidfjorden 236.  
Sævik (Høvaag) 230.  
— (Klingen) 250.  
— (Spind) 232.  
Sævik—Hanneinyr 229.  
Sævre og Bergsgrønden 224.  
Sedal—Lund—Vikre 231.  
Sødorp 74, 222.  
Søgaard 216.  
Søgne 26, 56, 80, 106, 115, 122, 131, 142, 231.  
Søgnen 241.

Søholmen 251.	Søndre Vaagsø 32, 89, 117, 133, 144, 241.	Sørskogen 221.
Søholt 243.	Søndre Valdres 126.	Sørskogen—Lien 223.
Søholtstranden 243.	Søndre Vangsfjerding 224.	Sørstrand (Eide, Nordmør) 245.
Søiland (Gjesdal) 233.	Søndre Østerdalen 10, 62, 104, 126, 154.	Sørstranden (Eresfjord og Vist- dalen) 244.
— (Nes, Lister) 232.	Søuju 225.	— (Etne) 236.
Søkkelven 34, 90, 109, 117, 134, 144, 243.	Sønset 226.	Sørstranden—Solheimsdalen 244.
Søkkunda 221.	Sønsteli 223.	Sørtraumen (Kvænaugen) 256.
Sølberg 247.	Sønsterud eller Smørbøl 220.	— (Sørreisa) 254.
Sømaadalen 221.	Søpler 216.	Sørtømme—Valdum 247.
Søndbø—Lindem—Ødefjeld 227.	Søpteland 236.	Sørum (Brandbu) 75.
Søndeled 24, 56, 78, 106, 114, 122, 131, 141, 229.	Søralsten 251.	— (N. Romerike) 16, 67, 103, 112, 121, 128, 139, 218.
Søndena 168.	Søarnøy 203.	Sørumsanden 218.
Søndfjord 63, 108, 151.	Sørburø 199, 246.	Sørvaagen 253.
Sønd- og Nordfjord 12, 155, 215.	Sørbygden (Lensviken) 247.	Sørviksmarken 254.
Søndhordland 12, 107, 150, 155, 215.	— (Mo, Ø. Telemarken) 228.	Sørvold 218.
Søndmør 12, 155, 215.	— (Snaasen) 249.	Sørvar 204.
Søndre Aurdal 20, 55, 76, 105, 113, 122, 130, 223.	— (Soknedalen) 247.	Sørøen (Hammerfest og Has- vik) 209.
Søndre Bergenhus 4, 5, 6, 8, 52, 154, 180, 214.	— (Torsken) 255.	Sørøerne (Herøy, S. Helge- land) 251.
Søndre Bjørnsund 171, 197.	— (Vik, S. Helgeland) 250.	Søtvet 227.
Søndre Dalene 64.	— (Øier) 222.	Søvede 90, 144.
Søndre Egerø 233.	Sørbo 82, 234.	Søvik 243.
Søndre Egge—Kvam 249.	Sørbdal (Vannelven) 242.	Søvikdalen—Furustranden 243.
Søndre Enningdalen 216.	Sördalen (Aa, Fosen) 246.	Søviken 231.
Søndre Fron 18, 74, 104, 113, 121, 129, 139, 222.	— (Bardu) 255.	
Søndre Gudbrandsdalen 10, 62, 104, 154.	Sørefjord 240.	
Søndre Hedalen 140.	Søreide 237.	
Søndre Hedemarken 104.	Søreide—Førde 240.	
Søndre Helgeland 12, 64, 110, 155, 215.	Søreide—Heie 236.	
Søndre Honningvaag 176.	Sørenmoen 250.	
Søndre Indherred 64.	Sørfjeld 251.	
Søndre Jarlsberg 62, 105.	Sørfjord (Tromsø) 44, 100, 120, 136, 147, 256.	
Søndre Kvam (Nordre Fron) 222.	Sørfjorden (Bindalen) 250.	
Søndre Land 20, 55, 75, 105, 113, 122, 129, 223.	— (Rødøy) 97, 251.	
Søndre Midthordland 126.	Sørfatanger 96.	
Søndre Modum 122.	Sørfold 42, 60, 98, 119, 136, 146, 252.	
Søndre Nordmør 126.	Sørfroya 36, 59, 93, 118, 134, 145, 246.	
Søndre Odalen 16, 54, 72, 104, 112, 121, 129, 139, 219.	Sørgaardene 254.	
Søndre Osen 73.	Sørgulen 241.	
Søndre Salten 64.	Sørhaug 235.	
Søndre Sandø 184, 216.	Sørhaug—Grønhaug 235.	
Søndre Skovbygd 73.	Sørheim 239.	
Søndre Stenkjær 110.	Sørhella—Bjørnsletta 255.	
Søndre Søndhordland 63.	Sørherøy 202.	
Søndre Søndmør 63, 108.	Sørholte 219.	
Søndre Trondhjem 4, 5, 6, 8, 52, 154, 180, 214.	Sørkedalen 68, 217.	
Søndre Undal 26, 57, 80, 106, 123, 232.	Sørkedalsveien 158.	
	Sørkil 252.	
	Sørkjosen—Sagelv 255.	
	Sørland (Eid, Nordfjord) 241.	
	— (Værøy) 175, 253.	
	Sørlandet (Nesna) 251.	
	Sørlø 96.	
	Sørnesset 250.	
	Sørreisa 44, 100, 120, 136, 147, 254.	
	Sørsdal 225.	
		T.
		Taanøvik 231.
		Taarnby 216.
		Taato 164, 185, 227.
		Tafjord 171, 243.
		Tagsraas 229.
		Takelvdalen 255.
		Takkvam 237.
		Taklestranden 240.
		Taknes—Vaagland 245.
		Takvatn 255.
		Talgø 82, 132, 142, 188.
		Talgø—Hanesand 234.
		Talgø—Helgø 234.
		Talholen 219.
		Talvik 44, 61, 100, 111, 120, 125, 127, 137, 147, 176, 256.
		Tamokdalen 255.
		Tanahorn 257.
		Tananger 82, 168, 233.
		Tandstad 243.
		Tanen 12, 46, 61, 101, 111, 120, 125, 127, 137, 147, 155, 257.
		Tangen (Aardal, Sogn) 239.
		— (Drammen) 69.
		— (Hisø) 230.

- Tangen (Meraker) 248.  
 — (Setskogen) 218.  
 — (Stange) 72, 219.  
 Tangerud 218.  
 Tangstad 249.  
 Tannøy 204.  
 Tanum (Brunlanes) 71, 226.  
 — (Bærum) 68, 217.  
 Tapstad 252.  
 Tarevand 232.  
 Tarris 157.  
 Tarven 199, 246.  
 Tastad 234.  
 Tauterø—Hegdal 244.  
 Tautra 249.  
 Teigen 225.  
 Teigom—Heggerusten 221.  
 Teiten 242.  
 Teksdal 246.  
 Tekstebakken 220.  
 Tellesbø—Gulla 245.  
 Tellevaagen 169.  
 Telnes—Kallestad 237.  
 Telnes—Nordværnes 251.  
 Telnes—Sandnes 252.  
 Tempe 173.  
 Tenaasen 221.  
 Tenfjord 171, 243.  
 Tengesdal (Bjerkreim) 233.  
 — (Høle) 234.  
 Tenholmen 252.  
 Tenna 202.  
 Tennes 255.  
 Tennevik 255.  
 Tennevoll 254.  
 Tenskjær 255.  
 Terdal 233.  
 Terningen 220.  
 Tesdal—Hardeland 236.  
 Tessungdalen 228.  
 Testad 247.  
 Texe—Heiegaardene 233.  
 Tilder 38, 94, 118, 135, 145,  
 248.  
 Tildermoen 248.  
 Tilset—Haugen 247.  
 Time 28, 82, 107, 115, 123,  
 132, 142, 168, 233.  
 Tindsøy 206.  
 Tingelstad 75, 140, 223.  
 Tingestad 240.  
 Tingvatn 233.  
 Tingvold 36, 59, 92, 109, 117,  
 124, 134, 145, 245.  
 Tingvoldvaagen 245.  
 Tinn 24, 56, 77, 106, 114, 122,  
 126, 131, 141, 228.  
 Tirdalen 241.  
 Tisland 231.  
 Tisler 216.  
 Tistedalen 65.  
 Tisthammer 242.  
 Titran 176, 246.  
 Tittelsnes 236.  
 Titteren 246.  
 Tjeldsund 42, 60, 98, 119, 136,  
 146, 253.  
 Tjeldøy 204, 253.  
 Tjelland 231.  
 Tjelle 244.  
 Tjellebotn 253.  
 Tjelle—Jevik 253.  
 Tjomsland (Laudal) 231.  
 — (Lyngdal, Lister) 232.  
 Tjong—Andal 236.  
 Tjongstjorden 251.  
 Tjore 230.  
 Tjosaasgrænden 239.  
 Tjovemoen 231.  
 Tjovemoen med Aasen og  
 Hunsfoss 167.  
 Tjugum 87.  
 Tjul 234.  
 Tjuren 220.  
 Tjuvskjær 254.  
 Tjærslund 232.  
 Tjærvaag 242.  
 Tjelling 22, 56, 71, 105, 114,  
 122, 130, 141, 226.  
 Tjøme 22, 56, 71, 105, 114,  
 122, 130, 141, 185, 226.  
 Tjørsvaag—Søiland 232.  
 Tjerve 167, 232.  
 Tjøsheim 234.  
 Tjøtta 40, 60, 97, 110, 119,  
 124, 136, 146, 173, 202,  
 251.  
 Todal (Aure, Nordmør) 172.  
 Todalen (Stangvik) 92, 245.  
 Tofte (Hurum, Buskerud) 162,  
 225.  
 — (Søgne) 231.  
 Toftegaard 238.  
 Tofteland 232.  
 Toften 256.  
 Toften—Munkhaalen 254.  
 Tofte og Sagene 225.  
 Toftøen (Herlø) 193, 238.  
 — (Sund, Nordhordland) 192.  
 Toftøen—Viksoen—Varø—  
 Opsøen 237.  
 Togstad 218.  
 Tokenes 163.  
 Tokheim—Eitrheim 238.  
 Tole—Nes 239.  
 Tolfsrød 226.  
 Tolgen 18, 54, 73, 104, 113,  
 121, 129, 139, 160, 221.  
 Tolgen hytteplads 160.  
 Tollefsbøl 220.  
 Tolleskoven og Klostergrind  
 164.  
 Tollevsrud 223.  
 Tom 66, 217.  
 Tomasjord 255.  
 Tomle 223.  
 Tomlevold 223.  
 Tommelstad 159.  
 Tomter (Hobøl) 66, 217.  
 — (Romedal) 72, 219.  
 Tomøy 202, 203.  
 Ton 223.  
 Tonheim—Grov 241.  
 Tonning 242.  
 Tonsen—Solemskogen 217.  
 Tonstad 26, 81, 115, 132, 142,  
 168, 233.  
 Tordal 235.  
 Torderød 217.  
 Torgalsbøen og Aspedammen  
 216.  
 Torgerstuen 220.  
 Torget 201, 250.  
 Torgnes 201, 250.  
 Torgrimsbu 216.  
 Torhus—Nauste 244.  
 Tori 218.  
 Torjulvaagen—Hoem 245.  
 Torjusholmen 166.  
 Torkilsbyen 158.  
 Torp (Andebu) 226.  
 — (Borge, Idde og Marker)  
 156, 216.  
 — (Glemminge) 157.  
 Torpe (Aal) 69, 140, 224.  
 — (Vang, Valdres) 223.  
 Torpeberget 156.  
 Torpen 75, 140.  
 Torridal 63, 106.  
 Torset 224.  
 Torsetsundet 245.  
 Torsheim 222.  
 Torskangerpollen 241.  
 Torskeberg 229.  
 Torskefjord 256.  
 Torsken 44, 100, 111, 120, 136,  
 147, 255.  
 Torsli 255.  
 Torsnes (Idde og Marker) 14,  
 65, 112, 128, 138, 184,  
 216.  
 — (Jondal) 239.  
 Torsrud 225.  
 Torstad 250.  
 Torstadlandet 200, 201, 215.  
 Torstuen 222.  
 Torø 216.  
 Torve 247.  
 Torven 240.  
 Torvestad 28, 83, 107, 116,  
 123, 132, 143, 235.  
 Torvik 172, 245.  
 Torød 226,

- Tosaas 232.  
 Tosen 97.  
 Tosen—Vatsbygden 250.  
 Toske 193, 238.  
 Toskedal 237.  
 Tosterud 219.  
 Toten 10, 62, 126, 154.  
 Toten, Vardal og Biri 104.  
 Totenviken 75.  
 Totland 89.  
 Tou—Tjøsheim 234.  
 Toverud 220.  
 Toverød 226.  
 Tovik 99.  
 Tovik—Sandstrand 254.  
 Tovikstrand—Fennevik 254.  
 Traaen 225.  
 Trana—Aarholt 249.  
 Tranabakken 173.  
 Tranby (Lier) 68, 130, 140.  
 — (Norderhov) 224.  
 Trandal 243.  
 Tranes 254.  
 Trangsrud 218.  
 Transfarelv 256.  
 Trauvik 246.  
 Tranøy (Hamarøy) 252.  
 — (Senjen) 44, 100, 111, 120,  
 125, 127, 136, 147, 255.  
 Trara 217.  
 Trara og Traramoen 157.  
 Traramoen 157.  
 Trautskogen 220.  
 Trefoldighets menighet 68.  
 Tregde 167, 231.  
 Trengereide (Haus) 237.  
 — (Samnanger) 236.  
 Tretten 74.  
 Treungen (Nissedal) 78, 141.  
 — (Valle, Sætersdalen) 230.  
 Trinberg 218.  
 Trindtom 223.  
 Tripperød og Stangebraaten  
 216.  
 Troli—Graataanes 252.  
 Trollenes 165.  
 Trollerudgränden 225.  
 Trolvik 176.  
 Trommestad 230.  
 Tromsø 4, 5, 6, 8, 50, 52, 53,  
 62, 64, 100, 102, 111, 120,  
 127, 153, 154, 180, 214.  
 Tromsøy (Tromsøysund) 207,  
 255.  
 Tromsøysund 44, 61, 100, 111,  
 120, 125, 136, 147, 255.  
 Tromø 24, 56, 79, 114, 122,  
 131, 141, 186, 230.  
 Trondenes 41, 60, 64, 99, 111,  
 120, 125, 127, 136, 147,  
 153, 254.  
 Trondhjem 50, 53, 62, 64, 94,  
 102, 118, 127, 152, 215.  
 Trones (Beiarn) 252.  
 — (Grong) 96, 250.  
 — (Høiland) 233.  
 — (Ullensvang) 238.  
 Troneset—Sigerfjord 175.  
 Tronstadværdingen 225.  
 Tronstad—Rørhus 243.  
 Tronvik—Kolfjorden 255.  
 Trosterud og Haukenes 216.  
 Trosvik 157, 217.  
 Trudvang 239.  
 Try 231.  
 Trydal—Nordbygden 230.  
 Trygsland—Tjelland 231.  
 Trysil 18, 54, 73, 104, 113,  
 121, 126, 129, 139, 220.  
 Trædal—Madsnesberg 240.  
 Træet 238.  
 Træland—Svinland 232.  
 Trælnes 173, 250.  
 Træna 42, 97, 119, 136, 146,  
 251.  
 Træsnes 229.  
 Trættevollen 255.  
 Trøgstad 14, 65, 103, 112, 121,  
 128, 138, 216.  
 Trøim 224.  
 Trøines 232.  
 Trøite 248.  
 Trømborg 65.  
 Trønnes 221.  
 Trøsen—Otteraa 254.  
 Tuddal 77, 228.  
 Tue 242.  
 Tuen—Fjeldet 249.  
 Tuestad—Vormedal—Kvale-  
 vaag 235.  
 Tufsingdalen 221.  
 Tuft 70, 225.  
 Tufta 227.  
 Tuftekaas 164.  
 Tuftenes 231.  
 Tune 14, 54, 66, 103, 112,  
 121, 128, 138, 217.  
 Tunes 246.  
 Tunesvik 236.  
 Tunheim (Time) 233.  
 — (Vannelven) 242.  
 Tunhovd 225.  
 Tunnsjø 96, 249.  
 Tunaen 210, 211.  
 Turø 193.  
 Tusteren 36, 59, 92, 109, 118,  
 134, 145, 198, 245.  
 Tutvet 227.  
 Tuv 224.  
 Tvedalen og Øerne 226.  
 Tvedestrand 48, 53, 78, 106,  
 114.  
 Tveit (Aamli, Nedenes) 229.  
 — (Alversund) 238.  
 — (Askøen, Nordhordland)  
 237.  
 — (Høiland) 233.  
 — (Mandal) 26, 56, 80, 115,  
 122, 131, 142, 231.  
 — (Nissedal) 228.  
 — (Samnanger) 237.  
 — (Skjold) 235.  
 — (Tysnes) 236.  
 — (Vanse) 232.  
 Tveite (Aal, Hallingdal) 224.  
 Tveitebø 230.  
 Tveiten (Alversund) 238.  
 — (Borre) 163.  
 — (Hitterdal) 228.  
 — (Lier, Buskerud) 225.  
 — (Vinje) 229.  
 — (Øvre Siredalen) 233.  
 Tveiten—Edland 229.  
 Tveitgaardene 238.  
 Tveit—Sætre 227.  
 Tveraas 249.  
 Tverdalsøen 186, 229.  
 Tverdareen 236.  
 Tvereldalen 256.  
 Tverlandet 251.  
 Tverlandet—Knaplundøy 252.  
 Tverved 226.  
 Tvervik—Dokmo 252.  
 Tvete 216.  
 Tveten 227.  
 Ty 216.  
 Tydalen 38, 94, 109, 118, 135,  
 145, 248.  
 Tyldalen 73, 221.  
 Tykkebygden—Kyte—Kløve  
 239.  
 Tyristranden 69, 224.  
 Tysdal—Kaltveit—Maaland  
 234.  
 Tysfjord 42, 60, 98, 110, 119,  
 125, 136, 146, 252.  
 Tyskeberget 220.  
 Tysnes (Hamarøy) 252.  
 — (Søndhordland) 30, 57, 80,  
 107, 116, 123, 126, 133,  
 143, 236.  
 Tysnesøen 191.  
 Tysse 169, 237.  
 Tyssedal (Ullensvang) 170.  
 — (Ytre Holmedal) 240.  
 Tyssedalstveit 238.  
 Tyssedalstveit—Tyssedal 170.  
 Tysseland 234.  
 Tyssen 238.  
 Tyssen—Øvstedal—Bjørge  
 239.  
 Tysvær 28, 57, 83, 107, 116,  
 123, 132, 143, 235.

Tytingvaag 241.  
Tærud 218.  
Tømmerflaat 234.  
Tømmerholt 226.  
Tømmervik 246.  
Tømmesdalen 247.  
Tønjum 87.  
Tønnerud 217.  
Tønsberg 48, 53, 71, 114, 126.  
Tønset 18, 54, 73, 104, 113,  
121, 126, 129, 139, 160,  
221.  
Tøraasen 220.  
Tørberget og Storsveen 221.  
Tørdal 76, 114, 227.  
Torhang 246.  
Tørlen 196.  
Tørmoen 220.  
Tørnes 227.  
Tørrem 246.  
Tørrisdalen 235.  
Tørvikbygden 239.  
Tøsøen—Bjelkerøen 237.  
Tøtdal 250.

U.

Uberg 229.  
Ubø 234.  
Uddu 247.  
Udenes 67, 129, 139.  
Ueland 233.  
Uglen 248.  
Ugulen 239.  
Ukkelberg 244.  
Uksvatn 229.  
Ula 163.  
Uldal 229.  
Uleberg 230.  
Ulefoss 165, 227.  
Uleren (Tinn) 228.  
Ulfeng 216.  
Ulfsfjord 256.  
Ulland 225.  
Ullenhaug 234.  
Ullensaker 16, 54, 67, 104,  
112, 121, 126, 129, 139,  
218.  
Ullensvang 30, 58, 86, 108,  
116, 123, 133, 143, 238.  
Ulleraal og Vaagaard 224.  
Ulleren (Søndre Odalen) 72,  
219.  
Ullern (Aker) 14, 68.  
Ullero (Skjeberg) 65.  
— (Spind) 232.  
Ullenvold 217.  
Ullinshov 218.  
Ulhes 76, 140, 223.  
Ulsby 216.  
Ulset 245.

Ulset—Broen 221.  
Ulshammeren—Hestnes 245.  
Ulslrud 223.  
Ulstad 222.  
Ulstein 34, 58, 90, 108, 117,  
124, 134, 144, 242.  
Ulsteinsviken 171, 242.  
Ultang 241.  
Ulvaaen 221.  
Ulvangen 174.  
Ulvebne 236.  
Ulven (Aker) 217.  
— (Eidsvold) 219.  
Ulvestad 243.  
Ulvestadbygden 243.  
Ulvik (Hardanger) 30, 86, 108,  
116, 123, 133, 143, 239.  
— (Tjeldsund) 253.  
Ulviken 218.  
Ulvilden 249.  
Ulvingen 201, 250.  
Ulvundeidet 36, 92, 118, 134,  
145, 245.  
Ulvundfjorden 245.  
Ulvøen (Fillan) 200, 246.  
Ulvøsund 166.  
Ulvøsund og Ramsøen 230.  
Ulvøy (Hadsel) 253.  
— (Tysfjord) 204.  
Uløy 208.  
Uløy—Follesøy 256.  
Undal 126.  
Underberg 231.  
Underhaug 170.  
Undersbo 227.  
Undredal 87, 170, 240.  
Undrumsdal 70.  
Unneland (Gulen) 240.  
— (Haus) 237.  
Unset 221.  
Unstad 174, 253.  
Uranienborg menighet 68.  
Urdal 233.  
Uri 243.  
Urke 243.  
Urland—Bære 239.  
Urnes—Kroken 239.  
Ursfjord (Malangen) 255.  
Ursfjordbotn—Maalsnes 255.  
Ursfjorden (Vik, S. Helge-  
land) 250.  
Urskog 16, 54, 67, 103, 112,  
121, 128, 139, 218.  
Ursvik 255.  
Urtfjeld 251.  
Uskedalen 235.  
Ustad 247.  
Ustedalen (Hol, Hallingdal)  
69, 224.  
Uthjoe 236.  
Uthaug 172, 246.

Utheim 245.  
Utkilen 238.  
Utladalen 239.  
Utlandet 245.  
Utne (Tune) 217.  
— (Ullensvang) 86.  
Utset 246.  
Utsire 83, 132, 143, 189, 235.  
Utskaar 253.  
Utskarpen—Straumen 251.  
Utstein Kloster 82.  
Utstrand (Kvæfjord) 254.  
— (Ørlandet) 246.  
Uttian 199, 246.  
Utvik (Avaldsnes) 169.  
Utviken (Indviken) 89, 242.  
Utvik—Kvandal 252.  
Utvorden 250.  
Utø (Halsaa og Hartmark)  
231.  
Utøen (Fjelberg) 236.  
— (Inderøen) 249.  
Uvaag—Ramberg 253.

V.

Vaa 229.  
Vaade 249.  
Vaær 228.  
Vaag 174.  
Vaaga 235.  
Vaagaard 224.  
Vaagan (Lenvik) 255.  
— (Lofoten) 42, 60, 98, 111,  
119, 125, 136, 146, 253.  
Vaage (Fjelberg) 236.  
— (Nordre Gudbrandsdalen)  
18, 74, 104, 113, 121, 129,  
139, 222.  
— (Spangereid) 232.  
— (Søndre Vaagsø) 241.  
Vaagene (Jelsa) 234.  
— (Kinn) 241.  
Vaagene—Bolsøen 244.  
Vaagen—Gurskø 242.  
Vaagen—Narrvik 235.  
Vaagland 245.  
Vaag—Sandnes 249.  
Vaagsbygden 231.  
Vaagsholt—Jartveit 230.  
Vaagsli 229.  
Vaagstranden 91.  
Vaagsvold 167, 232.  
Vaagsæteren 244.  
Vaagsø (Nordfjord) 108, 195.  
Vaagsøen (Sande, Søndmør)  
242.  
Vaagø (Romsdal) 109.  
Vaagøen (Nordfroya) 246.  
Vaaje—Jysereid 227.  
Vaak 217.

- Vaaland 233.  
 Vaalaton 223.  
 Vaalberget 220.  
 Vaale 22, 70, 105, 114, 122,  
 130, 141, 226.  
 Vaalebros 160.  
 Vaalen 249.  
 Vaaler (Moss) 14, 66, 103,  
 112, 121, 128, 138, 217.  
 — (Solar) 16, 54, 73, 104,  
 113, 121, 129, 139, 220.  
 Vaalerengen 68.  
 Vaardal 240.  
 Vaarenset 83, 235.  
 Vaarø—Vaage—Goksem 232.  
 Vaastad 222.  
 Vabunes 238.  
 Vadheimsfjorden 240.  
 Vadskiinn—Lundenes 254.  
 Vadse 50, 53, 101, 111, 120,  
 127.  
 Vagatem—Rajikoski 257.  
 Vaggestad 226.  
 Vagle 253.  
 Vagnild 247.  
 Vagsvik 243.  
 Vagtberg 226.  
 Vake—Hauge—Nervik 236.  
 Vaksdal 237.  
 Vaksdal og Javne 170.  
 Valand 231.  
 Valberg 98, 136, 146, 253.  
 Valdal 243.  
 Valderhaugstranden 171.  
 Valderøen 196, 243.  
 Valdres 10, 62, 105, 149.  
 Valdum 247.  
 Valeberg (Fyresdal) 228.  
 Valeberget (Sogndal, Sogn)  
 239.  
 Valebø 77, 227.  
 Valen 236.  
 Valene 173.  
 Valestrand (Hammer) 238.  
 — (Sveio) 30, 84, 133, 143,  
 236.  
 Valfjord—Straumfjordvik  
 253.  
 Valla 251.  
 Valle (Frønen) 244.  
 — (Sætersdalen) 26, 80, 106,  
 115, 122, 131, 142, 230.  
 — (Søndre Undal) 80, 115,  
 131, 142.  
 Vallebø 230.  
 Valle—Kjønnøen 227.  
 Vallen 171.  
 Vallesvær 230.  
 Valle 71, 163.  
 Valnesfjord 98.  
 Valset 245.  
 Valsvik—Dale 240.  
 Valsøfjorden 36, 92, 109, 118,  
 134, 145, 245.  
 Valøen 251.  
 Vamre 225.  
 Vandeskog 236.  
 Vang (Hedemarken) 16, 54,  
 72, 104, 112, 121, 129,  
 139, 219.  
 — (Rygge) 217.  
 — (Valdres) 20, 76, 105, 113,  
 122, 130, 140, 223.  
 Vange 240.  
 Vangen (Aurland) 87, 170, 240.  
 — (Voss) 86.  
 Vangsaasen 72.  
 Vangshygdene 239.  
 Vangshamn 255.  
 Vangsnæs 87, 240.  
 Vannelven 34, 58, 90, 108,  
 117, 124, 134, 144, 242.  
 Vanney 208, 256.  
 Vanse 26, 57, 81, 107, 115,  
 123, 126, 132, 142, 232.  
 Vanstua 256.  
 Vanvik 248.  
 Varaldsø 30, 86, 132, 143, 190,  
 235.  
 Varaldsøen (Varaldsø) 190, 235.  
 Varanger 12, 64, 155.  
 Vardal 18, 55, 75, 104, 113,  
 121, 129, 140, 222.  
 Vardeberg 219.  
 Vardø 12, 46, 50, 53, 101,  
 111, 120, 125, 127, 137,  
 147, 155, 257.  
 Vardøen (Vardø) 209.  
 Varhaug 28, 82, 115, 132, 142,  
 168, 233.  
 Varildskogen 220.  
 Varlo 225.  
 Vartdalstranden 34, 90, 117,  
 134, 144, 242.  
 Varteig 14, 66, 103, 112, 121,  
 128, 138, 216.  
 Varvik—Hov 253.  
 Vare (Sund, Nordhordland)  
 237.  
 Vareen (Nærø, Namdalen) 173.  
 Vasbotn 250.  
 Vasbygdene (Aurland) 240.  
 — (Hevne) 247.  
 — (Moss) 217.  
 — (Skatval) 248.  
 — (Spydeberg) 216.  
 Vasbygdene—Aunbygdene 248.  
 Vasenden—Bø—Horverak  
 230.  
 Vassaas (Bindalen) 97, 119,  
 250.  
 — (Hof, Jarlsberg) 70, 226.  
 Vassbygden (Alversund) 238.  
 — (Hammer, Nordhordland)  
 238.  
 Vassdalen 240.  
 Vassel 237.  
 Vassenden 244.  
 Vasser 71, 226.  
 Vasserland 185.  
 Vassstranden (Gaular) 241.  
 — (Kvinherred) 235.  
 Vatland 234.  
 Vatnaas 69.  
 Vatne (Holme) 231.  
 — (Høiland) 233.  
 — (Randøsunnd) 231.  
 — (Skodje) 34, 58, 90, 117,  
 134, 144, 243.  
 — (Vegusdal) 230.  
 Vatnebu 229.  
 Vatnebygden—Krogseter 243.  
 Vatnemo 233.  
 Vatner 228.  
 Vatnestrom 230.  
 Vatnfjord 253.  
 Vats (Aal, Hallingdal) 224.  
 — (Skjold) 28, 83, 107, 116,  
 132, 143, 235.  
 Vatsbygden 250.  
 Vatshoved—Strokkenes 254.  
 Vattoon 242.  
 Vatvet 216.  
 Vaule 234.  
 Veaaafjorden 237.  
 Veabygdene 235.  
 Veberstad 244.  
 Veblemo—Brastad 232.  
 Veblungsnes 171, 244.  
 Veden 156.  
 Vedeviken 241.  
 Vedul 249.  
 Veel 156.  
 Vefald 227.  
 Vefald—Brekke 228.  
 Vefald, øvre—Strømme 227.  
 Vefsen 40, 60, 97, 110, 119,  
 124, 127, 136, 146, 152, 251.  
 Vega 40, 60, 97, 110, 119,  
 124, 136, 146, 201, 250.  
 Vegaard 224.  
 Vegaarsheien 24, 78, 106, 114,  
 122, 131, 141, 229.  
 Vegge 235.  
 Veggeland 232.  
 Veggene 252.  
 Veggli 70, 105, 122, 140, 225,  
 Vegusdal 26, 79, 106, 115,  
 122, 131, 142, 230.  
 Ve—Hamre 231.  
 Veba—Straume 253.  
 Vehus 229.  
 Veibost 243.

- Veidal og Gylder 217.  
 Veien 224.  
 Veierland 71, 185, 226.  
 Veiholmen 172, 198, 246.  
 Veines 257.  
 Veiset (Kvernes) 244.  
 — (Laanke) 248.  
 Veklum 222.  
 Vela 234.  
 Veland—Rød 238.  
 Velde 235.  
 Veldre 72.  
 Velfjord 40, 60, 97, 110, 119,  
 124, 136, 146, 251.  
 Velle—Mo 243.  
 Velsvik 243.  
 Velta (Aasnes) 220.  
 — (Eidskogen) 220.  
 Velvang 248.  
 Veme 69.  
 Vemmestad—Eikeland 232.  
 Vemork 228.  
 Vemundvik 40, 96, 118, 135,  
 146, 250.  
 Venebygden 74, 222.  
 Vengsøy 207.  
 Vennenstranden 247.  
 Vennerød 226.  
 Vennesla 26, 80, 115, 131,  
 142, 167, 231.  
 Vennis—Remme 223.  
 Veraas 238.  
 Vereid 89, 242.  
 Verket 225.  
 Verkland—Yndesdal 240.  
 Vermedal 236.  
 Verp 225.  
 Verran 40, 59, 95, 118, 124,  
 135, 146, 249.  
 Verranstranden 249.  
 Vestaas 219.  
 Vestagrønden 221.  
 Vestby (Aker og Follo) 14,  
 66, 103, 112, 121, 128,  
 138, 217.  
 — (Enebak) 67.  
 — (Gjerdrum) 218.  
 — (Hedrum) 227.  
 — (Trysil) 221.  
 Vestbygden (Lødingen) 98.  
 — (Røken) 225.  
 — (Sigdal) 224.  
 — (Vanse) 81.  
 — (Voss) 239.  
 — (Øksnes) 254.  
 Vestbø 234.  
 Vestdalen 231.  
 Vesteraalen 64, 111.  
 Vestergårdene 223.  
 Vesterøen (Hvaler) 184, 216.  
 — (Sandehrerred) 226.  
 Vestfold 148.  
 Vestfossen 69, 161, 225.  
 Vestgaard—Trønnes 221.  
 Vestheim 223.  
 Vestheim og Berg 223.  
 Vestkredsen 253.  
 Vestlund 222.  
 Vestly 233.  
 Vestmarken (Eidskogen) 72.  
 — (Hedrum) 227.  
 Vestnes (Eide, Nordmør) 245.  
 — (Romsdal) 34, 58, 91, 109,  
 117, 124, 134, 144, 244.  
 Vestre Aamøen 234.  
 Vestre Aker 14, 68, 121.  
 Vestre Bokn 189.  
 Vestre Borgevissel 62.  
 Vestre Bærum 14, 68.  
 Vestrefjorden 243.  
 Vestre Fredrikstad 65.  
 Vestre Gausdal 18, 74, 113,  
 121, 129, 139, 222.  
 Vestre Hovin 228.  
 Vestre Moland 24, 56, 79, 115,  
 122, 131, 141, 230.  
 Vestre Nedenes 63, 126.  
 Vestre Nordvandet 251.  
 Vestre Slidre 20, 76, 105, 113,  
 122, 130, 223.  
 Vestre Spone 69.  
 Vestre Søndmør 126.  
 Vestre Toten 18, 75, 104, 113,  
 121, 129, 140, 222.  
 Vestre Vatne 167.  
 Vestre Vere 167.  
 Vestringsbygden 223.  
 Vestsiden (Nes, Ø. Romerike)  
 218.  
 — (Søndre Land) 223.  
 Vestvaagøy 205.  
 Vestøerne 251.  
 Vestøl og Ljaadal 229.  
 Vettefjorden 240.  
 Vetterhus 238.  
 Vette 218.  
 Vetrestranden 159.  
 Vetviken 241.  
 Veum (Fyresdal) 78.  
 — (Glemminge) 217.  
 Venm—Li—Bjørnstad 228.  
 Ve—Utladalen 239.  
 Vevang 245.  
 Vevatne 236.  
 Vevelstad 97, 251.  
 Vevring 32, 89, 117, 133, 144,  
 241.  
 Vevring—Grytten 241.  
 Veø 34, 91, 109, 117, 124,  
 134, 144, 244.  
 Viberg 222.  
 Viddal 243.  
 Vie 241.  
 Viengen 221.  
 Viestad 232.  
 Vigidal 239.  
 Vigeland (Søndre Undal) 232.  
 — (Vennesla) 167, 231.  
 Vigen 248.  
 Vigmostad 26, 80, 115, 131,  
 142, 232.  
 Vigna 196.  
 Vigne 233.  
 Vignestad 168, 233.  
 Vigrum 222.  
 Vik (Borgund, Søndmør) 243.  
 — (Buksnes) 253.  
 — (Fosnes) 96.  
 — (Gaular) 88.  
 — (Gimsøy) 253.  
 — (Ibbestad) 254.  
 — (Kvæfjord) 254.  
 — (Sogn) 32, 88, 108, 117,  
 123, 126, 133, 144, 240.  
 — (Søkkelven) 243.  
 — (Søndre Helgeland) 40,  
 60, 97, 110, 119, 124, 136,  
 146, 250.  
 — (Vannelven) 242.  
 — (Vestre Slidre) 223.  
 — (Øier) 222.  
 — (Ørsten) 243.  
 Vika 250.  
 Vikan—Odden 252.  
 Vik—Bessaker 246.  
 Vike (Hosanger) 85.  
 — (Oddernes) 231.  
 — (Vestnes, Romsdal) 244.  
 Vikebygd (Sveio) 30, 84, 133,  
 143, 236.  
 — (Ullensvang) 239.  
 Vikebygden 242.  
 Vikedal 28, 83, 107, 116, 123,  
 132, 142, 234.  
 Vikegaardene 250.  
 Viken (Aamot, S. Østerdalen)  
 221.  
 — (Jølster) 241.  
 — (Opdal, Numedal) 225.  
 — (Verran) 249.  
 — (Voss) 239.  
 Viken—Aursund 247.  
 Vikene 244.  
 Viken—Sponevik 235.  
 Vikar (Aadalen) 69, 140.  
 — (Hvaler) 156.  
 Vikesaa 233.  
 Vikestad 250.  
 Vikesund 69, 161, 224.  
 Vikholmen 251.  
 Viklandet—Lilledalen 245.  
 Vikre 235.  
 Vik—Rønne 246.



Viksdalen (Aardal, Sogn) 239.	Vistdalen 91.	Værøy (Lofoten) 42, 99, 119, 136, 146, 205, 253.
— (Gaular) 241.	Viste 234.	Værøy og Røst 111, 125.
Vikse 236.	Viul 224.	Væteren 224.
Viksgrænden—Konglevold 238.	Vivelstad 225.	Væting 229.
Vikstranden—Solli 255.	Vivestad 71, 226.	Vøien 218.
Vikstøl 231.	Vognild 247.	Vølneberg 218.
Viksøen 237.	Voie 253.	Vølstad 233.
Vikten (Flakstad, Lofoten) 253.	Volbu 76, 140, 223.	
— (Næro) 40, 59, 96, 119, 127, 135, 146, 250.	Vold (Eid, Romsdal) 34, 91, 117, 124, 134, 144, 244.	Y.
Vik—Tjosaasgrænden— Øistese 239.	— (Flaa, Hallingdal) 224.	Yksnøen 195, 196.
Vikum 240.	— (Overhallen) 250.	Yksnøen—Lid 242.
Vikum, nordre—Sanden 240.	— (Rennebu) 247.	Ylen 228.
Vikvervet 248.	— (Solum, N. Telemarken) 227.	Yndesdal 240.
Vikøren med Lilleøren 170.	— (Varhaug) 233.	Yndesdal—Kvam 239.
Vikøren—Limmessand 240.	— (Østre Gausdal) 222.	Yri 242.
Vikøy 86.	Vold—Arnstad 248.	Yrke 235.
Vilberg (Eidsvold) 219.	Voldaldalen 239.	Yrkefjorden—Eikenesstran- den 235.
— (Østre Toten) 222.	Vold og Eid 109.	Yset 221.
Vilden 251.	Volden (Asker) 159.	Ystebøhavn 168.
Villuren—Trones 238.	— (Søndmør) 34, 58, 90, 108, 117, 124, 134, 144, 151, 242.	Ytre Aadalen 69, 140.
Vilnes 88.	— (Værdalen) 249.	Ytre Arne 237.
Vindedal 239.	Voldhaugen 249.	Ytre Eide 242.
Vinderen 158.	Volemstranden 245.	Ytre Flaabygd 77, 131, 141.
Vindingstad 222.	Vollabakken 255.	Ytre Flekkerø 187.
Vindnes 236.	Vollan (Opdal, Orkedalen) 247.	Ytre Fosen 127.
Vindset—Husvik 250.	— (Sparbu) 249.	Ytre Frænen 91.
Vindvik 252.	Vollberget 253.	Ytre Hardanger 126.
Vines 216.	Vollebugten 159.	Ytre Holmedal 32, 58, 88, 108, 117, 123, 133, 144, 240.
Vingelen 73.	Vollstad—Grasholmen 254.	Ytre Kiberg 177.
Vingelsgaarden 221.	Volstad (Borgund, Søndmør) 243.	Ytre Lyngør 165, 186.
Vinger 16, 54, 72, 104, 113, 121, 129, 139, 220.	Vongraven—Nesvold 247.	Ytre Namdalen 64.
Vinger og Odalen 10, 104, 154.	Vor Frelsers menighet 68.	Ytre Nordfjord 126.
Vingerum 75.	Vor Frue kirkes menighet 94.	Ytre Nordmør 64.
Vingvaagen 246.	Vorland—Goltten 237.	Ytre Rendalen 18, 55, 73, 104, 113, 129, 139, 221.
Vinje (Hevne) 93, 247.	Vormedal (Avaldsnes) 235.	Ytre Romsdal 64, 126.
— (Stordalen) 243.	— (Hjelmeland) 234.	Ytre Røra 249.
— (Vossestranden) 86, 144.	Vormeli og Sønedeled 229.	Ytre Sandsvær 22, 55, 105, 113, 122, 130, 140, 225.
— (Øvre Telemarken) 24, 78, 106, 114, 122, 131, 141, 229.	Vorterøy 208.	Ytre Sogn 63, 108.
Vinje—Bøgrænd 229.	Voss 30, 58, 86, 108, 116, 123, 126, 133, 144, 239.	Ytre Sulen 194.
Vinjetjorden 247.	Vossestranden 30, 86, 108, 116, 123, 133, 239.	Ytre Sønedeled 78.
Vinje—Kleppelven 253.	Vossevangen 170, 239.	Ytre Søndfjord 126.
Vinje—Vik 253.	Vraadal 78, 131, 228.	Ytre Søndhordland 126.
Vinknes 252.	Vreim 228.	Ytre Vikten 201.
Vinnan 173, 249.	Vrængen (Tjemø) 163.	Ytre Øksningen 202.
Vinna—Skreifjord 256.	— (Øiestad) 166, 230.	Ytterbygden 250.
Vinne 95, 249.	Vuddu 249.	Ytterdal 243.
Vintland 232.	Vuku 95, 249.	Ytteren 251.
Virak (Ankenes) 253	Værdalen 38, 59, 95, 110, 118, 124, 135, 145, 249.	Ytterkollen 225.
— (Bakke, Lister) 233.	Værdalsøren 173, 249.	Ytterskagen 216.
Virrik 163, 226.	Væren 95, 249.	Ytterstranden 252.
Virumdal 245.	Værlandet 240.	Ytterøen (Inderøen) 40, 95, 110, 118, 135, 146, 200, 249.
Visnes 169.	Værrafjorden 246.	
Vistad—Midjaas 228.	Værøen (Askvold) 194.	

Ytterøen (Sulen) 240.  
Ytterøen og Mosviken 124.  
Yven 157.

Æ.

Ænes 84, 143.  
Æri—Grøte 239.

Ø.

Ødeffjeld 227.  
Ødegaarden (Bamle) 227.  
— (Lærdal) 239.  
— (Nore) 225.  
— (Rindalen) 245.  
Ødegaardene (Gol) 224.  
Ødegaarden og Havredal 164.  
Ødegaarden—Osen 244.  
Øde—Rud 224.  
Ødistriktet 252.  
Øen (Kragers) 186.  
— (Tjølling) 226.  
— (Ytre Holmedal) 240.  
Øerne (Bindalen) 250.  
— (Bjarkøy) 254.  
— (Bremanger) 241.  
— (Bruulanen) 226.  
— (Gulen) 240.  
— (Kornstad) 245.  
— (Nøtterø) 226.  
— (Steigen) 252.  
— (Sulen) 240.  
— (Tjøme) 226.  
— (Tjøtta) 251.  
Øgaarden 238.  
Øgle og Viken 221.  
Øian 221.  
Øidne 231.  
Øie (Hjelmeland) 234.  
— (Liknes) 167.  
— (Melhus) 248.  
— (Surendalen) 92.  
— (Vang, Valdres) 75, 130,  
140.  
— (Øre) 245.  
Øie—Kleven 232.  
Øien (Eide, Nordmør) 245.  
— (Etne) 236.  
— (Søndre Odalen) 219.  
Øier 18, 74, 104, 113, 121,  
129, 139, 222.  
Øieren og Smedtorpet 220.  
Øierhavn 235.  
Øierud 217.  
Øie—Rødland 239.  
Øiestad 24, 56, 79, 106, 114,  
122, 131, 141, 230.  
Øie—Sylte 245.  
Øifjeld 78, 141.  
Øiset 220.

Øislebø 26, 80, 115, 131, 142,  
231.  
Øislebø—Finsdal 231.  
Øislebø og Landal 123.  
Øisletten 250.  
Øistese (Øistese) se Øystese.  
Øisød 233.  
Øivindset 252.  
Økern 217.  
Økernveien 158.  
Økland (Skjold) 235.  
— (Valestrand) 236.  
Økredsen 251.  
Øksendalen 36, 92, 109, 117,  
134, 145, 245.  
Øksenset 219.  
Øksfjord (Alten) 100, 256.  
Øksfjorden (Lødingen) 253.  
Øksnes (Austrheim) 238.  
— (Vesteraalen) 42, 60, 99,  
111, 119, 125, 136, 146, 254.  
Øksneset (Lindaas) 238.  
Øksningen (Bindalen) 201.  
— (Herøy, S. Helgeland) 251.  
Økstrefjorden 234.  
Ølen 84, 133, 143.  
Ølensjøen 169.  
Ølnes—Barrisnes 239.  
Ølstad 225.  
Ølve 84, 143.  
Ølvebygden 235.  
Ømark 14, 65, 103, 112, 121,  
128, 138, 216.  
Øn 88.  
Øraker 158.  
Ørbækken 220.  
Øre 36, 58, 92, 117, 134, 145,  
245.  
Øren (Hjørundfjord) 243.  
— (Orkedalen) 247.  
— (Sønedeled) 229.  
— (Vannelven) 242.  
Øren—Hagene 247.  
Ørevand 231.  
Ørevik 236.  
Ørje 156, 216.  
Ørlandet 36, 59, 93, 109, 118,  
124, 134, 145, 246.  
Ørpen. Endernd, Brekke-  
skogen 224.  
Ørsdalen 233.  
Ørsjøæteren 221.  
Ørskog 34, 90, 109, 117, 124,  
126, 134, 144, 243.  
Ørskogbygden 243.  
Ørslund 233.  
Ørsten 34, 58, 90, 108, 117,  
124, 134, 144, 243.  
Ørstenvik 171.  
Ørsvaag 253.  
Ørvik 227.

Øskarues—Mandrapselv 257.  
Østaas 219.  
Østagrønden 221.  
Østaskog 216.  
Østbotn 256.  
Østby (Høland) 218.  
— (Tydalen) 248.  
Østbygden (Flakstad, Lofoten)  
253.  
— (Søndre Land) 223.  
— (Tinn) 77.  
— (Vefsen) 251.  
Østby og Nesvoldberget 220.  
Østbø—Aasen 245.  
Østena 229.  
Østeraa 165, 229.  
Østeraas 221.  
Østerbø—Eiken 240.  
Østerdalen 149.  
Østerfjorden 254.  
Østerhus—Underberg 231.  
Østerøen (Sandherred) 226.  
Østerøy (Vaagan) 205.  
Østgaarden (Nes, Øvre Rome-  
rike) 218.  
— (Tolgen) 221.  
Østgaard—Ophus 255.  
Østgulenfjord 240.  
Østheim 228.  
Østi 248.  
Østmarken 72.  
Østpollen 235.  
Østraat 246.  
Østre Aker 14, 68, 121.  
Østre Bokn 189.  
Østre Bærum 14, 68.  
Østre Fredrikstad 65.  
Østre Gausdal 18, 74, 113,  
121, 129, 139, 222.  
Østre Halsen 163, 226.  
Østre Hovin 228.  
Østreim (Gloppen) 242.  
— (Kopervik) 235.  
Østre Moland 24, 56, 79, 106,  
114, 122, 131, 141, 229.  
Østre Mørfjær med Skibe-  
viken 165.  
Østre Nedenes 63, 126.  
Østre Slidre 20, 76, 105, 113,  
122, 130, 223.  
Østre Susendalen 251.  
Østre Søndmør 63, 126.  
Østre Toten 18, 55, 75, 104,  
113, 121, 129, 140, 222.  
Østrim 234.  
Østsiden 220.  
Østsinnen 75, 140.  
Øst-Tomøy 251.  
Østvaagøy 204, 205.  
Østvang (Løiten) 219.  
Østvangen (Tolgen) 221.

Østvangen, Østeraas, Moen 221.	Østvatn 252.	Øvre kreds (Ytterøen) 249.
Østvatn 220.	Øvestad 233.	Øvre Mosby 166.
Østvold 222.	Øvre Angland 166.	Øvre Rendalen 18, 55, 73, 104, 113, 129, 139, 221.
Øveraas (Eresfjord og Vistdalen) 244.	Øvre Borgesyssel 62.	Øvre Rindalen 92.
— (Vestnes, Romsdal) 244.	Øvrebøtn—Raaheim 241.	Øvre Romerike 10, 62, 154.
Øver-Alsten 251.	Øvrebygden (Bjerkreim) 81.	Øvre Sandsvær 22, 55, 105, 113, 122, 130, 140, 225.
Øverbygd (Maalselven) 100, 120.	— (Bolsø) 244.	Øvre Siredalen 26, 81, 115, 132, 142, 233.
Øverbygden (Biri) 222.	— (Fitjar) 236.	Øvre Stjørdalen 95, 124.
— (Faaberg) 222.	— (Selbu) 248.	Øvre Telemarken 10, 155.
— (Nordre Land) 223.	Øvrebæk 231.	Øvre Telemarken, vestfjeldske 63, 106.
— (Søndre Fron) 222.	Øvrebø 26, 80, 106, 115, 131, 142, 231.	Øvre Telemarken, østfjeldske 63, 106.
— (Trysil) 221.	Øvrebø og Hægeland 122.	Øvre Torrisdal 231.
— (Velfjord) 251.	Øvre Bøverdalen 222.	Øvstedal 239.
— (Ørlandet) 246.	Øvredalen (Fet, Nedre Romerike) 218.	Øyfjord 255.
Øverdalen 91.	— (Haalandsdalen) 236.	Øylund—Hundorp 255.
Øvergaard (Bjarkøy) 254.	Øvre-Dalen (Vang, Valdres) 223.	Øystese 86, 133, 143, 239.
— (Maalselven) 255.	Øvre Eker 20, 55, 105, 113, 130, 140, 225.	
Øversjøen—Sømaadalen 221.	Øvre Jondalen 228.	
Øverskogen 225.		