

STATISTISK SENTRALBYRÅS HÅNDBØKER

Nr. 13

Oslo, 15. mars 1968

S T A N D A R D F O R H A N D E L S O M R Å D E R

S T A N D A R D F O R H A N D E L S O M R Å D E R

Statistisk Sentralbyrå

Oslo 1968

F o r o r d

Statistisk Sentralbyrås første Standard for handelsområder ble fastlagt i 1956. I 1964 ble standarden korrigert i samsvar med den nye kommuneinndelingen pr. 1. januar 1965.

I 1966 foretok Byrået en mer omfattende revisjon av standarden for å tilpasse den til de endringer som hadde funnet sted i den innenlandske vareomsetning, bosettingen og kommunikasjonsforholdene. Den reviderte standard, som bygde på kommuneinndelingen pr. 1. januar 1967, ble offentliggjort i Statistisk månedshefte nr. 2, 1967. I denne håndboken legger Byrået fram den reviderte standarden korrigert i samsvar med kommuneinndelingen pr. 1. januar 1968.

Statistisk Sentralbyrå, Oslo, 15. mars 1968

Petter Jakob Bjerve

I n n h o l d

Inndelingen i handelsfelt, handelsområder og handelsdistrikter ...	side	5-10
Kartskisser over handelsfeltene	"	11-14
Kartskisser over handelsområdene:		
I Østre handelsfelt	"	15-25
I Vestre handelsfelt	"	26-29
I Midtre handelsfelt	"	30-33
I Nordre handelsfelt	"	34-37

Standard for handelsområder 1. januar 1968.

1—2 ØSTRE HANDELSFELT	125 Brandbu handelsdistrikt
11 Østfoldbyenes handelsområde	0533 Lunner
111 Halden handelsdistrikt	0534 Gran
0101 Halden	126 Øvre Romerike handelsdistrikt
0118 Aremark	0235 Ullensaker
112 Fredrikstad handelsdistrikt	0236 Nes
0103 Fredrikstad	0237 Eidsvoll
0111 Hvaler	0238 Nannestad
0113 Borge	0239 Hurdal
0131 Rolvsøy	127 Kongsvinger handelsdistrikt
0133 Kråkerøy	0402 Kongsvinger
0134 Onsøy	0418 Nord-Odal
113 Sarpsborg handelsdistrikt	0419 Sør-Odal
0102 Sarpsborg	0420 Eidskog
0114 Varteig	0423 Grue
0115 Skjeberg	13 Midtre og Nordre Hedmark
0130 Tune	handelsområde
114 Moss handelsdistrikt	131 Hamar handelsdistrikt
0104 Moss	0401 Hamar
0135 Råde	0412 Ringsaker
0136 Rygge	0414 Vang
0137 Våler	0415 Løten
12 Hovedstadens handelsområde	0417 Stange
121 Askim/Mysen handelsdistrikt	132 Flisa handelsdistrikt
0119 Marker	0425 Åsnes
0121 Rømskog	0426 Våler
0122 Trøgstad	133 Elverum handelsdistrikt
0123 Spydeberg	0427 Elverum
0124 Askim	0428 Trysil
0125 Eidsberg	0429 Åmot
0127 Skiptvet	0430 Stor-Elvdal
0128 Rakkestad	0434 Engerdal
0138 Hobøl	134 Tynset handelsdistrikt
122 Ski/Drøbak handelsdistrikt	0432 Rendalen
0211 Vestby	0435 Tolga-Os
0213 Ski	0437 Tynset
0214 Ås	0438 Alvdal
0215 Frogn	0439 Folldal
0229 Enebakk	14 Gudbrandsdalen handelsområde
123 Oslo handelsdistrikt	141 Lillehammer handelsdistrikt
0301 Oslo	0501 Lillehammer
0216 Næsodden	0521 Øyer
0217 Oppegård	0522 Gausdal
0219 Bærum	142 Vinstra/Vålebru handelsdistrikt
0220 Asker	0518 Fron
0230 Lørenskog	0520 Ringebru
0233 Nittedal	143 Otta handelsdistrikt
124 Lillestrøm handelsdistrikt	0511 Dovre
0221 Aurskog—Høland	0512 Lesja
0226 Sørum	0513 Skjåk
0227 Fet	0514 Lom
0228 Rælingen	0515 Vågå
0231 Skedsmo	0517 Sel
0234 Gjerdrum	

15 Vest-Oppland handelsområde

151 Gjøvik handelsdistrikt
0502 Gjøvik
0528 Østre Toten
0529 Vestre Toten

152 Dokka handelsdistrikt
0536 Søndre Land
0538 Nordre Land
0541 Etnedal

153 Fagernes handelsdistrikt
0540 Sør-Aurdal
0542 Nord-Aurdal
0543 Vestre Slidre
0544 Øystre Slidre
0545 Vang

16 Øvre Buskerud handelsområde

161 Hønefoss handelsdistrikt
0601 Ringerike
0622 Krødsherad

162 Jevnaker handelsdistrikt
0532 Jevnaker

163 Hallingdal handelsdistrikt
0615 Flå
0616 Nes
0617 Gol
0618 Hemsedal
0619 Ål
0620 Hol

17 Nedre Buskerud handelsområde

171 Drammen handelsdistrikt
0602 Drammen
0625 Nedre Eiker
0626 Lier
0627 Røyken
0628 Hurum

172 Svelvik/Sande handelsdistrikt
0711 Svelvik
0713 Sande

173 Vikersund/Hokksund handelsdistrikt
0621 Sigdal
0623 Modum
0624 Øvre Eiker

174 Kongsberg handelsdistrikt
0604 Kongsberg
0631 Flesberg
0632 Rollag
0633 Nore og Uvdal

18 Vestfoldbyenes handelsområde

181 Horten/Holmestrand handelsdistrikt
0702 Holmestrand
0703 Horten

0714 Hof
0716 Våle
0717 Borre

182 Tønsberg handelsdistrikt
0705 Tønsberg
0718 Ramnes
0719 Andebu
0720 Stokke
0721 Sem
0722 Nøtterøy
0723 Tjøme

183 Sandefjord handelsdistrikt
0706 Sandefjord

184 Larvik handelsdistrikt
0707 Larvik
0708 Stavern
0725 Tjølling
0726 Brunlanes
0727 Hedrum
0728 Lardal

19 Telemark handelsområde

191 Porsgrunn handelsdistrikt
0805 Porsgrunn
0814 Bamble

192 Kragerø handelsdistrikt
0815 Kragerø
0817 Drangedal

193 Skien handelsdistrikt
0806 Skien
0811 Siljan
0819 Nome

194 Vest-Telemark handelsdistrikt
0828 Seljord
0829 Kviteseid
0830 Nissedal
0831 Fyresdal
0833 Tokke

195 Notodden handelsdistrikt
0807 Notodden
0821 Bø
0822 Sauherad
0827 Hjartdal

196 Rjukan handelsdistrikt
0826 Tinn
0834 Vinje

21 Østre Sørlandet handelsområde

211 Risør/Tvedestrand handelsdistrikt
 0901 Risør
 0911 Gjerstad
 0912 Vegårshei
 0914 Tvedestrand

212 Arendal/Grimstad handelsdistrikt
 0903 Arendal
 0904 Grimstad
 0918 Moland
 0919 Froland
 0920 Øyestad
 0921 Tromøy
 0922 Hisøy
 0923 Fjære
 0924 Landvik
 0929 Åmli

22 Vestre Sørlandet handelsområde

221 Lillesand handelsdistrikt
 0926 Lillesand
 0928 Birkenes

222 Kristiansand handelsdistrikt
 1001 Kristiansand
 1014 Vennesla
 1017 Songdalen
 1018 Søgne

223 Mandal handelsdistrikt
 1002 Mandal
 1021 Marnardal
 1026 Åseral
 1027 Audnedal
 1029 Lindesnes

224 Setesdal handelsdistrikt
 0935 Iveland
 0937 Evje og Hornnes
 0938 Bygland
 0940 Valle
 0941 Bykle

225 Farsund handelsdistrikt
 1003 Farsund
 1032 Lyngdal
 1034 Hægebostad

3 VESTRE HANDELSFELT**31 Søndre Rogaland handelsområde**

311 Flekkefjord handelsdistrikt
 1004 Flekkefjord
 1037 Kvinesdal
 1046 Sirdal

312 Egersund handelsdistrikt
 1101 Eigersund
 1111 Sokndal
 1112 Lund
 1114 Bjerkreim

313 Jæren handelsdistrikt
 1119 Hå
 1120 Klepp
 1121 Time

314 Sandnes handelsdistrikt
 1102 Sandnes
 1122 Gjesdal
 1129 Forsand

315 Stavanger handelsdistrikt
 1103 Stavanger
 1124 Sola
 1127 Randaberg
 1130 Strand
 1133 Hjelmeland
 1141 Finnøy
 1142 Rennesøy
 1144 Kvitsøy

32 Nordre Rogaland og Søndre Hordaland handelsområde

321 Haugesund handelsdistrikt
 1106 Haugesund
 1145 Bokn
 1146 Tysvær
 1149 Karmøy
 1151 Utsira
 1154 Vindafjord

322 Sand/Sauda handelsdistrikt
 1134 Suldal
 1135 Sauda

323 Søndre Sunnhordland handelsdistrikt
 1211 Etne
 1214 Ølen
 1216 Sveio

324 Nordre Sunnhordland handelsdistrikt
 1219 Bømlo
 1221 Stord
 1222 Fitjar
 1223 Tysnes
 1224 Kvinnherad

325 Odda handelsdistrikt
 1227 Jondal
 1228 Odda
 1230 Ullensvang

33 Midtre Vestlandet handelsområde**331 Bergen handelsdistrikt**

1301 Bergen
 1238 Kvam
 1241 Fusa
 1242 Samnanger
 1243 Os
 1244 Austevoll
 1245 Sund
 1246 Fjell
 1247 Askøy
 1248 Laksevåg
 1249 Fana
 1250 Arna
 1251 Vaksdal
 1252 Modalen
 1253 Osterøy
 1255 Åsane
 1259 Øygarden

332 Voss handelsdistrikt

1233 Ulvik
 1234 Granvin
 1235 Voss

333 Ytre Nordhordland handelsdistrikt

1256 Meland
 1260 Radøy
 1263 Lindås
 1264 Austrheim
 1265 Fedje
 1266 Masfjorden

334 Ytre Sogn handelsdistrikt

1411 Gulen
 1412 Solund
 1413 Hyllestad
 1416 Høyanger

335 Indre Sogn handelsdistrikt

1417 Vik
 1418 Balestrand
 1419 Leikanger
 1420 Sogndal
 1421 Aurland
 1422 Lærdal
 1424 Årdal
 1426 Luster

336 Førde handelsdistrikt

1429 Fjaler
 1430 Gaular
 1431 Jølster
 1432 Førde
 1433 Naustdal

337 Florø handelsdistrikt

1401 Flora
 1428 Askvoll
 1438 Bremanger

338 Nordfjord handelsdistrikt

1439 Vågsøy
 1441 Selje
 1443 Eid
 1445 Gloppen
 1448 Stryn

34 Sunnmøre handelsområde**341 Ulsteinvik handelsdistrikt**

1511 Vanylven
 1514 Sande
 1515 Herøy
 1516 Ulstein
 1517 Hareid

342 Volda/Ørsta handelsdistrikt

1519 Volda
 1520 Ørsta

343 Stranda handelsdistrikt

1524 Norddal
 1525 Stranda
 1528 Sykkylven

344 Ålesund handelsdistrikt

1501 Ålesund
 1527 Ørskog
 1532 Giske
 1534 Haram

4 MIDTRE HANDELSFELT**41 Romsdal og Nordmøre handelsområde****411 Molde handelsdistrikt**

1502 Molde
 1535 Vestnes
 1543 Nesset
 1545 Midsund
 1546 Sandøy
 1547 Aukra
 1548 Fræna
 1551 Eide
 1557 Gjemnes

412 Åndalsnes handelsdistrikt

1539 Rauma

413 Sunndalsøra handelsdistrikt

1560 Tingvoll
 1563 Sunndal

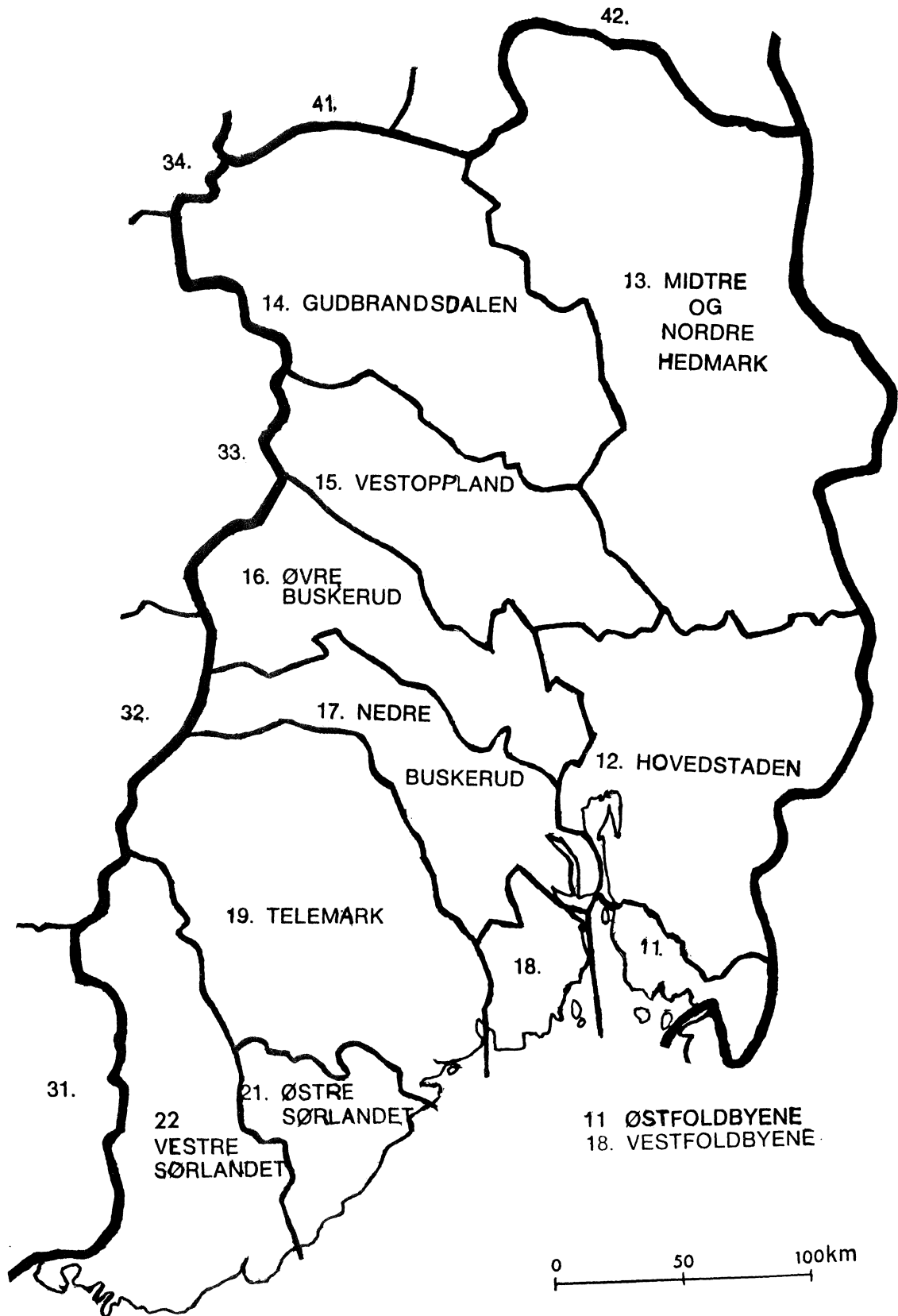
414 Kristiansund handelsdistrikt

1503 Kristiansund
 1554 Averøy
 1556 Frei
 1569 Aure
 1572 Tustna
 1573 Smøla

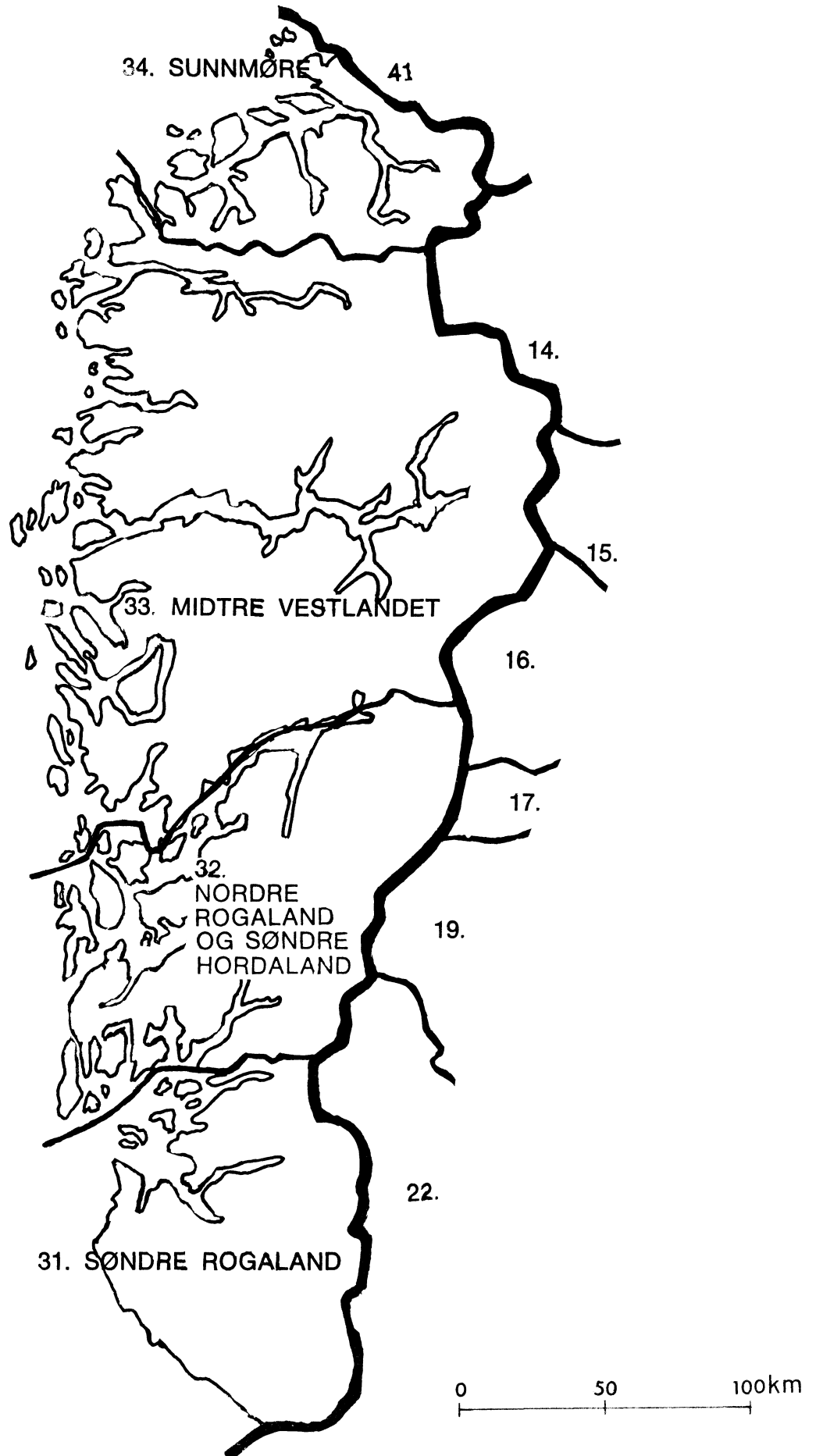
- | | |
|---|--|
| 415 Surna handelsdistrikt
1566 Surnadal
1567 Rindal
1571 Halså | 433 Namsos handelsdistrikt
1703 Namsos
1725 Namdalseid
1743 Høylandet
1744 Overhalla
1748 Fosnes
1749 Flatanger |
| 42 <i>Søndre Trøndelag handelsområde</i> | 434 Grong handelsdistrikt
1738 Lierne
1739 Røyrvik
1740 Namsskogan
1742 Grong |
| 421 Oppdal handelsdistrikt
1634 Oppdal
1635 Rennebu | 435 Rørvik handelsdistrikt
1750 Vikna
1751 Nærøy
1755 Leka |
| 422 Røros/Støren handelsdistrikt
1640 Røros
1644 Ålen
1645 Haltdalen
1648 Midtre Gauldal | 44 <i>Søndre Nordland handelsområde</i> |
| 423 Hitra/Frøya handelsdistrikt
1617 Hitra
1620 Frøya | 441 Brønnøysund handelsdistrikt
1811 Bindal
1814 Brønnøy
1815 Vega
1816 Vevelstad |
| 424 Orkanger handelsdistrikt
1612 Hemne
1613 Snillfjord
1622 Agdenes
1636 Meldal
1638 Orkdal | 442 Mosjøen handelsdistrikt
1824 Vefsn
1825 Grane
1826 Hattfjelldal |
| 425 Trondheim handelsdistrikt
1601 Trondheim
1653 Melhus
1657 Skaun
1662 Klæbu
1663 Malvik
1664 Selbu
1665 Tydal | 443 Sandnessjøen handelsdistrikt
1818 Herøy
1820 Alstahaug
1822 Leirfjord
1827 Dønna |
| 426 Stjørdalshalsen handelsdistrikt
1711 Meråker
1714 Stjørdal | 444 Mo/Nesna handelsdistrikt
1828 Nesna
1832 Hemnes
1833 Rana
1834 Lurøy
1835 Træna |
| 427 Nordre Fosen handelsdistrikt
1621 Ørland
1624 Rissa
1627 Bjugn
1630 Åfjord
1632 Roan
1633 Osen | 5 NORDRE HANDELSFELT |
| 43 <i>Nordre Trøndelag handelsområde</i> | 51 <i>Vestfjorden handelsområde</i> |
| 431 Levanger handelsdistrikt
1717 Frosta
1718 Leksvik
1719 Levanger
1721 Verdal
1723 Mosvik
1729 Inderøy | 511 Bodø handelsdistrikt
1804 Bodø
1836 Rødøy
1837 Meløy
1838 Gildeskål
1839 Beiarn
1842 Skjerstad
1848 Steigen |
| 432 Steinkjer handelsdistrikt
1702 Steinkjer
1724 Verran
1736 Snåsa | 512 Fauske handelsdistrikt
1840 Saltdal
1841 Fauske
1845 Sørfold
1849 Hamarøy |

-
- | | |
|---|---|
| 513 Lofoten handelsdistrikt | 532 Tromsø handelsdistrikt |
| 1856 Røst | 1902 Tromsø |
| 1857 Værøy | 1933 Balsfjord |
| 1858 Moskenes | 1936 Karlsøy |
| 1860 Vestvågøy | 1938 Lyngen |
| 1865 Vågan | 1939 Storfjord |
| | 533 Skjervøy handelsdistrikt |
| 52 <i>Nordre Nordland og Søndre Troms handelsområde</i> | 1940 Kåfjord |
| 521 Narvik handelsdistrikt | 1941 Skjervøy |
| 1805 Narvik | 1942 Nordreisa |
| 1850 Tysfjord | 1943 Kvænangen |
| 1851 Lødingen | 534 Svalbard handelsdistrikt |
| 1852 Tjeldsund | 2100 Svalbard |
| 1853 Evenes | |
| 1854 Ballangen | 54 <i>Finnmark handelsområde</i> |
| 1855 Ankenes | 541 Alta handelsdistrikt |
| 522 Vesterålen handelsdistrikt | 2011 Kautokeino |
| 1866 Hadsel | 2012 Alta |
| 1867 Bø | 2014 Loppa |
| 1868 Øksnes | 542 Hammerfest handelsdistrikt |
| 1870 Sortland | 2001 Hammerfest |
| 1871 Andøy | 2015 Hasvik |
| 523 Harstad handelsdistrikt | 2016 Sørøysund |
| 1901 Harstad | 2017 Kvalsund |
| 1911 Kvæfjord | 2018 Måsøy |
| 1913 Skånland | 543 Honningsvåg/Kjøllefjord handelsdistrikt |
| 1915 Bjarkøy | 2019 Nordkapp |
| 1917 Ibestad | 2020 Porsanger |
| 524 Indre Sør-Troms handelsdistrikt | 2021 Karasjok |
| 1919 Gratangen | 2022 Lebesby |
| 1921 Salangen | 2023 Gamvik |
| 1922 Bardu | 544 Vadsø handelsdistrikt |
| 1926 Dyrøy | 2003 Vadsø |
| 53 <i>Nordre Troms handelsområde</i> | 2025 Tana |
| 531 Finnsnes handelsdistrikt | 2027 Nesseby |
| 1924 Målselv | 545 Vardø handelsdistrikt |
| 1925 Sørreisa | 2002 Vardø |
| 1927 Tranøy | 2024 Berlevåg |
| 1928 Torsken | 2028 Båtsfjord |
| 1929 Berg | 546 Kirkenes handelsdistrikt |
| 1931 Lenvik | 2030 Sør-Varanger |

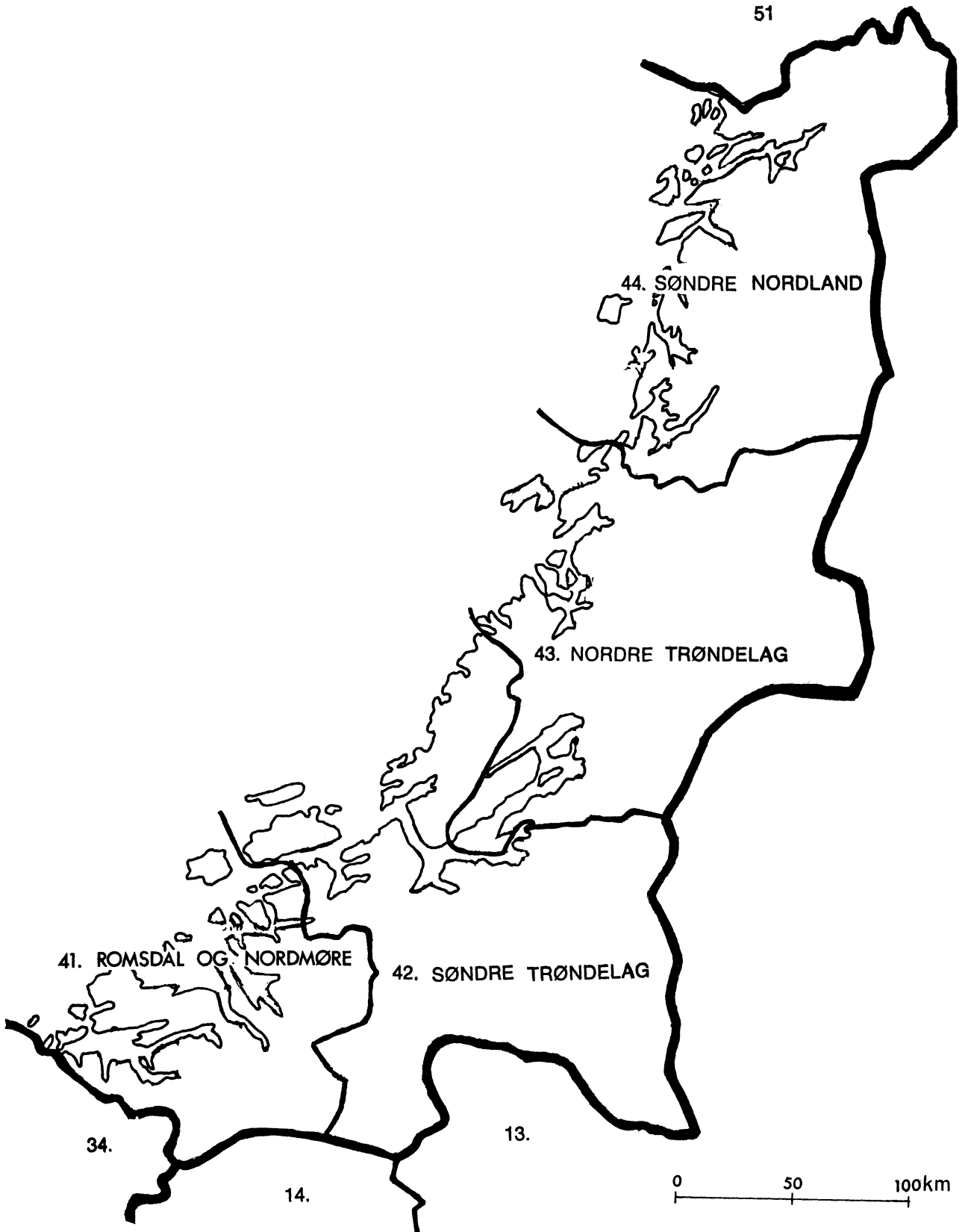
1 - 2 ØSTRE HANDELSFELT



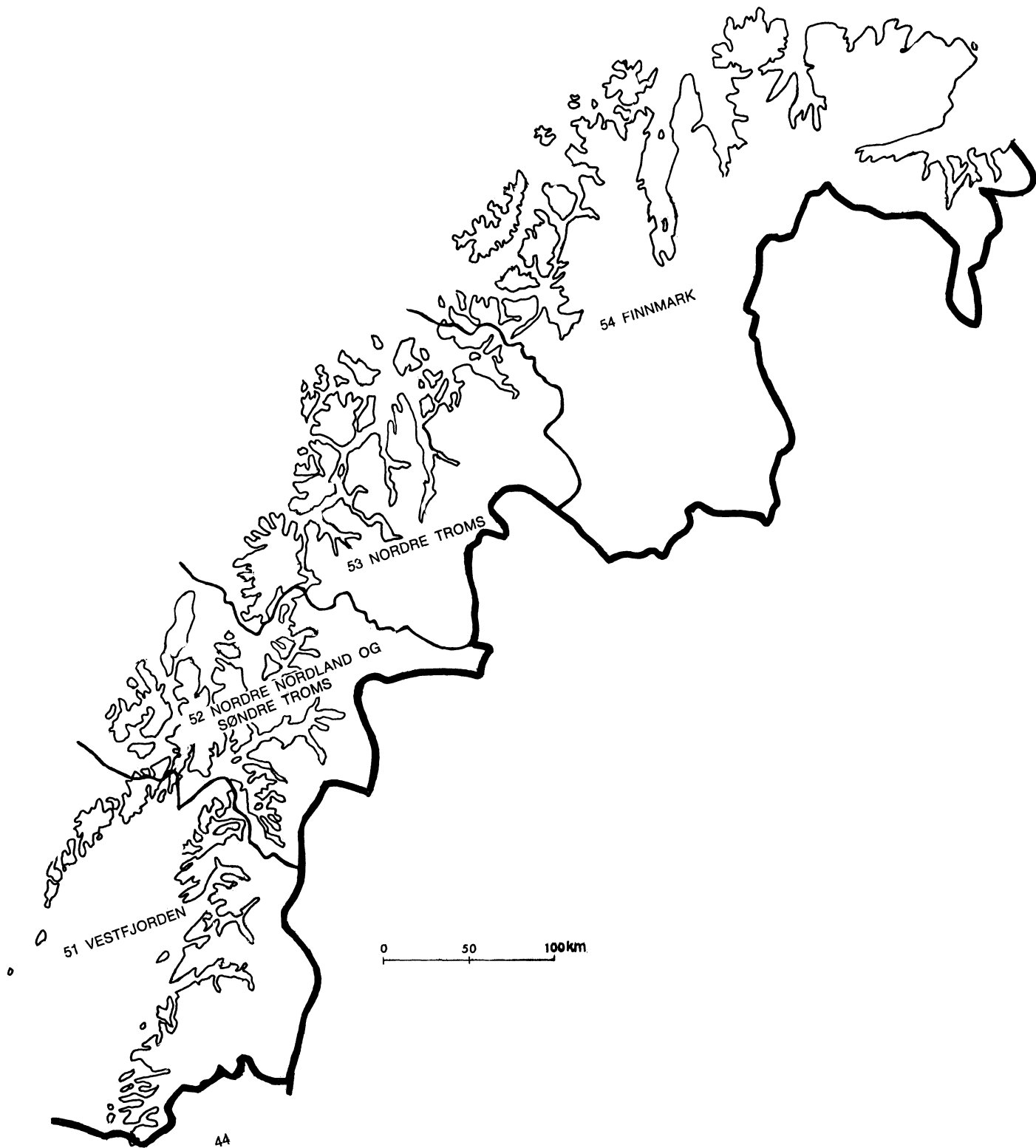
3 VESTRE HANDELSFELT



4 MIDTRE HANDELSFELT

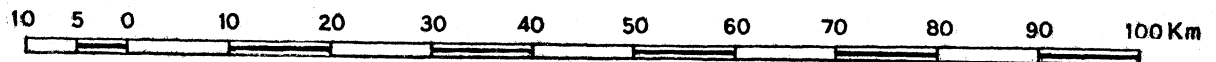
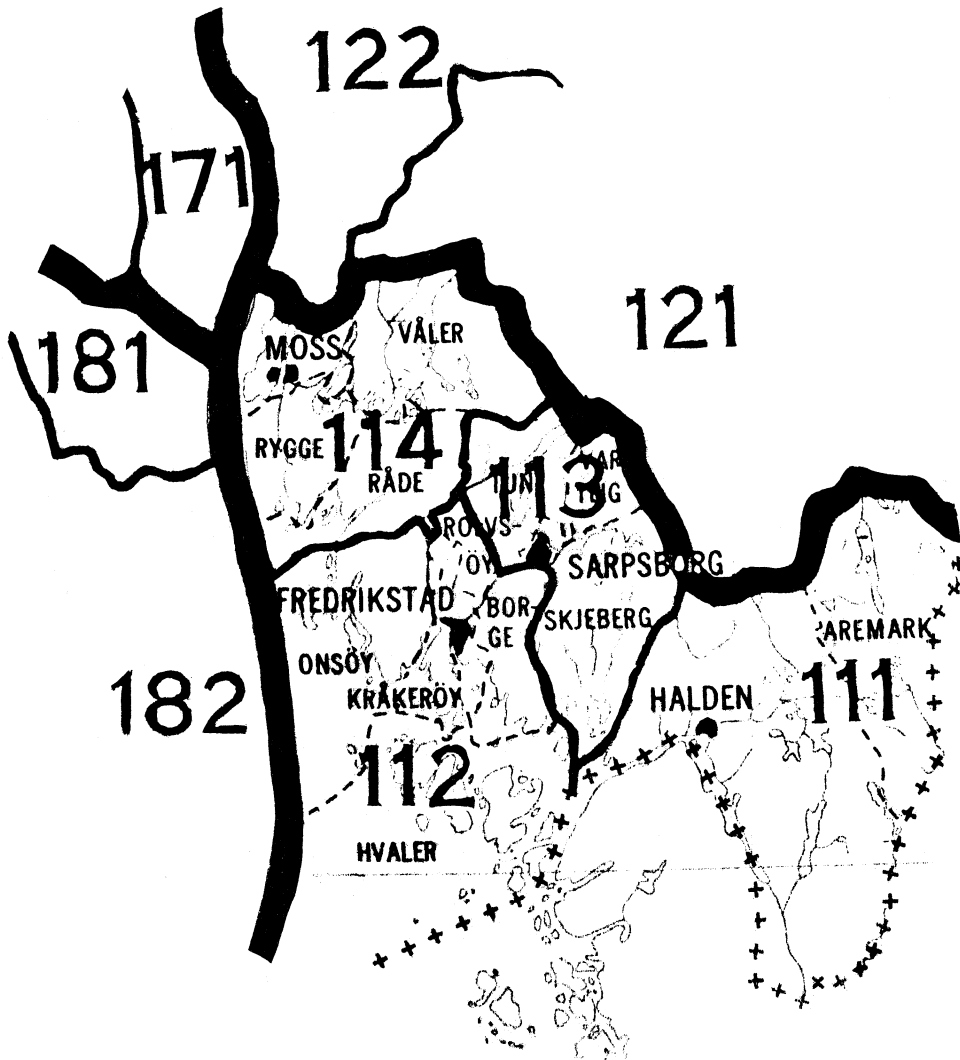





5 N O R D R E H A N D E L S F E L T



ØSTFOLDBYENES HANDELSOMRÅDE HO 11

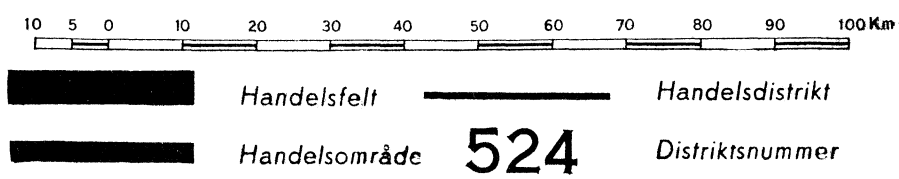
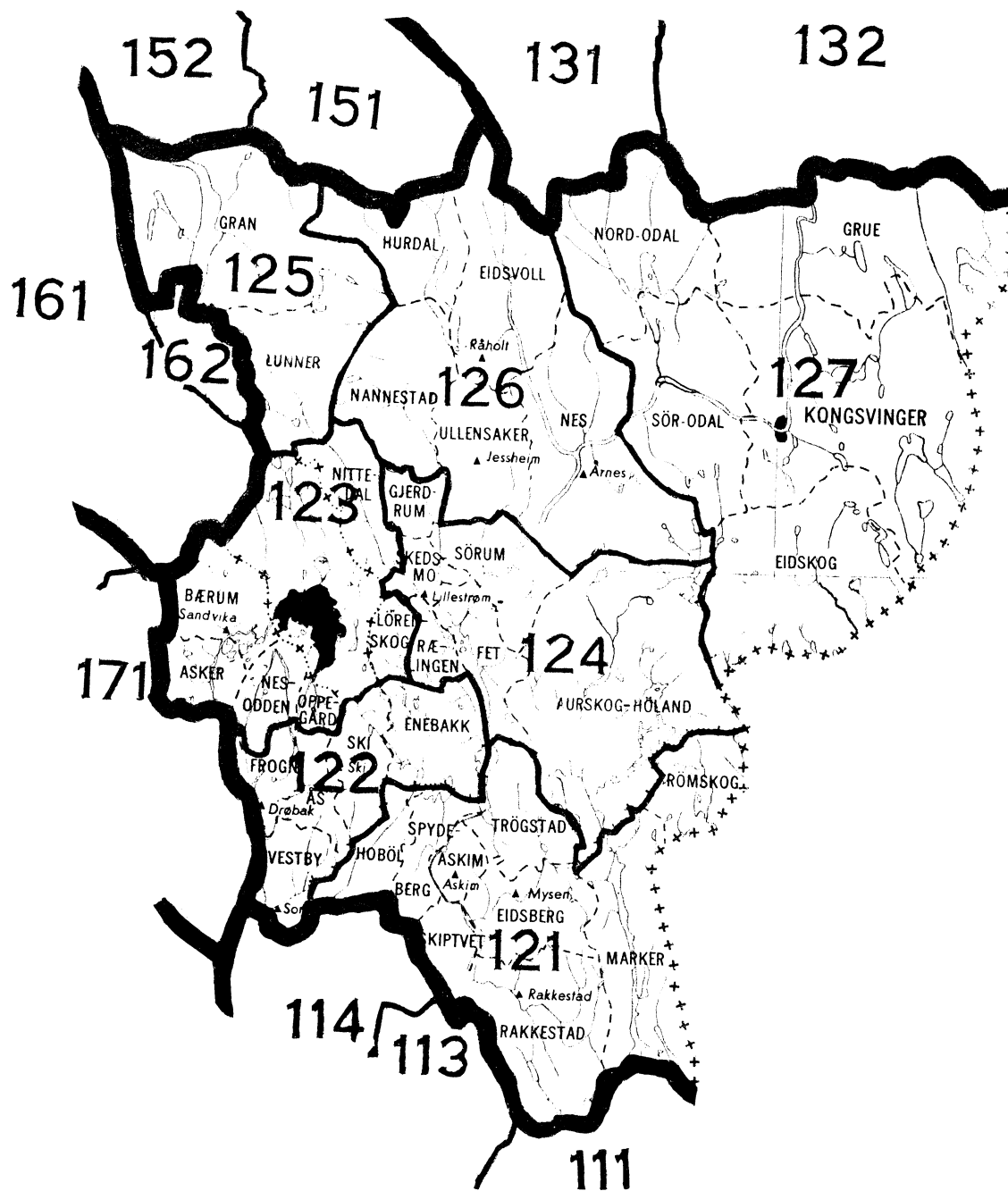
- 111 Halden handelsdistrikt
- 112 Fredrikstad handelsdistrikt
- 113 Sarpsborg handelsdistrikt
- 114 Moss handelsdistrikt



	Handelsfelt		Handelsdistrikt
	Handelsområde	524	Distriktsnummer

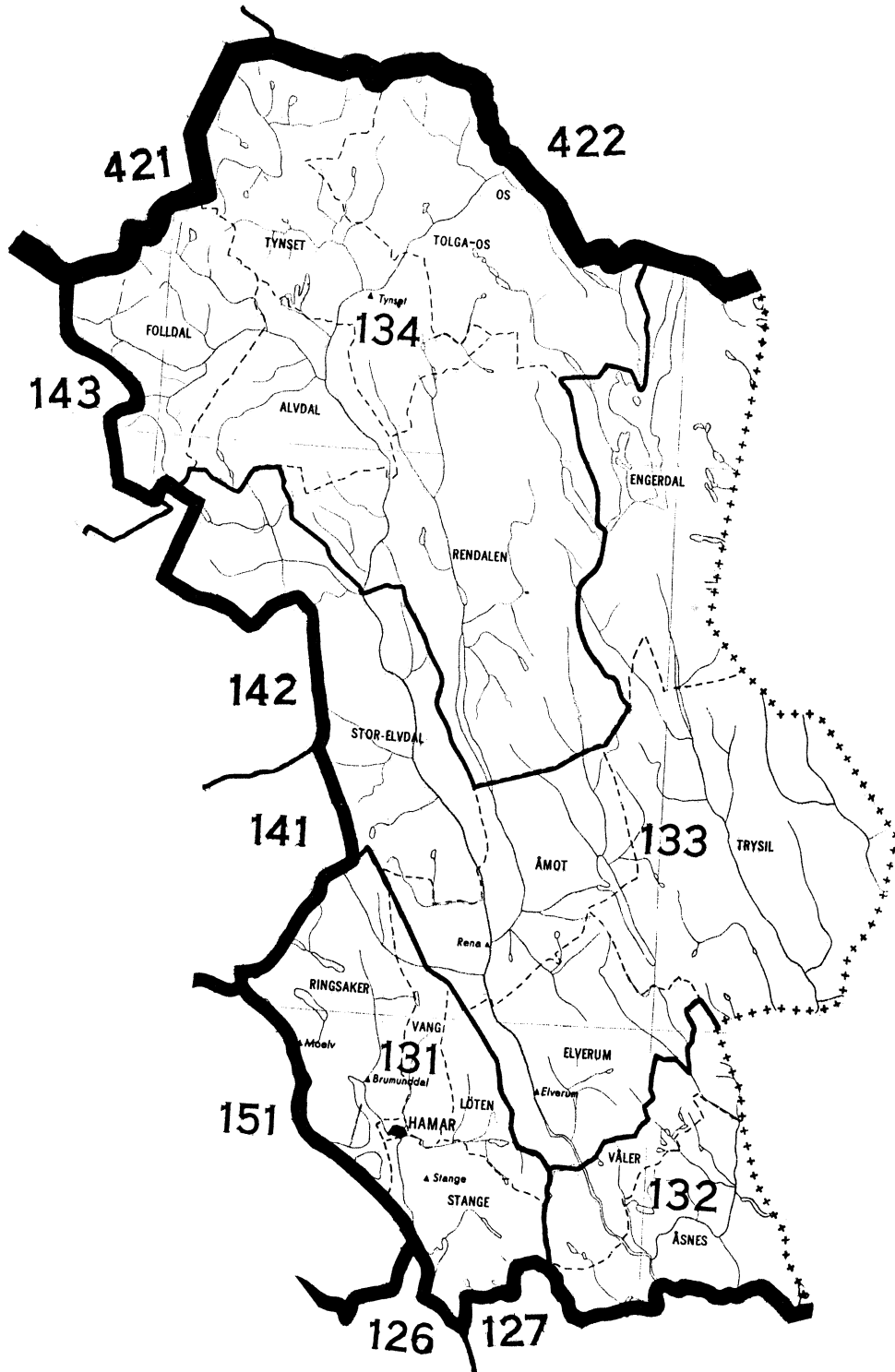
HOVEDSTADENS HANDELSOMRÅDE HO 12

121	Askim/Mysen handelsområde	124	Lillestrøm handelsområde
122	Ski/Drøbak "	125	Brandbu "
123	Oslo "	126	Øvre Romerike "
		127	Kongsvinger "






M I D T R E O G N O R D R E H E D M A R K H A N D E L S O M R Å D E H O 13

- | | |
|---------------------------|-----------------------------|
| 131 Hamar handelsdistrikt | 133 Elverum handelsdistrikt |
| 132 Flisa handelsdistrikt | 134 Tynset handelsdistrikt |

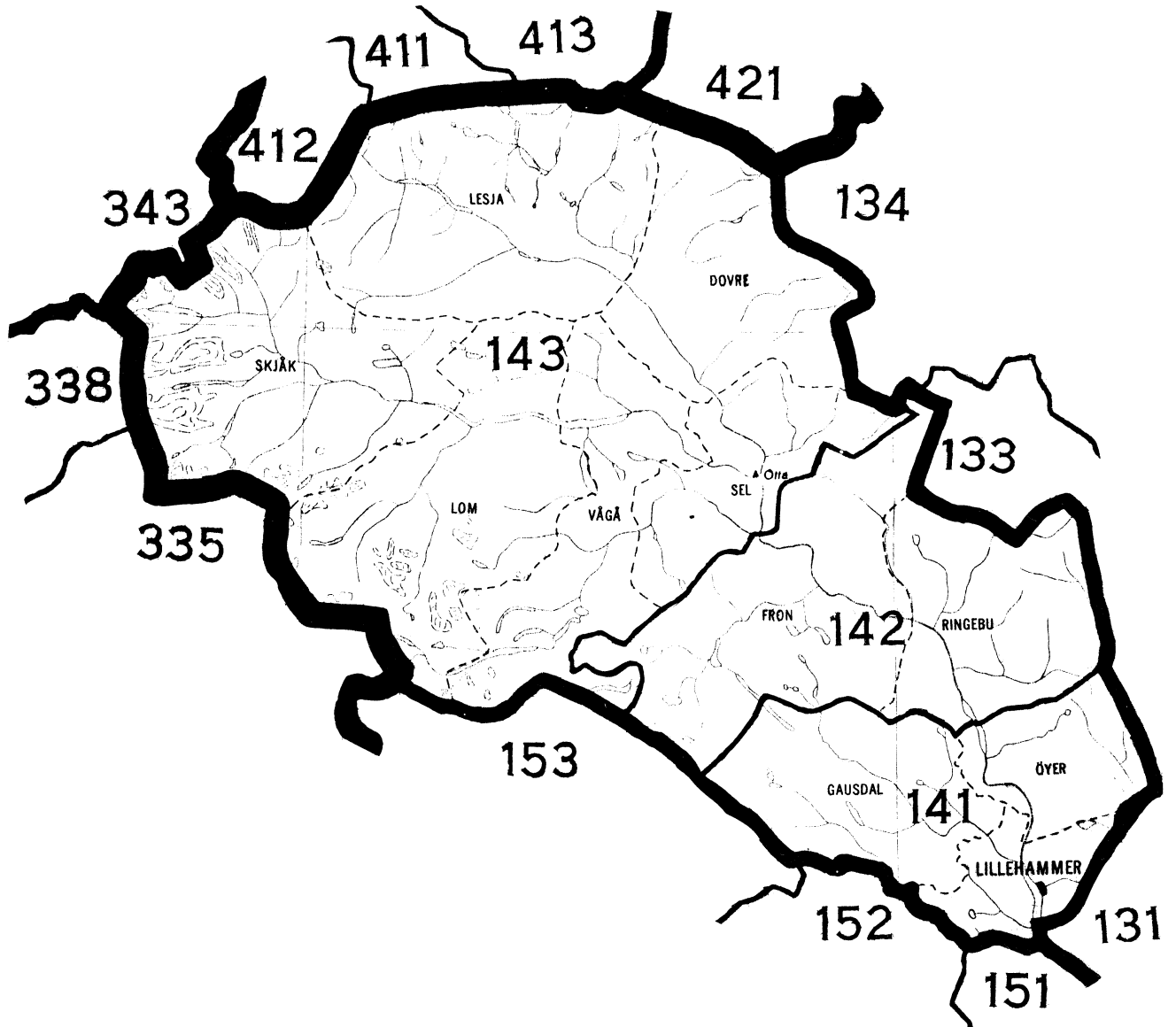


10 5 0 10 20 30 40 50 60 70 80 90 100 Km

	Handelsfelt		Handelsdistrikt
	Handelsområde	524	Distriktsnummer

G U D B R A N D S D A L E N H A N D E L S O M R Å D E H O 14

- 141 Lillehammer handelsdistrikt
 142 Vinstra/Vålebru handelsdistrikt
 143 Otta handelsdistrikt

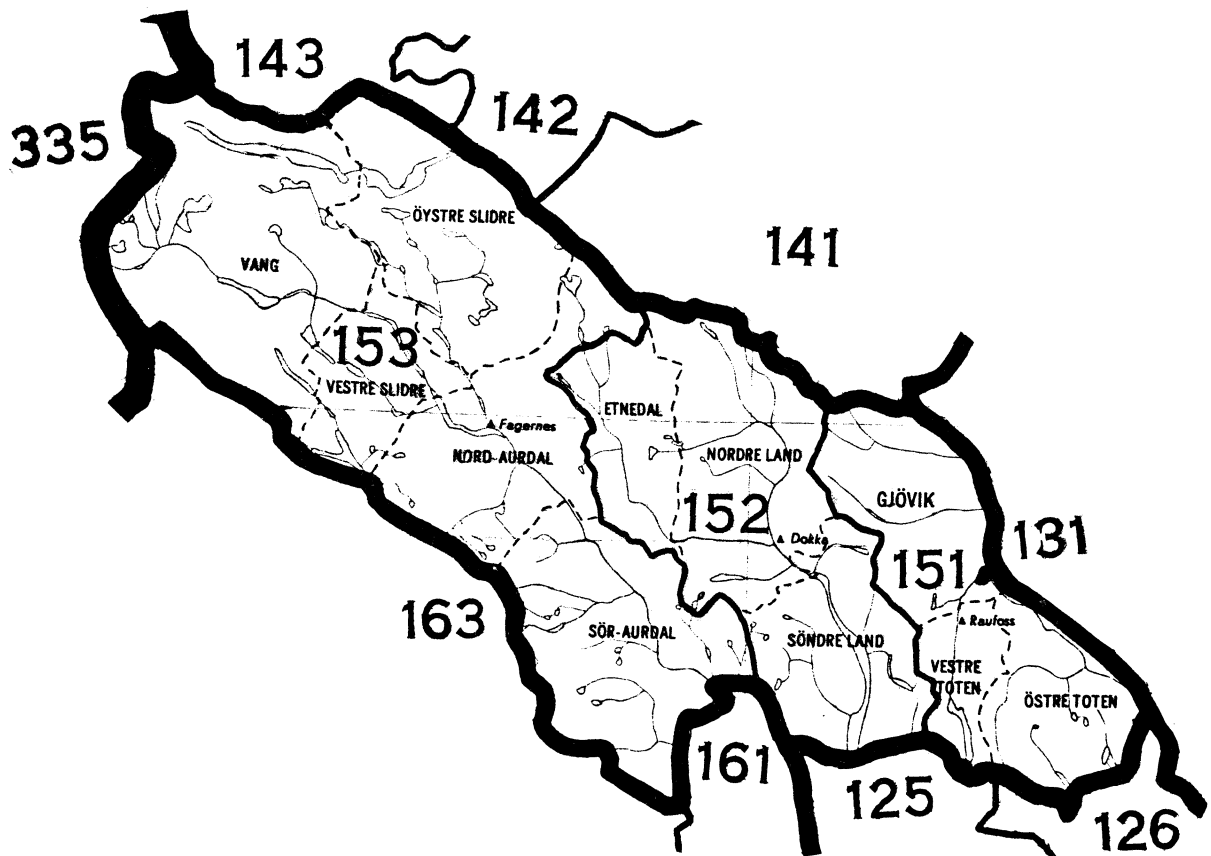


10 5 0 10 20 30 40 50 60 70 80 90 100 Km




- Handelsfelt**
Handelsområde
Handelsdistrikt
524 Distriktsnummer

V E S T - O P P L A N D H A N D E L S O M R Å D E H O 1 5

- 151 Gjøvik handelsdistrikt
 152 Dokka handelsdistrikt
 153 Fagernes handelsdistrikt

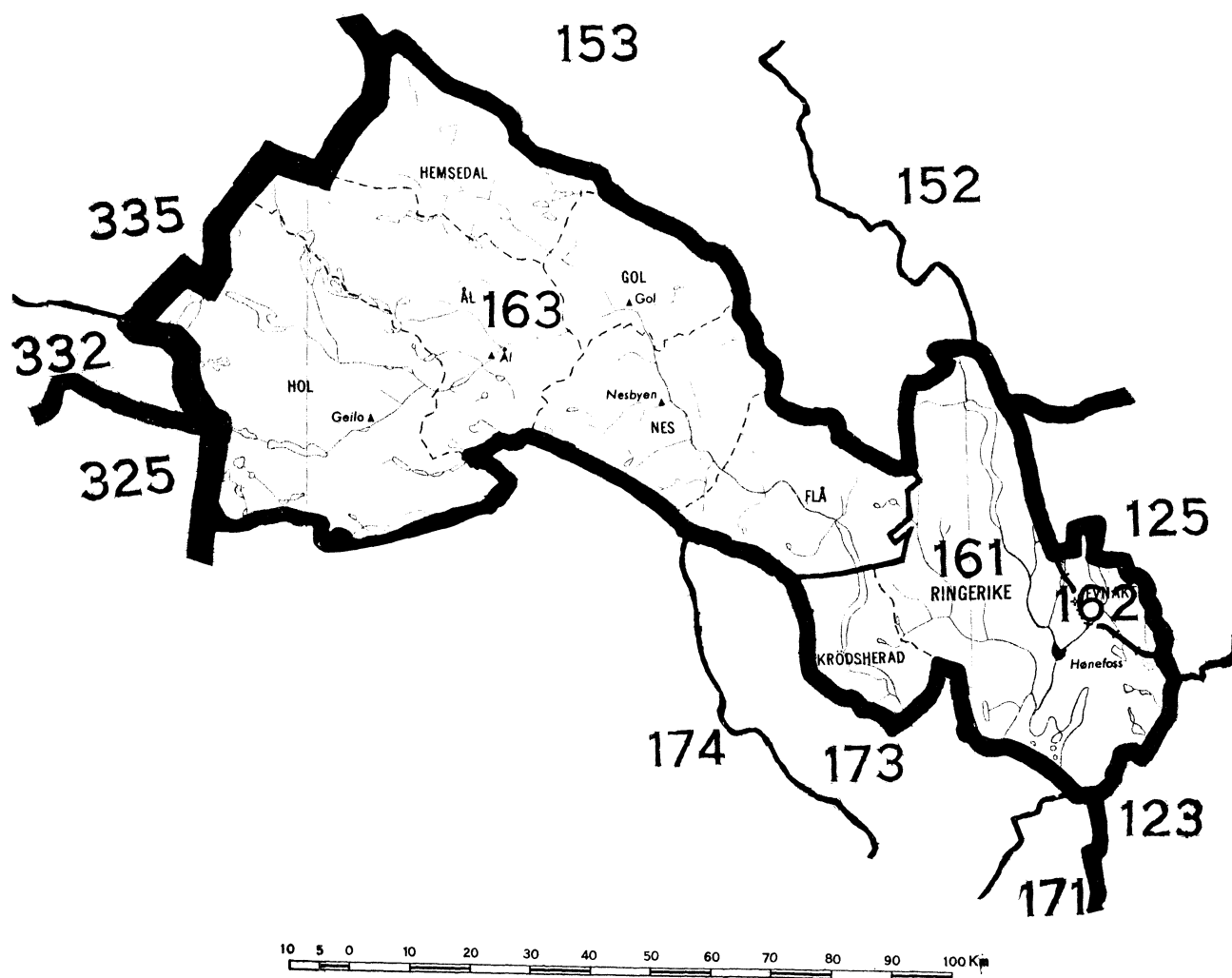


10 5 0 10 20 30 40 50 60 70 80 90 100 Km

	Handelsfelt		Handelsdistrikt
	Handelsområde	524	Distriktsnummer

ØVRE BUSKERUD HANDELSOMRÅDE HO 16

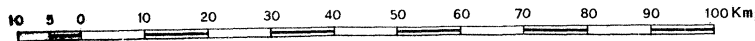
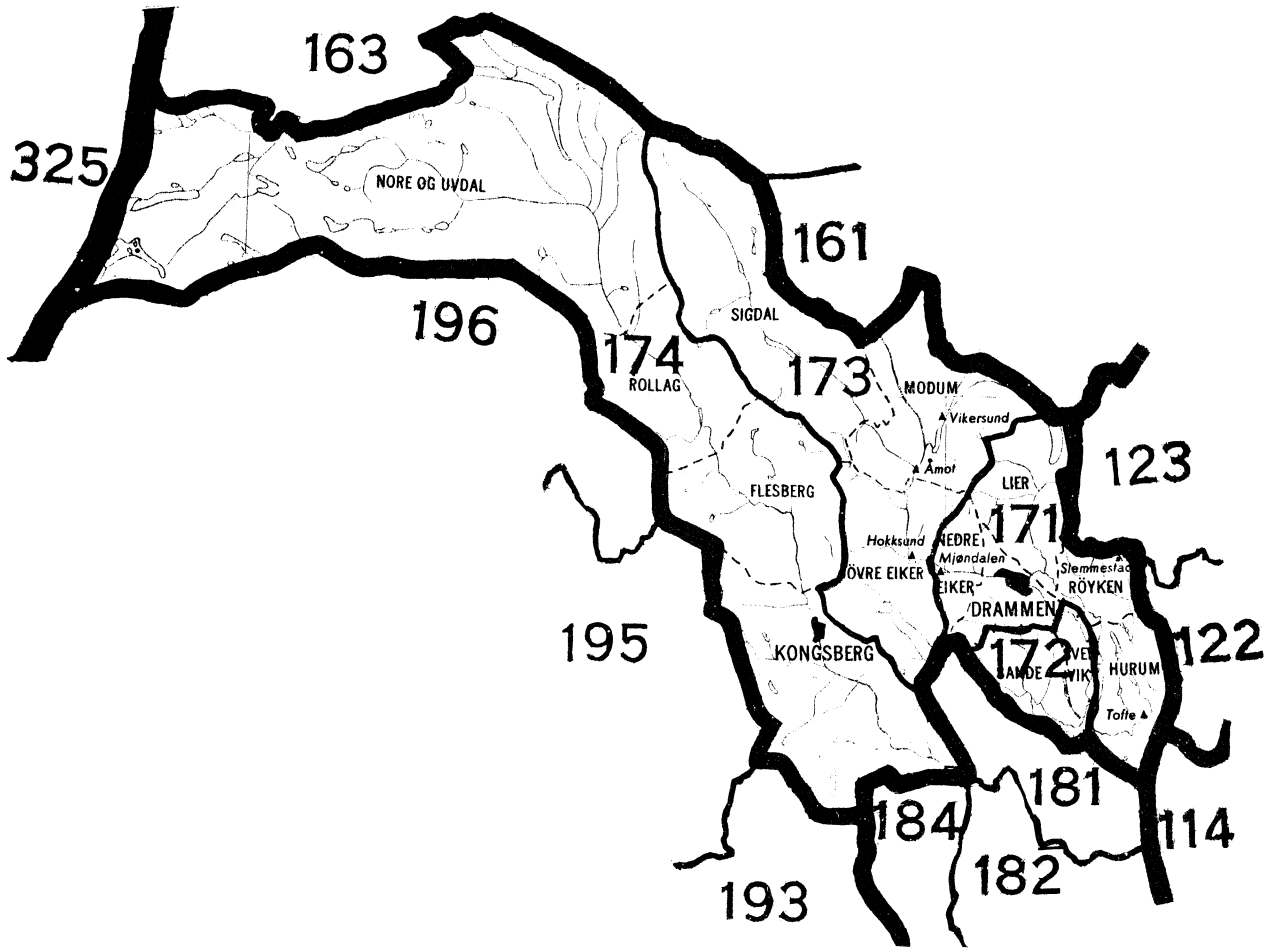
- 161 Hønefoss handelsdistrikt
 162 Jevnaker handelsdistrikt
 163 Hallingdal handelsdistrikt






- Handelsfelt**
Handelsområde
Handelsdistrikt
524 Distriktsnummer

NEDRE BUSKERUD HANDELSOMRÅDE HO 17


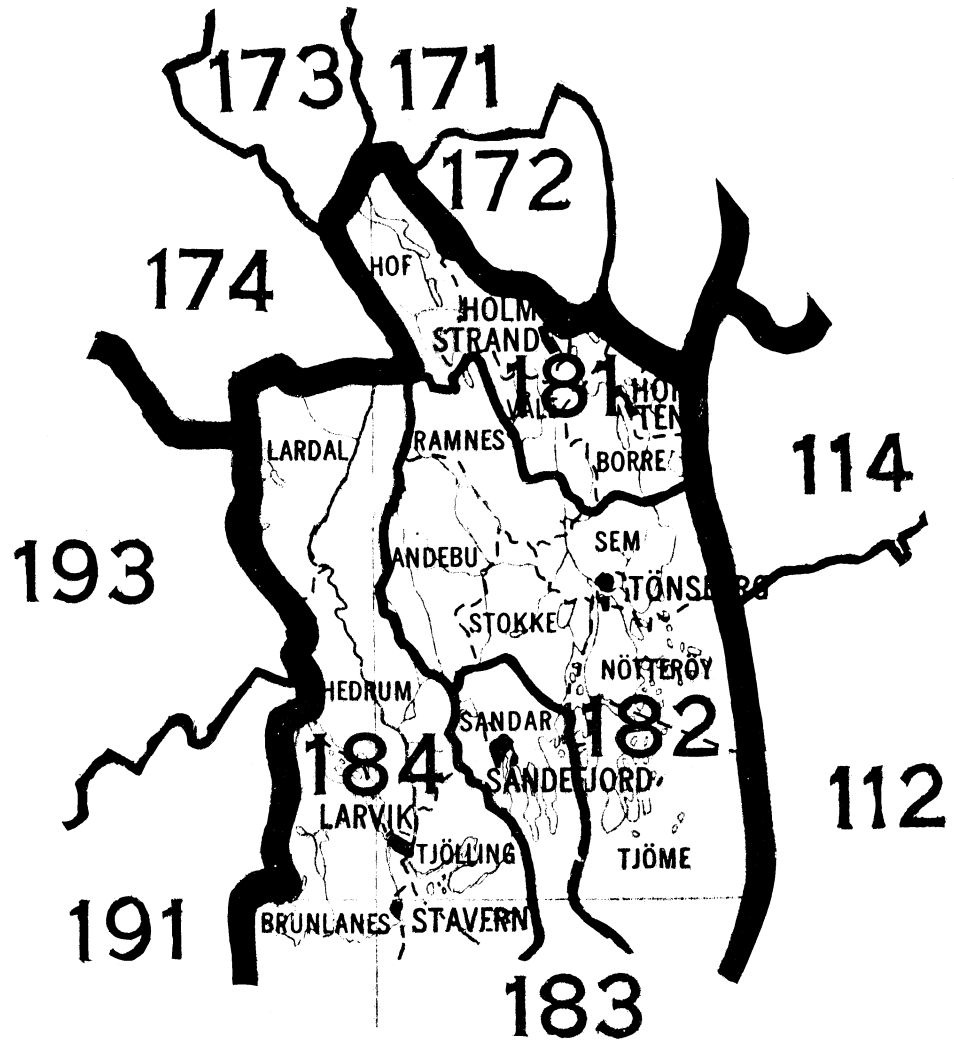
- | | |
|-----------------------------------|--|
| 171 Drammen handelsdistrikt | 173 Vikersund/Hokksund handelsdistrikt |
| 172 Svelvik/Sande handelsdistrikt | 174 Kongsberg handelsdistrikt |






-  Handelsfelt
-  Handelsområde
-  Handelsdistrikt
- 524** Distriktsnummer

VESTFOLDBYENES HANDELSOMRÅDE HO 18

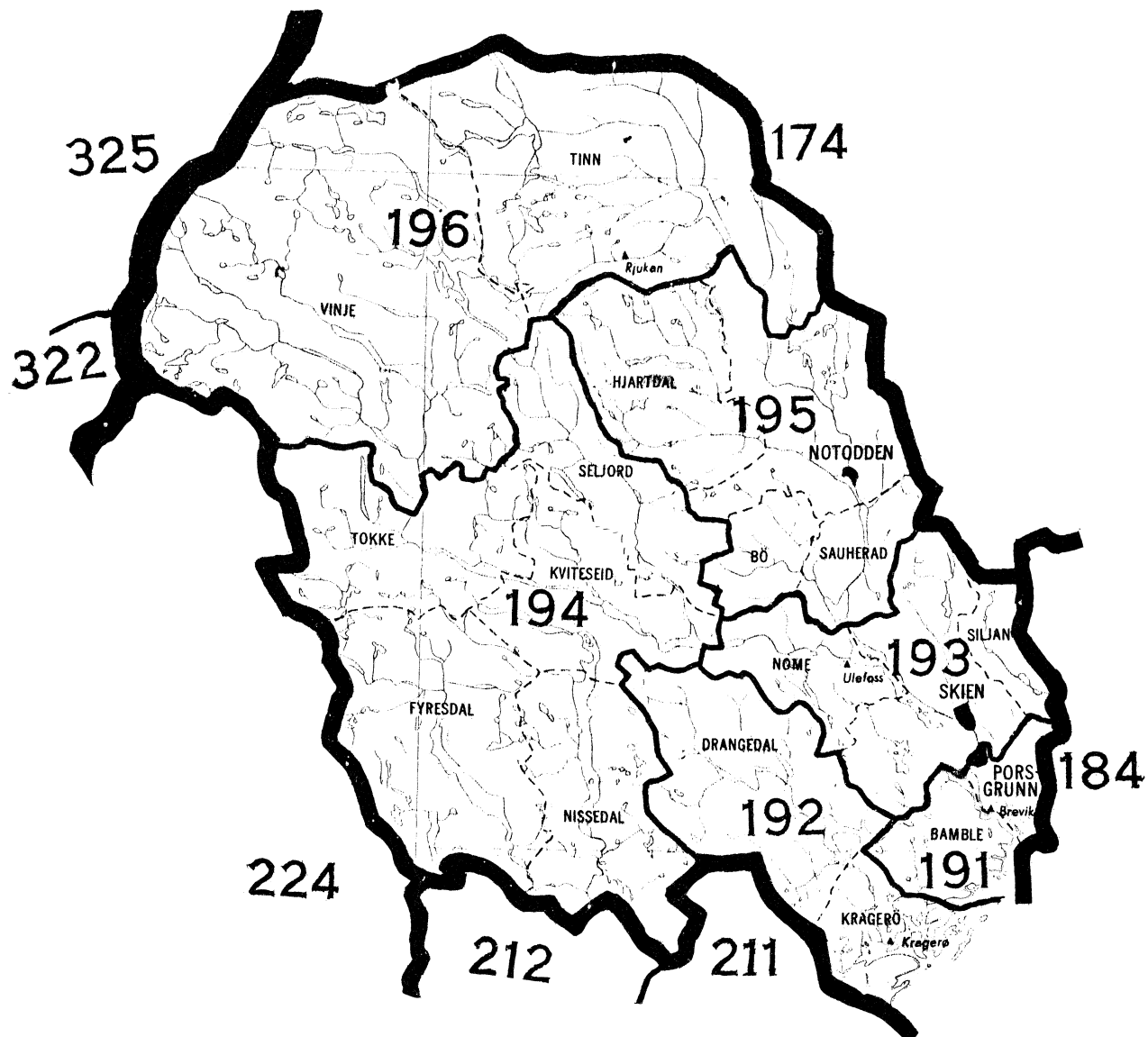
- 181 Horten/Holmestrand handelsdistrikt
- 182 Tønsberg handelsdistrikt
- 183 Sandefjord handelsdistrikt
- 184 Larvik handelsdistrikt






	Handelsfelt		Handelsdistrikt
	Handelsområde	524	Distriktsnummer

TELEMARK HANDELSOMRÅDE HO 19

191	Porsgrunn handelsdistrikt	194	Vest-Telemark handelsdistrikt
192	Kragerø handelsdistrikt	195	Notodden handelsdistrikt
193	Skien handelsdistrikt	196	Rjukan handelsdistrikt



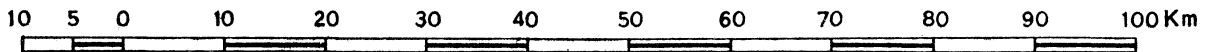
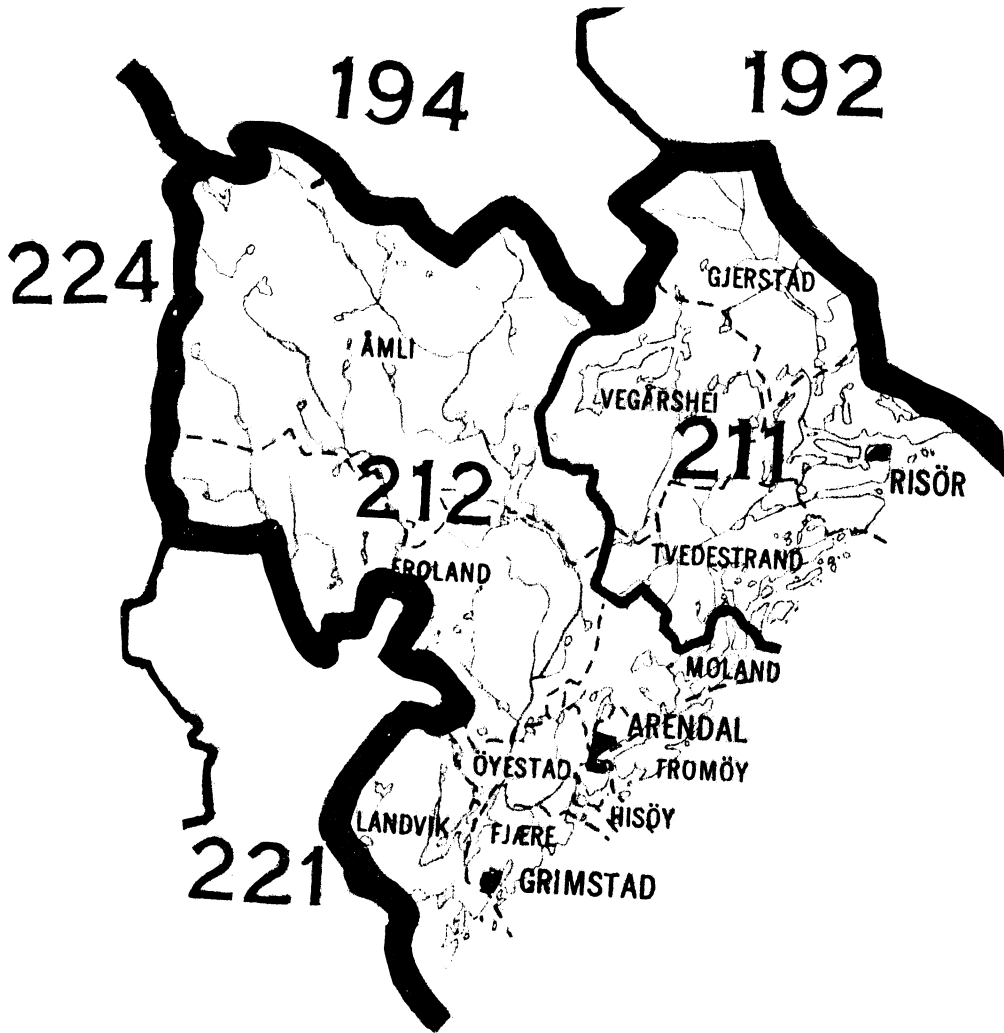
10 5 0 10 20 30 40 50 60 70 80 90 100 Km

-  Handelsfelt
-  Handelsområde
-  Handelsdistrikt
- 524** Distriktsnummer

ØSTRE SØRLANDET HANDELSOMRÅDE HO 21

211 Risør/Tvedestrand handelsdistrikt

212 Arendal/Grimstad handelsdistrikt



Handelsfelt



Handelsdistrikt



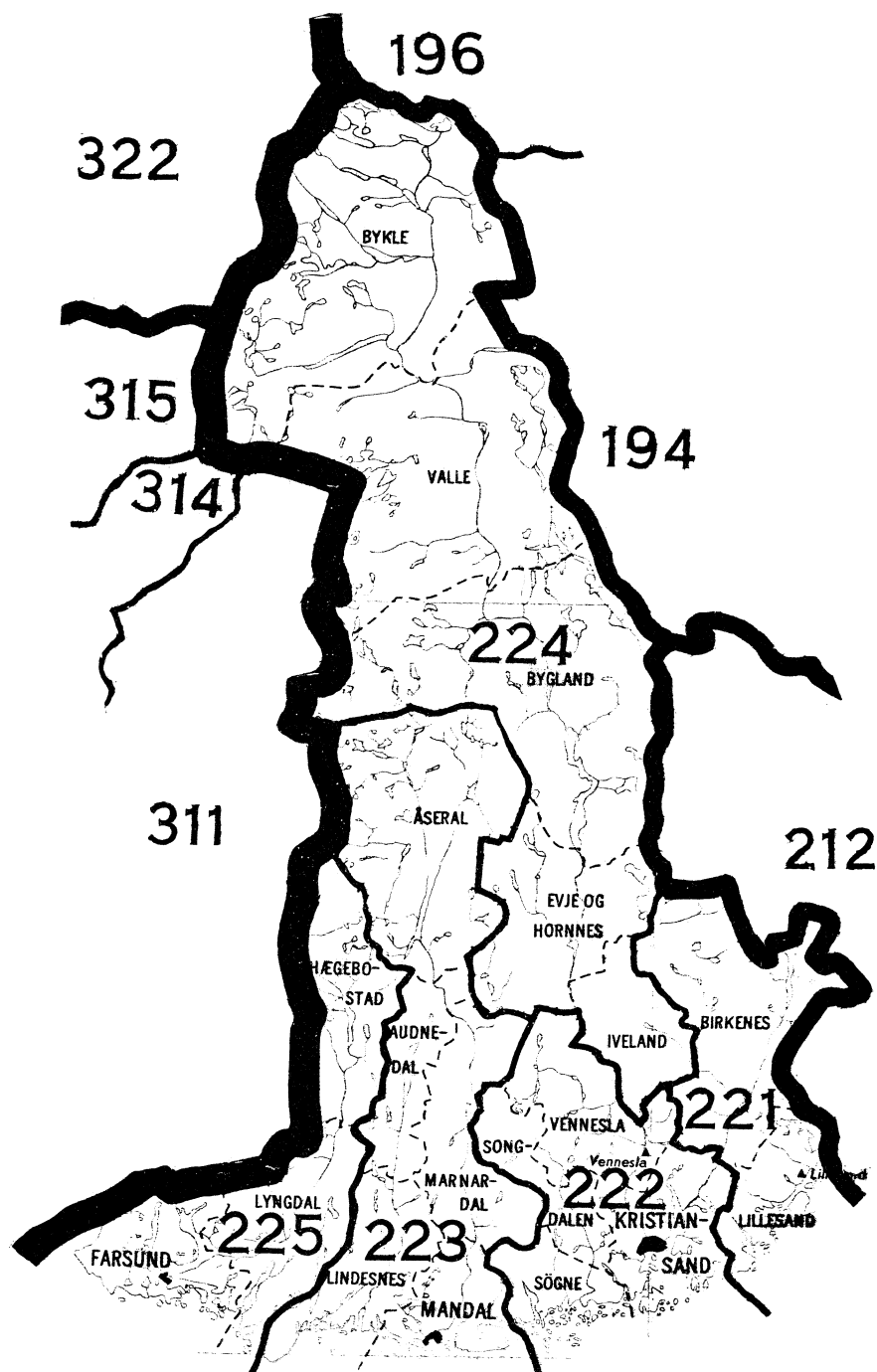
Handelsområde

524




Distriktsnummer

V E S T R E S Ø R L A N D E T H A N D E L S O M R Å D E H O 2 2

- | | | | |
|-----|------------------------------|-----|--------------------------|
| 221 | Lillesand handelsdistrikt | 224 | Setesdal handelsdistrikt |
| 222 | Kristiansand handelsdistrikt | 225 | Farsund handelsdistrikt |
| 223 | Mandal handelsdistrikt | | |

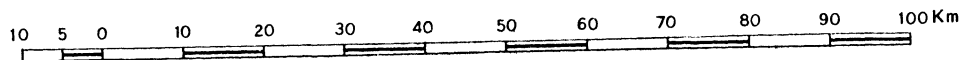
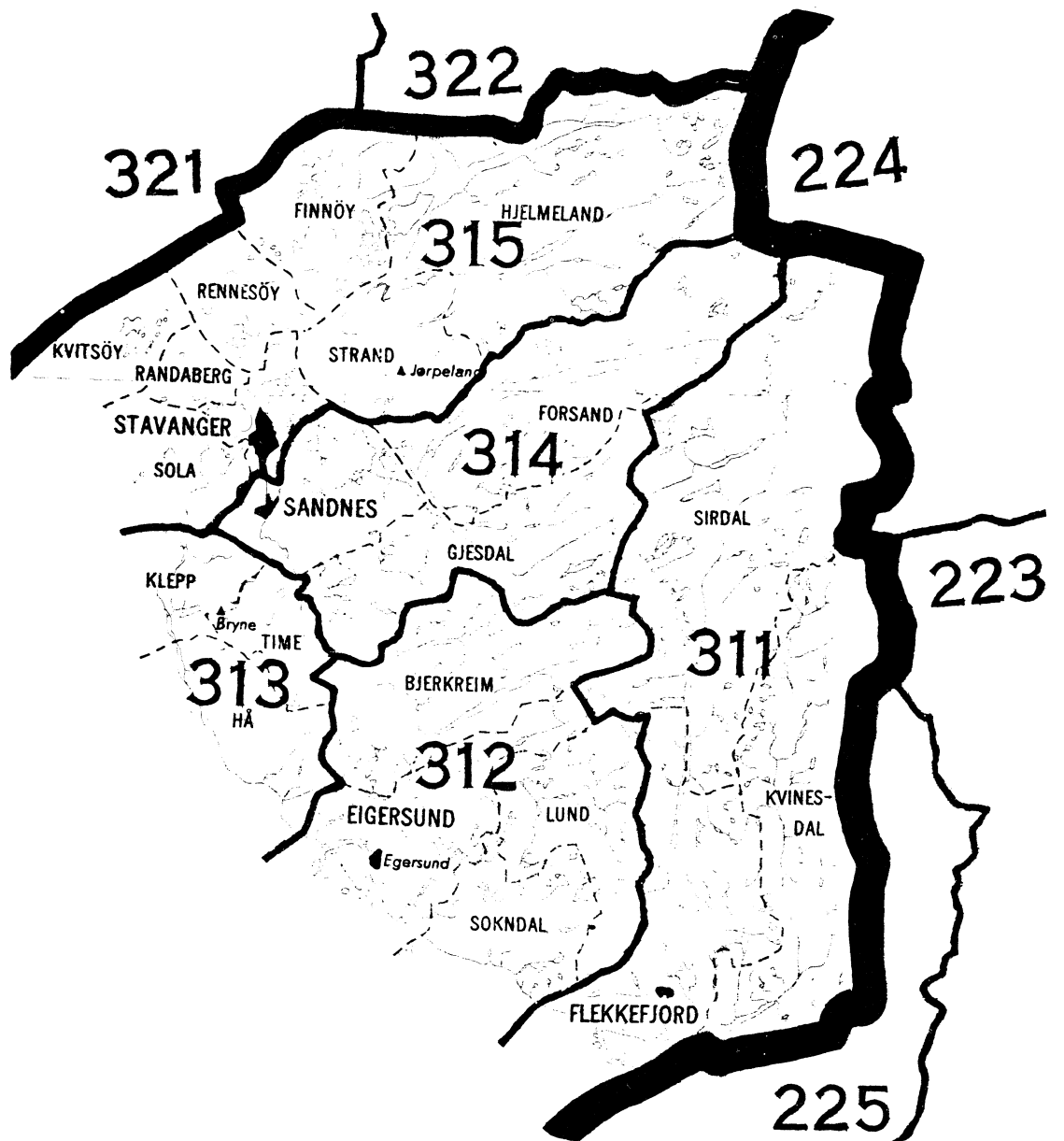





10 5 0 10 20 30 40 50 60 70 80 90 100 Km

	Handelsfelt		Handelsdistrikt
	Handelsområde	524	Distriktnummer

S Ø N D R E R O G A L A N D H A N D E L S O M R Å D E H O 31

- | | | | |
|-----|-----------------------------|-----|---------------------------|
| 311 | Flekkefjord handelsdistrikt | 313 | Jæren handelsdistrikt |
| 312 | Egersund handelsdistrikt | 314 | Sandnes handelsdistrikt |
| | | 315 | Stavanger handelsdistrikt |

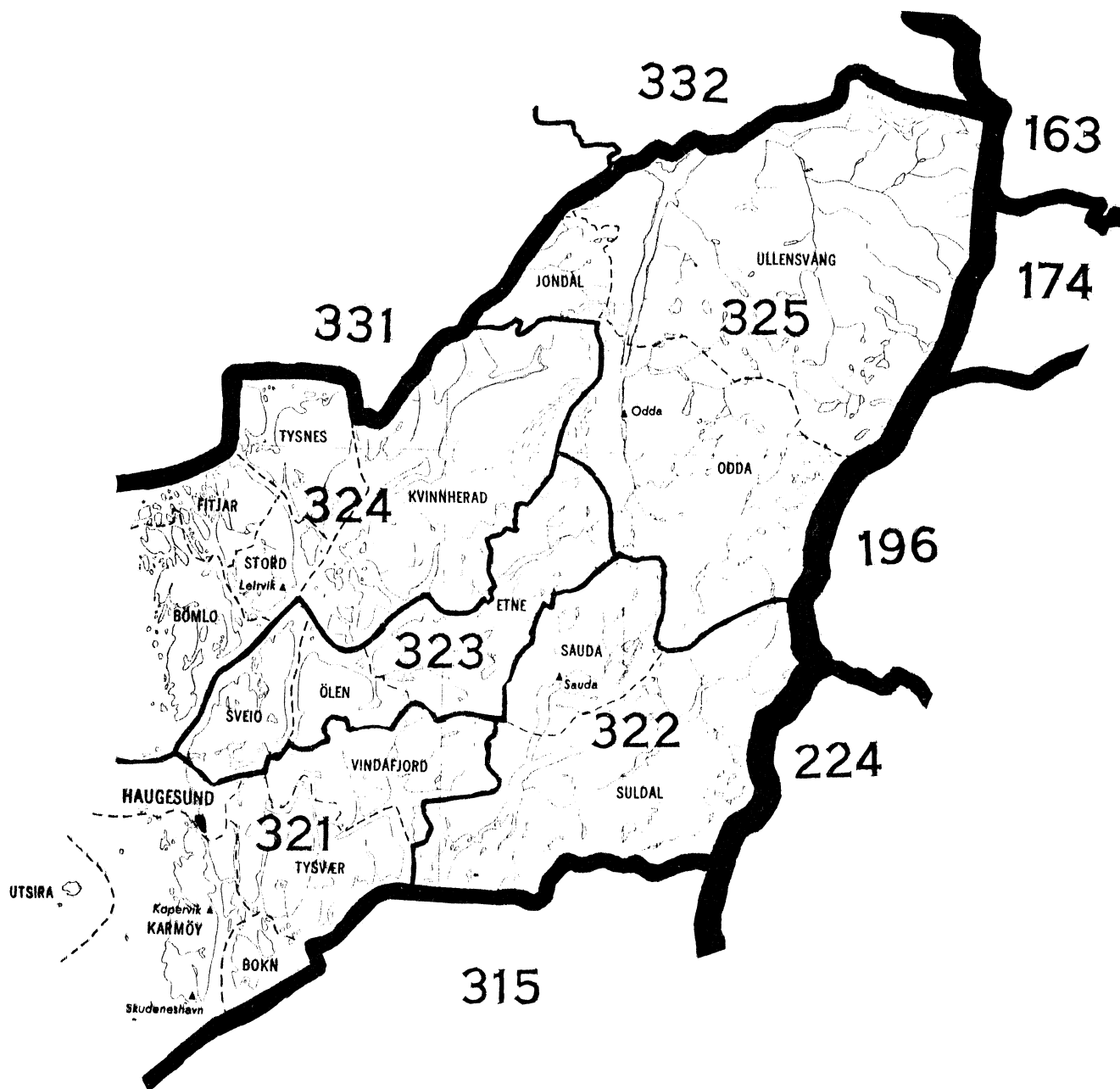


	Handelsfelt		Handelsdistrikt
	Handelsområde	524	Distriktsnummer




N O R D R E R O G A L A N D O G S Ø N D R E H O R D A L A N D

H A N D E L S O M R Å D E H O 32

- | | | | |
|-----|-------------------------------------|-----|-------------------------------------|
| 321 | Haugesund handelsdistrikt | 324 | Nordre Sunnhordland handelsdistrikt |
| 322 | Sand/Sauda handelsdistrikt | 325 | Odda handelsdistrikt |
| 323 | Søndre Sunnhordland handelsdistrikt | | |

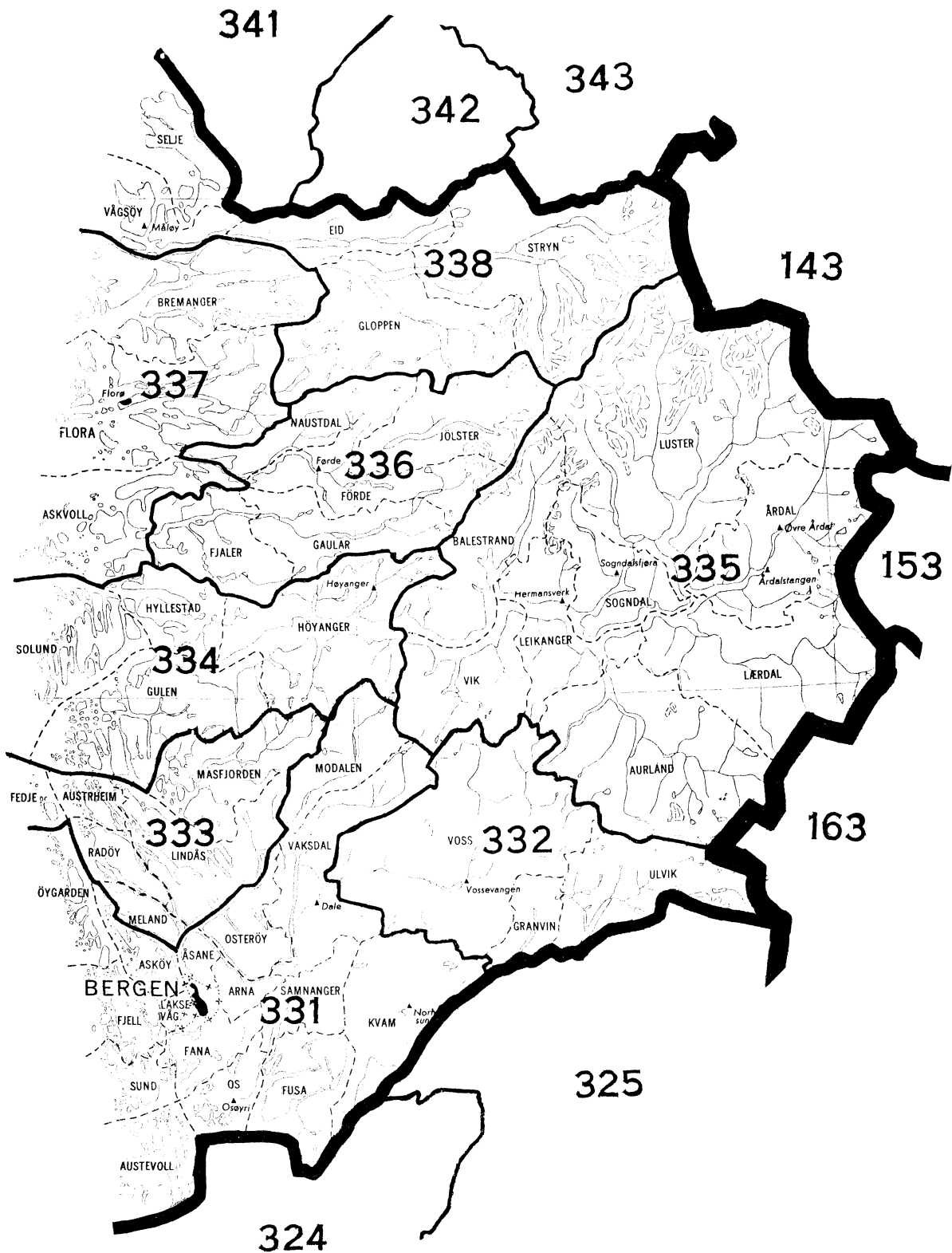


10 5 0 10 20 30 40 50 60 70 80 90 100 Km

- | | |
|---|-----------------|
|  | Handelsfelt |
|  | Handelsområde |
|  | Handelsdistrikt |
| 524 | Distriktsnummer |

M I D T R E V E S T L A N D E T H A N D E L S O M R Å D E H O 33

- | | | | |
|-----|-----------------------------------|-----|----------------------------|
| 331 | Bergen handelsdistrikt | 335 | Indre Sogn handelsdistrikt |
| 332 | Voss handelsdistrikt | 336 | Førde handelsdistrikt |
| 333 | Ytre Nordhordland handelsdistrikt | 337 | Florø handelsdistrikt |
| 334 | Ytre Sogn handelsdistrikt | 338 | Nordfjord handelsdistrikt |



10 5 0 10 20 30 40 50 60 70 80 90 100 Km

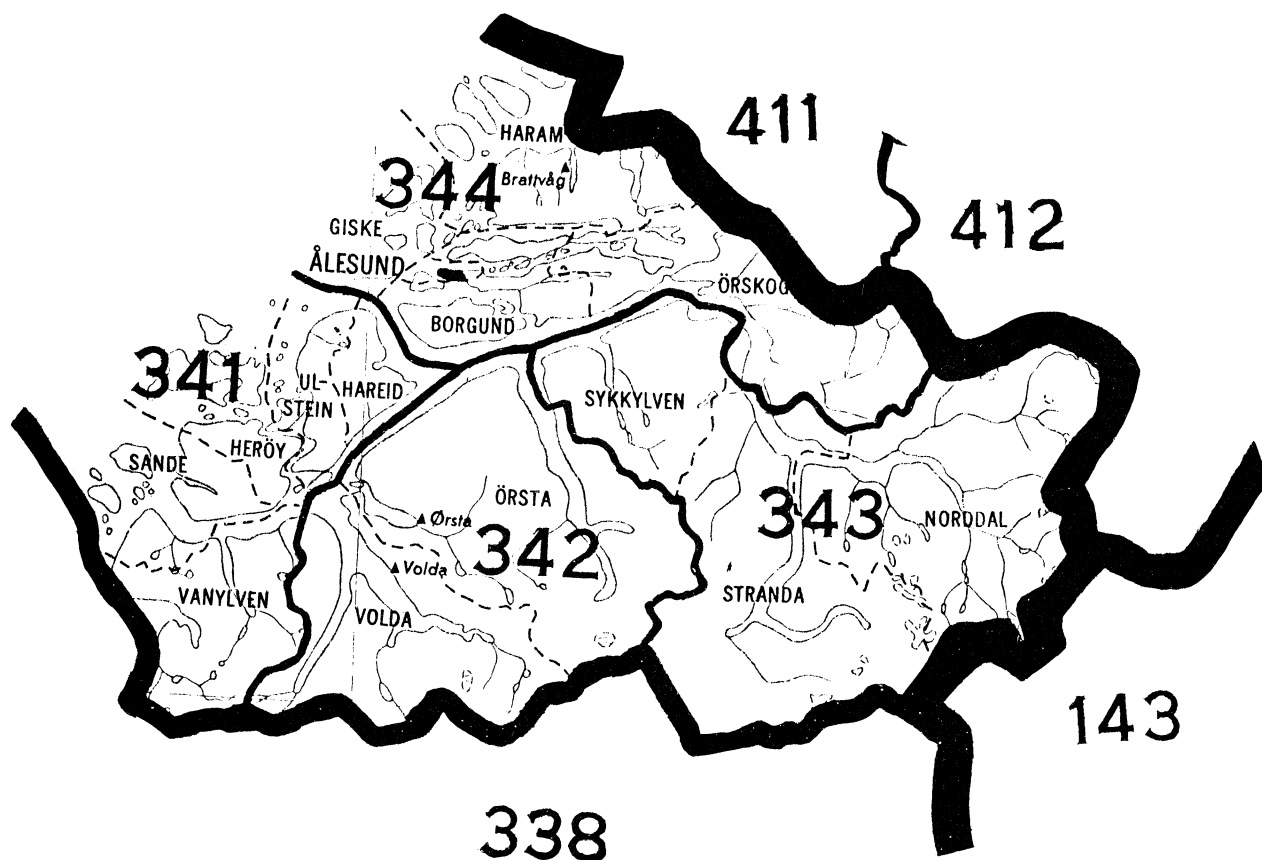
Handelsfelt
 Handelsdistrikt
 Handelsområde

524

Distriktsnummer

SUNNMØRE HANDELSOMRÅDE HO 34

341 Ulsteinvik handelsdistrikt 343 Stranda handelsdistrikt
 342 Volda/Ørsta handelsdistrikt 344 Ålesund handelsdistrikt



10 5 0 10 20 30 40 50 60 70 80 90 100 Km

Handelsfelt Handelsdistrikt
 Handelsområde **524** Distriktsnummer

ROMSDAL OG NORDMØRE HANDELSOMRÅDE HO 41

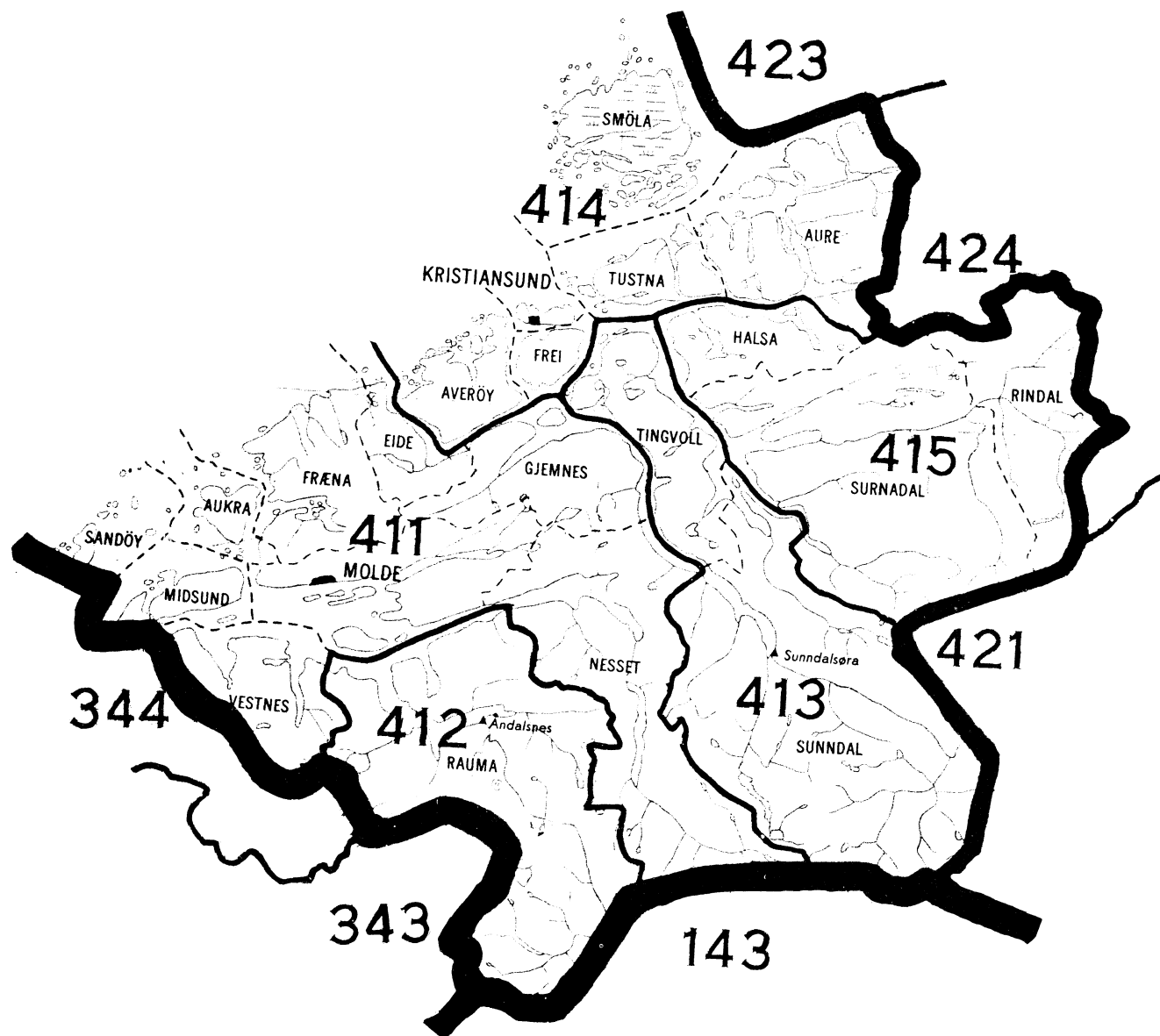
411 Molde handelsdistrikt

414 Kristiansund handelsdistrikt

412 Åndalsnes handelsdistrikt

415 Surna handelsdistrikt

413 Sunndalsøra handelsdistrikt



10 5 0 10 20 30 40 50 60 70 80 90 100 Km



Handelsfelt



Handelsområde



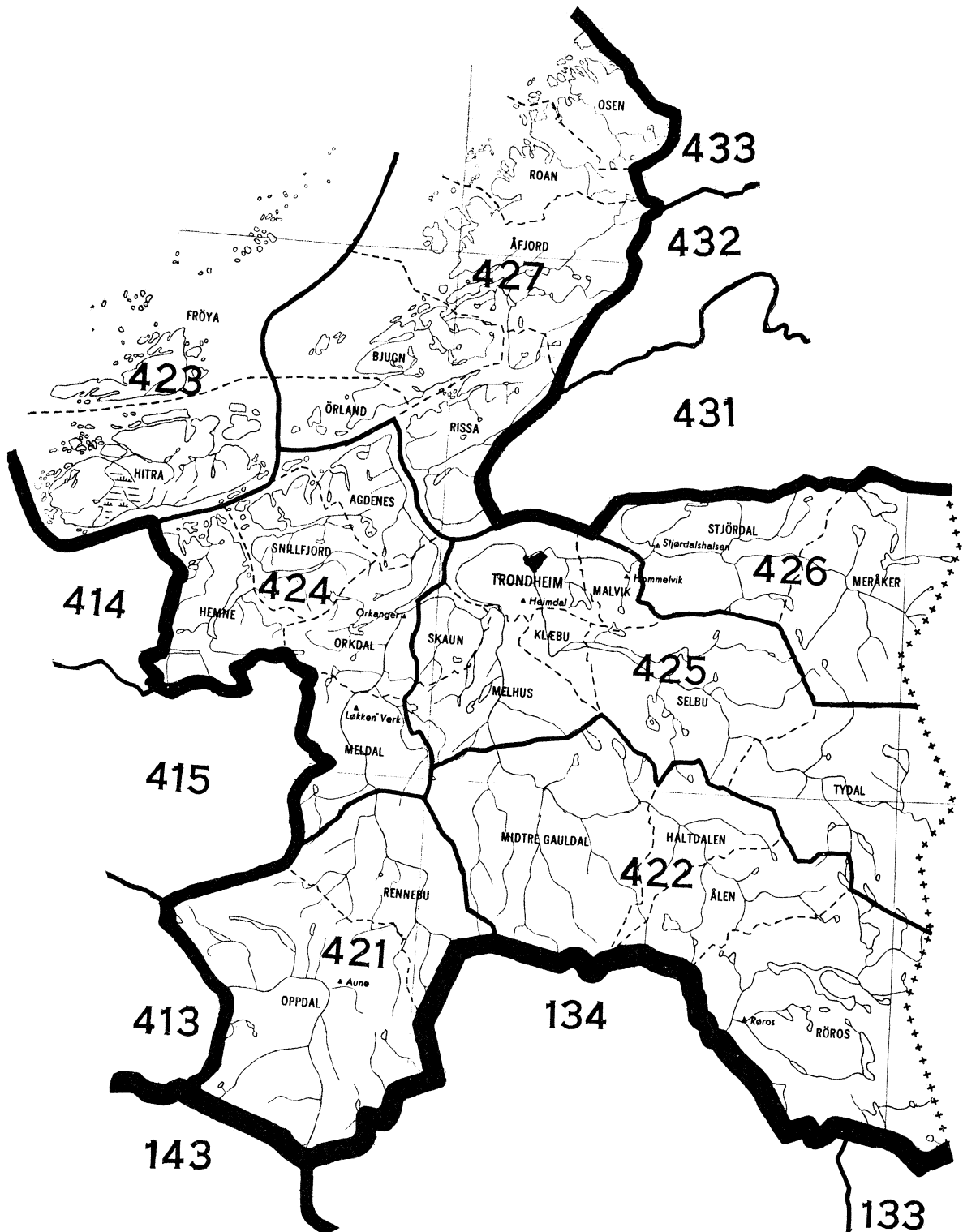
Handelsdistrikt

524

Distriktsnummer

S Ø N D R E T R Ø N D E L A G H A N D E L S O M R Å D E H O 4 2

- | | | | |
|-----|------------------------------|-----|---------------------------------|
| 421 | Oppdal handelsdistrikt | 425 | Trondheim handelsdistrikt |
| 422 | Røros/Støren handelsdistrikt | 426 | Stjørdalshalsen handelsdistrikt |
| 423 | Hitra/Frøya handelsdistrikt | 427 | Nordre Fosen handelsdistrikt |
| 424 | Orkanger handelsdistrikt | | |

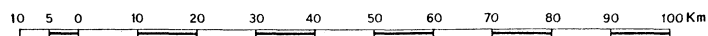
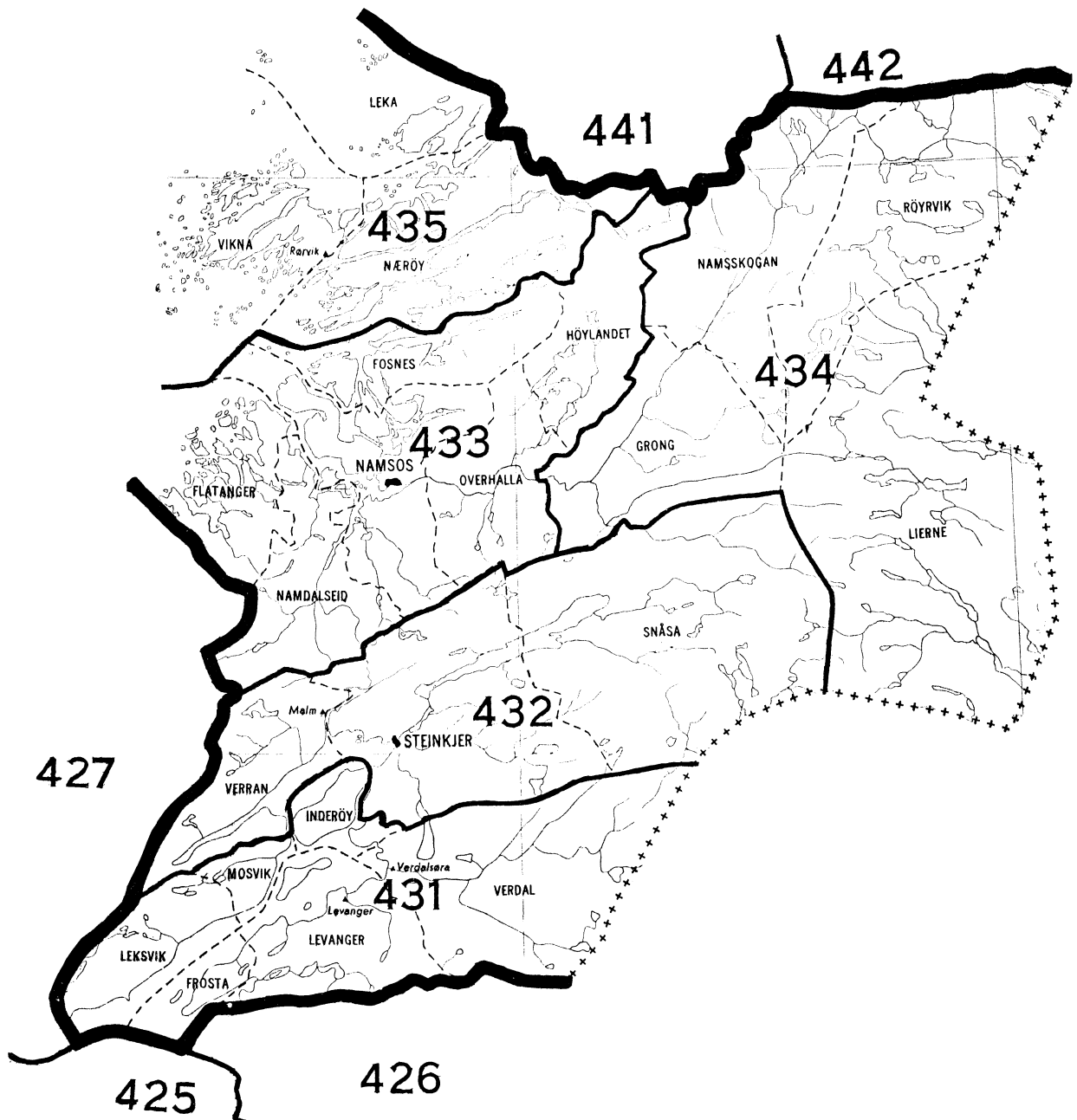





10 5 0 10 20 30 40 50 60 70 80 90 100 Km

Handelsfelt
 Handelsdistrikt
 Handelsområde
 524 Distriktsnummer

N O R D R E T R Ø N D E L A G H A N D E L S O M R Å D E H O 4 3

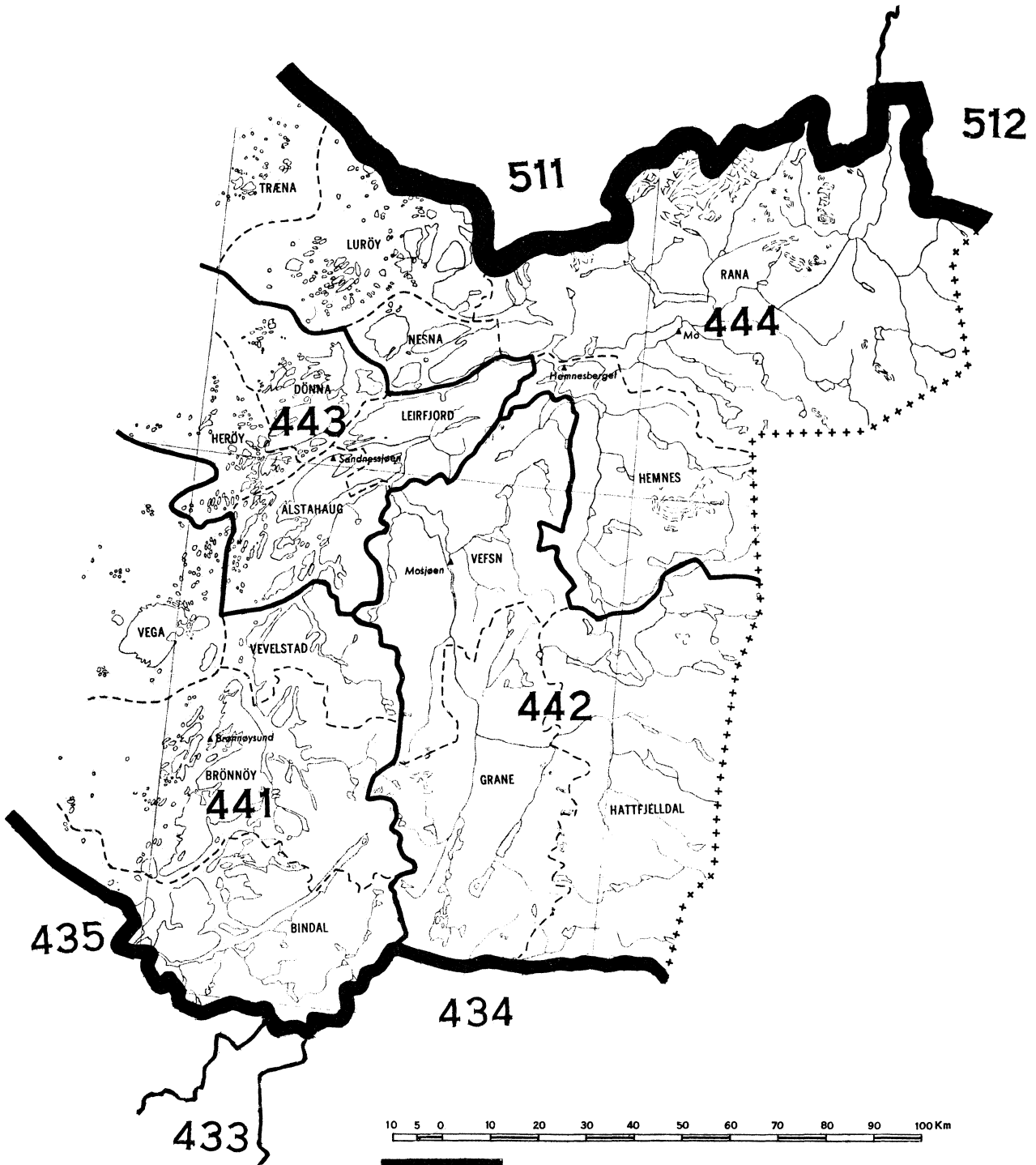
- | | |
|-------------------------------|----------------------------|
| 431 Levanger handelsdistrikt | 433 Namsos handelsdistrikt |
| 432 Steinkjer handelsdistrikt | 434 Grong handelsdistrikt |
| | 435 Rørvik handelsdistrikt |



	Handelsfelt		Handelsdistrikt
	Handelsområde	524	Distriktsnummer

S Ø N D R E N O R D L A N D H A N D E L S O M R Å D E H O 44

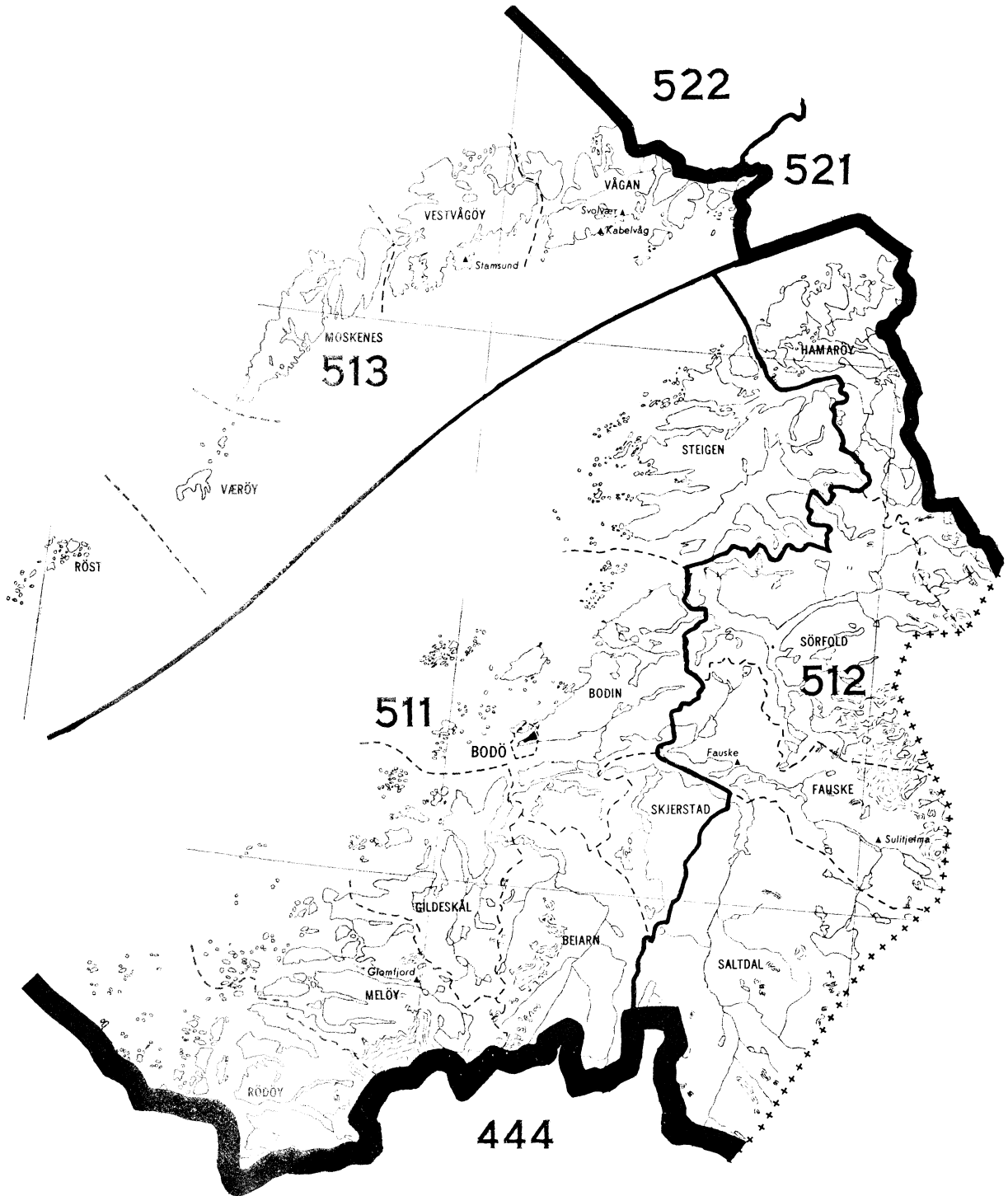
- 441 Brønnøysund handelsdistrikt
- 442 Mosjøen handelsdistrikt
- 443 Sandnessjøen handelsdistrikt
- 444 Mo/Nesna handelsdistrikt






Handelsfelt	Handelsdistrikt
Handelsområde	524 Distriktsnummer

VESTFJORDEN HANDELSOMRÅDE HO 51

- 511 Bodø handelsdistrikt
- 512 Fauske handelsdistrikt
- 513 Lofoten handelsdistrikt

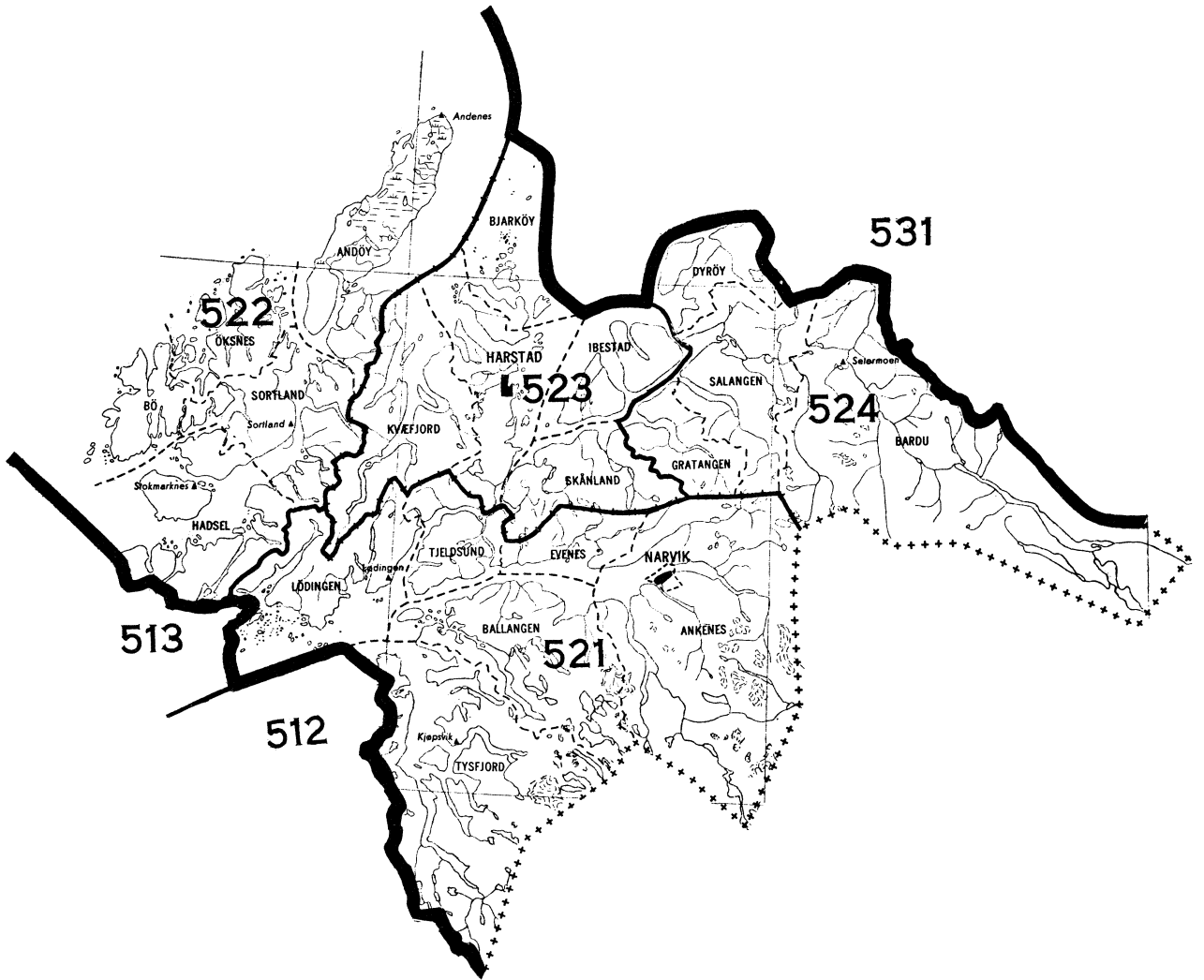


10 5 0 10 20 30 40 50 60 70 80 90 100 Km




	Handelsfelt		Handelsdistrikt
	Handelsområde	524	Distriktsnummer

NORDRE NORDLAND OG SØNDRE TROMS
 HANDELSOMRÅDE HO 52

- | | | | |
|-----|----------------------------|-----|---------------------------------|
| 521 | Narvik handelsdistrikt | 523 | Harstad handelsdistrikt |
| 522 | Vesterålen handelsdistrikt | 524 | Indre Sør-Troms handelsdistrikt |

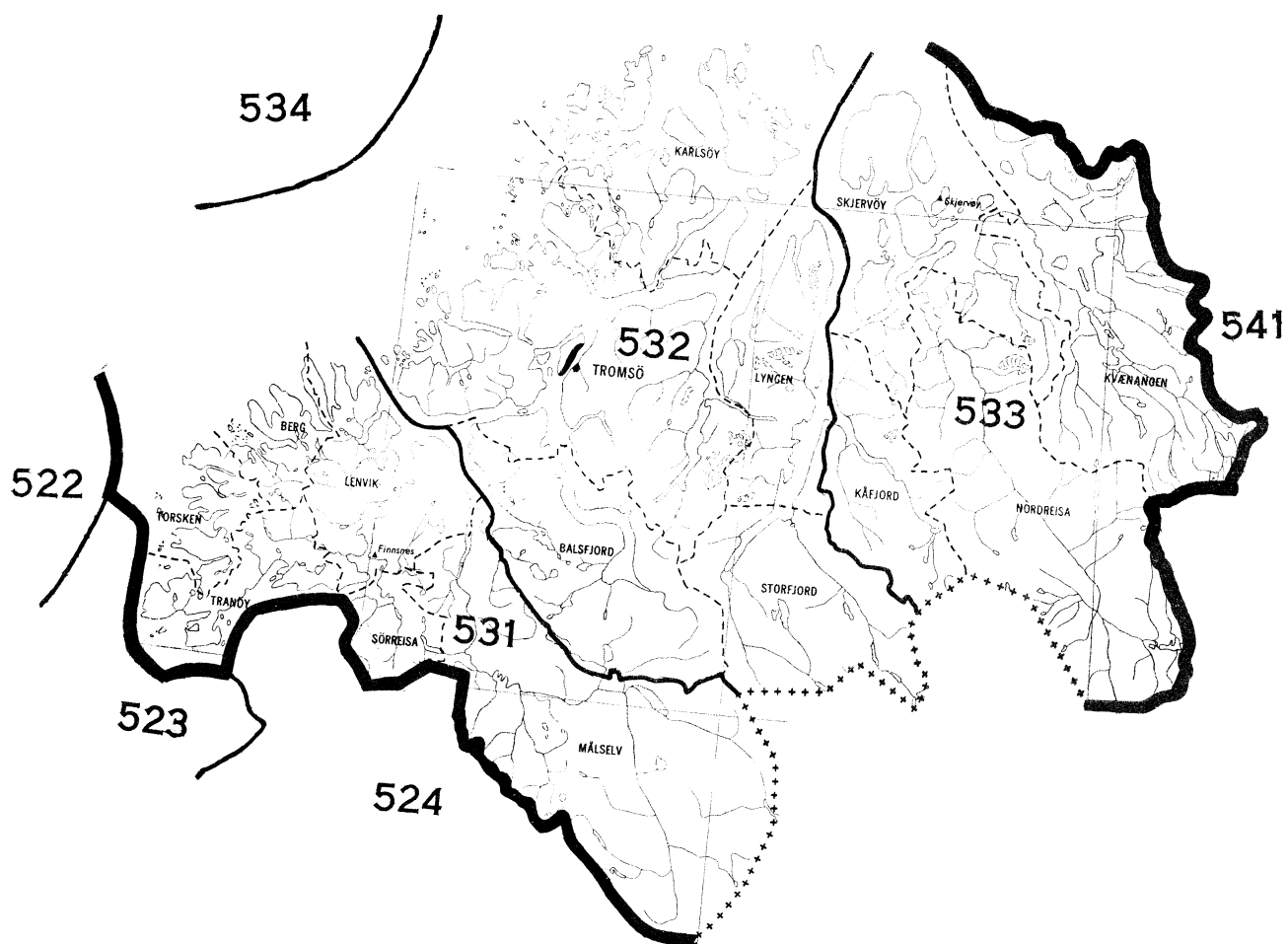


10 5 0 10 20 30 40 50 60 70 80 90 100 Km

- | | |
|---|-----------------|
|  | Handelsfelt |
|  | Handelsområde |
|  | Handelsdistrikt |
| 524 | Distriktsnummer |

N O R D R E T R O M S H A N D E L S O M R Å D E H O 53

- 531 Finnsnes handelsdistrikt
 532 Tromsø handelsdistrikt
 533 Skjervøy handelsdistrikt
 534 Svalbard handelsdistrikt



10 5 0 10 20 30 40 50 60 70 80 90 100 Km

- Handelsfelt**
Handelsområde
 Handelsdistrikt
 524 Distriktnummer

FINNMARK HANDELSOMRÅDE HO 54

- | | | | |
|-----|---|-----|--------------------------|
| 541 | Alta handelsdistrikt | 544 | Vadsø handelsdistrikt |
| 542 | Hammerfest handelsdistrikt | 545 | Vardø handelsdistrikt |
| 543 | Honningsvåg/Kjøllefjord handelsdistrikt | 546 | Kirkenes handelsdistrikt |

