


STATISTISK SENTRALBYRÅS HÅNDBØKER



STANDARD FOR HANDELSOMRÅDER

STATISTISK SENTRALBYRÅ
OSLO

S T A N D A R D F O R H A N D E L S O M R Å D E R

Statistisk Sentralbyrå

Oslo 1972

ISBN 82 537 0126 8

FORORD

Statistisk Sentralbyrås første Standard for handelsområder ble fastlagt i 1956. I 1964 ble standarden korrigert i samsvar med den nye kommuneinndelingen pr. 1. januar 1965.

I 1966 foretok Byrået en mer omfattende revisjon av standarden for å tilpasse den til de endringer som hadde funnet sted i den innenlandske vareomsetning, bosettingen og kommunikasjonsforholdene. Den reviderte standard, som bygde på kommuneinndelingen pr. 1. januar 1967, ble offentliggjort i Statistisk månedshefte nr. 2, 1967. I denne håndboken legger Byrået fram den reviderte standarden korrigert i samsvar med kommuneinndelingen pr. 1. januar 1972.

Statistisk Sentralbyrå, Oslo, 25. januar 1972

Petter Jakob Bjerve

INNHOOLD

	Side
Inndelingen i handelsfelt, handelsområder og handelsdistrikter ...	5-10
Kartskisser over handelsfeltene	11-14
Kartskisser over handelsområdene:	
I Østre handelsfelt	15-25
I Vestre handelsfelt	26-29
I Midtre handelsfelt	30-33
I Nordre handelsfelt	34-37
 V e d l e g g	
Utkommet i serien Statistisk Sentralbyrås Håndbøker (SSH)	39

*Standard for handelsområder 1. januar 1972.***1—2 ØSTRE HANDELSFELT****11 Østfoldbyenes handelsområde****111 Halden handelsdistrikt**

0101 Halden
0118 Aremark

112 Fredrikstad handelsdistrikt

0103 Fredrikstad
0111 Hvaler
0113 Borge
0131 Rolvsøy
0133 Kråkerøy
0134 Onsøy

113 Sarpsborg handelsdistrikt

0102 Sarpsborg
0114 Varteig
0115 Skjeberg
0130 Tune

114 Moss handelsdistrikt

0104 Moss
0135 Råde
0136 Rygge
0137 Våler

12 Hovedstadens handelsområde**121 Askim/Mysen handelsdistrikt**

0119 Marker
0121 Rømskog
0122 Trøgstad
0123 Spydeberg
0124 Askim
0125 Eidsberg
0127 Skiptvet
0128 Rakkestad
0138 Hobøl

122 Ski/Drøbak handelsdistrikt

0211 Vestby
0213 Ski
0214 Ås
0215 Frogn
0229 Enebakk

123 Oslo handelsdistrikt

0301 Oslo
0216 Næsodden
0217 Oppegård
0219 Bærum
0220 Asker
0230 Lørenskog
0233 Nittedal

124 Lillestrøm handelsdistrikt

0221 Aurskog—Høland
0226 Sørum
0227 Fet
0228 Rælingen
0231 Skedsmo
0234 Gjerdrum

125 Brandbu handelsdistrikt

0533 Lunner
0534 Gran

126 Øvre Romerike handelsdistrikt

0235 Ullensaker
0236 Nes
0237 Eidsvoll
0238 Nannestad
0239 Hurdal

127 Kongsvinger handelsdistrikt

0402 Kongsvinger
0418 Nord-Odal
0419 Sør-Odal
0420 Eidskog
0423 Grue

13 Midtre og Nordre Hedmark handelsområde**131 Hamar handelsdistrikt**

0401 Hamar
0412 Ringsaker
0414 Vang
0415 Løten
0417 Stange

132 Flisa handelsdistrikt

0425 Åsnes
0426 Våler

133 Elverum handelsdistrikt

0427 Elverum
0428 Trysil
0429 Åmot
0430 Stor-Elvdal
0434 Engerdal

134 Tynset handelsdistrikt

0432 Rendalen
0435 Tolga-Os
0437 Tynset
0438 Alvdal
0439 Folldal

14 Gudbrandsdalen handelsområde**141 Lillehammer handelsdistrikt**

0501 Lillehammer
0521 Øyer
0522 Gausdal

142 Vinstra/Vålebru handelsdistrikt

0518 Fron
0520 Ringebu

143 Otta handelsdistrikt

0511 Dovre
0512 Lesja
0513 Skjåk
0514 Lom
0515 Vågå
0517 Sel

15 Vest-Oppland handelsområde

151 Gjøvik handelsdistrikt
0502 Gjøvik
0528 Østre Toten
0529 Vestre Toten

152 Dokka handelsdistrikt
0536 Søndre Land
0538 Nordre Land
0541 Etnedal

153 Fagernes handelsdistrikt
0540 Sør-Aurdal
0542 Nord-Aurdal
0543 Vestre Slidre
0544 Øystre Slidre
0545 Vang

16 Øvre Buskerud handelsområde

161 Hønefoss handelsdistrikt
0601 Ringerike
0622 Krødsherad

162 Jevnaker handelsdistrikt
0532 Jevnaker

163 Hallingdal handelsdistrikt
0615 Flå
0616 Nes
0617 Gol
0618 Hemsedal
0619 Ål
0620 Hol

17 Nedre Buskerud handelsområde

171 Drammen handelsdistrikt
0602 Drammen
0625 Nedre Eiker
0626 Lier
0627 Røyken
0628 Hurum

172 Svelvik/Sande handelsdistrikt
0711 Svelvik
0713 Sande

173 Vikersund/Hokksund handelsdistrikt
0621 Sigdal
0623 Modum
0624 Øvre Eiker

174 Kongsberg handelsdistrikt
0604 Kongsberg
0631 Flesberg
0632 Rollag
0633 Nore og Uvdal

18 Vestfoldbyenes handelsområde

181 Horten/Holmestrand handelsdistrikt
0702 Holmestrand
0703 Horten

0714 Hof
0716 Våle
0717 Borre

182 Tønsberg handelsdistrikt
0705 Tønsberg
0718 Ramnes
0719 Andebu
0720 Stokke
0721 Sem
0722 Nøtterøy
0723 Tjøme

183 Sandefjord handelsdistrikt
0706 Sandefjord

184 Larvik handelsdistrikt
0707 Larvik
0708 Stavern
0725 Tjølling
0726 Brunlanes
0727 Hedrum
0728 Lardal

19 Telemark handelsområde

191 Porsgrunn handelsdistrikt
0805 Porsgrunn
0814 Bamble

192 Kragerø handelsdistrikt
0815 Kragerø
0817 Drangedal

193 Skien handelsdistrikt
0806 Skien
0811 Siljan
0819 Nome

194 Vest-Telemark handelsdistrikt
0828 Seljord
0829 Kviteseid
0830 Nissedal
0831 Fyresdal
0833 Tokke

195 Notodden handelsdistrikt
0807 Notodden
0821 Bø
0822 Sauherad
0827 Hjartdal

196 Rjukan handelsdistrikt
0826 Tinn
0834 Vinje

21 Østre Sørlandet handelsområde**211 Risør/Tvedestrand handelsdistrikt**

- 0901 Risør
- 0911 Gjerstad
- 0912 Vegårshei
- 0914 Tvedestrand

212 Arendal/Grimstad handelsdistrikt

- 0903 Arendal
- 0904 Grimstad
- 0918 Moland
- 0919 Froland
- 0920 Øyestad
- 0921 Tromøy
- 0922 Hisøy
- 0929 Amli

22 Vestre Sørlandet handelsområde**221 Lillesand handelsdistrikt**

- 0926 Lillesand
- 0928 Birkenes

222 Kristiansand handelsdistrikt

- 1001 Kristiansand
- 1014 Vennesla
- 1017 Songdalen
- 1018 Søgne

223 Mandal handelsdistrikt

- 1002 Mandal
- 1021 Marnardal
- 1026 Åseral
- 1027 Audnedal
- 1029 Lindesnes

224 Setesdal handelsdistrikt

- 0935 Iveland
- 0937 Evje og Hornnes
- 0938 Bygland
- 0940 Valle
- 0941 Bykle

225 Farsund handelsdistrikt

- 1003 Farsund
- 1032 Lyngdal
- 1034 Hægebostad

3 VESTRE HANDELSFELT**31 Søndre Rogaland handelsområde****311 Flekkefjord handelsdistrikt**

- 1004 Flekkefjord
- 1037 Kvinesdal
- 1046 Sirdal

312 Egersund handelsdistrikt

- 1101 Eigersund
- 1111 Sokndal
- 1112 Lund
- 1114 Bjerkreim

313 Jæren handelsdistrikt

- 1119 Hå
- 1120 Klepp
- 1121 Time

314 Sandnes handelsdistrikt

- 1102 Sandnes
- 1122 Gjesdal
- 1129 Forsand

315 Stavanger handelsdistrikt

- 1103 Stavanger
- 1124 Sola
- 1127 Randaberg
- 1130 Strand
- 1133 Hjelmeland
- 1141 Finnøy
- 1142 Rennesøy
- 1144 Kviteseid

32 Nordre Rogaland og Søndre Hordaland handelsområde**321 Haugesund handelsdistrikt**

- 1106 Haugesund
- 1145 Bokn
- 1146 Tysvær
- 1149 Karmøy
- 1151 Utsira
- 1154 Vindafjord

322 Sand/Sanda handelsdistrikt

- 1134 Suldal
- 1135 Sanda

323 Søndre Sunnhordland handelsdistrikt

- 1211 Etne
- 1214 Ølen
- 1216 Sveio

324 Nordre Sunnhordland handelsdistrikt

- 1219 Bømlo
- 1221 Stord
- 1222 Fitjar
- 1223 Tysnes
- 1224 Kvinnherad

325 Odda handelsdistrikt

- 1227 Jondal
- 1228 Odda
- 1230 Ullensvang

33 Midtre Vestlandet handelsområde**331 Bergen handelsdistrikt**

1301 Bergen
1238 Kvam
1241 Fusa
1242 Samnanger
1243 Os
1244 Austevoll
1245 Sund
1246 Fjell
1247 Askøy
1251 Vaksdal
1252 Modalen
1253 Osterøy
1259 Øygarden

332 Voss handelsdistrikt

1233 Ulvik
1234 Granvin
1235 Voss

333 Ytre Nordhordland handelsdistrikt

1256 Meland
1260 Radøy
1263 Lindås
1264 Austrheim
1265 Fedje
1266 Masfjorden

334 Ytre Sogn handelsdistrikt

1411 Gulen
1412 Solund
1413 Hyllestad
1416 Høyanger

335 Indre Sogn handelsdistrikt

1417 Vik
1418 Balestrand
1419 Leikanger
1420 Sogndal
1421 Aurland
1422 Lærdal
1424 Årdal
1426 Luster

336 Førde handelsdistrikt

1429 Fjaler
1430 Gaular
1431 Jølster
1432 Førde
1433 Naustdal

337 Florø handelsdistrikt

1401 Flora
1428 Askvoll
1438 Bremanger

338 Nordfjord handelsdistrikt

1439 Vågsøy
1441 Selje
1443 Eid
1445 Gloppen
1448 Stryn

34 Sunnmøre handelsområde**341 Ulsteinvik handelsdistrikt**

1511 Vanylven
1514 Sande
1515 Herøy
1516 Ulstein
1517 Hareid

342 Volda/Ørsta handelsdistrikt

1519 Volda
1520 Ørsta

343 Stranda handelsdistrikt

1524 Norddal
1525 Stranda
1528 Sykkylven

344 Ålesund handelsdistrikt

1501 Ålesund
1527 Ørskog
1532 Giske
1534 Haram

4 MIDTRE HANDELSFELT**41 Romsdal og Nordmøre handelsområde****411 Molde handelsdistrikt**

1502 Molde
1535 Vestnes
1543 Nasset
1545 Midsund
1546 Sandøy
1547 Aukra
1548 Fræna
1551 Eide
1557 Gjemnes

412 Åndalsnes handelsdistrikt

1539 Rauma

413 Sunndalsøra handelsdistrikt

1560 Tingvoll
1563 Sunndal

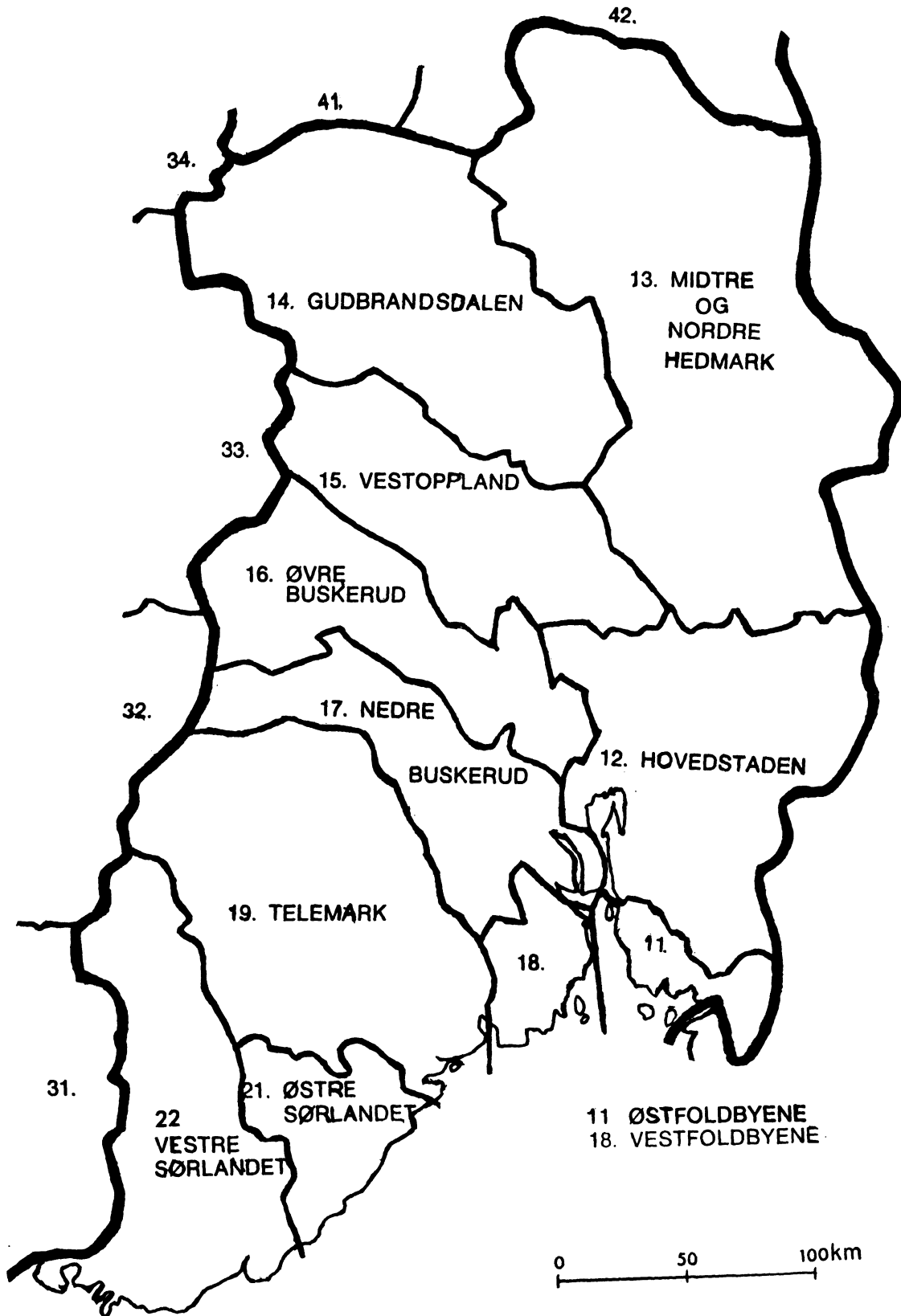
414 Kristiansund handelsdistrikt

1503 Kristiansund
1554 Averøy
1556 Frei
1569 Aure
1572 Tustna
1573 Smøla

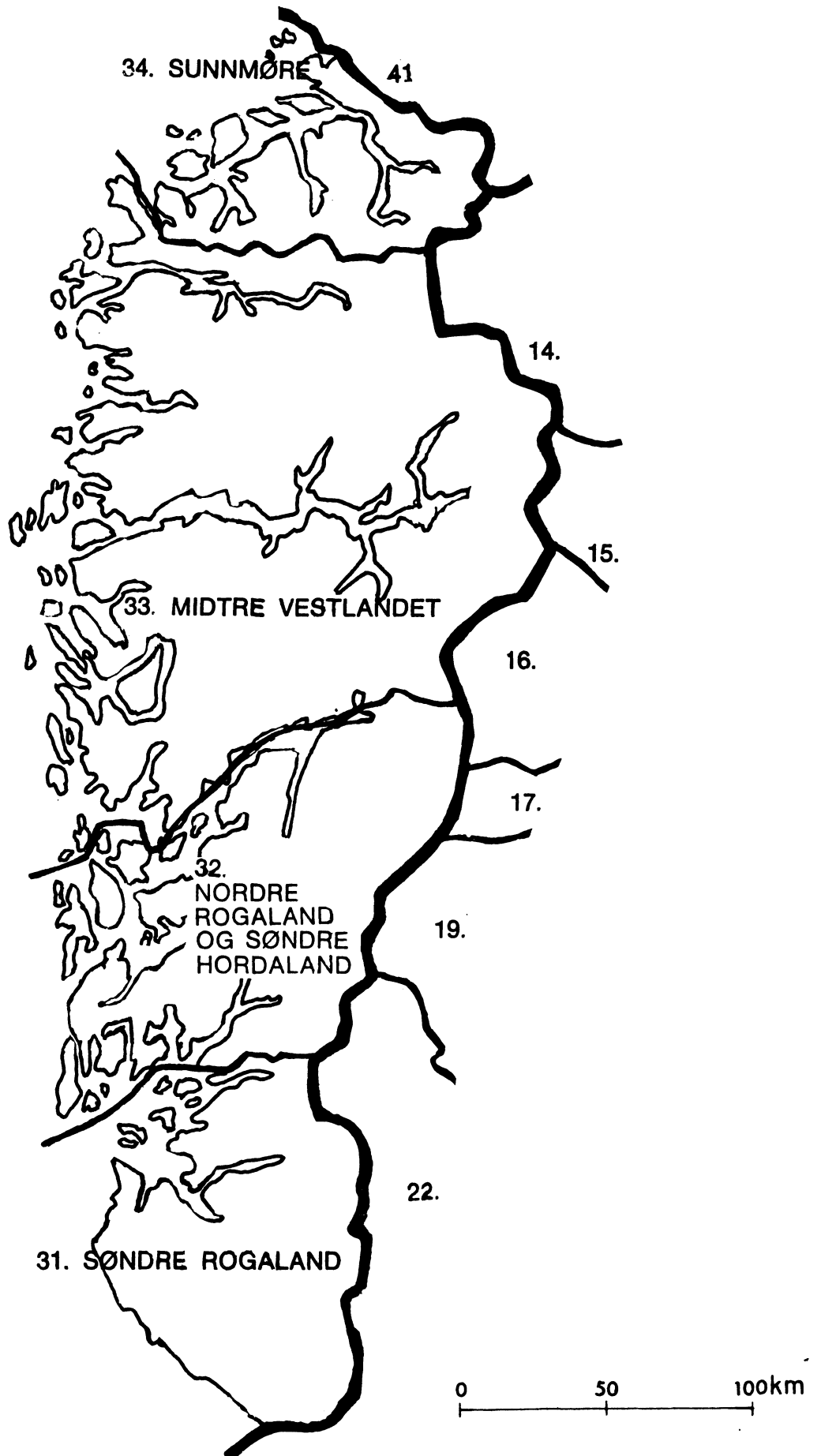
- | | |
|---|---|
| 415 Surna handelsdistrikt
1566 Surnadal
1567 Rindal
1571 Halså | 433 Namsos handelsdistrikt
1703 Namsos
1725 Namdalseid
1743 Høylandet
1744 Overhalla
1748 Fosnes
1749 Flatanger |
| 42 Søndre Trøndelag handelsområde | 434 Grong handelsdistrikt
1738 Lierne
1739 Røyrvik
1740 Namsskogan
1742 Grong |
| 421 Oppdal handelsdistrikt
1634 Oppdal
1635 Rennebu | 435 Rørvik handelsdistrikt
1750 Vikna
1751 Nærøy
1755 Leka |
| 422 Røros/Støren handelsdistrikt
1640 Røros
1644 Holtålen
1648 Midtre Gauldal | 44 Søndre Nordland handelsområde |
| 423 Hitra/Frøya handelsdistrikt
1617 Hitra
1620 Frøya | 441 Brønnøysund handelsdistrikt
1811 Bindal
1814 Brønnøy
1815 Vega
1816 Vevelstad |
| 424 Orkanger handelsdistrikt
1612 Hemne
1613 Snillfjord
1622 Agdenes
1636 Meldal
1638 Orkdal | 442 Mosjøen handelsdistrikt
1824 Vefsn
1825 Grane
1826 Hatfjelldal |
| 425 Trondheim handelsdistrikt
1601 Trondheim
1653 Melhus
1657 Skaun
1662 Klæbu
1663 Malvik
1664 Selbu
1665 Tydal | 443 Sandnessjøen handelsdistrikt
1818 Herøy
1820 Alstahaug
1822 Leirfjord
1827 Dønna |
| 426 Stjørdalshalsen handelsdistrikt
1711 Meråker
1714 Stjørdal | 444 Mo/Nesna handelsdistrikt
1828 Nesna
1832 Hemnes
1833 Rana
1834 Lurøy
1835 Træna |
| 427 Nordre Fosen handelsdistrikt
1621 Ørland
1624 Rissa
1627 Bjugn
1630 Åfjord
1632 Roan
1633 Osen | 5 NORDRE HANDELSFELT |
| 43 Nordre Trøndelag handelsområde | 51 Vestfjorden handelsområde |
| 431 Levanger handelsdistrikt
1717 Frosta
1718 Løksvik
1719 Levanger
1721 Verdal
1723 Mosvik
1729 Inderøy | 511 Bodø handelsdistrikt
1804 Bodø
1836 Rødøy
1837 Meløy
1838 Gildeeskål
1839 Beiarn
1842 Skjerstad
1848 Steigen |
| 432 Steinkjer handelsdistrikt
1702 Steinkjer
1724 Verran
1736 Snåsa | 512 Fauske handelsdistrikt
1840 Saltdal
1841 Fauske
1845 Sørfold
1849 Hamarøy |

-
- | | |
|---|---|
| 513 Lofoten handelsdistrikt | 532 Tromsø handelsdistrikt |
| 1856 Røst | 1902 Tromsø |
| 1857 Værøy | 1933 Balsfjord |
| 1858 Moskenes | 1936 Karlsøy |
| 1860 Vestvågøy | 1938 Lyngen |
| 1865 Vågan | 1939 Storfjord |
|
 |
 |
| 52 <i>Nordre Nordland og Søndre Troms handelsområde</i> | 533 Skjervøy handelsdistrikt |
| 521 Narvik handelsdistrikt | 1940 Kåfjord |
| 1805 Narvik | 1941 Skjervøy |
| 1850 Tysfjord | 1942 Nordreisa |
| 1851 Lødingen | 1943 Kvænangen |
| 1852 Tjeldsund |
 |
| 1853 Evenes | 534 Svalbard handelsdistrikt |
| 1854 Ballangen | 2100 Svalbard |
| 1855 Ankenes |
 |
|
 | 54 <i>Finnmark handelsområde</i> |
| 522 Vesterålen handelsdistrikt | 541 Alta handelsdistrikt |
| 1866 Hadsel | 2011 Kautokeino |
| 1867 Bø | 2012 Alta |
| 1868 Øksnes | 2014 Loppa |
| 1870 Sortland |
 |
| 1871 Andøy | 542 Hammerfest handelsdistrikt |
|
 | 2001 Hammerfest |
| 523 Harstad handelsdistrikt | 2015 Hasvik |
| 1901 Harstad | 2016 Sørøysund |
| 1911 Kvæfjord | 2017 Kvalsund |
| 1913 Skånland | 2018 Måsøy |
| 1915 Bjarkøy |
 |
| 1917 Ibestad | 543 Honningsvåg/Kjøllefjord handelsdistrikt |
|
 | 2019 Nordkapp |
| 524 Indre Sør-Troms handelsdistrikt | 2020 Porsanger |
| 1919 Gratangen | 2021 Karasjok |
| 1921 Salangen | 2022 Lebesby |
| 1922 Bardu | 2023 Gamvik |
| 1926 Dyrøy |
 |
|
 | 544 Vadsø handelsdistrikt |
| 53 <i>Nordre Troms handelsområde</i> | 2003 Vadsø |
| 531 Finnsnes handelsdistrikt | 2025 Tana |
| 1924 Målselv | 2027 Nesseby |
| 1925 Sørreisa |
 |
| 1927 Tranøy | 545 Vardø handelsdistrikt |
| 1928 Torsken | 2002 Vardø |
| 1929 Berg | 2024 Berlevåg |
| 1931 Lenvik | 2028 Båtsfjord |
|
 |
 |
| | 546 Kirkenes handelsdistrikt |
| | 2030 Sør-Varanger |

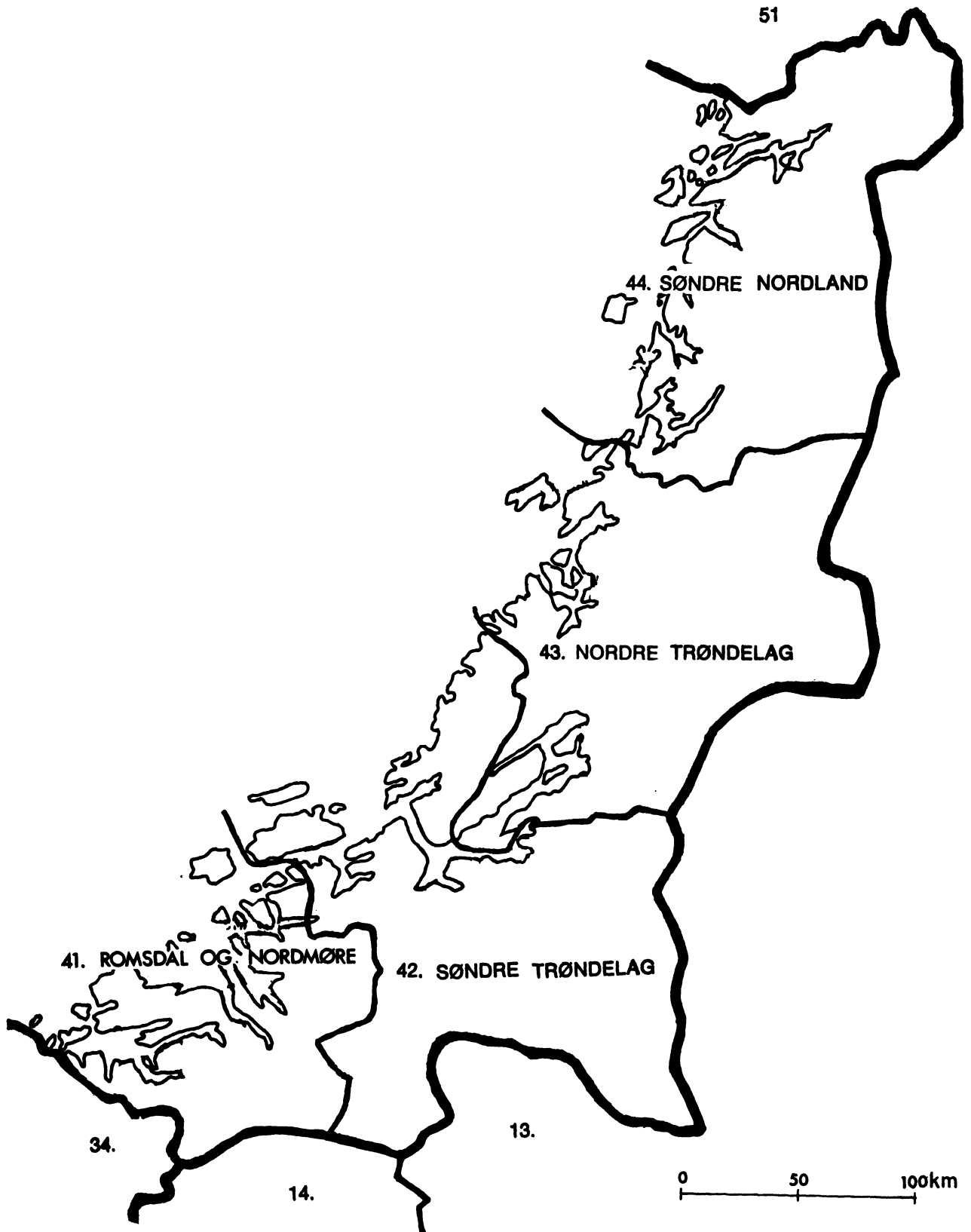
1 - 2 ØSTRE HANDELSFELT



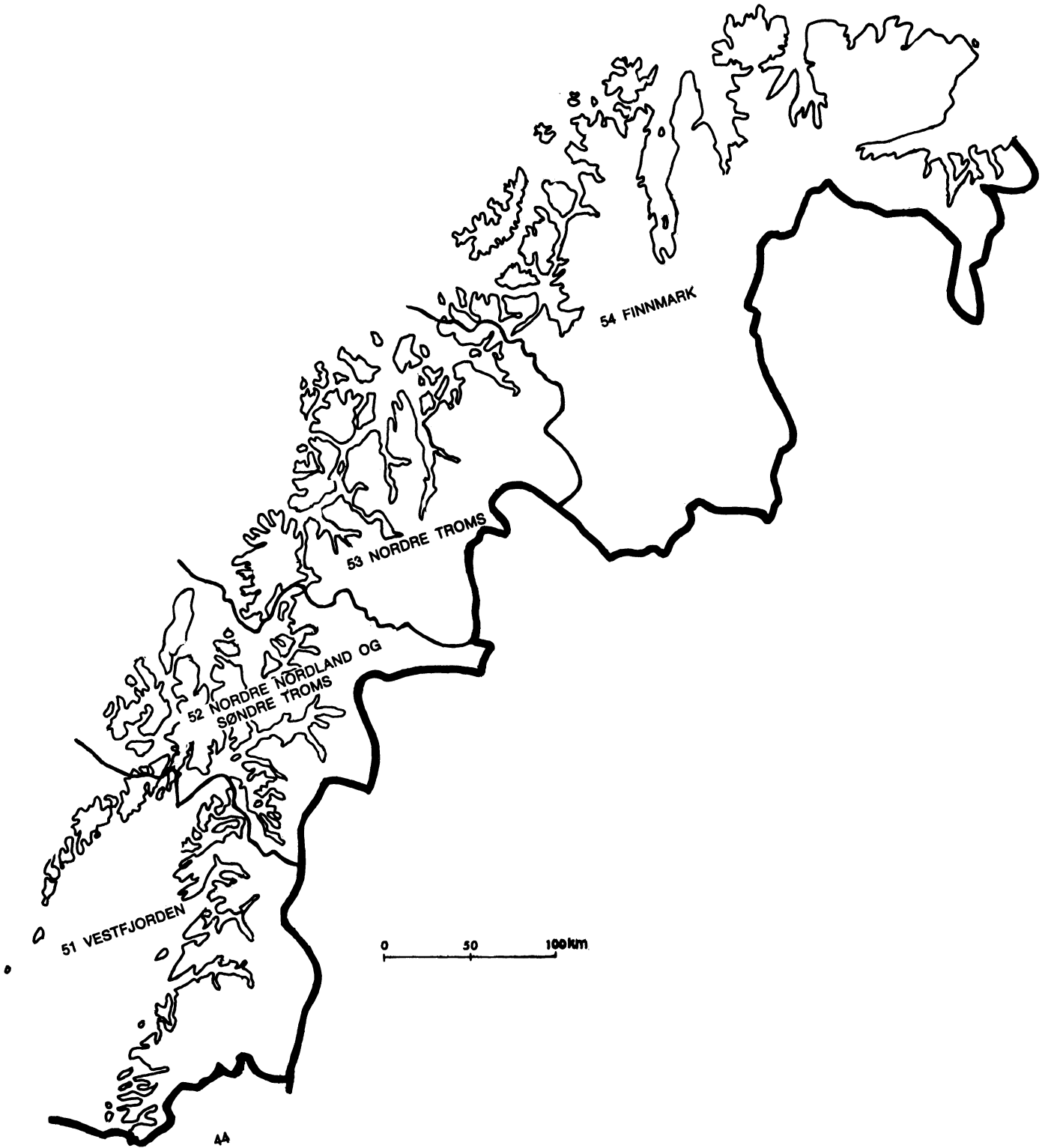
3 VESTRE HANDELSFELT



4 MIDTRE HANDELSFELT

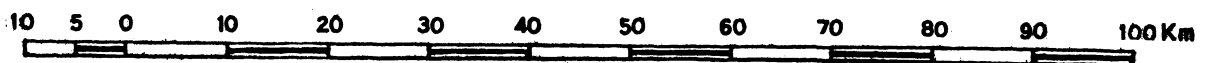
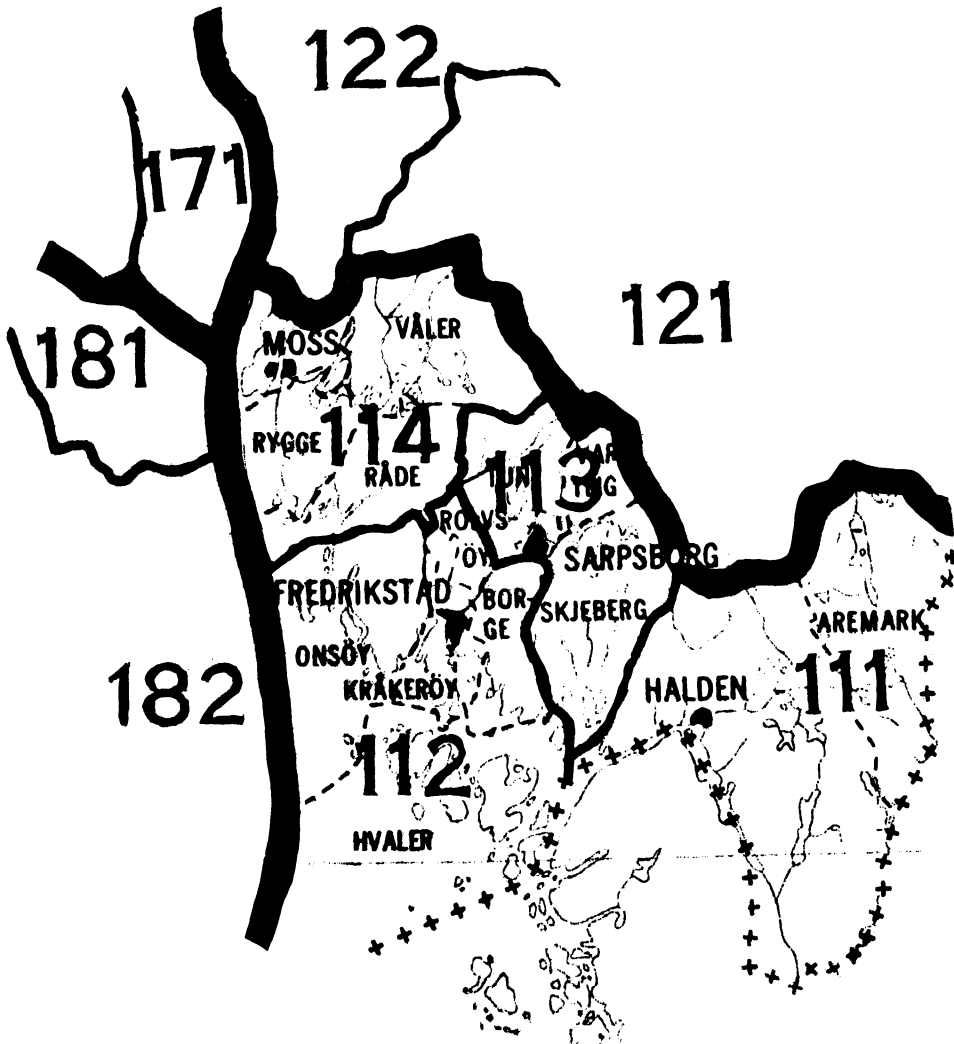


5 N O R D R E H A N D E L S F E L T



ØSTFOLDBYENES HANDELSOMRÅDE HO 11

- 111 Halden handelsdistrikt
- 112 Fredrikstad handelsdistrikt
- 113 Sarpsborg handelsdistrikt
- 114 Moss handelsdistrikt



Handelsfelt



Handelsdistrikt



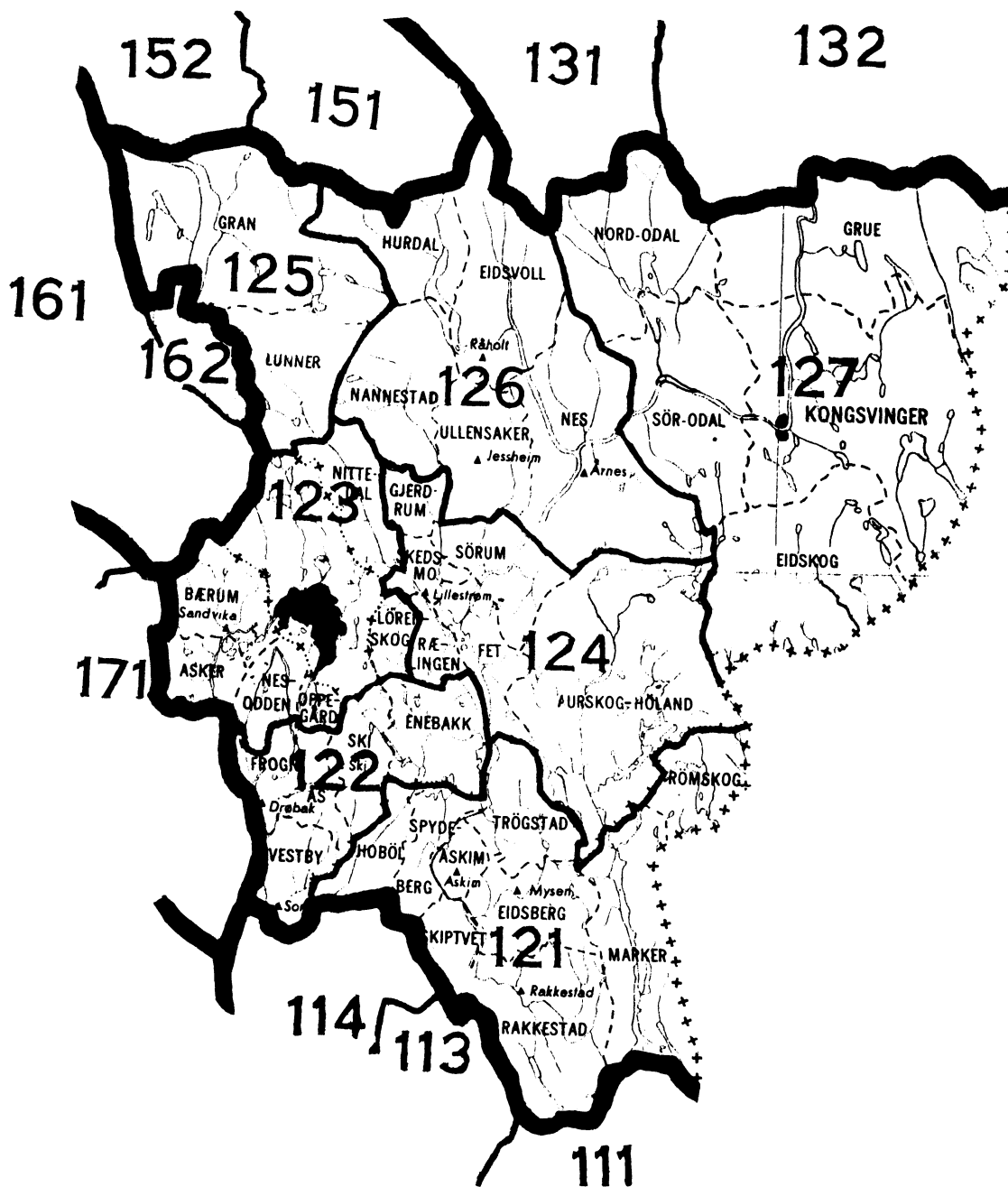
Handelsområde

524

Distriktsnummer

HOVEDSTADENS HANDELSOMRÅDE HO 12

- | | | | |
|-----|-----------------------------|-----|----------------------------|
| 121 | Askim/Mysen handelsdistrikt | 124 | Lillestrøm handelsdistrikt |
| 122 | Ski/Drøbak " " | 125 | Brandbu " " |
| 123 | Oslo " " | 126 | Øvre Romerike " " |
| | | 127 | Kongsvinger " " |




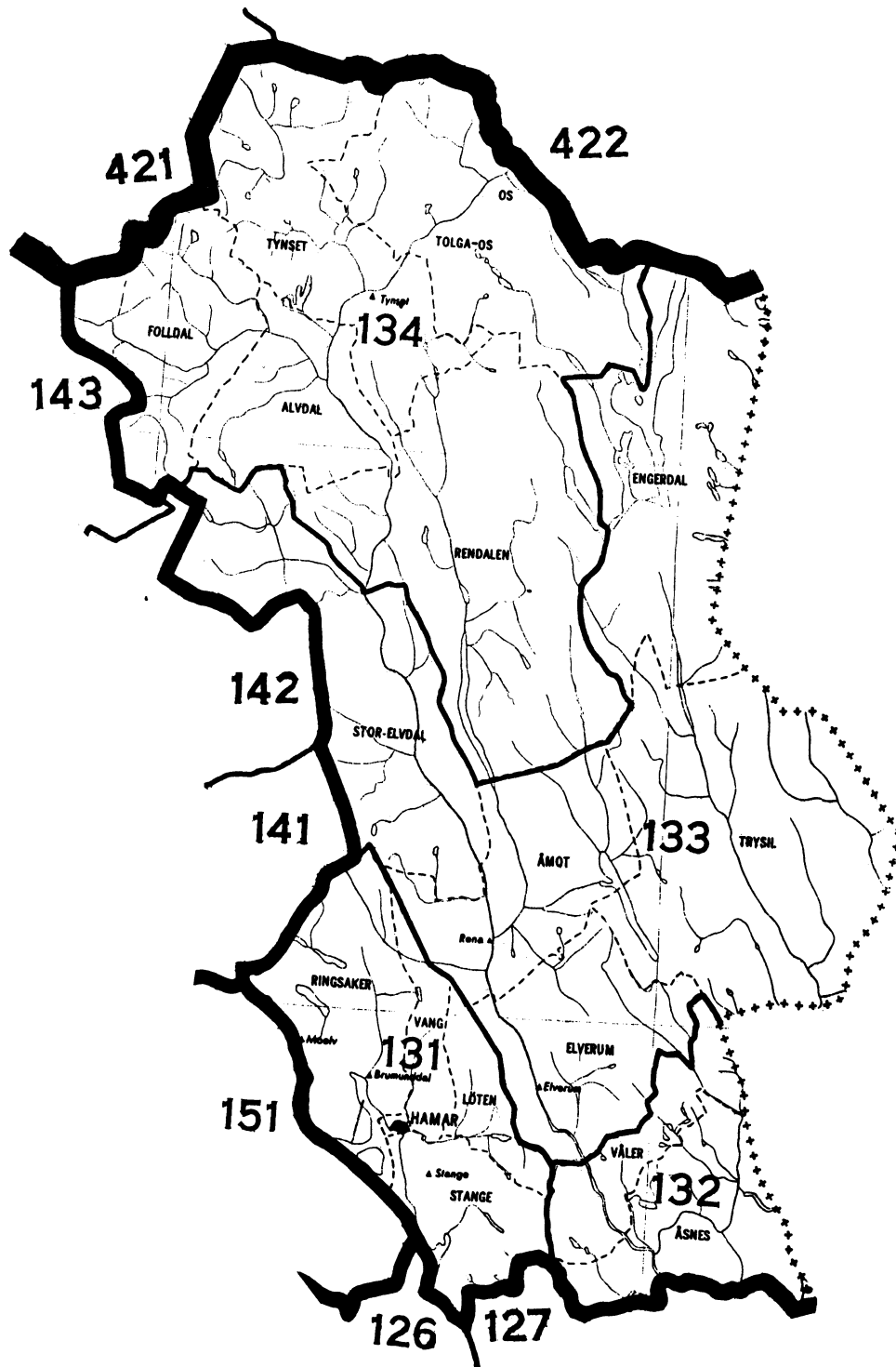
10 5 0 10 20 30 40 50 60 70 80 90 100 Km




Handelsfelt
 Handelsdistrikt

Handelsområde
 524
 Distriktsnummer

M I D T R E O G N O R D R E H E D M A R K H A N D E L S O M R Å D E H O 13

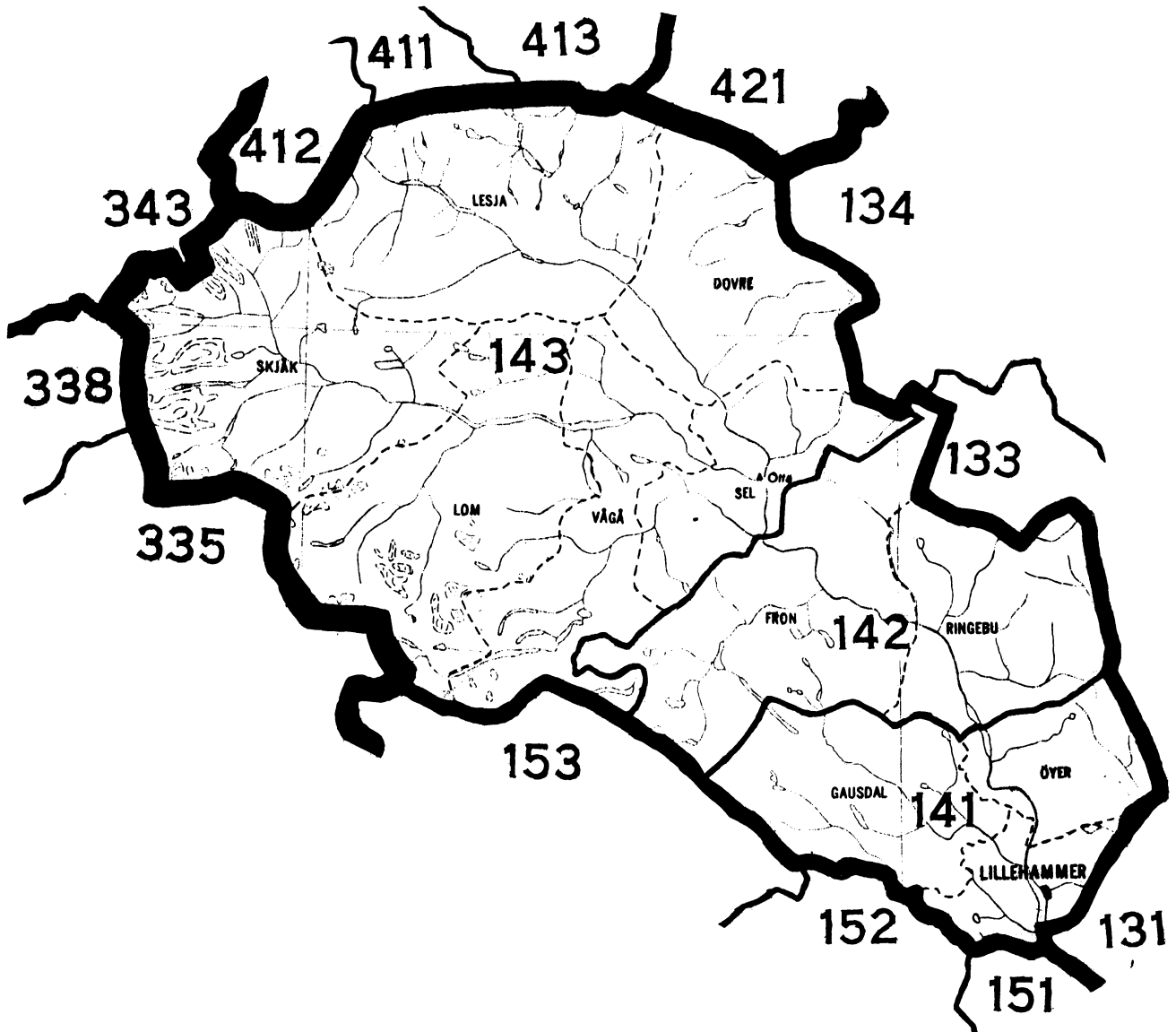
- | | |
|---------------------------|-----------------------------|
| 131 Hamar handelsdistrikt | 133 Elverum handelsdistrikt |
| 132 Flisa handelsdistrikt | 134 Tynset handelsdistrikt |



	Handelsfelt		Handelsdistrikt
	Handelsområde	524	Distriktsnummer

G U D B R A N D S D A L E N H A N D E L S O M R Å D E H O 14

- 141 Lillehammer handelsdistrikt
 142 Vinstra/Vålebru handelsdistrikt
 143 Otta handelsdistrikt


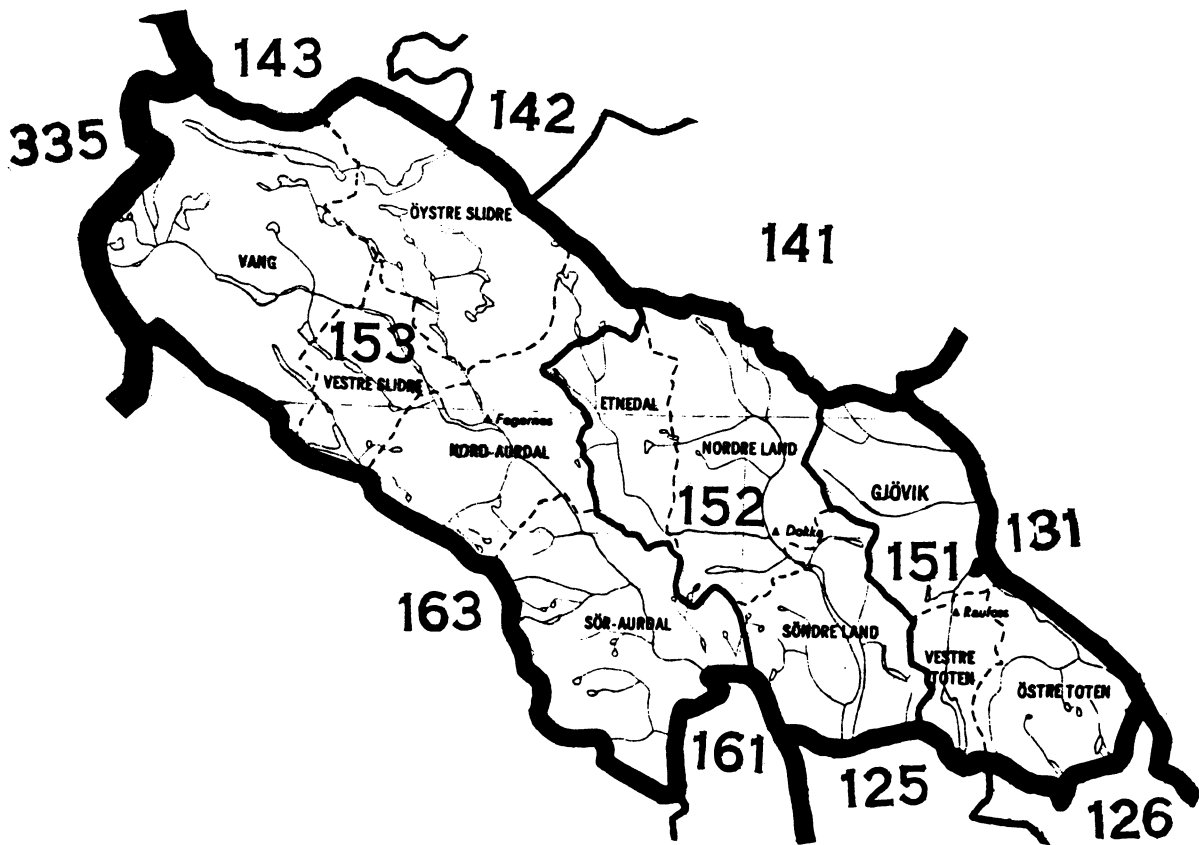





10 5 0 10 20 30 40 50 60 70 80 90 100 Km

- Handelsfelt
————— Handelsområde
————— Handelsdistrikt
524 Distriktsnummer

VEST-OPPLAND HANDELSOMRÅDE HO 15


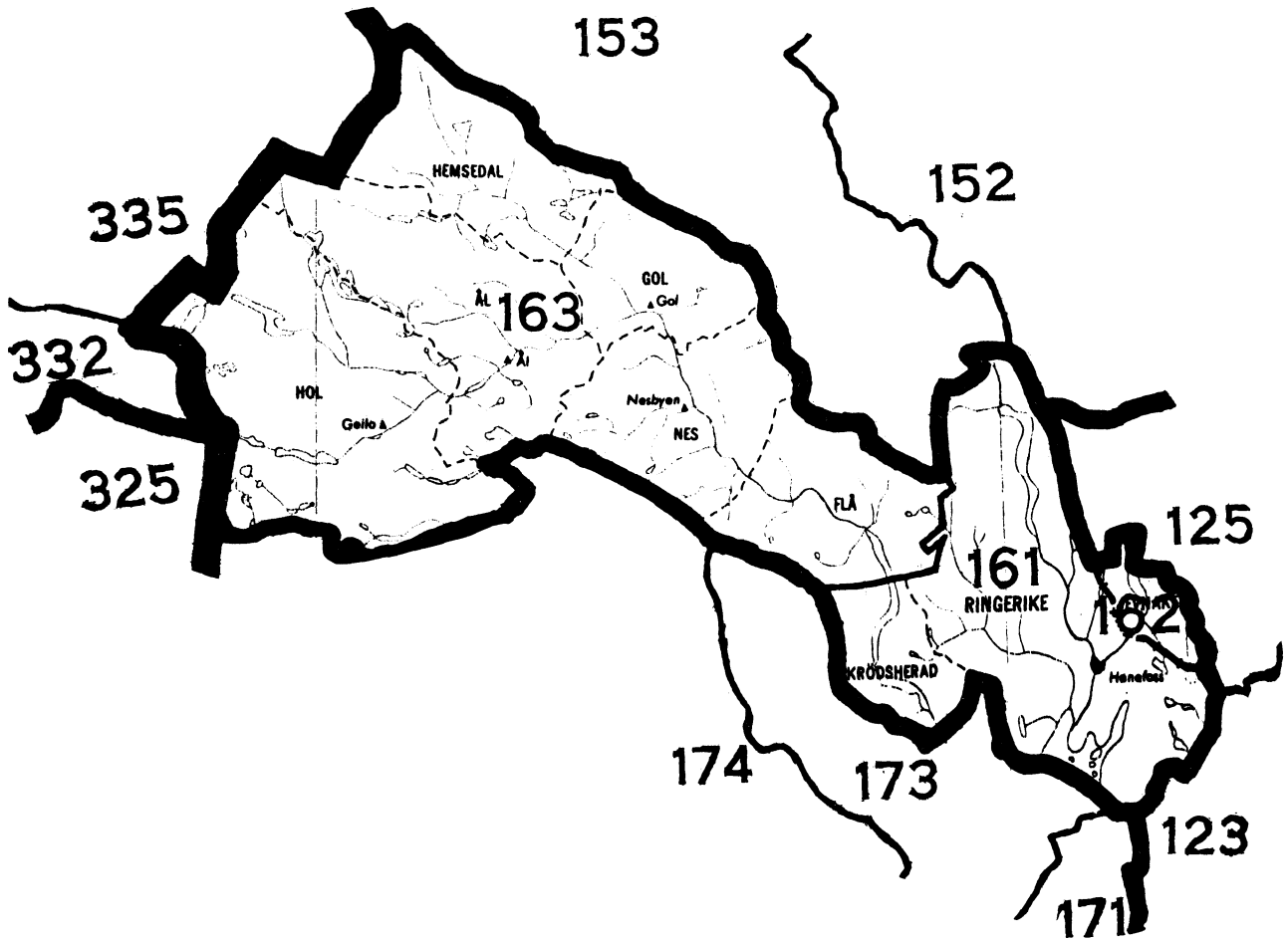
- 151 Gjøvik handelsdistrikt
- 152 Dokka handelsdistrikt
- 153 Fagernes handelsdistrikt



	Handelsfelt		Handelsdistrikt
	Handelsområde	524	Distriktsnummer

ØVRE BUSKERUD HANDELSOMRÅDE HO 16

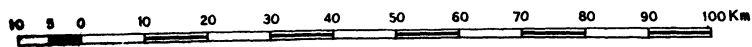
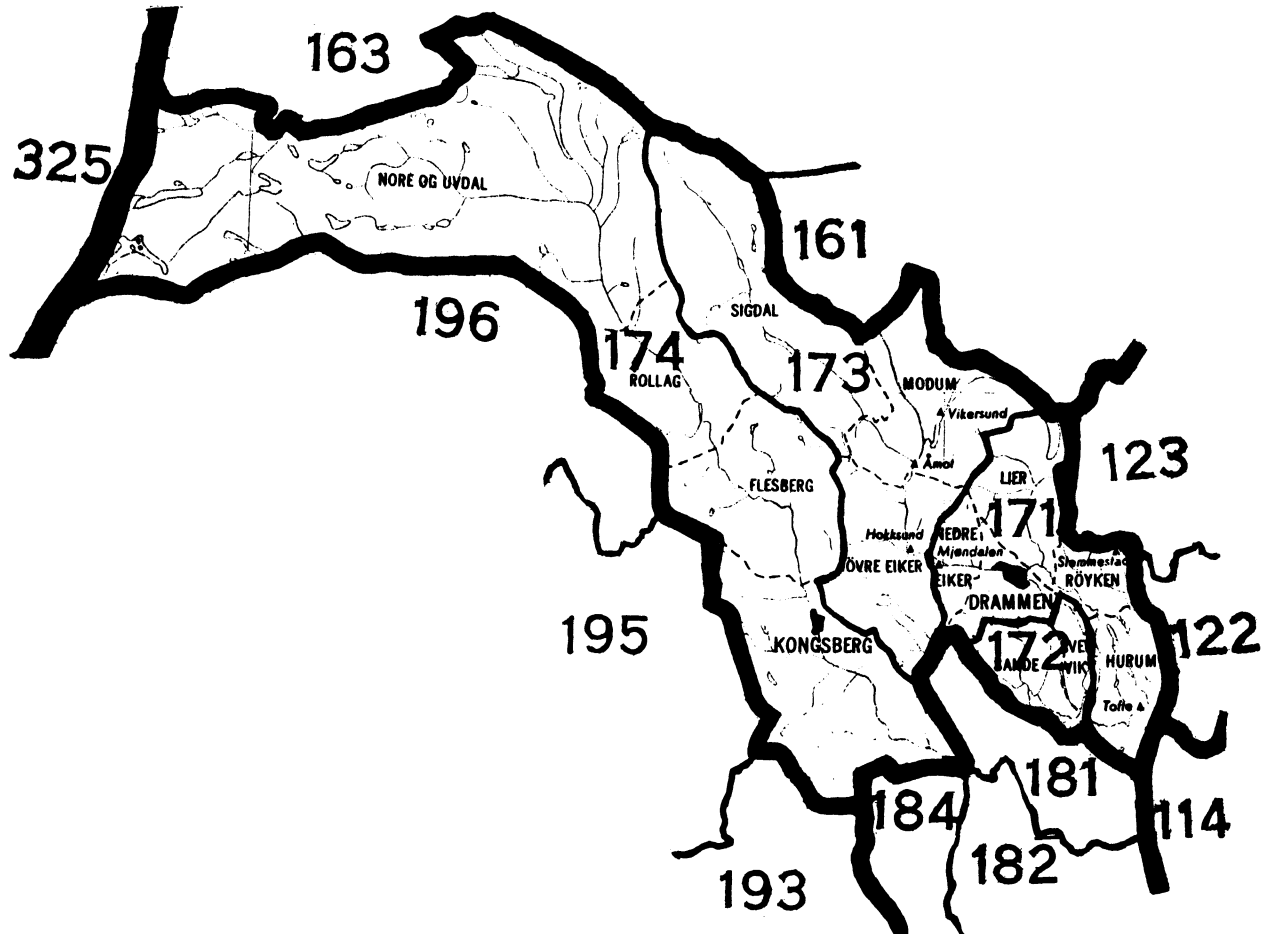
- 161 Hønefoss handelsdistrikt
- 162 Jevnaker handelsdistrikt
- 163 Hallingdal handelsdistrikt



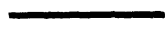


- Handelsfelt**
- Handelsområde**
- Handelsdistrikt**
- 524** Distriktsnummer

NEDRE BUSKERUD HANDELSOMRÅDE HO 17


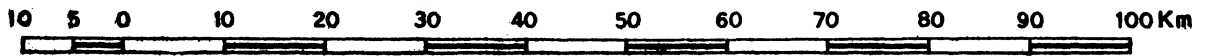
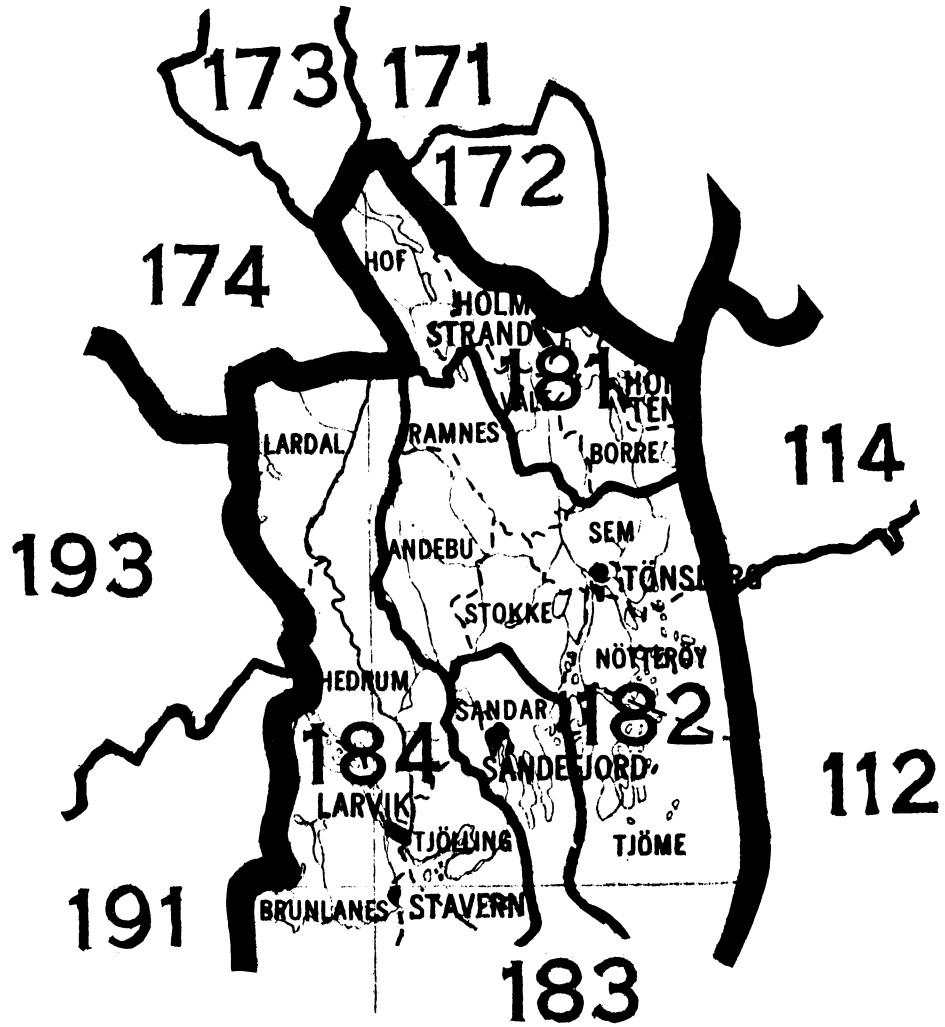
- | | |
|-----------------------------------|--|
| 171 Drammen handelsdistrikt | 173 Vikersund/Hokksund handelsdistrikt |
| 172 Svelvik/Sande handelsdistrikt | 174 Kongsberg handelsdistrikt |



-  Handelsfelt
-  Handelsområde
-  Handelsdistrikt
- 524** Distriktsnummer


VESTFOLDBYENES HANDELSOMRÅDE HO 18

- 181 Horten/Holmestrand handelsdistrikt
- 182 Tønsberg handelsdistrikt
- 183 Sandefjord handelsdistrikt
- 184 Larvik handelsdistrikt



Handelsfelt

Handelsområde

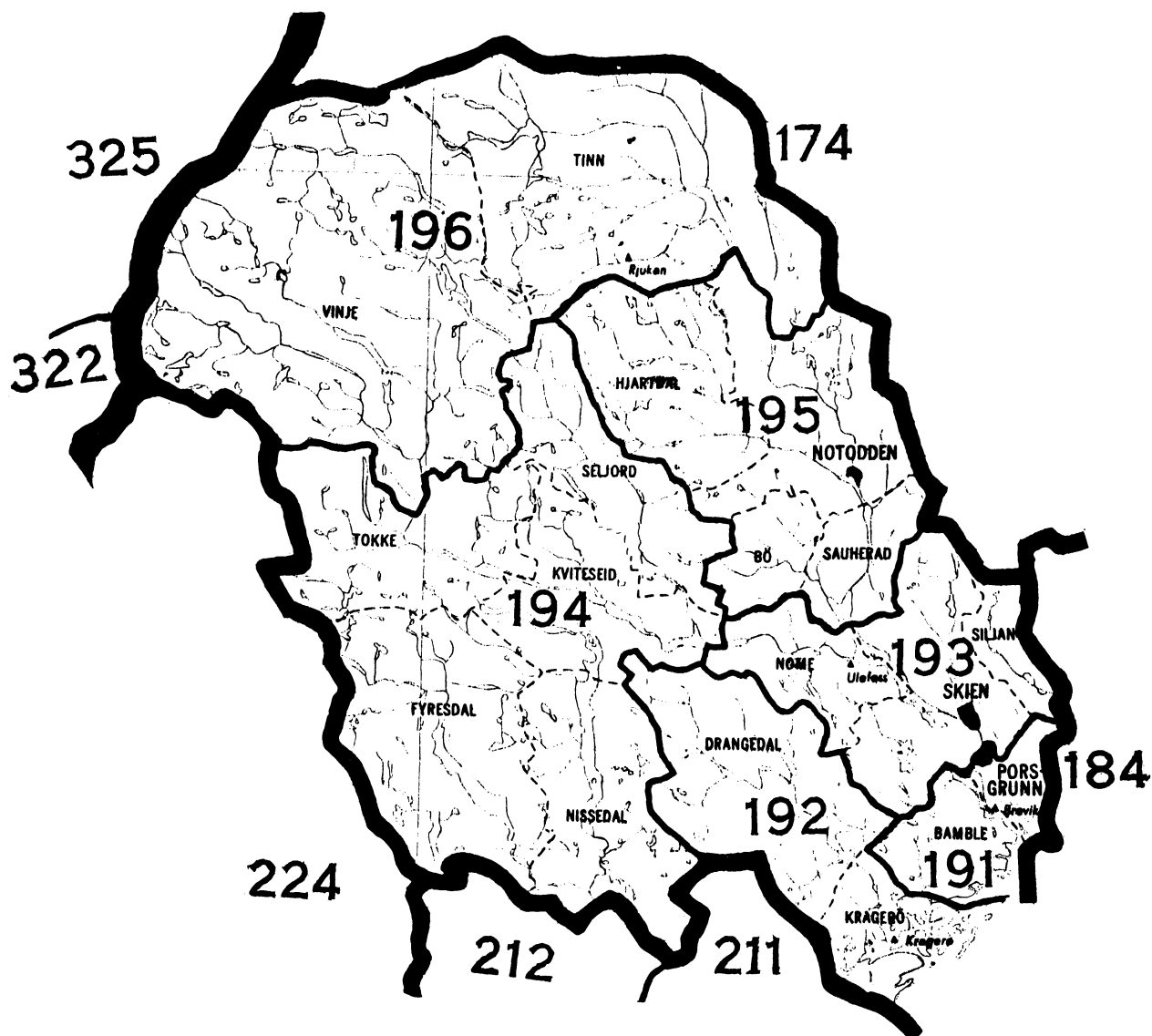


Handelsdistrikt




Distriktsnummer

TELEMARK HANDELSOMRÅDE HO 19

191	Porsgrunn handelsdistrikt	194	Vest-Telemark handelsdistrikt
192	Kragerø handelsdistrikt	195	Notodden handelsdistrikt
193	Skien handelsdistrikt	196	Rjukan handelsdistrikt




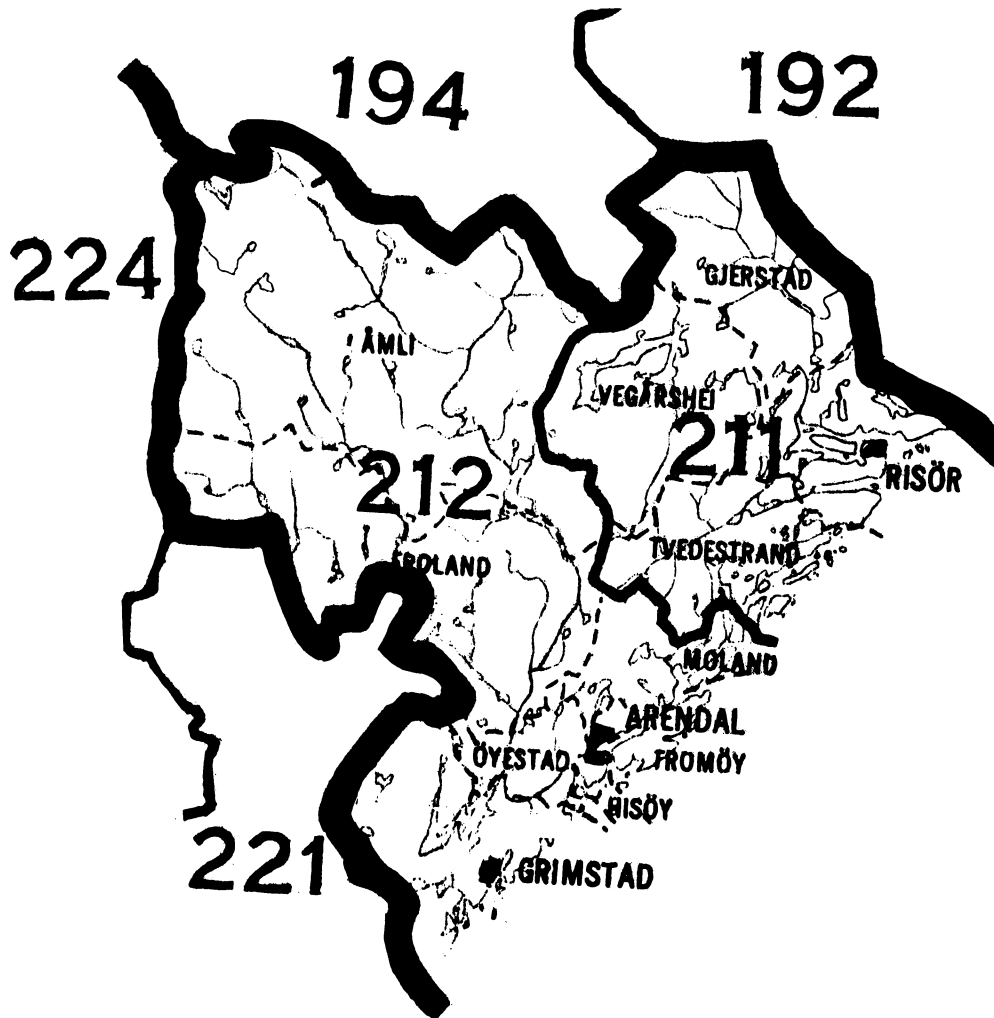
10 5 0 10 20 30 40 50 60 70 80 90 100 Km

-  Handelsfelt
-  Handelsområde
-  Handelsdistrikt
- 524** Distriktsnummer

ØSTRE SØRLANDET HANDELSOMRÅDE HO 21

211 Risør/Tvedestrand handelsdistrikt

212 Arendal/Grimstad handelsdistrikt



Handelsfelt



Handelsdistrikt



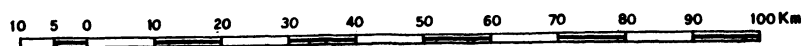
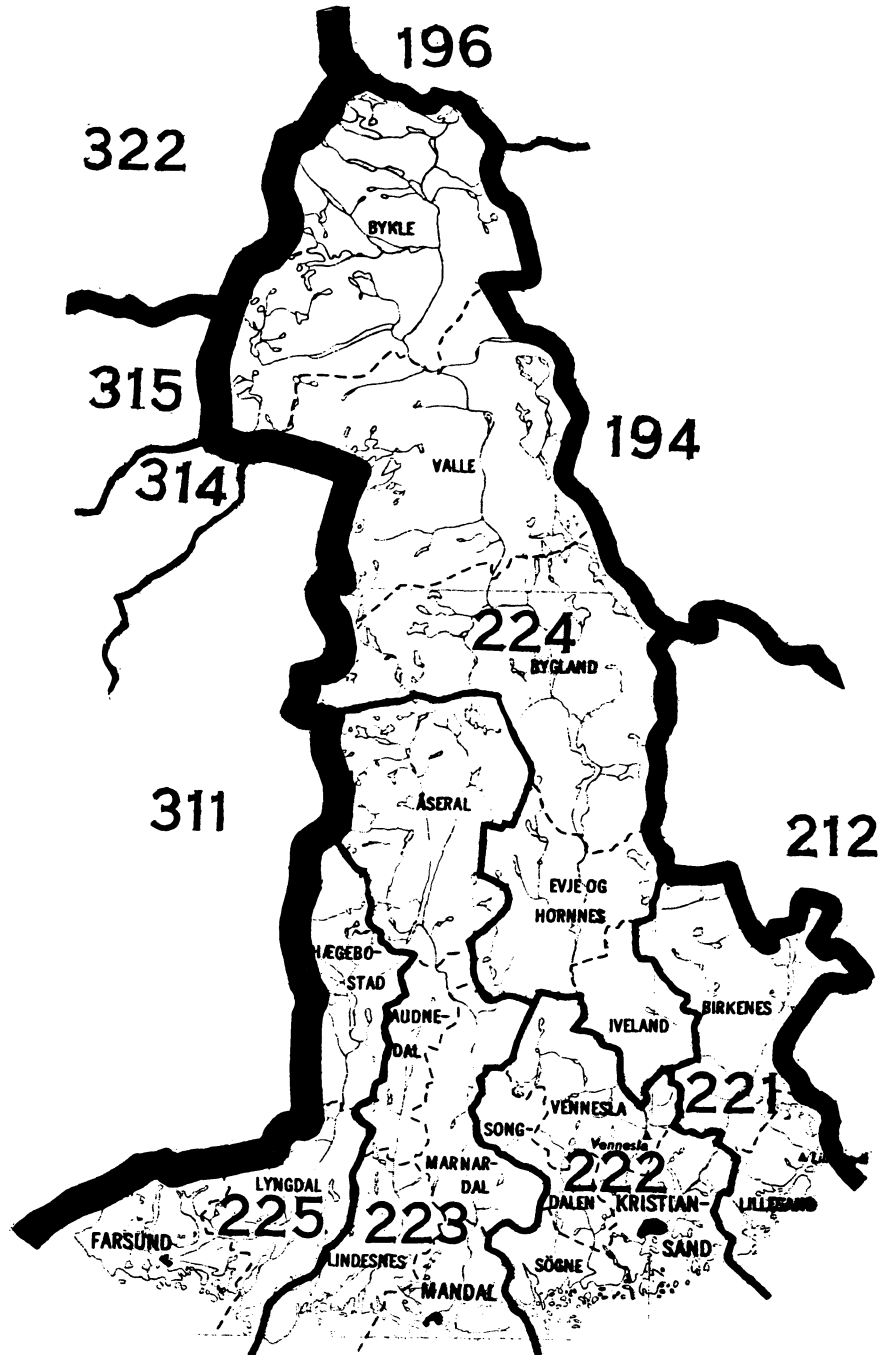
Handelsområde




524

Distriktsnummer

VESTRE SØRLANDET HANDELSOMRÅDE HO 22

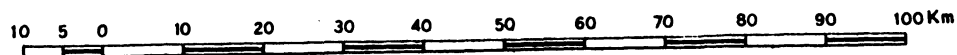
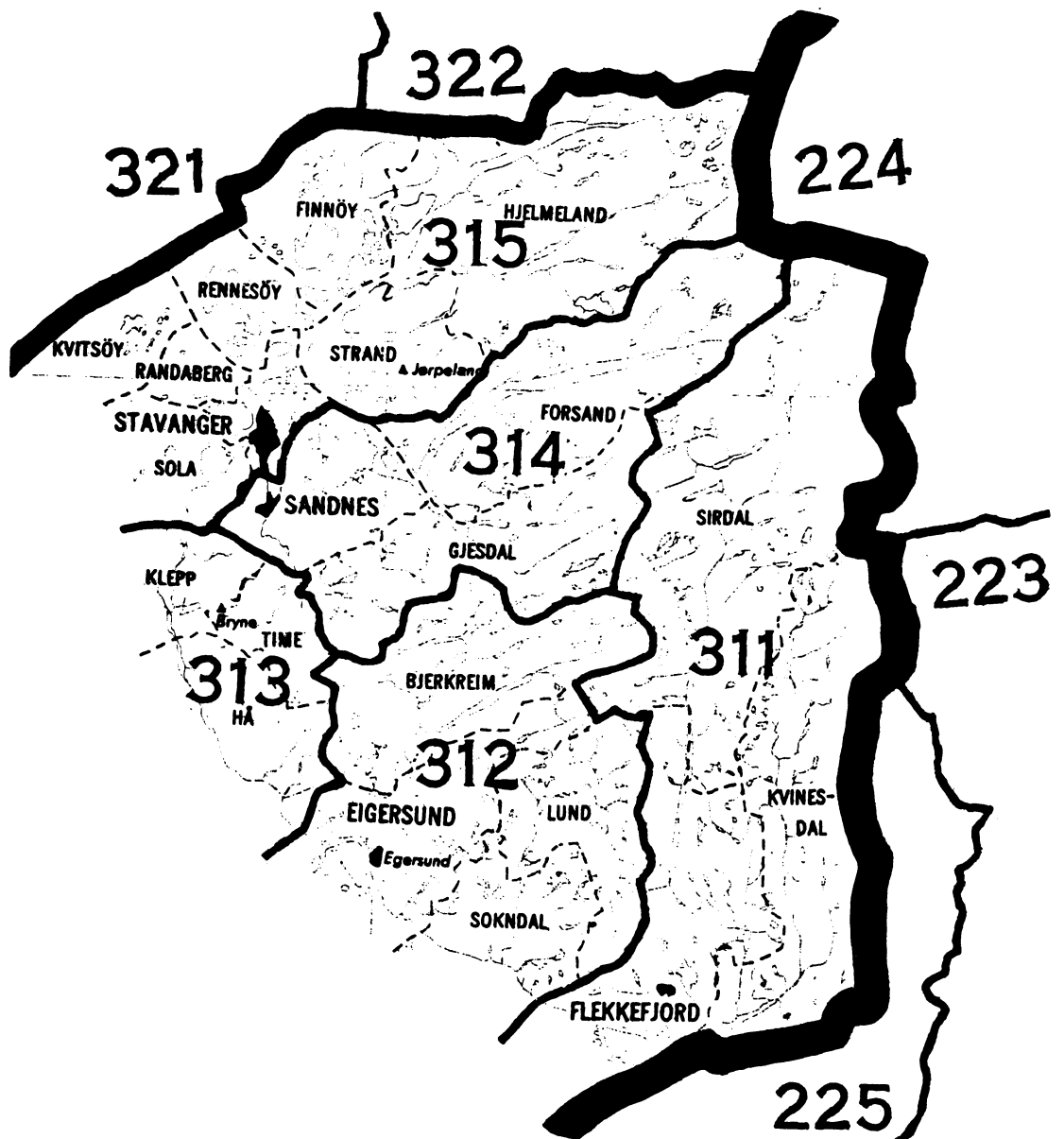
- | | |
|----------------------------------|------------------------------|
| 221 Lillesand handelsdistrikt | 224 Setesdal handelsdistrikt |
| 222 Kristiansand handelsdistrikt | 225 Farsund handelsdistrikt |
| 223 Mandal handelsdistrikt | |






	Handelsfelt		Handelsdistrikt
	Handelsområde	524	Distriktsnummer

S Ø N D R E R O G A L A N D H A N D E L S O M R Å D E H O 31

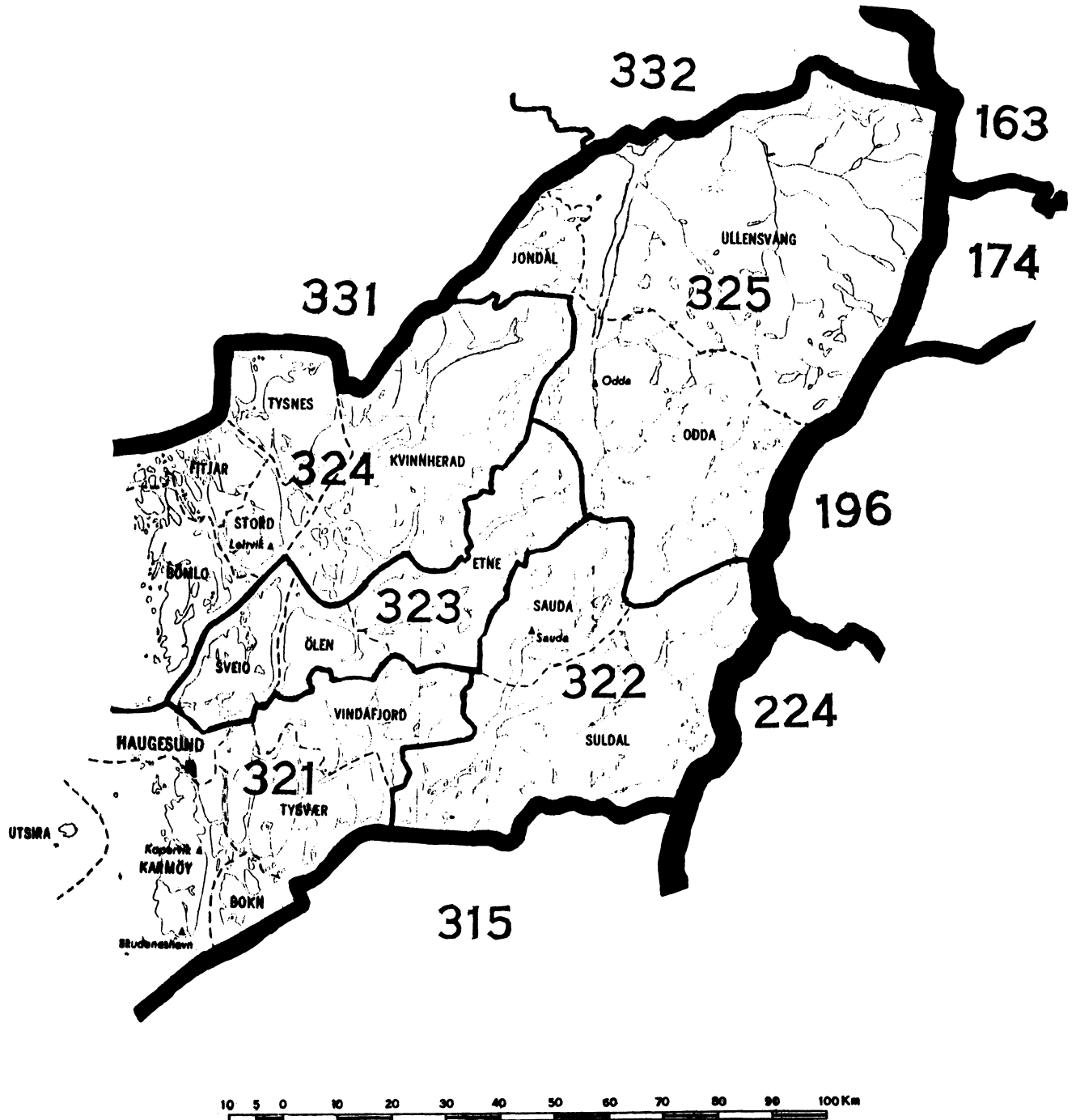
- | | | | |
|-----|-----------------------------|-----|---------------------------|
| 311 | Flekkefjord handelsdistrikt | 313 | Jæren handelsdistrikt |
| 312 | Egersund handelsdistrikt | 314 | Sandnes handelsdistrikt |
| | | 315 | Stavanger handelsdistrikt |






	Handelsfelt		Handelsdistrikt
	Handelsområde	524	Distriktsnummer

NORDRE ROGALAND OG SØNDRE HORDALAND
HANDELSOMRÅDE HO 32

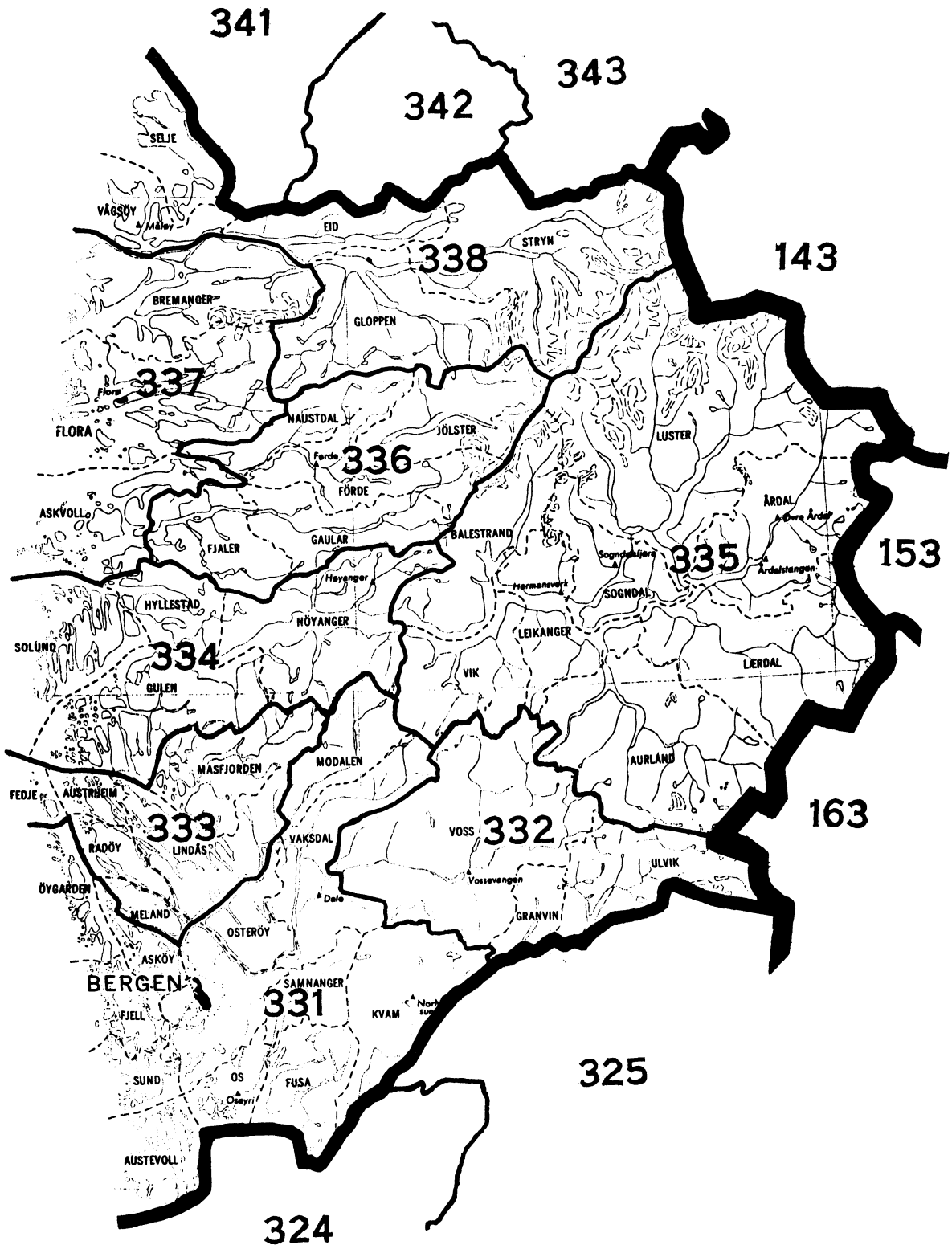
- | | | | |
|-----|-------------------------------------|-----|-------------------------------------|
| 321 | Haugesund handelsdistrikt | 324 | Nordre Sunnhordland handelsdistrikt |
| 322 | Sand/Sauda handelsdistrikt | 325 | Odda handelsdistrikt |
| 323 | Søndre Sunnhordland handelsdistrikt | | |






- | | |
|---|-----------------|
|  | Handelsfelt |
|  | Handelsområde |
|  | Handelsdistrikt |
| 524 | Distriktsnummer |

M I D T R E V E S T L A N D E T H A N D E L S O M R Å D E H O 33


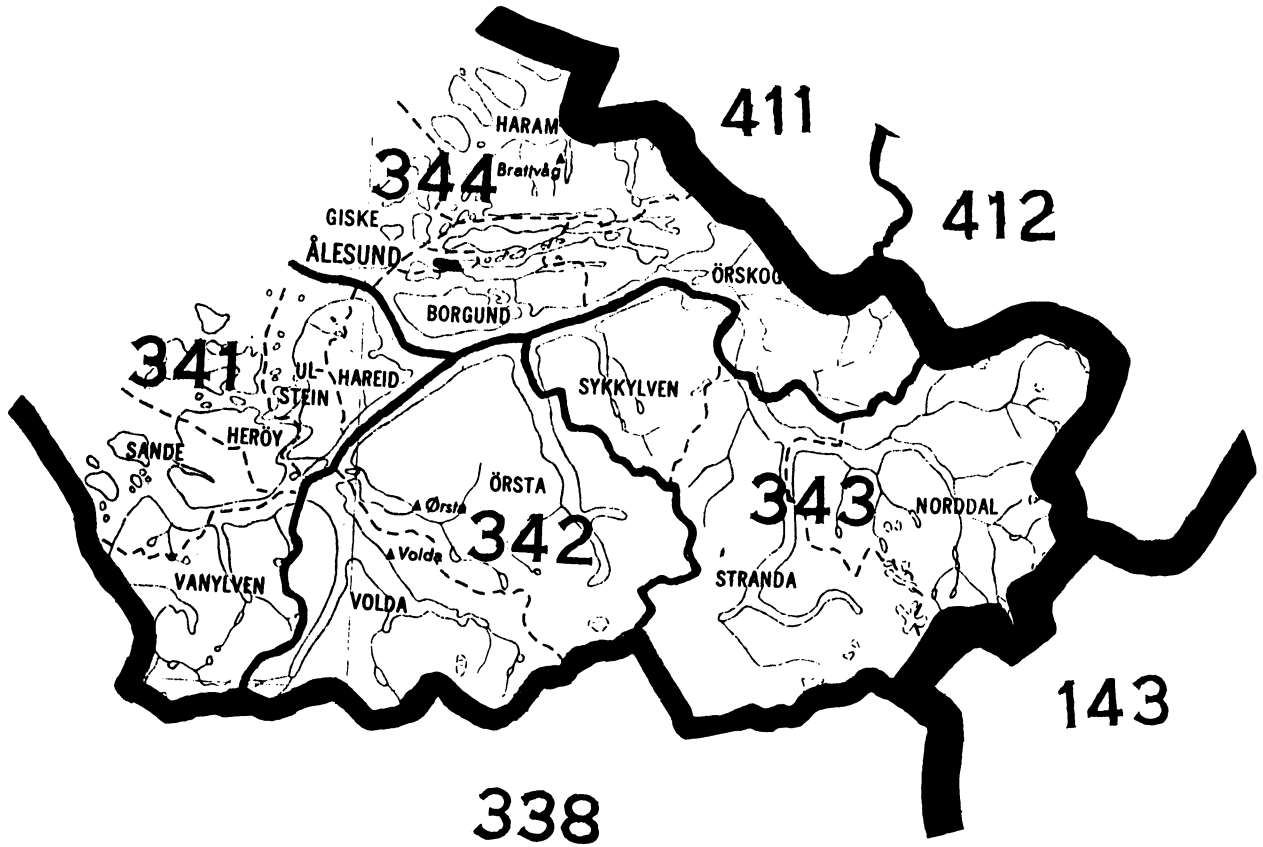
- | | | | |
|-----|-----------------------------------|-----|----------------------------|
| 331 | Bergen handelsdistrikt | 335 | Indre Sogn handelsdistrikt |
| 332 | Voss handelsdistrikt | 336 | Førde handelsdistrikt |
| 333 | Ytre Nordhordland handelsdistrikt | 337 | Florø handelsdistrikt |
| 334 | Ytre Sogn handelsdistrikt | 338 | Nordfjord handelsdistrikt |






	Handelsfelt		Handelsdistrikt
	Handelsområde	524	Distriktsnummer

SUNNMØRE HANDELSOMRÅDE HO 34

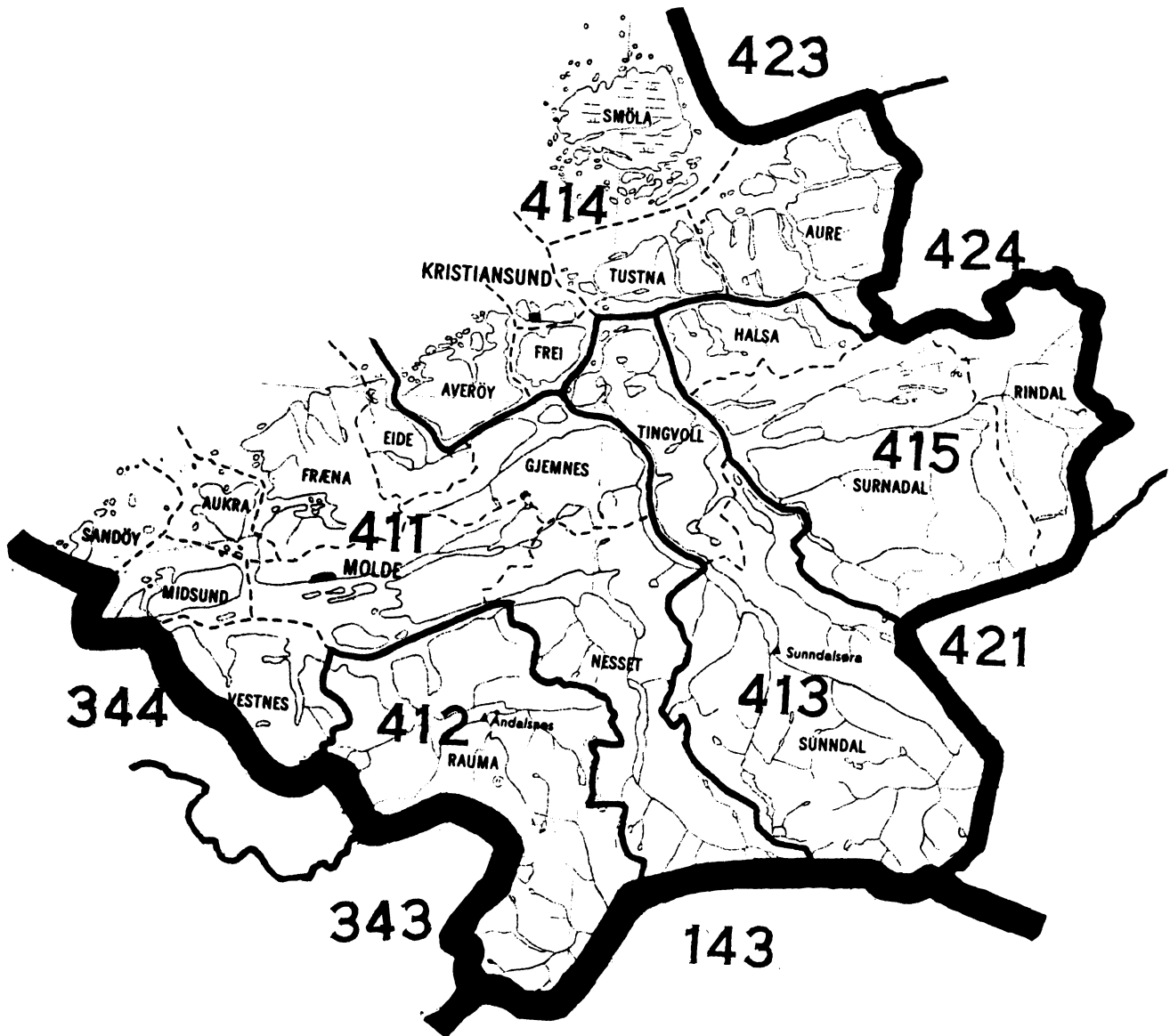
- 341 Ulsteinvik handelsdistrikt 343 Stranda handelsdistrikt
 342 Volda/Ørsta handelsdistrikt 344 Ålesund handelsdistrikt



	Handelsfelt		Handelsdistrikt
	Handelsområde	524	Distriktsnummer

ROMSDAL OG NORDMØRE HANDELSOMRÅDE HO 41

- | | | | |
|-----|----------------------------|-----|------------------------------|
| 411 | Molde handelsdistrikt | 414 | Kristiansund handelsdistrikt |
| 412 | Åndalsnes handelsdistrikt | 415 | Surna handelsdistrikt |
| 413 | Sunnalsøra handelsdistrikt | | |



10 5 0 10 20 30 40 50 60 70 80 90 100 Km



Handelsfelt



Handelsområde



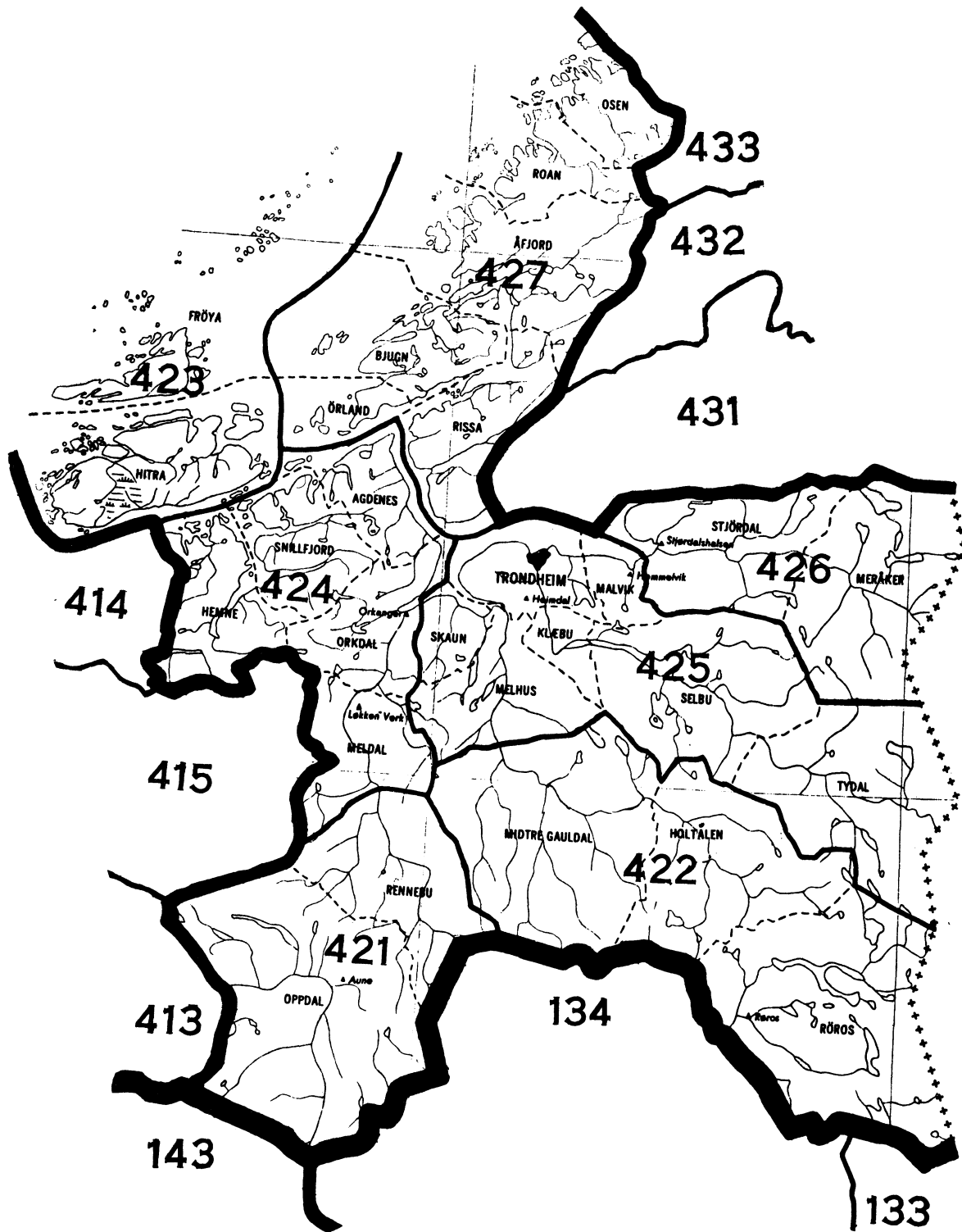
Handelsdistrikt

524

Distriktsnummer

S Ø N D R E T R Ø N D E L A G H A N D E L S O M R Å D E H O 4 2

- | | | | |
|-----|------------------------------|-----|---------------------------------|
| 421 | Oppdal handelsdistrikt | 425 | Trondheim handelsdistrikt |
| 422 | Røros/Støren handelsdistrikt | 426 | Stjørdalshalsen handelsdistrikt |
| 423 | Hitra/Frøya handelsdistrikt | 427 | Nordre Fosen handelsdistrikt |
| 424 | Orkanger handelsdistrikt | | |




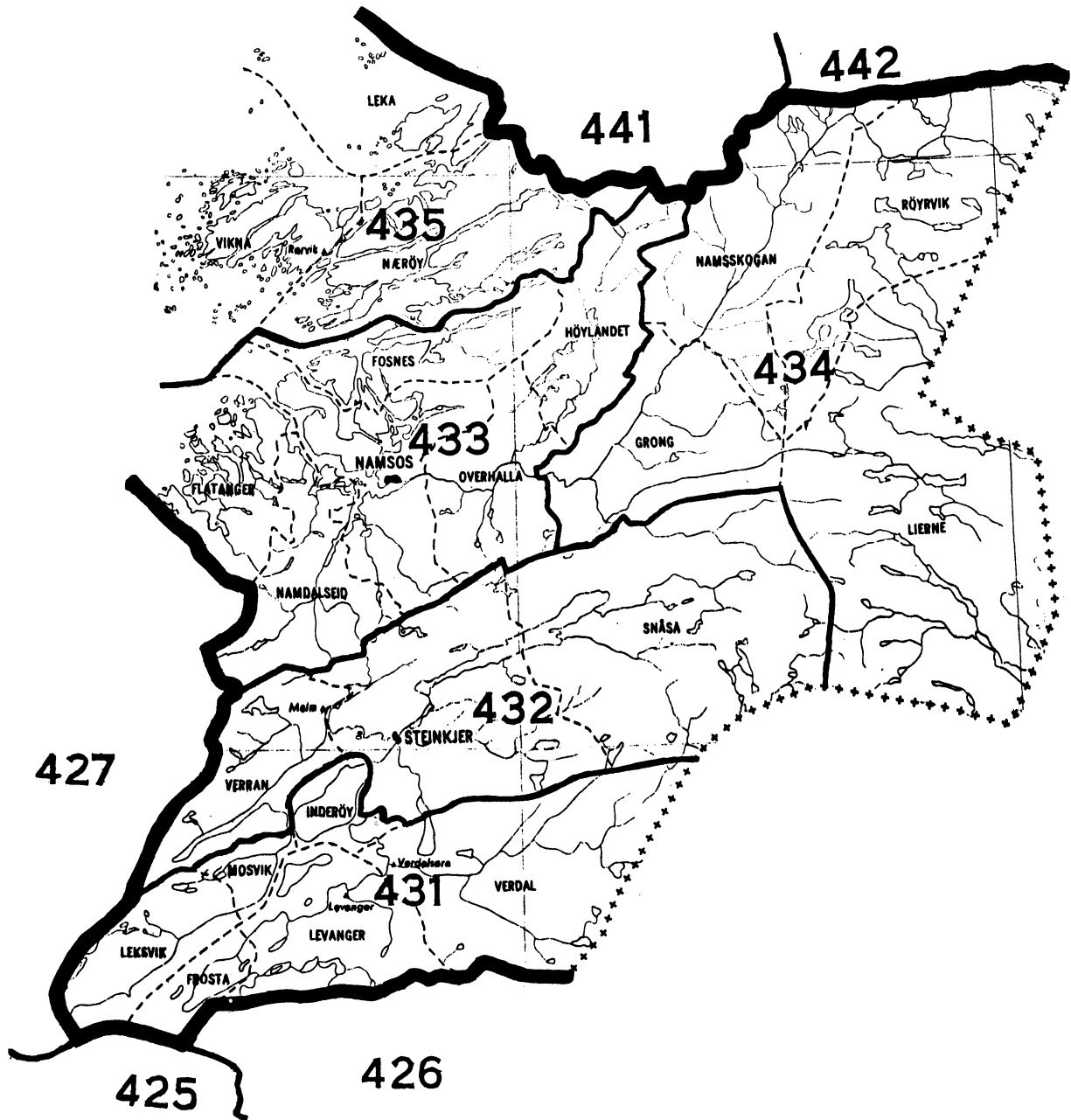
10 5 0 10 20 30 40 50 60 70 80 90 100 Km




	Handelsfelt		Handelsdistrikt
---	-------------	---	-----------------

	Handelsområde	524	Distriktsnummer
---	---------------	------------	-----------------

NORDRE TRØNDELAG HANDELSOMRÅDE HO 43

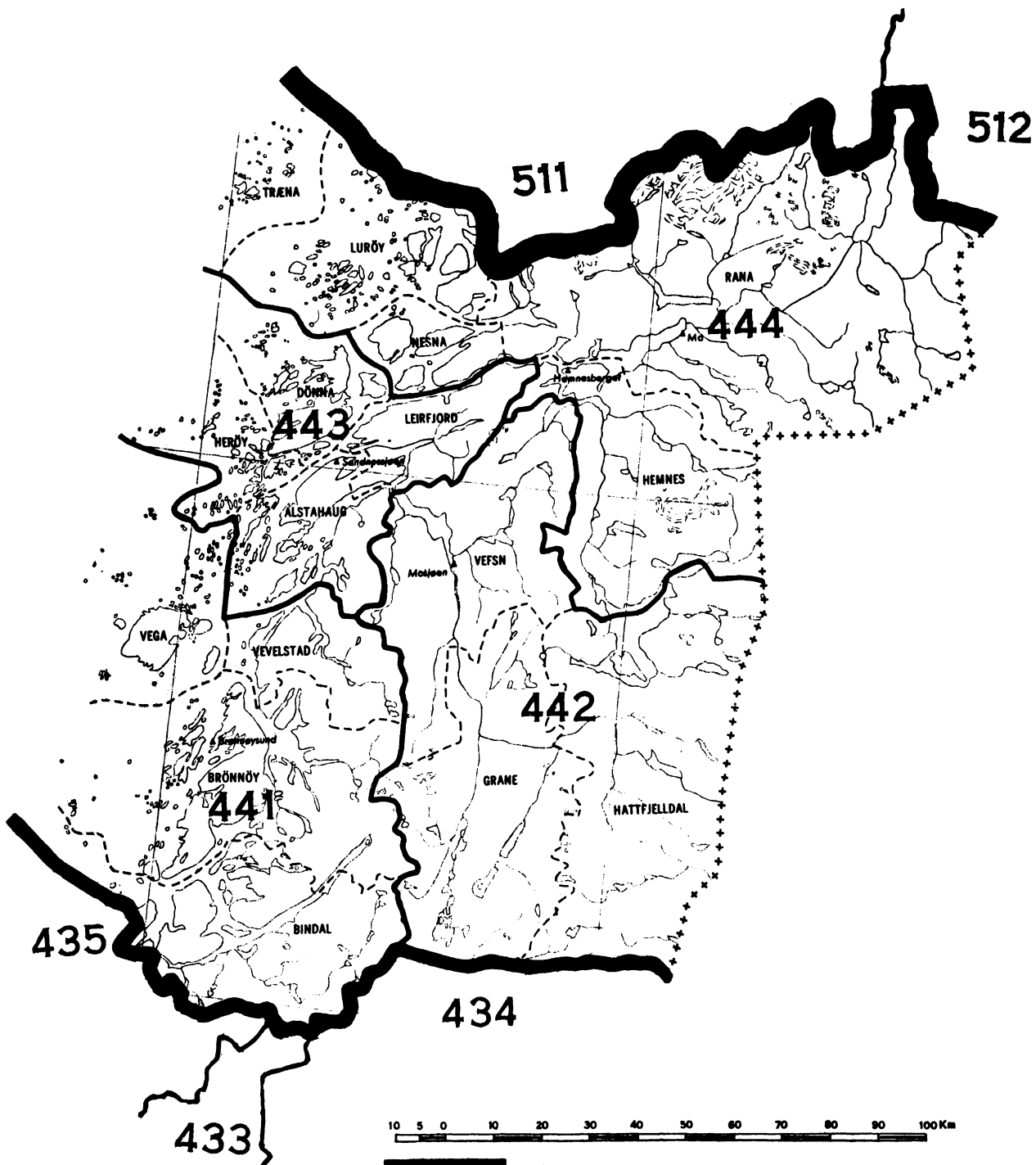
- | | |
|-------------------------------|----------------------------|
| 431 Levanger handelsdistrikt | 433 Namsos handelsdistrikt |
| 432 Steinkjer handelsdistrikt | 434 Grong handelsdistrikt |
| | 435 Rørvik handelsdistrikt |






	Handelsfelt		Handelsdistrikt
	Handelsområde	524	Distriktsnummer

S Ø N D R E N O R D L A N D H A N D E L S O M R Å D E H O 4 4


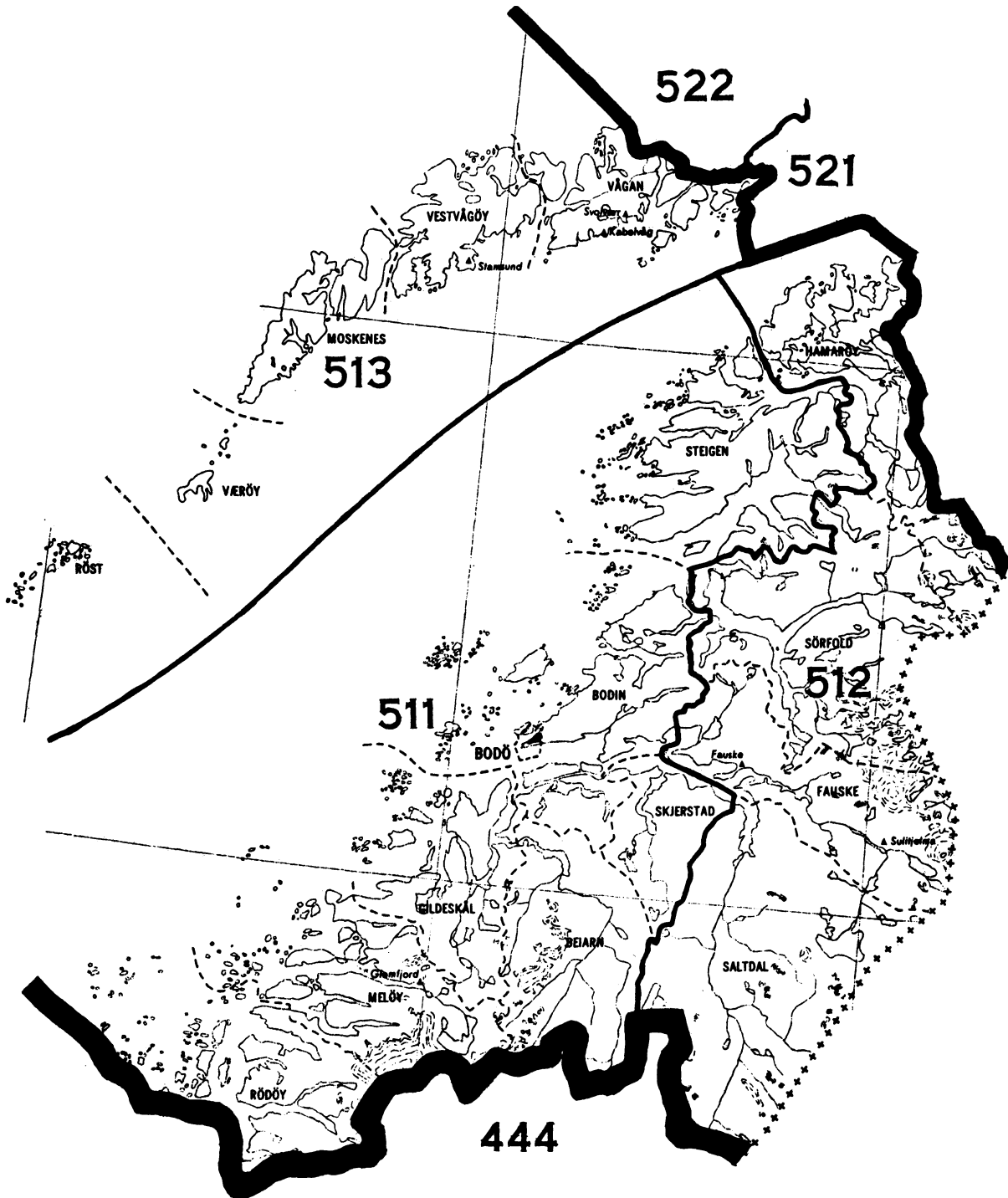
- 441 Brønnøysund handelsdistrikt 443 Sandnessjøen handelsdistrikt
 442 Mosjøen handelsdistrikt 444 Mo/Nesna handelsdistrikt






	Handelsfelt		Handelsdistrikt
	Handelsområde	524	Distriktsnummer

VESTFJORDEN HANDELSOMRÅDE HO 51

- 511 Bodø handelsdistrikt
- 512 Fauske handelsdistrikt
- 513 Lofoten handelsdistrikt



	Handelsfelt		Handelsdistrikt
	Handelsområde	524	Distriktsnummer

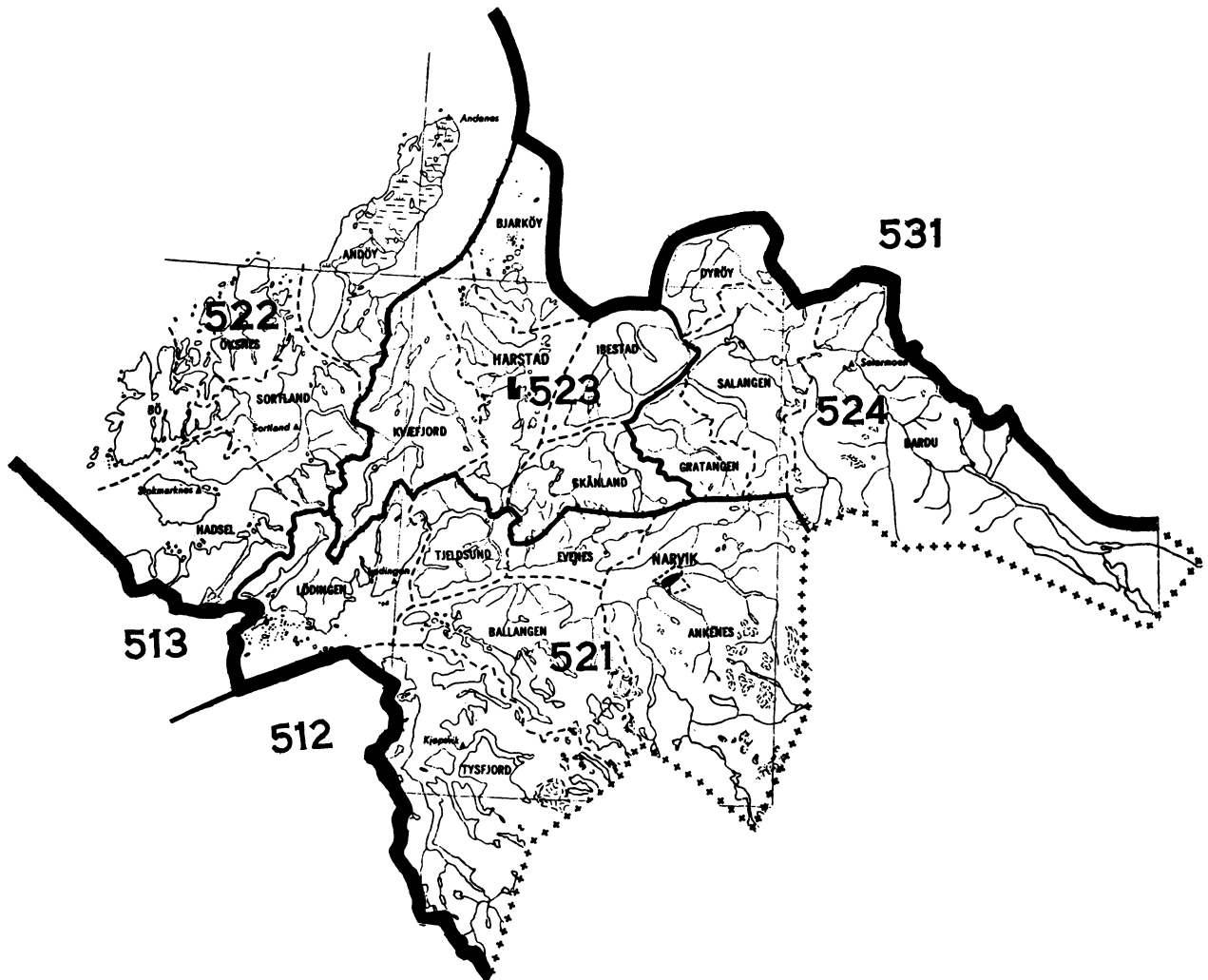
NORDRE NORDLAND OG SØNDRE TROMS
HANDELSOMRÅDE HO 52

521 Narvik handelsdistrikt




523 Harstad handelsdistrikt

522 Vesterålen handelsdistrikt

524 Indre Sør-Troms handelsdistrikt

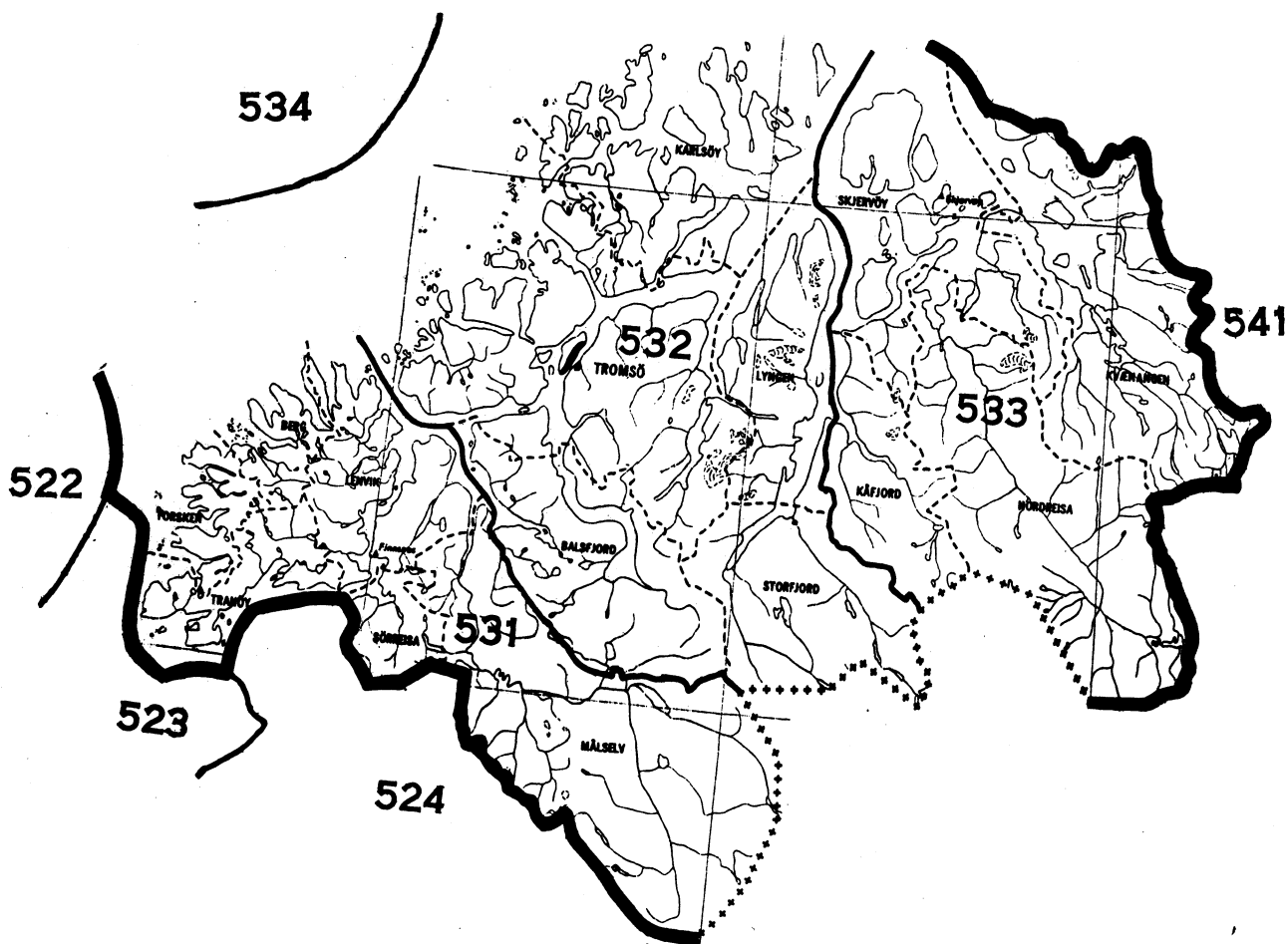


10 5 0 10 20 30 40 50 60 70 80 90 100 Km




 Handelsfelt
 Handelsområde
 Handelsdistrikt
524 Distriktnummer

N O R D R E T R O M S H A N D E L S O M R Å D E H O 5 3

- 531 Finnsnes handelsdistrikt
 532 Tromsø handelsdistrikt
 533 Skjervøy handelsdistrikt
 534 Svalbard handelsdistrikt

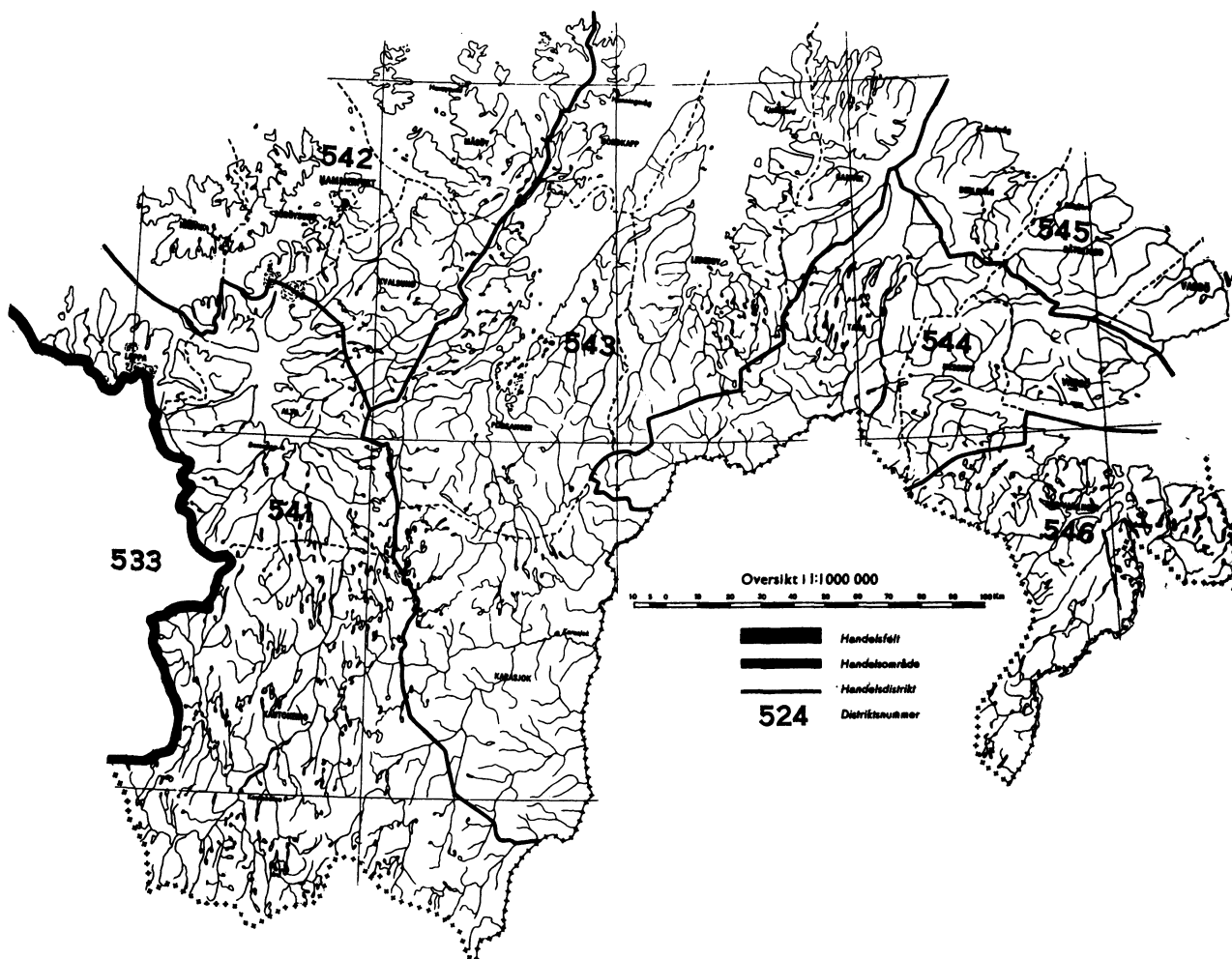


10 20 30 40 50 60 70 80 90 100 Km

-  Handelsfelt
 Handelsområde
 Handelsdistrikt
 524 Distriktnummer

FINNMARK HANDELSOMRÅDE HO 54

- | | | | |
|-----|---|-----|--------------------------|
| 541 | Alta handelsdistrikt | 544 | Vadsø handelsdistrikt |
| 542 | Hammerfest handelsdistrikt | 545 | Vardø handelsdistrikt |
| 543 | Honningsvåg/Kjøllefjord handelsdistrikt | 546 | Kirkenes handelsdistrikt |



Utkommet i serien Statistisk Sentralbyrås Håndbøker (SSH)

- Nr. 1 Regler for publikasjonenes utstyr m.v. i serien Statistisk Sentralbyrås Håndbøker
- " 2 Veiledning for nye assistenter
- " 3 Regler for maskinskrivning i Statistisk Sentralbyrå
- " 4 Innføring i maskinregning. Hefte 1. Addisjonsmaskiner
- " 5 Innføring i maskinregning. Hefte 2. Kalkulasjonsmaskiner
- " 6 Regler for utstyr m.v. for publikasjoner i seriene Norges Offisielle statistikk (NOS) og Samfunnsøkonomiske studier (SØS) og publikasjonen Statistiske meldinger
- " 7 Prinsipper for konstruksjon av statistiske blanketter
- " 8 Framlegg til nordisk statistisk terminologi
- " 9 Standard for næringsgruppering i offentlig norsk statistikk
- " 10 Hjemmel for innkreving av oppgaver
- " 11 Kurs i hullkortmaskiner
- " 12 Adresseliste for folkeregistrene
- " 13 Standard for handelsområder
- " 14 Innføring i DEUCE
- " 15 Programmering for DEUCE. Første hefte
- " 16 Alfsystemet. Et lettkodingssystem for DEUCE
- " 17 Håndbok for DEUCE-operatører
- " 18 Programmering for DEUCE. Annet hefte
- " 19 Varenomenklatur for industristatistikken
- " 20 Regler for publiseringsarbeidet m.v. i Statistisk Sentralbyrå
- " 21 Håndbok for 1401-programmerere og -operatører
- " 22 Statistisk testing av hypoteser ved regresjonsberegninger
- " 23 Utsnitt om prinsipper og definisjoner i offisiell statistikk
- " 24 Standard for gruppering av sykdommer - skader - dødsårsaker i offentlig norsk statistikk
- " 25 Veiledning for brukere av den økonomiske modell MODIS III
- " 26 Statistisk varefortegnelse for utenrikshandelen
- " 27 Utsnitt om prinsipper og definisjoner i offisiell statistikk. Fra Forbruksundersøkelsen 1958
- " 28 Standard for utdanningsgruppering i offentlig norsk statistikk
- " 29 Norsk-Engelsk ordliste
- " 30 Lov, forskrifter og overenskomst om folkeregistrering
- " 31 Håndbok for bruk av NATBLES
- " 32 Konsumprisindeksens representantvarer. Gruppering etter leveringssektor og art

Lau. Østby Sosiødemografisk Linje 796

26/5-72

Kart for andelsområder feil mellom Skjerve^{Øy} og Nordreisa
Grensen regulert 1/1-72. Denne regulering ikke kommet med på kartet
Handelsdistrikt 533

Solweig Rund (639)

Har ikke mottatt noe plateinnhold
eller befestningsstall ennå 26/5-72

Pris kr. 7,00

ISBN 82 537 0126 8