

**Samisk statistikk 2006**  
Sámi statistihkka 2006

---

*Norges offisielle statistikk*

I denne serien publiseres hovedsakelig primærstatistikk, statistikk fra statistiske regnskapssystemer og resultater fra spesielle tellinger og undersøkelser. Serien har først og fremst referanse- og dokumentasjonsformål. Presentasjonen skjer vesentlig i form av tabeller, figurer og nødvendig informasjon om datamaterialet, innsamlings- og bearbeidingsmetoder, samt begreper og definisjoner. I tillegg gis det en kort oversikt over hovedresultatene.

Serien omfatter også publikasjonene Statistisk årbok og Svalbardstatistikk.

---

© Statistisk sentralbyrå, februar 2006

Ved bruk av materiale fra denne publikasjonen, vennligst oppgi Statistisk sentralbyrå som kilde.

ISBN 82-537-6929-6 Trykt versjon

ISBN 82-537-6931-8 Elektronisk versjon

**Emnegruppe**

00.00

Trykk: Lobo Media AS/200

---

**Standardtegn i tabeller**

	<b>Symbol</b>
Tall kan ikke forekomme	.
Oppgave mangler	..
Oppgave mangler foreløpig	...
Tall kan ikke offentliggjøres	:
Null	-
Mindre enn 0,5 av den brukte enheten	0
Mindre enn 0,05 av den brukte enheten	0,0
Foreløpig tall	*
Brudd i den loddrette serien	—
Brudd i den vannrette serien	
Desimalskilletegn	,

---

## Forord

*Samisk statistikk 2006* inneholder aktuell statistikk som vedrører samiske samfunnsforhold i Norge. Formålet med publikasjonen er å presentere en første samlet framstilling av samisk statistikk. Målgruppen er alle institusjoner og enkeltpersoner som har behov og interesse for samiskrelatert statistikk.

Statistikken har i hovedsak en geografisk tilnærming, med vekt på samiske bosetningsområder nord for Saltfjellet. I tillegg inngår noe landsomfattende samisk statistikk. Publikasjonen bygger på allerede innsamlet og offentliggjort statistikk i Statistisk sentralbyrå eller materiale som er stilt til disposisjon fra ulike samiske institusjoner. Publikasjonens innhold gjengis både på norsk og nordsamisk.

Publikasjonen er ett av resultatene av prosjektet *Samiskrelatert statistikk i Norge – innhold, organisering og drift*. Dette prosjektet utføres av Statistisk sentralbyrå i samarbeid med Sámi Instituhtta/Nordisk Samisk Institutt i Kautokeino. Prosjektets oppdragsgiver er Sametinget i Norge. Prosjektet har siden 2003 vært finansiert med årlige bevilgninger fra Sametinget og Kommunal- og regionaldepartementet. Helsedepartementet har bidratt med et mindre engangsbeløp.

Det tas sikte på å utgi en oppdatert versjon av *Samisk statistikk* annet hvert år. I tillegg vil Statistisk sentralbyrå fortløpende publisere samisk statistikk på [www.ssb.no](http://www.ssb.no), både via Statistikkbanken og via en egen samisk temaside ([www.ssb.no/samer](http://www.ssb.no/samer)). På temasiden finnes blant annet denne publikasjonen i sin helhet i nedlastbart format.

Fram til våren 2005 ble Statistisk sentralbyrås arbeid med samisk statistikk generelt og denne publikasjonen spesielt koordinert av rådgiver Even Høydahl. Fra sommeren 2005 har dette arbeidet blitt utført av førstekonsulent Tanja Seland Forgaard. Ansvarlig seksjonsleder er Paul Inge Severeide, Seksjon for befolkningsstatistikk. Publikasjonens innledning er skrevet av forsker Torunn Pettersen, prosjektleder ved Nordisk Samisk Institutt. Prosjektets referansegruppe har bidratt med viktige innspill underveis. Referansegruppens medlemmer representerer følgende institusjoner: Sametinget i Norge, Same- og minoritetspolitisk avdeling i Kommunal- og regionaldepartementet, Senter for samisk helseforskning ved Universitetet i Tromsø, Reindriftsforvaltningen, Troms fylkeskommune, Árran lulesamisk senter og Saemien sijte/Sørsamisk museum og kultursenter.

Statistisk sentralbyrå  
Oslo/Kongsvinger 1. februar 2006

Øystein Olsen

Johan-Kristian Tønder

## Ovdasátni

*Sámi statistihkka 2006* girjjis leat áigeovuodilis statistihkat mat gusket norgga beale sámi servodatdilálašvuodáide. Girjji ulbmilin lea ovdanbuktit vuosttaš čohkkejuvvon dieđuid sámi statistihkain. Joksarjoavkkut leat buot sámi ja eai-sámi ásausat ja ovt-taskas olbmot geain lea dárbu ja beroštupmi sámiide guoskevaš statistihkkii.

Dán statistihkas lea eanas geográfalaš lahkaneapmi, ja leat deattuhan sámi ássanguovl-luid Sáltoduoddara davábealde. Lassin dasa leat maiddámi mielde muhtun sámi statistihkat mat gusket olles riikii. Girjjis leat statistihkat maid Statistisk sentralbyrå juo lea čohkken ja almmuhan, dehe dieđut maid sierranas sámi ásausat leat addán. Girji lea sihke dáro- ja davvisámegillii.

Girji lea okta ”*Sámiide guoskevaš statistihkka Norggas – sisdoallu, organiseren ja doaibma*”-prošeavtta bohtosiin. Dán prošeavtta doaimmaha Statistisk sentralbyrå ovt-tasbarggus Sámi Instituhtain Guovdageainnus. Norgga Sámediggi lea bivdán čadahit dán prošeavtta. Sámediggi ja Gieldda- ja regionáladepartemeanta leat jahkásaččat ruhtadan prošeavtta jagi 2003 rájes. Dearvvašvuodadepartemeanta lea oktii juolludan smávvit ruhtadeami prošeaktii.

Jurdda lea juohke nuppi jagi almmuhit ođasmahttojuvvon *Sámi statistihkka* veršuvn- naid. Dasa lassin almmuha Statistisk sentralbyrå sámi statistihkaid dađistaga iežas ruovttusiidduin [www.ssb.no](http://www.ssb.no), sihke Statistikkbanken ja iežaset sámi fáddásiidduid bok- te ([www.ssb.no/samer](http://www.ssb.no/samer)). Fáddásiidduin gávnnat ee. visot dán girjjáža sisdoalu maid sáhtát ollislaččat sirdihit iežat dihtorii.

Giđa jagi 2005 rádjái ovttaštati ráđdeaddi Even Høydahl Statistisk sentralbyrå:a sámi statistihkka barggaid oppalaččat ja earenoamážit dán girjjáža almmuheami barg- gaid. Geasi jagi 2005 rájes lea dan barggu doaimmahan vuosttaškonsuleanta Tanja Seland Forgaard. Ovddasvástideaddji ossodathoavda Paul Inge Severeide, Álbmotsta- tistihkka ossodat. Girjjáža álggahusa lea čállán dutki Torunn Pettersen, prošeaktajođi- headdji Sámi Instituhtas. Prošeavtta referánsajoavku lea buktán dehálaš fuomašumiid girjjáža válmastettiin. Referánsajoavkku lahtut ovddastit čuoovvovaš ásausaide: Norgga Sámedikki, Gieldda- ja regionáladepartemeanta Sámi- ja minoritehtapolitihk- kalaš ossodaga, Romssa universitehta Sámi dearvvašvuodadutkama guovddáža, Bo- zodoallohálldahusa, Romssa fylkasuohkana, Árran julevsámi guovddáža ja Saemien sijte/Lullisámi musea ja kulturguovddáža.

Statistisk sentralbyrå

Oslo/Kongsvinger guovvamánu 1. b. 2006

Øystein Olsen

Johan-Kristian Tønder

# Innhold

<b>Forord</b> .....	<b>3</b>
<b>Innhold</b> .....	<b>5</b>
<b>Tabell- og figurregister</b> .....	<b>7</b>
<b>1. Innledning</b> .....	<b>11</b>
1.1. Bakgrunn og formål.....	11
1.2. Geografi som statistikkgrunnlag .....	12
1.3. Bruk av geografiske navn.....	13
1.4. Valg av geografisk område .....	13
1.5. Det geografiske virkeområdet for SUF .....	15
1.6. Tematisk omfang og datagrunnlag .....	17
1.7. Presentasjon av statistikken.....	17
1.8. Mer informasjon.....	19
<b>2. Geografiske inndelinger</b> .....	<b>19</b>
2.1. Det geografiske virkeområdet for Samisk utviklingsfond – utdrag fra fondets retningslinjer .....	19
2.2. SUF-områder i Sametingets valgkretser.....	21
<b>Kart</b>	
1. SUF-områder i Norge nord for Saltfjellet .....	23
2. SUF-områder i Finnmark.....	24
3. SUF-områder i Troms .....	25
4. SUF-områder i Nordland .....	26
5. Tettsteder i Norge nord for Saltfjellet. Tettsteder pr. 1. januar 2003.....	27
6. Sametingets valgkretser.....	28
<b>Vedlegg</b>	
A. Kommuner og grunnkretser i SUFs geografiske virkeområde pr. 2005 .....	148
B. Oversiktstabell – Endringer i SUFs geografiske virkeområde i perioden 1976-2005 .....	151
<b>De sist utgitte publikasjonene i serien Norges offisielle statistikk</b> .....	<b>156</b>

# Sisdoallu

Ovdasátni.....	4
Sisdoallu .....	6
Tabealla- ja govusregisttar .....	9
<b>1. Álggahus.....</b>	<b>29</b>
1.1. Duogáš ja ulbmil .....	29
1.2. Geográfija statistikkavuodđun .....	30
1.3. Geográfalaš namaid atnin .....	31
1.4. Geográfalaš guovllu välljen .....	31
1.5. SOF geográfalaš doaibmaguovlu .....	33
1.6. Fáddáviidodat ja dieđuid vuodđu .....	35
1.7. Statistihka ovdanbuktin .....	35
1.8. Eanet dieđut.....	36
<b>2. Geográfalaš juogut.....</b>	<b>37</b>
2.1. Sámi ovddidanfoandda geográfalaš doaibmaguovlu – oassi foandda njuolggadusain .....	37
2.2. Sámedikki válgabiirid SOF-guovllut .....	39
<b>Kárttat</b>	
1. SOF-guovllut Norggas Sáltoduoddara davábealde.....	41
2. SOF-guovllut Finnmárkkus.....	42
3. SOF-guovllut Romssas .....	43
4. SOF-guovllut Nordlánddas .....	44
5. Čoahkkebáikkid Norggas Sáltoduoddara davábealde. Čoahkkebáikkid 1.1.2003:s .....	45
6. Sámedikki válgabiiret .....	46
<b>Mildosat</b>	
A. Suohkanat ja vuodđobiiret SOF geográfalaš doaibmaguovllus jagi 2005:s .....	152
B. Ollesteabealla – SOF geográfalaš doaibmaguovllu rievdadusat 1976-2005 áigodagas .....	155

# Tabell- og figurregister

## 00 Sametingsvalget

1. Sametingsvalget 2005. Valgte representanter, etter parti/valgliste, kjønn og valgkrets .....	47
2. Sametingsvalget 2005. Personer med stemmerett, godkjente stemmer og valgdeltaking i prosent, etter valgkrets.....	48
3. Sametingsvalget 2005. Godkjente stemmer, vrakte og blanke stemmer, etter valgkrets .....	48
4. Sametingsvalget 2005. Godkjente stemmer, etter parti/valgliste og valgkrets .....	49
5. Sametingsvalget 2005. Godkjente stemmer, etter parti/valgliste og valgkrets. Prosent .....	50

## 01 Befolkning

6. Folkemengde, tettsteder og areal. Norge nord for Saltfjellet. 1. januar 2005. Prosent.....	51
7. Folkemengde pr. 1. januar, født, døde og flyttinger. SUF-område i alt .....	51
8. Folkemengde pr. 1. januar, landareal og folketetthet, etter valgkrets .....	52
9. Folkemengde i tettbygde og spredtbygde strøk, etter valgkrets. 1. januar 2005.....	53
10. Folkemengde 1. januar, etter kommuner som helt eller delvis er definert som SUF-område .....	54
11. Folkemengde, landareal og folketetthet, etter kommuner som helt eller delvis er definert som SUF-område. 1. januar 2005 .....	55
12. Befolkningen fordelt etter alder og kjønn. Norge nord for Saltfjellet. 1. januar. 2005. Prosent .....	56
13. Folkemengde i SUF-området, etter kjønn og alder, pr. 1. januar.....	57
14. Privathusholdning. Tall for husholdningstype/husholdningsstørrelse i Norge nord for Saltfjellet. 2001 ..	58
15. Levendefødte pr. 1 000 kvinner i SUF-området, etter kvinnens alder.....	58
16. Samlet fruktbarhetstall. Utvalgte områder.....	59
17. Aldersavhengige dødelighetsrater pr. 100 000 middelfolkemengde. Hele landet og Norge nord for Saltfjellet. 2004.....	59
18. Forventet gjestående levetid for utvalgte aldre. Hele landet og Norge nord for Saltfjellet. 2002-2004.....	60
19. Innflytting og utflytting til/fra SUF-området, etter kjønn og alder. 2004 .....	60
20. Flytting mellom SUF-områder i ulike kommuner, etter kjønn og alder.....	61
21. Flytting til og fra valgkretser, etter ulike geografiske områder i Norge og utlandet. 2004 .....	62
22. Innvandring og utvandring, etter tilflyttings-/fracflyttingsregion. SUF-området i alt .....	64
23. Skilsmisser i alt, etter barnetall. Norge nord for Saltfjellet. 2004 .....	64

## 02 Utdanning

24. Høyeste fullførte utdanning for personer 16 år og over, etter kjønn og aldersgrupper. Norge nord for Saltfjellet. 1. oktober 2004.....	65
25. Høyeste fullførte utdanning for personer 16 år og over pr. 1. oktober. SUF-området .....	66
26. Personer 16 år og over, etter høyeste fullførte utdanning. Kommuner som er helt eller delvis definert som SUF-område. 1. oktober 2004. Prosent.....	67
27. Personer 16 år og over, med høyere utdanning. Kommuner helt eller delvis definert som SUF-område. 1. oktober 2004 .....	68
28. Elever/studenter etter skoleslag og foreldrenes utdanningsnivå. Norge nord for Saltfjellet. 1. oktober 2004. Prosent.....	69
29. Elever i videregående opplæring og i annen utdanning mellom grunnskole og universitet/høgskole, etter kjønn, kurstype og studieretning. Norge nord for Saltfjellet. 1. oktober 2004.....	70
30. Studenter ved universitet og høyskoler, etter kjønn og valgkrets. 1. oktober 2004.....	71
31. Samisk språk og kultur i grunnskolen pr. 1. oktober 2004. Utvalgte områder.....	72
32. Samiske barnehager, barnehager med samisk språkopplæring og barn i samiske barnehager. 2005 . 73	

## 03 Inntekt og personlig økonomi

33. Inntektsregnskap for bosatte personer 17 år og eldre. Hele landet og nord for Saltfjellet. 2003 .....	74
34. Gjennomsnittlig inntekt og skatt fra ligningen for bosatte personer 17 år og eldre. Hele landet og Norge nord for Saltfjellet. 2003.....	75
35. Gjennomsnittlig formue, gjeld og formuesskatt for bosatte personer 17 år og eldre. Hele landet og Norge nord for Saltfjellet. 2003.....	75
36. Gjennomsnittlig bruttoskatt og skattefradrag fra ligningen for bosatte personer 17 år og eldre. Hele landet og Norge nord for Saltfjellet. 2003.....	76

## 04 Arbeidsliv

37. Sysselsatte personer 16-74 år, etter kjønn og aldersgruppe. Norge nord for Saltfjellet. 4. kvartal 2004. Prosent.....	76
38. Sysselsatte personer 16-74 år, etter kjønn og avtalt/vanlig arbeidstid pr. uke i hovedjobben. 4. kvartal 2004. Valgkretser. Prosent.....	77
39. Sysselsatte personer 16-74 år, etter kjønn og næring. Norge nord for Saltfjellet. 4. kvartal .....	78

40. Personer i alt og sysselsatte personer i alderen 16-74 år, etter kjønn og valgkrets. 4. kvartal 2004 .....	79
41. Sysselsatte personer i alderen 16-74 år med arbeidssted utenfor bostedskommunen, etter kjønn, alder, næring og valgkrets. 4. kvartal 2004 .....	80
<b>05 Reindrift og jordbruk</b>	
42. Antall reiner i vårflokk pr. 31. mars, etter reinbeiteområde .....	81
43. Personer tilknyttet reindrift pr. 3. november 2005, etter kjønn og tilhørighet til reindriftenheten. Utvalgte geografiske områder .....	81
44. Reindriftenheten pr. 3. november 2005, etter alder, kjønn og bosted til lederen. Utvalgte geografiske områder .....	82
45. Fordeling av reindriftenheten, etter antall rein i driftenheten pr. 31. mars 2004 .....	82
46. Fordeling av reindriftenheten, etter alder på lederen pr. 31. mars 2004 .....	83
47. Rein tatt av rovvilt og krevd erstattet, etter type rovvilt som har tatt reinen. Utvalgte områder. 2004/05 .....	83
48. Jordbruksbedrifter etter størrelsen på jordbruksareal i drift og gjennomsnittlig bruksstørrelse i SUF-området .....	84
49. Jordbruksareal i drift i SUF-området. Dekar .....	84
50. Jordbruksbedrifter etter størrelsen på jordbruksareal i drift og etter valgkrets .....	85
51. Jordbruksareal i drift, etter valgkrets. 2003. Dekar .....	86
52. Jordbruksbedrifter med forskjellige husdyr og gjennomsnittlig buskapsstørrelse i SUF-området .....	86
53. Husdyr i SUF-området .....	87
54. Husdyr, etter valgkrets. 2003 .....	87
55. Jordbruksbedrifter etter hovedbruker og gjennomsnittsalder for hovedbruker i SUF-området .....	88
56. Arbeidsinnsats i jord- og hagebruk og personer med arbeidsinnsats i jord- og hagebruk, etter valgkrets. 1999 .....	88
<b>06 Fiske og fangst</b>	
57. Registrerte fiskebåter, etter type. SUF-området i alt. 2004 .....	89
58. Antall fiskere bosatt i SUF-området, etter kjønn, yrkesdeltaking og utvalgte fylker. 31. desember 2004 .....	89
59. Fangstmengde etter leveringsmåned og fiskeslag. SUF-området. 2004. Tonn rund vekt .....	89
60. Fangstmengde etter ilandføringssted og fiskeslag. SUF-området og utvalgte fylker. 2004. Tonn rund vekt .....	90
61. Fangstverdi etter ilandføringssted og fiskeslag. SUF-området og utvalgte fylker. 2004. 1 000 kroner ..	90
62. Fangstmengde og fangstverdi, etter hovedgruppe av fiskeslag og ilandføringssted. SUF-området fordelt på fylker. 2004. Tonn rund vekt og 1 000 kroner .....	91
63. Sjøfiske etter laks og sjøaure. Utvalgte fylker og kommuner. 2004. Kg .....	91
64. Elvefiske. Fangstmengde. Utvalgte fylke. Kg .....	92
65. Elvefiske etter laks, sjøaure og sjørøye. Utvalgte fylker og de ti elvene med størst fangst i hvert fylke. 2004. Kg .....	93
66. Bedrifter etter næringshovedområder og størrelsesgrupper. SUF-området i alt. 1. januar 2005 .....	94



## Tabealla- ja govusregisttar

### 00 Sámedikkeválgá

1. Sámediggeválgá 2005. Válljejuvvon áirasat, bellodagaid/válgalisttaid mielde, sohka-bealli ja biire.....	95
2. Sámediggeválgá 2005. Olbmot geain lea jienastanvuoigatvuohta, dohkkejuvvon jietnaaddimat ja válgaoassálastin proseantaloguin, biirriid mielde.....	96
3. Sámediggeválgá 2005. Dohkkejuvvon jienat, hilgojuvvon ja guoros jienat, biirriid mielde.....	96
4. Sámediggeválgá 2005. Dohkkejuvvon jienat, bellodagaid/válgalisttaid ja biirriid mielde.....	97
5. Sámediggeválgá 2005. Dohkkejuvvon jienat, bellodagaid/válgalisttaid ja gielddaid mielde. Proseanta.....	98

### 01 Álbmot

6. Olmmošlohku, čoahkkebáikkat ja areálat. Norggas Sáltoduoddara davábealde. Ođđajagimánu 1. b. 2005. Proseanta.....	99
7. Álbmotlohku ođđajagimánu 1. b., riegádan, jápmán ja fárren. SOF-guovlu oktiibuot.....	99
8. Olmmošlohku ođđajagim. 1. b. rájes, eananareálat ja čoahkkeássan, válgabiirriid mielde.....	100
9. Olmmošlohku čoahkkebáikkiin ja biedggoássan guovlluin, válgabiirriid mielde. Ođđajagimánu 1. b. 2005.....	101
10. Olmmošlohku ođđajagimánu 1. b., suohkaniid mielde mat ollásiidda dehe belohakkii gullet SOF-guvlui.....	102
11. Olmmošlohku, eananareála ja olmmošvulljoddat suohkaniid mielde mat ollásiidda dehe belohakkii gullet SOF-guvlui. Ođđajagimánu 1. b. 2005.....	103
12. Álbmot juhkkjuvvon agi ja sohka-bealli mielde. Norgga Sáltoduoddara davábealde. Proseanta. 1.1.2005.....	104
13. Olmmošlohku SOF-guovllus, sohka-bealli ja agi mielde, ođđajagim. 1. beaivvi.....	105
14. Priváhta dálloallu. Dálloallošlájaid ja -sturredagaid logut Norggas Sáltoduoddara davábealde. 2001.....	106
15. Eallinriegáduvvon mánat juohke 1 000 nissonis SOF-guovllus.....	106
16. Šattolašvuodalogut oktiibuot. Válljejuvvon guovllut.....	107
17. Ahkesorjevaš jápminlogut juohke 100 000 gaskamearalašolmmošlogus. Olles riikkas ja Norggas Sáltoduoddara davábealde. 2004.....	107
18. Vurdojuvvon báhcán eallináigi válljejuvvon ahkejoavkkuiin. Olles riikkas ja Norggas Sáltoduoddara davábealde. 2002-2004.....	108
19. Sisafárren ja eretfárren SOF guvlui/guovllus eret/, sohka-bealli ja agi mielde. 2004.....	109
20. Fárren SOF-guovlluid gaskkas sierranas suohkaniin, sohka-bealli ja agi mielde.....	110
21. Válgabiiriide sisa- ja eretfárren, sierranas geográfalaš guovlluid mielde Norggas ja olgoriikkas. 2004.....	111
22. Sirddolašvuohta: SOF-guvlui/guovllus eret sisa/eretfárrenguvllu mielde.....	113
23. Earráneamit oktiibuot mánnálogu mielde. Norggas Sáltoduoddara davábealde. 2004.....	113

### 02 Oahppu

24. Alimus čadahuvvon oahppu 16 jahkásaččain ja boarráseappuin, sohka-bealli ja ahkejoavkkuid mielde. Norggas Sáltoduoddara davábealde. Golggotmánu 1. b. 2004.....	114
25. Alimus čadahuvvon oahppu: 16 jahkásaččat ja boarráseappot, golggotmánu 1. b. rájes. SOF-guovllut.....	116
26. 16 jahkásaččat ja boarráseappot, alimus čadahuvvon oahpu mielde. Suohkanat mat ollásiidda dehe belohakkii gullet SOF-guvlui. Golggotmánu 1. b. 2004.....	117
27. 16 jahkásaččat ja boarráseappot geain lea alit oahppu. Suohkanat mat ollásiidda dehe belohakkii gullet SOF-guvlui Golggotmánu 1. beaivvi 2004.....	118
28. Oahppit/studeanttat skuvlašlájá ja váhnemiid oahppodási mielde. Sáltoduoddara davábealde. Golggotmánu 1. b. 2004. Proseanta.....	119
29. Oahppit geat čadahit joatkkaoahpu ja eará oahpu vuoddoskuvlla ja universitehta/allaskuvlla gaskkas, sohka-bealli, gursašlájá ja oahpposuorggi mielde. Norggas Sáltoduoddara davábealde. Golggotmánu 1. b. 2004.....	120
30. Studeanttat skuvlašlájá, sohka-bealli ja válgabiire mielde. Golggotmánu 1. b. 2004.....	121
31. Sámi giella ja kultuvra vuoddoskuvllas, golggotmánu 1. b. 2004:s. Válljejuvvon guovllut.....	122
32. Sámi mánáidgárddit, mánáidgárddit gos lea sámi giellaoahpahuš ja mánat sámi mánáidgárddiin. 2005.....	123

### 03 Sisaboahu ja persovnnalaš ekonomii

33. Ássiid sisaboahurehketdoallu oppa riikkas ja Norggas Sáltoduoddara davábealde. 2003.....	124
34. Gaskamearalaš sisaboahut ja vearut livnnegis ássi 17 jahkásaččain ja boarráseappuin olles riikkas ja Norggas Sáltoduoddara davábealde. 2003.....	125

35. Gaskamearálaš opmodat, vealgi ja opmodatvearut ássi 17 jahkásaččain ja boarráseappuin. Olles riikkas ja Norggas Sáltoduoddara davábealde. 2003.....	126
36. Livnnege gaskamearálaš bruttovearru ja vearrogeassosat ássiin geat leat 17 jahkásaččat ja boarráseappot. Olles riikkas ja Norggas Sáltoduoddara davábealde. 2003.....	126

#### 04 Bargoeallin

37. Barggus: olbmot gaskal 16-74 jagi, sohkabeali ja ahkejoavkku mielde. Norggas Sáltoduoddara davábealde. 4. kvartála 2004.....	127
38. Olbmot barggus geat leat gaskal 16-74 jagi, sohkabeali ja váldobarggu vahkkošáš šihhtjuovvon/dábálaš bargoáiggi mielde. 4. kvartála 2004. Válgabiiret. Proseanta.....	128
39. Olbmot barggus geat leat gaskal 16-74 jagi, sohkabeali ja ealáhusa mielde. Norggas Sáltoduoddara davábealde. 4. kvartála.....	129
40. Olbmot oppalohkái ja olbmot barggus geat leat gaskal 16-74 jagi, sohkabeali ja válgabiire mielde. 4. kvartála 2004.....	131
41. Olbmot barggus geat leat gaskal 16-74 jagi, geain lea bargobáiki olggobealde dan suohkana gos orrot, sohkabeali, agi, ealáhusa ja válgabiire mielde. 4. kvartála 2004.....	132

#### 05 Boazodoallu ja eanandoallu

42. Giđđaealu boazolohku njukčamánu 31. b., boazoorohaga mielde. Boazodoallojagat.....	133
43. Olbmot boazodoalus skábmamánu 3. b. 2005:s, sohkabeali ja dollui gullevašvuoda mielde. Válljejuvvon geográfalaš guovllut.....	134
44. Boazodoalu doalut 03.11.2005:s, váldoeaiggáda agi, sohkabeali ja ássanbáikki mielde. Válljejuvvon geográfalaš guovllut.....	134
45. Boazodoalu doaluid juohkaseapmi, doalu boazologu mielde mii lei njukčamánu 31. b. 2004.....	135
46. Boazodoalu doaluid juohkaseapmi njukčamánu 31. b. 2004:s, váldoeaiggáda agi mielde.....	135
47. Boraspiiriide goddojuvvon bohccot maid ovdas lea gáibiduvvon buhtadus, boraspirešlájja mielde mii lea goddán bohcco. Válljejuvvon guovllut. Boazojahki 2004/05.....	136
48. Eanandoallofitnodagat eanandoalloeatnamiid sturrodagaid mielde mat leat anus ja doaluid gaskamearalaš sturrodát SOF-guovllus.....	137
49. Eanandoalloeatnamat mat leat anus SOF-guovllus. Dekára.....	137
50. Eanandoallofitnodagat eanandoalloeatnamiid sturrodagaid mielde mat leat anus ja válgabiiriid mielde.....	138
51. Eanandoalloeatnamat mat leat anus válgabiiriid mielde. 2003. Dekára.....	139
52. Eanandoallofitnodagat main leat iešguđetlágán šibihat ja gaskamearalaš šibitlohku SOF-guovllus....	139
53. Šibihat SOF-guovllus.....	140
54. Šibihat, válgabiiriid mielde. 2003.....	140
55. Eanandoallofitnodagat, váldogeavaheaddji ja su gaskamearalaš agi mielde SOF-guovllus.....	141
56. Bargoáigi eatnamii- ja šaddogárdiiguin ja olbmot bargoáigi eatnamii- ja šaddogárdiiguin, válgabiiriid mielde. 1999.....	141

#### 06 Guolásteapmi ja bivdu

57. Registrerejuvvon guollefatnasat, málliid mielde. SOF-guovlu oktiibuot. 2004.....	142
58. Guolásteddjiid lohku geat ássat SOF-guovllus, sohkabeali, ealáhussii oassálastinoasi ja fylkka mielde. Juovlamánu 31. b. 2004.....	142
59. Sálašhivvodat, gáddáiskihkidanmánu ja guollešlájja mielde. SOF-guovlu. Tonna jorba/olles deaddu. 2004 142	
60. Sálašhivvodat, gáddáiskihkidanbáikki ja guollešlájja mielde. SOF-guovlu ja válljejuvvon fylkkat. 2004. Tonna jorba/olles deaddu.....	143
61. Sálašárnu, gáddáiskihkidanbáikki ja guollešlájja mielde. SOF-guovlu ja válljejuvvon fylkkat. 2004. 1 000 ru.....	143
62. Sálašhivvodat ja sálašárnu, guollešlájaid váldojoavkku ja gáddáiskihkidanbáikki mielde. SOF-guovlu fylkkaid mielde. 2004. Tonna olles/jorba deattu ja 1 000 ru. mielde.....	144
63. Luossa- ja guvžá/gudjorbivdu mearas 2004. Válljejuvvon fylkkat ja suohkanat. Kg.....	144
64. Johkabivdu. Sálašhivvodat kiloid mielde. Válljejuvvon fylkkat.....	145
65. Johkabivdu: luosaid, guvžžaid, gudjoriid ja vallasiid kg mielde. Válljejuvvon fylkkat ja juohke fylkka logi joga gos leat eanemusat goddán guliid. 2004.....	146
66. Fitnodagat ealáhusaid váldosurggiid ja sturrodátjoavkkuid mielde, Ođđajagimánu 1. b. 2005. SOF-guovlu oktiibuot.....	147

# 1. Innledning

## 1.1. Bakgrunn og formål

For første gang på nesten 30 år utgir Statistisk sentralbyrå en publikasjon som i sin helhet er viet samiskrelatert statistikk. Sist dette skjedde var i 1978. Da ble analysen av de samiske tilleggsspørsmålene ved Folke- og bolig-tellingen 1970 publisert som eget hefte i serien Artikler fra Statistisk sentralbyrå (nr. 107). Heftets tittel var *Den samiske befolkning i Nord-Norge*. Senere folke- og bolig-tellinger har ikke hatt med samiske spørsmål, og omfanget av andre typer samiskrelatert statistikk er så vidt lite at det ikke har vært aktuelt å samle disse i noen egen publikasjon.

I løpet av det siste tiåret har det blitt økt oppmerksomhet om samiskrelaterte data, og det er blitt tydeligere at oppdaterte data om samiske samfunnsforhold er mangelvare. Dette er påpekt både av Sametinget og av andre institusjoner og enkeltpersoner som har samiskrelaterte saker som sitt arbeidsfelt. Også internasjonale organer innenfor minoritets- og antidiskrimineringsfeltene har i sine rapporter om Norge gitt uttrykk for at manglende data om blant annet samenes vilkår vanskeliggjør arbeidet innenfor disse feltene.

Siden 2003 har Statistisk sentralbyrå i samarbeid med Sámi Instituhtta/Nordisk Samisk Institutt arbeidet med prosjektet *Samiskrelatert statistikk i Norge – innhold, organisering og drift*. Prosjektets oppdragsgiver er Sametinget i Norge. Prosjektets mål er å få etablert et system for utarbeiding og formidling av samisk statistikk i Norge. På lengre sikt er intensjonen å bidra til opplegg for *allsamisk* statistikk, det vil si samlet framstilling av relevant offisiell statistikk fra alle de fire landene som inngår i det tradisjonelle samiske bosettingsområdet (Norge, Sverige, Finland og Russland). Mer informasjon om prosjektet finnes på prosjektnettstedet [www.sami-statistics.info](http://www.sami-statistics.info).

Publikasjonen *Samisk statistikk 2006* er ett av resultatene av samarbeidsprosjektet. Her presenteres en første sammenstilling av det som hittil er utarbeidet av offisiell statistikk med særlig relevans for samisk samfunnsliv i Norge i dag. Samtidig illustrerer publikasjonen at det er

flere samiskrelaterte statistikkområder som foreløpig ikke er dekket, eller eventuelt ikke er tilrettelagt for offisiell publisering.

Det tas sikte på gradvis videreutvikling av samisk statistikk i Norge. Senere utgaver av publikasjonen vil derfor bli mer omfattende enn denne førsteutgaven.

## 1.2. Geografi som statistikkgrunnlag

I noen land – som eksempelvis Canada, New Zealand og Storbritannia – omfatter dagens folketellinger også spørsmål som skal fange opp befolkningens etniske sammensetning. I andre land er det av ulike årsaker ikke praksis å stille denne typen spørsmål. Det gjelder både i Norge og i Norden for øvrig. Her registreres heller ikke etnisk tilhørighet i andre offentlige registre. Dette medfører at det ikke foreligger offisielle data om etnisk tilhørighet hos personer bosatt i våre områder. Dermed fins det heller ikke data som kan benyttes som grunnlag for å lage *individbasert* statistikk om personer med samisk-etnisk tilhørighet.

For samenes del foreligger det riktignok opplysninger om hvem som etter kriteriene i "Lov om Sametinget og andre samiske rettsforhold" (sameloven) har registrert seg som stemmeberettiget ved sametingsvalg. Disse registreringene – som er koblet opp mot folkeregisteret – utgjør det såkalte *samemanttallet*. Samemanttallet er imidlertid etablert som et *valgmanntall*, og bare en ukjent andel av de som formelt har rett til å registrere seg her, har gjort det. Samemanttallet har derfor begrenset potensial som registergrunnlag for utarbeiding av individbasert statistikk om samebefolkningen som sådan.

Statistikken i denne utgaven er i hovedsak *geografisk* basert. Mer konkret omhandler statistikken først og fremst utvalgte områder som etter visse kriterier er definert som samiske bosettingsområder, selv om det også kan bo mange som ikke er same innenfor det gitte området. I tillegg har publikasjonen med noe statistikk hvor den geografiske rammen er hele landet, blant annet om sametingsvalg, reindrift og samisk opplæring.

### 1.3. Bruk av geografiske navn

De aller fleste geografiske nivåer (kommuner, fylker, Sametingets valgkretser) i det området som omfattes av denne statistikken, har både et samisk og et norsk navn. Det er imidlertid ikke alle samiske stedsnavn som har en normert samisk skrivemåte. Samtidig er det noen steder som har et offisielt vedtatt to- eller trespråklig stedsnavn, det vil si at de har et likestilt samisk og norsk (og eventuelt finsk) navn. Når det gjelder navn på Sametingets valgkretser er disse vedtatt på norsk i sameloven. I den samiske oversettelsen av loven oppgis valgkretsene med samiske navn. Dette oppfattes likevel ikke som at valgkretsene har offisielt vedtatte tospråklige navn.

I denne utgaven av *Samisk statistikk* benyttes navnet som samsvarer med tekstspråket i løpetekst. Dette gjelder også for de geografiske enheter som har offisielt vedtatte to- eller trespråklige navn. For de områder som ikke har et alminnelig brukt eller kjent samisk navn og/eller ikke har en normert skrivemåte på samisk, er hovedkilde for navn og skrivemåte de formene som framgår i den samiske oversettelsen av "Lov om Sametinget og andre samiske rettsforhold" (sameloven). I tabeller og kart på norsk brukes de offisielle navnene, mens i de samiske tabellene brukes kun samisk navn.

### 1.4. Valg av geografisk område

På samisk omtales samenes tradisjonelle bosettingsområde som *Sápmi*. Dette er et sammenhengende geografisk område som strekker seg gjennom deler av det som nå utgjør de fire nasjonalstatene Norge, Sverige, Finland og Russland.



Kilde: Sámi Instituhtta.

I dag er mange samer bosatt utenfor det tradisjonelle bosettingsområdet – og mange ikke-samer er bosatt innenfor. Det er derfor ikke selvsagt hvilke geografiske områder som skal inngå i et statistikkgrunnlag for samiskrelatert statistikk. I denne publikasjonen har vi basert oss på ulike eksisterende kilder for slike avveininger. Det har ført til at som grunnlag for geografisk basert samiskrelatert statistikk i Norge har vi valgt *det geografiske virkeområdet for Samisk utviklingsfond* (forkortet SUF).

Et viktig argument for dette valget er at dette er et geografisk område som Sametinget disponerer særskilte virkemidler for. Og for å kunne planlegge bruken og evaluere effekten av disse virkemidlene har Sametinget uansett behov for blant annet denne typen data for å kunne belyse både dagens tilstand og endringer over tid i det aktuelle området.

Denne måten å avgrense samiske bosettingsområder på har imidlertid også klare svakheter. En av de vesentligste er at SUFs geografiske virkeområde kun dekker områder nord for Saltfjellet. Dermed faller hele det sørsamiske bosettingsområdet utenfor. Det gjenstår å finne fram til metoder for å konkretisere sørsamiske bosettingsområder på en slik måte at det kan lages særskilt samisk statistikk som inkluderer disse. En annen svakhet med områdeavgrensningen er at samisk bosetting i byer og større tettsteder ikke fanges inn ved bruk av SUFs geografiske virkeområde.

### 1.5. Det geografiske virkeområdet for SUF

SUF hadde sin forløper i *Utviklingsfondet for de sentrale samiske bosettingsområder* som ble vedtatt opprettet av Stortinget i 1975. Dette fondet omfattet fem kommuner i indre Finnmark og var underlagt Landbruksdepartementet. Siden har fondets virkeområde blitt utvidet flere ganger, det har skiftet navn og det har hatt ulike forvaltere. Fra 1989 er det Sametinget som har forvaltet fondet og også vedtatt dets forskrifter, inkludert fastsetting av fondets virkeområder.

Grensene for SUFs geografiske virkeområde er altså ikke fastsatt en gang for alle. Hittil er virkeområdet blitt utvidet fire ganger; i 1984, i 1992, i 1997 og i 2005. Ut fra argumenter som framkom da disse utvidelsene ble vedtatt, kan det forventes endringer av virkeområdet også i framtida.

I denne publikasjonen er det områdeinndelingen fra 2005 som benyttes. Tabeller med tidsserier vil derfor ha med tall for visse områder også for tidspunkt fra *før* områdene kom med i SUF-området.

Det gjeldende virkeområdet for SUF framgår av punkt 3 i *Retningslinjer for Samisk utviklingsfond* (se kapittel 2.1). Med i statistikkgrunnlaget er de SUF-områder hvor *hele* befolkningen er målgruppe for fondets midler. Noen få steder i SUFs virkeområde er midlene knyttet kun til den samiske befolkningen i området. Dette på grunn av at den samiske bosettingen på disse stedene antas å være så vidt spredt at områdene som helhet ikke oppfattes som samiske lokalsamfunn. Disse områdene er ikke med i statistikkgrunnlaget (gjelder Senja, resten av Lenvik kommune og sørsameområdet) i denne publikasjonen.

De delene av SUFs geografiske virkeområde som er valgt som grunnlag for samiskrelatert statistikk, omtales som *SUF-området*. Fra og med 2005 omfatter SUF-området 13 hele kommuner og 13 kommunedelområder. Det er dermed totalt 26 kommuner som helt eller delvis inngår i SUF-området. Av disse befinner 13 seg i Finnmark fylke, ni i Troms og fire i den nordligste delen av Nordland. De 26 kommunene er:

**18 Nordland**

1805 Narvik (deler)  
1849 Hamarøy (deler)  
1850 Tysfjord  
1853 Evenes (deler)

**19 Troms**

1902 Tromsø (deler)  
1913 Skånland  
1919 Gratangen (deler)  
1920 Lavangen  
1925 Sørreisa (deler)  
1938 Lyngen  
1939 Storfjord  
1940 Gáivuotna-Kåfjord  
1943 Kvænangen

**20 Finnmark Finnmarku**

2011 Guovdageaidnu-Kautokeino  
2012 Alta (deler)  
2014 Loppa  
2017 Kvalsund  
2018 Måsøy (deler)  
2019 Nordkapp (deler)  
2020 Porsanger  
2021 Kárášjohka-Karasjok  
2022 Lebesby (deler)  
2023 Gamvik (deler)  
2025 Deatnu-Tana  
2027 Unjárga-Nesseby  
2030 Sør-Varanger (deler)

Når det gjelder de kommunene som bare delvis inngår i SUFs virkeområde, har det vært nødvendig å konvertere de verbale beskrivelsene av disse delområdene i SUFs retningslinjer til et format som kan benyttes i statistikkproduksjon. Til dette formålet har vi benyttet *grunnkrets*, den minste geografiske enhet som Statistisk sentralbyrå lager statistikk for. En oversikt over de grunnkretsene som er definert som samsvarende med SUFs kommunedelområder, finnes i vedlegg A. Den valgte tilnærmingen medfører for eksempel at bygda Sarnes i Nordkapp kommune ikke kan inkluderes i statistikken fordi Sarnes ikke kan skilles ut som egen grunnkrets.



Det er utarbeidet egne kart over SUF-området. I denne publikasjonen gjengis oversiktskartet for hele SUF-området, samt de fylkesvise kartene for SUF-området i hvert av de tre berørte fylkene. Kart på kommunenivå finnes på temasiden for samisk statistikk [www.ssb.no/samer](http://www.ssb.no/samer).

### 1.6. Tematisk omfang og datagrunnlag

Det er ikke selvsagt hvilke tematiske statistikkområder som har særlig relevans for å belyse samiske samfunnsforhold. I utgangspunktet kan det være behov for samisk statistikk om mange av de emnene som Statistisk sentralbyrå dekker i sine statistikker. Samtidig kan det være statistikkområder som Statistisk sentralbyrå vanligvis ikke dekker, men som kan være relevant i et samisk perspektiv. Det tematiske omfanget av samisk statistikk vil over tid påvirkes både ut fra de behov som foreligger og ut fra hva som er mulig å produsere.

I denne første utgaven av publikasjonen *Samisk statistikk* er det tematiske omfanget relativt begrenset. Hovedvekten er lagt på å få sammenstilt statistikk som kan benyttes til å belyse tilstand og endringer i det geografiske virkeområdet for Samisk utviklingsfond. Til dette formålet benyttes statistikk som tematisk er av allmenn karakter, men som er utviklet spesielt for definerte samiske bosetningsområder. Statistikken som er valgt, omhandler i hovedsak aspekter ved befolkningens størrelse og sammensetning, nærings- og arbeidsliv, samt utdanningsforhold. For øvrig inneholder publikasjonen også statistikk om særskilte samiske tema som ikke er begrenset til SUF-området, som samisk språkbruk, reindrift og sametingsvalg.

### 1.7. Presentasjon av statistikken

Statistikken i publikasjonen presenteres på ulike geografiske nivå. Valg av nivå er basert på hva som synes mest hensiktsmessig i forhold til lesbarhet og informasjon. De geografiske nivåene som benyttes er kommunenivå, valgkrets nivå, fylkesnivå og SUF-området totalt.

*Kommunenivå* På kommunenivå oppgis tall for SUF-delen av hver av de 26 berørte kommunene. For tolv kommuner gjelder tallene hele kommunen – for 14 kommuner gjelder tallene de

aktuelle SUF-kommunedelområdene. Det framgår av tabellene hvilke kommuner som presenteres hvordan.

*Valgkrets nivå (til Sametinget)*

På valgkrets nivå oppgis tall for SUF-delen av en eller flere av de valgkretser som i henhold til samelovens § 2.4 er utarbeidet for bruk ved sametingsvalg. Av de totalt 13 valgkretsene er det elleve som berører SUF-området (jmfør kapittel 2). Valgkrets 4. Karasjok og valgkrets 5. Kautokeino tilsvarer kommunene med samme navn. De øvrige ni valgkretsene består av mellom tre og 15 kommuner. Statistikk på valgkrets nivå framkommer ved summering av tall for de kommuner og kommunedelområder som utgjør SUF-området innenfor hver av valgkretsene.

*Fylkesnivå og SUF-området totalt*

Statistikk på fylkesnivå blir enten presentert som det eneste alternativet i en tabell eller i form av summering i tabeller som også inneholder tall på lavere nivå. Alle statistikker har minimum med tall for SUF-området totalt.

*Sammenligning mellom områder*

I mange tabeller er det med tall som gjør det mulig å sammenligne statistikk for hele eller deler av SUF-området med statistikk for relevante områder utenfor SUF-området. I tabellene markeres skillet mellom områder som er innenfor og utenfor SUFs geografiske virkeområde på samme måte som i følgende eksempel:

Gamvik, SUF  
Gamvik, øvrige områder

Vær oppmerksom på at når Nordland fylke inngår i sammenligningsgrunnlaget, er det i de fleste tilfellene områdene nord for Saltfjellet som er med (tilsvarende nord for valgkrets 12). I de tilfeller hvor hele Nordland er lagt til grunn, vil dette framgå av tabellen.

*Sammenligning over tid*

Når det gjelder sammenligning over tid, er det i denne første utgaven av publikasjonen relativt få tabeller som inneholder tidsserier. Over tid er et viktig formål med statistikkproduksjonen å få fram sammenlignbare tall som beskriver utviklingen i samiske forhold.

## 1.8. Mer informasjon

Mer informasjon om bakgrunn for og organisering av prosjektet Samiskrelatert statistikk i Norge finnes på [www.sami-statistics.info](http://www.sami-statistics.info). Dette er et nettsted som driftes av Nordisk Samisk Institutt. Her finnes også referanser til relevant faglitteratur og til kilder for samiskrelaterte talldata som er publisert av andre institusjoner enn Statistisk sentralbyrå.

Utdypende spørsmål og eventuelle tilbakemeldinger vedrørende samisk statistikk generelt eller denne publikasjonen spesielt kan rettes til Tanja Seland Forgaard ved Statistisk sentralbyrå, e-post: [tanja.seland.forgaard@ssb.no](mailto:tanja.seland.forgaard@ssb.no), tlf. 62 88 52 24, eller til Torunn Pettersen ved Nordisk Samisk Institutt, e-post: [torunn.pettersen@nsi.no](mailto:torunn.pettersen@nsi.no), tlf. 78 48 80 14.

## 2. Geografiske inndelinger

### 2.1. Det geografiske virkeområdet for Samisk utviklingsfond – utdrag fra fondets retningslinjer

Det geografiske virkeområdet for Samisk utviklingsfond framgår av punkt 3 i fondets retningslinjer. Dette punktet gjengis i sin helhet nedenfor.

#### *Tildelingskriterier*

Sametinget fastsetter mål, strategi og tiltak i sitt årlige budsjett. Budsjettvedtaket gir overordnede prioriteringer for støtteordningen. Mangfold, likestilling og et helhetlig perspektiv skal være viktige grunnprinsipper for Sametinget.

Det gis tilskudd til investeringer, forprosjekter, produktutvikling, etablererstipend og markedsføring som skal gjennomføres innenfor virkeområdet for Samisk utviklingsfond.

Virkeområdet for Samisk utviklingsfond er:

1. I Sør-Varanger kommune; stemmekretsene Bugøynes, Bugøyfjord, Neiden, Jacobsnes, Jarfjord, Svanvik og Skogfoss.
2. Nesseby kommune.
3. Tana kommune.

4. I Gamvik kommune; Hopsfjorden og Langfjorden og stemmekretsen Gamvik tettsted.
5. I Lebesby kommune; skolekretsen Dyfjord, Indre Laksefjord fra Veidnes til Bekkarfjord og innover fjorden i kommunen.
6. I Nordkapp kommune; bygdene Nordvågen og Sarnes, stemmekretsene Gjesvær, Skarsvåg, Kamøyvær samt fastlandssiden av kommunen.
7. Porsanger kommune.
8. I Måsøy kommune; Ingøy, Rolfsøy og stedene Lillefjord, Slåtten og Snefjord.
9. Karasjok kommune.
10. Kautokeino kommune.
11. Kvalsund kommune.
12. I Alta kommune; tidligere Talvik kommune.
13. Loppa kommune.
14. Kvænangen kommune.
15. Kåfjord kommune.
16. Storfjord kommune.
17. Lyngen kommune.
18. I Tromsø kommune; skolekretsene Lakselvbukt, Olderbakken, Sjursnes og Breivikeidet i Sørfjorden.
19. Den samiske befolkning på Senja og i resten av Lenvik kommune.
20. I Sørreisa kommune; valgkretsene Rabbås, Skøelv og Reinelv.
21. Lavangen kommune.
22. Skånland kommune.
23. I Gratangen kommune; bygdene Øse, Kvernmo, Dalsletta, Skifte, Labergdalen, Løvdal og Moan.
24. I Evenes kommune; kretsene Evenesmark, Lenvikmark (Snubba) og Veggen.
25. I Narvik kommune; Herjangen og stemmekretsene Vassdal og Kvanndal.
26. Tysfjord kommune.
27. Ulvsvåg og Innhavet i Hamarøy kommune.
28. Den samiske befolkningen i sørsameområdet.

Målgruppen er den samiske befolkningen i Norge og hele befolkningen innenfor det geografiske virkeområdet. Hele befolkningen innenfor fondets virkeområde kan søke midler fra Samisk utviklingsfond. Samisk utviklingsfond kan finansiere tiltak som særlig styrker samisk språk og kultur i resten av landet.

Samisk utviklingsfond kan også gi midler til den samiske befolkning til tiltak som er avledet av samisk reindrift.

Sametinget kan fravike den generelle tilskuddspraksis hvis spesielle hensyn til lokalisering, infrastruktur, kvinne- og/eller ungdomstiltak, konkurranseforhold, kultur- aspekter m.v. vektlegges.

Virkeområdet kan endres i den årlige budsjettbehandlingen.

Tildeling av støtte skal skje på basis av søknader, jf. Del II hva søknaden skal inneholde. Særlige tildelingskriterier og støttesatser for de ulike tilskuddsområdene/-næringene er spesifisert i rettledning for søkere. Fondets midler skal ordinært ikke nyttes til tiltak som finansieres over særskilte offentlige budsjettposter.

Sametingets tilskuddsstyre kan fastsette ytterligere kriterier for støtte. Kriteriene skal være i samsvar med målet for bruken av midlene.

## 2.2. SUF-områder i Sametingets valgkretser

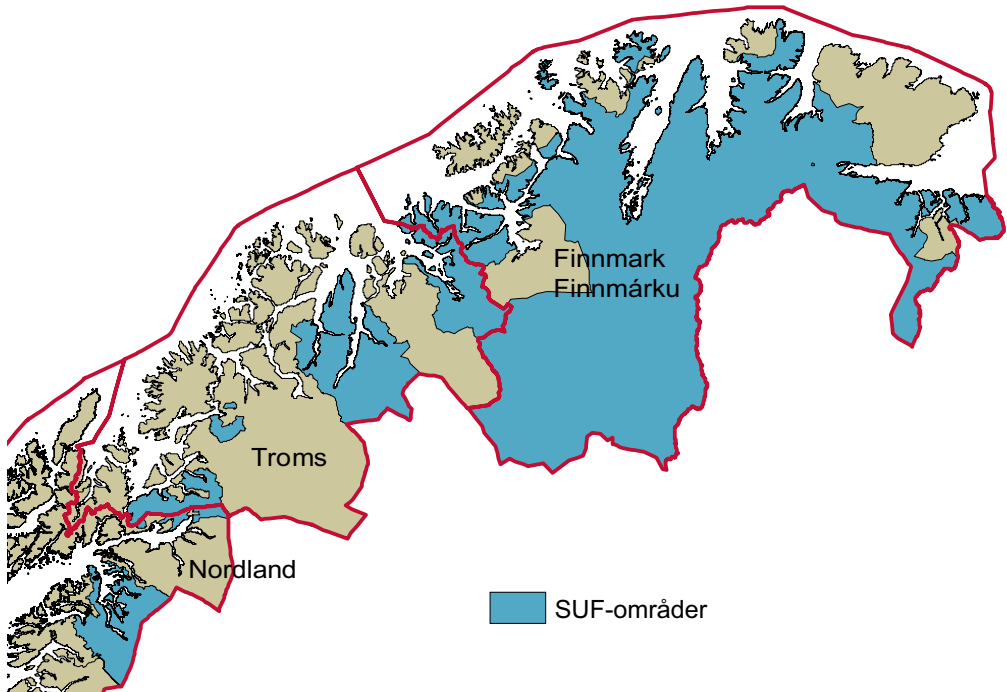
I henhold til § 2-4 i "Lov om Sametinget og andre samiske rettsforhold" (sameloven) skal det til Sametinget velges tre medlemmer med varamedlemmer fra hver av de 13 valgkretsene. I tillegg skal det velges fire utjevningsmandater som fordeles til de fire valgkretsene som har oppnådd flest godkjente stemmer ved valget. Sametingets valgnemnd utpeker utjevningsmandatene og samtlige vararepresentanter.

I oppsettet nedenfor gjengis de 13 valgkretsene som er etablert for bruk ved sametingsvalg. Kretsene er gruppert fylkesvis, og de kommuner innenfor hver valgkrets som helt eller delvis inngår i SUF-området, er i kursiv. Kommuner som bare delvis inngår i SUF-området er merket med\*.

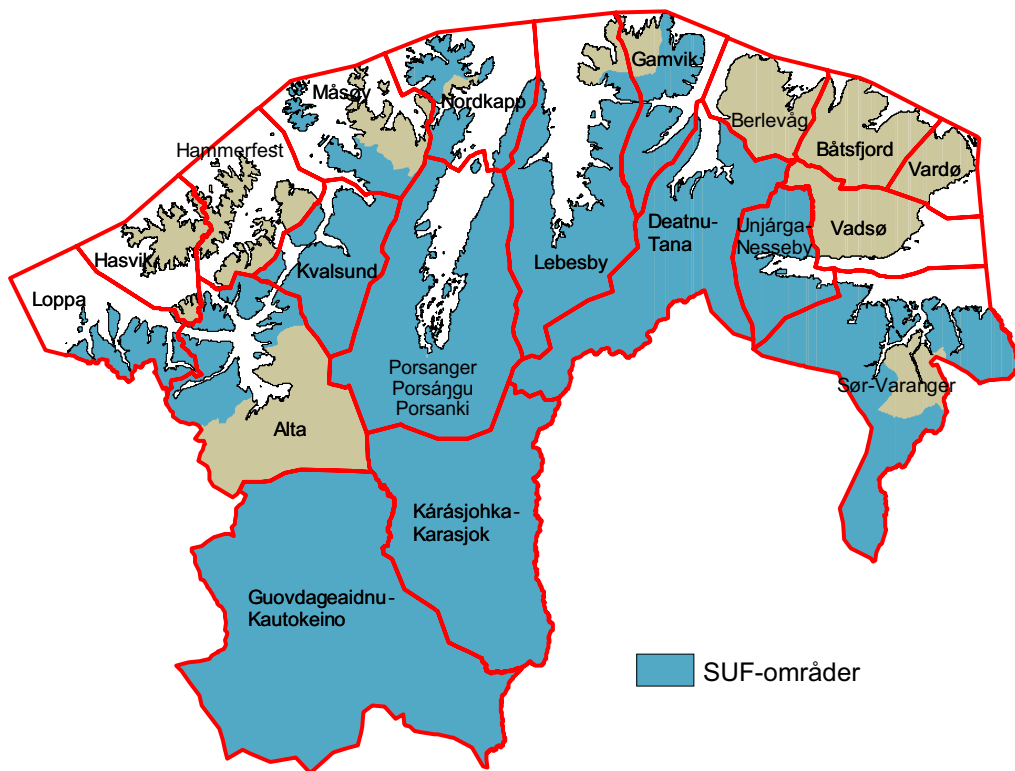
<b>Finnmark</b>	1. Varanger:	<i>Sør-Varanger*</i> , <i>Nesseby</i> , <i>Vadsø</i> , <i>Vardø</i> og <i>Båtsfjord</i> kommuner
	2. Tana:	<i>Tana</i> , <i>Berlevåg</i> og <i>Gamvik*</i> kommuner
	3. Karasjok:	<i>Karasjok</i> kommune
	4. Kautokeino:	<i>Kautokeino</i> kommune

- |                                      |                      |   |
|--------------------------------------|----------------------|---|
|                                      | 5. Porsanger:        | <i>Porsanger, Lebesby*</i> , <i>Nordkapp*</i> og <i>Måsøy*</i> kommuner   |
|                                      | 6. Alta/Kvalsund:    | <i>Kvalsund</i> , <i>Hammerfest</i> , <i>Alta*</i> , <i>Hasvik</i> og <i>Loppa</i> kommuner   |
| <b>Troms</b>                         | 7. Nord-Troms:       | <i>Kvænangen</i> , <i>Nordreisa</i> , <i>Skjervøy</i> , <i>Kåfjord</i> , <i>Storfjord</i> og <i>Lyngen</i> kommuner   |
|                                      | 8. Midt-Troms:       | <i>Karlsøy</i> , <i>Tromsø*</i> , <i>Balsfjord</i> , <i>Målselv</i> , <i>Bardu</i> , <i>Lenvik</i> , <i>Berg</i> , <i>Torsken</i> og <i>Tranøy</i> kommuner   |
|                                      | 9. Sør-Troms:        | <i>Sørreisa*</i> , <i>Dyrøy</i> , <i>Salangen</i> , <i>Lavangen*</i> , <i>Gratangen*</i> , <i>Skånland</i> , <i>Ibestad</i> , <i>Harstad</i> , <i>Bjarkøy</i> og <i>Kvæfjord</i> kommuner   |
| <b>Nordland nord for Saltfjellet</b> | 10. Nordre Nordland: | <i>Andøy</i> , <i>Øksnes</i> , <i>Bø</i> , <i>Sortland</i> , <i>Hadsel</i> , <i>Vågan</i> , <i>Vestvågøy</i> , <i>Flakstad</i> , <i>Moskenes</i> , <i>Værøy</i> , <i>Røst</i> , <i>Lødingen</i> , <i>Tjeldsund</i> , <i>Evenes*</i> og <i>Narvik*</i> kommuner  |
|                                      | 11. Midtre Nordland: | <i>Ballangen</i> , <i>Tysfjord</i> , <i>Hamarøy*</i> , <i>Steigen</i> , <i>Sørfold</i> , <i>Bodø</i> , <i>Fauske</i> , <i>Saltdal</i> , <i>Gildeskål</i> , <i>Beiarn</i> og <i>Meløy</i> kommuner   |
| <b>Norge sør for Saltfjellet</b>     | 12. Sørsameområdet:  | Kommunene i Nordland fylke fra og med <i>Rana</i> og <i>Rødøy</i> og sørover, <i>Nord-Trøndelag</i> og <i>Sør-Trøndelag</i> fylker og <i>Engerdal</i> kommune i <i>Hedmark</i> fylke  |
|                                      | 13. Sør-Norge:       | Fylkene <i>Møre</i> og <i>Romsdal</i> , <i>Sogn</i> og <i>Fjordane</i> , <i>Hordaland</i> , <i>Rogaland</i> , <i>Vest-Agder</i> , <i>Aust-Agder</i> , <i>Telemark</i> , <i>Buskerud</i> , <i>Vestfold</i> , <i>Akershus</i> , <i>Østfold</i> , <i>Oppland</i> , <i>Hedmark</i> (unntatt <i>Engerdal</i> kommune) og <i>Oslo</i> |

**Kart 1. SUF-områder i Norge nord for Saltfjellet**

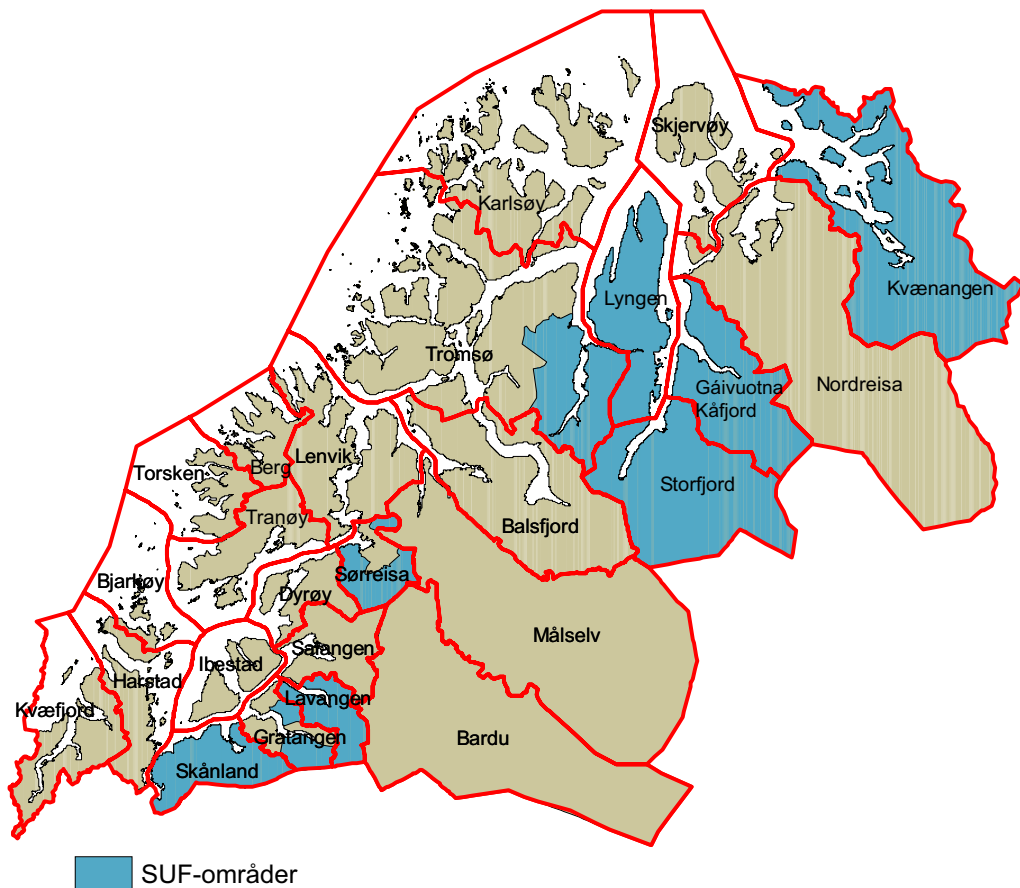


**Kart 2. SUF-områder i Finnmark**

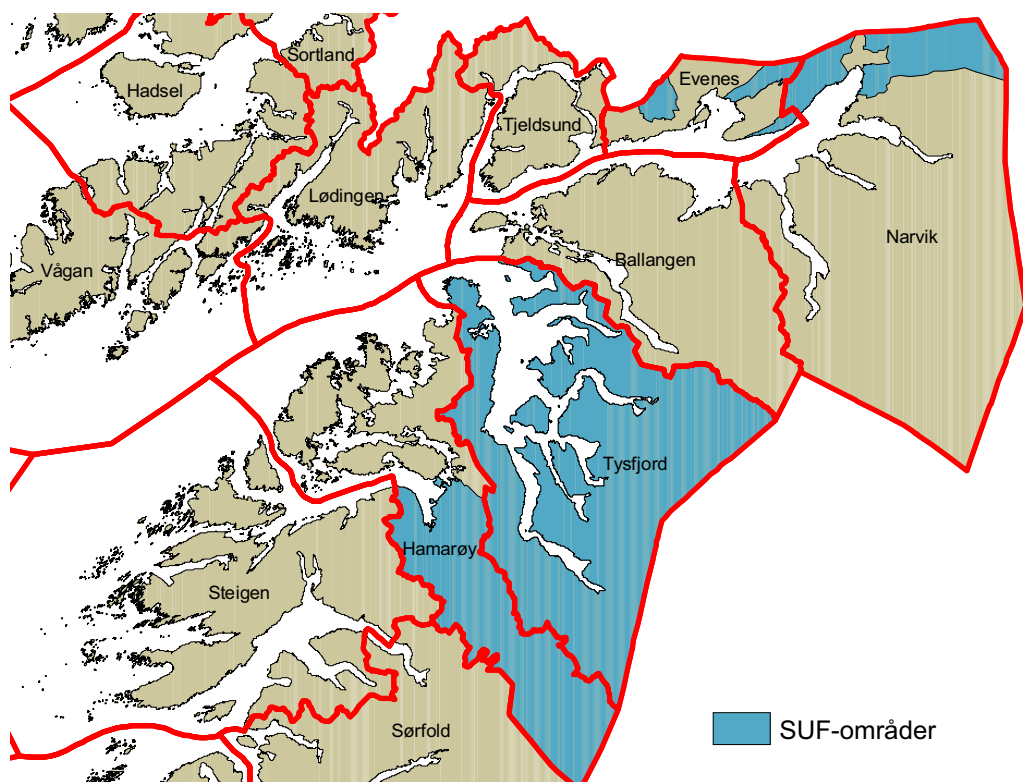




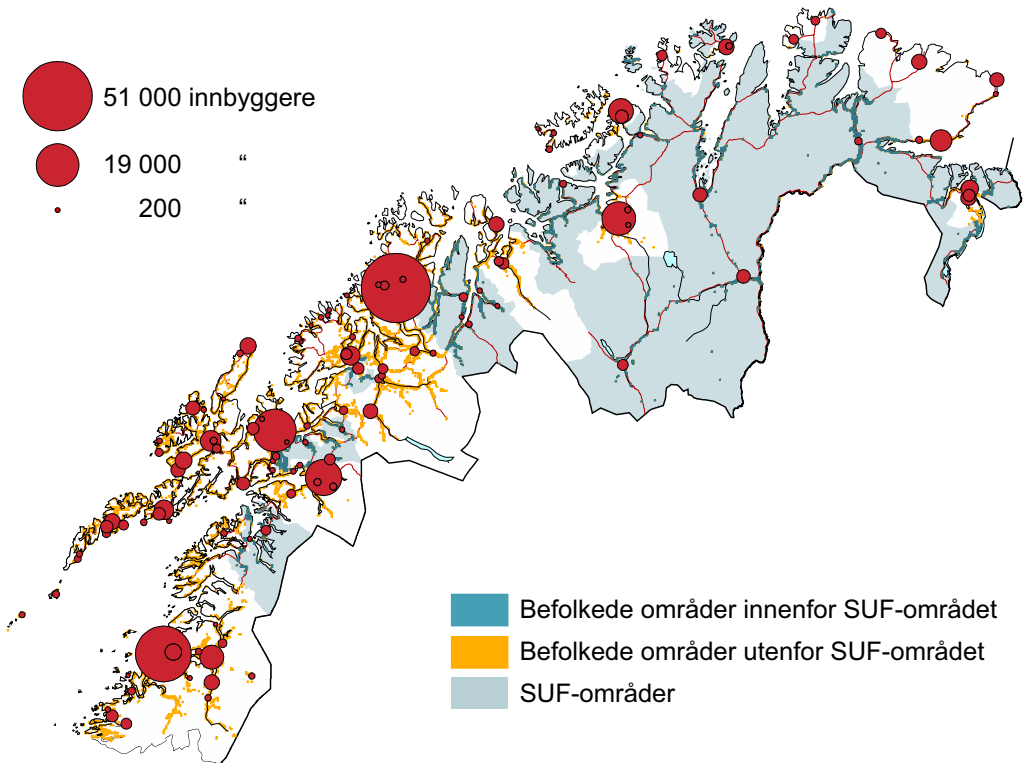
**Kart 3. SUF-områder i Troms**

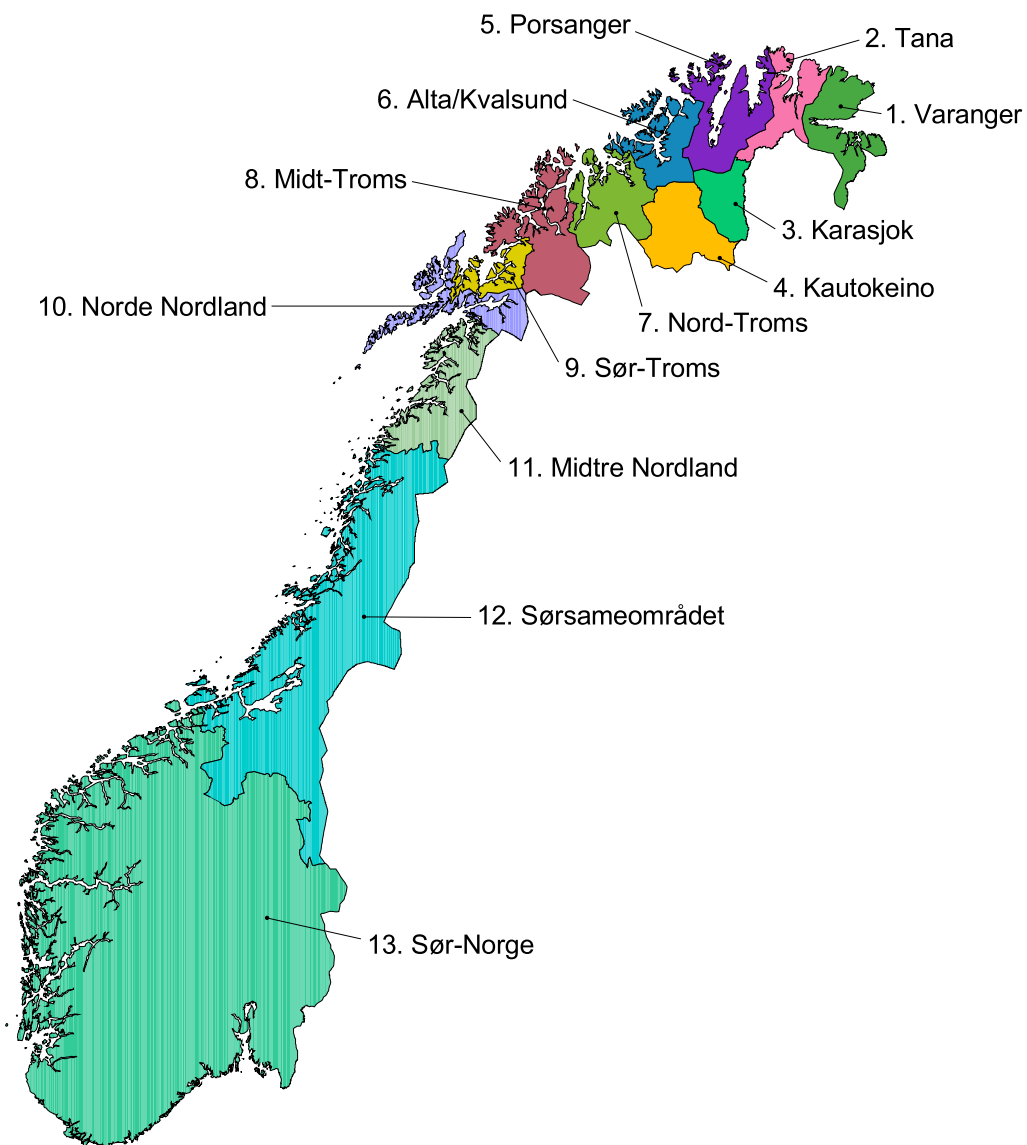


### Kart 4. SUF-områder i Nordland



**Kart 5. Tettsteder i Norge nord for Saltfjellet. Tettsteder pr. 1. januar 2003**



**Kart 6. Sametingets valgkretser**

# 1. Álggahus

## 1.1. Duogáš ja ulbmil

Vuosttaš geardde lagabuidda 30 jahkái almmuha dál Statistisk sentralbyrå girjjáža mii ollásiidda sisttisdoallá sámiide guoskevaš statistihka. Mañemus dat dahkkojuvvui jagi 1978:s. Dalle almmuhuvvui jagi 1970 Álbmot- ja ásodatlohkama lassigažaldagaid guorahallan sierra gihpan Statistisk sentralbyrå almmuhusráiddus ”Artikler” (nr. 107). Gihppaga namma lei *Den samiske befolkning i Nord-Norge*. Mañit álbmot- ja ásodatlohkamiin eai leat leamašan sámi gažaldagat, ja eará sámiide guoskevaš statistihkkašlájaid viidodat leat leamašan dan mađe unnit ahte ii leat leamašan oba áigequovdilge almmuhit daid sierra.

Dain mañemus logenár jagiin lea sámiide guoskevaš dieđuid fuomášupmi lassánan, ja lea šaddan čielgaseabbo ahte ođasmahttojuvvon dieđut sámi servodatdílálašvuodaid birra lea váilevaš. Daid váilevašvuodaid leat cuiggodan sihke Sámediggi ja eará ásašusat ja ovttaskasolbmot geat barget sámiide guoskevaš áššiiguin. Maiddái riikkaidgaskasaš orgánat, mat barget unnitálbmot ja vealahemiid áššiiguin leat iežaset raporttain Norgga birra dovddahan ahte váilevaš dieđut ee. sámiid eavttuid birra headuštit sin bargguid daid áššesurggiiguin.

Jagi 2003 rájes lea Statistisk sentralbyrå ovttasbargguin Sámi Instituhtain bargan *Sámiide guoskevaš statistihkka Norggas – sisdoallu, organiseren ja doaibma*-prošeavtain. Prošeavtta lea norgga Sámediggi bivdán čadahit. Prošeavtta ulbmil lea ásahit bistevas ornega mot ráhkadit ja gaskkustit sámi statistihka Norggas. Guhkit áigge vuollái lea áigumuš leat mielde ráhkadeame vuogi mot ráhkadit ollislašsámi statistihka, dm. čohkkejuvvon dieđut áigequovdilis almmolaš statistihkain sámi árbevirolaš ássanguovlluin buot njealji riikkain (Norggas, Ruotas, Suomas ja Ruoššas). Eanet dieđuid prošeavtta birra gávnnat prošeavtta neahttasiidduin: [www.sami-statistics.info](http://www.sami-statistics.info).

Girji *Sámi statistihkka 2006* lea okta ovttasbargo-  
prošeavtta bohtosiin. Das almmuhuvvojit vuosttaš  
čohkkejuvvon almmolaš statistihkat mat dan rádjái leat  
ráhkaduvvon earenoamážit dálá sámi servodatdílálaš-

vuodaid birra Norggas. Seammás boahdá girjjis maiddá ovdan ahte gávdnojit vel eanet sámiide guoskevaš statistihkkasuorggit mat eai vuos leat dievasmahttojuvvon dehe eai leat vel ráhkaduvvon nu ahte daid sáhtta almmuhit almmolaččat.

Dán rájes lea áigumuš dađistaga ovddidit sámi statistihka Norggas. Danne šaddetge dán girjjáža boahhtevaš veršuvnnat viidábut go dát vuosttaš girjjáš.

## 1.2. Geográfija statistihkkavuodđun

Muhtun riikkain, nugo omd. Kanadas, Ođđa Zealánddas ja Stuorra-Británias, leat otná álbmotlohkamiin maiddá gažaldagat mat galget fuomášahttit álbmoga etnalaš gullelašvuoda. Eará riikkain ii leat dáhpi jearrat dakkáraš gažaldagaid sierranas sivaidd geažil. Dat guoská sihke Norgii ja Davviriikkaide muđui. Sii eai registrere etnalaš gullelašvuoda eará almmolaš registariinge. Dat mielddisbuktá ahte eai gávdno almmolaš dieđut das makkár etnalaš gullelašvuodta lea min guovlluid ássi olbmuin. Danne eaige maid gávdno dieđut maid sáhtta atnit vuodđun ráhkadit individuálavuodustuvvon statistihka olbmuin geain lea sámi-etnalaš gullelašvuodta.

Sámiid dáfus gávdnojit gal dieđut geain Lága Sámedikki ja eará sámi riektediliid birra (sámelága) eavttuid mielde lea vuoigatvuodta jienastit Sámedikkeválggas. Dát registreren, mii lea laktojuvvon álbmotregistarii, lea dat nu gohčoduvvon *sámi jienastuslohku*. Muhto sámi jienastuslohku lea ásahuvvon *válgalohkun*, ja dušše dovda-meahtun oassi sis, geain lea formálaččat vuoigatvuodta registreret iežaset dasa, leat dahkan dan. Dan dihte lea ráddjejuvvon man muddui sáhtta sámi jienastuslogu atnit vuodđun ráhkadit individuálavuodustuvvon statistihka sámi álbmoga birra.

Dán girjjáža statistihka vuodđun lea eanas geográfalaš. Dat mearkkaša ahte statistihkka dás ovddemusat lea válljejuvvon guovlluin mat dihto eavttuid mielde leat definerejuvvon sámi ássanguovlun, vaikke vel dan guovllus maiddá sáhttetge ássat oallugat earát nai geat eai leat sápmelaččat. Dasa lassin leat girjjážis maiddá mielde muhtun statistihkat mat gusket olles riikii, ee. sámedikkeválgga, boazodoalu ja sámi oahpahusa birra.

### 1.3. Geográfalaš namaid atnin

Eanas geográfalaš dásiin (suohkaniin, fylkkain, Sámedikki válgabiiriin) dan guovllus mat leat dán statistihkas mielde, lea sihke sámegiela ja dárogiela namma. Muhto ii buot sámi báikenamain leat normerejuvvon sámi čállinvuohki. Seammás leat muhtun báikkiin guokte dehe golbma almmolaččat dohkkehuvvon báikenama, dm. ahte sáme- ja dárogiela (ja vejolaš suomagiela) namat leat seammadássásaččat. Mii guoská Sámedikki válgabiiriid namaide, de leat dárogiela namat dohkkehuvvon sámelágas. Lága sámegiela jorgalusas leat válgabiiriid sámegiela namat adnojuvvon. Muhto dat ii ipmirduvvo dattetge nu ahte válgabiiriide livččii almmolaččat dohkkehuvvon guovttegiela namma.

Dán *Sámi statistihkka* girjjázis adnojuvvojit namat mat leat dat seammá mat bohtet ovdan sihke teavsttain ja kárttain. Dat guoská maiddáid daidda geográfalaš ovttadagaide main lea almmolaš dohkkehuvvon guovtte- dehe golmmagiela namma. Guovlluid namaid váldogáldu ja čállinvuohki main ii leat dábálaš dihto sámegiela namma ja/dehe ii leat normerejuvvon sámegiela namma, adnojuvvojit dat sámegiela namat mat leat Lágas Sámedikki ja eará sámi riektediliid birra (sámelága) sámegiela jorgalusas. Dárogiela tabeallain adnojuvvojit almmolaš dohkkehuvvon namat, ja sámegiela tabeallain fas sámegiela namat.

### 1.4. Geográfalaš guovllu válljen

Sámegillii gohčodit sámiid árbevirolaš ássanguovllu Sápmin. Dat lea oktilis geográfalaš guovlu mii lea oassi dálá njealji našunálastáhtas, Norggas, Ruoŋas, Suomas ja Ruoššas.



Gáldu: Sámi Instituhtta.

Dán áigge ássat oallut sámít sin árbevirolas ássanguovllu olggobealde, ja oallut dáččat/láttit fas dan guovllus. Danne ii leat áibbas diehtelas gudet geográfalas guovllut galget vuoddun sámiide guoskevas statistihkain. Dán girjjáža ráhkadettiin leat atnán sierranas dálá gálduid mat gávnojit dákkár áššiid vihkkedallamiidda. Dat lea váikkuhan dasa ahte mii leat Norgga beale geográfalas vuodustuvvon sámiide guoskevas statistihka vuoddun atnán *Sámi ovddidanfoandda geográfalas doaibmaguovllu* (oaniduvvon SOF).

Dehálaš ággan dán välljeupmái lea ahte dát lea geográfalaš guovlu masa Sámedikkis leat earenoamáš doaibmaruđat. Ja jus galgá sáhttit hutkat ja árvoštallat daid doaibmaruđaid ávkki, lea Sámedikkis muđui ge dárbu dakkár dieđuide vai sáhtá fuomašuhttit dálá dili ja áiggimiel rievdamiid dan guoskevaš guovllus.

Dán sámi ássanguovlluid ráddjenvuogis leat gal maiddái heajos bealit. Okta mearkkašahhti bealli lea ahte SOF geográfalaš doaibmaguovlu gokčá dušše Sáltoduoddara davábeali. Dalle báhcá olles lullisámi ássanguovlu olggobeallái. Fertet gávdat vugiid mot oazžut ovdan lullisámi guovlluid dainnalágiin ahte sáhtá ráhkaduvvot sidjiide sierra sámi statistihkka. Nubbi eará heajut bealli guovlluid ráddjemis lea ahte sámiid ássan gávpoigiin ja stuorit čoahkkebáikkiin ii boađe oidnosii go atnit SOF geográfalaš doaibmaguovllu vuodđun.



### 1.5. SOF geográfalaš doaibmaguovlu

SOF álgu lei *Sámi guovddáš ássanguovlluid Ovddidanfoanda* maid Stuoradiggi mearridii ásahit 1975:s. Dán foandda vuollái gulle 5 Sis-Finnmárkku suohkana ja lei Eanandoallodepartemeantta vuollásaš. Dan rájes lea foandda doaibmaguovlu viiddiduvvon mángga háve, lea molson nama ja das leamašan sierranas hálddašeaddjit. Jagi 1989 rájes lea Sámediggi hálddašan foandda, nu maiddái mearridan dasa njuolggadusaid ja foandda doaibmaguovlluid.

SOF geográfalaš doaibmaguovllu rájit eai leat mearriduvvon loahpalaččat. Dássázi lea doaibmaguovlu viiddiduvvon njealje háve; 1984:s, 1992:s, 1997:s ja 2005:s. Ákkastallamiid vuodul, mat bohte ovdan dáid viiddidemiid mearrideamis, sáhtta vuordit ahte doaibmaguovllu rájit rievdaduvvojit maiddái boahpteáiggis.

Dán girjjázis leat atnán jagi 2005 guovlojuogu vuodđun. Danne leat tabeallain main leat jahkeráiddut, dieđut mánggaid jagiin, maiddái fárus logut dihto guovlluin jagiin *ovdal* go dat guovllut šadde SOF-guovllu vuollái.

Dálá SOF-doaibmaguovlu boahta ovdan *Sámi Ovddidanfoandda njuolggadusaid* 3. čuoggás (gč. kap. 2.1). Statistihkkavuodus leat mielde SOF-guovllut gos olles álbmot lea foandda ruhtademiid joksanzoavkun. Muhtun moatti SOF-doaibmaguovllu báikkiin sáhttet dušše dan guovllu sámít ohcat ruhtadoarjaga. Ággan dasa lea ahte dan guovllu báikkiid sami ássan lea dan mađe biedgguid ahte ii sáhte gohčodit daid sami báikkálaš servodahkan. Dat guovllut eai leat mielde dán girjjáža statistihkkavuodus (*Sážžá*, loahppaoassi Leangáviika suohkanis ja lullisámeguovlu).

Dat oasis SOF geográfalaš doaibmaguovllus mat leat välljejuvvon vuodđun samiide guoskevaš statistihkkii gohčoduvvo *SOF-guovlun*. Jagi 2005 rájes leat SOF-guovllus 13 olles suohkana ja 13 oassesuohkanguovllu. Oktiibuot leat 26 suohkana mat ollásiidda dehe belohakkii gullet SOF-guovlui. Dain leat 13 Finnmárkku suohkana, ovcci Romssas ja njealje Nordlándda davimus oasis. Dat 26 suohkana leat:

**18 Nordlánda**

- 1805 Nárviika (oasit)
- 1849 Hábmmer (oasit)
- 1850 Divtasvuodna
- 1853 Evenášši (oasit)

**19 Romsa**

- 1902 Romsa (oasit)
- 1913 Skánit
- 1919 Rivttát (oasit)
- 1920 Loabát
- 1925 Ráisavuotna (oasit)
- 1938 Ivgu
- 1939 Omasvuotna
- 1940 Gáivuotna
- 1943 Návuotna

**20 Finnmárku**

- 2011 Guovdageaidnu
- 2012 Álaheadju (oasit)
- 2014 Láhppi
- 2017 Fálesnuorri
- 2018 Muosát (oasit)
- 2019 Máhkarávju (oasit)
- 2020 Porsángu
- 2021 Kárášjohka
- 2022 Davvesiida (oasit)
- 2023 Gángaviika (oasit)
- 2025 Deatnu
- 2027 Unjárga
- 2030 Mátta-Várjjat (oasit)

SOF doaibmaguvlui belohahkii gulli suohkaniid oasseguovlluid, nu mot dat leat čilgejuvvon SOF njuolggadusain, lea leamašan dárbu sirdit dakkár hápmái/sturrodahkii mii sáhtá adnojuvvot statistihkaid ráhkadeamis. Danne leat mii atnán namahusa *vuodđobiire*, mii lea dat unnimus geográfalaš ovtadat masa Statistisk Sentralbyrå ráhkada statistihkaid. Listu vuodđobiiriin mat gullet SOF oassesuohkanguovlluide, gávnnat mildosis A. Válljejuvvon vuohki mielddisbuktá omd. ahte Sárrenjárgga giláš Máhkarávju suohkanis ii sáhte válđojuvvot mielde statistihkkii dannego Sárrenjárga ii sáhte sirrejuvvot sierran vuodđobiiren.

Leat ráhkadan sierra SOF-guovllu kárta. Dán girjjázis lea olles SOF-guovllu kárta fárus, ja vel SOF-guovllu kárta dain golmma iešgudetge guoskevaš fylkkain. Suohkankártaid gávnna sámi statistihka fáddásiidduin: [www.ssb.no/samer](http://www.ssb.no/samer).

### 1.6. Fáddáviidodat ja dieđuid vuoddu

Ii leat áibbas čielggas makkár statistihkkasurggiid fáttát leat áigeuovdilát oazžut ovdan dieđuid sámi servodat-dilálašvuodaid birra. Oppalaččat sáhtta leat dárbu sámi statistihkaide eanas fáttáid birra maidda Statistisk sentralbyrå ráhkada statistihkaid. Seammás sáhttet gávdnot statistihkkasuorggit maid Statistisk sentralbyrå dábalaččat ii govčča, muhto mat sáhttet leat áigeuovdilát sámiide. Áiggi mielde váikkuhit sámi statistihka fáddáviidodahkii sihke dálá dárbbut ja dasto dat maid lea vejolaš ráhkadit.

Dán vuosttaš *Sámi statistihkka* girjjázis lea fáddáviidodat oalle ráddjejuvvon. Leat deattuhan čohkket statistihka mii sáhtta adnojuvvot čuvget diliid ja rievdamiid Sámi ovddidanfoandda geográfalaš doaimmaguovllus. Dasa lea adnojuvvon statistihkka mii fáttáid dáfus lea oppalaš, muhto mii lea earenoamážit ráhkaduovvon dihto definerejuvvon sámi ássanguovlluide. Válljejuvvon statistihkka gokčá eanas álbmoga sturrodaga ja čoahkádusa/seagáža, ealáhusaid ja bargoeallima ja oahppodilálašvuoda beliid. Muđui lea girjjázis maiddá statistihkka earenoamáš sámi fáttáin mat eai leat ráddjejuvvon SOF-guovlui, nugo sámi giellageavaheami, boazodoalu ja sámedikkevágga birra.

### 1.7. Statistihka ovdanbuktin

Girjjáza statistihkka ovdanbuktojuvvon sierranas geográfalaš dásiid ektui. Dásiid válljema vuoddu lea leamašan dat mii orui leamen vuohkkaseamos lohka ja diehtoaddima ektui. Geográfalaš dásit mat adnojuvvojit leat suohkandási, válgabiiredási, fylkadási ja SOF-guovlu oktiibuot.

#### *Suohkandási*

Suohkandási leat logut dain 26 guoskevaš suohkaniid SOF-osiin. 12 suohkana logut gusket olles suohkanii, ja 14 suohkana logut leat logut mat gusket guoskevaš SOF oassesuohkanguovlluide. Tabeallain boahtá ovdan mot guhtege suohkana dieđut ovdanbuktojuvvojit.

- Válgabiiredássi (Sámedikki)* Válgabiiredásis leat logut SOF-oassái gullelaš ovttá dehe eanet válgabiiriin mat bohtet ovdan sámelága § 2.4:s mii lea ráhkaduvvon sámedikkeválgga atnui. Dain oktiibuot 13 válgabiiriin gullet 11 válgabiire SOF-guvlui (gč. kap. 2). Válgabiire 4 Kárášjohka ja válgabiire 5 Guovda-geaidnu leat seammanamat suohkanat. Daid eará ovcci válgabiiriid siste leat gaskal golbma ja 15 suohkana. Válgabiiredássi statistihkka bohtá ovdan go bidjá daid suohkaniid ja oassesuohkanguovlluid loguid oktii mat gullet daid válgabiiriid SOF-guvlui.
- Fylkadássi ja SOF-guovlu oktiibuot* Fylkadássi statistihkka bohtá ovdan juogo áidna molsaeaktun tabeallas dehe tabeallaid loguid oktiičas-kimis gos maiddá bohtet ovdan vuolit dásiid logut. Buot statistihkain leat unnimusat logut mat gusket SOF-guvlui oktiibuot.
- Guovlluid veardádallan* Mánngga tabealleas lea logut maid sáhttá veardidit statistihkain mat gusket olles dehe osiide SOF-guovllus, statistihkain áige-geovdilis guovlluin mat eai gula SOF-guvlui. Tabeallain bohtá ovdan erohus gaskal guovlluid mat gullet SOF geográfalaš doaibmaguovllu siskko- ja olggobeallái nugo dán ovdamearkkas:
- Gámgaviika, SOF  
Gámgaviika, Guovllut muđui
- Fuomáš ahte go Nordlándda fylka lea mielde veardádallanvuodus, de lea eanas dáhpáhusain sáhka guovlluin mat leat Sáltoduoddara davábealde (mat leat válgabiire 12 davábealde). Dalle go olles Nordlándda fylka lea mielde, bohtá dat ovdan tabeallas.
- Veardádallan áiggi dáfus* Dán vuosttaš girjjázis leat unnan tabeallat mas leat veardádallamat mat gusket mánnggaid jagiide (jahkeráiddut). Dehálaš ulbmil statistihkka ráhkadeamis lea áiggi mielde oázžut ovdan veardádallanloguid mat čilgejit sámiid dilálašvuodaid.

### 1.8. Eanet dieđut

Eanet dieđuid duogáža ja *Sámiide guoskevaš statistihkka Norggas*-prošeavtta birra gávnnat [www.sami-statistics.info](http://www.sami-statistics.info). Dat lea prošeaktaneahhtasiidu maid Sámi Instituhtta doaimmaha. Doppe gávnnat maiddá čujuhusaid áige-geovdilis fágagirjjálašvuhtii ja gálduide gos gávnnat

sámiide guoskevaš lohkodieduid maid eará ásašusat go Statistisk sentralbyrå lea almmuhan.

Jus leat vuđoleappot gažaldagat dehe eará mearkkašumit sámi statistihkkii dehe earenoamážit dán girjjáža sisdollui, sáhtát váldit oktavuoda Tanja Seland Forgaard:ain Statistisk sentralbyrå, e-boasta: [tsf@ssb.no](mailto:tsf@ssb.no), tlf.: 62 88 52 24, dehe Torunn Pettersen:ain Sámi Instituhtas, e-boasta: [torunn.pettersen@nsi.no](mailto:torunn.pettersen@nsi.no), tlf.: 78 48 80 14.

## 2. Geográfalaš juogut

### 2.1. Sámi ovddidanfoandda geográfalaš doaibmaguovlu – oassi foandda njuolggadusain

Sámi ovddidanfoandda geográfalaš doaibmaguovlu boahotá ovdan foandda njuolggadusaid 3. čuoggás. Njuolggadusaid 3. čuokkis lea ná:

#### *Juolludaneavttut*

Sámediggi mearrida jahkásaččat ulbmiliid, strategiija ja doaibmabijuid bušehtastis. Bušehtamearrádus mearrida doarjjaortnega bajimuš vuoruhemiid. Sámedikki deatalaš vuodđoprinsihppan galget leat mánggabealat-vuohta, dásseárvu ja ollislaš perspektiiva.

Doarjja addo dakkár investeremiidda, ovdaprošeavttaide, buvttaovddideapmái, álggahanstipeandan ja márkan-fievrrideapmái, mat galget čadahuvvot Sámi ovddidanfoandda doaibmaguovllu siskkobealde.

Sámi ovddidanfoandda doaibmaguovlu lea:

1. Máttá-Várjjaga gielddas; jienastanbiirret Buodggát, Reaisavuotna, Njávđán, Lávvonjárga, Ruovdavuotna, Svanvik ja Reamal.
2. Unjárgga gielda.
3. Deanu gielda.
4. Gáŋgaviikka gielddas; Nuorttat Nuorevuotna ja Uhcavuotna ja jienastanbiire Gáŋgaviikka čoahkkebáiki.
5. Davvesiidda gielddas; Dáigevuona skuvlabiire, Siskkit Lágesvuotna Sáltesavjjus Beahkkirvuona sisa ja vuotnaráigge Davvesiidda gielddas.

6. Davvenjárgga gielddas; gilit Nuortaváhki ja Sárranjárga, ja jienastanbiirret Geaissavearra, Skártaváhki, Ruoššahávdna, nannánbealli Davvenjárgga gielddas.
7. Porsáŋgu giela.
8. Muosáid gielddas; Gádde-Iččát ja Fávle-Iččát, ja giilit Vuotkevuotna, Muotki ja Muorralvuotna.
9. Kárásjoga giela.
10. Guovdageainnu suohkan.
11. Fálesnuori suohkan.
12. Álttá suohkanis; ovddeš Dálbmeluovtta suohkan.
13. Láhpi suohkan.
14. Návuona suohkan.
15. Gáivuona suohkan.
16. Omasvuona suohkan.
17. Ivngu suohkan.
18. Romssa suohkanis; Moskaluovtta, Olderbakken, Várpenjárgga ja Guohcavuomi skuvlabiirret Moskavuonas.
19. Sámi álbmot Sáččas ja loahppaoassi Leangaviikka suohkanis.
20. Ráisavuona suohkanis; jienastanbiirret Rabbås, Skøelv ja Reinelv.
21. Loabága suohkan.
22. Skániid suohkan.
23. Rivttáid suohkanis; Gilit Øse, Kvernmo, Dalsletta, Skifte, Labergsdalen Løvdal ja Moan.
24. Evenášši suohkanis biirit; Evenáššmárku, Duorgga (Snubba) ja Veggen.
25. Narviikka suohkanis; Hearjjak ja jienastanbiirret Áravuopmi ja Luotnegohpi.
26. Divtasvuona suohkan.
27. Ulsváhke ja Sisnuorre Hábmara suohkanis.
28. Sámi álbmot lullisámeguovllus.

Ulbmiljoavkun lea riikka sámi álbmot. Dasto gullet ulbmiljovkui buohkat eanadieđalaš doaibmaguovllus. Olles foandda doaibmaguovllu álbmot sáhtá ohat doarjaga Sámi ovddidanfoanddas. Sámi ovddidanfoanda sáhtá ruhtadit doaibmabijuid, mat earenoamážit nannejit sámegeala ja sámi kultuvrra muđuige riikkas.

Sámedikki ovddidanfoanda sáhtá maidái addit doarjaga sámi álbmogii dakkár doaibmabijuide, man vuodđun lea sámi boazodoallu.

Sámediggi sáhtta spiehkastit dábálaš doarjjageavadis jus deattuha earenoamáš vuhtiiváldima báikeválljemii, vuodđostruktuvrii, nisson- ja/dahje nuoraiddoaimbabi-juide, gilvalandiliide, kulturbeliide jna. Doaimbagoavllu sáhtta rievdadit jahkášas bušeahtta-meannudeamis.

Doarjja juolluduvvo ohcamiid vuodul, geahča II. oasis mii ohcamis galgá leat mielde. Iešguđet doarjjasurggiid/ealáhusaid sierra juolludaneavttut ja doarjjamearit bohtet ovdan ohccibagadusas. Dábálaččat eai galgga foandda ruđat geavahuvvot doaimbabi-juide, mat ruhtaduvvojit sierra, almmolaš bušeahhtapoasttain.

Sámedikki doarjjastivra sáhtta mearridit lassi doarjjaeavttuid. Eavttut galget dávistit ruhtageavaheami ulbmili.

## 2.2. Sámedikki válgabiiriid SOF-guovllut

Lága Sámedikki ja eará sámi riektediliid birra (sámelága) § 2-4 ektui galgá Sámediggái välljejuvvot golbma áirasa oktan várreáirasiiguin juohke 13 válgabiires. Lassin galget välljejuvvot njeallje dássenáirasa mat juhkkovuvvojit dan njealji válgabiirii gos leat ožžon eanemus dohkkehuvvon jienaid válggas. Sámedikki válgalávdegoddi juohká dássenáirasiid ja buot várreáirasiid.

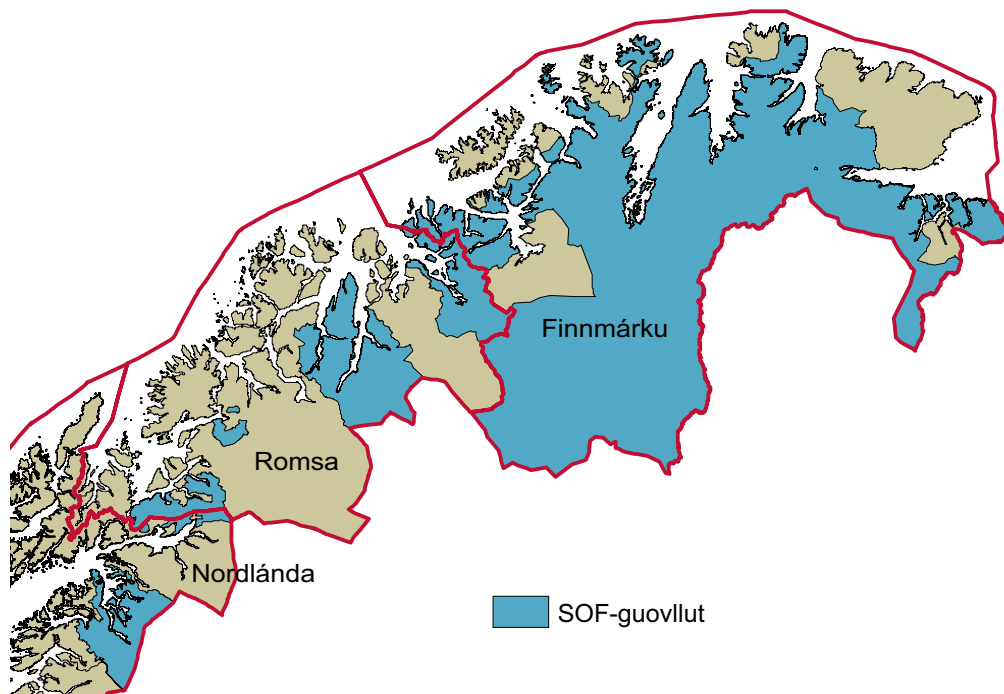
Dás vuolábealde gávnnat dan 13 válgabiire mat leat ásavuvvon sámedikkeválgga atnui. Biiret leat juhkkovuvvon fylkkaid mielde, ja juohke válgabiire suohkanat mat ollásiidda dehe belohakkii gullet SOF-guvlui, leat vuolláisárgovuvvon. Suohkanat gos dušše oasis gullet SOF-guvlui lea merkejuvvon ná: \*.

<b>Finnmárku</b>	1. Várjjat:	<i>Mátta-Várjjat*</i> , <i>Unjárgga</i> <sub>2</sub> , <i>Čáhcesullo</i> , <i>Várggáid</i> ja <i>Báhcavuona</i> gielddat
	2. Deatnu:	<i>Deanu</i> , <i>Bearalvági</i> ja <i>Gánge- viikka*</i> gielddat
	3. Kárašjohka:	<i>Kárašjoga</i> gielda
	4. Guovdageaidnu:	<i>Guovdageainnu</i> suohkan
	5. Porsáŋgu:	<i>Porsáŋgu</i> , <i>Davvesiidda*</i> , <i>Nordkapp (Máhkarávju)*</i> ja <i>Muosát*</i> gielddat

- |   |                               |   |
|---|-------------------------------|---|
|   | 6. Álaheadju/<br>Fálesnuorri: | <i>Fálesnuori</i> , Hámmerfeasta,<br><i>Álaheaju*</i> , Ákŋoluovtta ja<br><i>Láhpi</i> suohkanat  |
| <b>Romsa</b>                                  | 7. Davvi-Romsa:               | <i>Návuona</i> , Ráissa, Skiervvá,<br><i>Gáivuona</i> , <i>Omasvuona</i> ja <i>Ivggu</i><br>suohkanat   |
|   | 8. Gaska-Romsa:               | Gálssa, <i>Romssa*</i> , Báhccavuona,<br>Málatvuomi, Beardu, Leanga-<br>viikka, Birggi, Doaskku ja<br>Ránáidsullo suohkanat   |
|   | 9. Lulli-Romsa:               | <i>Ráisavuona*</i> , Divrráid, Siellaga,<br><i>Loabága*</i> , <i>Rivttága*</i> , <i>Skániid</i> ,<br>Ivvár-stáđiid, Harstad, Bjarkøy og<br>Giehtavuona suohkanat  |
| <b>Nordlánda Sáltoduoddara<br/>davábealde</b> | 10. Davvi Nordlánda:          | Ánddasullo, Ikšnássi, Bieváid,<br>Suortta, Válafierdda, Voagaj,<br>Vestvågøy, Flakstad, Moskenes,<br>Værøy, Røst, Lodegiid, Dieldda-<br>nuori, <i>Evenáššu*</i> ja <i>Nárviika*</i><br>suohkanat                |
|   | 11. Gaska Nordlánd:           | Bálága, <i>Divtasvuona</i> , <i>Hábmera*</i> ,<br>Stájgo, Oarjelij Foalda, Bådádjo,<br>Fuosku, Skerrestátte, Sáláda,<br>Oarjelij Bájddára, Bájddára ja<br>Meløy suohkanat                                       |
| <b>Norge sør for Saltfjellet</b>              | 12. Lullisámeguovlu:          | Nordlándda fylkka suohkanat<br>Ruovada ja Raavta rájes lulás,<br>Davvi-Trøndelága ja Lulli-<br>Trøndelága fylkkat ja Engerdal<br>suohkan Hedmárkku fylkkas.   |
|   | 13. Lulli-Norga:              | Fylkkat Møre og Romsdal, Sogn<br>og Fjordane, Hordaland, Rogaland,<br>Vest-Agder, Aust-Agder, Tele-<br>mark, Buskerud, Vestfold, Akers-<br>hus, Østfold, Oppland, Hedmark<br>(earret Engerdal suohkan) ja Oslo. |



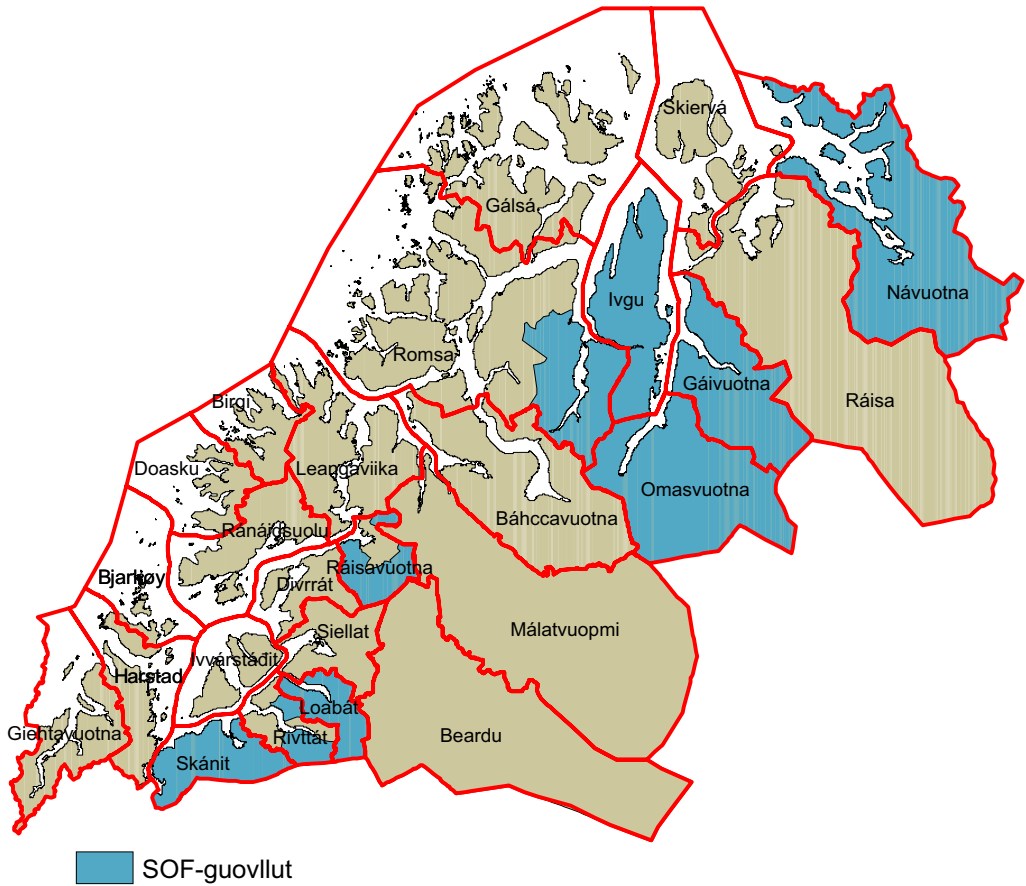
**Kárta 1. SOF-guovllut Norggas Sáltoduoddara davábealde**



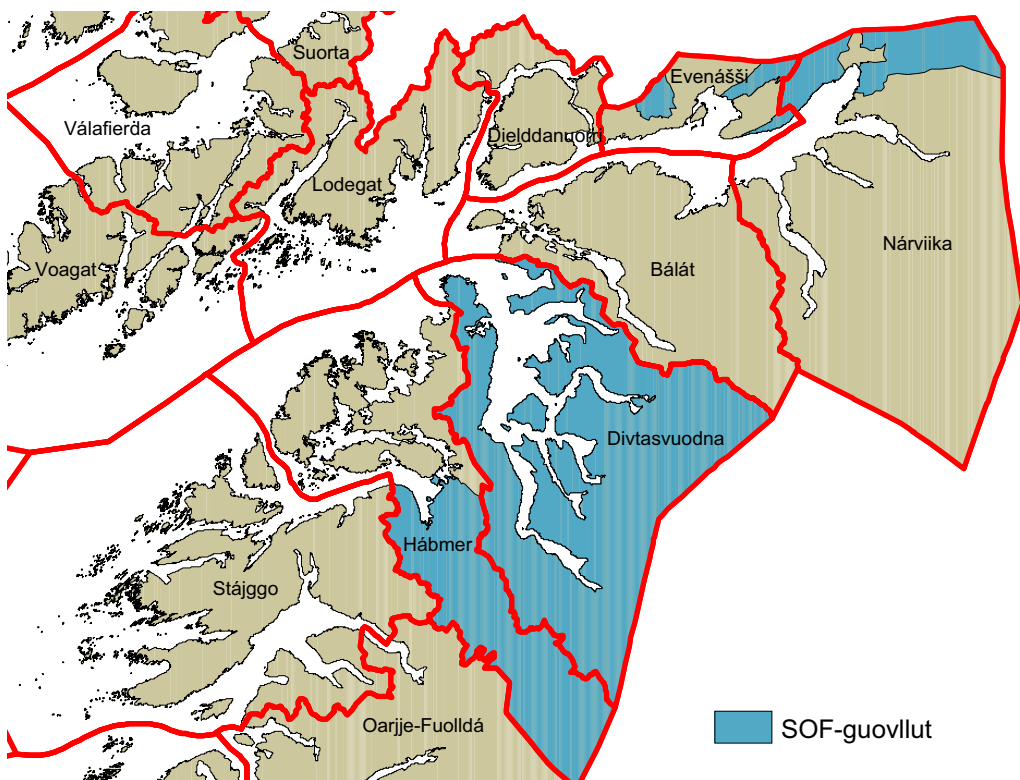
## Kárta 2. SOF-guovllut Finnmarkkus



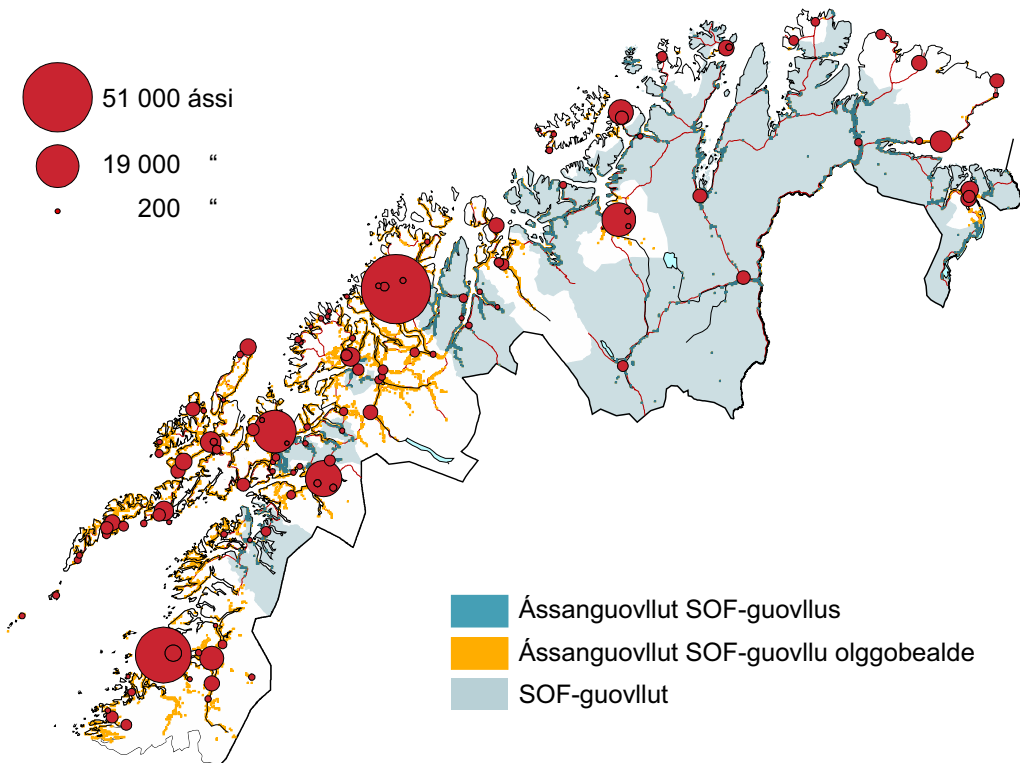
**Kárta 3. SOF-guovllut Romssas**



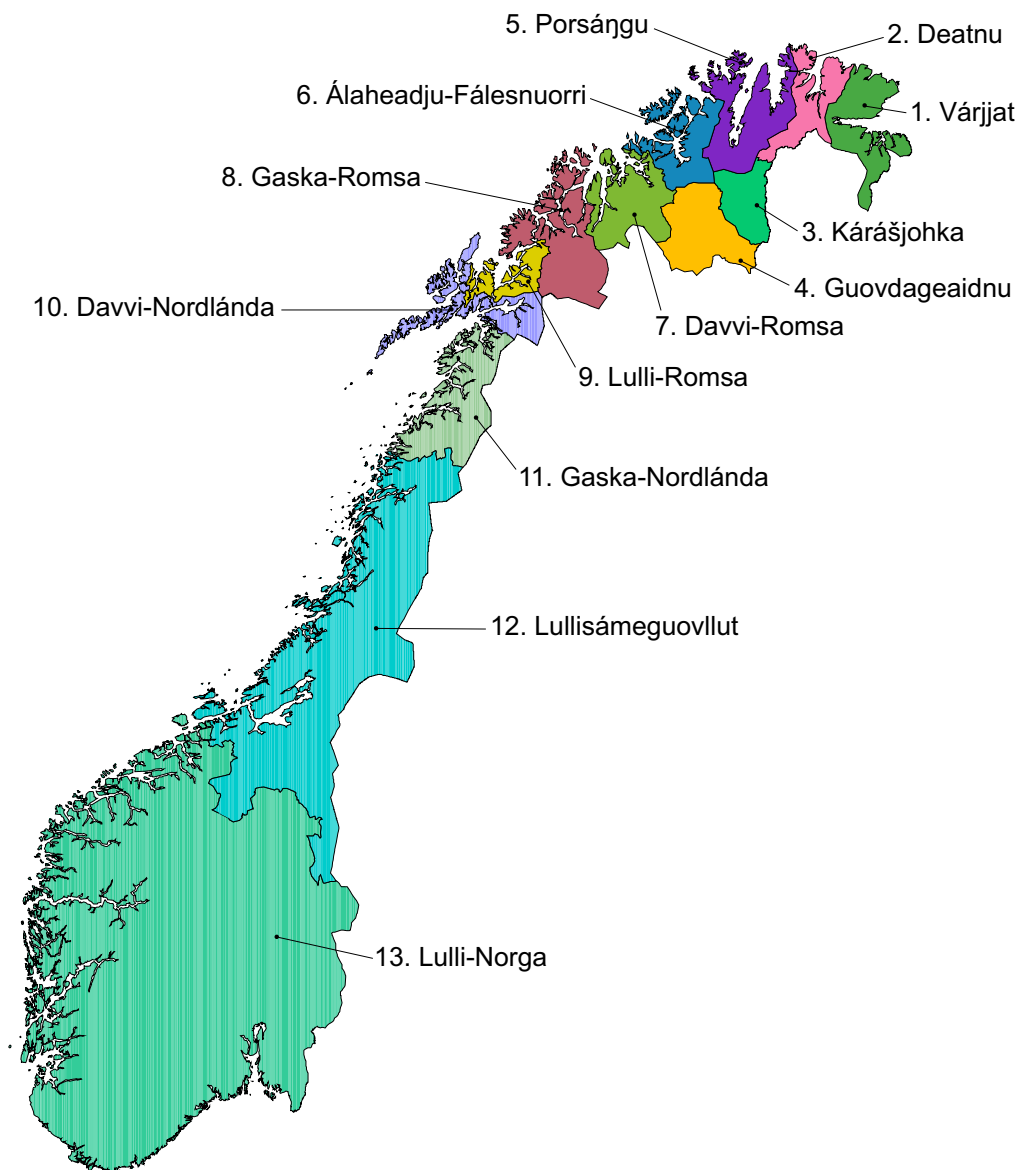
### Kárta 4. SOF-guovllut Nordlánddas



**Kartá 5. Čoahkkebáikkít Norggas Sáltoduoddara davábealde.**  
**Čoahkkebáikkít 1.1.2003:s**



**Kárta 6. Sámedikki válgabiiret**



# 1. Sametingsvalget 2005. Valgte representanter, etter parti/valgliste<sup>1</sup>, kjønn og valgkrets

Valgkrets	I alt		Parti/valgliste									
	I alt	Kvin- ner	A		NSR		FL		NSR/SåB		ÅL	
			I alt	Kvin- ner	I alt	Kvin- ner	I alt	Kvin- ner	I alt	Kvin- ner	I alt	Kvin- ner
<b>Hele landet</b> .....	<b>43</b>	<b>22</b>	<b>18</b>	<b>8</b>	<b>16</b>	<b>11</b>	<b>1</b>	<b>1</b>	<b>2</b>	<b>1</b>	<b>1</b>	<b>1</b>
1 Varanger .....	3	2	2	1	-	-	-	-	1	1	-	-
2 Tana .....	3	1	2	1	-	-	-	-	1	-	-	-
3 Karasjok .....	4	2	2	1	1	1	-	-	-	-	-	-
4 Kautokeino .....	4	1	-	-	2	1	-	-	-	-	-	-
5 Porsanger .....	3	1	2	1	-	-	-	-	-	-	-	-
6 Alta/Kvalsund .....	4	2	2	1	1	-	1	1	-	-	-	-
7 Nord-Troms .....	3	1	2	1	1	-	-	-	-	-	-	-
8 Midt-Troms .....	3	2	1	-	2	2	-	-	-	-	-	-
9 Sør-Troms .....	3	3	1	1	2	2	-	-	-	-	-	-
10 Nordre Nordland .....	3	2	1	1	2	1	-	-	-	-	-	-
11 Midtre Nordland .....	3	2	1	-	2	2	-	-	-	-	-	-
12 Sørsameområdet .....	3	1	1	-	1	-	-	-	-	-	1	1
13 Sør-Norge .....	4	2	1	-	2	2	-	-	-	-	-	-

	SåB		JL		DL		Sp		SBS	
	I alt	Kvin- ner	I alt	Kvin- ner	I alt	Kvin- ner	I alt	Kvin- ner	I alt	Kvin- ner
<b>Hele landet</b> .....	<b>1</b>	<b>-</b>	<b>1</b>	<b>-</b>	<b>1</b>	<b>-</b>	<b>1</b>	<b>-</b>	<b>1</b>	<b>-</b>
1 Varanger .....	-	-	-	-	-	-	-	-	-	-
2 Tana .....	-	-	-	-	-	-	-	-	-	-
3 Karasjok .....	1	-	-	-	-	-	-	-	-	-
4 Kautokeino .....	-	-	1	-	1	-	-	-	-	-
5 Porsanger .....	-	-	-	-	-	-	1	-	-	-
6 Alta/Kvalsund .....	-	-	-	-	-	-	-	-	-	-
7 Nord-Troms .....	-	-	-	-	-	-	-	-	-	-
8 Midt-Troms .....	-	-	-	-	-	-	-	-	-	-
9 Sør-Troms .....	-	-	-	-	-	-	-	-	-	-
10 Nordre Nordland .....	-	-	-	-	-	-	-	-	-	-
11 Midtre Nordland .....	-	-	-	-	-	-	-	-	-	-
12 Sørsameområdet .....	-	-	-	-	-	-	-	-	-	-
13 Sør-Norge .....	-	-	-	-	-	-	-	-	1	-

<sup>1</sup> A (Det norske Arbeiderparti), NSR (Norske samers riksforbund), FL (Finnmarkslista), NSR/SåB (NSR og SåB fellesliste), ÅL (Sør-  
lista), SåB (Samefolkets parti), JL (Flyttsameliste), DL (Kautokeino Fastboendes liste), Sp (Senterpartiet) og SBS (Samer bosatt i  
Sør-Norge).

Kilde: Valgstatistikk, Statistisk sentralbyrå.

## 2. Sametingsvalget 2005. Personer med stemmerett, godkjente stemmer og valgdeltaking i prosent, etter valgkrets

Valgkrets	Personer med stemmerett	Godkjente stemmer i alt	Godkjente stemmer på valgting	Godkjente forhåndsstemmer	Valgdeltaking i prosent	Godkjente stemmer pr. representant
<b>Hele landet</b> .....	<b>12 538</b>	<b>9 108</b>	<b>6 753</b>	<b>2 355</b>	<b>72,6</b>	<b>208</b>
1 Varanger .....	988	782	573	209	79,1	250
2 Tana .....	968	721	561	160	74,5	234
3 Karasjok .....	1 313	1 024	815	209	78,0	253
4 Kautokeino .....	1 536	1 115	758	357	72,6	277
5 Porsanger .....	1 025	706	555	151	68,9	232
6 Alta/Kvalsund .....	1 277	896	647	249	70,2	219
7 Nord-Troms .....	982	736	658	78	74,9	240
8 Midt-Troms .....	1 061	759	555	204	71,5	249
9 Sør-Troms .....	495	360	279	81	72,7	117
10 Nordre Nordland .....	283	194	139	55	68,6	63
11 Midtre Nordland .....	494	372	256	116	75,3	123
12 Sørsameområdet .....	721	511	318	193	70,9	166
13 Sør-Norge .....	1 395	932	639	293	66,8	227

Kilde: Valgstatistikk, Statistisk sentralbyrå.

## 3. Sametingsvalget 2005. Godkjente stemmer, vrakte og blanke stemmer, etter valgkrets

Valgkrets	Godkjente stemmer	Godkjente stemmer på valgting	Godkjente stemmer på forhånd	Vrakte stemmer	Vrakte stemmer på valgting	Vrakte forhåndsstemmer	Blanke stemmer	Blanke stemmer på valgting	Blanke forhåndsstemmer
<b>Hele landet</b> .....	<b>8 928</b>	<b>6 643</b>	<b>2 285</b>	<b>72</b>	<b>40</b>	<b>32</b>	<b>90</b>	<b>33</b>	<b>57</b>
1 Varanger .....	750	547	203	17	16	1	15	5	10
2 Tana .....	702	551	151	5	4	1	6	-	6
3 Karasjok .....	1 012	810	202	2	-	2	8	5	3
4 Kautokeino .....	1 107	756	351	6	-	6	5	3	2
5 Porsanger .....	695	551	144	5	-	5	6	2	4
6 Alta/Kvalsund .....	876	636	240	10	4	6	10	3	7
7 Nord-Troms .....	721	647	74	8	6	2	7	2	5
8 Midt-Troms .....	748	548	200	7	7	-	7	4	3
9 Sør-Troms .....	352	273	79	1	-	1	7	1	6
10 Nordre Nordland .....	189	139	50	2	-	2	3	3	-
11 Midtre Nordland .....	370	254	116	1	1	-	1	-	1
12 Sørsameområdet .....	498	310	188	1	-	1	6	1	5
13 Sør-Norge .....	908	621	287	7	2	5	9	4	5

Kilde: Valgstatistikk, Statistisk sentralbyrå.



#### 4. Sametingsvalget 2005. Godkjente stemmer, etter parti/valgliste og valgkrets

Parti/valgliste	Hele landet	Valgkrets					
		1 Varanger	2 Tana	3 Karasjok	4 Kautokeino	5 Porsanger	6 Alta/Kvalsund
<b>I alt</b> .....	<b>8 928</b>	<b>750</b>	<b>702</b>	<b>1 012</b>	<b>1 107</b>	<b>695</b>	<b>876</b>
NSR Norske samers riksforbund .....	2 351	-	-	252	312	78	177
Senterpartiet .....	602	43	58	38	72	157	47
Samer bosatt i Sør-Norge .....	163	-	-	-	-	-	-
Samefolkets parti .....	345	-	-	256	-	-	-
NSR/SåB - Samefolkets forbund .....	240	240	-	-	-	-	-
NSR og SåB fellesliste .....	265	-	265	-	-	-	-
Det norske Arbeiderparti .....	2 843	333	315	312	122	332	311
Samenes Folkeforbund (tidl. Samenes Valgforbund) .....	444	78	64	-	-	78	33
Høyre .....	219	-	-	-	121	-	98
Flyttsameliste .....	254	-	-	-	254	-	-
Kautokeino Fastboendes liste .....	158	-	-	-	158	-	-
Badjeolbmuid Listu .....	106	-	-	106	-	-	-
Fremskrittspartiet .....	201	-	-	-	-	50	-
Midtre Nordland Tverrpolitiske Liste - MNTL .....	38	-	-	-	-	-	-
Samisk Rød Valgallianse .....	28	-	-	-	-	-	-
Sosialistisk Venstreparti .....	306	56	-	34	20	-	46
Venstre .....	62	-	-	14	48	-	-
Sørlista .....	139	-	-	-	-	-	-
Finnmarkslista .....	164	-	-	-	-	-	164

	Valgkrets						
	7 Nord-Troms	8 Midt-Troms	9 Sør-Troms	10 Nordre Nordland	11 Midtre Nordland	12 Sør-sameområdet	13 Sør-Norge
<b>I alt</b> .....	<b>721</b>	<b>748</b>	<b>352</b>	<b>189</b>	<b>370</b>	<b>498</b>	<b>908</b>
NSR Norske samers riksforbund .....	236	331	188	88	208	184	297
Senterpartiet .....	119	41	27	-	-	-	-
Samer bosatt i Sør-Norge .....	-	-	-	-	-	-	163
Samefolkets parti .....	-	-	-	-	-	-	89
NSR/SåB - Samefolkets forbund .....	-	-	-	-	-	-	-
NSR og SåB fellesliste .....	-	-	-	-	-	-	-
Det norske Arbeiderparti .....	274	174	97	69	113	159	232
Samenes Folkeforbund (tidl. Samenes Valgforbund) .....	-	68	40	32	11	16	24
Høyre .....	-	-	-	-	-	-	-
Flyttsameliste .....	-	-	-	-	-	-	-
Kautokeino Fastboendes liste .....	-	-	-	-	-	-	-
Badjeolbmuid Listu .....	-	-	-	-	-	-	-
Fremskrittspartiet .....	92	59	-	-	-	-	-
Midtre Nordland Tverrpolitiske Liste - MNTL .....	-	-	-	-	38	-	-
Samisk Rød Valgallianse .....	-	28	-	-	-	-	-
Sosialistisk Venstreparti .....	-	47	-	-	-	-	103
Venstre .....	-	-	-	-	-	-	-
Sørlista .....	-	-	-	-	-	139	-
Finnmarkslista .....	-	-	-	-	-	-	-

Kilde: Valgstatistikk, Statistisk sentralbyrå.

## 5. Sametingsvalget 2005. Godkjente stemmer, etter parti/valgliste og valgkrets. Prosent

Parti/valgliste	Hele landet	Valgkrets					
		1 Varanger	2 Tana	3 Karasjok	4 Kautokeino	5 Porsanger	6 Alta/Kvalsund
NSR Norske samers riksforbund .....	26,3	-	-	24,9	28,2	11,2	20,2
Senterpartiet .....	6,7	5,7	8,3	3,8	6,5	22,6	5,4
Samer bosatt i Sør-Norge .....	1,8	-	-	-	-	-	-
Samefolkets parti .....	3,9	-	-	25,3	-	-	-
NSR/SåB - Samefolkets forbund .....	2,7	32,0	-	-	-	-	-
NSR og SåB fellesliste .....	3,0	-	37,7	-	-	-	-
Det norske Arbeiderparti .....	31,8	44,4	44,9	30,8	11,0	47,8	35,5
Samenes Folkeforbund (tidl. Samenes Valgforbund) .....	5,0	10,4	9,1	-	-	11,2	3,8
Høyre .....	2,5	-	-	-	10,9	-	11,2
Flyttsameliste .....	2,8	-	-	-	22,9	-	-
Kautokeino Fastboendes liste .....	1,8	-	-	-	14,3	-	-
Badjeolbmuid Listu .....	1,2	-	-	10,5	-	-	-
Fremskrittspartiet .....	2,3	-	-	-	-	7,2	-
Midtre Nordland Tverrpolitiske Liste - MNTL .....	0,4	-	-	-	-	-	-
Samisk Rød Valgallianse .....	0,3	-	-	-	-	-	-
Sosialistisk Venstreparti .....	3,4	7,5	-	3,4	1,8	-	5,3
Venstre .....	0,7	-	-	1,4	4,3	-	-
Sørlista .....	1,6	-	-	-	-	-	-
Finnmarkslista .....	1,8	-	-	-	-	-	18,7

	Valgkrets						
	7 Nord-Troms	8 Midt-Troms	9 Sør-Troms	10 Nordre Nordland	11 Midtre Nordland	12 Sør-sameområdet	13 Sør-Norge
NSR Norske samers riksforbund .....	32,7	44,3	53,4	46,6	56,2	36,9	32,7
Senterpartiet .....	16,5	5,5	7,7	-	-	-	-
Samer bosatt i Sør-Norge .....	-	-	-	-	-	-	18,0
Samefolkets parti .....	-	-	-	-	-	-	9,8
NSR/SåB - Samefolkets forbund .....	-	-	-	-	-	-	-
NSR og SåB fellesliste .....	-	-	-	-	-	-	-
Det norske Arbeiderparti .....	38,0	23,3	27,6	36,5	30,5	31,9	25,6
Samenes Folkeforbund (tidl. Samenes Valgforbund) .....	-	9,1	11,4	16,9	3,0	3,2	2,6
Høyre .....	-	-	-	-	-	-	-
Flyttsameliste .....	-	-	-	-	-	-	-
Kautokeino Fastboendes liste .....	-	-	-	-	-	-	-
Badjeolbmuid Listu .....	-	-	-	-	-	-	-
Fremskrittspartiet .....	12,8	7,9	-	-	-	-	-
Midtre Nordland Tverrpolitiske Liste - MNTL .....	-	-	-	-	10,3	-	-
Samisk Rød Valgallianse .....	-	3,7	-	-	-	-	-
Sosialistisk Venstreparti .....	-	6,3	-	-	-	-	11,3
Venstre .....	-	-	-	-	-	-	-
Sørlista .....	-	-	-	-	-	27,9	-
Finnmarkslista .....	-	-	-	-	-	-	-

Kilde: Valgstatistikk, Statistisk sentralbyrå.

## 6. Folkemengde, tettsteder og areal. Norge nord for Saltfjellet. 1. januar 2005. Prosent

Geografisk region	Andel av arealet	Andel av befolkningen	Andel av tettsteder	Andel av befolkningen i tettsteder	Personer pr. km <sup>2</sup>
<b>Norge nord for Saltfjellet i alt</b> .....	<b>100,0</b>	<b>100,0</b>	<b>100,0</b>	<b>100,0</b>	<b>4,0</b>
SUF-området <sup>1</sup> i alt .....	50,8	10,0	17,2	4,2	0,8
Øvrige områder <sup>2</sup> i alt .....	49,2	90,0	82,8	95,8	7,4
Finnmark Finnmarku .....	51,2	19,0	29,0	20,2	1,5
SUF .....	40,5	5,4	6,5	2,6	0,5
Øvrige områder .....	10,7	13,6	22,6	17,6	5,1
Troms .....	27,2	39,7	40,9	38,2	5,9
SUF .....	7,8	3,9	8,6	1,2	2,0
Øvrige områder .....	19,4	35,9	32,3	36,9	7,5
Nordland <sup>3</sup> .....	21,6	41,2	30,1	41,6	7,7
SUF .....	2,5	0,8	2,2	0,4	1,3
Øvrige områder .....	19,1	40,5	28,0	41,3	8,6

<sup>1</sup> Det geografiske virkeområdet for Samisk utviklingsfond nord for Saltfjellet. Inndelingen av SUF-området for 2005 er lagt til grunn.

<sup>2</sup> Områder nord for Saltfjellet, tilsvarende Sametingets elleve nordligste valgkretser, som ikke er virkeområde for Samisk utviklingsfond. <sup>3</sup> Inkluderer bare områdene nord for Saltfjellet tilsvarende valgkretsene Midtre og Nordre Nordland.

Kilde: Befolkningsstatistikk, Statistisk sentralbyrå.

## 7. Folkemengde pr. 1. januar, fødte, døde og flyttinger. SUF-område<sup>1</sup> i alt

	Folkemengde pr. 1. januar			Levende-fødte <sup>2</sup>	Døde	Innflyttinger <sup>3</sup>	Utflyttinger <sup>3</sup>	Folketilvekst <sup>4</sup>	
	I alt	Menn	Kvinner					I alt	Prosent
2000 .....	40 089	20 869	19 220	492	442	1 299	1 639	-318	-0,8
2001 .....	39 771	20 678	19 093	434	422	1 245	1 349	-292	-0,7
2002 .....	39 479	20 502	18 977	432	438	1 091	1 346	-189	-0,5
2003 .....	39 290	20 410	18 880	374	431	1 589	1 878	-451	-1,1
2004 .....	38 839	20 186	18 653	390	443	1 652	1 908	-321	-0,8
2005 .....	38 518	20 022	18 496	.	.	.	.	.	.

<sup>1</sup> Det geografiske virkeområdet for Samisk utviklingsfond nord for Saltfjellet. Inndelingen fra 2005 er brukt alle år. <sup>2</sup> Som levendefødte regnes foster som viser livstegn ved fødselen. <sup>3</sup> Gjelder flyttinger til/fra andre steder i Norge og utlandet. <sup>4</sup> Folketilveksten regnes som differansen mellom 1. januar i det aktuelle året og 1. januar det påfølgende året. På grunn av registreringsrutine vil fødte-døde +innflytting-utflytting vise litt andre tall.

Kilde: Befolkningsstatistikk, Statistisk sentralbyrå.

**8. Folkemengde pr. 1. januar, landareal og folketetthet, etter valgkrets<sup>1</sup>**

Valgkrets	Folkemengde 1. januar <sup>1</sup>						Landareal	Innb. pr. km <sup>2</sup>
	2000	2001	2002	2003	2004	2005		
<b>Valgkrets i alt</b> .....	<b>384 900</b>	<b>384 893</b>	<b>383 933</b>	<b>384 135</b>	<b>384 461</b>	<b>384 339</b>	<b>95 034</b>	<b>4,0</b>
SUF-området <sup>2</sup> i alt .....	40 089	39 771	39 479	39 290	38 839	38 518	48 233	0,8
Øvrige områder <sup>3</sup> i alt .....	344 809	345 123	344 453	344 845	345 624	345 821	46 801	7,4
1. Varanger .....	21 801	21 774	21 687	21 498	21 298	21 096	8 721	2,4
SUF .....	2 481	2 590	2 450	2 522	2 425	2 377	4 842	0,5
Øvrige områder .....	19 320	19 184	19 237	18 976	18 873	18 719	3 879	4,8
2. Tana .....	5 598	5 525	5 482	5 465	5 295	5 284	6 589	0,8
SUF .....	3 501	3 459	3 436	3 451	3 370	3 397	5 200	0,7
Øvrige områder .....	2 097	2 066	2 046	2 014	1 925	1 887	1 389	1,4
3. Karasjok .....	2 902	2 877	2 853	2 843	2 865	2 876	5 453	0,5
SUF .....	2 902	2 877	2 853	2 843	2 865	2 876	5 453	0,5
4. Kautokeino .....	3 068	3 076	3 052	3 022	3 003	2 997	9 708	0,3
SUF .....	3 068	3 076	3 052	3 022	3 003	2 997	9 708	0,3
5. Porsanger .....	10 907	10 857	10 804	10 714	10 669	10 537	10 407	1,0
SUF .....	5 756	5 659	5 664	5 583	5 560	5 501	9 426	0,6
Øvrige områder .....	5 151	5 198	5 140	5 131	5 109	5 036	981	5,1
6. Alta/Kvalsund .....	29 783	29 979	29 853	29 968	30 079	30 284	7 791	3,9
SUF .....	3 778	3 793	3 738	3 620	3 559	3 498	3 845	0,9
Øvrige områder .....	26 005	26 186	26 115	26 348	26 520	26 786	3 946	6,8
7. Nord-Troms .....	16 656	16 599	16 582	16 579	16 517	16 528	9 370	1,8
SUF .....	8 901	8 787	8 829	8 832	8 805	8 781	5 454	1,6
Øvrige områder .....	7 755	7 812	7 753	7 747	7 712	7 747	3 916	2,0
8. Midt-Troms .....	93 344	94 218	94 238	94 884	95 406	95 736	13 087	7,3
SUF .....	1 039	1 024	992	976	924	920	690	1,3
Øvrige områder .....	92 305	93 194	93 246	93 908	94 482	94 816	12 397	7,6
9. Sør-Troms .....	41 160	40 960	40 852	40 785	40 704	40 477	3 418	11,8
SUF .....	5 456	5 363	5 330	5 357	5 292	5 193	1 247	4,2
Øvrige områder .....	35 704	35 597	35 522	35 428	35 412	35 284	2 171	16,3
10. Nordre Nordland .....	79 810	79 272	78 775	78 532	78 410	77 982	6 848	11,4
SUF .....	630	622	606	595	588	598	295	2,0
Øvrige områder .....	79 180	78 650	78 169	77 937	77 822	77 384	6 553	11,8
11. Midtre Nordland .....	79 871	79 756	79 755	79 845	80 215	80 542	13 642	5,9
SUF .....	2 579	2 520	2 530	2 489	2 446	2 380	2 073	1,1
Øvrige områder .....	77 292	77 236	77 225	77 356	77 769	78 162	11 569	6,8

<sup>1</sup> Sametingets valgkretser. Kun de elleve nordligste valgkretsene. <sup>2</sup> Det geografiske virkeområdet for Samisk utviklingsfond nord for Saltfjellet. Inndelingen av SUF-området for 2005 er lagt til grunn. <sup>3</sup> Områder nord for Saltfjellet, tilsvarende Sametingets elleve nordligste valgkretser, som ikke er virkeområde for Samisk utviklingsfond.

Kilde: Befolkningsstatistikk, Statistisk sentralbyrå.

**9. Folkemengde i tettbygde og spredtbygde strøk, etter valgkrets<sup>1</sup>. 1. januar 2005<sup>2</sup>**

Valgkrets	Absolutte tall					Prosent				
	Tettbygde strøk					Tettbygde strøk				
	I alt <sup>3</sup>	I alt	Tettsteder med færre enn 2 000 bosatte	Tettsteder med minst 2 000 bosatte	Spredtbygde strøk	I alt <sup>4</sup>	I alt	Tettsteder med færre enn 2 000 bosatte	Tettsteder med minst 2 000 bosatte	Spredtbygde strøk
<b>Valgkretser i alt</b> .....	<b>384 339</b>	<b>261 634</b>	<b>61 045</b>	<b>200 389</b>	<b>118 931</b>	<b>100</b>	<b>69</b>	<b>16</b>	<b>53</b>	<b>31</b>
SUF-området <sup>5</sup> i alt .....	38 518	11 101	8 933	2 168	26 895	100	29	24	6	71
Øvrige områder <sup>6</sup> i alt ...	345 821	250 533	52 112	198 221	92 036	100	73	15	58	27
1. Varanger .....	21 096	17 368	2 314	15 054	3 689	100	82	11	71	18
SUF .....	2 377	-	-	-	2 345	100	-	-	-	100
Øvrige områder .....	18 719	17 368	2 314	15 054	1 344	100	93	12	80	7
2. Tana .....	5 284	2 417	2 417	-	2 864	100	46	46	-	54
SUF .....	3 397	590	590	-	2 804	100	17	17	-	83
Øvrige områder .....	1 887	1 827	1 827	-	60	100	97	97	-	3
3. Karasjøk .....	2 876	1 908	1 908	-	968	100	66	66	-	34
SUF .....	2 876	1 908	1 908	-	968	100	66	66	-	34
4. Kautokeino .....	2 997	1 295	1 295	-	1 696	100	43	43	-	57
SUF .....	2 997	1 295	1 295	-	1 696	100	43	43	-	57
5. Porsanger .....	10 537	7 272	2 563	4 709	3 251	100	69	24	45	31
SUF .....	5 501	2 618	450	2 168	2 880	100	48	8	39	52
Øvrige områder .....	5 036	4 654	2 113	2 541	371	100	93	42	51	7
6. Alta/Kvalsund .....	30 284	22 653	3 788	18 865	7 583	100	75	13	62	25
SUF .....	3 498	515	515	-	2 940	100	15	15	-	85
Øvrige områder .....	26 786	22 138	3 273	18 865	4 643	100	83	12	70	17
7. Nord-Troms .....	16 528	6 577	4 201	2 376	9 756	100	40	26	15	60
SUF .....	8 781	1 859	1 859	-	6 819	100	21	21	-	79
Øvrige områder .....	7 747	4 718	2 342	2 376	2 937	100	62	31	31	38
8. Midt-Troms .....	95 736	68 137	9 477	58 660	27 078	100	72	10	62	28
SUF .....	920	-	-	-	908	100	-	-	-	100
Øvrige områder .....	94 816	68 137	9 477	58 660	26 170	100	72	10	62	28
9. Sør-Troms .....	40 477	25 101	5 668	19 433	14 808	100	63	14	49	37
SUF .....	5 193	1 338	1 338	-	3 567	100	27	27	-	73
Øvrige områder .....	35 284	23 763	4 330	19 433	11 241	100	68	12	56	32
10. Nordre Nordland ...	77 982	52 187	18 363	33 624	24 385	100	68	24	44	32
SUF .....	598	18	18	-	580	100	3	3	-	97
Øvrige områder .....	77 384	52 169	18 345	33 624	23 805	100	69	24	44	31
11. Midtre Nordland ...	80 542	56 719	9 051	47 668	22 853	100	71	11	60	29
SUF .....	2 380	960	960	-	1 388	100	41	41	-	59
Øvrige områder .....	78 162	55 759	8 091	47 668	21 465	100	72	10	62	28

<sup>1</sup> Sametingets valgkretser. Kun de elleve nordligste valgkretsene er tatt med. <sup>2</sup> Ny metode for avgrensning av tettsteder som kan påvirke sammenlignbarheten med tall fra årganger før 1999. <sup>3</sup> Medregnet i alt 3 774 personer som er uplasserte på bostedsstrøk.

<sup>4</sup> Ikke medregnet personer som er uplasserte på bostedsstrøk. <sup>5</sup> Det geografiske virkeområdet for Samisk utviklingsfond nord for Saltfjellet. Inndelingen av SUF-området for 2005 er lagt til grunn. <sup>6</sup> Øvrige områder er områder nord for Saltfjellet, tilsvarende Same-tingets elleve nordligste valgkretser, som ikke er virkeområde for Samisk utviklingsfond.

Kilde: Befolkningsstatistikk, Statistisk sentralbyrå.

## 10. Folkemengde 1. januar, etter kommuner som helt eller delvis er definert som SUF-område<sup>1</sup>

Kommune	1990	1995	1999	2000	2001	2002	2003	2004	2005	Befolkningsvekst 1990-2005, prosent
<b>SUF-område i alt</b> .....	<b>43 807</b>	<b>42 966</b>	<b>40 524</b>	<b>40 089</b>	<b>39 771</b>	<b>39 479</b>	<b>39 290</b>	<b>38 839</b>	<b>38 518</b>	<b>-12,1</b>
2030 Sør-Varanger, SUF .....	1 869	1 790	1 658	1 517	1 627	1 483	1 592	1 498	1 476	-21,0
2030 Sør-Varanger, øvrige områder .....	7 772	8 123	7 988	8 015	7 871	8 125	7 955	8 002	7 987	2,8
2027 Unjárga-Nesseby, SUF .....	1 037	1 048	1 021	965	963	966	929	927	901	-13,1
2025 Deatnu-Tana, SUF .....	3 195	3 272	3 056	3 074	3 044	3 039	3 068	3 004	3 037	-5,0
2023 Gamvik, SUF .....	517	494	430	427	415	398	384	367	360	-30,4
2023 Gamvik, øvrige områder .....	907	961	853	861	854	836	821	767	754	-16,9
2022 Lebesby, SUF .....	501	438	381	390	407	423	409	391	379	-24,4
2022 Lebesby, øvrige områder .....	1 253	1 140	1 102	1 073	1 117	1 088	1 091	1 082	1 051	-16,1
2021 Kárášjohka-Karasjok, SUF .....	2 652	2 788	2 871	2 901	2 877	2 852	2 844	2 865	2 876	8,5
2020 Porsanger Porsángu Porsanki, SUF .....	4 475	4 461	4 397	4 451	4 358	4 349	4 294	4 329	4 299	-3,9
2019 Nordkapp, SUF .....	757	737	672	667	643	660	659	645	629	-16,9
2019 Nordkapp, øvrige områder .....	3 218	3 177	2 882	2 850	2 862	2 853	2 838	2 823	2 786	-13,4
2018 Måsøy, SUF .....	399	334	246	248	251	233	222	196	194	-51,4
2018 Måsøy, øvrige områder .....	1 440	1 386	1 251	1 229	1 218	1 200	1 203	1 203	1 199	-16,7
2017 Kvalsund, SUF .....	1 394	1 266	1 088	1 106	1 110	1 091	1 097	1 093	1 080	-22,5
2014 Loppa, SUF .....	1 687	1 552	1 443	1 426	1 421	1 398	1 329	1 294	1 266	-25,0
2012 Alta, SUF .....	1 625	1 472	1 265	1 245	1 263	1 248	1 194	1 172	1 152	-29,1
2012 Alta, øvrige områder .....	13 232	14 866	15 261	15 592	15 816	15 911	16 165	16 268	16 476	24,5
2011 Guovdageaidnu-Kautokeino, SUF .....	2 953	3 141	3 121	3 068	3 076	3 052	3 022	3 002	2 997	1,5
1943 Kvænangen, SUF .....	1 615	1 602	1 458	1 435	1 427	1 442	1 418	1 394	1 401	-13,3
1940 Gáivuotna-Kálfjord, SUF .....	2 819	2 677	2 429	2 369	2 311	2 344	2 359	2 332	2 288	-18,8
1939 Storfjord, SUF .....	1 836	1 939	1 863	1 872	1 856	1 860	1 879	1 912	1 934	5,3
1938 Lyngen, SUF .....	3 595	3 479	3 245	3 225	3 193	3 183	3 176	3 167	3 158	-12,2
1925 Sørreisa, SUF .....	711	655	657	626	591	603	624	622	614	-13,6
1925 Sørreisa, øvrige områder .....	2 727	2 818	2 644	2 668	2 686	2 695	2 688	2 704	2 716	-0,4
1920 Lavangen, SUF .....	1 149	1 117	1 070	1 052	1 031	1 050	1 069	1 063	1 029	-10,4
1919 Gratangen, SUF .....	769	680	647	669	645	613	624	602	596	-22,5
1919 Gratangen, øvrige områder .....	714	736	682	676	662	703	678	680	672	-5,9
1913 Skånland, SUF .....	3 409	3 303	3 140	3 109	3 096	3 064	3 040	3 005	2 954	-13,4
1902 Tromsø, SUF .....	1 416	1 209	1 069	1 039	1 024	993	975	925	920	-35,0
1902 Tromsø, øvrige områder .....	49 132	54 467	57 052	58 106	59 062	59 531	60 207	60 972	61 638	25,5
1853 Evenes, SUF .....	34	328	318	295	295	289	288	281	274	705,9
1853 Evenes, øvrige områder .....	1 696	1 293	1 209	1 228	1 209	1 219	1 206	1 163	1 143	-32,6
1850 Tysfjord, SUF .....	2 622	2 465	2 355	2 302	2 267	2 283	2 241	2 209	2 150	-18,0
1849 Hamarøy, SUF .....	317	296	286	277	253	246	248	238	230	-27,4
1849 Hamarøy, øvrige områder .....	1 995	1 919	1 751	1 731	1 706	1 686	1 678	1 634	1 606	-19,5
1805 Narvik, SUF .....	454	423	338	334	327	317	306	306	324	-28,6
1805 Narvik, øvrige områder .....	18 143	18 497	18 161	18 266	18 250	18 178	18 164	18 236	18 188	0,3

<sup>1</sup> Det geografiske virkeområdet for Samisk utviklingsfond nord for Saltfjellet. Inndelingen av SUF-området for 2005 er lagt til grunn. Kilde: Befolkningsstatistikk, Statistisk sentralbyrå.

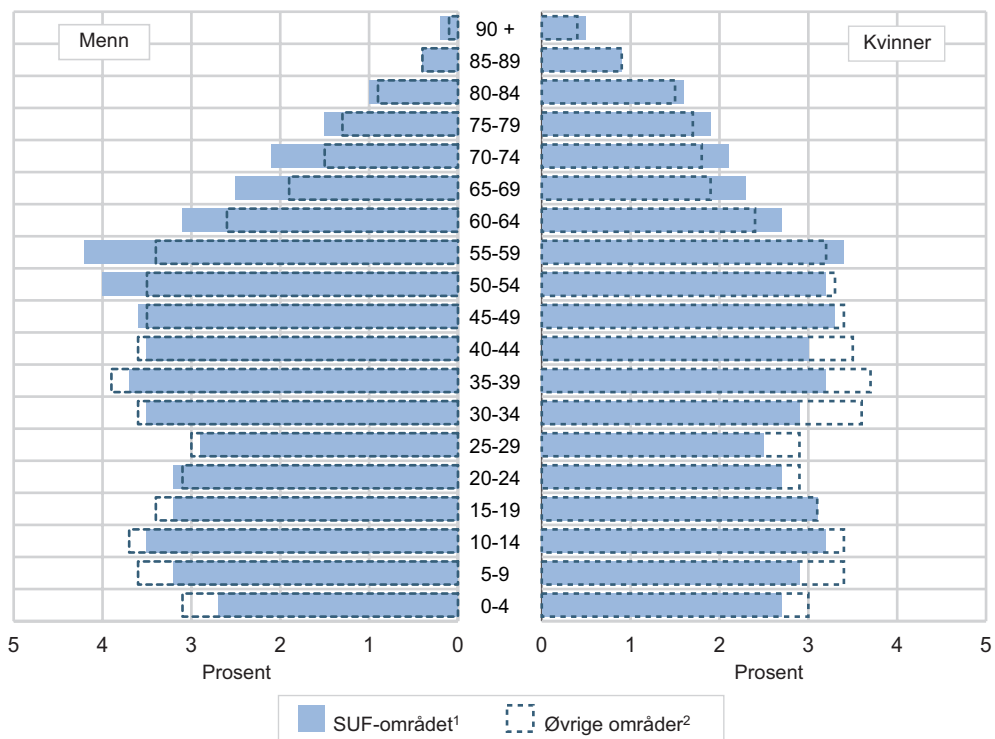
## 11. Folkemengde, landareal og folketetthet, etter kommuner som helt eller delvis er definert som SUF-område<sup>1</sup>. 1. januar 2005

Kommune	Begge kjønn	Menn	Kvinner	Areal km <sup>2</sup>	Folketetthet, personer pr. km <sup>2</sup>
<b>SUF-området i alt</b> .....	<b>38 518</b>	<b>20 022</b>	<b>18 496</b>	<b>48 233</b>	<b>0,8</b>
2030 Sør-Varanger, SUF .....	1 476	781	695	3 406	0,4
2030 Sør-Varanger, øvrige områder .....	7 987	3 922	4 065	588	13,6
2027 Unjárga-Nesseby, SUF .....	901	462	439	1 436	0,6
2025 Deatnu-Tana, SUF .....	3 037	1 571	1 466	4 049	0,8
2023 Gamvik, SUF .....	360	197	163	1 151	0,3
2023 Gamvik, øvrige områder .....	754	371	383	269	2,8
2022 Lebesby, SUF .....	379	211	168	3 251	0,1
2022 Lebesby, øvrige områder .....	1 051	564	487	220	4,8
2021 Kárášjohka-Karasjok, SUF .....	2 876	1 487	1 389	5 453	0,5
2020 Porsanger Porsángu Porsanki, SUF .....	4 299	2 195	2 104	4 874	0,9
2019 Nordkapp, SUF .....	629	321	308	769	0,8
2019 Nordkapp, øvrige områder .....	2 786	1 408	1 378	157	17,7
2018 Måsøy, SUF .....	194	112	82	532	0,4
2018 Måsøy, øvrige områder .....	1 199	629	570	604	2,0
2017 Kvalsund, SUF .....	1 080	560	520	1 844	0,6
2014 Loppa, SUF .....	1 266	678	588	687	1,8
2012 Alta, SUF .....	1 152	621	531	1 314	0,9
2012 Alta, øvrige områder .....	16 476	8 293	8 183	2 541	6,5
2011 Guovdageaidnu-Kautokeino, SUF .....	2 997	1 553	1 444	9 708	0,3
1943 Kvænangen, SUF .....	1 401	731	670	2 108	0,7
1940 Gáivuotna-Kálfjord, SUF .....	2 288	1 187	1 101	991	2,3
1939 Storfjord, SUF .....	1 934	1 011	923	1 543	1,3
1938 Lyngen, SUF .....	3 158	1 637	1 521	812	3,9
1925 Sørreisa, SUF .....	614	313	301	275	2,2
1925 Sørreisa, øvrige områder .....	2 716	1 382	1 334	87	31,2
1920 Lavangen, SUF .....	1 029	519	510	302	3,4
1919 Gratangen, SUF .....	596	330	266	175	3,4
1919 Gratangen, øvrige områder .....	672	328	344	137	4,9
1913 Skånland, SUF .....	2 954	1 474	1 480	495	6,0
1902 Tromsø, SUF .....	920	497	423	690	1,3
1902 Tromsø, øvrige områder .....	61 638	30 731	30 907	1 874	32,9
1853 Evenes, SUF .....	274	143	131	70	3,9
1853 Evenes, øvrige områder .....	1 143	554	589	181	6,3
1850 Tysfjord, SUF .....	2 150	1 133	1 017	1 464	1,5
1849 Hamarøy, SUF .....	230	117	113	609	0,4
1849 Hamarøy, øvrige områder .....	1 606	810	796	421	3,8
1805 Narvik, SUF .....	324	181	143	225	1,4
1805 Narvik, øvrige områder .....	18 188	8 974	9 214	1 795	10,1

<sup>1</sup> Det geografiske virkeområdet for Samisk utviklingsfond nord for Saltfjellet. Inndelingen av SUF-området for 2005 er lagt til grunn.

Kilde: Befolkningsstatistikk, Statistisk sentralbyrå.

## 12. Befolkningen fordelt etter alder og kjønn. Norge nord for Saltfjellet. 1. januar 2005. Prosent



<sup>1</sup> Det geografiske virkeområdet for Samisk utviklingsfond nord for Saltfjellet. Inndelingen av SUF-området for 2005 er lagt til grunn.  
<sup>2</sup> Områder nord for Saltfjellet, tilsvarende Sametingets elleve nordligste valgkretser, som ikke er virkeområde for Samisk utviklingsfond.

Kilde: Befolkningsstatistikk, Statistisk sentralbyrå.



**13. Folkemengde i SUF-området<sup>1</sup>, etter kjønn og alder, pr. 1. januar**

Kjønn Alder	Absolutte tall							Prosent
	1999	2000	2001	2002	2003	2004	2005	2005
<b>Begge kjønn</b> .....	<b>40 524</b>	<b>40 089</b>	<b>39 771</b>	<b>39 479</b>	<b>39 290</b>	<b>38 839</b>	<b>38 518</b>	<b>100,0</b>
0-9 .....	4 675	5 063	4 930	4 866	4 795	4 578	4 411	11,5
10-19 .....	5 065	5 049	5 104	5 079	5 097	5 029	5 030	13,1
20-29 .....	5 531	5 324	5 038	4 804	4 636	4 494	4 353	11,3
30-39 .....	5 391	5 325	5 316	5 322	5 291	5 226	5 146	13,4
40-49 .....	5 554	5 520	5 391	5 308	5 231	5 184	5 114	13,3
50-59 .....	5 287	5 246	5 433	5 542	5 575	5 634	5 710	14,8
60-69 .....	3 858	3 794	3 815	3 813	3 929	4 004	4 092	10,6
70-79 .....	3 262	3 099	3 055	3 038	2 980	2 921	2 894	7,5
80- .....	1 901	1 669	1 689	1 707	1 756	1 769	1 768	4,6
0-5 .....	2 571	2 976	2 863	2 808	2 708	2 559	2 485	6,5
6-15 .....	5 140	5 120	5 121	5 082	5 131	5 080	4 994	13,0
16-66 .....	26 556	26 147	26 006	25 812	25 687	25 435	25 293	65,7
67- .....	6 257	5 846	5 781	5 777	5 764	5 765	5 746	14,9
<b>Menn</b> .....	<b>21 116</b>	<b>20 869</b>	<b>20 678</b>	<b>20 502</b>	<b>20 410</b>	<b>20 186</b>	<b>20 022</b>	<b>100,0</b>
0-9 .....	2 438	2 628	2 562	2 539	2 483	2 377	2 256	11,3
10-19 .....	2 622	2 618	2 639	2 603	2 619	2 573	2 603	13,0
20-29 .....	2 981	2 881	2 731	2 599	2 520	2 460	2 365	11,8
30-39 .....	2 943	2 897	2 864	2 883	2 865	2 812	2 770	13,8
40-49 .....	3 001	2 994	2 915	2 835	2 808	2 750	2 707	13,5
50-59 .....	2 896	2 861	2 980	3 053	3 051	3 102	3 153	15,7
60-69 .....	2 017	1 974	1 981	1 967	2 037	2 082	2 144	10,7
70-79 .....	1 516	1 421	1 412	1 428	1 390	1 392	1 388	6,9
80- .....	702	595	594	595	637	638	636	3,2
0-5 .....	1 357	1 555	1 464	1 439	1 381	1 305	1 251	6,2
6-15 .....	2 619	2 611	2 633	2 626	2 655	2 637	2 605	13,0
16-66 .....	14 350	14 127	14 026	13 885	13 813	13 686	13 603	67,9
67- .....	2 790	2 576	2 555	2 552	2 561	2 558	2 563	12,8
<b>Kvinner</b> .....	<b>19 408</b>	<b>19 220</b>	<b>19 093</b>	<b>18 977</b>	<b>18 880</b>	<b>18 653</b>	<b>18 496</b>	<b>100,0</b>
0-9 .....	2 237	2 435	2 368	2 327	2 312	2 201	2 155	11,7
10-19 .....	2 443	2 431	2 465	2 476	2 478	2 456	2 427	13,1
20-29 .....	2 550	2 443	2 307	2 205	2 116	2 034	1 988	10,7
30-39 .....	2 448	2 428	2 452	2 439	2 426	2 414	2 376	12,8
40-49 .....	2 553	2 526	2 476	2 473	2 423	2 434	2 407	13,0
50-59 .....	2 391	2 385	2 453	2 489	2 524	2 532	2 557	13,8
60-69 .....	1 841	1 820	1 834	1 846	1 892	1 922	1 948	10,5
70-79 .....	1 746	1 678	1 643	1 610	1 590	1 529	1 506	8,1
80- .....	1 199	1 074	1 095	1 112	1 119	1 131	1 132	6,1
0-5 .....	1 214	1 421	1 399	1 369	1 327	1 254	1 234	6,7
6-15 .....	2 521	2 509	2 488	2 456	2 476	2 443	2 389	12,9
16-66 .....	12 206	12 020	11 980	11 927	11 874	11 749	11 690	63,2
67- .....	3 467	3 270	3 226	3 225	3 203	3 207	3 183	17,2

<sup>1</sup> Det geografiske virkeområdet for Samisk utviklingsfond. Inndelingen av SUF-området for 2005 er lagt til grunn.

Kilde: Befolkningsstatistikk, Statistisk sentralbyrå.

## 14. Privathusholdning<sup>1</sup>. Tall for husholdningstype/husholdningsstørrelse i Norge nord for Saltfjellet. 2001

	Absolutte tall			Prosent			Gjennomsnitt		
	Husholdning	Familier <sup>2</sup>	Personer	Husholdning	Familier	Personer	Familier pr. husholdning	Personer pr. husholdning	Personer pr. familie
<b>SUF-område nord for Saltfjellet<sup>3</sup></b>									
<b>Alle husholdninger .....</b>	<b>16 814</b>	<b>17 699</b>	<b>39 241</b>	<b>100</b>	<b>100</b>	<b>100</b>	<b>1,1</b>	<b>2,3</b>	<b>2,2</b>
Husholdningstype									
1 familie .....	16 017	16 017	36 272	95	90	92	1,0	2,3	2,3
2 familier .....	722	1 444	2 591	4	8	7	2,0	3,6	1,8
3 familier og flere .....	75	238	378	0	1	1	3,2	5,0	1,6
Husholdningsstørrelse									
1 person .....	6 495	6 495	6 495	39	37	17	1,0	1,0	1,0
2 personer .....	4 188	4 408	8 376	25	25	21	1,1	2,0	1,9
3 " .....	2 513	2 743	7 539	15	15	19	1,1	3,0	2,7
4 " .....	2 048	2 212	8 192	12	12	21	1,1	4,0	3,7
5 " .....	1 058	1 187	5 290	6	7	13	1,1	5,0	4,5
6 " .....	339	402	2 034	2	2	5	1,2	6,0	5,1
7 personer og flere .....	173	252	1 315	1	1	3	1,5	7,6	5,2
<b>Øvrige områder<sup>4</sup> nord for Saltfjellet</b>									
<b>Alle husholdninger .....</b>	<b>148 800</b>	<b>153 453</b>	<b>341 998</b>	<b>100</b>	<b>100</b>	<b>100</b>	<b>1,0</b>	<b>2,3</b>	<b>2,2</b>
Husholdningstype									
1 familie .....	144 553	144 553	326 773	97	94	96	1,0	2,3	2,3
2 familier .....	3 905	7 810	13 625	3	5	4	2,0	3,5	1,7
3 familier og flere .....	342	1 090	1 600	-	1	-	3,2	4,7	1,5
Husholdningsstørrelse									
1 person .....	56 199	56 199	56 199	38	37	16	1,0	1,0	1,0
2 personer .....	39 204	40 498	78 408	26	26	23	1,0	2,0	1,9
3 " .....	21 601	22 744	64 803	15	15	19	1,1	3,0	2,8
4 " .....	20 191	21 123	80 764	14	14	24	1,0	4,0	3,8
5 " .....	8 868	9 545	44 340	6	6	13	1,1	5,0	4,6
6 " .....	2 064	2 407	12 384	1	2	4	1,2	6,0	5,1
7 personer og flere .....	673	937	5 100	-	1	1	1,4	7,6	5,4

<sup>1</sup> Gjelder ikke personer bosatt på alders- eller sykehjem. <sup>2</sup> Som en familie regnes: par (ektepar, samboerpar eller registrerte partnere) med eller uten ugifte, hjemmeboende barn, enslig mor eller far med ugifte, hjemmeboende barn eller bare en person. <sup>3</sup> Det geografiske virkeområdet for Samisk utviklingsfond nord for Saltfjellet. Inndelingen av SUF-området for 2005 er lagt til grunn. <sup>4</sup> Områder nord for Saltfjellet, tilsvarende Sametingets elleve nordligste valgkretser, som ikke er virkeområde for Samisk utviklingsfond. Kilde: Folke- og boligtellningene, Statistisk sentralbyrå.

## 15. Levendefødte pr. 1 000 kvinner i SUF-området, etter kvinnens alder<sup>1</sup>

	Alder						
	15-19	20-24	25-29	30-34	35-39	40-44	45-49
2000 .....	18,5	77,7	142,7	99,8	54,5	6,3	0,0
2001 .....	15,7	75,3	122,3	96,9	44,4	6,6	1,6
2002 .....	24,8	75,6	106,4	97,8	52,1	10,1	2,3
2003 .....	17,1	63,5	101,3	91,1	44,7	12,0	0,0
2004 .....	14,8	67,8	105,9	90,9	59,0	13,0	0,0

<sup>1</sup> Det geografiske virkeområdet for Samisk utviklingsfond nord for Saltfjellet. Inndelingen av SUF-området for 2005 er lagt til grunn. Kilde: Befolkningsstatistikk, Statistisk sentralbyrå.

**16. Samlet fruktbarhetstall. Utvalgte områder**

	SUF-området <sup>1</sup>		Øvrige områder nord for Saltfjellet <sup>2</sup>	Nordland	Troms	Finmark Finnmárku
	Hele landet	nord for Saltfjellet				
2000 .....	1,9	2,0	1,9	1,9	1,9	2,1
2001 .....	1,8	1,9	1,8	1,8	1,8	1,9
2002 .....	1,8	1,9	1,8	1,8	1,8	1,9
2003 .....	1,8	1,7	1,8	1,8	1,7	1,8
2004 .....	1,8	1,8	1,8	1,8	1,8	1,8

<sup>1</sup> Det geografiske virkeområdet for Samisk utviklingsfond nord for Saltfjellet. Inndelingen av SUF-området for 2005 er lagt til grunn.  
<sup>2</sup> Områder nord for Saltfjellet, tilsvarende Sametingets elleve nordligste valgkretser, som ikke er virkeområde for Samisk utviklingsfond.

Kilde: Befolkningsstatistikk, Statistisk sentralbyrå.

**17. Aldersavhengige dødelighetsrater pr. 100 000 middelfolkemengde. Hele landet og Norge nord for Saltfjellet. 2004**

Alder	Kvinner			Menn		
	Hele landet	SUF-området <sup>1</sup>		Hele landet	SUF-området <sup>1</sup>	
		nord for Saltfjellet	Øvrige områder <sup>2</sup> nord for Saltfjellet		nord for Saltfjellet	Øvrige områder <sup>2</sup> nord for Saltfjellet
<b>I alt</b> .....	<b>916</b>	<b>1 066</b>	<b>894</b>	<b>878</b>	<b>1 209</b>	<b>876</b>
0-4 .....	73	-	77	87	191	118
5-9 .....	13	-	17	7	-	-
10-14 .....	14	81	17	10	-	23
15-19 .....	27	-	75	59	159	96
20-24 .....	34	97	30	106	79	101
25-29 .....	40	-	30	103	87	122
30-34 .....	45	86	32	88	216	126
35-39 .....	66	163	31	119	286	168
40-44 .....	100	87	109	160	150	236
45-49 .....	173	157	222	233	359	348
50-54 .....	259	159	231	419	835	367
55-59 .....	422	233	450	641	827	570
60-64 .....	602	873	706	1 031	939	971
65-69 .....	980	1 106	986	1 772	2 868	1 948
70-74 .....	1 623	1 904	1 470	3 012	4 117	3 346
75-79 .....	3 042	3 975	3 301	4 938	4 588	5 089
80- .....	10 002	10 782	10 040	12 783	15 542	13 421

<sup>1</sup> Det geografiske virkeområdet for Samisk utviklingsfond nord for Saltfjellet. Inndelingen av SUF-området for 2005 er lagt til grunn.  
<sup>2</sup> Områder nord for Saltfjellet, tilsvarende Sametingets elleve nordligste valgkretser, som ikke er virkeområde for Samisk utviklingsfond.

Kilde: Befolkningsstatistikk, Statistisk sentralbyrå.

## 18. Forventet gjenstående levetid for utvalgte aldre. Hele landet og Norge nord for Saltfjellet. 2002-2004<sup>1</sup>

Alder	Menn			Kvinner		
	Hele landet	SUF-området <sup>2</sup>	Øvrige områder <sup>3</sup>	Hele landet	SUF-området	Øvrige områder
		nord for Saltfjellet	nord for Saltfjellet		nord for Saltfjellet	nord for Saltfjellet
0 .....	77,5	74,9	76,7	82,3	81,7	82,0
1 .....	76,8	74,3	76,1	81,6	80,8	81,4
5 .....	72,8	70,3	72,2	77,6	76,9	77,4
10 .....	67,9	65,3	67,2	72,7	71,9	72,4
20 .....	58,1	55,6	57,5	62,8	62,0	62,7
30 .....	48,6	45,8	48,1	53,0	52,2	52,9
40 .....	39,1	36,5	38,7	43,3	42,4	43,0
50 .....	29,8	27,6	29,7	33,8	33,1	33,7
60 .....	21,1	19,0	20,8	24,8	23,7	24,6
70 .....	13,4	12,0	13,1	16,4	15,4	16,3
80 .....	7,3	6,7	7,0	9,2	8,4	9,1

<sup>1</sup> Tall for SUF-området er gjennomsnitt for årene 2002-2004, mens hele landet og øvrige områder nord for Saltfjellet er for 2004. <sup>2</sup> Det geografiske virkeområdet for Samisk utviklingsfond nord for Saltfjellet. Inndelingen av SUF-området for 2005 er lagt til grunn.

<sup>3</sup> Områder nord for Saltfjellet, tilsvarende Sametingets elleve nordligste valgkretser, som ikke er virkeområde for Samisk utviklingsfond.

Kilde: Befolkningsstatistikk, Statistisk sentralbyrå.

## 19. Innflytting og utflytting til/fra SUF-området<sup>1</sup>, etter kjønn og alder. 2004

Alder	Flytting til/fra											
	Norge i alt			Øvrige områder nord for Saltfjellet <sup>2</sup>			Resten av Norge			Utlandet		
	Begge kjønn	Menn	Kvinner	Begge kjønn	Menn	Kvinner	Begge kjønn	Menn	Kvinner	Begge kjønn	Menn	Kvinner
<b>Innflytting i alt ....</b>	<b>1 395</b>	<b>737</b>	<b>658</b>	<b>972</b>	<b>523</b>	<b>449</b>	<b>423</b>	<b>214</b>	<b>209</b>	<b>257</b>	<b>124</b>	<b>133</b>
0-5 .....	176	85	91	127	62	65	49	23	26	29	9	20
6-15 .....	164	85	79	127	71	56	37	14	23	31	12	19
16-19 .....	90	44	46	65	31	34	25	13	12	11	7	4
20-44 .....	730	387	343	488	260	228	242	127	115	148	80	68
45-69 .....	222	128	94	153	92	61	69	36	33	35	15	20
70- .....	13	8	5	12	7	5	1	1	0	3	1	2
<b>Utflytting i alt .....</b>	<b>1 768</b>	<b>901</b>	<b>867</b>	<b>1 162</b>	<b>577</b>	<b>585</b>	<b>606</b>	<b>324</b>	<b>282</b>	<b>140</b>	<b>68</b>	<b>72</b>
0-5 .....	191	99	92	125	59	66	66	40	26	13	6	7
6-15 .....	215	99	116	148	67	81	67	32	35	11	3	8
16-19 .....	103	39	64	70	24	46	33	15	18	10	6	4
20-44 .....	991	540	451	626	338	288	365	202	163	75	38	37
45-69 .....	199	100	99	132	67	65	67	33	34	29	13	16
70- .....	69	24	45	61	22	39	8	2	6	2	2	0
<b>Nettoinnflytting i alt .....</b>	<b>-373</b>	<b>-164</b>	<b>-209</b>	<b>-190</b>	<b>-54</b>	<b>-136</b>	<b>-183</b>	<b>-110</b>	<b>-73</b>	<b>-183</b>	<b>-110</b>	<b>-73</b>
0-5 .....	-15	-14	-1	2	3	-1	-17	-17	0	16	3	13
6-15 .....	-51	-14	-37	-21	4	-25	-30	-18	-12	20	9	11
16-19 .....	-13	5	-18	-5	7	-12	-8	-2	-6	1	1	0
20-44 .....	-261	-153	-108	-138	-78	-60	-123	-75	-48	73	42	31
45-69 .....	23	28	-5	21	25	-4	2	3	-1	6	2	4
70- .....	-56	-16	-40	-49	-15	-34	-7	-1	-6	1	-1	2

<sup>1</sup> Det geografiske virkeområdet for Samisk utviklingsfond nord for Saltfjellet. Inndelingen av SUF-området for 2005 er lagt til grunn.

<sup>2</sup> Områder nord for Saltfjellet, tilsvarende Sametingets elleve nordligste valgkretser, som ikke er virkeområde for Samisk utviklingsfond.

Kilde: Befolkningsstatistikk, Statistisk sentralbyrå.

**20. Flytting mellom SUF-områder<sup>1</sup> i ulike kommuner, etter kjønn og alder**

	Absolutte tall			Flytting i forhold til 1 000 middelfolkemengde		
	Begge kjønn	Menn	Kvinner	Begge kjønn	Menn	Kvinner
1999 .....	2 568	1 258	1 310	64	60	68
2000 .....	2 536	1 258	1 278	64	61	67
2001 .....	2 414	1 162	1 252	61	56	66
2002 .....	2 220	1 094	1 126	56	53	59
2003 .....	2 181	1 073	1 108	56	53	59
2004 .....	2 173	1 050	1 123	56	52	61
<b>2004</b>						
<b>Alder</b>						
0-5 .....	271	136	135	107	106	109
6-15 .....	332	159	173	66	61	72
16-19 .....	111	45	66	56	45	69
20-44 .....	985	476	509	81	73	92
45-69 .....	309	174	135	25	26	23
70- .....	165	60	105	35	30	40

<sup>1</sup> Det geografiske virkeområdet for Samisk utviklingsfond nord for Saltfjellet. Inndelingen av SUF-området for 2005 er lagt til grunn. Flytting innenfor et SUF-område i en og samme kommune er ikke med.

Kilde: Befolkningsstatistikk, Statistisk sentralbyrå.

## 21. Flytting til og fra valgkretser<sup>1</sup>, etter ulike geografiske områder i Norge og utlandet. 2004

Valgkretser	Flytting til/fra				
	I alt	SUF-området <sup>2</sup> nord for Saltfjellet	Øvrige områder nord for Saltfjellet <sup>3</sup>	Resten av landet	Utlandet
<b>Innflytting</b>					
<b>Valgkretser i alt</b> .....	<b>51 523</b>	<b>3 335</b>	<b>39 636</b>	<b>5 627</b>	<b>2 925</b>
SUF-området i alt .....	3 825	2 173	972	423	257
Øvrige områder <sup>3</sup> i alt .....	47 698	1 162	38 664	5 204	2 668
1. Varanger .....	3 027	225	2 205	360	237
SUF .....	209	92	64	39	14
Øvrige områder .....	2 818	133	2 141	321	223
2. Tana .....	525	223	192	71	39
SUF .....	341	209	70	37	25
Øvrige områder .....	184	14	122	34	14
3. Karasjok .....	361	259	46	33	23
SUF .....	361	259	46	33	23
4. Kautokeino .....	290	207	48	20	15
SUF .....	290	207	48	20	15
5. Porsanger .....	1 444	613	567	173	91
SUF .....	835	558	142	86	49
Øvrige områder .....	609	55	425	87	42
6. Alta/Kvalsund .....	4 823	416	3 605	556	246
SUF .....	384	166	143	53	22
Øvrige områder .....	4 439	250	3 462	503	224
7. Nord-Troms .....	1 531	419	852	120	140
SUF .....	664	362	176	55	71
Øvrige områder .....	867	57	676	65	69
8. Midt-Troms .....	14 919	367	12 057	1 645	850
SUF .....	82	29	39	9	5
Øvrige områder .....	14 837	338	12 018	1 636	845
9. Sør-Troms .....	4 873	310	3 818	464	281
SUF .....	411	182	165	42	22
Øvrige områder .....	4 462	128	3 653	422	259
10. Nordre Nordland .....	9 189	134	7 555	919	581
SUF .....	89	19	40	28	2
Øvrige områder .....	9 100	115	7 515	891	579
11. Midtre Nordland .....	10 541	162	8 691	1 266	422
SUF .....	159	90	39	21	9
Øvrige områder .....	10 382	72	8 652	1 245	413
<b>Utflytting</b>					
<b>Valgkretser i alt</b> .....	<b>52 532</b>	<b>3 145</b>	<b>39 826</b>	<b>7 857</b>	<b>1 704</b>
SUF-området i alt .....	4 081	2 173	1 162	606	140
Øvrige områder i alt .....	48 451	972	38 664	7 251	1 564
1. Varanger .....	3 275	210	2 268	596	201
SUF .....	246	97	99	40	10
Øvrige områder .....	3 029	113	2 169	556	191
2. Tana .....	545	201	235	82	27
SUF .....	327	191	76	42	18
Øvrige områder .....	218	10	159	40	9
3. Karasjok .....	366	271	36	42	17
SUF .....	366	271	36	42	17
4. Kautokeino .....	310	198	61	23	28
SUF .....	310	198	61	23	28
5. Porsanger .....	1 567	593	671	258	45
SUF .....	896	552	192	136	16
Øvrige områder .....	671	41	479	122	29

## 21 (forts.). Flytting til og fra valgkretser<sup>1</sup>, etter ulike geografiske områder i Norge og utlandet. 2004

Valgkrets	Flytting til/fra				
	I alt	SUF-området <sup>2</sup> nord for Saltfjellet	Øvrige områder nord for Saltfjellet <sup>3</sup>	Resten av landet	Utlandet
6. Alta/Kvalsund .....	4 775	384	3 580	703	108
SUF .....	433	171	170	87	5
Øvrige områder .....	4 342	213	3 410	616	103
7. Nord-Troms .....	1 504	387	895	173	49
SUF .....	655	360	181	84	30
Øvrige områder .....	849	27	714	89	19
8. Midt-Troms .....	15 090	320	11 952	2 135	683
SUF .....	76	27	41	6	2
Øvrige områder .....	15 014	293	11 911	2 129	681
9. Sør-Troms .....	5 106	318	3 850	804	134
SUF .....	489	195	195	93	6
Øvrige områder .....	4 617	123	3 655	711	128
10. Nordre Nordland .....	9 542	118	7 673	1 535	216
SUF .....	67	18	39	10	0
Øvrige områder .....	9 475	100	7 634	1 525	216
11. Midtre Nordland .....	10 452	145	8 605	1 506	196
SUF .....	216	93	72	43	8
Øvrige områder .....	10 236	52	8 533	1 463	188
<b>Nettoinnflytting</b>					
<b>Valgkretser i alt .....</b>	<b>-1 009</b>	<b>190</b>	<b>-190</b>	<b>-2 230</b>	<b>1 221</b>
SUF-området i alt .....	-256	0	-190	-183	117
Øvrige områder i alt .....	-753	190	0	-2 047	1 104
1. Varanger .....	-248	15	-63	-236	36
SUF .....	-37	-5	-35	-1	4
Øvrige områder .....	-211	20	-28	-235	32
2. Tana .....	-20	22	-43	-11	12
SUF .....	14	18	-6	-5	7
Øvrige områder .....	-34	4	-37	-6	5
3. Karasjok .....	-5	-12	10	-9	6
SUF .....	-5	-12	10	-9	6
4. Kautokeino .....	-20	9	-13	-3	-13
SUF .....	-20	9	-13	-3	-13
5. Porsanger .....	-123	20	-104	-85	46
SUF .....	-61	6	-50	-50	33
Øvrige områder .....	-62	14	-54	-35	13
6. Alta/Kvalsund .....	48	32	25	-147	138
SUF .....	-49	-5	-27	-34	17
Øvrige områder .....	97	37	52	-113	121
7. Nord-Troms .....	27	32	-43	-53	91
SUF .....	9	2	-5	-29	41
Øvrige områder .....	18	30	-38	-24	50
8. Midt-Troms .....	-171	47	105	-490	167
SUF .....	6	2	-2	3	3
Øvrige områder .....	-177	45	107	-493	164
9. Sør-Troms .....	-233	-8	-32	-340	147
SUF .....	-78	-13	-30	-51	16
Øvrige områder .....	-155	5	-2	-289	131
10. Nordre Nordland .....	-353	16	-118	-616	365
SUF .....	22	1	1	18	2
Øvrige områder .....	-375	15	-119	-634	363
11. Midtre Nordland .....	89	17	86	-240	226
SUF .....	-57	-3	-33	-22	1
Øvrige områder .....	146	20	119	-218	225

<sup>1</sup> Sametingets valgkretser. Kun de elleve nordligste valgkretsene er tatt med. <sup>2</sup> Det geografiske virkeområdet for Samisk utviklingsfond nord for Saltfjellet. Inndelingen av SUF-området for 2005 er lagt til grunn. <sup>3</sup> Områder nord for Saltfjellet, tilsvarende Sametingets elleve nordligste valgkretser, som ikke er virkeområde for Samisk utviklingsfond.

Kilde: Befolkningsstatistikk, Statistisk sentralbyrå.

## 22. Innvandring og utvandring, etter tilflyttings-/fraflyttingsregion. SUF-området<sup>1</sup> i alt

Tilflyttings-/fracflyttingsregion	Innvandring			Utvandring			Nettoinnvandring		
	2002	2003	2004	2002	2003	2004	2002	2003	2004
<b>I alt</b> .....	<b>251</b>	<b>240</b>	<b>257</b>	<b>132</b>	<b>117</b>	<b>140</b>	<b>119</b>	<b>123</b>	<b>123</b>
Norden .....	84	96	92	99	89	109	-15	7	-17
Vest-Europa .....	23	17	16	10	17	12	13	0	4
Øst-Europa .....	78	59	55	15	4	4	63	55	51
Afrika .....	26	8	35	1	0	0	25	8	35
Asia med Tyrkia .....	29	50	43	1	1	3	28	49	40
Nord-Amerika <sup>2</sup> og Oceania .....	4	6	12	3	1	1	1	5	17
Sør- og Mellom-Amerika .....	5	1	4	1	-	1	4	1	3
Statsløse og uoppgitt .....	2	3	0	2	5	10	-	-2	-10

<sup>1</sup> Det geografiske virkeområdet for Samisk utviklingsfond nord for Saltfjellet. Inndelingen av SUF-området for 2005 er lagt til grunn.

<sup>2</sup> Kun USA og Canada.

Kilde: Befolkningsstatistikk, Statistisk sentralbyrå.

## 23. Skilsmisser<sup>1</sup> i alt, etter barnetall. Norge nord for Saltfjellet. 2004

Geografisk område	I alt	Antall barn <sup>2</sup> ved skilsmissen				Barn i alt
		0	1	2	3	
<b>Norge nord for Saltfjellet i alt</b> .....	<b>784</b>	<b>315</b>	<b>179</b>	<b>206</b>	<b>84</b>	<b>868</b>
SUF-området <sup>3</sup> i alt .....	61	28	15	11	7	80
Øvrige områder <sup>4</sup> i alt .....	723	287	164	195	77	788
Finnmark Finnmarku .....	152	57	39	40	16	170
SUF .....	34	18	9	4	3	27
Øvrige områder .....	118	39	30	36	13	143
Troms .....	322	144	79	72	27	305
SUF .....	24	9	7	7	1	24
Øvrige områder .....	298	135	72	65	26	281
Nordland <sup>5</sup> .....	183	72	34	49	28	393
SUF .....	11	4	1	2	4	29
Øvrige områder .....	172	68	33	47	24	364

<sup>1</sup> Etter bosted der mannen (faren) var bosatt da skilsmissen ble innvilget. Inndelingen av SUF-området for 2005 er lagt til grunn.

<sup>2</sup> Tallet på felles barn (under 18 år) i ekteskap oppløst ved skilsmisse. <sup>3</sup> Det geografiske virkeområdet for Samisk utviklingsfond.

Inndelingen av SUF-området for 2005 er lagt til grunn. <sup>4</sup> Områder nord for Saltfjellet, tilsvarende Sametingets elleve nordligste valgkretser, som ikke er virkeområde for Samisk utviklingsfond. <sup>5</sup> Inkluderer bare områdene nord for Saltfjellet, tilsvarende valgkretsene Midtre og Nordre Nordland.

Kilde: Befolkningsstatistikk, Statistisk sentralbyrå.



## 24. Høyeste fullførte utdanning for personer 16 år og over, etter kjønn og aldersgrupper. Norge nord for Saltfjellet. 1. oktober 2004

Alder/kjønn/ geografisk område	Personer						Prosent <sup>4</sup>				
	I alt	Grunn- skole- nivå	Videre- gående- skole- nivå <sup>1</sup>	Univer- sitets- og høg- skole- nivå, kort <sup>2</sup>	Univer- sitets- og høg- skole- nivå, lang <sup>3</sup>	Ingen eller uoppgitt utdan- ning	I alt	Grunn- skole- nivå	Videre- gåen- de- skole- nivå	Univer- sitets- og høg- skole- nivå, kort	Univer- sitets- og høgsko- lenivå, lang
<b>SUF-området<sup>5</sup> nord for Saltfjellet</b>											
<b>Begge kjønn i alt .</b>	<b>31 098</b>	<b>9 335</b>	<b>16 391</b>	<b>4 138</b>	<b>534</b>	<b>700</b>	<b>100,0</b>	<b>30,7</b>	<b>53,9</b>	<b>13,6</b>	<b>1,8</b>
16-19 år .....	1 961	838	1 110	-	-	13	100,0	43,0	57,0	-	-
20-24 år .....	2 271	186	1 854	181	2	48	100,0	8,4	83,4	8,1	0,1
25-29 år .....	2 073	188	1 254	500	57	74	100,0	9,4	62,7	25,0	2,9
30-39 år .....	5 143	503	3 213	1 078	154	195	100,0	10,2	64,9	21,8	3,1
40-49 år .....	5 112	741	3 068	1 007	135	161	100,0	15,0	62,0	20,3	2,7
50-59 år .....	5 712	1 613	3 022	866	120	91	100,0	28,7	53,8	15,4	2,1
60-66 år .....	3 016	1 231	1 370	331	44	40	100,0	41,4	46,0	11,1	1,5
67 år og over .....	5 810	4 035	1 500	175	22	78	100,0	70,4	26,2	3,1	0,4
<b>Menn i alt .....</b>	<b>16 197</b>	<b>4 632</b>	<b>9 347</b>	<b>1 594</b>	<b>303</b>	<b>321</b>	<b>100,0</b>	<b>29,2</b>	<b>58,9</b>	<b>10,0</b>	<b>1,9</b>
16-19 år .....	1 001	446	545	-	-	10	100,0	45,0	55,0	-	-
20-24 år .....	1 247	130	1 043	51	1	22	100,0	10,6	85,1	4,2	0,1
25-29 år .....	1 114	115	779	165	27	28	100,0	10,6	71,7	15,2	2,5
30-39 år .....	2 766	337	1 899	374	67	89	100,0	12,6	70,9	14,0	2,5
40-49 år .....	2 708	469	1 725	357	75	82	100,0	17,9	65,7	13,6	2,9
50-59 år .....	3 156	906	1 736	394	79	41	100,0	29,1	55,7	12,6	2,5
60-66 år .....	1 611	595	807	162	35	12	100,0	37,2	50,5	10,1	2,2
67 år og over .....	2 594	1 634	813	91	19	37	100,0	63,9	31,8	3,6	0,7
<b>Kvinner i alt .....</b>	<b>14 901</b>	<b>4 703</b>	<b>7 044</b>	<b>2 544</b>	<b>231</b>	<b>379</b>	<b>100,0</b>	<b>32,4</b>	<b>48,5</b>	<b>17,5</b>	<b>1,6</b>
16-19 år .....	960	392	565	-	-	3	100,0	41,0	59,0	-	-
20-24 år .....	1 024	56	811	130	1	26	100,0	5,6	81,3	13,0	0,1
25-29 år .....	959	73	475	335	30	46	100,0	8,0	52,0	36,7	3,3
30-39 år .....	2 377	166	1 314	704	87	106	100,0	7,3	57,9	31,0	3,8
40-49 år .....	2 404	272	1 343	650	60	79	100,0	11,7	57,8	28,0	2,6
50-59 år .....	2 556	707	1 286	472	41	50	100,0	28,2	51,3	18,8	1,6
60-66 år .....	1 405	636	563	169	9	28	100,0	46,2	40,9	12,3	0,7
67 år og over .....	3 216	2 401	687	84	3	41	100,0	75,6	21,6	2,6	0,1
<b>Øvrige områder<sup>6</sup> nord for Saltfjellet</b>											
<b>Begge kjønn i alt .</b>	<b>271 944</b>	<b>60 631</b>	<b>148 382</b>	<b>45 634</b>	<b>10 508</b>	<b>6 789</b>	<b>100,0</b>	<b>22,9</b>	<b>56,0</b>	<b>17,2</b>	<b>4,0</b>
16-19 år .....	17 619	6 895	10 335	2	-	387	100,0	40,0	60,0	0,0	-
20-24 år .....	20 932	1 470	16 408	2 216	16	822	100,0	7,3	81,6	11,0	0,1
25-29 år .....	20 343	1 229	11 505	5 477	988	1 144	100,0	6,4	59,9	28,5	5,1
30-39 år .....	51 298	3 521	28 900	13 430	3 494	1 953	100,0	7,1	58,6	27,2	7,1
40-49 år .....	48 152	5 341	28 307	10 713	2 546	1 245	100,0	11,4	60,3	22,8	5,4
50-59 år .....	46 138	9 251	25 716	8 398	2 137	636	100,0	20,3	56,5	18,5	4,7
60-66 år .....	22 829	7 163	11 749	2 909	810	198	100,0	31,7	51,9	12,9	3,6
67 år og over .....	44 633	25 761	15 462	2 489	517	404	100,0	58,2	35,0	5,6	1,2

## 24 (forts.). Høyeste fullførte utdanning for personer 16 år og over, etter kjønn og aldersgrupper. Norge nord for Saltfjellet. 1. oktober 2004

Alder/kjønn/ geografisk område	Personer						Prosent <sup>4</sup>					
	I alt	Grunn- skole- nivå	Videre- gående- skole- nivå <sup>1</sup>	Univer- sitets- og høg- skole- nivå, kort <sup>2</sup>	Univer- sitets- og høg- skole- nivå, lang <sup>3</sup>	Ingen eller uopp- gitt utdan- ning	I alt	Grunn- skole- nivå	Videre- gåen- de- skole- nivå	Univer- sitets- og høg- skole- nivå, kort	Univer- sitets- og høg- skole- nivå, lang	
<b>Menn i alt</b> .....	<b>135 107</b>	<b>27 257</b>	<b>78 961</b>	<b>18 828</b>	<b>6 662</b>	<b>3 399</b>	<b>100,0</b>	<b>20,7</b>	<b>60,0</b>	<b>14,3</b>	<b>5,1</b>	
16-19 år .....	9 164	3 786	5 146	1	-	231	100,0	42,4	57,6	0,0	-	
20-24 år .....	10 855	936	8 834	693	4	388	100,0	8,9	84,4	6,6	0,0	
25-29 år .....	10 480	741	6 620	2 076	494	549	100,0	7,5	66,7	20,9	5,0	
30-39 år .....	26 121	2 063	15 962	5 174	1 928	994	100,0	8,2	63,5	20,6	7,7	
40-49 år .....	24 406	2 945	15 009	4 199	1 599	654	100,0	12,4	63,2	17,7	6,7	
50-59 år .....	23 875	4 535	13 466	4 026	1 539	309	100,0	19,2	57,1	17,1	6,5	
60-66 år .....	11 727	3 268	6 196	1 503	653	107	100,0	28,1	53,3	12,9	5,6	
67 år og over .....	18 479	8 983	7 728	1 156	445	167	100,0	49,1	42,2	6,3	2,4	
<b>Kvinner i alt</b> .....	<b>136 837</b>	<b>33 374</b>	<b>69 421</b>	<b>26 806</b>	<b>3 846</b>	<b>3 390</b>	<b>100,0</b>	<b>25,0</b>	<b>52,0</b>	<b>20,1</b>	<b>2,9</b>	
16-19 år .....	8 455	3 109	5 189	1	-	156	100,0	37,5	62,5	0,0	-	
20-24 år .....	10 077	534	7 574	1 523	12	434	100,0	5,5	78,5	15,8	0,1	
25-29 år .....	9 863	488	4 885	3 401	494	595	100,0	5,3	52,7	36,7	5,3	
30-39 år .....	25 177	1 458	12 938	8 256	1 566	959	100,0	6,0	53,4	34,1	6,5	
40-49 år .....	23 746	2 396	13 298	6 514	947	591	100,0	10,3	57,4	28,1	4,1	
50-59 år .....	22 263	4 716	12 250	4 372	598	327	100,0	21,5	55,8	19,9	2,7	
60-66 år .....	11 102	3 895	5 553	1 406	157	91	100,0	35,4	50,4	12,8	1,4	
67 år og over .....	26 154	16 778	7 734	1 333	72	237	100,0	64,7	29,8	5,1	0,3	

<sup>1</sup> Inkludert nivået "Påbygging til videregående utdanning" som omfatter utdanninger som bygger på videregående skole, men som ikke er godkjent som høyere utdanning. <sup>2</sup> Universitets- og høgskolenivå, kort, omfatter høyere utdanning t.o.m. fire år. <sup>3</sup> Universitets- og høgskolenivå, lang, omfatter utdanninger på mer enn fire år, samt forskerutdanninger. <sup>4</sup> Ikke medregnet personer med uoppgitt eller ingen fullført utdanning. <sup>5</sup> Det geografiske virkeområdet for Samisk utviklingsfond nord for Saltfjellet. Inndelingen av SUF-området for 2005 er lagt til grunn. <sup>6</sup> Områder nord for Saltfjellet, tilsvarende Sametingets elleve nordligste valgkretser, som ikke er definert som virkeområde til Samisk utviklingsfond.

Kilde: Utdanningsstatistikk, Statistisk sentralbyrå.

## 25. Høyeste fullførte utdanning for personer 16 år og over pr. 1. oktober. SUF-området<sup>1</sup>

	Personer						Prosent <sup>2</sup>				
	I alt	Grunn- skole- nivå	Videre- gående- skole- nivå <sup>3</sup>	Univer- sitets- og høg- skole- nivå, kort <sup>4</sup>	Univer- sitets- og høg- skole- nivå, lang <sup>5</sup>	Uopp- gitt eller ingen utdan- ning	I alt	Grunn- skole- nivå	Videre- gående- skole- nivå <sup>3</sup>	Univer- sitets- og høg- skole- nivå, kort <sup>4</sup>	Univer- sitets- og høg- skole- nivå, lang <sup>5</sup>
1998 ...	32 346	11 581	16 056	3 820	402	487	100,0	30,7	53,9	13,6	1,8
1999 ...	32 059	11 220	16 090	3 820	444	485	100,0	31,5	53,6	13,2	1,6
2000 ...	31 846	10 831	16 101	3 860	466	588	100,0	32,3	53,3	12,8	1,5
2001 ...	31 650	10 443	16 221	3 915	471	600	100,0	33,6	52,2	12,6	1,5
2002 ...	31 520	9 974	16 451	3 958	471	666	100,0	34,7	51,5	12,3	1,5
2003 ...	31 235	9 626	16 371	4 036	501	701	100,0	35,5	51,0	12,1	1,4
2004 ...	31 098	9 335	16 391	4 138	534	700	100,0	36,4	50,4	12,0	1,3

<sup>1</sup> Det geografiske virkeområdet for Samisk utviklingsfond nord for Saltfjellet. Inndelingen av SUF-området for 2005 er lagt til grunn alle år. <sup>2</sup> Ikke medregnet personer med uoppgitt eller ingen fullført utdanning. <sup>3</sup> Inkludert nivået "Påbygging til videregående utdanning" som omfatter utdanninger som bygger på videregående skole, men som ikke er godkjent som høyere utdanning. <sup>4</sup> Universitets- og høgskolenivå, kort, omfatter høyere utdanning t.o.m. fire år. <sup>5</sup> Universitets- og høgskolenivå, lang, omfatter utdanninger på mer enn fire år, samt forskerutdanninger.

Kilde: Utdanningsstatistikk, Statistisk sentralbyrå.

## 26. Personer 16 år og over, etter høyeste fullførte utdanning. Kommuner som er helt eller delvis definert som SUF-område<sup>1</sup>. 1. oktober 2004. Prosent

Kommune	I alt	Grunn- skole- nivå	Videre- gående- skole- nivå <sup>2</sup>	Universi- tets- og høgsko- lenivå, kort <sup>3</sup>	Universi- tets- og høgsko- lenivå, lang <sup>4</sup>	Ingen, annen eller uoppgitt utdan- ning
<b>SUF-området i alt</b> .....	<b>100,0</b>	<b>30,0</b>	<b>52,7</b>	<b>13,3</b>	<b>1,7</b>	<b>2,3</b>
2030 Sør-Varanger, SUF .....	100,0	31,7	51,6	11,8	1,6	3,2
2030 Sør-Varanger, øvrige områder .....	100,0	19,4	54,8	18,7	3,2	3,8
2027 Unjárga-Nesseby, SUF .....	100,0	32,6	52,0	12,3	2,2	0,9
2025 Deatnu-Tana, SUF .....	100,0	28,7	51,8	14,3	2,1	3,2
2023 Gamvik, SUF .....	100,0	43,1	43,5	10,4	0,7	2,3
2023 Gamvik, øvrige områder .....	100,0	31,2	52,3	10,6	0,5	5,4
2022 Lebesby, SUF .....	100,0	29,7	56,9	8,8	1,0	3,6
2022 Lebesby, øvrige områder .....	100,0	32,2	51,0	10,9	1,5	4,5
2021 Kárášjohka-Karasjok, SUF .....	100,0	26,9	46,4	20,3	3,1	3,2
2020 Porsanger Porsángu Porsanki, SUF .....	100,0	23,9	54,5	16,5	2,6	2,4
2019 Nordkapp, SUF .....	100,0	38,0	49,3	8,5	0,8	3,4
2019 Nordkapp, øvrige områder .....	100,0	26,2	55,6	12,9	1,7	3,6
2018 Måsøy, SUF .....	100,0	51,7	37,8	7,8	0,6	2,2
2018 Måsøy, øvrige områder .....	100,0	36,3	49,7	9,4	1,3	3,4
2017 Kvalsund, SUF .....	100,0	39,0	46,7	10,0	1,1	3,2
2014 Loppa, SUF .....	100,0	36,3	48,7	12,9	0,6	1,6
2012 Alta, SUF .....	100,0	34,2	52,3	10,1	1,1	2,3
2012 Alta, øvrige områder .....	100,0	19,6	54,4	20,0	3,6	2,4
2011 Guovdageaidnu-Kautokeino, SUF .....	100,0	27,8	48,5	17,3	3,0	3,3
1943 Kvænangen, SUF .....	100,0	33,8	51,4	11,7	1,5	1,7
1940 Gáivuotna-Kálfjord, SUF .....	100,0	31,7	54,3	12,1	0,9	1,0
1939 Storfjord, SUF .....	100,0	26,5	57,7	12,1	1,3	2,5
1938 Lyngen, SUF .....	100,0	32,8	52,9	10,8	1,3	2,2
1925 Sørreisa, SUF .....	100,0	27,8	62,0	9,4	0,6	0,2
1925 Sørreisa, øvrige områder .....	100,0	19,9	60,3	15,8	2,3	1,8
1920 Lavangen, SUF .....	100,0	27,9	54,3	15,6	1,1	1,1
1919 Gratangen, SUF .....	100,0	37,1	52,4	7,3	1,3	1,9
1919 Gratangen, øvrige områder .....	100,0	27,2	52,5	14,9	0,9	4,5
1913 Skånland, SUF .....	100,0	23,0	59,1	15,0	1,7	1,2
1902 Tromsø, SUF .....	100,0	44,7	47,0	6,2	0,5	1,5
1902 Tromsø, øvrige områder .....	100,0	16,2	50,5	21,5	8,7	3,1
1853 Evenes, SUF .....	100,0	32,9	55,0	9,1	0,4	2,6
1853 Evenes, øvrige områder .....	100,0	23,3	60,7	12,4	1,6	2,0
1850 Tysfjord, SUF .....	100,0	29,7	55,8	11,3	1,2	1,9
1849 Hamarøy, SUF .....	100,0	28,6	58,3	11,1	1,0	1,0
1849 Hamarøy, øvrige områder .....	100,0	26,4	53,6	15,4	1,9	2,8
1805 Narvik, SUF .....	100,0	23,0	66,5	7,8	1,9	0,7
1805 Narvik, øvrige områder .....	100,0	18,3	58,2	16,9	3,4	3,2
Øvrige kommuner nord for Saltfjellet .....	100,0	24,3	55,3	15,4	2,8	2,2

<sup>1</sup> Det geografiske virkeområdet for Samisk utviklingsfond nord for Saltfjellet. Inndelingen av SUF-området for 2005 er lagt til grunn.

<sup>2</sup> Inkludert nivået "Påbygging til videregående utdanning" som omfatter utdanninger som bygger på videregående skole, men som ikke er godkjent som høyere utdanning. <sup>3</sup> Universitets- og høgskolenivå, kort, omfatter høyere utdanning t.o.m. fire år. <sup>4</sup> Universitets- og høgskolenivå, lang, omfatter utdanninger på mer enn fire år, samt forskerutdanninger.

Kilde: Utdanningsstatistikk, Statistisk sentralbyrå.

## 27. Personer 16 år og over, med høyere utdanning. Kommuner helt eller delvis definert som SUF-område<sup>1</sup>. 1. oktober 2004

Kommune	Abslutte tall			Prosent	
	I alt	Universitets- og høyskole-nivå	Annen, ingen eller uoppgitt utdanning	I alt	Universitets- og høyskole-nivå
<b>SUF området i alt</b> .....	<b>31 098</b>	<b>4 672</b>	<b>26 426</b>	<b>100,0</b>	<b>15,0</b>
2030 Sør-Varanger, SUF .....	1 201	161	1 040	100,0	14,0
2030 Sør-Varanger, øvrige områder .....	6 232	1 367	4 865	100,0	23,0
2027 Unjárga-Nesseby, SUF .....	771	112	659	100,0	15,0
2025 Deatnu-Tana, SUF .....	2 421	395	2 026	100,0	17,0
2023 Gamvik, SUF .....	299	33	266	100,0	11,0
2023 Gamvik, øvrige områder .....	606	67	539	100,0	12,0
2022 Lebesby, SUF .....	306	30	276	100,0	10,0
2022 Lebesby, øvrige områder .....	826	102	724	100,0	13,0
2021 Kárášjohka-Karasjok, SUF .....	2 200	516	1 684	100,0	24,0
2020 Porsanger Porsángu Porsanki, SUF .....	3 434	657	2 777	100,0	20,0
2019 Nordkapp, SUF .....	495	46	449	100,0	10,0
2019 Nordkapp, øvrige områder .....	2 206	322	1 884	100,0	15,0
2018 Måsøy, SUF .....	180	15	165	100,0	9,0
2018 Måsøy, øvrige områder .....	960	102	858	100,0	11,0
2017 Kvalsund, SUF .....	1 030	114	916	100,0	11,0
2014 Loppa, SUF .....	900	121	779	100,0	14,0
2012 Alta, SUF .....	903	101	802	100,0	11,0
2012 Alta, øvrige områder .....	12 175	2 866	9 309	100,0	24,0
2011 Guovdageaidnu-Kautokeino, SUF .....	2 340	475	1 865	100,0	21,0
1943 Kvænangen, SUF .....	1 148	151	997	100,0	13,0
1940 Gáivuotna-Kåfjord, SUF .....	1 857	241	1 616	100,0	13,0
1939 Storfjord, SUF .....	1 547	207	1 340	100,0	14,0
1938 Lyngen, SUF .....	2 541	308	2 233	100,0	12,0
1925 Sørreisa, SUF .....	479	48	431	100,0	10,0
1925 Sørreisa, øvrige områder .....	2 112	382	1 730	100,0	18,0
1920 Lavangen, SUF .....	841	140	701	100,0	17,0
1919 Gratangen, SUF .....	477	41	436	100,0	9,0
1919 Gratangen, øvrige områder .....	530	84	446	100,0	17,0
1913 Skånland, SUF .....	2 467	412	2 055	100,0	17,0
1902 Tromsø, SUF .....	785	53	732	100,0	7,0
1902 Tromsø, øvrige områder .....	47 827	14 451	33 376	100,0	31,0
1853 Evenes, SUF .....	231	22	209	100,0	10,0
1853 Evenes, øvrige områder .....	914	128	786	100,0	14,0
1850 Tysfjord, SUF .....	1 777	223	1 554	100,0	13,0
1849 Hamarøy, SUF .....	199	24	175	100,0	12,0
1849 Hamarøy, øvrige områder .....	1 332	230	1 102	100,0	18,0
1805 Narvik, SUF .....	269	26	243	100,0	10,0
1805 Narvik, øvrige områder .....	14 585	2 965	11 620	100,0	21,0
Øvrige kommuner nord for Saltfjellet .....	181 639	33 076	148 563	100,0	19,0

<sup>1</sup> Det geografiske virkeområdet for Samisk utviklingsfond nord for Saltfjellet. Inndelingen av SUF-området for 2005 er lagt til grunn. Kilde: Utdanningsstatistikk, Statistisk sentralbyrå.

## 28. Elever/studenter etter skoleslag og foreldrenes utdanningsnivå. Norge nord for Saltfjellet. 1. oktober 2004. Prosent

Skoleslag/geografisk område	Foreldrenes utdanningsnivå					Uoppgitt
	I alt	Høyere utdanning mer enn fire år	Høyere utdanning t.o.m. fire år	Videregående nivå	Grunnskole-nivå	
<b>SUF-området<sup>1</sup> nord for Saltfjellet i alt .....</b>	<b>100,0</b>	<b>4,3</b>	<b>25,3</b>	<b>51,2</b>	<b>15,7</b>	<b>3,5</b>
Allmennfaglige studieretninger .....	100,0	7,5	37,2	47,5	5,4	2,5
Yrkesfaglige studieretninger .....	100,0	2,3	22,5	61,1	11,7	2,4
Annen videregående utdanning .....	100,0	2,0	24,5	53,1	14,3	6,1
Folkehøgskole .....	100,0	12,2	26,5	46,9	8,2	6,1
Arbeidsmarkedskurs .....	100,0	0,0	4,8	39,7	49,2	6,3
Læringer .....	100,0	0,3	21,0	67,0	11,3	0,3
Universitet og vitenskapelige høyskoler .....	100,0	6,8	32,1	43,2	13,3	4,6
Statlige høyskoler .....	100,0	3,6	19,1	46,9	25,4	5,0
Militære høyskoler .....	100,0	16,7	33,3	50,0	0,0	0,0
Andre høyskoler .....	100,0	2,5	21,0	54,3	0,0	1,2
Høyere utdanning i utlandet .....	100,0	14,8	48,1	33,3	3,7	0,0
Videregående utdanning i utlandet .....	100,0	12,5	25,0	50,0	12,5	0,0
Tekniske fagskoler .....	100,0	2,9	11,4	57,1	28,6	0,0
<b>Øvrige områder nord for Saltfjellet<sup>2</sup> i alt .....</b>	<b>100,0</b>	<b>7,7</b>	<b>26,6</b>	<b>52,1</b>	<b>9,0</b>	<b>4,7</b>
Allmennfaglige studieretninger .....	100,0	11,6	37,5	45,1	3,2	2,6
Yrkesfaglige studieretninger .....	100,0	2,9	21,6	64,3	8,4	2,8
Annen videregående utdanning .....	100,0	6,6	21,2	55,3	11,7	5,1
Folkehøgskole .....	100,0	12,5	35,9	44,6	1,7	5,2
Arbeidsmarkedskurs .....	100,0	1,5	7,9	49,1	16,6	24,9
Læringer .....	100,0	2,7	20,0	67,7	8,4	1,1
Universitet og vitenskapelige høyskoler .....	100,0	15,9	31,8	38,8	6,3	7,2
Statlige høyskoler .....	100,0	4,6	21,8	53,3	14,0	6,3
Militære høyskoler .....	100,0	14,3	39,3	46,4	0,0	0,0
Andre høyskoler .....	100,0	6,5	25,6	51,4	13,6	2,8
Høyere utdanning i utlandet .....	100,0	19,2	37,6	38,9	2,8	1,5
Videregående utdanning i utlandet .....	100,0	22,0	46,3	29,3	0,0	2,4
Tekniske fagskoler .....	100,0	0,3	11,2	62,0	24,6	1,9

<sup>1</sup> Det geografiske virkeområdet for Samisk utviklingsfond nord for Saltfjellet. Inndelingen av SUF-området for 2005 er lagt til grunn.

<sup>2</sup> Områder nord for Saltfjellet, tilsvarende Sametingets elleve nordligste valgkretser, som ikke er virkeområde for Samisk utviklingsfond.

Kilde: Utdanningsstatistikk, Statistisk sentralbyrå.

## 29. Elever i videregående opplæring og i annen utdanning mellom grunnskole og universitet/høgskole, etter kjønn, kurstype og studieretning. Norge nord for Saltfjellet. 1. oktober 2004

Studieretning	I alt	Prosent- andel kvinner av alle i videre- gående opp- læring	Ettårig grunn- kurs	Videre- gående kurs I	Videre- gående kurs II
<b>SUF-området<sup>1</sup> nord for Saltfjellet i alt</b> .....	<b>1 600</b>	<b>52,7</b>	<b>706</b>	<b>479</b>	<b>415</b>
Allmenne, økonomiske og administrative fag .....	651	57,5	190	165	296
Musikk, dans og drama .....	33	87,9	18	9	6
Idrettsfag .....	30	43,3	15	6	9
Helse- og sosialfag .....	233	88,0	97	74	62
Naturbruk .....	73	52,1	33	32	8
Formgivingsfag .....	89	88,8	48	34	7
Hotell- og næringsmiddelfag .....	76	65,8	42	34	-
Byggfag .....	64	6,3	49	15	-
Tekniske byggfag .....	10	10,0	5	5	-
Elektrofag .....	93	6,5	51	34	8
Mekaniske fag .....	181	5,5	123	51	7
Kjemi- og prosessfag .....	.	.	.	.	.
Trearbeidsfag .....	.	.	.	.	.
Media og kommunikasjon .....	39	41,0	18	10	11
Salg og service .....	25	72,0	17	8	-
Læringer .....	296	32,1	-	-	-
Studenter i Teknisk fagskole .....	37	54,1	-	-	-
Elever i folkehøgskoler .....	44	79,5	-	-	-
Deltakere i arbeidsmarkedskurs .....	64	35,9	-	-	-
Elever i annen videregående utdanning .....	49	6,1	-	-	-
<b>Øvrige områder nord for Saltfjellet<sup>2</sup> i alt</b> .....	<b>14 025</b>	<b>51,2</b>	<b>5 749</b>	<b>4 850</b>	<b>3 426</b>
Allmenne, økonomiske og administrative fag .....	5 550	54,7	1 669	1 579	2 302
Musikk, dans og drama .....	444	73,4	167	144	133
Idrettsfag .....	690	39,9	278	205	207
Helse- og sosialfag .....	1 877	88,4	790	672	415
Naturbruk .....	364	43,1	148	159	57
Formgivingsfag .....	824	89,2	409	291	124
Hotell- og næringsmiddelfag .....	771	54,7	433	330	8
Byggfag .....	483	1,7	269	205	9
Tekniske byggfag .....	157	9,6	87	70	-
Elektrofag .....	891	4,4	449	359	83
Mekaniske fag .....	1 185	5,8	650	494	41
Kjemi- og prosessfag .....	81	24,7	41	40	-
Trearbeidsfag .....	17	17,6	7	8	2
Media og kommunikasjon .....	278	59,7	138	97	43
Salg og service .....	413	61,3	214	198	.
Læringer .....	2 204	32,9	-	-	-
Studenter i Teknisk fagskole .....	321	85,4	-	-	-
Elever i folkehøgskoler .....	337	57,6	-	-	-
Deltakere i arbeidsmarkedskurs .....	270	39,6	-	-	-
Elever i annen videregående utdanning .....	490	3,7	-	-	-

<sup>1</sup> Det geografiske virkeområdet for Samisk utviklingsfond nord for Saltfjellet. Inndelingen av SUF-området for 2005 er lagt til grunn.

<sup>2</sup> Områder nord for Saltfjellet, tilsvarende Sametingets elleve nordligste valgkretser, som ikke er virkeområde for Samisk utviklingsfond.

Kilde: Utdanningsstatistikk, Statistisk sentralbyrå.

### 30. Studenter ved universitet og høyskoler, etter kjønn og valgkrets<sup>1</sup>. 1. oktober 2004<sup>2</sup>

Valgkrets	Begge kjønn			Menn			Kvinner		
	I alt	Høgskoler <sup>3</sup>	Universitet og vitenskapelige høyskoler <sup>4</sup>	I alt	Høgskoler <sup>3</sup>	Universitet og vitenskapelige høyskoler <sup>4</sup>	I alt	Høgskoler <sup>3</sup>	Universitet og vitenskapelige høyskoler <sup>4</sup>
<b>Valgkretser i alt</b> .....	<b>20 087</b>	<b>13 206</b>	<b>6 881</b>	<b>7 898</b>	<b>4 843</b>	<b>3 055</b>	<b>12 189</b>	<b>8 363</b>	<b>3 826</b>
SUF-området <sup>5</sup> i alt .....	1 868	1 282	586	695	450	245	1 173	832	341
Øvrige områder <sup>6</sup> i alt .....	18 219	11 924	6 295	7 203	4 393	2 810	11 016	7 531	3 485
1. Varanger .....	991	671	320	384	249	135	607	422	185
SUF .....	91	57	34	43	24	19	48	33	15
Øvrige områder .....	900	614	286	341	225	116	559	389	170
2. Tana .....	212	141	71	79	49	30	133	92	41
SUF .....	158	99	59	59	32	27	99	67	32
Øvrige områder .....	54	42	12	20	17	3	34	25	9
3. Karasjok .....	164	112	52	55	35	20	109	77	32
SUF .....	164	112	52	55	35	20	109	77	32
4. Kautokeino .....	246	188	58	67	54	13	179	134	45
SUF .....	246	188	58	67	54	13	179	134	45
5. Porsanger .....	436	296	140	155	103	52	281	193	88
SUF .....	260	191	69	97	70	27	163	121	42
Øvrige områder .....	176	105	71	58	33	25	118	72	46
6. Alta/Kvalsund .....	1 761	1 370	391	656	486	170	1 105	884	221
SUF .....	144	107	37	58	45	13	86	62	24
Øvrige områder .....	1 617	1 263	354	598	441	157	1 019	822	197
7. Nord-Troms .....	710	441	269	265	144	121	445	297	148
SUF .....	378	239	139	147	84	63	231	155	76
Øvrige områder .....	332	202	130	118	60	58	214	142	72
8. Midt-Troms .....	5 759	2 868	2 891	2 240	995	1 245	3 519	1 873	1 646
SUF .....	16	9	7	4	2	2	12	7	5
Øvrige områder .....	5 743	2 859	2 884	2 236	993	1 243	3 507	1 866	1 641
9. Sør-Troms .....	2 269	1 603	666	874	569	305	1 395	1 034	361
SUF .....	289	194	95	114	75	39	175	119	56
Øvrige områder .....	1 980	1 409	571	760	494	266	1 220	915	305
10. Nordre Nordland .....	3 552	2 560	992	1 502	1 055	447	2 050	1 505	545
SUF .....	25	17	8	8	4	4	17	13	4
Øvrige områder .....	3 527	2 543	984	1 494	1 051	443	2 033	1 492	541
11. Midtre Nordland .....	3 987	2 956	1 031	1 621	1 104	517	2 366	1 852	514
SUF .....	97	69	28	43	25	18	54	44	10
Øvrige områder .....	3 890	2 887	1 003	1 578	1 079	499	2 312	1 808	504

<sup>1</sup> Sametingets valgkretser. Kun de elleve nordligste valgkretsene er tatt med. <sup>2</sup> Personer på doktorgradsprogram er ikke inkludert fra og med 2002. Fra og med 2002 er bedriftskurs fra Handelshøgskolen BI inkludert. <sup>3</sup> Statlige, private og militære høyskoler. <sup>4</sup> Norges handelshøgskole, Norges Landbrukshøgskole, Menighetsfakultetet, Norges veterinærhøgskole, Arkitektshøgskolen i Oslo, Norges idrettshøgskole og Norges musikkhøgskole. <sup>5</sup> Det geografiske virkeområdet for Samisk utviklingsfond nord for Saltfjellet. Inndelingen av SUF-området for 2005 er lagt til grunn. <sup>6</sup> Områder nord for Saltfjellet, tilsvarende Sametingets elleve nordligste valgkretser, som ikke er virkeområde for Samisk utviklingsfond.

Kilde: Utdanningsstatistikk, Statistisk sentralbyrå.

**31. Samisk språk og kultur i grunnskolen pr. 1. oktober 2004. Utvalgte områder**

	Av dette					
	Hele landet	SUF-området nord for Saltfjellet <sup>1</sup>	Nordland	Troms	Finnmark Finnmarku	Oslo
<b>Elever i alt</b> .....	<b>618 250</b>	<b>21 583</b>	<b>33 288</b>	<b>21 225</b>	<b>10 464</b>	<b>51 869</b>
<b>Elever med samisk som opplæringsmålform i alt</b> .....	<b>997</b>	<b>950</b>	<b>41</b>	<b>78</b>	<b>860</b>	<b>-</b>
1. - 7. årstrinn i alt .....	729	698	30	57	628	-
1. årstrinn .....	100	96	2	12	84	-
2. årstrinn .....	100	97	6	9	84	-
3. årstrinn .....	112	105	3	9	95	-
4. årstrinn .....	112	107	6	8	95	-
5. årstrinn .....	112	107	4	8	98	-
6. årstrinn .....	97	94	4	7	86	-
7. årstrinn .....	96	92	5	4	86	-
8. - 10. årstrinn i alt .....	268	252	11	21	232	-
8. årstrinn .....	85	80	3	6	76	-
9. årstrinn .....	95	89	2	11	80	-
10. årstrinn .....	88	83	6	4	76	-
Elever med nordsamisk som førstespråk .....	968	926	5	64	884	9
Elever med nordsamisk som andrespråk .....	820	676	15	287	481	15
Elever med nordsamisk språk og kultur .....	1 037	878	22	393	605	8
Elever med lulesamisk som førstespråk .....	34	34	34	-	-	-
Elever med lulesamisk som andrespråk .....	24	20	18	:	-	:
Elever med lulesamisk språk og kultur .....	16	14	8	6	-	-
Elever med sørsamisk som førstespråk .....	10	-	3	-	-	-
Elever med sørsamisk som andrespråk .....	69	-	12	-	-	-
Elever med sørsamisk språk og kultur .....	41	-	13	-	-	-

<sup>1</sup> Kun hele kommuner er tatt med. Kommuner som er helt eller delvis definert det geografiske virkeområdet for Samisk utviklingsfond. I alt 26 kommuner.

Kilde: Utdanningsstatistikk, Statistisk sentralbyrå.



### 32. Samiske barnehager<sup>1</sup>, barnehager med samisk språkopplæring<sup>1</sup> og barn i samiske barnehager. 2005

Kommune	Samiske barnehager			Samisk språkopplæring	
	Antall samiske barnehager	Antall barn i samiske barnehager	Antall samiske barn i barnehagene	Antall barnehager med samisk språkopplæring	Antall barn med samisk språkopplæring
<b>Hele landet i alt</b> .....	<b>47</b>	<b>1 221</b>	<b>1 044</b>	<b>12</b>	<b>27</b>
2003 Vadsø .....	1	54	10	-	-
2011 Guovdageaidnu-Kautokeino .....	8	132	132	-	-
2012 Alta .....	3	94	40	2	4
2020 Porsanger Porsángu Porsanki .....	10	224	222	-	-
2021 Kárášjohka-Karasjok .....	5	152	152	-	-
2025 Deatnu-Tana .....	6	256	256	-	-
2027 Unjárga-Nesseby .....	1	29	29	-	-
1902 Tromsø .....	2	78	32	1	:
1913 Skånland .....	1	16	16	-	-
1920 Lavangen .....	1	15	15	-	-
1940 Gáivuotna-Kárfjord .....	4	85	85	-	-
1942 Nordreisa .....	1	47	16	1	8
1850 Tysfjord .....	1	12	12	-	-
1736 Snåsa .....	1	7	7	1	:
0434 Engerdal .....	1	4	4	-	-
0301 Oslo .....	1	16	16	-	-
Resten av landet .....	-	-	-	7	12

<sup>1</sup> Barnehager som har fått tilskudd av Sametinget.

Kilde: Sametinget.

### 33. Inntektsregnskap for bosatte personer 17 år og eldre. Hele landet og nord for Saltfjellet. 2003

	Hele landet			SUF-området <sup>1</sup> nord for Saltfjellet			Øvrige områder <sup>2</sup> nord for Saltfjellet		
	Andel personer med beløp. Pst.	Andel av samlet inntekt. Pst.	Gjennomsnitt for personer med beløp. Kr	Andel personer med beløp. Pst.	Andel av samlet inntekt. Pst.	Gjennomsnitt for personer med beløp. Kr	Andel personer med beløp. Pst.	Andel av samlet inntekt. Pst.	Gjennomsnitt for personer med beløp. Kr
Yrkesinntekt .....	74,5	69,3	256 000	72,6	65,2	196 000	75,3	70,4	236 000
Av dette									
Lønn .....	70,9	64,1	248 800	67,8	58,9	189 400	72,0	64,9	227 700
Netto næringsinntekt .....	9,5	5,2	150 200	12,7	6,3	108 500	9,2	5,5	149 900
+ Kapitalinntekt .....	96,9	8,7	24 700	97,5	3,4	7 600	97,7	4,7	12 100
+ Skattepliktige overføringer .....	41,7	18,6	123 000	52,8	26,3	108 700	45,8	20,9	115 200
Av dette									
Ytelser fra folketrygden ...	30,7	13,4	120 100	38,9	20,5	114 800	33,3	15,5	117 900
Arbeidsledighetstrygd .....	6,2	1,1	49 000	9,7	1,9	43 500	7,4	1,2	42 300
+ Skattefrie overføringer .....	33,6	3,5	28 300	39,5	5,0	27 800	37,4	4,1	27 600
Av dette									
Barnetrygd .....	17,7	1,5	23 100	16,2	2,1	28 700	18,6	1,8	24 300
Bostøtte .....	3,4	0,2	16 800	4,9	0,3	14 000	4,0	0,2	14 900
Sosialhjelp .....	3,7	0,5	36 400	5,1	0,4	19 100	3,8	0,4	27 200
= Samlet inntekt .....	99,4	100,0	277 000	99,7	100,0	218 700	99,6	100,0	253 700
- Sum utlignet skatt og negative overføringer .....	92,1	24,6	73 500	91,0	19,3	46 300	92,4	23,0	62 900
= Inntekt etter skatt .....	99,5	75,4	208 700	99,7	80,7	176 400	99,6	77,0	195 300

<sup>1</sup> Det geografiske virkeområdet for Samisk utviklingsfond nord for Saltfjellet. Inndelingen av SUF-området for 2005 er lagt til grunn.

<sup>2</sup> Områder nord for Saltfjellet, tilsvarende Sametingets elleve nordligste valgkretser, som ikke er virkeområde for Samisk utviklingsfond.

Kilde: Inntektsstatistikk, Statistisk sentralbyrå.

### 34. Gjennomsnittlig inntekt og skatt fra ligningen for bosatte personer 17 år og eldre. Hele landet og Norge nord for Saltfjellet. 2003

	Hele landet	SUF-området <sup>1</sup> nord for Saltfjellet	Øvrige områder <sup>2</sup> nord for Saltfjellet
Bruttoinntekt .....	271 400	209 800	246 200
Lønnsinntekt <sup>3</sup> .....	183 900	139 000	173 100
Næringsinntekt .....	15 300	14 700	14 700
Pensjoner og trygd .....	42 600	45 800	42 400
Renter av bankinnskudd .....	5 600	3 400	4 100
Mottatt aksjeutbytte .....	15 300	3 000	6 800
Inntektsfradrag .....	69 100	59 500	67 600
Minstefradrag .....	37 100	35 500	37 500
Renter av gjeld .....	18 100	13 200	17 300
Underskudd i næring (inkl. tidligere års under- skudd) .....	3 100	1 200	1 700
Toppskattegrunnlag .....	240 800	196 900	227 500
Alminnelig inntekt etter særfradrag .....	200 300	144 600	174 400
Inntektsskatt i alt .....	52 000	33 200	42 800
Av dette			
Skatt kommune og fylke .....	27 600	18 500	23 300
Toppskatt .....	4 400	1 300	2 600
Fellesskatt .....	20 000	13 400	16 900
Medlemsavgift til folketrygden .....	17 000	13 300	15 900
Antall personer .....	3 550 549	30 735	265 985

<sup>1</sup> Det geografiske virkeområdet for Samisk utviklingsfond nord for Saltfjellet. Inndelingen av SUF-området for 2005 er lagt til grunn.

<sup>2</sup> Områder nord for Saltfjellet, tilsvarende Sametingets elleve nordligste valgkretser, som ikke er virkeområde for Samisk utviklingsfond. <sup>3</sup> Autførings- og rehabiliteringspenger ble fra og med 2002 ført som lønnsinntekt og ikke som ytelse fra folketrygden.

Kilde: Skattestatistikk for forskuddspliktige, Statistisk sentralbyrå.

### 35. Gjennomsnittlig formue, gjeld og formuesskatt for bosatte personer 17 år og eldre. Hele landet og Norge nord for Saltfjellet. 2003

	Hele landet	SUF-området <sup>1</sup> nord for Saltfjellet	Øvrige områder <sup>2</sup> nord for Saltfjellet
Bruttoformue .....	411 400	275 500	309 300
Bruttofinanskapital i alt .....	239 000	132 600	166 300
Bankinnskudd .....	130 600	99 200	110 800
Sum verdipapir .....	108 400	33 400	55 500
Realkapital i alt .....	172 400	142 900	143 000
Faste eiendommer, skog, bolig o.l. ....	133 800	99 500	108 900
Verdi av egen bolig .....	96 300	67 400	81 900
Gjeld .....	321 500	199 900	291 500
Nettoformue .....	90 000	75 600	17 800
Formuesskatt i alt .....	2 200	1 300	1 400
Formuesskatt kommune .....	1 500	900	1 000
Formuesskatt stat .....	700	400	400
Antall personer .....	3 550 549	30 735	265 985

<sup>1</sup> Det geografiske virkeområdet for Samisk utviklingsfond nord for Saltfjellet. Inndelingen av SUF-området for 2005 er lagt til grunn.

<sup>2</sup> Områder nord for Saltfjellet, tilsvarende Sametingets elleve nordligste valgkretser, som ikke er virkeområde for Samisk utviklingsfond.

Kilde: Skattestatistikk for forskuddspliktige, Statistisk sentralbyrå.

### 36. Gjennomsnittlig bruttoskatt og skattefradrag fra ligningen for bosatte personer 17 år og eldre. Hele landet og Norge nord for Saltfjellet. 2003

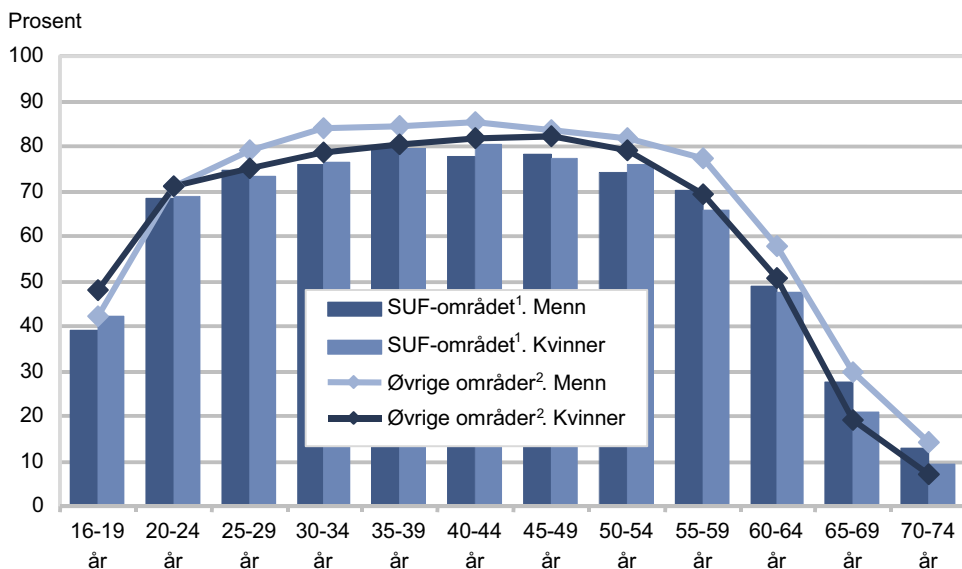
	Hele landet	SUF-området <sup>1</sup> nord for Saltfjellet	Øvrige områder <sup>2</sup> nord for Saltfjellet
Bruttoskatt .....	71 200	47 900	60 200
Sum fradrag i skatt .....	5 600	8 100	4 700
Av dette			
Finnmarksfradrag .....	200	5 500	1 500
Fradrag for skatt på aksjeutbytte .....	4 200	800	1 800
Fradrag for liten skatteevne/lav alminnelig inntekt .....	1 000	1 700	1 200
Fradrag for boligsparing for ungdom .....	100	100	100
Utlignet skatt .....	65 600	39 800	55 500
Antall personer .....	3 550 549	30 735	265 985

<sup>1</sup> Det geografiske virkeområdet for Samisk utviklingsfond nord for Saltfjellet. Inndelingen av SUF-området for 2005 er lagt til grunn.

<sup>2</sup> Områder nord for Saltfjellet, tilsvarende Sametingets elleve nordligste valgkretser, som ikke er virkeområde for Samisk utviklingsfond.

Kilde: Skattestatistikk for forskuddspliktige, Statistisk sentralbyrå.

### 37. Sysselsatte personer 16-74 år, etter kjønn og aldersgruppe. Norge nord for Saltfjellet. 4. kvartal 2004. Prosent



<sup>1</sup> Det geografiske virkeområdet for Samisk utviklingsfond nord for Saltfjellet. Inndelingen av SUF-området for 2005 er lagt til grunn.

<sup>2</sup> Områder nord for Saltfjellet, tilsvarende Sametingets elleve nordligste valgkretser, som ikke er virkeområde for Samisk utviklingsfond.

Kilde: Registerbasert sysselsettingsstatistikk, Statistisk sentralbyrå.

### 38. Sysselsatte personer 16-74 år, etter kjønn og avtalt/vanlig arbeidstid pr. uke i hovedjobben. 4. kvartal 2004. Valgkretser<sup>1</sup>. Prosent

Valgkrets	Begge kjønn				Menn				Kvinner			
	I alt	1-19 timer	20-29 timer	30 timer eller mer	I alt	1-19 timer	20-29 timer	30 timer eller mer	I alt	1-19 timer	20-29 timer	30 timer eller mer
<b>Valgkrets i alt</b> .....	<b>100,0</b>	<b>20,2</b>	<b>8,7</b>	<b>71,2</b>	<b>100,0</b>	<b>13,7</b>	<b>4,2</b>	<b>82,0</b>	<b>100,0</b>	<b>27,3</b>	<b>13,6</b>	<b>59,1</b>
SUF-området <sup>2</sup> i alt .....	100,0	23,7	9,6	66,8	100,0	17,2	5,9	76,9	100,0	31,3	13,9	54,9
Øvrige områder <sup>3</sup> i alt .....	100,0	19,8	8,6	71,6	100,0	13,4	4,1	82,6	100,0	26,9	13,6	59,5
1. Varanger .....	100,0	20,1	8,1	71,8	100,0	14,3	5,2	80,5	100,0	26,1	11,2	62,7
SUF .....	100,0	24,2	9,6	66,2	100,0	14,9	5,2	80,0	100,0	34,7	14,7	50,6
Øvrige områder .....	100,0	19,6	7,9	72,5	100,0	14,3	5,2	80,6	100,0	25,1	10,8	64,1
2. Tana .....	100,0	20,7	9,7	69,6	100,0	15,9	5,9	78,2	100,0	26,3	14,1	59,6
SUF .....	100,0	21,6	9,4	69,0	100,0	17,0	5,6	77,4	100,0	26,9	13,9	59,2
Øvrige områder .....	100,0	19,0	10,2	70,8	100,0	13,7	6,5	79,8	100,0	25,3	14,5	60,3
3. Karasjok .....	100,0	24,8	8,9	66,3	100,0	21,9	6,8	71,3	100,0	27,9	11,2	60,9
SUF .....	100,0	24,8	8,9	66,3	100,0	21,9	6,8	71,3	100,0	27,9	11,2	60,9
4. Kautokeino .....	100,0	25,8	8,9	65,2	100,0	21,0	8,9	70,1	100,0	30,6	9,0	60,4
SUF .....	100,0	25,8	8,9	65,2	100,0	21,0	8,9	70,1	100,0	30,6	9,0	60,4
5. Porsanger .....	100,0	21,8	8,0	70,2	100,0	16,0	5,1	78,9	100,0	28,7	11,4	59,9
SUF .....	100,0	23,5	8,0	68,5	100,0	17,6	5,8	76,6	100,0	30,4	10,5	59,1
Øvrige områder .....	100,0	20,1	8,0	71,9	100,0	14,3	4,2	81,4	100,0	26,8	12,4	60,7
6. Alta/Kvalsund .....	100,0	21,1	8,7	70,2	100,0	15,0	4,8	80,2	100,0	27,9	13,0	59,1
SUF .....	100,0	24,6	10,7	64,7	100,0	17,0	6,6	76,4	100,0	34,3	15,8	49,9
Øvrige områder .....	100,0	20,7	8,5	70,8	100,0	14,7	4,6	80,6	100,0	27,2	12,7	60,1
7. Nord-Troms .....	100,0	23,7	10,3	66,0	100,0	16,0	5,6	78,4	100,0	32,9	15,8	51,3
SUF .....	100,0	24,8	10,7	64,4	100,0	17,4	6,0	76,6	100,0	33,9	16,4	49,6
Øvrige områder .....	100,0	22,5	9,7	67,8	100,0	14,5	5,2	80,4	100,0	31,9	15,1	53,1
8. Midt-Troms .....	100,0	18,0	7,3	74,6	100,0	12,2	3,7	84,1	100,0	24,5	11,3	64,2
SUF .....	100,0	22,3	10,6	67,1	100,0	16,9	3,7	79,5	100,0	30,2	20,8	49,0
Øvrige områder .....	100,0	18,0	7,3	74,7	100,0	12,1	3,7	84,1	100,0	24,5	11,2	64,3
9. Sør-Troms .....	100,0	21,4	9,1	69,5	100,0	14,7	4,0	81,3	100,0	28,9	14,7	56,4
SUF .....	100,0	23,8	10,1	66,2	100,0	16,2	5,0	78,8	100,0	33,0	16,2	50,8
Øvrige områder .....	100,0	21,1	8,9	69,9	100,0	14,5	3,8	81,6	100,0	28,3	14,5	57,1
10. Nordre Nordland .....	100,0	21,0	9,2	69,9	100,0	13,4	4,0	82,5	100,0	29,5	15,0	55,5
SUF .....	100,0	24,7	6,1	69,2	100,0	18,9	4,4	76,7	100,0	33,7	8,7	57,7
Øvrige områder .....	100,0	21,0	9,2	69,9	100,0	13,4	4,0	82,6	100,0	29,5	15,0	55,5
11. Midtre Nordland .....	100,0	19,8	9,5	70,7	100,0	13,4	4,0	82,6	100,0	26,9	15,5	57,5
SUF .....	100,0	16,0	8,3	75,7	100,0	9,7	4,1	86,2	100,0	23,6	13,3	63,0
Øvrige områder .....	100,0	19,9	9,5	70,6	100,0	13,5	4,0	82,5	100,0	27,0	15,6	57,4

<sup>1</sup> Sametingets valgkretser. Kun de elleve nordligste valgkretsene er tatt med. <sup>2</sup> Det geografiske virkeområdet for Samisk utviklingsfond nord for Saltfjellet. Inndelingen av SUF-området for 2005 er lagt til grunn. <sup>3</sup> Områder nord for Saltfjellet, tilsvarende Sametingets elleve nordligste valgkretser, som ikke er virkeområde for Samisk utviklingsfond.

Kilde: Registerbasert sysselsettingsstatistikk, Statistisk sentralbyrå.

### 39. Sysselsatte personer 16-74 år, etter kjønn og næring. Norge nord for Saltfjellet. 4. kvartal

	Absolutte tall					Prosent				
	2002	2003	2004			2002	2003	2004		
			Begge kjønn	Menn	Kvinner			Begge kjønn	Menn	Kvinner
<b>SUF-området<sup>1</sup> nord for Saltfjellet i alt</b> .....	<b>17 929</b>	<b>17 986</b>	<b>17 710</b>	<b>9 576</b>	<b>8 134</b>	<b>100,0</b>	<b>100,0</b>	<b>100,0</b>	<b>100,0</b>	<b>100,0</b>
01-05 Jordbruk, skogbruk og fiske .....	2 053	2 008	1 831	1 531	300	11,5	11,2	10,3	16,0	3,7
10,12-37 Industri og bergverksdrift .....	1 302	1 276	1 268	958	310	7,3	7,1	7,2	10,0	3,8
11 Utvinning av råolje og narurgass .....	43	47	53	49	4	0,2	0,3	0,3	0,5	0,0
40-41 Kraft- og vannforsyning .....	207	183	187	166	21	1,2	1,0	1,1	1,7	0,3
45 Bygge- og anleggsvirksomhet .....	1 480	1 525	1 454	1 372	82	8,3	8,5	8,2	14,3	1,0
50-55 Varehandel, hotell- og restaurantv. ....	2 386	2 390	2 406	1 204	1 202	13,3	13,3	13,6	12,6	14,8
60-64 Transport og kommunikasjon .....	1 211	1 180	1 144	942	202	6,8	6,6	6,5	9,8	2,5
65-67 Finansiell tjenesteyting .....	116	106	96	45	51	0,6	0,6	0,5	0,5	0,6
70-74 Forr. tjenesteyting, eiendomsdrift .....	749	678	695	431	264	4,2	3,8	3,9	4,5	3,2
75 Off. adm., forsvar og sosialforsikr. ....	1 939	2 090	1 925	1 036	889	10,8	11,6	10,9	10,8	10,9
80 Undervisning .....	1 747	1 780	1 794	623	1 171	9,7	9,9	10,1	6,5	14,4
85 Helse- og sosialtjenester .....	3 816	3 811	3 926	754	3 172	21,3	21,2	22,2	7,9	39,0
90-99 Andre sosiale og personlige tjenester .....	735	763	807	396	411	4,1	4,2	4,6	4,1	5,1
Uoppgitt .....	145	149	124	69	55	0,8	0,8	0,7	0,7	0,7
<b>Øvrige områder<sup>2</sup> nord for Saltfjellet</b> .....	<b>170 145</b>	<b>170 126</b>	<b>170 097</b>	<b>89 425</b>	<b>80 672</b>	<b>100,0</b>	<b>100,0</b>	<b>100,0</b>	<b>100,0</b>	<b>100,0</b>
01-05 Jordbruk, skogbruk og fiske .....	9 692	9 687	9 085	7 654	1 431	5,7	5,7	5,3	8,6	1,8
10,12-37 Industri og bergverksdrift .....	12 561	12 555	12 336	9 183	3 153	7,4	7,4	7,3	10,3	3,9
11 Utvinning av råolje og narurgass .....	737	737	812	713	99	0,4	0,4	0,5	0,8	0,1
40-41 Kraft- og vannforsyning .....	1 657	1 658	1 743	1 401	342	1,0	1,0	1,0	1,6	0,4
45 Bygge- og anleggsvirksomhet .....	11 521	11 523	11 422	10 636	786	6,8	6,8	6,7	11,9	1,0
50-55 Varehandel, hotell- og restaurantv. ....	29 223	29 220	29 593	14 465	15 128	17,2	17,2	17,4	16,2	18,8
60-64 Transport og kommunikasjon .....	13 319	13 317	12 880	10 105	2 775	7,8	7,8	7,6	11,3	3,4
65-67 Finansiell tjenesteyting .....	2 394	2 396	2 282	1 053	1 229	1,4	1,4	1,3	1,2	1,5
70-74 Forr. tjenesteyting, eiendomsdrift .....	11 367	11 367	11 802	7 276	4 526	6,7	6,7	6,9	8,1	5,6
75 Off. adm., forsvar og sosialforsikr. ....	17 250	17 254	16 632	9 696	6 936	10,1	10,1	9,8	10,8	8,6
80 Undervisning .....	16 966	16 974	17 165	6 562	10 603	10,0	10,0	10,1	7,3	13,1
85 Helse- og sosialtjenester .....	37 237	37 223	38 084	7 736	30 348	21,9	21,9	22,4	8,7	37,6
90-99 Andre sosiale og personlige tjenester .....	5 239	5 234	5 494	2 569	2 925	3,1	3,1	3,2	2,9	3,6
Uoppgitt .....	982	981	767	376	391	0,6	0,6	0,5	0,4	0,5

<sup>1</sup> Det geografiske virkeområdet for Samisk utviklingsfond nord for Saltfjellet. Inndelingen av SUF-området for 2005 er lagt til grunn.

<sup>2</sup> Øvrige områder nord for Saltfjellet, tilsvarende Sametingets elleve nordligste valgkretser, som ikke er virkeområde for Samisk utviklingsfond.

Kilde: Registerbasert sysselsettingsstatistikk, Statistisk sentralbyrå.

#### 40. Personer i alt og sysselsatte personer i alderen 16-74 år, etter kjønn og valgkrets<sup>1</sup>. 4. kvartal 2004

Valgkrets	Personer i alt			Sysselsatte					
	I alt	Menn	Kvinner	Absolutte tall			Prosent		
				I alt	Menn	Kvinner	I alt	Menn	Kvinner
<b>Valgkretser i alt</b> .....	<b>274 373</b>	<b>140 647</b>	<b>133 726</b>	<b>187 807</b>	<b>99 001</b>	<b>88 806</b>	<b>68,4</b>	<b>70,4</b>	<b>66,4</b>
SUF-området <sup>2</sup> i alt .....	27 977	14 952	13 025	17 710	9 576	8 134	63,3	64,0	62,4
Øvrige områder <sup>3</sup> i alt .....	246 396	125 695	120 701	170 097	89 425	80 672	69,0	71,1	66,8
1. Varanger .....	15 133	7 789	7 344	10 186	5 196	4 990	67,3	66,7	67,9
SUF .....	1 737	942	795	1 089	579	510	62,7	61,5	64,2
Øvrige områder .....	13 396	6 847	6 549	9 097	4 617	4 480	67,9	67,4	68,4
2. Tana .....	3 843	2 018	1 825	2 424	1 304	1 120	63,1	64,6	61,4
SUF .....	2 489	1 323	1 166	1 598	858	740	64,2	64,9	63,5
Øvrige områder .....	1 354	695	659	826	446	380	61,0	64,2	57,7
3. Karasjok .....	2 041	1 072	969	1 415	734	681	69,3	68,5	70,3
SUF .....	2 041	1 072	969	1 415	734	681	69,3	68,5	70,3
4. Kautokeino .....	2 221	1 158	1 063	1 432	709	723	64,5	61,2	68,0
SUF .....	2 221	1 158	1 063	1 432	709	723	64,5	61,2	68,0
5. Porsanger .....	7 679	4 075	3 604	4 950	2 669	2 281	64,5	65,5	63,3
SUF .....	4 054	2 163	1 891	2 550	1 372	1 178	62,9	63,4	62,3
Øvrige områder .....	3 625	1 912	1 713	2 400	1 297	1 103	66,2	67,8	64,4
6. Alta/Kvalsund .....	21 480	11 021	10 459	15 128	7 975	7 153	70,4	72,4	68,4
SUF .....	2 516	1 373	1 143	1 554	866	688	61,8	63,1	60,2
Øvrige områder .....	18 964	9 648	9 316	13 574	7 109	6 465	71,6	73,7	69,4
7. Nord-Troms .....	11 830	6 243	5 587	7 764	4 221	3 543	65,6	67,6	63,4
SUF .....	6 304	3 372	2 932	4 093	2 242	1 851	64,9	66,5	63,1
Øvrige områder .....	5 526	2 871	2 655	3 671	1 979	1 692	66,4	68,9	63,7
8. Midt-Troms .....	69 094	35 263	33 831	49 551	26 038	23 513	71,7	73,8	69,5
SUF .....	685	387	298	368	219	149	53,7	56,6	50,0
Øvrige områder .....	68 409	34 876	33 533	49 183	25 819	23 364	71,9	74,0	69,7
9. Sør-Troms .....	28 792	14 654	14 138	19 355	10 184	9 171	67,2	69,5	64,9
SUF .....	3 737	1 967	1 770	2 335	1 282	1 053	62,5	65,2	59,5
Øvrige områder .....	25 055	12 687	12 368	17 020	8 902	8 118	67,9	70,2	65,6
10. Nordre Nordland .....	54 683	27 932	26 751	35 999	19 135	16 864	65,8	68,5	63,0
SUF .....	448	248	200	263	159	104	58,7	64,1	52,0
Øvrige områder .....	54 235	27 684	26 551	35 736	18 976	16 760	65,9	68,5	63,1
11. Midtre Nordland .....	57 577	29 422	28 155	39 603	20 836	18 767	68,8	70,8	66,7
SUF .....	1 745	947	798	1 013	556	457	58,1	58,7	57,3
Øvrige områder .....	55 832	28 475	27 357	38 590	20 280	18 310	69,1	71,2	66,9

<sup>1</sup> Sametingets valgkretser. Kun de elleve nordligste valgkretsene. <sup>2</sup> Det geografiske virkeområdet for Samisk utviklingsfond nord for Saltfjellet. Inndelingen av SUF-området for 2005 er lagt til grunn. <sup>3</sup> Øvrige områder er områder nord for Saltfjellet, tilsvarende Sameingets elleve nordligste valgkretser, som ikke er virkeområde for Samisk utviklingsfond.

Kilde: Registerbasert sysselsettingsstatistikk, Statistisk sentralbyrå.

## 41. Sysselsatte personer i alderen 16-74 år med arbeidssted utenfor bostedskommunen, etter kjønn, alder, næring og valgkrets<sup>1</sup>. 4. kvartal 2004

Næringsgruppe Valgkrets	Absolutte tall, SUF-området <sup>2</sup> nord for Saltfjellet							Prosent	
	Begge kjønn	Menn				Kvinner			Begge kjønn
		16-74 år	16-29 år	30-59 år	60-74 år	16-29 år	30-59 år	60-74 år	
<b>Næringsgruppe</b>									
<b>SUF-området i alt</b> .....	<b>4 531</b>	<b>900</b>	<b>1 769</b>	<b>188</b>	<b>769</b>	<b>817</b>	<b>88</b>	<b>100,0</b>	
01-05 Jordbruk, skogbruk og fiske .....	207	70	85	19	17	12	4	4,6	
10,12-37 Industri og bergverksdrift .....	352	86	168	25	28	38	7	7,8	
11 Utvinning av råolje og naturgass .....	53	7	41	1	1	3	0	1,2	
40-41 Kraft- og vannforsyning .....	57	6	39	7	1	4	0	1,3	
45 Bygge- og anleggsvirksomhet .....	732	177	496	25	7	18	9	16,2	
50-55 Varehandel, hotell- og restaurantv. ..	743	230	149	19	252	87	6	16,4	
60-64 Transport og kommunikasjon .....	437	83	253	17	13	66	5	9,6	
65-67 Finansiell tjenesteyting .....	28	3	10	3	2	8	2	0,6	
70-74 Forr. tjenesteyting, eiendomsdrift ....	352	92	112	22	54	62	10	7,8	
75 Off. adm., forsvar og sosialforsikr. ....	279	15	119	23	43	69	10	6,2	
80 Undervisning .....	269	47	75	8	46	84	9	5,9	
85 Helse- og sosialtjenester .....	787	54	166	7	231	312	17	17,4	
90-99 Andre sosiale og personlige tjenester	201	22	45	10	67	49	8	4,4	
Uoppgitt .....	34	8	11	2	7	5	1	0,8	
<b>Valgkrets</b>									
<b>Valgkretser i alt</b> .....	<b>28 726</b>	<b>5 604</b>	<b>11 269</b>	<b>1 156</b>	<b>5 021</b>	<b>5 172</b>	<b>504</b>		
SUF-området i alt .....	4 531	900	1 769	188	769	817	88		
Øvrige områder <sup>3</sup> i alt .....	24 195	4 704	9 500	968	4 252	4 355	416		
1. Varanger .....	1 322	260	504	63	256	213	26		
SUF .....	256	46	111	15	31	43	10		
Øvrige områder .....	1 066	214	393	48	225	170	16		
2. Tana .....	489	93	197	26	84	81	8		
SUF .....	351	62	152	14	61	56	6		
Øvrige områder .....	138	31	45	12	23	25	2		
3. Karasjok .....	279	58	78	8	44	85	6		
SUF .....	279	58	78	8	44	85	6		
4. Kautokeino .....	250	60	61	7	73	45	4		
SUF .....	250	60	61	7	73	45	4		
5. Porsanger .....	779	161	311	24	155	112	16		
SUF .....	442	86	166	17	82	77	14		
Øvrige områder .....	337	75	145	7	73	35	2		
6. Alta/Kvalsund .....	1 866	347	762	58	352	321	26		
SUF .....	425	69	183	14	63	84	12		
Øvrige områder .....	1 441	278	579	44	289	237	14		
7. Nord-Troms .....	1 993	485	783	71	361	262	31		
SUF .....	1 264	294	506	49	221	172	22		
Øvrige områder .....	729	191	277	22	140	90	9		
8. Midt-Troms .....	6 040	1 104	2 434	250	981	1 171	100		
SUF .....	31	1	12	4	5	8	1		
Øvrige områder .....	6 009	1 103	2 422	246	976	1 163	99		
9. Sør-Troms .....	4 372	749	1 714	203	680	941	85		
SUF .....	947	171	388	49	137	190	12		
Øvrige områder .....	3 425	578	1 326	154	543	751	73		
10. Nordre Nordland .....	5 527	1 099	2 046	219	1 063	989	111		
SUF .....	81	10	36	5	11	19	0		
Øvrige områder .....	5 446	1 089	2 010	214	1 052	970	111		
11. Midtre Nordland .....	5 809	1 188	2 379	227	972	952	91		
SUF .....	205	43	76	6	41	38	1		
Øvrige områder .....	5 604	1 145	2 303	221	931	914	90		

<sup>1</sup> Sametingets valgkretser. Kun de elleve nordligste valgkretsene. <sup>2</sup> Det geografiske virkeområdet for Samisk utviklingsfond nord for Saltfjellet. Inndelingen av SUF-området for 2005 er lagt til grunn. <sup>3</sup> Øvrige områder er områder nord for Saltfjellet, tilsvarende Sameingets elleve nordligste valgkretser, som ikke er virkeområde for Samisk utviklingsfond.

Kilde: Registerbasert sysselsettingsstatistikk, Statistisk sentralbyrå.



**42. Antall reiner i vårflokk pr. 31. mars, etter reinbeiteområde**

Reinbeiteområde	1996/97	1997/98	1998/99	1999/ 2000	2000/01	2001/02	2002/03	2003/04	2004/05 <sup>1</sup>
<b>Hele landet</b> .....	<b>201 498</b>	<b>187 436</b>	<b>187 967</b>	<b>172 407</b>	<b>168 288</b>	<b>191 838</b>	<b>210 219</b>	<b>232 775</b>	<b>231 177</b>
Øst-Finnmark .....	55 360	52 533	52 084	48 030	46 943	57 659	63 389	73 664	77 596
Polmak/Varanger .....	18 976	20 240	19 695	18 748	18 343	20 015	21 623	24 179	24 150
Karasjok .....	36 384	32 293	32 389	29 282	28 600	37 655	41 766	49 485	53 446
Vest-Finnmark .....	88 313	77 509	75 906	65 508	62 021	73 624	84 214	96 536	90 983
Troms .....	8 633	8 524	8 928	8 133	8 076	9 051	9 922	10 556	11 260
Nordland .....	11 597	10 902	11 083	11 135	12 072	13 612	14 137	14 255	13 774
Nord-Trøndelag .....	13 809	14 222	14 743	14 662	13 812	12 998	12 936	12 330	11 976
Sør-Trøndelag/									
Hedmark .....	13 910	13 619	14 194	13 458	13 185	13 227	13 432	13 307	13 429
Tamreinlagene .....	9 876	10 127	11 029	11 481	12 179	11 656	12 189	12 127	12 159

<sup>1</sup>Ukorrigerede tall.

Kilde: Reindriftsforvaltningen.

**43. Personer tilknyttet reindrift pr. 3. november 2005, etter kjønn og tilhørighet til reindriftenheten. Utvalgte geografiske områder<sup>1</sup>**

Geografisk område	Begge kjønn	Menn	Kvinner	Ledere	Ektefelle/ samboer	Husstand <sup>2</sup>	Andre <sup>3</sup>
<b>Hele landet</b> .....	<b>2 914</b>	<b>1 512</b>	<b>1 402</b>	<b>609</b>	<b>305</b>	<b>1 191</b>	<b>809</b>
Finnmark Finnmarku .....	2 152	1 121	1 031	443	217	894	598
SUF <sup>4</sup> .....	1 997	1 036	961	420	204	832	541
Øvrige områder .....	155	85	70	23	13	62	57
Troms .....	172	94	78	44	13	73	42
SUF <sup>4</sup> .....	68	40	28	19	8	28	13
Øvrige områder .....	104	54	50	25	5	45	29
Nordland i alt .....	180	93	87	47	24	68	41
SUF <sup>4</sup> .....	6	3	3	2	1	2	1
Øvrige områder nord for Saltfjellet <sup>5</sup> .....	82	44	38	25	9	32	16
Områder sør for Salt- fjellet .....	92	46	46	20	14	34	24
Resten av landet .....	410	204	206	75	51	156	128
Fordeling, prosent av hele landet .....	100	52	48	21	10	41	28

<sup>1</sup>Bosted pr. 1. januar 2005. De som er født i 2005 har bosted pr. november 2005. <sup>2</sup>Andre personer enn ektefelle og leder av reindriftenheten som tilhører lederens husstand. <sup>3</sup>Inkluderer fire personer man ikke vet tilhørighet til. <sup>4</sup>Det geografiske virkeområdet for Samisk utviklingsfond. <sup>5</sup>Områder nord for Saltfjellet som ikke er virkeområde for Samisk utviklingsfond.

Kilde: Reindriftsforvaltningen.

#### 44. Reindriftsenheter pr. 3. november 2005, etter alder<sup>1</sup>, kjønn og bosted<sup>1</sup> til lederen. Utvalgte geografiske områder

Geografisk område	Antall ledere			Alder på lederen					Gj.snitts- alder leder
	Begge kjønn	Menn	Kvinner	-29	30-39	40-49	50-59	60-	
<b>Hele landet</b> .....	<b>609</b>	<b>511</b>	<b>98</b>	<b>57</b>	<b>144</b>	<b>169</b>	<b>159</b>	<b>80</b>	<b>45,8</b>
Finnmark Finnmarku .....	443	373	70	45	109	122	112	55	45,2
SUF <sup>2</sup> .....	420	354	66	42	104	114	108	52	45,2
Øvrige områder .....	23	19	4	3	5	8	4	3	44,2
Troms .....	44	33	11	6	5	8	15	10	50,0
SUF .....	19	17	2	3	2	4	7	3	48,0
Øvrige områder .....	25	16	9	3	3	4	8	7	51,5
Nordland .....	47	43	4	4	13	13	12	5	46,1
SUF .....	2	2	-	-	-	2	-	-	45,5
Øvrige områder nord for Saltfjellet <sup>3</sup> .....	25	22	3	3	4	7	8	3	46,8
Områder sør for Salt- fjellet .....	20	19	1	1	9	4	4	2	45,5
Resten av landet .....	75	62	13	2	17	26	20	10	47,2
Fordeling, prosent av hele landet .....	100	84	16	9	24	28	26	13	.

<sup>1</sup> Alder og bosted pr. 1. januar 2005. <sup>2</sup> Det geografiske virkeområdet for Samisk utviklingsfond nord for Saltfjellet. Inndelingen av SUF-området for 2005 er lagt til grunn. <sup>3</sup> Områder nord for Saltfjellet som ikke er virkeområde for Samisk utviklingsfond.

Kilde: Reindriftsforvaltningen.

#### 45. Fordeling av reindriftsenheter, etter antall rein i driftsenheten pr. 31. mars 2004<sup>1</sup>

Reinbeiteområde	-30	31-70	71-200	201-400	401-600	601-800	801-	Gj.snittl. reintall pr. drifts- enhet
<b>I alt</b> .....	<b>37</b>	<b>22</b>	<b>99</b>	<b>200</b>	<b>181</b>	<b>15</b>	<b>32</b>	<b>367</b>
Øst-Finnmark .....	19	3	31	53	68	-	11	370
Polmak/Varanger .....	1	0	5	9	23	-	6	504
Karasjok .....	18	3	26	44	45	-	5	329
Vest-Finnmark .....	11	14	39	73	69	15	20	400
Troms .....	2	3	19	25	1	-	-	209
Nordland .....	4	1	6	13	18	-	1	336
Nord-Trøndelag .....	1	1	4	30	1	-	-	330
Sør-Trøndelag/Hedmark .....	-	-	-	6	24	-	-	443
Fordeling i prosent .....	6	4	17	34	31	3	5	.

<sup>1</sup> Ukorrigerede tall.

Kilde: Reindriftsforvaltningen.

**46. Fordeling av reindriftsenheter, etter alder på lederen<sup>1</sup> pr. 31. mars 2004**

Reinbeiteområde	Antall driftsenheter i alt	Alder					Gj.snittsalder leder
		-30	31-40	41-50	51-60	61-	
<b>I alt</b> .....	<b>584</b>	<b>63</b>	<b>147</b>	<b>172</b>	<b>135</b>	<b>67</b>	<b>46</b>
Øst-Finnmark .....	184	18	43	59	42	22	46
Polmak/Varanger .....	44	4	6	15	10	9	49
Karasjok .....	140	14	37	44	32	13	45
Vest-Finnmark .....	241	33	65	64	53	26	45
Troms .....	50	6	9	15	10	10	48
Nordland .....	43	2	14	11	13	3	46
Nord-Trøndelag .....	36	1	9	10	12	4	48
Sør-Trøndelag/Hedmark .....	30	3	7	13	5	2	44
Fordeling, prosent .....	100	11	25	29	23	11	.

<sup>1</sup> Alder pr. 31. desember 2004.

Kilde: Reindriftsforvaltningen.

**47. Rein tatt av rovvilt og krevd erstattet, etter type rovvilt som har tatt reinen. Utvalgte områder. 2004/05**

Geografisk område	Antall rein krevd erstattet etter rovvilt som tok reinen						Fredet rovvilt <sup>4</sup>	Andel av krevd erstatning gitt. Prosent
	I alt	Gaupe	Jerv	Bjørn	Ulv	Kongeørn		
<b>Hele landet</b> .....	<b>47 623</b>	<b>7 952</b>	<b>19 566</b>	<b>823</b>	<b>438</b>	<b>18 844</b>		
Finnmark Finnmarku .....	32 405	4 122	12 975	171	317	14 820		
SUF <sup>1</sup> .....	30 475	3 741	12 254	136	203	14 141		
Øvrige områder .....	1 930	381	721	35	114	679		
Troms .....	2 639	570	1 011	26	1	1 031		
SUF .....	1 231	278	490	25	-	438		
Øvrige områder .....	1 408	292	521	1	1	593		
Nordland .....	4 452	1 327	2 011	75	-	1 039		
SUF .....	45	5	28	-	-	12		
Øvrige områder nord for Saltfjellet <sup>2</sup> .....	1 738	463	692	-	-	583		
Områder sør for Saltfjellet .....	2 669	859	1 291	75	-	444		
Resten av landet <sup>3</sup> .....	8 127	1 933	3 569	551	120	1 954		
	Antall rein erstattet etter rovvilt som tok reinen						Fredet rovvilt <sup>4</sup>	Andel av krevd erstatning gitt. Prosent
	I alt	Gaupe	Jerv	Bjørn	Ulv	Kongeørn		
<b>Hele landet</b> .....	<b>11 403</b>	<b>3 293</b>	<b>4 619</b>	<b>15</b>	<b>114</b>	<b>2 010</b>	<b>1 352</b>	<b>23,9</b>
Finnmark Finnmarku .....	3 772	1 096	1 471	1	108	1 038	58	11,6
SUF .....	3 491	1 007	1 402	1	53	976	52	11,5
Øvrige områder .....	281	89	69	-	55	62	6	14,6
Troms .....	1 432	414	531	6	-	358	123	54,3
SUF .....	698	245	247	5	-	140	61	56,7
Øvrige områder .....	734	169	284	1	-	218	62	52,1
Nordland .....	1 694	417	735	2	-	216	324	38,1
SUF .....	15	-	5	-	-	2	8	33,3
Øvrige områder nord for Saltfjellet .....	658	98	278	-	-	145	137	37,9
Områder sør for Saltfjellet .....	1 021	319	452	2	-	69	179	38,3
Resten av landet .....	4 505	1 366	1 882	6	6	398	847	55,4

<sup>1</sup> Det geografiske virkeområdet for Samisk utviklingsfond nord for Saltfjellet. Inndelingen av SUF-området for 2005 er lagt til grunn.<sup>2</sup> Områder som ikke er definert som SUF-område. <sup>3</sup> Noe erstatning er gitt til reindrifslaget når det ikke har vært mulig å identifisere eieren. Både kravene og erstatningene i disse tilfellene er plassert under resten av landet da korrekt bosted ikke har vært mulig å finne. <sup>4</sup> Erstatning er gitt, men det er ikke fastsatt hva slags rovvilt som har tatt reinen.

Kilde: Direktoratet for naturforvaltning.

#### 48. Jordbruksbedrifter etter størrelsen på jordbruksareal i drift og gjennomsnittlig bruksstørrelse i SUF-området<sup>1</sup>

	Jordbruksbedrifter etter bruksstørrelse					Gjennomsnittlig bruksstørrelse				
	I alt	0-49 dekar	50-99 dekar	100-199 dekar	200 dekar og mer	I alt	0-49 dekar	50-99 dekar	100-199 dekar	200 dekar og mer
1989 .....	1 549	819	347	247	136	74,7	25,6	69,6	142,0	261,4
1999 .....	1 012	243	251	282	236	132,2	29,7	71,9	145,3	286,2
2000 .....	980	236	217	278	249	137,1	29,9	72,2	145,2	286,1
2001 .....	890	181	202	247	260	149,1	30,7	72,8	147,4	292,4
2002 .....	819	144	164	239	272	162,3	29,3	73,6	145,8	300,7
2003 .....	743	106	139	223	275	176,2	31,2	74,7	147,7	306,5

<sup>1</sup> Det geografiske virkeområdet for Samisk utviklingsfond nord for Saltfjellet. Inndelingen av SUF-området for 2005 er lagt til grunn. Kilde: Jordbruksstatistikk, Statistisk sentralbyrå.

#### 49. Jordbruksareal i drift i SUF-området<sup>1</sup>. Dekar

	Jordbruksareal i drift i alt	Rotvekster til før, grønnfôr og silovekster	Poteter	Andre vekster på åker og i hage inkl. brakk	Eng til slått og beite	Av dette full-dyrka eng
1989 .....	115 712	8 194	936	1 446	105 136	95 288
1999 .....	133 772	8 735	598	478	123 961	109 720
2000 .....	134 328	7 952	597	713	125 066	109 170
2001 .....	132 718	7 196	639	512	124 371	108 217
2002 .....	132 931	5 848	655	545	125 883	109 941
2003 .....	130 933	5 671	503	553	124 206	108 224

<sup>1</sup> Det geografiske virkeområdet for Samisk utviklingsfond nord for Saltfjellet. Inndelingen av SUF-området for 2005 er lagt til grunn. Kilde: Jordbruksstatistikk, Statistisk sentralbyrå.

**50. Jordbruksbedrifter etter størrelsen på jordbruksareal i drift og etter valgkrets<sup>1</sup>**

Valgkrets	1989					2003				
	Jordbruksbedrifter i alt	Jordbruksareal i drift				Jordbruksbedrifter i alt	Jordbruksareal i drift			
		0-49 dekar	50-99 dekar	100-199 dekar	200 dekar og mer		0-49 dekar	50-99 dekar	100-199 dekar	200 dekar og mer
<b>Valgkretser i alt</b> .....	<b>7 180</b>	<b>3 345</b>	<b>1 685</b>	<b>1 498</b>	<b>652</b>	<b>3 599</b>	<b>495</b>	<b>631</b>	<b>1 107</b>	<b>1 366</b>
SUF-området <sup>2</sup> i alt .....	1 549	819	347	247	136	743	106	139	223	275
Øvrige områder <sup>3</sup> i alt .....	5 631	2 526	1 338	1 251	516	2 856	389	492	884	1 091
1. Varanger .....	152	64	19	31	38	94	13	13	20	48
SUF .....	97	48	11	16	22	55	10	7	9	29
Øvrige områder .....	55	16	8	15	16	39	3	6	11	19
2. Tana .....	236	101	49	42	44	105	5	20	24	56
SUF .....	228	99	45	40	44	104	5	20	23	56
Øvrige områder .....	8	2	4	2	0	1	0	-	1	0
3. Karasjok .....	84	23	22	25	14	41	3	6	14	18
SUF .....	84	23	22	25	14	41	3	6	14	18
4. Kautokeino .....	35	11	5	14	5	19	1	1	10	7
SUF .....	35	11	5	14	5	19	1	1	10	7
5. Porsanger .....	185	117	34	25	9	58	10	8	14	26
SUF .....	184	116	34	25	9	57	9	8	14	26
Øvrige områder .....	1	1	-	-	0	1	1	-	-	0
6. Alta/Kvalsund .....	311	137	68	67	39	147	21	19	29	78
SUF .....	127	72	29	14	12	49	9	9	13	18
Øvrige områder .....	184	65	39	53	27	98	12	10	16	60
7. Nord-Troms .....	679	367	171	109	32	359	46	70	137	106
SUF .....	486	274	125	72	15	244	36	48	89	71
Øvrige områder .....	193	93	46	37	17	115	10	22	48	35
8. Midt-Troms .....	1 507	610	381	384	132	743	87	118	268	270
SUF .....	90	52	27	9	2	33	7	11	12	3
Øvrige områder .....	1 417	558	354	375	130	710	80	107	256	267
9. Sør-Troms .....	914	452	222	177	63	489	84	105	157	143
SUF .....	164	90	40	21	13	100	18	20	28	34
Øvrige områder .....	750	362	182	156	50	389	66	85	129	109
10. Nordre Nordland .....	1 596	789	397	275	135	800	128	155	235	282
SUF .....	23	14	4	5	0	19	4	1	8	6
Øvrige områder .....	1 573	775	393	270	135	781	124	154	227	276
11. Midtre Nordland .....	1 481	674	317	349	141	744	97	116	199	332
SUF .....	31	20	5	6	0	22	4	8	3	7
Øvrige områder .....	1 450	654	312	343	141	722	93	108	196	325

<sup>1</sup> Sametingets valgkretser. Kun de elleve nordligste valgkretsene er tatt med. <sup>2</sup> Det geografiske virkeområdet for Samisk utviklingsfond nord for Saltfjellet. Inndelingen av SUF-området for 2005 er lagt til grunn. <sup>3</sup> Områder nord for Saltfjellet, tilsvarende Sametingets elleve nordligste valgkretser, som ikke er virkeområde for Samisk utviklingsfond.

Kilde: Jordbruksstatistikk, Statistisk sentralbyrå.

**51. Jordbruksareal i drift, etter valgkrets<sup>1</sup>. 2003. Dekar**

Valgkrets	Jordbruks- areal i drift i alt	Rotvekster til fôr, grønnsaker og silovekster	Poteter	Andre vekster på åker og i hage inkl. brakk	Eng til slått og beite	Av dette fulldyrka eng
<b>Valgkretser i alt .....</b>	<b>661 393</b>	<b>19 042</b>	<b>5 779</b>	<b>3 263</b>	<b>633 309</b>	<b>526 165</b>
SUF-området <sup>2</sup> i alt .....	130 933	5 671	503	553	124 206	108 224
Øvrige områder <sup>3</sup> i alt .....	530 460	13 371	5 276	2 710	509 103	417 941
1. Varanger .....	19 589	873	12	79	18 625	16 411
SUF .....	10 896	726	7	77	10 086	8 558
Øvrige områder .....	8 693	147	5	2	8 539	7 853
2. Tana .....	24 804	1 887	10	6	22 901	22 253
SUF .....	24 640	1 887	10	6	22 737	22 089
Øvrige områder .....	164	-	-	-	164	164
3. Karasjok .....	7 940	424	-	127	7 389	7 135
SUF .....	7 940	424	-	127	7 389	7 135
4. Kautokeino .....	3 390	149	3	239	2 999	2 833
SUF .....	3 390	149	3	239	2 999	2 833
5. Porsanger .....	10 922	866	12	1	10 043	8 746
SUF .....	10 901	866	12	1	10 022	8 725
Øvrige områder .....	21	-	-	-	21	21
6. Alta/Kvalsund .....	34 492	1 233	459	25	32 775	22 462
SUF .....	8 918	476	172	18	8 252	6 689
Øvrige områder .....	25 574	757	287	7	24 523	15 773
7. Nord-Troms .....	56 961	2 359	223	47	54 316	45 295
SUF .....	37 602	1 013	148	38	36 387	29 668
Øvrige områder .....	19 359	1 346	75	9	17 929	15 627
8. Midt-Troms .....	136 070	4 457	1 832	634	129 037	114 377
SUF .....	3 574	11	16	2	3 545	3 163
Øvrige områder .....	132 496	4 446	1 816	632	125 492	111 214
9. Sør-Troms .....	76 449	1 507	1 020	338	73 566	63 133
SUF .....	16 717	72	104	28	16 512	14 269
Øvrige områder .....	59 732	1 435	916	310	57 054	48 864
10. Nordre Nordland .....	142 314	1 458	1 006	551	139 286	110 109
SUF .....	2 942	16	25	-	2 901	2 484
Øvrige områder .....	139 372	1 442	981	551	136 385	107 625
11. Midtre Nordland .....	148 462	3 829	1 202	912	142 372	113 411
SUF .....	3 413	31	6	-	3 376	2 611
Øvrige områder .....	145 049	3 798	1 196	912	138 996	110 800

<sup>1</sup> Sametingets valgkretser. Kun de elleve nordligste valgkretsene er tatt med. <sup>2</sup> Det geografiske virkeområdet for Samisk utviklingsfond nord for Saltfjellet. Inndelingen av SUF-området for 2005 er lagt til grunn. <sup>3</sup> Områder nord for Saltfjellet, tilsvarende Sametingets elleve nordligste valgkretser, som ikke er virkeområde for Samisk utviklingsfond.

Kilde: Jordbruksstatistikk, Statistisk sentralbyrå.

**52. Jordbruksbedrifter med forskjellige husdyr og gjennomsnittlig buskapsstørrelse i SUF-området<sup>1</sup>**

	Jordbruksbedrifter med					Dyretall pr. jordbruksbedrift			
	Storfe	Kyr	Sau over 1 år	Mjølke- geiter	Svin	Storfe	Kyr	Sau over 1 år	Mjølke- geiter
1989 .....	388	317	968	114	29	23,5	12,4	24,5	55,2
1999 .....	317	259	559	80	45	29,9	14,2	44,1	66,3
2000 .....	297	246	539	76	34	30,3	14,6	45,3	68,8
2001 .....	286	233	511	67	32	30,9	14,6	48,0	72,3
2002 .....	269	228	476	60	28	32,8	14,8	51,1	77,2
2003 .....	250	220	437	55	26	34,7	15,3	54,3	80,3

<sup>1</sup> Det geografiske virkeområdet for Samisk utviklingsfond nord for Saltfjellet. Inndelingen av SUF-området for 2005 er lagt til grunn.

Kilde: Jordbruksstatistikk, Statistisk sentralbyrå.

**53. Husdyr i SUF-området<sup>1</sup>**

	Storfe i alt	Av dette kyr	Svin	Hester	Sau over 1 år	Mjølkegeiter	Høner
1989 .....	9 108	3 930	1 013	185	23 701	6 289	11 571
1999 .....	9 471	3 687	5 242	307	24 661	5 302	15 637
2000 .....	8 990	3 589	5 240	327	24 438	5 225	14 795
2001 .....	8 835	3 405	4 196	308	24 517	4 847	14 252
2002 .....	8 831	3 378	4 485	287	24 301	4 634	13 880
2003 .....	8 664	3 360	4 677	292	23 740	4 417	14 475

<sup>1</sup> Det geografiske virkeområdet for Samisk utviklingsfond nord for Saltfjellet. Inndelingen av SUF-området for 2005 er lagt til grunn. Kilde: Jordbruksstatistikk, Statistisk sentralbyrå.

**54. Husdyr, etter valgkrets<sup>1</sup>. 2003**

Valgkrets	Storfe i alt	Av dette kyr	Sau over 1 år	Mjølkegeiter	Svin	Høner
<b>Valgkretser i alt</b> .....	<b>53 034</b>	<b>18 880</b>	<b>117 279</b>	<b>16 542</b>	<b>2 804</b>	<b>85 064</b>
SUF-området <sup>2</sup> i alt .....	8 664	3 360	23 740	4 417	588	14 475
Øvrige områder <sup>3</sup> i alt .....	44 370	15 520	93 539	12 125	2 216	70 589
1. Varanger .....	1 349	515	3 468	-	175	1 061
SUF .....	953	369	1 325	-	113	1 051
Øvrige områder .....	396	146	2 143	-	62	10
2. Tana .....	1 979	760	2 555	-	83	156
SUF .....	1 979	760	2 470	-	83	156
Øvrige områder .....	-	-	85	-	-	-
3. Karasjok .....	646	319	270	-	-	6
SUF .....	646	319	270	-	-	7
4. Kautokeino .....	365	167	72	-	-	-
SUF .....	365	167	72	-	-	1
5. Porsanger .....	646	271	2 338	-	-	4 055
SUF .....	646	271	2 332	-	-	4 055
Øvrige områder .....	-	-	6	-	-	-
6. Alta/Kvalsund .....	3 385	1 244	2 758	-	118	1 763
SUF .....	841	315	1 237	-	7	114
Øvrige områder .....	2 544	929	1 521	-	111	1 649
7. Nord-Troms .....	3 154	1 201	13 364	4 580	342	414
SUF .....	2 065	792	8 250	3 342	334	241
Øvrige områder .....	1 089	409	5 114	1 238	8	173
8. Midt-Troms .....	10 031	3 765	21 773	6 238	401	11 492
SUF .....	56	20	1 006	972	21	1 423
Øvrige områder .....	9 975	3 745	20 767	5 266	380	10 069
9. Sør-Troms .....	4 999	1 790	20 396	1 845	327	23 143
SUF .....	936	288	4 650	103	30	4 831
Øvrige områder .....	4 063	1 502	15 746	1 742	297	18 312
10. Nordre Nordland .....	11 979	3 854	32 501	2 258	628	22 689
SUF .....	162	56	518	-	-	64
Øvrige områder .....	11 817	3 798	31 983	2 258	628	22 625
11. Midtre Nordland .....	14 501	4 994	17 784	1 621	730	20 283
SUF .....	15	3	1 610	-	-	2 532
Øvrige områder .....	14 486	4 991	16 174	1 621	730	17 751

<sup>1</sup> Sametingets valgkretser. Kun de elleve nordligste valgkretsene er tatt med. <sup>2</sup> Det geografiske virkeområdet for Samisk utviklingsfond nord for Saltfjellet. Inndelingen av SUF-området for 2005 er lagt til grunn. <sup>3</sup> Områder nord for Saltfjellet, tilsvarende Sametingets elleve nordligste valgkretser, som ikke er virkeområde for Samisk utviklingsfond.

Kilde: Jordbruksstatistikk, Statistisk sentralbyrå.

## 55. Jordbruksbedrifter etter hovedbruker og gjennomsnittsalder for hovedbruker i SUF-området<sup>1</sup>

	Jordbruksbedrifter i alt	Mannlig hovedbruker	Kvinnelig hovedbruker	Upersonlig bruker	Gjennomsnittsalder for hovedbruker	
					Mannlig hovedbruker	Kvinnelig hovedbruker
					1989 .....	1 549
1999 .....	1 012	785	218	9	48,7	49,6
2000 .....	980	760	212	8	48,9	50,5
2001 .....	890	698	184	8	48,9	49,9
2002 .....	819	638	166	15	48,7	50,1
2003 .....	743	584	146	13	49,2	50,4

<sup>1</sup> Det geografiske virkeområdet for Samisk utviklingsfond nord for Saltfjellet. Inndelingen av SUF-området for 2005 er lagt til grunn. Kilde: Jordbruksstatistikk, Statistisk sentralbyrå.

## 56. Arbeidsinnsats i jord- og hagebruk og personer<sup>1</sup> med arbeidsinnsats i jord- og hagebruk, etter valgkrets<sup>2</sup>. 1999

Valgkrets	Jordbruksbedrifter i alt	Antall årsverk å 1 875 timer utført i jord- og hagebruk	Av dette utført av selvstendig næringsdrivende	Personer med utført arbeid i jord- og hagebruk					
				I alt	Med mindre enn 100 timer	Med 100-499 timer	Med 500-1 499 timer	Med 1 500 timer og mer	Tilfeldig hjelp
<b>Valgkretser i alt</b> .....	<b>4 667</b>	<b>5 942,9</b>	<b>51,2</b>	<b>16 050</b>	<b>1 713</b>	<b>5 241</b>	<b>3 263</b>	<b>2 811</b>	<b>3 021</b>
SUF-området <sup>3</sup> i alt .....	1 012	1 159,5	10,2	3 337	422	1 063	691	534	627
Øvrige områder <sup>4</sup> i alt .....	3 655	4 783,4	41,0	12 713	1 291	4 178	2 572	2 277	2 394
1. Varanger .....	101	137,4	1,5	354	24	114	79	64	73
SUF .....	58	79,5	1,1	217	20	65	43	36	53
Øvrige områder .....	43	57,9	0,4	137	4	49	36	28	20
2. Tana .....	173	176,0	1,2	543	84	191	86	83	99
SUF .....	173	176,0	1,2	543	84	191	86	83	99
Øvrige områder .....	-	-	-	-	-	-	-	-	-
3. Karasjok .....	63	71,3	0,3	185	26	61	32	38	28
SUF .....	63	71,3	0,3	185	26	61	32	38	28
4. Kautokeino .....	25	32,2	0,2	85	17	23	22	14	9
SUF .....	25	32,2	0,2	85	17	23	22	14	9
5. Porsanger .....	77	87,0	0,2	259	28	80	55	42	54
SUF .....	77	87,0	0,2	259	28	80	55	42	54
Øvrige områder .....	-	-	-	-	-	-	-	-	-
6. Alta/Kvalsund .....	218	285,3	1,3	750	110	217	164	142	117
SUF .....	71	89,1	0,4	236	33	67	56	44	36
Øvrige områder .....	147	196,2	0,9	514	77	150	108	98	81
7. Nord-Troms .....	460	542	4	1 573	183	516	323	243	308
SUF .....	321	377,1	2,8	1 121	135	337	236	169	244
Øvrige områder .....	139	165,1	1,6	452	48	179	87	74	64
8. Midt-Troms .....	969	1 309,4	9,0	3 333	317	1 093	623	670	630
SUF .....	47	64,3	1,8	167	17	49	28	34	39
Øvrige områder .....	922	1 245,1	7,2	3 166	300	1 044	595	636	591
9. Sør-Troms .....	625	767,9	7,2	2 158	232	696	455	367	408
SUF .....	120	131,1	1,7	364	38	131	89	59	47
Øvrige områder .....	505	636,8	5,5	1 794	194	565	366	308	361
10. Nordre Nordland .....	1 001	1 243,1	12,4	3 568	344	1 163	738	552	771
SUF .....	29	23,7	0,0	82	7	36	21	9	9
Øvrige områder .....	972	1 219,4	12,4	3 486	337	1 127	717	543	762
11. Midtre Nordland .....	955	1 291,1	13,5	3 241	348	1 087	686	596	524
SUF .....	28	28,3	0,4	78	17	23	23	6	9
Øvrige områder .....	927	1 262,8	13,1	3 163	331	1 064	663	590	515

<sup>1</sup> Bruker, ektefelle, familiemedlemmer og fast ansatte er fordelt etter antall timer utført i jord- og hagebruk. <sup>2</sup> Sametingets valgkretser. Kun de elleve nordligste valgkretsene er tatt med. <sup>3</sup> Det geografiske virkeområdet for Samisk utviklingsfond nord for Saltfjellet. Inndelingen av SUF-området for 2005 er lagt til grunn. <sup>4</sup> Områder nord for Saltfjellet, tilsvarende Sametingets elleve nordligste valgkretser, som ikke er virkeområde for Samisk utviklingsfond.

Kilde: Jordbruksstatistikk, Statistisk sentralbyrå.



**57. Registrerte fiskebåter<sup>1</sup>, etter type. SUF-området<sup>2</sup> i alt. 2004**

Materiale	Fiskebåter i alt	Dekket	Åpen
<b>I alt</b> .....	<b>619</b>	<b>417</b>	<b>202</b>
Aluminium .....	23	10	13
Plast .....	387	235	152
Stål .....	13	13	-
Tre .....	196	159	37

<sup>1</sup> Båteierens bosted er lagt til grunn. Hvis flere eiere er det bostedet til den som har størst eierandel i båten som er brukt. <sup>2</sup> Det geografiske virkeområdet for Samisk utviklingsfond nord for Saltfjellet. Inndelingen av SUF-området for 2005 er lagt til grunn. Kilde: Fiskeridirektoratet.

**58. Antall fiskere bosatt i SUF-området<sup>1</sup>, etter kjønn, yrkesdeltaking og utvalgte fylker. 31. desember 2004**

	Begge kjønn			Menn			Kvinner		
	I alt	Hoved-yrke	Biyrke	I alt	Hoved-yrke	Biyrke	I alt	Hoved-yrke	Biyrke
<b>I alt</b> .....	<b>905</b>	<b>561</b>	<b>344</b>	<b>867</b>	<b>548</b>	<b>319</b>	<b>38</b>	<b>13</b>	<b>25</b>
Nordland .....	39	30	9	35	27	8	4	3	1
Troms .....	359	217	142	349	213	136	10	4	6
Finnmark Finnmarku .....	507	314	193	483	308	175	24	6	18

<sup>1</sup> Det geografiske virkeområdet for Samisk utviklingsfond nord for Saltfjellet. Inndelingen av SUF-området for 2005 er lagt til grunn. Kilde: Fiskeridirektoratet.

**59. Fangstmengde<sup>1</sup> etter leveringsmåned og fiskeslag. SUF-området<sup>2</sup>. 2004. Tonn rund vekt**

Fiskeslag	I alt	Januar	Februar	Mars	April	Mai	Juni	Juli	August	Sep-tember	Oktober	November	Desember
<b>I alt</b> .....	<b>18 755</b>	<b>2 759</b>	<b>2 291</b>	<b>3 409</b>	<b>2 064</b>	<b>1 477</b>	<b>1 413</b>	<b>692</b>	<b>724</b>	<b>1 114</b>	<b>1 416</b>	<b>794</b>	<b>602</b>
Blåkveite .....	136	0	0	0	0	2	112	22	-	-	-	-	0
Brosme .....	134	12	9	8	6	9	11	12	8	14	22	16	8
Feitsild .....	3 971	1 872	573	-	-	-	-	-	-	59	836	446	185
Hyse .....	1 177	144	127	99	91	117	53	135	81	96	108	54	72
Kongekrabbe .....	262	-	-	-	-	-	-	-	-	27	138	42	54
Makrell .....	551	-	-	-	-	-	-	-	91	460	-	-	-
Reke .....	485	25	38	43	31	63	58	100	10	73	24	13	6
Rognkjeks .....	679	-	-	20	149	300	190	19	-	-	-	-	-
Sei .....	2 625	120	99	166	156	410	652	51	354	221	133	109	154
Skrei .....	231	16	45	162	6	-	-	1	-	-	-	-	0
Torsk (annen) .....	8 141	541	1 371	2 883	1 599	546	295	338	143	120	103	92	108
Uer .....	160	6	12	10	11	9	20	7	22	22	27	9	4
Annen fangst .....	203	21	16	18	14	21	21	7	16	21	24	13	10

<sup>1</sup> Informasjon fra manntallsregisteret eller fartøyregisteret. Personers bosted eller båteierens bosted er lagt til grunn. I dette tilfellet betyr det at fiskere eller eier av fiskefartøyet er bosatt i SUF-området. Fisken kan være fisket og levert andre steder. <sup>2</sup> Det geografiske virkeområdet for Samisk utviklingsfond nord for Saltfjellet. Inndelingen av SUF-området for 2005 er lagt til grunn. Kilde: Fiskeridirektoratet.

## 60. Fangstmengde etter ilandføringssted<sup>1</sup> og fiskeslag. SUF-området<sup>2</sup> og utvalgte fylker. 2004. Tonn rund vekt<sup>3</sup>

Fiskeslag	SUF-området i alt	Finnmark Finnmarku		Troms		Nordland	
		I alt	SUF-området	I alt	SUF-området	I alt	SUF-området
<b>Fangstmengde i alt .....</b>	<b>18 512</b>	<b>175 834</b>	<b>15 238</b>	<b>216 553</b>	<b>2 155</b>	<b>348 432</b>	<b>1 119</b>
Blåkveite .....	22	1 673	22	3 592	-	4 221	-
Breiflabb .....	10	8	7	87	-	800	3
Brosme .....	204	636	169	993	25	1 114	10
Flekksteinbit .....	22	898	19	320	3	71	-
Gråsteinbit .....	82	203	75	190	6	145	1
Kongekrabbe .....	381	1 616	381	51	-	-	-
Kveite .....	48	85	35	192	11	224	2
Lange .....	6	20	4	316	1	977	1
Lomre .....	4	21	4	3	-	4	-
Lyr .....	4	2	-	7	-	328	4
Norsk-arktisk hyse .....	1 701	29 695	1 594	16 243	93	13 925	14
Norsk-arktisk torsk .....	10 442	110 453	9 378	59 876	589	42 484	475
Reke (dypvanns) .....	1 060	295	2	39 762	1 058	738	-
Rognkjeks (hun) .....	954	1 466	912	1 888	42	1 003	-
Rødspette .....	64	676	58	143	6	311	-
Sei .....	3 278	22 309	2 389	26 167	287	37 089	602
Uer (vanlig) .....	226	1 534	188	1 630	33	2 259	5
Annet fiskeslag .....	4	4 243	1	65 090	1	242 741	2

<sup>1</sup> Ilandføringssted til fiskerimottaket. Det er anleggets fysiske beliggenhet som er lagt til grunn. <sup>2</sup> Det geografiske virkeområdet for Samisk utviklingsfond nord for Saltfjellet. Inndelingen av SUF-området for 2005 er lagt til grunn. <sup>3</sup> Tallene er avrundet til nærmeste hele tonn.

Kilde: Fiskeridirektoratet.

## 61. Fangstverdi etter ilandføringssted<sup>1</sup> og fiskeslag. SUF-området<sup>2</sup> og utvalgte fylker. 2004. 1 000 kroner<sup>3</sup>

Fiskeslag	SUF-området i alt	Finnmark Finnmarku		Troms		Nordland	
		I alt	SUF-området	I alt	SUF-området	I alt	SUF-området
<b>Fangstverdi i alt .....</b>	<b>183 315</b>	<b>1 596 003</b>	<b>156 971</b>	<b>1 662 057</b>	<b>18 534</b>	<b>2 023 765</b>	<b>7 810</b>
Blåkveite .....	303	23 697	303	60 513	-	71 174	-
Breiflabb .....	203	168	136	1 811	5	17 206	61
Brosme .....	965	2 923	775	5 423	128	5 667	62
Flekksteinbit .....	162	6 067	143	2 161	20	483	-
Gråsteinbit .....	543	1 365	503	1 103	33	929	5
Kongekrabbe .....	23 585	100 634	23 585	3 225	-	-	-
Kveite .....	1 945	3 218	1 447	7 403	408	8 900	89
Lange .....	35	128	26	2 931	5	7 295	4
Lomre .....	52	345	52	36	-	55	-
Lyr .....	37	25	-	56	-	2 875	37
Norsk-arktisk hyse .....	9 970	166 966	9 409	112 407	485	87 856	76
Norsk-arktisk torsk .....	117 377	1 182 405	105 991	697 135	6 194	493 075	5 192
Reke (dypvanns) .....	9 834	2 617	81	427 184	9 753	7 390	-
Rognkjeks (hun) .....	5 969	9 262	5 729	9 881	240	6 773	-
Rødspette .....	765	7 618	687	1 580	73	3 433	5
Sei .....	9 924	64 716	6 734	92 033	951	141 826	2 239
Uer (vanlig) .....	1 623	10 382	1 354	11 403	233	17 254	36
Annet fiskeslag .....	22	13 465	15	225 770	6	1 151 572	4

<sup>1</sup> Ilandføringssted til fiskerimottaket. Det er anleggets fysiske beliggenhet som er lagt til grunn. <sup>2</sup> Det geografiske virkeområdet for Samisk utviklingsfond nord for Saltfjellet. Inndelingen av SUF-området for 2005 er lagt til grunn. <sup>3</sup> Tallene er avrundet til nærmeste hele 1 000 kroner.

Kilde: Fiskeridirektoratet.

## 62. Fangstmengde og fangstverdi, etter hovedgruppe av fiskeslag og ilandføringssted<sup>1</sup>. SUF-området<sup>2</sup> fordelt på fylker. 2004. Tonn rund vekt og 1 000 kroner

Fiskeslag/gruppe	Tonn rund vekt				Fangstverdi i 1 000 kroner			
	SUF-området i alt	Finnmark Finnmarku	Troms	Nordland	SUF-området i alt	Finnmark Finnmarku	Troms	Nordland
<b>I alt</b> .....	<b>18 512</b>	<b>15 238</b>	<b>2 155</b>	<b>1 119</b>	<b>183 314</b>	<b>156 971</b>	<b>18 534</b>	<b>7 809</b>
Diverse dypvannsarter ...	2	1	-	1	5	3	-	2
Flatfisk og bunnfisk .....	1 433	1 319	102	12	11 573	10 359	1 017	197
Skalldyr og bløtdyr .....	1 442	384	1 058	-	33 424	23 671	9 753	-
Torsk og torskearter .....	15 635	13 534	995	1 106	138 311	122 938	7 764	7 610

<sup>1</sup> Ilandføringssted til fiskerimottaket. Det er anleggets fysiske beliggenhet som er lagt til grunn. <sup>2</sup> Det geografiske virkeområdet for Samisk utviklingsfond nord for Saltfjellet. Inndelingen av SUF-området for 2005 er lagt til grunn.

Kilde: Fiskeridirektoratet.

## 63. Sjøfiske etter laks og sjøaure. Utvalgte fylker og kommuner<sup>1</sup>. 2004. Kg

	Fangst i alt	Laks				Sjøaure
		I alt	Under 3 kg	3-7 kg	7 kg og over	
<b>Hele landet</b> .....	<b>482 283</b>	<b>468 654</b>	<b>102 966</b>	<b>247 264</b>	<b>118 424</b>	<b>13 629</b>
<b>18 Nordland i alt</b> .....	<b>30 401</b>	<b>27 674</b>	<b>9 614</b>	<b>15 234</b>	<b>2 826</b>	<b>2 727</b>
1849 Hamarøy .....	594	535	226	247	61	60
1850 Tysfjord .....	526	482	203	187	92	45
1853 Evenes .....	1 308	1 306	475	765	65	2
<b>19 Troms i alt</b> .....	<b>30 104</b>	<b>28 700</b>	<b>7 642</b>	<b>12 285</b>	<b>8 773</b>	<b>1 404</b>
1902 Tromsø .....	8 067	7 078	2 167	2 701	2 211	989
1913 Skånland .....	253	223	44	147	32	30
1919 Gratangen .....	422	399	35	275	89	23
1943 Kvænangen .....	2 572	2 572	550	923	1 099	-
<b>20 Finnmark Finnmarku i alt</b> .....	<b>110 375</b>	<b>109 437</b>	<b>27 870</b>	<b>51 150</b>	<b>30 417</b>	<b>938</b>
2012 Alta .....	15 913	15 392	3 408	3 488	8 496	521
2014 Loppa .....	8 325	8 325	1 507	3 974	2 844	-
2017 Kvalsund .....	5 650	5 619	2 105	2 088	1 426	30
2018 Måsøy .....	7 508	7 495	2 068	4 080	1 348	13
2019 Nordkapp .....	7 000	6 974	1 642	3 882	1 450	26
2020 Porsanger Porsángu						
Porsanki .....	5 211	5 197	1 925	2 063	1 209	15
2022 Lebesby .....	5 767	5 721	1 668	3 278	774	46
2023 Gamvik .....	2 529	2 529	273	1 314	942	-
2025 Deatnu-Tana .....	8 556	8 343	1 476	3 216	3 651	213
2027 Unjárga-Nesseby .....	2 138	2 134	530	1 218	386	4
2030 Sør-Varanger .....	20 886	20 843	5 983	12 135	2 724	44

<sup>1</sup> Kommuner som er helt eller delvis definert som SUF-område, og hvor det er tre eller flere fiskere som rapporterer inn fangst.

Kilde: Sjøfiske etter laks og sjøaure, Statistisk sentralbyrå.

**64. Elvefiske. Fangstmengde. Utvalgte fylke. Kg**

	I alt		Laks i alt	Laks under 3 kg	Laks 3-7 kg	Laks over 7 kg	Sjøaure og sjørøye
	Absolutte tall	Prosent					
<b>1999</b>							
Hele landet .....	412 422	100	327 490	165 570	97 948	63 973	84 932
18 Nordland .....	32 166	8	14 908	9 419	4 141	1 348	17 258
19 Troms .....	27 458	7	14 687	6 401	5 082	3 203	12 772
20 Finnmark Finnmarku .....	129 877	31	121 328	59 188	27 489	34 652	8 549
<b>2000</b>							
Hele landet .....	663 375	100	556 830	254 701	184 714	117 414	106 545
18 Nordland .....	40 166	6	18 601	11 982	5 266	1 354	21 564
19 Troms .....	32 737	5	22 683	9 096	8 303	5 285	10 053
20 Finnmark Finnmarku .....	183 090	28	172 752	65 743	55 184	51 825	10 337
<b>2001</b>							
Hele landet .....	664 300	100	571 097	220 510	205 421	145 166	93 202
18 Nordland .....	47 902	7	23 994	14 183	8 263	1 548	23 908
19 Troms .....	30 740	5	20 025	6 487	7 596	5 942	10 715
20 Finnmark Finnmarku .....	193 335	29	181 538	51 312	50 479	79 746	11 798
<b>2002</b>							
Hele landet .....	517 291	100	422 917	126 670	162 481	133 766	94 374
18 Nordland .....	43 666	8	20 338	8 578	8 809	2 951	23 327
19 Troms .....	30 055	6	17 390	5 039	5 886	6 465	12 665
20 Finnmark Finnmarku .....	155 997	30	141 962	33 215	42 686	66 061	14 034
<b>2003</b>							
Hele landet .....	579 728	100	473 926	176 685	158 444	138 797	105 802
18 Nordland .....	45 159	8	19 623	9 793	7 017	2 812	25 537
19 Troms .....	30 260	5	16 631	4 728	4 331	7 572	13 630
20 Finnmark Finnmarku .....	144 870	25	129 113	38 548	29 160	61 405	15 757
<b>2004</b>							
Hele landet .....	407 884	100	318 915	105 021	125 748	88 146	88 968
18 Nordland .....	42 007	10	15 941	6 006	7 506	2 429	26 066
19 Troms .....	25 636	6	10 585	3 854	3 320	3 412	15 050
20 Finnmark Finnmarku .....	82 644	20	70 932	24 672	19 645	26 615	11 712

Kilde: Elvefiske av laks og sjøaure, Statistisk sentralbyrå.

## 65. Elvefiske etter laks, sjøaure og sjørøye. Utvalgte fylker og de ti<sup>1</sup> elvene med størst fangst i hvert fylke. 2004. Kg

Elv	Fangst			Gjennomsnittsvekt	
	I alt	Laks	Sjøaure/ sjørøye	Laks	Sjøaure/ sjørøye
<b>Hele landet</b> .....	<b>407 884</b>	<b>318 915</b>	<b>88 968</b>	<b>3,3</b>	<b>0,9</b>
<b>20 Finnmark Finnmarku i alt</b> .....	<b>82 644</b>	<b>70 932</b>	<b>11 712</b>	<b>3,5</b>	<b>0,7</b>
Tana m/bielver (norsk del) <sup>2</sup> .....	35 813	33 186	2 627	4,5	1,2
Altaelva .....	12 063	9 861	2 202	3,8	0,5
Neidenelva (norske del) <sup>3</sup> .....	4 912	4 347	565	3,0	1,0
Lakselva i Porsanger .....	4 133	3 463	670	4,5	0,8
Repparfjordelva m/Skaidijohka .....	3 795	3 618	177	2,3	0,8
Børselva m/Vieksa og Ailigas .....	2 964	2 194	770	2,3	0,8
Vestre Jakobselv .....	2 696	2 681	15	3,1	0,7
Komagelva .....	2 339	1 893	446	2,4	0,7
Stabburselva Vesterbotn .....	2 063	1 857	206	2,6	1,0
Kongsfjordelva .....	1 653	1 633	20	2,8	0,6
<b>19 Troms i alt</b> .....	<b>25 636</b>	<b>10 585</b>	<b>15 050</b>	<b>3,2</b>	<b>0,8</b>
Salangsvassdraget .....	2 915	213	2 701	5,1	0,8
Reisavassdraget (Nordreiselva) <sup>4</sup> .....	2 712	1 101	1 611	3,4	0,8
Nedre Målselv .....	2 531	633	1 898	3,4	0,7
Målselvfossen .....	2 265	2 229	36	4,4	1,4
Øvre Målselv m/Rostaelva .....	2 258	2 229	29	4,1	1,3
Laukhelle (Lakselvvassdraget) .....	2 183	464	1 719	2,6	0,8
Lysbotnvassdraget .....	1 068	316	751	1,7	0,9
Oksfjordvassdraget .....	955	223	733	3,8	0,7
Skibotnelva .....	731	295	436	4,2	1,4
Jægervatnvassdraget .....	695	143	552	3,1	0,7
<b>18 Nordland i alt</b> .....	<b>42 007</b>	<b>15 941</b>	<b>26 066</b>	<b>2,8</b>	<b>0,9</b>
Beiarvassdraget .....	7 685	3 358	4 327	4,7	1,3
Saltalsvassdraget .....	1 454	310	1 144	3,8	1,7
Roksdalsvassdraget .....	1 349	1 349	0	1,8	-
Lommervassdraget (Bellkjøselva) .....	1 085	46	1 039	2,9	2,4
Skjøma m/Kobbelva .....	906	20	886	2,9	1,4
Kobbelva .....	807	329	478	3,8	0,6
Sundsfordelva, Gildeskål .....	796	604	192	3,4	1,5
Buksnesvassdraget .....	766	543	223	1,8	0,7
Spildervassdraget (Spildra) .....	472	92	380	1,6	0,9
Laksåga Nordfjorden .....	421	243	178	4,8	1,1

<sup>1</sup> Nordland i alt, men kun de ti største fangstelvne nord for Saltfjellet. <sup>2</sup> Av dette 21 489 kg laks og 540 kg sjøaure tatt med garn. Fangsten er beregnet. Fangst på finsk side er ikke medregnet. <sup>3</sup> Av dette 1 233 kg tatt med not. Fangst på finsk side er ikke medregnet. <sup>4</sup> I tillegg ble 47 laks på til sammen 392 kg satt ut i elva igjen.

Kilde: Elvefiske av laks og sjøaure, Statistisk sentralbyrå.

## 66. Bedrifter etter næringshovedområder og størrelsesgrupper. SUF-området<sup>1</sup> i alt. 1. januar 2005

Næring	I alt	Uten ansatte	1-4 ansatte	5-9 ansatte	10-19 ansatte	20-49 ansatte	50-99 ansatte	100
								ansatte eller flere
<b>SUF-området i alt</b> .....	<b>4 310</b>	<b>2 769</b>	<b>884</b>	<b>332</b>	<b>176</b>	<b>126</b>	<b>18</b>	<b>5</b>
A Jord- og skogbruk .....	1 089	996	89	3	1	-	-	-
B Fiske .....	433	396	21	9	5	2	-	-
C Bergverksdrift og utvinning .....	13	3	4	2	2	1	1	-
D Industri .....	193	108	41	13	19	11	-	1
E Kraft- og vannforsyning .....	32	9	14	6	1	2	-	-
F Bygge- og anleggsvirksomhet .....	316	184	90	30	10	2	-	-
G Varehandel, reparasjon av kjøretøyer, husholdningsvarer og varer til personlig bruk	459	204	153	74	24	4	-	-
H Hotell- og restaurantvirksomhet .....	136	68	39	14	9	6	-	-
I Transport, lagring og kommunikasjon .....	278	151	98	17	4	8	-	-
J Finansiell tjenesteyting og forsikring .....	25	9	4	11	1	-	-	-
K Eiendomsdrift, utleievirksomhet og forretningsmessig tjenesteyting .....	362	281	63	10	5	3	-	-
L Offentlig forvaltning, forsvar og trygdeordninger underlagt offentlig forvaltning .....	164	32	64	32	19	16	1	-
M Undervisning .....	150	28	33	26	27	29	6	1
N Helse- og sosialtjenester .....	394	148	92	63	40	39	9	3
O Andre sosiale og personlige tjenester .....	260	147	78	22	9	3	1	-
Uoppgitt .....	6	5	1	-	-	-	-	-

<sup>1</sup> Det geografiske virkeområdet for Samisk utviklingsfond nord for Saltfjellet. Inndelingen av SUF-området for 2005 er lagt til grunn. Kilde: Bedrifts- og foretaksregisteret, Statistisk sentralbyrå.

# 1. Sámediggeválgá 2005. Válljejuvvon áirasat, bellodagaid/válgalisttaid mielde<sup>1</sup>, sohkaelli ja biire

Biire	Buohka-nassii		Bellodat/válgalistu										
	Buohkanas-sii	Nisson-olbmot	A		NSR		FL		NSR/SáB		ÁL		
			Buohkanas-sii	Nisson-olbmot	Buohkanas-sii	Nisson-olbmot	Buohkanas-sii	Nisson-olbmot	Buohkanas-sii	Nisson-olbmot	Buohkanas-sii	Nisson-olbmot	
<b>Olles riika</b> .....	<b>43</b>	<b>22</b>	<b>18</b>	<b>8</b>	<b>16</b>	<b>11</b>	<b>1</b>	<b>1</b>	<b>2</b>	<b>1</b>	<b>1</b>	<b>1</b>	<b>1</b>
1 Várjjat .....	3	2	2	1	-	-	-	-	1	1	-	-	-
2 Deatnu .....	3	1	2	1	-	-	-	-	1	-	-	-	-
3 Kárášjohka .....	4	2	2	1	1	1	-	-	-	-	-	-	-
4 Guovdageaidnu .....	4	1	-	-	2	1	-	-	-	-	-	-	-
5 Porsángu .....	3	1	2	1	-	-	-	-	-	-	-	-	-
6 Áltá/Fálesnuorri .....	4	2	2	1	1	-	1	1	-	-	-	-	-
7 Davvi-Romsa .....	3	1	2	1	1	-	-	-	-	-	-	-	-
8 Gaska-Romsa .....	3	2	1	-	2	2	-	-	-	-	-	-	-
9 Lulli-Romsa .....	3	3	1	1	2	2	-	-	-	-	-	-	-
10 Davvi-Nordlánda .....	3	2	1	1	2	1	-	-	-	-	-	-	-
11 Gaska-Nordlánda .....	3	2	1	-	2	2	-	-	-	-	-	-	-
12 Lullisámeguovllut .....	3	1	1	-	1	-	-	-	-	-	-	1	1
13 Lulli-Norga .....	4	2	1	-	2	2	-	-	-	-	-	-	-

	SáB		JL		DL		Sp		SBS	
	Buohkanas-sii	Nisson-olbmot	Buohkanas-sii	Nisson-olbmot	Buohkanas-sii	Nisson-olbmot	Buohkanas-sii	Nisson-olbmot	Buohkanas-sii	Nisson-olbmot
<b>Olles riika</b> .....	<b>1</b>	<b>-</b>	<b>1</b>	<b>-</b>	<b>1</b>	<b>-</b>	<b>1</b>	<b>-</b>	<b>1</b>	<b>-</b>
1 Várjjat .....	-	-	-	-	-	-	-	-	-	-
2 Deatnu .....	-	-	-	-	-	-	-	-	-	-
3 Kárášjohka .....	1	-	-	-	-	-	-	-	-	-
4 Guovdageaidnu .....	-	-	1	-	1	-	-	-	-	-
5 Porsángu .....	-	-	-	-	-	-	1	-	-	-
6 Áltá/Fálesnuorri .....	-	-	-	-	-	-	-	-	-	-
7 Davvi-Romsa .....	-	-	-	-	-	-	-	-	-	-
8 Gaska-Romsa .....	-	-	-	-	-	-	-	-	-	-
9 Lulli-Romsa .....	-	-	-	-	-	-	-	-	-	-
10 Davvi-Nordlánda .....	-	-	-	-	-	-	-	-	-	-
11 Gaska-Nordlánda .....	-	-	-	-	-	-	-	-	-	-
12 Lullisámeguovllut .....	-	-	-	-	-	-	-	-	-	-
13 Lulli-Norga .....	-	-	-	-	-	-	-	-	-	1

<sup>1</sup> A (Norgga Bargiidbellodat), NSR (Norgga Sámiid Riikkasearvi), FL (Finnmárkkulistu), NSR/SáB (Várjjat Sámeálbmot Lihttu), ÁL (Aarjel læstoe), SáB (Sámeálbmot bellodat), JL (Johttisápmelaččaid Listu), DL (Guovdageainnu Dáloniid listu), Sp (Guovddášbellodat) ja SBS (Sámit Mátta/Lulli-Norggas).

Gáldu: Válgastatistihkka, Statistisk sentralbyrå.

## 2. Sámediggeválgá 2005. Olbmot geain lea jienastanvuogitvuohhta, dohkkehuvvon jietnaaddimat ja válgaoassálastin proseantaloguin, biirriid mielde

Biire	Olbmot geain lea jienastanvuogitvuohhta	Dohkkehuvvon jietnaaddimat buohkannassii	Dohkkehuvvon jietnaaddimat válgadikkis	Dohkkehuvvon ovddalgihtii jietnaaddimat	Válgaoassálastin proseanttain	Dohkkehuvvon jienat juohke áirasa nammii
<b>Olles riika</b> .....	<b>12 538</b>	<b>9 108</b>	<b>6 753</b>	<b>2 355</b>	<b>72,6</b>	<b>208</b>
1 Várjjat .....	988	782	573	209	79,1	250
2 Deatnu .....	968	721	561	160	74,5	234
3 Kárášjohka .....	1 313	1 024	815	209	78,0	253
4 Guovdageaidnu .....	1 536	1 115	758	357	72,6	277
5 Porsángu .....	1 025	706	555	151	68,9	232
6 Áltá/Fálesnuorri .....	1 277	896	647	249	70,2	219
7 Davvi-Romsa .....	982	736	658	78	74,9	240
8 Gaska-Romsa .....	1 061	759	555	204	71,5	249
9 Lulli-Romsa .....	495	360	279	81	72,7	117
10 Davvi-Nordlánda .....	283	194	139	55	68,6	63
11 Gaska-Nordlánda .....	494	372	256	116	75,3	123
12 Lullisámeguovllut .....	721	511	318	193	70,9	166
13 Lulli-Norga .....	1 395	932	639	293	66,8	227

Gáidu: Válgastatistihkka, Statistisk sentralbyrå.

## 3. Sámediggeválgá 2005. Dohkkehuvvon jienat, hilgojuvvon ja guoros jienat, biirriid mielde

Biire	Dohkkehuvvon jienat	Dohkkehuvvon jienat válgadikkis	Dohkkehuvvon ovddalgihtii jienat	Hilgojuvvon jienat	Hilgojuvvon jienat válgadikkis	Hilgojuvvon ovddalgihtii jienat	Guoros jienat	Guoros jienat válgadikkis	Guoros ovddalgihtii jienat
<b>Olles riika</b> .....	<b>8 928</b>	<b>6 643</b>	<b>2 285</b>	<b>72</b>	<b>40</b>	<b>32</b>	<b>90</b>	<b>33</b>	<b>57</b>
1 Várjjat .....	750	547	203	17	16	1	15	5	10
2 Deatnu .....	702	551	151	5	4	1	6	-	6
3 Kárášjohka .....	1 012	810	202	2	-	2	8	5	3
4 Guovdageaidnu .....	1 107	756	351	6	-	6	5	3	2
5 Porsángu .....	695	551	144	5	-	5	6	2	4
6 Áltá/Fálesnuorri .....	876	636	240	10	4	6	10	3	7
7 Davvi-Romsa .....	721	647	74	8	6	2	7	2	5
8 Gaska-Romsa .....	748	548	200	7	7	-	7	4	3
9 Lulli-Romsa .....	352	273	79	1	-	1	7	1	6
10 Davvi-Nordlánda .....	189	139	50	2	-	2	3	3	-
11 Gaska-Nordlánda .....	370	254	116	1	1	-	1	-	1
12 Lullisámeguovllut .....	498	310	188	1	-	1	6	1	5
13 Lulli-Norga .....	908	621	287	7	2	5	9	4	5

Gáidu: Válgastatistihkka, Statistisk sentralbyrå.



#### 4. Sámediggeválgá 2005. Dohkkehuvvon jienat, bellodagaid/válgalisttaid ja biirriid mield

Bellodat/válgalistu	Olles riika	Biire					
		1 Várjjat	2 Deatnu	3 Kárás- johka	4 Guovda- geaidnu	5 Por- sángu	6 Áltá/ Fáles- nuorri
<b>Buohkanassii</b> .....	<b>8 928</b>	<b>750</b>	<b>702</b>	<b>1 012</b>	<b>1 107</b>	<b>695</b>	<b>876</b>
NSR (Norgga Sámiid Riikkasearvi) .....	2 351	-	-	252	312	78	177
Guovddášbellodat .....	602	43	58	38	72	157	47
Sámit Máttá/Lulli-Norggas .....	163	-	-	-	-	-	-
Sámeálbmot bellodat .....	345	-	-	256	-	-	-
Várjjat Sámeálbmot Lihttu (NSR/SáB) .....	240	240	-	-	-	-	-
NSR ja SáB oktasašlistu .....	265	-	265	-	-	-	-
Norgga Bargiidbellodat .....	2 843	333	315	312	122	332	311
Sámiid álbmotlihttu .....	444	78	64	-	-	78	33
Olgešbellodat .....	219	-	-	-	121	-	98
Johttisápmelaččaid listu .....	254	-	-	-	254	-	-
Guovdageainnu Dáloniid listu .....	158	-	-	-	158	-	-
Badjeolbmuid Listu .....	106	-	-	106	-	-	-
Ovddádusbellodat .....	201	-	-	-	-	50	-
Gaska Nordlánda							
Doarespolitihkkalaš Listu .....	38	-	-	-	-	-	-
Sámi Rukses Válgalihttu .....	28	-	-	-	-	-	-
Sosialistalaš Gurutbellodat ...	306	56	-	34	20	-	46
Gurutbellodat .....	62	-	-	14	48	-	-
Áarjel læstoe .....	139	-	-	-	-	-	-
Finnmárkkulistu .....	164	-	-	-	-	-	164

	Biire						
	7 Davvi- Romsa	8 Gaska- Romsa	9 Lulli- Romsa	10 Davvi- Nord- lánda	11 Gaska- Nord- lánda	12 Lulli- sáme- guovllut	13 Lulli- Norga
<b>Buohkanassii</b> .....	<b>721</b>	<b>748</b>	<b>352</b>	<b>189</b>	<b>370</b>	<b>498</b>	<b>908</b>
NSR (Norgga Sámiid Riikkasearvi) .....	236	331	188	88	208	184	297
Guovddášbellodat .....	119	41	27	-	-	-	-
Sámit Máttá/Lulli-Norggas .....	-	-	-	-	-	-	163
Sámeálbmot bellodat .....	-	-	-	-	-	-	89
Várjjat Sámeálbmot Lihttu (NSR/SáB) .....	-	-	-	-	-	-	-
NSR ja SáB oktasašlistu .....	-	-	-	-	-	-	-
Norgga Bargiidbellodat .....	274	174	97	69	113	159	232
Sámiid álbmotlihttu .....	-	68	40	32	11	16	24
Olgešbellodat .....	-	-	-	-	-	-	-
Johttisápmelaččaid listu .....	-	-	-	-	-	-	-
Guovdageainnu Dáloniid listu .....	-	-	-	-	-	-	-
Badjeolbmuid Listu .....	-	-	-	-	-	-	-
Ovddádusbellodat .....	92	59	-	-	-	-	-
Gaska Nordlánda							
Doarespolitihkkalaš Listu .....	-	-	-	-	38	-	-
Sámi Rukses Válgalihttu .....	-	28	-	-	-	-	-
Sosialistalaš Gurutbellodat ...	-	47	-	-	-	-	103
Gurutbellodat .....	-	-	-	-	-	-	-
Áarjel læstoe .....	-	-	-	-	-	139	-
Finnmárkkulistu .....	-	-	-	-	-	-	-

Gáldu: Válgastatistihkka, Statistisk sentralbyrå.

## 5. Sámediggeválgá 2005. Dohkkehuvvon jienat, bellodagaid/válgalisttaid ja gielddaid mielde. Proseanta

Bellodat/válgalistu	Olles riika	Biire					
		1 Várjjat	2 Deatnu	3 Kárás- johka	4 Guovda- geaidnu	5 Por- sángu	6 Áltá/ Fáles- nuorri
NSR (Norgga Sámiid Riikkasearvi) .....	26,3	-	-	24,9	28,2	11,2	20,2
Guovddášbellodat .....	6,7	5,7	8,3	3,8	6,5	22,6	5,4
Sámit Máttá/Lulli-Norggas ....	1,8	-	-	-	-	-	-
Sámeálbmot bellodat .....	3,9	-	-	25,3	-	-	-
Várjjat Sámeálbmot Lihttu (NSR/SáB) .....	2,7	32,0	-	-	-	-	-
NSR ja SáB oktasašlistu .....	3,0	-	37,7	-	-	-	-
Norgga Bargiidbellodat .....	31,8	44,4	44,9	30,8	11,0	47,8	35,5
Sámiid álbmotlihttu .....	5,0	10,4	9,1	-	-	11,2	3,8
Olgešbellodat/Høyre .....	2,5	-	-	-	10,9	-	11,2
Johttisápmelaččaid listu .....	2,8	-	-	-	22,9	-	-
Guovdageainnu Dáloniid listu	1,8	-	-	-	14,3	-	-
Badjeolbmuid Listu .....	1,2	-	-	10,5	-	-	-
Ovddádusbellodat .....	2,3	-	-	-	-	7,2	-
Gaska Nordlándda							
Doarespolitihkkalaš Listu .....	0,4	-	-	-	-	-	-
Sámi Rukses Válgalihttu .....	0,3	-	-	-	-	-	-
Sosialistalaš Gurutbellodat ...	3,4	7,5	-	3,4	1,8	-	5,3
Gurutbellodat .....	0,7	-	-	1,4	4,3	-	-
Áarjel læstoe .....	1,6	-	-	-	-	-	-
Finnmárkkulistu .....	1,8	-	-	-	-	-	18,7

	Biire						
	7 Davvi- Romsa	8 Gaska- Romsa	9 Lulli- Romsa	10 Davvi- Nord- lánda	11 Gaska- Nord- lánda	12 Lulli- sáme- guovllut	13 Lulli- Norga
NSR (Norgga Sámiid Riikkasearvi) .....	32,7	44,3	53,4	46,6	56,2	36,9	32,7
Guovddášbellodat .....	16,5	5,5	7,7	-	-	-	-
Sámit Máttá/Lulli-Norggas ....	-	-	-	-	-	-	18,0
Sámeálbmot bellodat .....	-	-	-	-	-	-	9,8
Várjjat Sámeálbmot Lihttu (NSR/SáB) .....	-	-	-	-	-	-	-
NSR ja SáB oktasašlistu .....	-	-	-	-	-	-	-
Norgga Bargiidbellodat .....	38,0	23,3	27,6	36,5	30,5	31,9	25,6
Sámiid álbmotlihttu .....	-	9,1	11,4	16,9	3,0	3,2	2,6
Olgešbellodat/Høyre .....	-	-	-	-	-	-	-
Johttisápmelaččaid listu .....	-	-	-	-	-	-	-
Guovdageainnu Dáloniid listu	-	-	-	-	-	-	-
Badjeolbmuid Listu .....	-	-	-	-	-	-	-
Ovddádusbellodat .....	12,8	7,9	-	-	-	-	-
Gaska Nordlándda							
Doarespolitihkkalaš Listu .....	-	-	-	-	10,3	-	-
Sámi Rukses Válgalihttu .....	-	3,7	-	-	-	-	-
Sosialistalaš Gurutbellodat ...	-	6,3	-	-	-	-	11,3
Gurutbellodat .....	-	-	-	-	-	-	-
Áarjel læstoe .....	-	-	-	-	-	27,9	-
Finnmárkkulistu .....	-	-	-	-	-	-	-

Gáidu: Válgastatistihkka, Statistisk sentralbyrå.

## 6. Olmmošlohku, čoahkkebáikkít ja areálat. Norggas Sáltoduoddara davábealde. Ođđajagimánu 1. b. 2005. Proseanta

Geográfalaš regiuvdna	Oassi areálas	Oassi álbmogis	Oassi čoahkkebáikkiin	Oassi álbmogis čoahkkebáikkiin	Olbmot juohke km <sup>2</sup>
<b>Norggas Sáltoduoddara davábealde, oktiibuot</b> .....	<b>100,0</b>	<b>100,0</b>	<b>100,0</b>	<b>100,0</b>	<b>4,0</b>
SOF-guovlu <sup>1</sup> oktiibuot .....	50,8	10,0	17,2	4,2	0,8
Guovllut muđui <sup>2</sup> oktiibuot .....	49,2	90,0	82,8	95,8	7,4
Finnmárku .....	51,2	19,0	29,0	20,2	1,5
SOF .....	40,5	5,4	6,5	2,6	0,5
Guovllut muđui .....	10,7	13,6	22,6	17,6	5,1
Romsa .....	27,2	39,7	40,9	38,2	5,9
SOF .....	7,8	3,9	8,6	1,2	2,0
Guovllut muđui .....	19,4	35,9	32,3	36,9	7,5
Nordlánda <sup>3</sup> .....	21,6	41,2	30,1	41,6	7,7
SOF .....	2,5	0,8	2,2	0,4	1,3
Guovllut muđui .....	19,1	40,5	28,0	41,3	8,6

<sup>1</sup> Sámi ovddidanfoandda geográfalaš doaibmaguovlu Sáltoduoddara davábealde. Vuodđun dás lea SOF-guovllu jagi 2005 juohku.

<sup>2</sup> Guovllut Sáltoduoddara davábealde, mat leat Sámedikki oktanuppelohkái davimus válgabiire, mat eai gula Sámi ovddidanfoandda doaibmaguovllu siskkoheallái. <sup>3</sup> Guoská dušše guovlluide Sáltoduoddara davábealde mat leat Gaska- ja Davvi-Nordlánda válgabiiret.

Gáldu: Álbmotstatistihkka, Statistisk sentralbyrå.

## 7. Álbmotlohku ođđajagimánu 1. b., riegádan, jápmán ja fárren. SOF-guovlu<sup>1</sup> oktiibuot

	Álbmotlohku ođđajagimánu 1. b. rájes			Eallinriegádan <sup>2</sup>	Jápmán	Fárren sisa <sup>3</sup>	Fárren eret <sup>3</sup>	Álbmotlassá-neapmi <sup>4</sup>	
	Oktiibuot	Dievddut	Nissonat					Oktiibuot	Proseanta
2000 .....	40 089	20 869	19 220	492	442	1 299	1 639	-318	0,8
2001 .....	39 771	20 678	19 093	434	422	1 245	1 349	-292	0,7
2002 .....	39 479	20 502	18 977	432	438	1 091	1 346	-189	0,5
2003 .....	39 290	20 410	18 880	374	431	1 589	1 878	-451	1,1
2004 .....	38 839	20 186	18 653	390	443	1 652	1 908	-321	0,8
2005 .....	38 518	20 022	18 496	.	.	.	.	.	.

<sup>1</sup> Sámi ovddidanfoandda geográfalaš doaibmaguovlu Sáltoduoddara davábealde. Vuodđun buot jagiide dás lea SOF-guovllu jagi 2005 juohku. <sup>2</sup> Eallinriegádan oavvilduvvo ohki mii eallá dalle go riegáda. <sup>3</sup> Mearkkaša sisa/eretfárrema eará báikkiin Norggas ja olgoriikkas. <sup>4</sup> Álbmotlassáneapmin rehkenastojuvvo erohus gaskal guovtti jagi, 1.1. rájes gitta manjit jagi 1.1. rádjái. Registrerenvuogi geažil šaddet riegádan-jápmán+sisafárren-eretfárren logut vehás earálágánat.

Gáldu: Álbmotstatistihkka, Statistisk sentralbyrå.

## 8. Olmmošlohku ođđajagim. 1. b. rájes, eananareálat ja čoahkkeásson, válgabiiriid mield<sup>1</sup>

Biire	Olmmošlohku ođđajagim. 1. b. <sup>1</sup>						Eanan-areálat 2005	Ássit juohke km <sup>2</sup> 2005
	2000	2001	2002	2003	2004	2005		
<b>Válgabiiret oktiibuot .....</b>	<b>384 900</b>	<b>384 893</b>	<b>383 933</b>	<b>384 135</b>	<b>384 461</b>	<b>384 339</b>	<b>95 034</b>	<b>4,0</b>
SOF-guovlu <sup>2</sup> oktiibuot .....	40 089	39 771	39 479	39 290	38 839	38 518	48 233	0,8
Guovllut muđui <sup>3</sup> oktiibuot .	344 809	345 123	344 453	344 845	345 624	345 821	46 801	7,4
1. Várjjat .....	21 801	21 774	21 687	21 498	21 298	21 096	8 721	2,4
SOF .....	2 481	2 590	2 450	2 522	2 425	2 377	4 842	0,5
Guovllut muđui .....	19 320	19 184	19 237	18 976	18 873	18 719	3 879	4,8
2. Deatnu .....	5 598	5 525	5 482	5 465	5 295	5 284	6 589	0,8
SOF .....	3 501	3 459	3 436	3 451	3 370	3 397	5 200	0,7
Guovllut muđui .....	2 097	2 066	2 046	2 014	1 925	1 887	1 389	1,4
3. Kárašjohka .....	2 902	2 877	2 853	2 843	2 865	2 876	5 453	0,5
SOF .....	2 902	2 877	2 853	2 843	2 865	2 876	5 453	0,5
4. Guovdageaidnu .....	3 068	3 076	3 052	3 022	3 003	2 997	9 708	0,3
SOF .....	3 068	3 076	3 052	3 022	3 003	2 997	9 708	0,3
5. Porsángu .....	10 907	10 857	10 804	10 714	10 669	10 537	10 407	1,0
SOF .....	5 756	5 659	5 664	5 583	5 560	5 501	9 426	0,6
Guovllut muđui .....	5 151	5 198	5 140	5 131	5 109	5 036	981	5,1
6. Álaheadju/Fálesnuorri ..	29 783	29 979	29 853	29 968	30 079	30 284	7 791	3,9
SOF .....	3 778	3 793	3 738	3 620	3 559	3 498	3 845	0,9
Guovllut muđui .....	26 005	26 186	26 115	26 348	26 520	26 786	3 946	6,8
7. Davvi-Romsa .....	16 656	16 599	16 582	16 579	16 517	16 528	9 370	1,8
SOF .....	8 901	8 787	8 829	8 832	8 805	8 781	5 454	1,6
Guovllut muđui .....	7 755	7 812	7 753	7 747	7 712	7 747	3 916	2,0
8. Gaska-Romsa .....	93 344	94 218	94 238	94 884	95 406	95 736	13 087	7,3
SOF .....	1 039	1 024	992	976	924	920	690	1,3
Guovllut muđui .....	92 305	93 194	93 246	93 908	94 482	94 816	12 397	7,6
9. Lulli-Romsa .....	41 160	40 960	40 852	40 785	40 704	40 477	3 418	11,8
SOF .....	5 456	5 363	5 330	5 357	5 292	5 193	1 247	4,2
Guovllut muđui .....	35 704	35 597	35 522	35 428	35 412	35 284	2 171	16,3
10. Davvi-Nordlánda .....	79 810	79 272	78 775	78 532	78 410	77 982	6 848	11,4
SOF .....	630	622	606	595	588	598	295	2,0
Guovllut muđui .....	79 180	78 650	78 169	77 937	77 822	77 384	6 553	11,8
11. Gaska-Nordlánda .....	79 871	79 756	79 755	79 845	80 215	80 542	13 642	5,9
SOF .....	2 579	2 520	2 530	2 489	2 446	2 380	2 073	1,1
Guovllut muđui .....	77 292	77 236	77 225	77 356	77 769	78 162	11 569	6,8

<sup>1</sup> Sámedikki válgabiiret. Dušše oktanuppeloškái dain davimus válgabiiriin leat dás mield. <sup>2</sup> Sámi ovddidanfoandda geográfalaš doaibmaguovlu Sáltoduodara davábealde. Vuoddu dás lea SOF-guovllu jagi 2005 juohku. <sup>3</sup> Guovllut Sáltoduodara davábealde, mat leat Sámedikki oktanuppeloškái davimus válgabiire, mat eai gula Sámi ovddidanfoandda doaibmaguovllu siskkobeallái. Gáldu: Álbmotstatistihka, Statistisk sentralbyrå.

## 9. Olmmošlohku čoaħkkebáikkiin ja bieđgoásson guovlluin, válgabiiriid mielde<sup>1</sup>. Ođđajagimánu 1. b. 2005<sup>2</sup>

Válgabiire	Ollislaš logut					Proseanta				
	Čoaħkkebáikkít					Čoaħkkebáikkít				
	Oktii- buot <sup>3</sup>	Oktii- buot	Čoaħ- kebáik- kit gos orrot unnit go 2000 olbmo	Čoaħ- kebáik- kit gos orrot unni- musat 2000 olbmo	Bieđ- goásson guovllut	Oktii- buot <sup>4</sup>	Oktii- buot	Čoaħ- kebáik- kit gos orrot unnit go 2000 olbmo	Čoaħ- kebáik- kit gos orrot unni- musat 2000 olbmo	Bieđ- goásson guovllut
<b>Válgabiiret, oktii- buot</b> .....	<b>384 339</b>	<b>261 634</b>	<b>61 045</b>	<b>200 389</b>	<b>118 931</b>	<b>100</b>	<b>69</b>	<b>16</b>	<b>53</b>	<b>31</b>
SOF-guovlu <sup>5</sup>										
oktii- buot	38 518	11 101	8 933	2 168	26 895	100	29	24	6	71
Guovllut muđui <sup>6</sup>										
oktii- buot	345 821	250 533	52 112	198 221	92 036	100	73	15	58	27
1. Várjjat	21 096	17 368	2 314	15 054	3 689	100	82	11	71	18
SOF	2 377	-	-	-	2 345	100	-	-	-	100
Guovllut muđui ..	18 719	17 368	2 314	15 054	1 344	100	93	12	80	7
2. Deatnu	5 284	2 417	2 417	-	2 864	100	46	46	-	54
SOF	3 397	590	590	-	2 804	100	17	17	-	83
Guovllut muđui ..	1 887	1 827	1 827	-	60	100	97	97	-	3
3. Kárašjohka	2 876	1 908	1 908	-	968	100	66	66	-	34
SOF	2 876	1 908	1 908	-	968	100	66	66	-	34
4. Guovdageaidnu	2 997	1 295	1 295	-	1 696	100	43	43	-	57
SOF	2 997	1 295	1 295	-	1 696	100	43	43	-	57
5. Porsángu	10 537	7 272	2 563	4 709	3 251	100	69	24	45	31
SOF	5 501	2 618	450	2 168	2 880	100	48	8	39	52
Guovllut muđui ..	5 036	4 654	2 113	2 541	371	100	93	42	51	7
6. Álaheadju/ Fálesnuorri	30 284	22 653	3 788	18 865	7 583	100	75	13	62	25
SOF	3 498	515	515	-	2 940	100	15	15	-	85
Guovllut muđui	26 786	22 138	3 273	18 865	4 643	100	83	12	70	17
7. Davvi-Romsa	16 528	6 577	4 201	2 376	9 756	100	40	26	15	60
SOF	8 781	1 859	1 859	-	6 819	100	21	21	-	79
Guovllut muđui ..	7 747	4 718	2 342	2 376	2 937	100	62	31	31	38
8. Gaska-Romsa	95 736	68 137	9 477	58 660	27 078	100	72	10	62	28
SOF	920	-	-	-	908	100	-	-	-	100
Guovllut muđui ..	94 816	68 137	9 477	58 660	26 170	100	72	10	62	28
9. Lulli-Romsa	40 477	25 101	5 668	19 433	14 808	100	63	14	49	37
SOF	5 193	1 338	1 338	-	3 567	100	27	27	-	73
Guovllut muđui ..	35 284	23 763	4 330	19 433	11 241	100	68	12	56	32
10. Davvi- Nordlánda	77 982	52 187	18 363	33 624	24 385	100	68	24	44	32
SOF	598	18	18	-	580	100	3	3	-	97
Guovllut muđui ..	77 384	52 169	18 345	33 624	23 805	100	69	24	44	31
11. Gaska- Nordlánda	80 542	56 719	9 051	47 668	22 853	100	71	11	60	29
SOF	2 380	960	960	-	1 388	100	41	41	-	59
Guovllut muđui ..	78 162	55 759	8 091	47 668	21 465	100	72	10	62	28

<sup>1</sup> Sámedikki válgabiiret. Dušše oktanuppelohkái dain davimus válgabiiriin leat dás mielde. <sup>2</sup> Ođđa vuohki mot ráđđjet čoaħkkebáikkiid sáhtá váikkuhit loguid veardádallami jahkeleaguiguin mat ledje ovdal jagi 1999. <sup>3</sup> Dás leat maiddái mielde oktii-  
buot 3 774 olbmo geain lea dieđikeahtá ássanguovlu. <sup>4</sup> Dás eai leat mielde olbmot geain lea dieđikeahtá ássanguovlu. <sup>5</sup> Sámi ovddidanfoandda geográfalaš doaimmaguovlu Sáltoduoddara davábealde. Vuoddu dás lea SOF-guovlu jagi 2005 juohku. <sup>6</sup> Guovllut muđui leat guovllut Sáltoduoddara davábealde, mat leat Sámedikki oktanuppelohkái davimus válgabiire, mat eai gula Sámi ovddidanfoandda doaimmaguovllu siskobeallái.

Gáldu: Álbmotstatistihkka, Statistisk sentralbyrå.

## 10. Olmmošlohku ođđajagimánu 1. b., suohkaniid mielde mat ollásiidda dehe belohakkii gullet SOF-guovlui<sup>1</sup>

	1990	1995	1999	2000	2001	2002	2003	2004	2005	Olm- moš- lassá- neapmi 1990- 2005, pro- seanta
<b>SOF-guovlu, oktiibuot .....</b>	<b>43 807</b>	<b>42 966</b>	<b>40 524</b>	<b>40 089</b>	<b>39 771</b>	<b>39 479</b>	<b>39 290</b>	<b>38 839</b>	<b>38 518</b>	<b>-12,1</b>
2030 Máttá-Várjjat, SOF .....	1 869	1 790	1 658	1 517	1 627	1 483	1 592	1 498	1 476	-21,0
2030 Máttá-Várjjat, guovllut muđui ..	7 772	8 123	7 988	8 015	7 871	8 125	7 955	8 002	7 987	2,8
2027 Unjárga, SOF .....	1 037	1 048	1 021	965	963	966	929	927	901	-13,1
2025 Deatnu, SOF .....	3 195	3 272	3 056	3 074	3 044	3 039	3 068	3 004	3 037	-5,0
2023 Gárgaviika, SOF .....	517	494	430	427	415	398	384	367	360	-30,4
2023 Gárgaviika, guovllut muđui ....	907	961	853	861	854	836	821	767	754	-16,9
2022 Davvesiida, SOF .....	501	438	381	390	407	423	409	391	379	-24,4
2022 Davvesiida, guovllut muđui ....	1 253	1 140	1 102	1 073	1 117	1 088	1 091	1 082	1 051	-16,1
2021 Kárásjohka , SOF .....	2 652	2 788	2 871	2 901	2 877	2 852	2 844	2 865	2 876	8,5
2020 Porsángu, SOF .....	4 475	4 461	4 397	4 451	4 358	4 349	4 294	4 329	4 299	-3,9
2019 Máhkarávju, SOF .....	757	737	672	667	643	660	659	645	629	-16,9
2019 Máhkarávju, guovllut muđui ...	3 218	3 177	2 882	2 850	2 862	2 853	2 838	2 823	2 786	-13,4
2018 Muosát, SOF .....	399	334	246	248	251	233	222	196	194	-51,4
2018 Muosát, guovllut muđui .....	1 440	1 386	1 251	1 229	1 218	1 200	1 203	1 203	1 199	-16,7
2017 Fálesnuorri, SOF .....	1 394	1 266	1 088	1 106	1 110	1 091	1 097	1 093	1 080	-22,5
2014 Láhppi, SOF .....	1 687	1 552	1 443	1 426	1 421	1 398	1 329	1 294	1 266	-25,0
2012 Álaheadju, SOF .....	1 625	1 472	1 265	1 245	1 263	1 248	1 194	1 172	1 152	-29,1
2012 Álaheadju, guovllut muđui ....	13 232	14 866	15 261	15 592	15 816	15 911	16 165	16 268	16 476	24,5
2011 Guovdageaidnu, SOF .....	2 953	3 141	3 121	3 068	3 076	3 052	3 022	3 002	2 997	1,5
1943 Návuotna, SOF .....	1 615	1 602	1 458	1 435	1 427	1 442	1 418	1 394	1 401	-13,3
1940 Gáivuotna, SOF .....	2 819	2 677	2 429	2 369	2 311	2 344	2 359	2 332	2 288	-18,8
1939 Omasvuotna, SOF .....	1 836	1 939	1 863	1 872	1 856	1 860	1 879	1 912	1 934	5,3
1938 Ivgu, SOF .....	3 595	3 479	3 245	3 225	3 193	3 183	3 176	3 167	3 158	-12,2
1925 Ráisavuotna, SOF .....	711	655	657	626	591	603	624	622	614	-13,6
1925 Ráisavuotna, guovllut muđui ..	2 727	2 818	2 644	2 668	2 686	2 695	2 688	2 704	2 716	-0,4
1920 Loabát, SOF .....	1 149	1 117	1 070	1 052	1 031	1 050	1 069	1 063	1 029	-10,4
1919 Rivttát, SOF .....	769	680	647	669	645	613	624	602	596	-22,5
1919 Rivttát, guovllut muđui .....	714	736	682	676	662	703	678	680	672	-5,9
1913 Skánit, SOF .....	3 409	3 303	3 140	3 109	3 096	3 064	3 040	3 005	2 954	-13,4
1902 Romsa, SOF .....	1 416	1 209	1 069	1 039	1 024	993	975	925	920	-35,0
1902 Romsa, guovllut muđui .....	49 132	54 467	57 052	58 106	59 062	59 531	60 207	60 972	61 638	25,5
1853 Evenášši, SOF .....	34	328	318	295	295	289	288	281	274	705,9
1853 Evenášši, guovllut muđui .....	1 696	1 293	1 209	1 228	1 209	1 219	1 206	1 163	1 143	-32,6
1850 Divtasvuodna, SOF .....	2 622	2 465	2 355	2 302	2 267	2 283	2 241	2 209	2 150	-18,0
1849 Hábmmer, SOF .....	317	296	286	277	253	246	248	238	230	-27,4
1849 Hábmmer, guovllut muđui .....	1 995	1 919	1 751	1 731	1 706	1 686	1 678	1 634	1 606	-19,5
1805 Nárviika, SOF .....	454	423	338	334	327	317	306	306	324	-28,6
1805 Nárviika, guovllut muđui .....	18 143	18 497	18 161	18 266	18 250	18 178	18 164	18 236	18 188	0,3

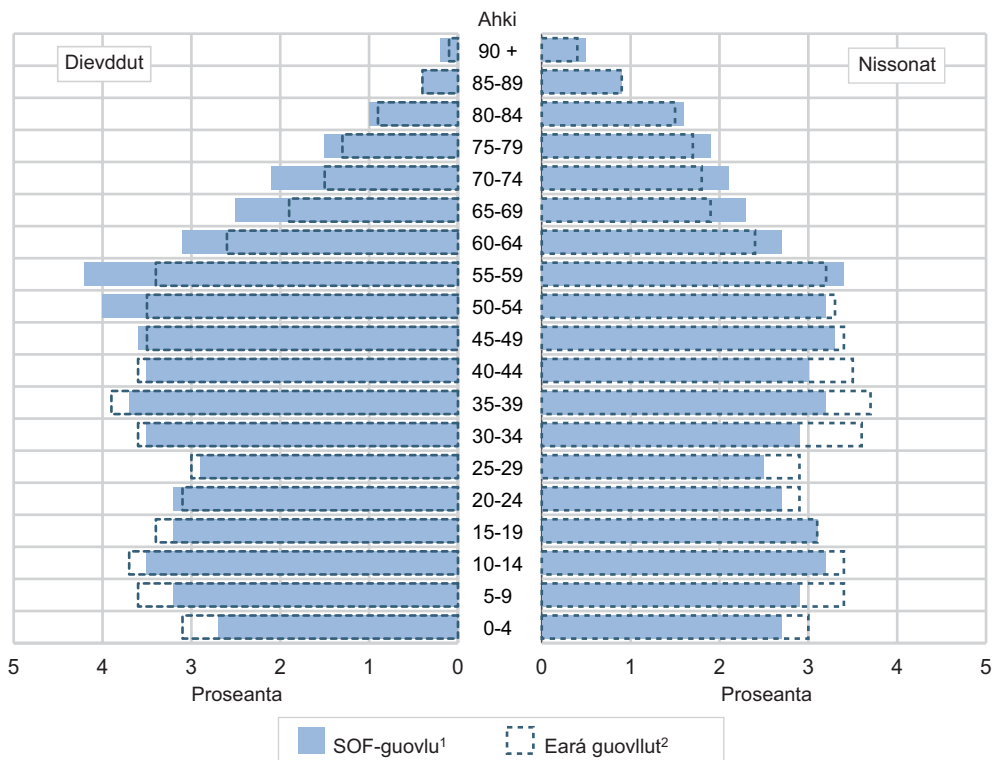
<sup>1</sup> Sámi ovddidanfoandda geográfalaš doaimbguovlu Sáltoduodara davábealde. Vuodđun dás lea SOF-guovllu jagi 2005 juohku. Gáldu: Álbmotstatistihkka, Statistisk sentralbyrå.

## 11. Olmmošlohku, eananareála ja olmmošvalljodat suohkaniid mielde mat ollásiidda dehe belohahkii gullet SOF-guvlui<sup>1</sup>. Ođđajagimánu 1. b. 2005

Suohkan	Guktot sohka- bealit	Dievddut	Nissonat	Areála km <sup>2</sup>	Olmmoš- valljodat, olbmot juohke km <sup>2</sup>
<b>SOF-guovlu, oktiibuot</b> .....	<b>38 518</b>	<b>20 022</b>	<b>18 496</b>	<b>48 233</b>	<b>0,8</b>
2030 Máтта-Várjjat, SOF .....	1 476	781	695	3 406	0,4
2030 Máтта-Várjjat, guovllut muđui .....	7 987	3 922	4 065	588	13,6
2027 Unjárga, SOF .....	901	462	439	1 436	0,6
2025 Deatnu, SOF .....	3 037	1 571	1 466	4 049	0,8
2023 Gárgaviika, SOF .....	360	197	163	1 151	0,3
2023 Gárgaviika, guovllut muđui .....	754	371	383	269	2,8
2022 Davvesiida, SOF .....	379	211	168	3 251	0,1
2022 Davvesiida, guovllut muđui .....	1 051	564	487	220	4,8
2021 Kárášjohka, SOF .....	2 876	1 487	1 389	5 453	0,5
2020 Porsángu, SOF .....	4 299	2 195	2 104	4 874	0,9
2019 Máhkarávju, SOF .....	629	321	308	769	0,8
2019 Máhkarávju, guovllut muđui .....	2 786	1 408	1 378	157	17,7
2018 Muosát, SOF .....	194	112	82	532	0,4
2018 Muosát, guovllut muđui .....	1 199	629	570	604	2,0
2017 Fálesnuorri, SOF .....	1 080	560	520	1 844	0,6
2014 Láhppi, SOF .....	1 266	678	588	687	1,8
2012 Álaheadju, SOF .....	1 152	621	531	1 314	0,9
2012 Álaheadju, guovllut muđui .....	16 476	8 293	8 183	2 541	6,5
2011 Guovdageaidnu, SOF .....	2 997	1 553	1 444	9 708	0,3
1943 Návuoтна, SOF .....	1 401	731	670	2 108	0,7
1940 Gáivuotna, SOF .....	2 288	1 187	1 101	991	2,3
1939 Omasvuotna, SOF .....	1 934	1 011	923	1 543	1,3
1938 Ivgu, SOF .....	3 158	1 637	1 521	812	3,9
1925 Ráisavuotna, SOF .....	614	313	301	275	2,2
1925 Ráisavuotna, guovllut muđui .....	2 716	1 382	1 334	87	31,2
1920 Loabát, SUF .....	1 029	519	510	302	3,4
1919 Rivttát, SOF .....	596	330	266	175	3,4
1919 Rivttát, guovllut muđui .....	672	328	344	137	4,9
1913 Skánit, SOF .....	2 954	1 474	1 480	495	6,0
1902 Romsa, SOF .....	920	497	423	690	1,3
1902 Romsa, guovllut muđui .....	61 638	30 731	30 907	1 874	32,9
1853 Evenášši, SOF .....	274	143	131	70	3,9
1853 Evenášši, guovllut muđui .....	1 143	554	589	181	6,3
1850 Divtasvuodna, SOF .....	2 150	1 133	1 017	1 464	1,5
1849 Hábmmer, SOF .....	230	117	113	609	0,4
1849 Hábmmer, guovllut muđui .....	1 606	810	796	421	3,8
1805 Nárviika, SOF .....	324	181	143	225	1,4
1805 Nárviika, guovllut muđui .....	18 188	8 974	9 214	1 795	10,1

<sup>1</sup> Sámi ovdidanfoandda geográfalaš doaibmaguovlu Sáltoduoddara davábealde. Vuodđun dás lea SOF-guovllu jagi 2005 juohku. Gáldu: Álbmotstatistihkka, Statistisk sentralbyrå.

## 12. Álbmot juhkkovuvvon agi ja sohka beali mielde. Norgga Sáltoduoddara davábealde. Proseanta. 1.1.2005



<sup>1</sup> Sámi ovddidanfoandda geográfalaš doaibmaguovlu Sáltoduoddara davábealde. Vuoddu dás lea SOF-guovllu jagi 2005 juohku.

<sup>2</sup> Guovllut Sáltoduoddara davábealde, mat leat Sámedikki oktanuppeloškái davimus válgabiire, mat eai gula Sámi ovddidanfoandda doaibmaguovllu siskkoallái.

Gáldu: Álbmotstatistihkka, Statistisk sentralbyrå.



**13. Olmmoášlohku SOF-guovllus<sup>1</sup>, sohkaheali ja agi mielde, oddajagim. 1. beaivvi**

	Ollislaš logut							Pro-
	1999	2000	2001	2002	2003	2004	2005	seanta 2005
<b>Guktot sohkahealit .....</b>	<b>40 524</b>	<b>40 089</b>	<b>39 771</b>	<b>39 479</b>	<b>39 290</b>	<b>38 839</b>	<b>38 518</b>	<b>100,0</b>
0-9 .....	4 675	5 063	4 930	4 866	4 795	4 578	4 411	11,5
10-19 .....	5 065	5 049	5 104	5 079	5 097	5 029	5 030	13,1
20-29 .....	5 531	5 324	5 038	4 804	4 636	4 494	4 353	11,3
30-39 .....	5 391	5 325	5 316	5 322	5 291	5 226	5 146	13,4
40-49 .....	5 554	5 520	5 391	5 308	5 231	5 184	5 114	13,3
50-59 .....	5 287	5 246	5 433	5 542	5 575	5 634	5 710	14,8
60-69 .....	3 858	3 794	3 815	3 813	3 929	4 004	4 092	10,6
70-79 .....	3 262	3 099	3 055	3 038	2 980	2 921	2 894	7,5
80- .....	1 901	1 669	1 689	1 707	1 756	1 769	1 768	4,6
0-5 .....	2 571	2 976	2 863	2 808	2 708	2 559	2 485	6,5
6-15 .....	5 140	5 120	5 121	5 082	5 131	5 080	4 994	13,0
16-66 .....	26 556	26 147	26 006	25 812	25 687	25 435	25 293	65,7
67- .....	6 257	5 846	5 781	5 777	5 764	5 765	5 746	14,9
<b>Dievddut .....</b>	<b>21 116</b>	<b>20 869</b>	<b>20 678</b>	<b>20 502</b>	<b>20 410</b>	<b>20 186</b>	<b>20 022</b>	<b>100,0</b>
0-9 .....	2 438	2 628	2 562	2 539	2 483	2 377	2 256	11,3
10-19 .....	2 622	2 618	2 639	2 603	2 619	2 573	2 603	13,0
20-29 .....	2 981	2 881	2 731	2 599	2 520	2 460	2 365	11,8
30-39 .....	2 943	2 897	2 864	2 883	2 865	2 812	2 770	13,8
40-49 .....	3 001	2 994	2 915	2 835	2 808	2 750	2 707	13,5
50-59 .....	2 896	2 861	2 980	3 053	3 051	3 102	3 153	15,7
60-69 .....	2 017	1 974	1 981	1 967	2 037	2 082	2 144	10,7
70-79 .....	1 516	1 421	1 412	1 428	1 390	1 392	1 388	6,9
80- .....	702	595	594	595	637	638	636	3,2
0-5 .....	1 357	1 555	1 464	1 439	1 381	1 305	1 251	6,2
6-15 .....	2 619	2 611	2 633	2 626	2 655	2 637	2 605	13,0
16-66 .....	14 350	14 127	14 026	13 885	13 813	13 686	13 603	67,9
67- .....	2 790	2 576	2 555	2 552	2 561	2 558	2 563	12,8
<b>Nissonat .....</b>	<b>19 408</b>	<b>19 220</b>	<b>19 093</b>	<b>18 977</b>	<b>18 880</b>	<b>18 653</b>	<b>18 496</b>	<b>100,0</b>
0-9 .....	2 237	2 435	2 368	2 327	2 312	2 201	2 155	11,7
10-19 .....	2 443	2 431	2 465	2 476	2 478	2 456	2 427	13,1
20-29 .....	2 550	2 443	2 307	2 205	2 116	2 034	1 988	10,7
30-39 .....	2 448	2 428	2 452	2 439	2 426	2 414	2 376	12,8
40-49 .....	2 553	2 526	2 476	2 473	2 423	2 434	2 407	13,0
50-59 .....	2 391	2 385	2 453	2 489	2 524	2 532	2 557	13,8
60-69 .....	1 841	1 820	1 834	1 846	1 892	1 922	1 948	10,5
70-79 .....	1 746	1 678	1 643	1 610	1 590	1 529	1 506	8,1
80- .....	1 199	1 074	1 095	1 112	1 119	1 131	1 132	6,1
0-5 .....	1 214	1 421	1 399	1 369	1 327	1 254	1 234	6,7
6-15 .....	2 521	2 509	2 488	2 456	2 476	2 443	2 389	12,9
16-66 .....	12 206	12 020	11 980	11 927	11 874	11 749	11 690	63,2
67- .....	3 467	3 270	3 226	3 225	3 203	3 207	3 183	17,2

<sup>1</sup> Sámi ovddidanfoandda geográfalaš doaimmaguovlu. Vuodđun dás lea SOF-guovllu jagi 2005 juohku.

Gáldu: Álbmotstatistihkka, Statistisk sentralbyrå.

## 14. Priváhta dálloallo<sup>1</sup>. Dálloallošlájaid ja -sturrodagaid logut Norggas Sáltoduoddara davábealde. 2001

	Ollislaš logut			Proseanta			Gaskamearalaš		
	Dállo- doallu	Bear- raša <sup>2</sup>	Olbmot	Dállo- doallu	Bear- raša <sup>2</sup>	Olbmot	Bear- raša <sup>2</sup> juohke dállo- doalus	Olbmot juohke dállo- doalus	Olbmot juohke bear- raša <sup>2</sup>
<b>SOF-guovlu<sup>3</sup></b>									
<b>Sáltoduoddara davábealde</b>									
<b>Buot dálloallu</b> .....	<b>16 814</b>	<b>17 699</b>	<b>39 241</b>	<b>100</b>	<b>100</b>	<b>100</b>	<b>1,1</b>	<b>2,3</b>	<b>2,2</b>
Dálloallošládja									
1 bearaš .....	16 017	16 017	36 272	95	90	92	1,0	2,3	2,3
2 bearaša .....	722	1 444	2 591	4	8	7	2,0	3,6	1,8
3 bearaša ja eanet .....	75	238	378	0	1	1	3,2	5,0	1,6
Dálloallosturrodad									
1 olmmoš .....	6 495	6 495	6 495	39	37	17	1,0	1,0	1,0
2 olbmo .....	4 188	4 408	8 376	25	25	21	1,1	2,0	1,9
3 " .....	2 513	2 743	7 539	15	15	19	1,1	3,0	2,7
4 " .....	2 048	2 212	8 192	12	12	21	1,1	4,0	3,7
5 " .....	1 058	1 187	5 290	6	7	13	1,1	5,0	4,5
6 " .....	339	402	2 034	2	2	5	1,2	6,0	5,1
7 olbmo ja eanet .....	173	252	1 315	1	1	3	1,5	7,6	5,2
<b>Guovllut muđui<sup>4</sup> Sáltoduoddara davábealde</b>									
<b>Buot dálloallu</b> .....	<b>148 800</b>	<b>153 453</b>	<b>341 998</b>	<b>100</b>	<b>100</b>	<b>100</b>	<b>1,0</b>	<b>2,3</b>	<b>2,2</b>
Dálloallošládja									
1 bearaš .....	144 553	144 553	326 773	97	94	96	1,0	2,3	2,3
2 bearaša .....	3 905	7 810	13 625	3	5	4	2,0	3,5	1,7
3 bearaša ja eanet .....	342	1 090	1 600	-	1	-	3,2	4,7	1,5
Dálloallosturrodad									
1 olmmoš .....	56 199	56 199	56 199	38	37	16	1,0	1,0	1,0
2 olbmo .....	39 204	40 498	78 408	26	26	23	1,0	2,0	1,9
3 " .....	21 601	22 744	64 803	15	15	19	1,1	3,0	2,8
4 " .....	20 191	21 123	80 764	14	14	24	1,0	4,0	3,8
5 " .....	8 868	9 545	44 340	6	6	13	1,1	5,0	4,6
6 " .....	2 064	2 407	12 384	1	2	4	1,2	6,0	5,1
7 olbmo ja eanet .....	673	937	5 100	-	1	1	1,4	7,6	5,4

<sup>1</sup>Dát ii guokká olbmuid geat orrot boarrásiid- dehe buhcciidsiddas. <sup>2</sup>Bearrašin rehkenastojuvvo: bárra (náittosbárra, ovttasásibárra dehe registrerejuvvon guimmežat) geain leat dehe eai leat olggosgolut, ruovttusási mánát, ovttaskas eadni dehe áhčči geas leat olggosgolut, ruovttusási mánát dehe dušše okta ovttaskas olmmoš. <sup>3</sup>Sámi ovddidanfoandda geográfalaš doaibmaguovllu Sáltoduoddara davábealde. Vuodđun dás lea SOF-guovllu jagi 2005 juohku. <sup>4</sup>Guovllut Sáltoduoddara davábealde, mat leat Sámedikki oktanuppeloškái davimus válgabiire, mat eai gula Sámi ovddidanfoandda doaibmaguovllu siskkobeallái. Gáldu: Olmmoš- ja ášodatohkamat, Statistisk sentralbyrå.

## 15. Eallinriegáduvvon mánát juohke 1 000 nissonis SOF-guovllus<sup>1</sup>

	Ahki						
	15-19	20-24	25-29	30-34	35-39	40-44	45-49
2000 .....	18,5	77,7	142,7	99,8	54,5	6,3	0,0
2001 .....	15,7	75,3	122,3	96,9	44,4	6,6	1,6
2002 .....	24,8	75,6	106,4	97,8	52,1	10,1	2,3
2003 .....	17,1	63,5	101,3	91,1	44,7	12,0	0,0
2004 .....	14,8	67,8	105,9	90,9	59,0	13,0	0,0

<sup>1</sup>Sámi ovddidanfoandda geográfalaš doaibmaguovllu Sáltoduoddara davábealde. Vuodđun dás lea SOF-guovllu jagi 2005 juohku. Gáldu: Álbmotstatistihkka, Statistisk sentralbyrå.

**16. Šattolašvuodalogut oktiibuot. Válljejuvvon guovllut**

	Olles riika	SOF-guovlu <sup>1</sup> Sáltoduod- dara davá- bealde	Guovllut muđui <sup>2</sup> Sáltoduod- dara davá- bealde <sup>2</sup>	Nordlánda	Romsa	Finnmárku
2000 .....	1,9	2,0	1,9	1,9	1,9	2,1
2001 .....	1,8	1,9	1,8	1,8	1,8	1,9
2002 .....	1,8	1,9	1,8	1,8	1,8	1,9
2003 .....	1,8	1,7	1,8	1,8	1,7	1,8
2004 .....	1,8	1,8	1,8	1,8	1,8	1,8

<sup>1</sup> Sámi ovddidanfoandda geográfalaš doaibmaguovlu Sáltoduoddara davábealde. Vuodđun dás lea SOF-guovllu jagi 2005 juohku.

<sup>2</sup> Guovllut Sáltoduoddara davábealde, mat leat Sámedikki oktanuppeloškái davimus válgabiire, mat eai gula Sámi ovddidanfoandda doaibmaguovllu siskkoallái.

Gáidu: Álbmotstatistihkka, Statistisk sentralbyrå.

**17. Ahkesorjevaš jápminlogut juohke 100 000 gaskamearalašolmmošlogus. Olles riikkas ja Norggas Sáltoduoddara davábealde. 2004**

Ahki	Nissonat			Dievddut		
	Olles riikkas	SOF-guovlu <sup>1</sup> Sáltoduod- dara davá- bealde	Guovllut muđui <sup>2</sup> Sáltoduod- dara davá- bealde	Olles riikkas	SOF-guovlu <sup>1</sup> Sáltoduod- dara davá- bealde	Guovllut muđui <sup>2</sup> Sáltoduod- dara davá- bealde
<b>Oktiibuot .....</b>	<b>916</b>	<b>1 066</b>	<b>894</b>	<b>878</b>	<b>1 209</b>	<b>876</b>
0-4 .....	73	-	77	87	191	118
5-9 .....	13	-	17	7	-	-
10-14 .....	14	81	17	10	-	23
15-19 .....	27	-	75	59	159	96
20-24 .....	34	97	30	106	79	101
25-29 .....	40	-	30	103	87	122
30-34 .....	45	86	32	88	216	126
35-39 .....	66	163	31	119	286	168
40-44 .....	100	87	109	160	150	236
45-49 .....	173	157	222	233	359	348
50-54 .....	259	159	231	419	835	367
55-59 .....	422	233	450	641	827	570
60-64 .....	602	873	706	1 031	939	971
65-69 .....	980	1 106	986	1 772	2 868	1 948
70-74 .....	1 623	1 904	1 470	3 012	4 117	3 346
75-79 .....	3 042	3 975	3 301	4 938	4 588	5 089
80- .....	10 002	10 782	10 040	12 783	15 542	13 421

<sup>1</sup> Sámi ovddidanfoandda geográfalaš doaibmaguovlu Sáltoduoddara davábealde. Vuodđun dás lea SOF-guovllu jagi 2005 juohku.

<sup>2</sup> Guovllut Sáltoduoddara davábealde, mat leat Sámedikki oktanuppeloškái davimus válgabiire, mat eai gula Sámi ovddidanfoandda doaibmaguovllu siskkoallái.

Gáidu: Álbmotstatistihkka, Statistisk sentralbyrå.

## 18. Vurdojuvvon báhcán eallináigi välljejuvvon ahkejoavkkuin. Olles riikkas ja Norggas Sáltoduoddara davábealde. 2002-2004<sup>1</sup>

Ahki	Dievddut			Nissonat		
	Olles riikkas	SOF-guovlu <sup>2</sup> Sáltoduod- dara davá- bealde	Guovllut muđui <sup>3</sup> Sáltoduod- dara davá- bealde	Olles riikkas	SOF-guovlu <sup>2</sup> Sáltoduod- dara davá- bealde	Guovllut muđui <sup>3</sup> Sáltoduod- dara davá- bealde
0 .....	77,5	74,9	76,7	82,3	81,7	82,0
1 .....	76,8	74,3	76,1	81,6	80,8	81,4
5 .....	72,8	70,3	72,2	77,6	76,9	77,4
10 .....	67,9	65,3	67,2	72,7	71,9	72,4
20 .....	58,1	55,6	57,5	62,8	62,0	62,7
30 .....	48,6	45,8	48,1	53,0	52,2	52,9
40 .....	39,1	36,5	38,7	43,3	42,4	43,0
50 .....	29,8	27,6	29,7	33,8	33,1	33,7
60 .....	21,1	19,0	20,8	24,8	23,7	24,6
70 .....	13,4	12,0	13,1	16,4	15,4	16,3
80 .....	7,3	6,7	7,0	9,2	8,4	9,1

<sup>1</sup> SOF-guovllu logut leat jagiid 2002-2004 gaskameralaš logut, ja olles riika ja guovlluid muđui logut Sáltoduoddara davábealde leat fas jagi 2004:s. <sup>2</sup> Sámi ovddidanfoandda geográfalaš doaibmaguovlu Sáltoduoddara davábealde. Vuodđun dás lea SOF-guovllu jagi 2005 juohku. <sup>3</sup> Guovllut Sáltoduoddara davábealde, mat leat Sámedikki oktanuppelohkái davimus válgabiire, mat eai gula Sámi ovddidanfoandda doaibmaguovllu siskobeallái.

Gáldu: Álbmotstatistihkka, Statistisk sentralbyrå.

## 19. Sisafáren ja eretfáren SOF guvlui/guovllus eret<sup>1</sup>, sohka-beali ja agi mielde. 2004

Ahki	Fáren sisa/eret											
	Norggas oktiibuot			Guovllut muđui Sáltoduoddara davábealde <sup>2</sup>			Muđui Norggas			Olgoriikkas		
	Guktot sohka-bealit	Dievd-dut	Nissonat	Guktot sohka-bealit	Dievd-dut	Nissonat	Guktot sohka-bealit	Dievd-dut	Nissonat	Guktot sohka-bealit	Dievd-dut	Nissonat
<b>Sisafáren, oktiibuot</b> .....	<b>1 395</b>	<b>737</b>	<b>658</b>	<b>972</b>	<b>523</b>	<b>449</b>	<b>423</b>	<b>214</b>	<b>209</b>	<b>257</b>	<b>124</b>	<b>133</b>
0-5 .....	176	85	91	127	62	65	49	23	26	29	9	20
6-15 .....	164	85	79	127	71	56	37	14	23	31	12	19
16-19 .....	90	44	46	65	31	34	25	13	12	11	7	4
20-44 .....	730	387	343	488	260	228	242	127	115	148	80	68
45-69 .....	222	128	94	153	92	61	69	36	33	35	15	20
70+ .....	13	8	5	12	7	5	1	1	0	3	1	2
<b>Eretfáren, oktiibuot</b> .....	<b>1 768</b>	<b>901</b>	<b>867</b>	<b>1 162</b>	<b>577</b>	<b>585</b>	<b>606</b>	<b>324</b>	<b>282</b>	<b>140</b>	<b>68</b>	<b>72</b>
0-5 .....	191	99	92	125	59	66	66	40	26	13	6	7
6-15 .....	215	99	116	148	67	81	67	32	35	11	3	8
16-19 .....	103	39	64	70	24	46	33	15	18	10	6	4
20-44 .....	991	540	451	626	338	288	365	202	163	75	38	37
45-69 .....	199	100	99	132	67	65	67	33	34	29	13	16
70+ .....	69	24	45	61	22	39	8	2	6	2	2	0
<b>Nettosisafáren, oktiibuot</b> .....	<b>-373</b>	<b>-164</b>	<b>-209</b>	<b>-190</b>	<b>-54</b>	<b>-136</b>	<b>-183</b>	<b>-110</b>	<b>-73</b>	<b>-183</b>	<b>-110</b>	<b>-73</b>
0-5 .....	-15	-14	-1	2	3	-1	-17	-17	0	16	3	13
6-15 .....	-51	-14	-37	-21	4	-25	-30	-18	-12	20	9	11
16-19 .....	-13	5	-18	-5	7	-12	-8	-2	-6	1	1	0
20-44 .....	-261	-153	-108	-138	-78	-60	-123	-75	-48	73	42	31
45-69 .....	23	28	-5	21	25	-4	2	3	-1	6	2	4
70+ .....	-56	-16	-40	-49	-15	-34	-7	-1	-6	1	-1	2

<sup>1</sup> Sámi ovddidanfoandda geográfalaš doaibmaguovlu Sáltoduoddara davábealde. Vuodđun dás lea SOF-guovllu jagi 2005 juohku.

<sup>2</sup> Guovllut Sáltoduoddara davábealde, mat leat Sámedikki oktanuppeloškái davimus válgabiire, mat eai gula Sámi ovddidanfoandda doaibmaguovllu siskobeallái.

Gáidu: Álbmotstatistihkka, Statistisk sentralbyrå.

**20. Fárren SOF-guovlluid gaskkas<sup>1</sup> sierranas suohkaniin, sohka-beali ja agi mielde**

	Ollislaš logut			Fárren 1000 gaskamearálašálbmotlogu ektui		
	Guktot sohka- bealit	Dievddut	Nissonat	Guktot sohka- bealit	Dievddut	Nissonat
1999 .....	2 568	1 258	1 310	64	60	68
2000 .....	2 536	1 258	1 278	64	61	67
2001 .....	2 414	1 162	1 252	61	56	66
2002 .....	2 220	1 094	1 126	56	53	59
2003 .....	2 181	1 073	1 108	56	53	59
2004 .....	2 173	1 050	1 123	56	52	61
<b>2004</b>						
<b>Ahki</b>						
0-5 .....	271	136	135	107	106	109
6-15 .....	332	159	173	66	61	72
16-19 .....	111	45	66	56	45	69
20-44 .....	985	476	509	81	73	92
45-69 .....	309	174	135	25	26	23
70+ .....	165	60	105	35	30	40

<sup>1</sup> Sámi ovddidanfoandda geográfalaš doaibmaguovlu Sáltoduoddara davábealde. Vuodđun dás lea SOF-guovllu jagi 2005 juohku. Fárremat siskko-bealde ovttá SOF-guovllu seamma suohkana siste eai leat dás mielde.

Gáidu: Álbmotstatistihkka, Statistisk sentralbyrå.

## 21. Válgabiiriide sisa- ja eretfárren<sup>1</sup>, sierranas geográfalaš guovlluid mielde Norggas ja olgoriikkas. 2004

Válgabiire	Fárren sisa/eret		Fárren sisa/eret		
	Oktiibuot	SOF-guovllut <sup>2</sup> Sáltoduoddara davábealde	Guovllut muđui Sáltoduoddara davábealde <sup>3</sup>	Riika muđui	Olgoriika
<b>Sisafárren</b>					
<b>Válgabiiret oktiibuot</b> .....	<b>51 523</b>	<b>3 335</b>	<b>39 636</b>	<b>5 627</b>	<b>2 925</b>
SOF-guovlu oktiibuot .....	3 825	2 173	972	423	257
Guovllut muđui <sup>3</sup> oktiibuot .....	47 698	1 162	38 664	5 204	2 668
1. Várjjat .....	3 027	225	2 205	360	237
SOF .....	209	92	64	39	14
Guovllut muđui .....	2 818	133	2 141	321	223
2. Deatnu .....	525	223	192	71	39
SOF .....	341	209	70	37	25
Guovllut muđui .....	184	14	122	34	14
3. Kárašjohka .....	361	259	46	33	23
SOF .....	361	259	46	33	23
4. Guovdageaidnu .....	290	207	48	20	15
SOF .....	290	207	48	20	15
5. Porsángu .....	1 444	613	567	173	91
SOF .....	835	558	142	86	49
Guovllut muđui .....	609	55	425	87	42
6. Álaheadju/Fálesnuorri .....	4 823	416	3 605	556	246
SOF .....	384	166	143	53	22
Guovllut muđui .....	4 439	250	3 462	503	224
7. Davvi-Romsa .....	1 531	419	852	120	140
SOF .....	664	362	176	55	71
Guovllut muđui .....	867	57	676	65	69
8. Gaska-Romsa .....	14 919	367	12 057	1 645	850
SOF .....	82	29	39	9	5
Guovllut muđui .....	14 837	338	12 018	1 636	845
9. Lulli-Romsa .....	4 873	310	3 818	464	281
SOF .....	411	182	165	42	22
Guovllut muđui .....	4 462	128	3 653	422	259
10. Davvi-Nordlánda .....	9 189	134	7 555	919	581
SOF .....	89	19	40	28	2
Guovllut muđui .....	9 100	115	7 515	891	579
11. Gaska-Nordlánda .....	10 541	162	8 691	1 266	422
SOF .....	159	90	39	21	9
Guovllut muđui .....	10 382	72	8 652	1 245	413
<b>Eretfárren</b>					
<b>Válgabiiret oktiibuot</b> .....	<b>52 532</b>	<b>3 145</b>	<b>39 826</b>	<b>7 857</b>	<b>1 704</b>
SOF-guovlu oktiibuot .....	4 081	2 173	1 162	606	140
Guovllut muđui oktiibuot .....	48 451	972	38 664	7 251	1 564
1. Várjjat .....	3 275	210	2 268	596	201
SOF .....	246	97	99	40	10
Guovllut muđui .....	3 029	113	2 169	556	191
2. Deatnu .....	545	201	235	82	27
SOF .....	327	191	76	42	18
Guovllut muđui .....	218	10	159	40	9
3. Kárašjohka .....	366	271	36	42	17
SOF .....	366	271	36	42	17
4. Guovdageaidnu .....	310	198	61	23	28
SOF .....	310	198	61	23	28
5. Porsángu .....	1 567	593	671	258	45
SOF .....	896	552	192	136	16
Guovllut muđui .....	671	41	479	122	29

## 21 (joatk.). Válgabiiriide sisa- ja eretfárren<sup>1</sup>, sierranas geográfalaš guovlluid mielde Norggas ja olgoriikkas. 2004

Válgabiire	Fárren sisa/eret		Fárren sisa/eret		
	Oktiibuot	SOF-guovllut <sup>2</sup> Sáltoduoddara davábealde	Guovllut muđui Sáltoduoddara davábealde <sup>3</sup>	Riika muđui	Olgoriika
6. Álaheadju/Fálesnuorri .....	4 775	384	3 580	703	108
SOF .....	433	171	170	87	5
Guovllut muđui .....	4 342	213	3 410	616	103
7. Davvi-Romsa .....	1 504	387	895	173	49
SOF .....	655	360	181	84	30
Guovllut muđui .....	849	27	714	89	19
8. Gaska-Romsa .....	15 090	320	11 952	2 135	683
SOF .....	76	27	41	6	2
Guovllut muđui .....	15 014	293	11 911	2 129	681
9. Lulli-Romsa .....	5 106	318	3 850	804	134
SOF .....	489	195	195	93	6
Guovllut muđui .....	4 617	123	3 655	711	128
10. Davvi-Nordlánda .....	9 542	118	7 673	1 535	216
SOF .....	67	18	39	10	0
Guovllut muđui .....	9 475	100	7 634	1 525	216
11. Gaska-Nordlánda .....	10 452	145	8 605	1 506	196
SOF .....	216	93	72	43	8
Guovllut muđui .....	10 236	52	8 533	1 463	188

### Nettosisafárren

<b>Válgabiiret oktiibuot .....</b>	<b>-1 009</b>	<b>190</b>	<b>-190</b>	<b>-2 230</b>	<b>1 221</b>
SOF-guovlu oktiibuot .....	-256	0	-190	-183	117
Guovllut muđui oktiibuot .....	-753	190	0	-2 047	1 104
1. Várjjat .....	-248	15	-63	-236	36
SOF .....	-37	-5	-35	-1	4
Guovllut muđui .....	-211	20	-28	-235	32
2. Deatnu .....	-20	22	-43	-11	12
SOF .....	14	18	-6	-5	7
Guovllut muđui .....	-34	4	-37	-6	5
3. Kárášjohka .....	-5	-12	10	-9	6
SOF .....	-5	-12	10	-9	6
4. Guovdageaidnu .....	-20	9	-13	-3	-13
SOF .....	-20	9	-13	-3	-13
5. Porsángu .....	-123	20	-104	-85	46
SOF .....	-61	6	-50	-50	33
Guovllut muđui .....	-62	14	-54	-35	13
6. Álaheadju/Fálesnuorri .....	48	32	25	-147	138
SOF .....	-49	-5	-27	-34	17
Guovllut muđui .....	97	37	52	-113	121
7. Davvi-Romsa .....	27	32	-43	-53	91
SOF .....	9	2	-5	-29	41
Guovllut muđui .....	18	30	-38	-24	50
8. Gaska-Romsa .....	-171	47	105	-490	167
SOF .....	6	2	-2	3	3
Guovllut muđui .....	-177	45	107	-493	164
9. Lulli-Romsa .....	-233	-8	-32	-340	147
SOF .....	-78	-13	-30	-51	16
Guovllut muđui .....	-155	5	-2	-289	131
10. Davvi-Nordlánda .....	-353	16	-118	-616	365
SOF .....	22	1	1	18	2
Guovllut muđui .....	-375	15	-119	-634	363
11. Gaska-Nordlánda .....	89	17	86	-240	226
SOF .....	-57	-3	-33	-22	1
Guovllut muđui .....	146	20	119	-218	225

<sup>1</sup> Sámedikki válgabiiret. Dušše oktanuppeloškái dain davimus válgabiiriin leat dás mielde. <sup>2</sup> Sámi ovddidanfoandda geográfalaš doaimmaguovlu Sáltoduoddara davábealde. Vuodđun dás lea SOF-guovllu jagi 2005 juohku. <sup>3</sup> Guovllut Sáltoduoddara davábealde, mat leat Sámedikki oktanuppeloškái davimus válgabiire, mat eai gula Sámi ovddidanfoandda doaimmaguovllu siskkobeallái.

Gáldu: Álbmotstatistihkka, Statistisk sentralbyrå.



## 22. Sirddolašvuotta: SOF-guvlui/guovllus eret<sup>1</sup> sisa/eretfárrenguovllu mielde

Sisa/eretfárrenguovlu	Sirdin guvlui			Sirdin guovllus eret			Nettosirddolašvuotta		
	2002	2003	2004	2002	2003	2004	2002	2003	2004
<b>Oktiibuot</b> .....	<b>251</b>	<b>240</b>	<b>257</b>	<b>132</b>	<b>117</b>	<b>140</b>	<b>119</b>	<b>123</b>	<b>123</b>
Davviriikkat .....	84	96	92	99	89	109	-15	7	-17
Oarje-Eurohpa .....	23	17	16	10	17	12	13	0	4
Nuorta-Eurohpa .....	78	59	55	15	4	4	63	55	51
Afrihká .....	26	8	35	1	0	0	25	8	35
Ásia oktan Turkijain .....	29	50	43	1	1	3	28	49	40
Davvi-Amerihká <sup>2</sup> ja Oceania .....	4	6	12	3	1	1	1	5	17
Lulli- ja Gaska-Amerihká .....	5	1	4	1	-	1	4	1	3
Stáhtaheamit ja dieditkeahhtá .....	2	3	0	2	5	10	0	-2	-10

<sup>1</sup> Sámi ovddidanfoandda geográfalaš doaibmaguovlu Sáltoduoddara davábealde. Vuodđun dás lea SOF-guovllu jagi 2005 juohku.

<sup>2</sup> Dušše USA ja Kanada.

Gáldu: Albmotstatistihkka, Statistisk sentralbyrå.

## 23. Earráneamit<sup>1</sup> oktiibuot mánnálogu mielde. Norggas Sáltoduoddara davábealde. 2004

Geográfalaš guovlu	Oktiibuot	Mánnálohku <sup>2</sup> earráneami áiggi				
		0	1	2	-3	Mánát oktiibuot
<b>Norggas Sáltoduoddara davábealde oktiibuot</b> .....	<b>784</b>	<b>315</b>	<b>179</b>	<b>206</b>	<b>84</b>	<b>868</b>
SOF-guovlu <sup>3</sup> oktiibuot .....	61	28	15	11	7	80
Guovllut muđui <sup>4</sup> oktiibuot .....	723	287	164	195	77	788
<b>Finnmárku</b> .....	<b>152</b>	<b>57</b>	<b>39</b>	<b>40</b>	<b>16</b>	<b>170</b>
SOF .....	34	18	9	4	3	27
Guovllut muđui .....	118	39	30	36	13	143
<b>Romsa</b> .....	<b>322</b>	<b>144</b>	<b>79</b>	<b>72</b>	<b>27</b>	<b>305</b>
SOF .....	24	9	7	7	1	24
Guovllut muđui .....	298	135	72	65	26	281
<b>Nordlánda<sup>5</sup></b> .....	<b>183</b>	<b>72</b>	<b>34</b>	<b>49</b>	<b>28</b>	<b>393</b>
SOF .....	11	4	1	2	4	29
Guovllut muđui .....	172	68	33	47	24	364

<sup>1</sup> Assanbáikki mielde doppe gos dievdu (áhčči) orui dalle go earráneapmi miedihuvvui. Vuodđun dás lea SOF-guovllu jagi 2005 juohku. <sup>2</sup> Oktasaš mánáid lohku (vuollel 18 jagi) náittosdiliin mat loahpahuvojedje earráneami geažil. <sup>3</sup> Sámi ovddidanfoandda geográfalaš doaibmaguovlu. Vuodđun dás lea SOF-guovllu jagi 2005 juohku. <sup>4</sup> Guovllut Sáltoduoddara davábealde, mat leat Sámedikki oktanuppelohká davimus válgabiire, mat eai gula Sámi ovddidanfoandda doaibmaguovllu siskkobeallái. <sup>5</sup> Guoská dušše guovlluide Sáltoduoddara davábealde mat leat Gaska- ja Davvi-Nordlánda válgabiiret.

Gáldu: Albmotstatistihkka, Statistisk sentralbyrå.

**24. Alimus čadahuvvon oahppu 16 jahkásaččain ja boarráseappuin, sohka-beali ja ahkejoavkkuid mielde. Norggas Sáltoduoddara davábealde. Golggotmánu 1. b. 2004**

Ahki/sohkabealli/ geográfalaš guovlu	Olbmot						Proseanta <sup>4</sup>				
	Oktii- buot	Vuoddo- skuvla- dássii	Joatka- skuvla- dássii <sup>1</sup>	Uni- versi- tehta- ja alla- skuvla- dássii, oane- his <sup>2</sup>	Uni- versi- tehta- ja alla- skuvla- dássii, guhkes <sup>3</sup>	Dieđi- keahtá dehe ii makkár ge oahppu	Oktii- buot	Vuoddo- skuvla- dássii	Joatka- skuvla- dássii	Uni- versi- tehta- ja alla- skuvla- dássii, oanehis	Uni- versi- tehta- ja alla- skuvla- dássii, guhkes
<b>SOF-guovlu<sup>5</sup></b>											
<b>Sáltoduoddara davábealde</b>											
<b>Guktot sohka- bealit oktiibuot ..</b>	<b>31 098</b>	<b>9 335</b>	<b>16 391</b>	<b>4 138</b>	<b>534</b>	<b>700</b>	<b>100,0</b>	<b>30,7</b>	<b>53,9</b>	<b>13,6</b>	<b>1,8</b>
16-19 jagi .....	1 961	838	1 110	-	-	13	100,0	43,0	57,0	-	-
20-24 jagi .....	2 271	186	1 854	181	2	48	100,0	8,4	83,4	8,1	0,1
25-29 jagi .....	2 073	188	1 254	500	57	74	100,0	9,4	62,7	25,0	2,9
30-39 jagi .....	5 143	503	3 213	1 078	154	195	100,0	10,2	64,9	21,8	3,1
40-49 jagi .....	5 112	741	3 068	1 007	135	161	100,0	15,0	62,0	20,3	2,7
50-59 jagi .....	5 712	1 613	3 022	866	120	91	100,0	28,7	53,8	15,4	2,1
60-66 jagi .....	3 016	1 231	1 370	331	44	40	100,0	41,4	46,0	11,1	1,5
67 jagi ja boarráseappot ....	5 810	4 035	1 500	175	22	78	100,0	70,4	26,2	3,1	0,4
<b>Dievddut oktiib. .</b>	<b>16 197</b>	<b>4 632</b>	<b>9 347</b>	<b>1 594</b>	<b>303</b>	<b>321</b>	<b>100,0</b>	<b>29,2</b>	<b>58,9</b>	<b>10,0</b>	<b>1,9</b>
16-19 jagi .....	1 001	446	545	-	-	10	100,0	45,0	55,0	-	-
20-24 jagi .....	1 247	130	1 043	51	1	22	100,0	10,6	85,1	4,2	0,1
25-29 jagi .....	1 114	115	779	165	27	28	100,0	10,6	71,7	15,2	2,5
30-39 jagi .....	2 766	337	1 899	374	67	89	100,0	12,6	70,9	14,0	2,5
40-49 jagi .....	2 708	469	1 725	357	75	82	100,0	17,9	65,7	13,6	2,9
50-59 jagi .....	3 156	906	1 736	394	79	41	100,0	29,1	55,7	12,6	2,5
60-66 jagi .....	1 611	595	807	162	35	12	100,0	37,2	50,5	10,1	2,2
67 jagi ja boarráseappot ....	2 594	1 634	813	91	19	37	100,0	63,9	31,8	3,6	0,7
<b>Nissonat oktiib. .</b>	<b>14 901</b>	<b>4 703</b>	<b>7 044</b>	<b>2 544</b>	<b>231</b>	<b>379</b>	<b>100,0</b>	<b>32,4</b>	<b>48,5</b>	<b>17,5</b>	<b>1,6</b>
16-19 jagi .....	960	392	565	-	-	3	100,0	41,0	59,0	-	-
20-24 jagi .....	1 024	56	811	130	1	26	100,0	5,6	81,3	13,0	0,1
25-29 jagi .....	959	73	475	335	30	46	100,0	8,0	52,0	36,7	3,3
30-39 jagi .....	2 377	166	1 314	704	87	106	100,0	7,3	57,9	31,0	3,8
40-49 jagi .....	2 404	272	1 343	650	60	79	100,0	11,7	57,8	28,0	2,6
50-59 jagi .....	2 556	707	1 286	472	41	50	100,0	28,2	51,3	18,8	1,6
60-66 jagi .....	1 405	636	563	169	9	28	100,0	46,2	40,9	12,3	0,7
67 jagi ja boarráseappot ....	3 216	2 401	687	84	3	41	100,0	75,6	21,6	2,6	0,1

## 24 (joatk.). Alimus čadahuvvon oahppu 16 jahkásaččain ja boarráseappuin, sohka-beali ja ahkejoavkkuid mielde. Norggas Sáltoduoddara davábealde. Golgotmánu 1. b. 2004

Ahki/sohka-bealli/ geográfalaš guovlu	Olbmot						Proseanta <sup>4</sup>					
	Oktiibuot	Vuoddo- skuvla- dássi	Joatka- skuvla- dássi <sup>1</sup>	Uni- versi- tehta- ja alla- skuvla- dássi, oane- his <sup>2</sup>	Uni- versi- tehta- ja alla- skuvla- dássi, guhkes <sup>3</sup>	Diedi- keahhtá dehe ii makkár ge oahppu	Oktiibuot	Vuoddo- skuvla- dássi	Joatka- skuvla- dássi	Uni- versi- tehta- ja alla- skuvla- dássi, oanehis	Uni- versi- tehta- ja alla- skuvla- dássi, guhkes	
<b>Guovllut muđui<sup>6</sup></b>												
<b>Sáltoduoddara davábealde</b>												
<b>Guktot sohka-bealit oktiibuot ..</b>	<b>271 944</b>	<b>60 631</b>	<b>148 382</b>	<b>45 634</b>	<b>10 508</b>	<b>6 789</b>	<b>100,0</b>	<b>22,9</b>	<b>56,0</b>	<b>17,2</b>	<b>4,0</b>	
16-19 jagi .....	17 619	6 895	10 335	2	-	387	100,0	40,0	60,0	0,0	-	
20-24 jagi .....	20 932	1 470	16 408	2 216	16	822	100,0	7,3	81,6	11,0	0,1	
25-29 jagi .....	20 343	1 229	11 505	5 477	988	1 144	100,0	6,4	59,9	28,5	5,1	
30-39 jagi .....	51 298	3 521	28 900	13 430	3 494	1 953	100,0	7,1	58,6	27,2	7,1	
40-49 jagi .....	48 152	5 341	28 307	10 713	2 546	1 245	100,0	11,4	60,3	22,8	5,4	
50-59 jagi .....	46 138	9 251	25 716	8 398	2 137	636	100,0	20,3	56,5	18,5	4,7	
60-66 jagi .....	22 829	7 163	11 749	2 909	810	198	100,0	31,7	51,9	12,9	3,6	
67 jagi ja boarráseappot ....	44 633	25 761	15 462	2 489	517	404	100,0	58,2	35,0	5,6	1,2	
<b>Dievddut oktiib.</b>	<b>135 107</b>	<b>27 257</b>	<b>78 961</b>	<b>18 828</b>	<b>6 662</b>	<b>3 399</b>	<b>100,0</b>	<b>20,7</b>	<b>60,0</b>	<b>14,3</b>	<b>5,1</b>	
16-19 jagi .....	9 164	3 786	5 146	1	-	231	100,0	42,4	57,6	0,0	-	
20-24 jagi .....	10 855	936	8 834	693	4	388	100,0	8,9	84,4	6,6	0,0	
25-29 jagi .....	10 480	741	6 620	2 076	494	549	100,0	7,5	66,7	20,9	5,0	
30-39 jagi .....	26 121	2 063	15 962	5 174	1 928	994	100,0	8,2	63,5	20,6	7,7	
40-49 jagi .....	24 406	2 945	15 009	4 199	1 599	654	100,0	12,4	63,2	17,7	6,7	
50-59 jagi .....	23 875	4 535	13 466	4 026	1 539	309	100,0	19,2	57,1	17,1	6,5	
60-66 jagi .....	11 727	3 268	6 196	1 503	653	107	100,0	28,1	53,3	12,9	5,6	
67 jagi ja boarráseappot ....	18 479	8 983	7 728	1 156	445	167	100,0	49,1	42,2	6,3	2,4	
<b>Nissonat oktiib.</b>	<b>136 837</b>	<b>33 374</b>	<b>69 421</b>	<b>26 806</b>	<b>3 846</b>	<b>3 390</b>	<b>100,0</b>	<b>25,0</b>	<b>52,0</b>	<b>20,1</b>	<b>2,9</b>	
16-19 jagi .....	8 455	3 109	5 189	1	-	156	100,0	37,5	62,5	0,0	-	
20-24 jagi .....	10 077	534	7 574	1 523	12	434	100,0	5,5	78,5	15,8	0,1	
25-29 jagi .....	9 863	488	4 885	3 401	494	595	100,0	5,3	52,7	36,7	5,3	
30-39 jagi .....	25 177	1 458	12 938	8 256	1 566	959	100,0	6,0	53,4	34,1	6,5	
40-49 jagi .....	23 746	2 396	13 298	6 514	947	591	100,0	10,3	57,4	28,1	4,1	
50-59 jagi .....	22 263	4 716	12 250	4 372	598	327	100,0	21,5	55,8	19,9	2,7	
60-66 jagi .....	11 102	3 895	5 553	1 406	157	91	100,0	35,4	50,4	12,8	1,4	
67 jagi ja boarráseappot ....	26 154	16 778	7 734	1 333	72	237	100,0	64,7	29,8	5,1	0,3	

<sup>1</sup> Dás leat fárus maiddái "joatkkaskuvla-oahppu joatkkaoahput" mat leat oahput maid váldá maŋŋil joatkkaskuvlla, muhto mat eai leat dohkkehuvvon alit oahppun. <sup>2</sup> Universitehta- ja allaskuvladássi, oanehis, lea alit oahppu gitta 4 jagi rádjái. <sup>3</sup> Universitehta- ja allaskuvladássi, guhkes, leat oahput mat bistet guhkit go 4 jagi, ja dutkanoahput. <sup>4</sup> Dása eai leat váldon mielde olbmot geain lea dieditkeahhtá dehe ii leat makkárge čadahuvvon oahppu. <sup>5</sup> Sámi ovddidanfoandda geográfalaš doaimbagoavllu Sáltoduoddara davábealde. Vuoddu dás lea SOF-guovllu jagi 2005 juohku. <sup>6</sup> Guovllut Sáltoduoddara davábealde, mat leat Sámedikki oktanuppeloahkái davimus válgabiire, mat eai gula Sámi ovddidanfoandda doaimbagoavllu siskko-beallái.

Gáldu: Oahppostatistihkka, Statistisk sentralbyrå.

## 25. Alimus čadahuvvon oahppu: 16 jahkásaččat ja boarráseappot, golggotmánu 1. b. rájes. SOF-guovllut<sup>1</sup>

	Olbmot						Proseanta <sup>2</sup>				
	Oktij- buot	Vuođđo- skuvla- dássi	Joatka- skuvla- dássi <sup>3</sup>	Uni- versi- tehta- ja alla- skuvla- dássi, oanehis <sup>4</sup>	Uni- versi- tehta- ja alla- skuvla- dássi, guhkes <sup>5</sup>	Diedi- keahhtá dehe ii makkár ge oahppu	Oktij- buot	Vuođđo- skuvla- dássi	Joatka- skuvla- dássi <sup>3</sup>	Uni- versi- tehta- ja alla- skuvla- dássi, oanehis <sup>4</sup>	Uni- versi- tehta- ja alla- skuvla- dássi, guhkes <sup>5</sup>
1998 ...	32 346	11 581	16 056	3 820	402	487	100,0	30,7	53,9	13,6	1,8
1999 ...	32 059	11 220	16 090	3 820	444	485	100,0	31,5	53,6	13,2	1,6
2000 ...	31 846	10 831	16 101	3 860	466	588	100,0	32,3	53,3	12,8	1,5
2001 ...	31 650	10 443	16 221	3 915	471	600	100,0	33,6	52,2	12,6	1,5
2002 ...	31 520	9 974	16 451	3 958	471	666	100,0	34,7	51,5	12,3	1,5
2003 ...	31 235	9 626	16 371	4 036	501	701	100,0	35,5	51,0	12,1	1,4
2004 ...	31 098	9 335	16 391	4 138	534	700	100,0	36,4	50,4	12,0	1,3

<sup>1</sup> Sámi ovddidanfoandda geográfalaš doaibmaguovlu Sáltoduoddara davábealde. Vuodđun buot jagiide dás lea SOF-guovllu jagi 2005 juohku. <sup>2</sup> Dása eai leat váldon mieldde olbmot geain lea dieditkeahhtá dehe ii leat makkárge čadahuvvon oahppu. <sup>3</sup> Dás leat fárus maiddá "joatkkaskuvlaohpu joatkkaoahput" mat leat oahput maid váidá marjnil joatkkaskuvla, muhto mat eai leat dohkkehuvvon alit oahppun. <sup>4</sup> Universitehta- ja allaskuvladássi, oanehis, lea alit oahppu gitta 4 jagi rádjái. <sup>5</sup> Universitehta- ja allaskuvladássi, guhkes, leat oahput mat bistet guhkit go 4 jagi, ja dutkanoahput.

Gáldu: Oahppostatistihkka, Statistisk sentralbyrå.

## 26. 16 jahkásaččat ja boarráseappot, alimus čadahuvvon oahpu mielde. Suohkanat mat ollásiidda dehe belohakkii gullet SOF-guvlui<sup>1</sup>. Golggotmánu 1. b. 2004

Suohkan	Oktiibuot	Vuodđo- skuvla- dássii	Joatkkaskuvla- dássii <sup>3</sup>	Universi- tehta- ja alla- skuvla- dássii <sup>3</sup> oanehis	Universi- tehta- ja alla- skuvla- dássii <sup>4</sup> guhkes	li makkár- ge, eará dehe diedid- keahttá oahppu
<b>SOF-guovlu, oktiibuot</b> .....	<b>100,0</b>	<b>30,0</b>	<b>52,7</b>	<b>13,3</b>	<b>1,7</b>	<b>2,3</b>
2030 Máttá-Várjjat, SOF .....	100,0	31,7	51,6	11,8	1,6	3,2
2030 Máttá-Várjjat, muđui .....	100,0	19,4	54,8	18,7	3,2	3,8
2027 Unjárga, SOF .....	100,0	32,6	52,0	12,3	2,2	0,9
2025 Deatnu, SOF .....	100,0	28,7	51,8	14,3	2,1	3,2
2023 Gámgaviika, SOF .....	100,0	43,1	43,5	10,4	0,7	2,3
2023 Gámgaviika, muđui .....	100,0	31,2	52,3	10,6	0,5	5,4
2022 Davvesiida, SOF .....	100,0	29,7	56,9	8,8	1,0	3,6
2022 Davvesiida, muđui .....	100,0	32,2	51,0	10,9	1,5	4,5
2021 Kárášjohka, SOF .....	100,0	26,9	46,4	20,3	3,1	3,2
2020 Porsángu, SOF .....	100,0	23,9	54,5	16,5	2,6	2,4
2019 Máhkarávju, SOF .....	100,0	38,0	49,3	8,5	0,8	3,4
2019 Máhkarávju, muđui .....	100,0	26,2	55,6	12,9	1,7	3,6
2018 Muosát, SOF .....	100,0	51,7	37,8	7,8	0,6	2,2
2018 Muosát, muđui .....	100,0	36,3	49,7	9,4	1,3	3,4
2017 Fálesnuorri, SOF .....	100,0	39,0	46,7	10,0	1,1	3,2
2014 Láhppi, SOF .....	100,0	36,3	48,7	12,9	0,6	1,6
2012 Álaheadju, SOF .....	100,0	34,2	52,3	10,1	1,1	2,3
2012 Álaheadju, muđui .....	100,0	19,6	54,4	20,0	3,6	2,4
2011 Guovdageaidnu, SOF .....	100,0	27,8	48,5	17,3	3,0	3,3
1943 Návuoatna, SOF .....	100,0	33,8	51,4	11,7	1,5	1,7
1940 Gáivuotna, SOF .....	100,0	31,7	54,3	12,1	0,9	1,0
1939 Omasvuotna, SOF .....	100,0	26,5	57,7	12,1	1,3	2,5
1938 Ivgu, SOF .....	100,0	32,8	52,9	10,8	1,3	2,2
1925 Ráisavuotna, SOF .....	100,0	27,8	62,0	9,4	0,6	0,2
1925 Ráisavuotna, muđui .....	100,0	19,9	60,3	15,8	2,3	1,8
1920 Loabát, SOF .....	100,0	27,9	54,3	15,6	1,1	1,1
1919 Rivttát, SOF .....	100,0	37,1	52,4	7,3	1,3	1,9
1919 Rivttát, muđui .....	100,0	27,2	52,5	14,9	0,9	4,5
1913 Skánit, SOF .....	100,0	23,0	59,1	15,0	1,7	1,2
1902 Romsa, SOF .....	100,0	44,7	47,0	6,2	0,5	1,5
1902 Romsa, muđui .....	100,0	16,2	50,5	21,5	8,7	3,1
1853 Evenášši, SOF .....	100,0	32,9	55,0	9,1	0,4	2,6
1853 Evenášši, muđui .....	100,0	23,3	60,7	12,4	1,6	2,0
1850 Divtasvuodna, SOF .....	100,0	29,7	55,8	11,3	1,2	1,9
1849 Hábmmer, SOF .....	100,0	28,6	58,3	11,1	1,0	1,0
1849 Hábmmer, muđui .....	100,0	26,4	53,6	15,4	1,9	2,8
1805 Nárviika, SOF .....	100,0	23,0	66,5	7,8	1,9	0,7
1805 Nárviika, muđui .....	100,0	18,3	58,2	16,9	3,4	3,2
Eará suohkanat Sáltoduoddara davábealde .	100,0	24,3	55,3	15,4	2,8	2,2

<sup>1</sup> Sámi ovdvidanfoandda geográfalaš doaibmaguovlu Sáltoduoddara davábealde. Vuodđun buot jagiide dás lea SOF-guovllu jagi 2005 juohku. <sup>2</sup> Dás leat fárus maiddá "joatkkaskuvlaohpu joatkkaoahput" mat leat oahput maid váldá maŋŋil joatkkaskuvlla, muhto mat eai leat dohkkehuvvon alit oahppun. <sup>3</sup> Universitehta- ja allaskuvladássii, oanehis, lea alit oahppu gitta 4 jagi rádjái. <sup>4</sup> Universitehta- ja allaskuvladássii, guhkes, leat oahput mat bistet guhkit go 4 jagi, ja dutkanoahput.

Gáldu: Oahppostatistihkka, Statistisk sentralbyrå.

## 27. 16 jahkásaččat ja boarráseappot geain lea alit oahppu. Suohkanat mat ollásiidda dehe belohakkii gullet SOF-guvlui<sup>1</sup> Golggotmánu 1. beaivvi 2004

Suohkan	Ollislaš logut			Proseanta	
	Oktiibuot	Universi- tehta- ja alla- skuvla- dássi	Eará, ii makkár- pu dehe dieđi- keahtá	Oktiibuot	Universi- tehta- ja alla- skuvla- dássi
<b>SOF-guovlu, oktiibuot</b> .....	<b>31 098</b>	<b>4 672</b>	<b>26 426</b>	<b>100,0</b>	<b>15,0</b>
2030 Máttá-Várjjat, SOF .....	1 201	161	1 040	100,0	14,0
2030 Máttá-Várjjat, muđui .....	6 232	1 367	4 865	100,0	23,0
2027 Unjárga, SOF .....	771	112	659	100,0	15,0
2025 Deatnu, SOF .....	2 421	395	2 026	100,0	17,0
2023 Gángaviika, SOF .....	299	33	266	100,0	11,0
2023 Gángaviika, muđui .....	606	67	539	100,0	12,0
2022 Davvesiida, SOF .....	306	30	276	100,0	10,0
2022 Davvesiida, muđui .....	826	102	724	100,0	13,0
2021 Kárásjohka, SOF .....	2 200	516	1 684	100,0	24,0
2020 Porsángu, SOF .....	3 434	657	2 777	100,0	20,0
2019 Máhkarávju, SOF .....	495	46	449	100,0	10,0
2019 Máhkarávju, muđui .....	2 206	322	1 884	100,0	15,0
2018 Muosát, SOF .....	180	15	165	100,0	9,0
2018 Muosát, muđui .....	960	102	858	100,0	11,0
2017 Fálesnuorri, SOF .....	1 030	114	916	100,0	11,0
2014 Láhppi, SOF .....	900	121	779	100,0	14,0
2012 Álaheadju, SOF .....	903	101	802	100,0	11,0
2012 Álaheadju, muđui .....	12 175	2 866	9 309	100,0	24,0
2011 Guovdageaidnu, SOF .....	2 340	475	1 865	100,0	21,0
1943 Návuoatna, SOF .....	1 148	151	997	100,0	13,0
1940 Gáivuotna, SOF .....	1 857	241	1 616	100,0	13,0
1939 Omasvuotna, SOF .....	1 547	207	1 340	100,0	14,0
1938 Ivgu, SOF .....	2 541	308	2 233	100,0	12,0
1925 Ráisavuotna, SOF .....	479	48	431	100,0	10,0
1925 Ráisavuotna, muđui .....	2 112	382	1 730	100,0	18,0
1920 Loabát, SOF .....	841	140	701	100,0	17,0
1919 Rivttát, SOF .....	477	41	436	100,0	9,0
1919 Rivttát, muđui .....	530	84	446	100,0	17,0
1913 Skánit, SOF .....	2 467	412	2 055	100,0	17,0
1902 Romsa, SOF .....	785	53	732	100,0	7,0
1902 Romsa, muđui .....	47 827	14 451	33 376	100,0	31,0
1853 Evenášši, SOF .....	231	22	209	100,0	10,0
1853 Evenášši, muđui .....	914	128	786	100,0	14,0
1850 Divtasvuodna, SOF .....	1 777	223	1 554	100,0	13,0
1849 Hábmmer, SOF .....	199	24	175	100,0	12,0
1849 Hábmmer, muđui .....	1 332	230	1 102	100,0	18,0
1805 Nárviika, SOF .....	269	26	243	100,0	10,0
1805 Nárviika, muđui .....	14 585	2 965	11 620	100,0	21,0
Eará suohkanat Sáltoduoddara davábealde .....	181 639	33 076	148 563	100,0	19,0

<sup>1</sup> Sámi ovddidanfoandda geográfalaš doaibmaguovlu Sáltoduoddara davábealde. Vuodđun buot jagiide dás lea SOF-guovllu jagi 2005 juohku.

Gáldu: Oahppostatistihkka, Statistisk sentralbyrå.

## 28. Oahppit/studeanttat skuvlašlájja ja váhneiid oahppodási mielde. Sáltoduoddara davábealde. Golggotmánu 1. b. 2004. Proseanta

Skuvlašládja/geográfalaš regiuvdna	Váhneiid oahppodási					
	Oktiibuot	Alit oahppu, eanet go 4 jagi	Alit oahppu 4 jagi rádjái	Joatka- skuvla- dássii	Vuoddo- skuvla- dássii	Diedī- keahtá
<b>SOF-guovlu<sup>1</sup> Sáltoduoddara davábealde, oktiibuot</b>	<b>100,0</b>	<b>4,3</b>	<b>25,3</b>	<b>51,2</b>	<b>15,7</b>	<b>3,5</b>
Dábálaš fágaid oahput	100,0	7,5	37,2	47,5	5,4	2,5
Fitnofágalaš oahput	100,0	2,3	22,5	61,1	11,7	2,4
Eará joatkkaoahput	100,0	2,0	24,5	53,1	14,3	6,1
Álbmotallaskuvla	100,0	12,2	26,5	46,9	8,2	6,1
Bargomárgangurssat	100,0	0,0	4,8	39,7	49,2	6,3
Oahpahallit	100,0	0,3	21,0	67,0	11,3	0,3
Universitehta ja diedalaš allaskuvllat	100,0	6,8	32,1	43,2	13,3	4,6
Stáhta allaskuvllat	100,0	3,6	19,1	46,9	25,4	5,0
Militeara allaskuvllat	100,0	16,7	33,3	50,0	0,0	0,0
Eará allaskuvllat	100,0	2,5	21,0	54,3	0,0	1,2
Alit oahppu olgoriikkas	100,0	14,8	48,1	33,3	3,7	0,0
Joatkkaskuvlaoahput olgoriikkas	100,0	12,5	25,0	50,0	12,5	0,0
Teknihkkalaš fágaskuvllat	100,0	2,9	11,4	57,1	28,6	0,0
<b>Eará guovllut Sáltoduoddara davábealde<sup>2</sup>, oktiibuot</b>	<b>100,0</b>	<b>7,7</b>	<b>26,6</b>	<b>52,1</b>	<b>9,0</b>	<b>4,7</b>
Dábálaš fágaid oahput	100,0	11,6	37,5	45,1	3,2	2,6
Fitnofágalaš oahput	100,0	2,9	21,6	64,3	8,4	2,8
Eará joatkkaoahput	100,0	6,6	21,2	55,3	11,7	5,1
Álbmotallaskuvla	100,0	12,5	35,9	44,6	1,7	5,2
Bargomárgangurssat	100,0	1,5	7,9	49,1	16,6	24,9
Oahpahallit	100,0	2,7	20,0	67,7	8,4	1,1
Universitehta ja diedalaš allaskuvllat	100,0	15,9	31,8	38,8	6,3	7,2
Stáhta allaskuvllat	100,0	4,6	21,8	53,3	14,0	6,3
Militeara allaskuvllat	100,0	14,3	39,3	46,4	0,0	0,0
Eará allaskuvllat	100,0	6,5	25,6	51,4	13,6	2,8
Alit oahppu olgoriikkas	100,0	19,2	37,6	38,9	2,8	1,5
Joatkkaskuvlaoahput olgoriikkas	100,0	22,0	46,3	29,3	0,0	2,4
Teknihkkalaš fágaskuvllat	100,0	0,3	11,2	62,0	24,6	1,9

<sup>1</sup> Sámi ovddidanfoandda geográfalaš doaimmaguovlu Sáltoduoddara davábealde. Vuodđun buot jagiide dás lea SOF-guovllu jagi 2005 juohku. <sup>2</sup> Guovllut Sáltoduoddara davábealde mat leat Sámedikki oktanuppeloahkái davimus válgabiire, mat eai gula Sámi ovddidanfoandda doaimmaguovllu siskobeallái.

Gáldu: Oahppostatistihkka, Statistisk sentralbyrå.

## 29. Oahppit geat čadahit joatkkaoahpu ja eará oahpu vuoddoskuvlla ja universitehta/allaskuvlla gaskkas, sohka-beali, gursašlájá ja oahpposuorggi mielde. Norggas Sáltoduoddara davábealde. Golgotmánu 1. b. 2004

Oahpposuorgi	Oktiibuot	Nisson- olbmuid lohku buohkaid gaskkas geat váldet joatkkaoahpu, proseanta	Jahkásaš vuoddo- gursa	Joatkkagursa I	Joatkkagursa II
<b>SOF-guovlu<sup>1</sup> Sáltoduoddara davábealde, oktiibuot</b>	<b>1 600</b>	<b>52,7</b>	<b>706</b>	<b>479</b>	<b>415</b>
Dábálaš fágaid oahppu, ekonomalaš- ja hálddahušfágat	651	57,5	190	165	296
Musihkka, dánsa ja dráma	33	87,9	18	9	6
Falástallanfága	30	43,3	15	6	9
Dearvvašvuoda- ja sosiálafága	233	88,0	97	74	62
Luonddudoallu	73	52,1	33	32	8
Hábmenfága	89	88,8	48	34	7
Hotealla- ja biebmoávnnašfága	76	65,8	42	34	-
Huksenfága	64	6,3	49	15	-
Teknihkkalaš huksenfága	10	10,0	5	5	-
Elektrofága	93	6,5	51	34	8
Mekánalašfága	181	5,5	123	51	7
Kemija- ja -proseassafága	.	.	.	.	.
Muorrabargofága	.	.	.	.	.
Medija ja kommunikašuvdna	39	41,0	18	10	11
Vuovdin ja bálvaleapmi	25	72,0	17	8	-
Oahpahallit	296	32,1	-	-	-
Teknihkkalaš fágaskuvlla studeanttat	37	54,1	-	-	-
Álbmotallaskuvlla oahppit	44	79,5	-	-	-
Bargomárkangurssa oasseváldit	64	35,9	-	-	-
Oahppit eará joatkkaoahpuin	49	6,1	-	-	-
<b>Guovllut muđui Sáltoduoddara davábealde<sup>2</sup>, oktiibuot</b>	<b>14 025</b>	<b>51,2</b>	<b>5 749</b>	<b>4 850</b>	<b>3 426</b>
Dábálaš fágaid oahppu, ekonomalaš- ja hálddahušfágat	5 550	54,7	1 669	1 579	2 302
Musihkka, dánsa ja dráma	444	73,4	167	144	133
Falástallanfága	690	39,9	278	205	207
Dearvvašvuoda- ja sosiálafága	1 877	88,4	790	672	415
Luonddudoallu	364	43,1	148	159	57
Hábmenfága	824	89,2	409	291	124
Hotealla- ja biebmoávnnašfága	771	54,7	433	330	8
Huksenfága	483	1,7	269	205	9
Teknihkkalaš huksenfága	157	9,6	87	70	-
Elektrofága	891	4,4	449	359	83
Mekánalašfága	1 185	5,8	650	494	41
Kemija- ja -proseassafága	81	24,7	41	40	-
Muorrabargofága	17	17,6	7	8	2
Medija ja kommunikašuvdna	278	59,7	138	97	43
Vuovdin ja bálvaleapmi	413	61,3	214	198	.
Oahpahallit	2 204	32,9	-	-	-
Teknihkkalaš fágaskuvlla studeanttat	321	85,4	-	-	-
Álbmotallaskuvlla oahppit	337	57,6	-	-	-
Bargomárkangurssa oasseváldit	270	39,6	-	-	-
Oahppit eará joatkkaoahpuin	490	3,7	-	-	-

<sup>1</sup> Sámi ovddidanfoandda geográfalaš doaimbaguovlu Sáltoduoddara davábealde. Vuodđun dás lea SOF-guovllu jagi 2005 juohku.

<sup>2</sup> Guovllut Sáltoduoddara davábealde, mat leat Sámedikki oktanuppelohkáid davimus válgabiire, mat eai gula Sámi ovddidanfoandda doaimbaguovllu siskobeallái.

Gáldu: Oahppostatistihkka, Statistisk sentralbyrå.



### 30. Studeantta skuvlašlájja, sohka beali ja válgabiire mielde<sup>1</sup>. Golggotmánu 1. b. 2004<sup>2</sup>

Válgabiire	Guktot sohka bealit			Dievddut			Nissonat		
	Oktiibuot	Alla-skuvllat <sup>3</sup>	Universitehtat ja diedalaš alla-skuvllat <sup>4</sup>	Oktiibuot	Alla-skuvllat <sup>3</sup>	Universitehtat ja diedalaš alla-skuvllat <sup>1</sup>	Oktiibuot	Alla-skuvllat <sup>3</sup>	Universitehtat ja diedalaš alla-skuvllat <sup>1</sup>
<b>Válgabiiret, oktiibuot</b> .....	<b>20 087</b>	<b>13 206</b>	<b>6 881</b>	<b>7 898</b>	<b>4 843</b>	<b>3 055</b>	<b>12 189</b>	<b>8 363</b>	<b>3 826</b>
SOF-guovllut <sup>5</sup> oktiibuot .....	1 868	1 282	586	695	450	245	1 173	832	341
Guovllut muđui <sup>6</sup> oktiibuot ...	18 219	11 924	6 295	7 203	4 393	2 810	11 016	7 531	3 485
1. Várjjat .....	991	671	320	384	249	135	607	422	185
SOF .....	91	57	34	43	24	19	48	33	15
Guovllut muđui .....	900	614	286	341	225	116	559	389	170
2. Deatnu .....	212	141	71	79	49	30	133	92	41
SOF .....	158	99	59	59	32	27	99	67	32
Guovllut muđui .....	54	42	12	20	17	3	34	25	9
3. Kárašjohka .....	164	112	52	55	35	20	109	77	32
SOF .....	164	112	52	55	35	20	109	77	32
4. Guovdageaidnu .....	246	188	58	67	54	13	179	134	45
SOF .....	246	188	58	67	54	13	179	134	45
5. Porsángu .....	436	296	140	155	103	52	281	193	88
SOF .....	260	191	69	97	70	27	163	121	42
Guovllut muđui .....	176	105	71	58	33	25	118	72	46
6. Álaheadju/Fálesnuorri ....	1 761	1 370	391	656	486	170	1 105	884	221
SOF .....	144	107	37	58	45	13	86	62	24
Guovllut muđui .....	1 617	1 263	354	598	441	157	1 019	822	197
7. Davvi-Romsa .....	710	441	269	265	144	121	445	297	148
SOF .....	378	239	139	147	84	63	231	155	76
Guovllut muđui .....	332	202	130	118	60	58	214	142	72
8. Gaska-Romsa .....	5 759	2 868	2 891	2 240	995	1 245	3 519	1 873	1 646
SOF .....	16	9	7	4	2	2	12	7	5
Guovllut muđui .....	5 743	2 859	2 884	2 236	993	1 243	3 507	1 866	1 641
9. Lulli-Romsa .....	2 269	1 603	666	874	569	305	1 395	1 034	361
SOF .....	289	194	95	114	75	39	175	119	56
Guovllut muđui .....	1 980	1 409	571	760	494	266	1 220	915	305
10. Davvi-Nordlándá .....	3 552	2 560	992	1 502	1 055	447	2 050	1 505	545
SOF .....	25	17	8	8	4	4	17	13	4
Guovllut muđui .....	3 527	2 543	984	1 494	1 051	443	2 033	1 492	541
11. Gaska-Nordlándá .....	3 987	2 956	1 031	1 621	1 104	517	2 366	1 852	514
SOF .....	97	69	28	43	25	18	54	44	10
Guovllut muđui .....	3 890	2 887	1 003	1 578	1 079	499	2 312	1 808	504

<sup>1</sup> Sámedikki válgabiiret. Dušše oktanuppeloškái dain davimus válgabiiriin leat dás mielde. <sup>2</sup> Sii geat leat mielde doavttergrádaprogámmain eai leat váldjuvvon mielde jagi 2002 rájes. <sup>3</sup> Stáhta-, priváhta- ja militearaallaskuvllat. <sup>4</sup> Norgga gávpeallaskuvla, Norgga Eanandoalloallaskuvla, Searvegottefakultehhta, Norgga šibitdoavtterallaskuvla, Arkiteaktaallaskuvla Oslos, Norgga falástallanallaskuvla ja Norgga musihkaallaskuvla. <sup>5</sup> Sámi ovddidanfoandda geográfalaš doaibmaguovlu Sáltooduodara davábealde. Vuoddu dás lea SOF-guovllu jagi 2005 juohku. <sup>6</sup> Guovllut Sáltooduodara davábealde, mat leat Sámedikki oktanuppeloškái davimus válgabiire, mat eai gula Sámi ovddidanfoandda doaibmaguovlu sikkobeallái.

Gáldu: Oahppostatistihkka, Statistisk sentralbyrå.

### 31. Sámi giella ja kultuvra vuoddoskuvllas, golggothmánu 1. b. 2004:s. Válljejuvvon guovllut

	Olles riikkas	Ja das:					Oslo
		SOF-guovlu <sup>1</sup> Sáitoduddara davábealde	Nordlándá	Romsa	Finnmárku		
<b>Oahppit oktiibuot</b> .....	<b>618 250</b>	<b>21 583</b>	<b>33 288</b>	<b>21 225</b>	<b>10 464</b>	<b>51 869</b>	
<b>Oahppit geain lea sámegiella oahpahusgiellan, oktiibuot</b> .....	<b>997</b>	<b>950</b>	<b>41</b>	<b>78</b>	<b>860</b>	<b>-</b>	
1.-7. jahkeluohkkát, oktiibuot .....	729	698	30	57	628	-	
1. jahkeluohkká .....	100	96	2	12	84	-	
2. jahkeluohkká .....	100	97	6	9	84	-	
3. jahkeluohkká .....	112	105	3	9	95	-	
4. jahkeluohkká .....	112	107	6	8	95	-	
5. jahkeluohkká .....	112	107	4	8	98	-	
6. jahkeluohkká .....	97	94	4	7	86	-	
7. jahkeluohkká .....	96	92	5	4	86	-	
8.-10. jahkeluohkkát, oktiibuot .....	268	252	11	21	232	-	
8. jahkeluohkká .....	85	80	3	6	76	-	
9. jahkeluohkká .....	95	89	2	11	80	-	
10. jahkeluohkká .....	88	83	6	4	76	-	
Oahppit geain lea davvisámegiella vuosttašgiellan ..	968	926	5	64	884	9	
Oahppit geain lea davvisámegiella nubbingiellan ....	820	676	15	287	481	15	
Oahppit geain lea davvisámi giella ja kultuvra .....	1 037	878	22	393	605	8	
Oahppit geain lea julevsámegiella vuosttašgiellan ...	34	34	34	-	-	-	
Oahppit geain lea julevsámegiella nubbingiellan .....	24	20	18	:	-	:	
Oahppit geain lea julevsámi giella ja kultuvra .....	16	14	8	6	-	-	
Oahppit geain lea lullisámegiella vuosttašgiellan ....	10	-	3	-	-	-	
Oahppit geain lea lullisámegiella nubbingiellan .....	69	-	12	-	-	-	
Oahppit geain lea lullisámi giella ja kultuvra .....	41	-	13	-	-	-	

<sup>1</sup> Dušše olles suohkanat leat dás fárus. Suohkanat mat ollásiidda dehe belohakkii gullet Sámi ovddidanfoandda doaibmaguovllu siskobeallái. Oktiibuot 26 suohkana.

Gáldu: Oahppostatistihkka, Statistisk sentralbyrå.

## 32. Sámi mánáidgárddit<sup>1</sup>, mánáidgárddit gos lea sámi giellaoahpahu<sup>1</sup> ja mánát sámi mánáidgárddiin. 2005

Suohkan	Sámi mánáidgárddit			Sámi giellaoahpahu	
	Sámi mánáidgárddiid lohku	Sámi mánáidgárddiid mánáid lohku	Sámi mánáid lohku mánáidgárddiin	Mánáidgárddiid lohku gos lea sámi giellaoahpahu	Mánáid lohku geain lea sámi giellaoahpahu
<b>Olles riikkas, oktiibuot .....</b>	<b>47</b>	<b>1 221</b>	<b>1 044</b>	<b>12</b>	<b>27</b>
2003 Čáhcesuolu .....	1	54	10	-	-
2011 Guovdageaidnu .....	8	132	132	-	-
2012 Álaheadju .....	3	94	40	2	4
2020 Porsángu .....	10	224	222	-	-
2021 Kárášjohka .....	5	152	152	-	-
2025 Deatnu .....	6	256	256	-	-
2027 Unjárga .....	1	29	29	-	-
1902 Romsa .....	2	78	32	1	:
1913 Skánit .....	1	16	16	-	-
1920 Loabát .....	1	15	15	-	-
1940 Gáivuotna .....	4	85	85	-	-
1942 Ráisa .....	1	47	16	1	8
1850 Divtasvuodna .....	1	12	12	-	-
1736 Snáase .....	1	7	7	1	:
0434 Engerdal .....	1	4	4	-	-
0301 Oslo .....	1	16	16	-	-
Eará guovllut riikkas .....	-	-	-	7	12

<sup>1</sup> Mánáidgárddit mat leat ožžon ruhtadoarjaga Sámedikkis.

Gáldu: Sámediggi.

### 33. Ássiid sisabohtorehketdoallu oppa riikkas ja Norggas Sáltoduoddara davábealde. 2003

	Ássi 17 jahkásaččat ja boarráseappot oppa riikkas			Ássi 17 jahkásaččat ja boarráseappot SOF-guovllus <sup>1</sup> Sáltoduoddara davábealde			Ássi 17 jahkásaččat ja boarráseappot guovlluin muđui <sup>2</sup> Sáltoduoddara davábealde		
	Oassi ruhtasupmiin	Oassi ollislaš siso- boadus	Gaska- meará- laččat olbmui- de, ruhta- supmiin	Oassi ruhtasupmiin	Oassi ollislaš siso- boadus	Gaska- meará- laččat olbmui- de, ruhta- supmiin	Oassi ruhtasupmiin	Oassi ollislaš siso- boadus	Gaska- meará- laččat olbmui- de, ruhta- supmiin
Bargosisabohtu .....	74,5	69,3	256 000	72,6	65,2	196 000	75,3	70,4	236 000
Ja das									
Báiká .....	70,9	64,1	248 800	67,8	58,9	189 400	72,0	64,9	227 700
Netto ealáhussisabohtu .	9,5	5,2	150 200	12,7	6,3	108 500	9,2	5,5	149 900
+ Kapitálasisabohtu .....	96,9	8,7	24 700	97,5	3,4	7 600	97,7	4,7	12 100
+ Vearrogeatnegahtto- juvvon sirdimat .....	41,7	18,6	123 000	52,8	26,3	108 700	45,8	20,9	115 200
Ja das									
Doarjagat álbmotoajus ....	30,7	13,4	120 100	38,9	20,5	114 800	33,3	15,5	117 900
Virgepenšuvdna ja eará ..	17,7	3,7	57 500	15,9	3,4	47 000	17,1	3,6	53 600
+ Vearuhis sirdimat .....	33,6	3,5	28 300	39,5	5,0	27 800	37,4	4,1	27 600
Ja das									
Mánáidruhta .....	17,7	1,5	23 100	16,2	2,1	28 700	18,6	1,8	24 300
Ássandoarja .....	3,4	0,2	16 800	4,9	0,3	14 000	4,0	0,2	14 900
Sosiálaveahki .....	3,7	0,5	36 400	5,1	0,4	19 100	3,8	0,4	27 200
= Sisabohtu oktiibuot .....	99,4	100,0	277 000	99,7	100,0	218 700	99,6	100,0	253 700
- Livdnejuvvon vearru ja negatiiva sirdimat oktiib. ..	92,1	24,6	73 500	91,0	19,3	46 300	92,4	23,0	62 900
= Sisabohtu manjil vearu .	99,5	75,4	208 700	99,7	80,7	176 400	99,6	77,0	195 300

<sup>1</sup> Sámi ovddidanfoandda geográfalaš doaibmaguovlu Sáltoduoddara davábealde. Vuođđun dás lea SOF-guovllu jagi 2005 juohku.

<sup>2</sup> Guovllut Sáltoduoddara davábealde, mat leat Sámedikki oktanuppeloahká davimus válgabiire, mat eai gula Sámi ovddidanfoandda doaibmaguovllu siskobeallái.

Gáldu: Sisabohtostatistihkka, Statistisk sentralbyrå.

### 34. Gaskamearalaš sisaboadut ja vearut livnnegis ássi 17 jahkásaččain ja boarráseappuin olles riikkas ja Norggas Sáltoduoddara davábealde. 2003

	Ássi 17 jahkásaččat ja boarráseappot olles riikkas	Ássi 17 jahkásaččat ja boarráseappot SOF-guovllus <sup>1</sup> Sáltoduoddara davábealde	Ássi 17 jahkásaččat ja boarráseappot guovlluin muđui Sáltoduoddara davábealde <sup>2</sup>
Brutto sisaboahu	271 400	209 800	246 200
Báikásisaboahu <sup>3</sup>	183 900	139 000	173 100
Ealáhussisaboahu	15 300	14 700	14 700
Penšuvnnat ja oajut	42 600	45 800	42 400
Reanttut bánykoduvsain (rudain mat leat biddjon bánykui)	5 600	3 400	4 100
Ožžojuvvon oasuvuoitu	15 300	3 000	6 800
Sisaboahogeasus	69 100	59 500	67 600
Vuolimusgeasus	37 100	35 500	37 500
Vealgereanttut	18 100	13 200	17 300
Ealáhusaid vuollebáza (oktan ovddit jagiid vuollebáhcágiin)	3 100	1 200	1 700
Allavearuvuođđu	240 800	196 900	227 500
Dábálaš sisaboahu maŋŋil sierrageassosiid	200 300	144 600	174 400
Sisaboahovearru oktiibuot	52 000	33 200	42 800
Ja das			
Vearru suohkanii ja fylkii	27 600	18 500	23 300
Allavearru	4 400	1 300	2 600
Oktasašvearru	20 000	13 400	16 900
Miellahtudivat álbmotodjui	17 000	13 300	15 900
17 jahkásaččaid ja boarráseappuid lohku	3 550 549	30 735	265 985

<sup>1</sup> Sámi ovddidanfoandda geográfalaš doaibmaguovlu Sáltoduoddara davábealde. Vuodđun dás lea SOF-guovllu jagi 2005 juohku.

<sup>2</sup> Guovllut Sáltoduoddara davábealde, mat leat Sámedikki oktanuppelohkáid davimus válgabiire, mat eai gula Sámi ovddidanfoandda doaibmaguovllu siskobeallái. <sup>3</sup> Bargui máhcaheami- ja veajuidhtinrudat čálihuvo jagi 2002 rájes báikásisaboahutun ja eai álbmotoaju doarjjan.

Gáldu: Ovdalgihtiimáksiid vearrostatistihkka, Statistisk sentralbyrå.

### 35. Gaskamearalaš opmodat, vealgi ja opmodatvearut ássi 17 jahkásaččain ja boarráseappuin. Olles riikkas ja Norggas Sáltoduoddara davábealde. 2003

	Ássi 17 jahkásaččat ja boarráseappot olles riikkas	Ássi 17 jahkásaččat ja boarráseappot SOF-guovllus <sup>1</sup> Sáltoduoddara davábealde	Ássi 17 jahkásaččat ja boarráseappot guovlluin muđui <sup>2</sup> Sáltoduoddara davábealde
Brutto opmodat .....	411 400	275 500	309 300
Brutto ruhtadankapitála oktiibuot .....	239 000	132 600	166 300
Bánkoduksa (ruhta mii lea biddjon bänkui) .....	130 600	99 200	110 800
Árvobáhpirat oktiibuot .....	108 400	33 400	55 500
Reálakapitála oktiibuot .....	172 400	142 900	143 000
Fásta opmodagat, vuovdi, viesut ja dakkárat ...	133 800	99 500	108 900
ležas ásodaga/viesu árvu .....	96 300	67 400	81 900
Vealgi .....	321 500	199 900	291 500
Nettopmodat .....	90 000	75 600	17 800
Opmodatvearru oktiibuot .....	2 200	1 300	1 400
Opmodatvearru suohkanii .....	1 500	900	1 000
Opmodatvearru stáhtii .....	700	400	400
17 jahkásaččaid ja boarráseappuid lohku .....	3 550 549	30 735	265 985

<sup>1</sup> Sámi ovddidanfoandda geográfalaš doaibmaguovlu Sáltoduoddara davábealde. Vuodđun dás lea SOF-guovllu jagi 2005 juohku.

<sup>2</sup> Guovllut Sáltoduoddara davábealde, mat leat Sámedikki oktanuppelohkái davimus válgabiire, mat eai gula Sámi ovddidanfoandda doaibmaguovllu siskobeallái.

Gáidu: Ovdalgihtimássiid vearrostatistihkka, Statistisk sentralbyrå.

### 36. Livnenga gaskamearalaš bruttovearru ja vearrogessosat ássiin geat leat 17 jahkásaččat ja boarráseappot. Olles riikkas ja Norggas Sáltoduoddara davábealde. 2003

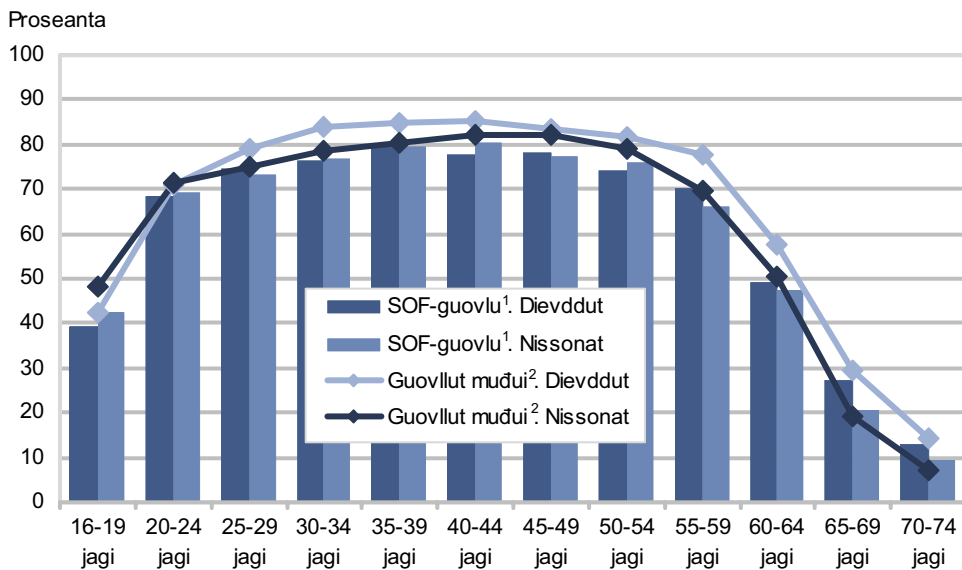
	Ássi 17 jahkásaččat ja boarráseappot olles riikkas	Ássi 17 jahkásaččat ja boarráseappot SOF- guovllus <sup>1</sup> Sáltoduoddara davábealde	Ássi 17 jahkásaččat ja boarráseappot guovlluin muđui <sup>2</sup> Sáltoduoddara davábealde
Bruttovearru .....	71 200	47 900	60 200
Vearrogessosat oktiibuot .....	5 600	8 100	4 700
Ja das			
Finnmárkkugeasus .....	200	5 500	1 500
Oasusdietnasa vearrogeasus .....	4 200	800	1 800
Geasus heajos vearromáksinnávcca dihte/vuollegis dábálaš sisabohtu .....	1 000	1 700	1 200
Nuoraid ásodatseastima geasus .....	100	100	100
Livdnejuvvon vearru .....	65 600	39 800	55 500
17 jahkásaččaid ja boarráseappuid lohku ....	3 550 549	30 735	265 985

<sup>1</sup> Sámi ovddidanfoandda geográfalaš doaibmaguovlu Sáltoduoddara davábealde. Vuodđun dás lea SOF-guovllu jagi 2005 juohku.

<sup>2</sup> Guovllut Sáltoduoddara davábealde, mat leat Sámedikki oktanuppelohkái davimus válgabiire, mat eai gula Sámi ovddidanfoandda doaibmaguovllu siskobeallái.

Gáidu: Ovdalgihtimássiid vearrostatistihkka, Statistisk sentralbyrå.

### 37. Barggus: olbmot gaskal 16-74 jagi, sohka beali ja ahkejoavkku mielde. Norggas Sáltoduoddara davábealde. 4. kvartála 2004



<sup>1</sup> Sámi ovddidanfoandda geográfalaš doaimmaguovlu Sáltoduoddara davábealde. Vuodđun dás lea SOF-guovllu jagi 2005 juohku.

<sup>2</sup> Guovllut Sáltoduoddara davábealde, mat leat Sámedikki oktanuppelohkái davimus válgabiire, mat eai gula Sámi ovddidanfoandda doaimmaguovllu siskobeallái.

Gáldu: Barggahanstatistihkka ráhkaduvvon registariid vuodul, Statistisk sentralbyrå.

### 38. Olbmot barggus geat leat gaskal 16-74 jagi, sohkaheali ja váldobarggu vahkkošaš šihttojuvvon/dábálaš bargoáiggi mielde. 4. kvartála 2004. Válgabiiret<sup>1</sup>. Proseanta

Válgabiire	Guktot sohkahealit				Dievddut				Nissonat			
	Oktiibuot	1-19 diim-mu	20-29 diim-mu	30 diim-mu dehe eanet	Oktiibuot	1-19 diim-mu	20-29 diim-mu	30 diim-mu dehe eanet	Oktiibuot	1-19 diim-mu	20-29 diim-mu	30 diim-mu dehe eanet
<b>Válgabiiret oktiibuot</b> ....	<b>100,0</b>	<b>20,2</b>	<b>8,7</b>	<b>71,2</b>	<b>100,0</b>	<b>13,7</b>	<b>4,2</b>	<b>82,0</b>	<b>100,0</b>	<b>27,3</b>	<b>13,6</b>	<b>59,1</b>
SOF-guovlu <sup>2</sup> , oktiibuot ...	100,0	23,7	9,6	66,8	100,0	17,2	5,9	76,9	100,0	31,3	13,9	54,9
Guovllut muđui <sup>3</sup> oktiib. ....	100,0	19,8	8,6	71,6	100,0	13,4	4,1	82,6	100,0	26,9	13,6	59,5
1. Várjjat .....	100,0	20,1	8,1	71,8	100,0	14,3	5,2	80,5	100,0	26,1	11,2	62,7
SOF .....	100,0	24,2	9,6	66,2	100,0	14,9	5,2	80,0	100,0	34,7	14,7	50,6
Guovllut muđui .....	100,0	19,6	7,9	72,5	100,0	14,3	5,2	80,6	100,0	25,1	10,8	64,1
2. Deatnu .....	100,0	20,7	9,7	69,6	100,0	15,9	5,9	78,2	100,0	26,3	14,1	59,6
SOF .....	100,0	21,6	9,4	69,0	100,0	17,0	5,6	77,4	100,0	26,9	13,9	59,2
Guovllut muđui .....	100,0	19,0	10,2	70,8	100,0	13,7	6,5	79,8	100,0	25,3	14,5	60,3
3. Kárašjohka .....	100,0	24,8	8,9	66,3	100,0	21,9	6,8	71,3	100,0	27,9	11,2	60,9
SOF .....	100,0	24,8	8,9	66,3	100,0	21,9	6,8	71,3	100,0	27,9	11,2	60,9
4. Guovdageaidnu .....	100,0	25,8	8,9	65,2	100,0	21,0	8,9	70,1	100,0	30,6	9,0	60,4
SOF .....	100,0	25,8	8,9	65,2	100,0	21,0	8,9	70,1	100,0	30,6	9,0	60,4
5. Porsángu .....	100,0	21,8	8,0	70,2	100,0	16,0	5,1	78,9	100,0	28,7	11,4	59,9
SOF .....	100,0	23,5	8,0	68,5	100,0	17,6	5,8	76,6	100,0	30,4	10,5	59,1
Guovllut muđui .....	100,0	20,1	8,0	71,9	100,0	14,3	4,2	81,4	100,0	26,8	12,4	60,7
6- Álaheadju/Fálesnuorri. ....	100,0	21,1	8,7	70,2	100,0	15,0	4,8	80,2	100,0	27,9	13,0	59,1
SOF .....	100,0	24,6	10,7	64,7	100,0	17,0	6,6	76,4	100,0	34,3	15,8	49,9
Guovllut muđui .....	100,0	20,7	8,5	70,8	100,0	14,7	4,6	80,6	100,0	27,2	12,7	60,1
7. Davvi-Romsa .....	100,0	23,7	10,3	66,0	100,0	16,0	5,6	78,4	100,0	32,9	15,8	51,3
SOF .....	100,0	24,8	10,7	64,4	100,0	17,4	6,0	76,6	100,0	33,9	16,4	49,6
Guovllut muđui .....	100,0	22,5	9,7	67,8	100,0	14,5	5,2	80,4	100,0	31,9	15,1	53,1
8. Gaska-Romsa .....	100,0	18,0	7,3	74,6	100,0	12,2	3,7	84,1	100,0	24,5	11,3	64,2
SOF .....	100,0	22,3	10,6	67,1	100,0	16,9	3,7	79,5	100,0	30,2	20,8	49,0
Guovllut muđui .....	100,0	18,0	7,3	74,7	100,0	12,1	3,7	84,1	100,0	24,5	11,2	64,3
9. Lulli-Romsa .....	100,0	21,4	9,1	69,5	100,0	14,7	4,0	81,3	100,0	28,9	14,7	56,4
SOF .....	100,0	23,8	10,1	66,2	100,0	16,2	5,0	78,8	100,0	33,0	16,2	50,8
Guovllut muđui .....	100,0	21,1	8,9	69,9	100,0	14,5	3,8	81,6	100,0	28,3	14,5	57,1
10. Davvi-Nordlándá .....	100,0	21,0	9,2	69,9	100,0	13,4	4,0	82,5	100,0	29,5	15,0	55,5
SOF .....	100,0	24,7	6,1	69,2	100,0	18,9	4,4	76,7	100,0	33,7	8,7	57,7
Guovllut muđui .....	100,0	21,0	9,2	69,9	100,0	13,4	4,0	82,6	100,0	29,5	15,0	55,5
11. Gaska-Nordlándá ....	100,0	19,8	9,5	70,7	100,0	13,4	4,0	82,6	100,0	26,9	15,5	57,5
SOF .....	100,0	16,0	8,3	75,7	100,0	9,7	4,1	86,2	100,0	23,6	13,3	63,0
Guovllut muđui .....	100,0	19,9	9,5	70,6	100,0	13,5	4,0	82,5	100,0	27,0	15,6	57,4

<sup>1</sup> Sámedikki válgabiiret. Dušše oktanuppeloškái dain davimus válgabiiriin leat dás mielde. <sup>2</sup> Sámi ovddidanfoandda geográfalaš doaimmaguovllu Sáltoduoddara davábealde. Vuodđun dás lea SOF-guovllu jagi 2005 juohku. <sup>3</sup> Guovllut Sáltoduoddara davábealde, mat leat Sámedikki oktanuppeloškái davimus válgabiire, mat eai gula Sámi ovddidanfoandda doaimmaguovllu siskkoheallái. Gáldu: Bargahanstatistihka ráhkaduvvon registariid vuodui, Statistisk sentralbyrå.



### 39. Olbmot barggus geat leat gaskal 16-74 jagi, sohka-beali ja ealáhusa mielde. Norggas Sáltoduoddara davábealde. 4. kvartála

Ealáhusuorgi	Ollislaš logut					Proseanta				
	2002	2003	2004			2002	2003	2004		
			Guktot sohka- bealit	Dievd- dut	Nisso- nat			Guktot sohka- bealit	Dievd- dut	Nisso- nat
<b>SOF-guovlu<sup>1</sup> Sáltoduoddara davábealde, oktiibuot ...</b>	<b>17 929</b>	<b>17 986</b>	<b>17 710</b>	<b>9 576</b>	<b>8 134</b>	<b>100,0</b>	<b>100,0</b>	<b>100,0</b>	<b>100,0</b>	<b>100,0</b>
01-05 Eanandoallu, vuovdedoallu ja guolásteapmi .....	2 053	2 008	1 831	1 531	300	11,5	11,2	10,3	16,0	3,7
10,12-37 Industriija ja báktedoaimba .....	1 302	1 276	1 268	958	310	7,3	7,1	7,2	10,0	3,8
11 Čielgaollju ja luonddugáša bohkan .....	43	47	53	49	4	0,2	0,3	0,3	0,5	0,0
40-41 Fápmo- ja čáhcedoaimba .....	207	183	187	166	21	1,2	1,0	1,1	1,7	0,3
45 Huksen- ja rusttetdoaimba .....	1 480	1 525	1 454	1 372	82	8,3	8,5	8,2	14,3	1,0
50-55 Gálvovuovdin, hotealla ja restoránjadoaimba .....	2 386	2 390	2 406	1 204	1 202	13,3	13,3	13,6	12,6	14,8
60-64 Fievrrredeapmi ja kommunikašuvdn .	1 211	1 180	1 144	942	202	6,8	6,6	6,5	9,8	2,5
65-67 Ruđalaš bálvalusdoaimba .....	116	106	96	45	51	0,6	0,6	0,5	0,5	0,6
70-74 Gávppalaš bálvalusdoaimba, oprodatdoaimba .....	749	678	695	431	264	4,2	3,8	3,9	4,5	3,2
75 Alm. hálddah., suodjalus ja sosiála-bálvalusat .....	1 939	2 090	1 925	1 036	889	10,8	11,6	10,9	10,8	10,9
80 Oahpahus .....	1 747	1 780	1 794	623	1 171	9,7	9,9	10,1	6,5	14,4
85 Dearvvašvuoda ja sosiálabálvalusat .....	3 816	3 811	3 926	754	3 172	21,3	21,2	22,2	7,9	39,0
90-99 Eará sosiála ja pers. bálvalusat .....	735	763	807	396	411	4,1	4,2	4,6	4,1	5,1
Diedikeahtta .....	145	149	124	69	55	0,8	0,8	0,7	0,7	0,7

### 39 (joatk.). Olbmot barggus geat leat gaskal 16-74 jagi, sohka-beali ja ealáhusa mielde. Norggas Sáltoduoddara davábealde. 4. kvartála

Ealáhussuorgi	Ollislaš logut					Proseanta					
	2002	2003	2004			2002	2003	2004			
			Guktot sohka-bealit	Dievdut	Nissonat			Guktot sohka-bealit	Dievdut	Nissonat	
<b>Guovllut muđui<sup>2</sup></b>											
<b>Sáltoduoddara davábealde</b> .....	<b>170 145</b>	<b>170 126</b>	<b>170 097</b>	<b>89 425</b>	<b>80 672</b>	<b>100,0</b>	<b>100,0</b>	<b>100,0</b>	<b>100,0</b>	<b>100,0</b>	<b>100,0</b>
01-05 Eanandoallu, vuovdedoallu ja guolásteapmi .....	9 692	9 687	9 085	7 654	1 431	5,7	5,7	5,3	8,6	1,8	
10,12-37 Industriija ja bakteadoaimma .....	12 561	12 555	12 336	9 183	3 153	7,4	7,4	7,3	10,3	3,9	
11 Čielgoallju ja luonddugássa bohkan .....	737	737	812	713	99	0,4	0,4	0,5	0,8	0,1	
40-41 Fápmo- ja čáhcedoaimma .....	1 657	1 658	1 743	1 401	342	1,0	1,0	1,0	1,6	0,4	
45 Huksen- ja rusttetoaimma .....	11 521	11 523	11 422	10 636	786	6,8	6,8	6,7	11,9	1,0	
50-55 Gálvovuovdin, hotealla ja restoráŋgadoaimma .....	29 223	29 220	29 593	14 465	15 128	17,2	17,2	17,4	16,2	18,8	
60-64 Fievrrereapmi ja kommunikašuvdn .	13 319	13 317	12 880	10 105	2 775	7,8	7,8	7,6	11,3	3,4	
65-67 Ruđalaš bálvalusdoaimma .....	2 394	2 396	2 282	1 053	1 229	1,4	1,4	1,3	1,2	1,5	
70-74 Gávppalaš bálvalusdoaimma, oprodatdoaimma .....	11 367	11 367	11 802	7 276	4 526	6,7	6,7	6,9	8,1	5,6	
75 Alm. hálddah., suodjalus ja sosiála-bálvalusat .....	17 250	17 254	16 632	9 696	6 936	10,1	10,1	9,8	10,8	8,6	
80 Oahpahus .....	16 966	16 974	17 165	6 562	10 603	10,0	10,0	10,1	7,3	13,1	
85 Dearvvašvuoda ja sosiálabálvalusat .....	37 237	37 223	38 084	7 736	30 348	21,9	21,9	22,4	8,7	37,6	
90-99 Eará sosiála ja pers. bálvalusat .....	5 239	5 234	5 494	2 569	2 925	3,1	3,1	3,2	2,9	3,6	
Diedikeahhtá .....	982	981	767	376	391	0,6	0,6	0,5	0,4	0,5	

<sup>1</sup> Sámi ovddidanfoandda geográfalaš doaibmaguovlu Sáltoduoddara davábealde. Vuoddun dás lea SOF-guovllu jagi 2005 juohku.

<sup>2</sup> Guovllut muđui leat guovllut Sáltoduoddara davábealde, mat leat Sámedikki oktanuppelohkái davimus válgabiire, mat eai gula Sámi ovddidanfoandda doaibmaguovllu siskobeallái.k utviklingsfond.

Gáldu: Barggahanstatistihkka ráhkaduvvon registariid vuodul, Statistisk sentralbyrå.

#### 40. Olbmot oppalohkái ja olbmot barggus geat leat gaskal 16-74 jagi, sohka beali ja válgabiire mieđe<sup>1</sup>. 4. kvartála 2004

Válgabiire	Olbmot oktiibuot			Barggus					
	Oktiibuot	Dievddut	Nissonat	Ollislaš logut			Proseanta		
				Oktiibuot	Dievddut	Nissonat	Oktiibuot	Dievddut	Nissonat
<b>Válgabiiret oktiibuot</b> ....	<b>274 373</b>	<b>140 647</b>	<b>133 726</b>	<b>187 807</b>	<b>99 001</b>	<b>88 806</b>	<b>68,4</b>	<b>70,4</b>	<b>66,4</b>
SOF-guovlu <sup>2</sup> oktiibuot ....	27 977	14 952	13 025	17 710	9 576	8 134	63,3	64,0	62,4
Guovllut muđui <sup>3</sup> oktiib.....	246 396	125 695	120 701	170 097	89 425	80 672	69,0	71,1	66,8
1. Várjjat .....	15 133	7 789	7 344	10 186	5 196	4 990	67,3	66,7	67,9
SOF .....	1 737	942	795	1 089	579	510	62,7	61,5	64,2
Guovllut muđui .....	13 396	6 847	6 549	9 097	4 617	4 480	67,9	67,4	68,4
2. Deatnu .....	3 843	2 018	1 825	2 424	1 304	1 120	63,1	64,6	61,4
SOF .....	2 489	1 323	1 166	1 598	858	740	64,2	64,9	63,5
Guovllut muđui .....	1 354	695	659	826	446	380	61,0	64,2	57,7
3. Kárášjohka .....	2 041	1 072	969	1 415	734	681	69,3	68,5	70,3
SOF .....	2 041	1 072	969	1 415	734	681	69,3	68,5	70,3
4. Guovdageaidnu .....	2 221	1 158	1 063	1 432	709	723	64,5	61,2	68,0
SOF .....	2 221	1 158	1 063	1 432	709	723	64,5	61,2	68,0
5. Porsángu .....	7 679	4 075	3 604	4 950	2 669	2 281	64,5	65,5	63,3
SOF .....	4 054	2 163	1 891	2 550	1 372	1 178	62,9	63,4	62,3
Guovllut muđui .....	3 625	1 912	1 713	2 400	1 297	1 103	66,2	67,8	64,4
6. Álaheadju/Fálesnuorri .....	21 480	11 021	10 459	15 128	7 975	7 153	70,4	72,4	68,4
SOF .....	2 516	1 373	1 143	1 554	866	688	61,8	63,1	60,2
Guovllut muđui .....	18 964	9 648	9 316	13 574	7 109	6 465	71,6	73,7	69,4
7. Davvi-Romsa .....	11 830	6 243	5 587	7 764	4 221	3 543	65,6	67,6	63,4
SOF .....	6 304	3 372	2 932	4 093	2 242	1 851	64,9	66,5	63,1
Guovllut muđui .....	5 526	2 871	2 655	3 671	1 979	1 692	66,4	68,9	63,7
8. Gaska-Romsa .....	69 094	35 263	33 831	49 551	26 038	23 513	71,7	73,8	69,5
SOF .....	685	387	298	368	219	149	53,7	56,6	50,0
Guovllut muđui .....	68 409	34 876	33 533	49 183	25 819	23 364	71,9	74,0	69,7
9. Lulli-Romsa .....	28 792	14 654	14 138	19 355	10 184	9 171	67,2	69,5	64,9
SOF .....	3 737	1 967	1 770	2 335	1 282	1 053	62,5	65,2	59,5
Guovllut muđui .....	25 055	12 687	12 368	17 020	8 902	8 118	67,9	70,2	65,6
10. Davvi-Nordlándá .....	54 683	27 932	26 751	35 999	19 135	16 864	65,8	68,5	63,0
SOF .....	448	248	200	263	159	104	58,7	64,1	52,0
Guovllut muđui .....	54 235	27 684	26 551	35 736	18 976	16 760	65,9	68,5	63,1
11. Gaska-Nordlándá .....	57 577	29 422	28 155	39 603	20 836	18 767	68,8	70,8	66,7
SOF .....	1 745	947	798	1 013	556	457	58,1	58,7	57,3
Guovllut muđui .....	55 832	28 475	27 357	38 590	20 280	18 310	69,1	71,2	66,9

<sup>1</sup> Sámedikki válgabiiret. Dušše oktanuppelohkái dain davimus válgabiiriin leat dás mieđe. <sup>2</sup> Sámi ovddidanfoandda geográfalaš doaibmaguovlu Sáltoduoddara davábealde. Vuodđun dás lea SOF-guovllu jagi 2005 juohku. <sup>3</sup> Guovllut muđui leat guovllut Sáltoduoddara davábealde, mat leat Sámedikki oktanuppelohkái davimus válgabiire, mat eai gula Sámi ovddidanfoandda doaibmaguovlu siskobeallái.

Gáldu: Bargahanstatistihkka ráhkaduvvon registtariid vuodul, Statistisk sentralbyrå.

#### 41. Olbmot barggus geat leat gaskal 16-74 jagi, geain lea bargobáiki olggobealde dan suohkana gos orrot, sohka-beali, agi, ealáhusa ja válgabiire mielde<sup>1</sup>. 4. kvartála 2004

Ealáhusuorgi Válgabiire	Ollislaš logut, SOF-guovlu <sup>2</sup> Sáltduoddara davábealde							Pro- seanta Guktot sohka- bealit 16-74 jagi
	Guktot sohka- bealit 16-74 jagi	Dievddut			Nissonat			
		16-29 jagi	30-59 jagi	60-74 jagi	16-29 jagi	30-59 jagi	60-74 jagi	
<b>Ealáhusuorgi</b>								
<b>SOF-guovlu oktiibuot</b> .....	<b>4 531</b>	<b>900</b>	<b>1 769</b>	<b>188</b>	<b>769</b>	<b>817</b>	<b>88</b>	<b>100,0</b>
01-05 Eanandoallu, vuovdedoallu ja guolásteapmi .....	207	70	85	19	17	12	4	4,6
10,12-37 Industriija ja báktedoaima ..	352	86	168	25	28	38	7	7,8
11 Čielgaojlju ja luonddugássa bohkan	53	7	41	1	1	3	0	1,2
40-41 Fápmo- ja čáhcedoaima .....	57	6	39	7	1	4	0	1,3
45 Huksen- ja rusttedoaima .....	732	177	496	25	7	18	9	16,2
50-55 Gálvovuovdin, hotealla ja resto- ránnadoaima .....	743	230	149	19	252	87	6	16,4
60-64 Fievrrideapmi ja kommunika- šuvdna .....	437	83	253	17	13	66	5	9,6
65-67 Ruđalaš bálvalusdoaima .....	28	3	10	3	2	8	2	0,6
70-74 Gávppálaš bálvalusdoaima, opmodatdoaima .....	352	92	112	22	54	62	10	7,8
75 Alm. hálddah., suodjalus ja sosiáladáhkádusat .....	279	15	119	23	43	69	10	6,2
80 Oahpahus .....	269	47	75	8	46	84	9	5,9
85 Dearvvašvuoda- ja sos. bálvalusat .	787	54	166	7	231	312	17	17,4
90-99 Eará sos. ja pers. bálvalusat .....	201	22	45	10	67	49	8	4,4
Diedikeahtá .....	34	8	11	2	7	5	1	0,8
<b>Válgabiire</b>								
<b>Válgabiiret, oktiibuot</b> .....	<b>28 726</b>	<b>5 604</b>	<b>11 269</b>	<b>1 156</b>	<b>5 021</b>	<b>5 172</b>	<b>504</b>	
SOF-guovlu oktiibuot .....	4 531	900	1 769	188	769	817	88	
Guovllut muđui3 oktiibuot .....	24 195	4 704	9 500	968	4 252	4 355	416	
1. Várjjat .....	1 322	260	504	63	256	213	26	
SOF .....	256	46	111	15	31	43	10	
Guovllut muđui .....	1 066	214	393	48	225	170	16	
2. Deatnu .....	489	93	197	26	84	81	8	
SOF .....	351	62	152	14	61	56	6	
Guovllut muđui .....	138	31	45	12	23	25	2	
3. Kárašjohka .....	279	58	78	8	44	85	6	
SOF .....	279	58	78	8	44	85	6	
4. Guovdageaidnu .....	250	60	61	7	73	45	4	
SOF .....	250	60	61	7	73	45	4	
5. Porsángu .....	779	161	311	24	155	112	16	
SOF .....	442	86	166	17	82	77	14	
Guovllut muđui .....	337	75	145	7	73	35	2	
6. Álaheadju/Fálesnuorri .....	1 866	347	762	58	352	321	26	
SOF .....	425	69	183	14	63	84	12	
Guovllut muđui .....	1 441	278	579	44	289	237	14	
7. Davvi-Romsa .....	1 993	485	783	71	361	262	31	
SOF .....	1 264	294	506	49	221	172	22	
Guovllut muđui .....	729	191	277	22	140	90	9	
8. Gaska-Romsa .....	6 040	1 104	2 434	250	981	1 171	100	
SOF .....	31	1	12	4	5	8	1	
Guovllut muđui .....	6 009	1 103	2 422	246	976	1 163	99	

#### 41 (joatk.). Olbmot barggus geat leat gaskal 16-74 jagi, geain lea bargobáiki olggobealde dan suohkana gos orrot, sohka-beali, agi, ealáhusa ja válgabiire mielde<sup>1</sup>. 4. kvartála 2004

Ealáhusuorgi Válgabiire	Ollislaš logut, SOF-guovlu <sup>2</sup> Sáltoduoddara davábealde							
	Guktot sohka- bealit	Dievddut				Nissonat		
		16-74 jagi	16-29 jagi	30-59 jagi	60-74 jagi	16-29 jagi	30-59 jagi	60-74 jagi
9. Lulli-Romsa .....	4 372	749	1 714	203	680	941	85	
SOF .....	947	171	388	49	137	190	12	
Guovllut muđui .....	3 425	578	1 326	154	543	751	73	
10. Davvi-Nordlándá .....	5 527	1 099	2 046	219	1 063	989	111	
SOF .....	81	10	36	5	11	19	0	
Guovllut muđui .....	5 446	1 089	2 010	214	1 052	970	111	
11. Gaska-Nordlándá .....	5 809	1 188	2 379	227	972	952	91	
SOF .....	205	43	76	6	41	38	1	
Guovllut muđui .....	5 604	1 145	2 303	221	931	914	90	

<sup>1</sup> Sámedikki válgabiiret. Dušše oktanuppelohkái dain davimus válgabiiriin leat dás mielde. <sup>2</sup> Sámi ovddidanfoandda geográfalaš doaibmaguovlu Sáltoduoddara davábealde. Vuodđun dás lea SOF-guovllu jagi 2005 juohku. <sup>3</sup> Guovllut muđui leat guovllut Sáltoduoddara davábealde, mat leat Sámedikki oktanuppelohkái davimus válgabiire, mat eai gula Sámi ovddidanfoandda doaibmaguovllu siskobeallái.

Gáldu: Bargahanstatistihkka ráhkaduvvon registariid vuodul, Statistisk sentralbyrå.

#### 42. Gidđaealu boazolohku njukčamánu 31. b., boazoorohaga mielde. Boazodoallojagat

Boazodoalloguovlu	1996/ 1997	1997/ 1998	1998/ 1999	1999/ 2000	2000/ 2001	2001/ 2002	2002/ 2003	2003/ 2004	2004/ 2005 <sup>1</sup>
<b>Olles riika .....</b>	<b>201 498</b>	<b>187 436</b>	<b>187 967</b>	<b>172 407</b>	<b>168 288</b>	<b>191 838</b>	<b>210 219</b>	<b>232 775</b>	<b>231 177</b>
Nuorta-Finnmárku .....	55 360	52 533	52 084	48 030	46 943	57 659	63 389	73 664	77 596
Buolbmát/Várjjat .....	18 976	20 240	19 695	18 748	18 343	20 015	21 623	24 179	24 150
Karášjohka .....	36 384	32 293	32 389	29 282	28 600	37 655	41 766	49 485	53 446
Oarje-Finnmárku .....	88 313	77 509	75 906	65 508	62 021	73 624	84 214	96 536	90 983
Romsa .....	8 633	8 524	8 928	8 133	8 076	9 051	9 922	10 556	11 260
Nordlándá .....	11 597	10 902	11 083	11 135	12 072	13 612	14 137	14 255	13 774
Davvi-Trøndelága .....	13 809	14 222	14 743	14 662	13 812	12 998	12 936	12 330	11 976
Lulli-Trøndelágá/ Hedmárku .....	13 910	13 619	14 194	13 458	13 185	13 227	13 432	13 307	13 429
Boazosearvvit .....	9 876	10 127	11 029	11 481	12 179	11 656	12 189	12 127	12 159

<sup>1</sup> Logut eai leat njulgejuvnon.

Gáldu: Boazodoalloháiddahus.

### 43. Olbmot boazodoalus skábmamánu 3. b. 2005:s, sohka-beali ja dollui gullelašvuotđa mielde. Válljejuvvon geográfalaš guovllut<sup>1</sup>

Geográfalaš guovlu	Guktot sohka-bealit	Dievddut	Nissonat	Váldoeaiggádat	Beallelaš/ovttasássi	Báike-doallu <sup>2</sup>	Earát <sup>3</sup>
<b>Olles riika</b> .....	<b>2 914</b>	<b>1 512</b>	<b>1 402</b>	<b>609</b>	<b>305</b>	<b>1 191</b>	<b>809</b>
Finnmárku .....	2 152	1 121	1 031	443	217	894	598
SOF <sup>4</sup> .....	1 997	1 036	961	420	204	832	541
Guovllut muđui .....	155	85	70	23	13	62	57
Romsa .....	172	94	78	44	13	73	42
SOF <sup>4</sup> .....	68	40	28	19	8	28	13
Guovllut muđui .....	104	54	50	25	5	45	29
Nordlándá, oktiibuot .....	180	93	87	47	24	68	41
SOF <sup>4</sup> .....	6	3	3	2	1	2	1
Guovllut muđui Sáltoduoddara davábealde <sup>5</sup> .....	82	44	38	25	9	32	16
Guovllut muđui Sáltoduoddara lulábealde .....	92	46	46	20	14	34	24
Riikkas muđui .....	410	204	206	75	51	156	128
Juohkáseapmi, proseantta mielde, olles riika .....	100	52	48	21	10	41	28

<sup>1</sup> Ássanbáiki 1.1.2005:s. Sin ássanbáiki, geat leat riegan jagi 2005:s, lea skábmánu rájes j. 2005:s. <sup>2</sup> Eará olbmot geat gullet váldoeaiggáda doalu báikedollui earret go beallelaš ja doalu váldoeaiggát. <sup>3</sup> Dás leat maiddái mielde 4 olbmo geaid gullelašvuotđa ii leat čielggas. <sup>4</sup> Sámi ovddidanfoandda geográfalaš doaibmaguovlu. <sup>5</sup> Guovllut davábealde Sáltoduoddara mat eai gula Sámi ovddidanfoandda doaibmaguovllu siskkoallái.

Gáldu: Boazodoalloháiddahus.

### 44. Boazodoalu doalut 03.11.2005:s, váldoeaiggáda agi<sup>1</sup>, sohka-beali ja ássanbáikki mielde<sup>1</sup>. Válljejuvvon geográfalaš guovllut

Geográfalaš guovlu	Váldoeaiggádiid lohku			Váldoeaiggáda ahki					Váldoeaiggáda gaskamearálaš ahki
	Guktot sohka-bealit	Dievddut	Nissonat	-29	30-39	40-49	50-59	60-	
<b>Olles riika</b> .....	<b>609</b>	<b>511</b>	<b>98</b>	<b>57</b>	<b>144</b>	<b>169</b>	<b>159</b>	<b>80</b>	<b>45,8</b>
Finnmárku .....	443	373	70	45	109	122	112	55	45,2
SOF <sup>2</sup> .....	420	354	66	42	104	114	108	52	45,2
Guovllut muđui .....	23	19	4	3	5	8	4	3	44,2
Romsa .....	44	33	11	6	5	8	15	10	50,0
SOF .....	19	17	2	3	2	4	7	3	48,0
Guovllut muđui .....	25	16	9	3	3	4	8	7	51,5
Nordlándá .....	47	43	4	4	13	13	12	5	46,1
SOF .....	2	2	-	-	-	2	-	-	45,5
Guovllut muđui Sáltoduoddara davábealde <sup>3</sup> .....	25	22	3	3	4	7	8	3	46,8
Guovllut Sáltoduoddara lulábealde ...	20	19	1	1	9	4	4	2	45,5
Riikkas muđui .....	75	62	13	2	17	26	20	10	47,2
Juohkáseapmi, olles riika, proseantta .....	100	84	16	9	24	28	26	13	.

<sup>1</sup> Ahki ja ássanbáiki ođđajagimánu 1. b. 2005:s. <sup>2</sup> Sámi ovddidanfoandda geográfalaš doaibmaguovlu Sáltoduoddara davábealde. Vuodđun dás lea SOF-guovllu jagi 2005 juohku. <sup>3</sup> Guovllut davábealde Sáltoduoddara mat eai gula Sámi ovddidanfoandda doaibmaguovllu siskkoallái.

Gáldu: Boazodoalloháiddahus.

#### 45. Boazodoalu doaluid juohkáseapmi, doalu boazologu mielde mii lei njukčamánu 31. b. 2004<sup>1</sup>

Boazodoalloguovlu	-30	31-70	71-200	201-400	401-600	601-800	801-	Gaska-
								mearálaš lohku juohke doalus
<b>Oktiibuot</b> .....	<b>37</b>	<b>22</b>	<b>99</b>	<b>200</b>	<b>181</b>	<b>15</b>	<b>32</b>	<b>367</b>
Nuorta-Finnmárku .....	19	3	31	53	68	-	11	370
Buolbmát/Várjjat .....	1	0	5	9	23	-	6	504
Kárášjohka .....	18	3	26	44	45	-	5	329
Oarje-Finnmárku .....	11	14	39	73	69	15	20	400
Romsa .....	2	3	19	25	1	-	-	209
Nordlándá .....	4	1	6	13	18	-	1	336
Davvi-Trøndelága .....	1	1	4	30	1	-	-	330
Lulli-Trøndelága/Hedmárku .	-	-	-	6	24	-	-	443
Juohkáseapmi, proseanta ....	6	4	17	34	31	3	5	.

<sup>1</sup> Logut eai leat njulgejuvvon.

Gáldu: Boazodoallohálddahus.

#### 46. Boazodoalu doaluid juohkáseapmi njukčamánu 31. b. 2004:s, váldoeaiggáda agi mielde<sup>1</sup>

Boazodoalloguovlu	Doaluid lohku, oktiibuot	Ahki				61-	Váldoeaiggáda gaskamearálaš ahki
		-30	31-40	41-50	51-60		
<b>Oktiibuot</b> .....	<b>584</b>	<b>63</b>	<b>147</b>	<b>172</b>	<b>135</b>	<b>67</b>	<b>46</b>
Nuorta-Finnmárku .....	184	18	43	59	42	22	46
Buolbmát/Várjjat .....	44	4	6	15	10	9	49
Kárášjohka .....	140	14	37	44	32	13	45
Oarje-Finnmárku .....	241	33	65	64	53	26	45
Romsa .....	50	6	9	15	10	10	48
Nordlándá .....	43	2	14	11	13	3	46
Davvi-Trøndelága .....	36	1	9	10	12	4	48
Lulli-Trøndelága/Hedmárku .	30	3	7	13	5	2	44
Juohkáseapmi, proseanta ...	100	11	25	29	23	11	.

<sup>1</sup> Ahki, juovlamánu 31. b. 2004.

Gáldu: Boazodoallohálddahus.

#### 47. Boraspirešlájá mielde mii lea gođđán bohcco. Válljejuvvon guovllut. Boazojahki 2004/05

Geográfalaš guovlu	Bohccuid lohku maid gáibidan buhtaduvvot, boraspirešlájá mielde mii gottii bohcco						Miedihuvvon oassi gáibiduvvon buhtadus	
	Oktiibuot	Albbas	Geatki	Guovža	Gumpe	Goaskin		
<b>Olles riika</b> .....	<b>47 623</b>	<b>7 952</b>	<b>19 566</b>	<b>823</b>	<b>438</b>	<b>18 844</b>		
Finnmárku .....	32 405	4 122	12 975	171	317	14 820		
SOF <sup>1</sup> .....	30 475	3 741	12 254	136	203	14 141		
Guovllut muđui .....	1 930	381	721	35	114	679		
Romsa .....	2 639	570	1 011	26	1	1 031		
SOF .....	1 231	278	490	25	-	438		
Guovllut muđui .....	1 408	292	521	1	1	593		
Nordlándá .....	4 452	1 327	2 011	75	-	1 039		
SOF .....	45	5	28	-	-	12		
Guovllut muđui Sáltoduoddara davábealde <sup>2</sup> .....	1 738	463	692	-	-	583		
Guovllut Sáltoduoddara lulábealde .....	2 669	859	1 291	75	-	444		
Riikkas muđui <sup>3</sup> .....	8 127	1 933	3 569	551	120	1 954		
	Bohccuid lohku mat leat buhtaduvvon, boraspirešlájá mielde mii gottii bohcco						Ráfáiduhthuvvon boraspiret <sup>4</sup>	
	Oktiibuot	Albbas	Geatki	Guovža	Gumpe	Goaskin		
<b>Olles riika</b> .....	<b>11 403</b>	<b>3 293</b>	<b>4 619</b>	<b>15</b>	<b>114</b>	<b>2 010</b>	<b>1 352</b>	<b>23,9</b>
Finnmárku .....	3 772	1 096	1 471	1	108	1 038	58	11,6
SOF <sup>2</sup> .....	3 491	1 007	1 402	1	53	976	52	11,5
Guovllut muđui .....	281	89	69	-	55	62	6	14,6
Romsa .....	1 432	414	531	6	-	358	123	54,3
SOF .....	698	245	247	5	-	140	61	56,7
Guovllut muđui .....	734	169	284	1	-	218	62	52,1
Nordlándá .....	1 694	417	735	2	-	216	324	38,1
SOF .....	15	-	5	-	-	2	8	33,3
Guovllut muđui Sáltoduoddara davábealde <sup>3</sup> .....	658	98	278	-	-	145	137	37,9
Guovllut Sáltoduoddara lulábealde .....	1 021	319	452	2	-	69	179	38,3
Riikkas muđui <sup>4</sup> .....	4 505	1 366	1 882	6	6	398	847	55,4

<sup>1</sup> Sámi ovdđidanfoandda geográfalaš doaimmaguovllu Sáltoduoddara davábealde. Vuodđun dás lea SOF-guovllu jagi 2005 juohku.

<sup>2</sup> Guovllut mat eai gula SOF-guovllu siskobeallái. <sup>3</sup> Muhtun buhtadusat leat addojuvvon boazoserviide go ii leat leamašan vejolaš čielggadit eaiggádeami. Dáin dáhpáhusain leat sihke gáibadusat ja buhtadusat biddjojuvvon "Riikkas muđui" loguid sisa dannego ii leat leamašan vejolaš gávdnat rievtes ássanbáikki. <sup>4</sup> Buhtadus lea addojuvvon, muhto ii leat mearriduvvon makkár boraspire lea gođđán bohcco.

Gáldu: Direktoratet for naturforvaltning.



#### 48. Eanandoallofitnodagat eanandoalloeatnamiid sturrodagaid mielde mat leat anus ja doaluid gaskamearalaš sturrodad SOF-guovllus<sup>1</sup>

	Eanandoallofitnodagat doallosturrodaga mielde					Gaskamearalaš doallosturrodad				
	Oktii-buot	0-49 dekára	50-99 dekára	100-199 dekára	200 dekára ja eanet	Oktii-buot	0-49 dekára	50-99 dekára	100-199 dekára	200 dekára ja eanet
1989 .....	1 549	819	347	247	136	74,7	25,6	69,6	142,0	261,4
1999 .....	1 012	243	251	282	236	132,2	29,7	71,9	145,3	286,2
2000 .....	980	236	217	278	249	137,1	29,9	72,2	145,2	286,1
2001 .....	890	181	202	247	260	149,1	30,7	72,8	147,4	292,4
2002 .....	819	144	164	239	272	162,3	29,3	73,6	145,8	300,7
2003 .....	743	106	139	223	275	176,2	31,2	74,7	147,7	306,5

<sup>1</sup> Sámi ovddidanfoandda geográfalaš doaibmaguovlu Sáltoduoddara davábealde. Vuodđun dás lea SOF-guovllu jagi 2005 juohku.

Gáidu: Eanandoallostatihkka, Statistisk sentralbyrå.

#### 49. Eanandoalloeatnamat mat leat anus SOF-guovllus<sup>1</sup>. Dekára

	Eanandoalloeatnamat mat leat anus oktiibuot	Ruohtasšattut fuodđarin, ruonas-fuodđarat ja silošattut	Buđehat	Eará šattut gittiin ja šaddogárddiin oktan gittiiguin mat eai leat anus	Giettit ládjemii ja guohtumii	Ja dain fas ollásiidda gilvojuvvon giettit
1989 .....	115 712	8 194	936	1 446	105 136	95 288
1999 .....	133 772	8 735	598	478	123 961	109 720
2000 .....	134 328	7 952	597	713	125 066	109 170
2001 .....	132 718	7 196	639	512	124 371	108 217
2002 .....	132 931	5 848	655	545	125 883	109 941
2003 .....	130 933	5 671	503	553	124 206	108 224

<sup>1</sup> Sámi ovddidanfoandda geográfalaš doaibmaguovlu Sáltoduoddara davábealde. Vuodđun dás lea SOF-guovllu jagi 2005 juohku.

Gáidu: Eanandoallostatihkka, Statistisk sentralbyrå.

## 50. Eanandoallofitnodagat eanandoalloeatnamiid sturrodagaid mielde mat leat anus ja válgabiiriid mielde<sup>1</sup>

	1989					2003				
	Eanan- doallo- fitno- dagat oktiibuot	Eanandoalloeatnamiid mielde mat leat anus				Eanan- doallo- fitno- dagat oktiibuot	Eanandoalloeatnamiid mielde mat leat anus			
		0-49 dekára	50-99 dekára	100-199 dekára	200 de- kára ja eanet		0-49 dekára	50-99 dekára	100-199 dekára	200 de- kára ja eanet
<b>Válgabiiret oktiibuot ....</b>	<b>7 180</b>	<b>3 345</b>	<b>1 685</b>	<b>1 498</b>	<b>652</b>	<b>3 599</b>	<b>495</b>	<b>631</b>	<b>1 107</b>	<b>1 366</b>
SOF-guovlu <sup>2</sup> , oktiibuot ...	1 549	819	347	247	136	743	106	139	223	275
Guovllut muđui <sup>3</sup> oktiibuot	5 631	2 526	1 338	1 251	516	2 856	389	492	884	1 091
1. Várjjat .....	152	64	19	31	38	94	13	13	20	48
SOF .....	97	48	11	16	22	55	10	7	9	29
Guovllut muđui .....	55	16	8	15	16	39	3	6	11	19
2. Deatnu .....	236	101	49	42	44	105	5	20	24	56
SOF .....	228	99	45	40	44	104	5	20	23	56
Guovllut muđui .....	8	2	4	2	0	1	0	-	1	0
3. Kárásjohka .....	84	23	22	25	14	41	3	6	14	18
SOF .....	84	23	22	25	14	41	3	6	14	18
4. Guovdageaidnu .....	35	11	5	14	5	19	1	1	10	7
SOF .....	35	11	5	14	5	19	1	1	10	7
5. Porsángu .....	185	117	34	25	9	58	10	8	14	26
SOF .....	184	116	34	25	9	57	9	8	14	26
Guovllut muđui .....	1	1	-	-	0	1	1	-	-	0
6. Álaheadju/Fálesnuorri .....	311	137	68	67	39	147	21	19	29	78
SOF .....	127	72	29	14	12	49	9	9	13	18
Guovllut muđui .....	184	65	39	53	27	98	12	10	16	60
7. Davvi-Romsa .....	679	367	171	109	32	359	46	70	137	106
SOF .....	486	274	125	72	15	244	36	48	89	71
Guovllut muđui .....	193	93	46	37	17	115	10	22	48	35
8. Gaska-Romsa .....	1 507	610	381	384	132	743	87	118	268	270
SOF .....	90	52	27	9	2	33	7	11	12	3
Guovllut muđui .....	1 417	558	354	375	130	710	80	107	256	267
9. Lulli-Romsa .....	914	452	222	177	63	489	84	105	157	143
SOF .....	164	90	40	21	13	100	18	20	28	34
Guovllut muđui .....	750	362	182	156	50	389	66	85	129	109
10. Davvi-Nordlánda .....	1 596	789	397	275	135	800	128	155	235	282
SOF .....	23	14	4	5	0	19	4	1	8	6
Guovllut muđui .....	1 573	775	393	270	135	781	124	154	227	276
11. Gaska-Nordlánda .....	1 481	674	317	349	141	744	97	116	199	332
SOF .....	31	20	5	6	0	22	4	8	3	7
Guovllut muđui .....	1 450	654	312	343	141	722	93	108	196	325

<sup>1</sup> Sámedikki válgabiiret. Dušše oktanuppeloškái dain davimus válgabiiriin leat dás mielde. <sup>2</sup> Sámi ovddidanfoandda geográfalaš doaibmaguovlu Sáltoduoddara davábealde. Vuodđun dás lea SOF-guovllu jagi 2005 juohku. <sup>3</sup> Guovllut Sáltoduoddara davábealde, mat leat Sámedikki oktanuppeloškái davimus válgabiire, mat eai gula Sámi ovddidanfoandda doaibmaguovllu siskkobeallái.

Gáldu: Eanandoallostatistihkka, Statistisk sentralbyrå.

## 51. Eanandoalloeatnamat mat leat anus válgabiiriid mielde<sup>1</sup>. 2003. Dekára

Válgabiire	Eanandoalloeatnamat mat leat anus, oktiibuot	Ruohtasšat-tut fuoddarin, ruonas-fuoddarat ja silošattut	Buđehat	Eará šattut gittiin ja šaddo-gárdiin oktan gittiiguin mat eai leat anus	Gieđitit ládjemii ja guohtumii	Ja dain fas ollásiidda gilvojuvvon gieđitit
<b>Válgabiiret oktiibuot .....</b>	<b>661 393</b>	<b>19 042</b>	<b>5 779</b>	<b>3 263</b>	<b>633 309</b>	<b>526 165</b>
SOF-guovlu <sup>2</sup> , oktiibuot .....	130 933	5 671	503	553	124 206	108 224
Guovllut muđui <sup>3</sup> oktiibuot ...	530 460	13 371	5 276	2 710	509 103	417 941
1. Várjjat .....	19 589	873	12	79	18 625	16 411
SOF .....	10 896	726	7	77	10 086	8 558
Guovllut muđui .....	8 693	147	5	2	8 539	7 853
2. Deatnu .....	24 804	1 887	10	6	22 901	22 253
SOF .....	24 640	1 887	10	6	22 737	22 089
Guovllut muđui .....	164	-	-	-	164	164
3. Kárašjohka .....	7 940	424	-	127	7 389	7 135
SOF .....	7 940	424	-	127	7 389	7 135
4. Guovdageaidnu .....	3 390	149	3	239	2 999	2 833
SOF .....	3 390	149	3	239	2 999	2 833
5. Porsángu .....	10 922	866	12	1	10 043	8 746
SOF .....	10 901	866	12	1	10 022	8 725
Guovllut muđui .....	21	-	-	-	21	21
6. Álaheadju/Fálesnuorri ...	34 492	1 233	459	25	32 775	22 462
SOF .....	8 918	476	172	18	8 252	6 689
Guovllut muđui .....	25 574	757	287	7	24 523	15 773
7. Davvi-Romsa .....	56 961	2 359	223	47	54 316	45 295
SOF .....	37 602	1 013	148	38	36 387	29 668
Guovllut muđui .....	19 359	1 346	75	9	17 929	15 627
8. Gaska-Romsa .....	136 070	4 457	1 832	634	129 037	114 377
SOF .....	3 574	11	16	2	3 545	3 163
Guovllut muđui .....	132 496	4 446	1 816	632	125 492	111 214
9. Lulli-Romsa .....	76 449	1 507	1 020	338	73 566	63 133
SOF .....	16 717	72	104	28	16 512	14 269
Guovllut muđui .....	59 732	1 435	916	310	57 054	48 864
10. Davvi-Nordlándá .....	142 314	1 458	1 006	551	139 286	110 109
SOF .....	2 942	16	25	-	2 901	2 484
Guovllut muđui .....	139 372	1 442	981	551	136 385	107 625
11. Gaska-Nordlándá .....	148 462	3 829	1 202	912	142 372	113 411
SOF .....	3 413	31	6	-	3 376	2 611
Guovllut muđui .....	145 049	3 798	1 196	912	138 996	110 800

<sup>1</sup> Sámedikki válgabiiret. Dušše oktanuppeloškái dain davimus válgabiiriin leat dás mielde. <sup>2</sup> Sámi ovddidanfoandda geográfalaš doaibmaguovlu Sáltoduoddara davábealde. Vuodđun dás lea SOF-guovllu jagi 2005 juohku. <sup>3</sup> Guovllut Sáltoduoddara davábealde, mat leat Sámedikki oktanuppeloškái davimus válgabiire, mat eai gula Sámi ovddidanfoandda doaibmaguovllu siskkobeallái. Gáldu: Eanandoallostatihkka, Statistisk sentralbyrå.

## 52. Eanandoalfofitnodagat main leat iešgudetlágán šibihat ja gaskamearalaš šibitlohku SOF-guovllus<sup>1</sup>

	Eanandoalfofitnodagat main leat					Šibitlohku juohke eanandoalfofitnodagas				
	Oomit	Gusat	Sávzzat, badjel jahká-saččat	Bohčingáiccat	Spiinnit	Oomit	Gusat	Sávccat, badjel jahká-saččat	Bohčingáiccat	
1989 .....	388	317	968	114	29	23,5	12,4	24,5	55,2	
1999 .....	317	259	559	80	45	29,9	14,2	44,1	66,3	
2000 .....	297	246	539	76	34	30,3	14,6	45,3	68,8	
2001 .....	286	233	511	67	32	30,9	14,6	48,0	72,3	
2002 .....	269	228	476	60	28	32,8	14,8	51,1	77,2	
2003 .....	250	220	437	55	26	34,7	15,3	54,3	80,3	

<sup>1</sup> Sámi ovddidanfoandda geográfalaš doaibmaguovlu Sáltoduoddara davábealde. Vuodđun dás lea SOF-guovllu jagi 2005 juohku. Gáldu: Eanandoallostatihkka, Statistisk sentralbyrå.

53. Šibihat SOF-guovllus<sup>1</sup>

	Oamit, oktiib.	Ja dain: gusat	Spiinnit	Heasttat	Sávccat badjel jahká- saččat	Bohčin- gáiccat	Vuoncát
1989 .....	9 108	3 930	1 013	185	23 701	6 289	11 571
1999 .....	9 471	3 687	5 242	307	24 661	5 302	15 637
2000 .....	8 990	3 589	5 240	327	24 438	5 225	14 795
2001 .....	8 835	3 405	4 196	308	24 517	4 847	14 252
2002 .....	8 831	3 378	4 485	287	24 301	4 634	13 880
2003 .....	8 664	3 360	4 677	292	23 740	4 417	14 475

<sup>1</sup> Sámi ovddidanfoandda geográfalaš doaibmaguovlu Sáltođuoddara davábealde. Vuodđun dás lea SOF-guovllu jagi 2005 juohku. Gáldu: Eanandoallostatihkka, Statistisk sentralbyrå.

54. Šibihat, válgabiiriid mielde<sup>1</sup>. 2003

Válgabiire	Oamit oktiibuot	Ja dain: gusat	Sávccat badjel jahká- saččat	Bohčin- gáiccat	Sáhkko- spiinnit	Vuoncát
<b>Válgabiiret oktiibuot .....</b>	<b>53 034</b>	<b>18 880</b>	<b>117 279</b>	<b>16 542</b>	<b>2 804</b>	<b>85 064</b>
SOF-guovlu <sup>2</sup> , oktiibuot .....	8 664	3 360	23 740	4 417	588	14 475
Guovllut muđui <sup>3</sup> oktiibuot ...	44 370	15 520	93 539	12 125	2 216	70 589
1. Várjjat .....	1 349	515	3 468	-	175	1 061
SOF .....	953	369	1 325	-	113	1 051
Guovllut muđui .....	396	146	2 143	-	62	10
2. Deatnu .....	1 979	760	2 555	-	83	156
SOF .....	1 979	760	2 470	-	83	156
Guovllut muđui .....	-	-	85	-	-	-
3. Kárásjohka .....	646	319	270	-	-	6
SOF-guovlu .....	646	319	270	-	-	7
4. Guovdageaidnu .....	365	167	72	-	-	-
SOF-guovlu .....	365	167	72	-	-	1
5. Porsángu .....	646	271	2 338	-	-	4 055
SOF .....	646	271	2 332	-	-	4 055
Guovllut muđui .....	-	-	6	-	-	-
6. Álaheadju/Fálesnuorri ...	3 385	1 244	2 758	-	118	1 763
SOF .....	841	315	1 237	-	7	114
Guovllut muđui .....	2 544	929	1 521	-	111	1 649
7. Davvi-Romsa .....	3 154	1 201	13 364	4 580	342	414
SOF .....	2 065	792	8 250	3 342	334	241
Guovllut muđui .....	1 089	409	5 114	1 238	8	173
8. Gaska-Romsa .....	10 031	3 765	21 773	6 238	401	11 492
SOF .....	56	20	1 006	972	21	1 423
Guovllut muđui .....	9 975	3 745	20 767	5 266	380	10 069
9. Lulli-Romsa .....	4 999	1 790	20 396	1 845	327	23 143
SOF .....	936	288	4 650	103	30	4 831
Guovllut muđui .....	4 063	1 502	15 746	1 742	297	18 312
10. Davvi-Nordlándá .....	11 979	3 854	32 501	2 258	628	22 689
SOF .....	162	56	518	-	-	64
Guovllut muđui .....	11 817	3 798	31 983	2 258	628	22 625
11. Gaska-Nordlándá .....	14 501	4 994	17 784	1 621	730	20 283
SOF .....	15	3	1 610	-	-	2 532
Guovllut muđui .....	14 486	4 991	16 174	1 621	730	17 751

<sup>1</sup> Sámedikki válgabiiret. Dušše oktanuppeloškái dain davimus válgabiiriin leat dás mielde. <sup>2</sup> Sámi ovddidanfoandda geográfalaš doaibmaguovlu Sáltođuoddara davábealde. Vuodđun dás lea SOF-guovllu jagi 2005 juohku. <sup>3</sup> Guovllut Sáltođuoddara davábealde, mat leat Sámedikki oktanuppeloškái davimus válgabiire, mat eai gula Sámi ovddidanfoandda doaibmaguovllu siskkobeallái.

Gáldu: Eanandoallostatihkka, Statistisk sentralbyrå.

## 55. Eanandoallofitnodagat, váldogeavaheaddji ja su gaskamearálaš agi mielde SOF-guovllus<sup>1</sup>

	Eanandoallofitnodagat oktiibuot	Dievdoolmoš váldogeavaheaddjin	Nissonolmoš váldogeavaheaddjin	li-persovnnalas geavaheaddji	Váldogeavaheaddji gaskamearálaš ahki	
					Dievdoolmoš váldogeavaheaddjin	Nissonolmoš váldogeavaheaddjin
1989 .....	1 549	1 245	283	21	51,6	54,3
1999 .....	1 012	785	218	9	48,7	49,6
2000 .....	980	760	212	8	48,9	50,5
2001 .....	890	698	184	8	48,9	49,9
2002 .....	819	638	166	15	48,7	50,1
2003 .....	743	584	146	13	49,2	50,4

<sup>1</sup> Sámi ovddidanfoandda geográfalaš doaimbguovlu Sáltoduoddara davábealde. Vuodđun dás lea SOF-guovllu jagi 2005 juohku. Gáldu: Eanandoallostatistihkka, Statistisk sentralbyrå.

## 56. Bargoáigi eatnamii- ja šaddogárdiiguin ja olbmot<sup>1</sup> bargoáigi eatnamii- ja šaddogárdiiguin, válgabiiriid mielde<sup>2</sup>. 1999

Válgabiire	Eanandoallofitnodagat oktiibuot	Jahke-doaimmaid lohku, á 1874 diimmu eanan- ja šaddogárdebarggut	Das fas ieš-heana-las fitnodatdoibmiid oassi	Olbmot geat leat doaimmahan eanan- ja šaddogárdebargguid.					
				Oktiibuot	Unnit go 100 diimmu	Gaskal 100-499 diimmu	Gaskal 500-1 499 diimmu	1 500 diimmu ja eanet	Gaska-boddo-saš veahkit
<b>Válgabiiret oktiibuot .....</b>	<b>4 668</b>	<b>5 942,4</b>	<b>51,2</b>	<b>16 050</b>	<b>1 713</b>	<b>5 241</b>	<b>3 264</b>	<b>2 811</b>	<b>3 021</b>
SOF-guovlu <sup>3</sup> , oktiibuot .....	1 012	1 158,5	10,2	3 337	422	1 063	691	534	627
Guovllut muđui <sup>4</sup> oktiibuot ..	3 656	4 783,9	41,0	12 713	1 291	4 178	2 573	2 277	2 394
1. Várjaj .....	101	137,4	1,5	354	24	114	79	64	73
SOF .....	58	79,5	1,1	217	20	65	43	36	53
Guovllut muđui .....	43	57,9	0,4	137	4	49	36	28	20
2. Deatnu .....	174	176,5	1,2	544	84	191	87	83	99
SOF .....	173	176	1	543	84	191	86	83	99
Guovllut muđui .....	1	1	-	1	-	-	1	-	-
3. Kárášjohka .....	63	71	0	185	26	61	32	38	28
SOF .....	63	71	0	185	26	61	32	38	28
4. Guovdageaidnu .....	25	32	0	85	17	23	22	14	9
SOF .....	25	32	0	85	17	23	22	14	9
5. Porsángu .....	77	87	0	259	28	80	55	42	54
SOF .....	77	87	0	259	28	80	55	42	54
Guovllut muđui .....	-	-	-	-	-	-	-	-	-
6. Álaheadju/Fálesnuorri .....	218	285	1	750	110	217	164	142	117
SOF .....	71	89	0	236	33	67	56	44	36
Guovllut muđui .....	147	196,2	0,9	514	77	150	108	98	81
7. Davvi-Romsa .....	460	542,2	4,4	1 573	183	516	323	243	308
SOF .....	321	377,1	2,8	1 121	135	337	236	169	244
Guovllut muđui .....	139	165,1	1,6	452	48	179	87	74	64
8. Gaska-Romsa .....	969	1 309,4	9,0	3 333	317	1 093	623	670	630
SOF .....	47	64,3	1,8	167	17	49	28	34	39
Guovllut muđui .....	922	1 245,1	7,2	3 166	300	1 044	595	636	591
9. Lulli-Romsa .....	625	767,9	7,2	2 158	232	696	455	367	408
SOF .....	120	131,1	1,7	364	38	131	89	59	47
Guovllut muđui .....	505	636,8	5,5	1 794	194	565	366	308	361
10. Davvi-Nordlándá .....	1 001	1 243,1	12,4	3 568	344	1 163	738	552	771
SOF .....	29	23,7	0,0	82	7	36	21	9	9
Guovllut muđui .....	972	1 219,4	12,4	3 486	337	1 127	717	543	762
11. Gaska-Nordlándá .....	955	1 291,1	13,5	3 241	348	1 087	686	596	524
SOF .....	28	28,3	0,4	78	17	23	23	6	9
Guovllut muđui .....	927	1 262,8	13,1	3 163	331	1 064	663	590	515

<sup>1</sup> Geavaheaddji, beallelaš, bearašlahtut ja fásta bargit leat juhkkajojuvvo diimbologuid mielde maid leat doaimmahan eanan- ja šaddogárdebargguid. <sup>2</sup> Sámedikki válgabiiret. Dušše oktanuppelohkái dain davimus válgabiiriin leat dás mielde. <sup>3</sup> Sámi ovddidanfoandda geográfalaš doaimbguovlu Sáltoduoddara davábealde. Vuodđun dás lea SOF-guovllu jagi 2005 juohku. <sup>4</sup> Guovllut Sáltoduoddara davábealde, mat leat Sámedikki oktanuppelohkái davimus válgabiire, mat eai gula Sámi ovddidanfoandda doaimbguovllu siskobeallái.

Gáldu: Eanandoallostatistihkka, Statistisk sentralbyrå.

**57. Registrerejuvvon guollefatnasat<sup>1</sup>, málliid mielde. SOF-guovlu<sup>2</sup> oktiibuot. 2004**

Ávnnas	Guollefatnasat oktiibuot	Goavdefatnasat	Rabas fatnasat
<b>Oktiibuot</b> .....	<b>619</b>	<b>417</b>	<b>202</b>
Alumiidna .....	23	10	13
Plastihkka .....	387	235	152
Stálii .....	13	13	-
Muorra .....	196	159	37

<sup>1</sup> Vuodđun dás lea fanaseaiggáda ássanbáiki. Jus leat mánga eaiggáda, de lea su ássanbáiki geas lea fatnasis stuorimus eaiggátoassi adnojuvvon vuodđun. <sup>2</sup> Sámi ovddidanfoandda geográfalaš doaibmaguovlu Sáltoduoddara davábealde. Vuodđun dás lea SOF-guovllu jagi 2005 juohku.

Gáldu: Guolástusdirektoarahta.

**58. Guolásteddiid lohku geat ássat SOF-guovllus<sup>1</sup>, sohka-beali, ealáhussii oassálastinoasi ja fylkka mielde. Juovlamánu 31. b. 2004**

	Guktot sohka-bealit			Dievddut			Nissonat		
	Oktiibuot	Váldo-bargu	Liige-bargu	Oktiibuot	Váldo-bargu	Liige-bargu	Oktiibuot	Váldo-bargu	Liige-bargu
<b>Oktiibuot</b> .....	<b>905</b>	<b>561</b>	<b>344</b>	<b>867</b>	<b>548</b>	<b>319</b>	<b>38</b>	<b>13</b>	<b>25</b>
Nordlánda .....	39	30	9	35	27	8	4	3	1
Romsa .....	359	217	142	349	213	136	10	4	6
Finnmárku .....	507	314	193	483	308	175	24	6	18

<sup>1</sup> Sámi ovddidanfoandda geográfalaš doaibmaguovlu Sáltoduoddara davábealde. Vuodđun dás lea SOF-guovllu jagi 2005 juohku.

Gáldu: Guolástusdirektoarahta.

**59. Sálašhivodat<sup>1</sup>, gáddáiskihkidanmánu ja guollešlájá mielde. SOF-guovlu<sup>2</sup>. Tonna jorba/olles deaddu. 2004**

Guollešlájá	Oktiibuot	Ođđa-jagi-mánu	Guovva-mánu	Njukčamánu	Cuoŋománu	Miessemánu	Geassemánu	Suoidnemánu	Borgemánu	Čakčamánu	Golggotmánu	Skábmamánu	Juovlamánu
<b>Oktiibuot</b> .....	<b>18 755</b>	<b>2 759</b>	<b>2 291</b>	<b>3 409</b>	<b>2 064</b>	<b>1 477</b>	<b>1 413</b>	<b>692</b>	<b>724</b>	<b>1 114</b>	<b>1 416</b>	<b>794</b>	<b>602</b>
Čáhcebálldis .....	136	0	0	0	0	2	112	22	-	-	-	-	0
Loahkka .....	134	12	9	8	6	9	11	12	8	14	22	16	8
Sallit .....	3 971	1 872	573	-	-	-	-	-	-	59	836	446	185
Diksu/Juksu ..	1 177	144	127	99	91	117	53	135	81	96	108	54	72
Gonagas/ ruoššareabbá .....	262	-	-	-	-	-	-	-	-	27	138	42	54
Makrealla .....	551	-	-	-	-	-	-	-	91	460	-	-	-
Reahka .....	485	25	38	43	31	63	58	100	10	73	24	13	6
Áhkábiddu/ rundierpmis ...	679	-	-	20	149	300	190	19	-	-	-	-	-
Sáidi .....	2 625	120	99	166	156	410	652	51	354	221	133	109	154
Áhpedorski ...	231	16	45	162	6	-	-	1	-	-	-	-	0
Dorski (eará) .	8 141	541	1 371	2 883	1 599	546	295	338	143	120	103	92	108
Háhka/ mearravuosku	160	6	12	10	11	9	20	7	22	22	27	9	4
Eará sálaš ....	203	21	16	18	14	21	21	7	16	21	24	13	10

<sup>1</sup> Dieđut olmmošlohkoregistarar dehe fanasregistarar. Vuodđun dás lea olbmuid dehe fanaseaiggáda ássanbáiki. I Dán oktavuodas mearkkaša dat ahte guolásteddiid, dehe guollefatnasa eaiggát, ássat SOF-guovllus. Guolit sáhttet bivdojuvvon ja gáddáiskihkiduvvon eará sajiin. <sup>2</sup> Sámi ovddidanfoandda geográfalaš doaibmaguovlu Sáltoduoddara davábealde. Vuodđun dás lea SOF-guovllu jagi 2005 juohku.

Gáldu: Guolástusdirektoarahta.

## 60. Sálašhivvodat, gáddáiskihkidanbáikki<sup>1</sup> ja guollešlája mielde. SOF-guovlu<sup>2</sup> ja välljejuvvon fylkkat. 2004. Tonna jorba/olles deaddu<sup>3</sup>

Guollešládja	SOF-guovlu, oktiibuot	Finnmárku		Romsa		Nordlánda	
		Oktiibuot	SOF-guovlu	Oktiibuot	SOF-guovlu	Oktiibuot	SOF-guovlu
<b>Sálašhivvodat, oktiibuot</b> .....	<b>18 512</b>	<b>175 834</b>	<b>15 238</b>	<b>216 553</b>	<b>2 155</b>	<b>348 432</b>	<b>1 119</b>
Čáhcebálddis .....	22	1 673	22	3 592	-	4 221	-
Áhkácincu/duorši .....	10	8	7	87	-	800	3
Loahkka .....	204	636	169	993	25	1 114	10
Girjestáinnir .....	22	898	19	320	3	71	-
Stáinnir .....	82	203	75	190	6	145	1
Gonagas/ ruoššareabbá .....	381	1 616	381	51	-	-	-
Bálddis .....	48	85	35	192	11	224	2
Lággu .....	6	20	4	316	1	977	1
Finddar/ sánddatšládja .....	4	21	4	3	-	4	-
Liiodorski .....	4	2	-	7	-	328	4
Norgga ártalaš diksu/juksu .....	1 701	29 695	1 594	16 243	93	13 925	14
Norgga ártalaš dorski .....	10 442	110 453	9 378	59 876	589	42 484	475
Reahka (fávle-) .....	1 060	295	2	39 762	1 058	738	-
Áhkábiddu/rundierpmis							
(njinjelas) .....	954	1 466	912	1 888	42	1 003	-
Sáanddat/nástefinddar .....	64	676	58	143	6	311	-
Sáidi .....	3 278	22 309	2 389	26 167	287	37 089	602
Háhka/mearravuosku (dábálaš) ..	226	1 534	188	1 630	33	2 259	5
Eará guollešlájat .....	4	4 243	1	65 090	1	242 741	2

<sup>1</sup> Guliid gáddáiskihkidanbáiki guolleostinfittnodahkii. Vuoddu dás lea guolleostinfittnodatbáiki. <sup>2</sup> Sámi ovddidanfoandda geográfalaš doaimmaguovlu Sáltoduoddara davábealde. Vuoddu dás lea SOF-guovlu jagi 2005 juohku. <sup>3</sup> Logut leat baji- dehe vuoliduvvon lagamus olles tonni.

Gáldu: Guolástusdirektoarahta.

## 61. Sálašárvu, gáddáiskihkidanbáikki<sup>1</sup> ja guollešlája mielde. SOF-guovlu<sup>2</sup> ja välljejuvvon fylkkat. 2004. 1 000 ru<sup>3</sup>

Guollešládja	SOF-guovlu oktiibuot	Finnmárku		Romsa		Nordlánda	
		Oktiibuot	SOF-guovlu	Oktiibuot	SOF-guovlu	Oktiibuot	SOF-guovlu
<b>Sálašárvu oktiibuot</b> .....	<b>183 315</b>	<b>1 596 003</b>	<b>156 971</b>	<b>1 662 057</b>	<b>18 534</b>	<b>2 023 765</b>	<b>7 810</b>
Čáhcebálddis .....	303	23 697	303	60 513	-	71 174	-
Áhkácincu/duorši .....	203	168	136	1 811	5	17 206	61
Loahkka .....	965	2 923	775	5 423	128	5 667	62
Girjestáinnir .....	162	6 067	143	2 161	20	483	-
Stáinnir .....	543	1 365	503	1 103	33	929	5
Gonagas/ ruoššareabbá .....	23 585	100 634	23 585	3 225	-	-	-
Bálddis .....	1 945	3 218	1 447	7 403	408	8 900	89
Lággu .....	35	128	26	2 931	5	7 295	4
Finddar/sáanddatšládja .....	52	345	52	36	-	55	-
Liiodorski .....	37	25	-	56	-	2 875	37
Norgga ártalaš diksu/juksu .....	9 970	166 966	9 409	112 407	485	87 856	76
Norgga ártalaš dorski .....	117 377	1 182 405	105 991	697 135	6 194	493 075	5 192
Reahka (fávle-) .....	9 834	2 617	81	427 184	9 753	7 390	-
Áhkábiddu/rundierpmis							
(njinjelas) .....	5 969	9 262	5 729	9 881	240	6 773	-
Sáanddat/nástefinddar .....	765	7 618	687	1 580	73	3 433	5
Sáidi .....	9 924	64 716	6 734	92 033	951	141 826	2 239
Háhka/mearravuosku (dábálaš) ..	1 623	10 382	1 354	11 403	233	17 254	36
Eará guollešlájat .....	22	13 465	15	225 770	6	1 151 572	4

<sup>1</sup> Guliid gáddáiskihkidanbáiki guolleostinfittnodahkii. Vuoddu dás lea guolleostinfittnodatbáiki. <sup>2</sup> Sámi ovddidanfoandda geográfalaš doaimmaguovlu Sáltoduoddara davábealde. Vuoddu dás lea SOF-guovlu jagi 2005 juohku. <sup>3</sup> Logut leat baji- dehe vuoliduvvon lagamus olles 1000 ru.

Gáldu: Guolástusdirektoarahta.

## 62. Sálašhivvodat ja sálašárvu, guollešlájaid váldojoavkku ja gáddáiskihkidanbáikki mielde<sup>1</sup>. SOF-guovlu<sup>2</sup> fylkkaid mielde. 2004. Tonna olles/jorba deattu ja 1 000 ru. mielde

Guollešládja/joavku	Tonna olles/jorba deattu				Sálašárvu 1000 ru. mielde			
	SOF-guovlu oktiibuot	Finnmárku	Romsa	Nordlándá	SOF-guovlu oktiibuot	Finnmárku	Romsa	Nordlándá
<b>Oktiibuot</b> .....	<b>18 512</b>	<b>15 238</b>	<b>2 155</b>	<b>1 119</b>	<b>183 314</b>	<b>156 971</b>	<b>18 534</b>	<b>7 809</b>
Sierranas fávlešlájat .....	2	1	-	1	5	3	-	2
Duolba- ja botneguolit ...	1 433	1 319	102	12	11 573	10 359	1 017	197
Skálžo- ja								
šlideda/šlinceealánat .....	1 442	384	1 058	-	33 424	23 671	9 753	-
Dorski ja dorskešlájat ....	15 635	13 534	995	1 106	138 311	122 938	7 764	7 610

<sup>1</sup> Guliid gáddáiskihkidanbáiki guolleoastinfittodahkii. Vuodđun dás lea guolleoastinfittodahkii. <sup>2</sup> Sámi ovddidanfoandda geográfalaš doaimmaguovlu Sáltoduodara davábealde. Vuodđun dás lea SOF-guovlu jagi 2005 juohku.

Gáldu: Guolástusdirektoraha.

## 63. Luossa- ja guvzá/gudjorbivdu mearas 2004. Válljejuvnon fylkkat ja suohkanat<sup>1</sup>. Kg

	Sálaš oktiibuot	Luossa				Guvzá/gudjor
		Oktiibuot	Vuollet 3 kg	3-7 kg	7 kg ja losit	
<b>Olles riika</b> .....	<b>482 283</b>	<b>468 654</b>	<b>102 966</b>	<b>247 264</b>	<b>118 424</b>	<b>13 629</b>
<b>18 Nordlándá, oktiibuot</b> .....	<b>30 401</b>	<b>27 674</b>	<b>9 614</b>	<b>15 234</b>	<b>2 826</b>	<b>2 727</b>
1849 Hábmmer .....	594	535	226	247	61	60
1850 Divtasvuodna .....	526	482	203	187	92	45
1853 Evenášši .....	1 308	1 306	475	765	65	2
<b>19 Romsa, oktiibuot</b> .....	<b>30 104</b>	<b>28 700</b>	<b>7 642</b>	<b>12 285</b>	<b>8 773</b>	<b>1 404</b>
1902 Romsa .....	8 067	7 078	2 167	2 701	2 211	989
1913 Skánit .....	253	223	44	147	32	30
1919 Rivttát .....	422	399	35	275	89	23
1943 Návuotna .....	2 572	2 572	550	923	1 099	-
<b>20 Finnmarku, oktiibuot</b> .....	<b>110 375</b>	<b>109 437</b>	<b>27 870</b>	<b>51 150</b>	<b>30 417</b>	<b>938</b>
2012 Álaheadju .....	15 913	15 392	3 408	3 488	8 496	521
2014 Láhppi .....	8 325	8 325	1 507	3 974	2 844	-
2017 Fálesnuorri .....	5 650	5 619	2 105	2 088	1 426	30
2018 Muosát .....	7 508	7 495	2 068	4 080	1 348	13
2019 Máhkarávju .....	7 000	6 974	1 642	3 882	1 450	26
2020 Porsángu .....	5 211	5 197	1 925	2 063	1 209	15
2022 Davvesiida .....	5 767	5 721	1 668	3 278	774	46
2023 Gámgaviika .....	2 529	2 529	273	1 314	942	-
2025 Deatnu .....	8 556	8 343	1 476	3 216	3 651	213
2027 Unjárga .....	2 138	2 134	530	1 218	386	4
2030 Máttá-Várjat .....	20 886	20 843	5 983	12 135	2 724	44

<sup>1</sup> Suohkanat mat ollásiidda dehe belohahkii gullet SOF-guovlu siskobeallái, ja gos golbma dehe eanet guolásteaddjit diedihit olu guliid sii leat goddán.

Gáldu: Luossa- ja guvzá/gudjorbivdu mearas, Statistisk sentralbyrå.



**64. Johkabivdu. Sálašhivvodat kiloid mielde. Válljejuvnon fylkkat**

	Oktiibuot		Luosat, oktiibuot vuollil 3 kg	Luosat 3-7kg	Luosat badjel 7kg	Guvžžát/ gudjorat ja vallasat	
	Ollislaš logut	Proseanta					
<b>1999</b>							
Olles riika .....	412 422	100	327 490	165 570	97 948	63 973	84 932
18 Nordlánda .....	32 166	8	14 908	9 419	4 141	1 348	17 258
19 Romsa .....	27 458	7	14 687	6 401	5 082	3 203	12 772
20 Finnmárku .....	129 877	31	121 328	59 188	27 489	34 652	8 549
<b>2000</b>							
Olles riika .....	663 375	100	556 830	254 701	184 714	117 414	106 545
18 Nordlánda .....	40 166	6	18 601	11 982	5 266	1 354	21 564
19 Romsa .....	32 737	5	22 683	9 096	8 303	5 285	10 053
20 Finnmárku .....	183 090	28	172 752	65 743	55 184	51 825	10 337
<b>2001</b>							
Olles riika .....	664 300	100	571 097	220 510	205 421	145 166	93 202
18 Nordlánda .....	47 902	7	23 994	14 183	8 263	1 548	23 908
19 Romsa .....	30 740	5	20 025	6 487	7 596	5 942	10 715
20 Finnmárku .....	193 335	29	181 538	51 312	50 479	79 746	11 798
<b>2002</b>							
Olles riika .....	517 291	100	422 917	126 670	162 481	133 766	94 374
18 Nordlánda .....	43 666	8	20 338	8 578	8 809	2 951	23 327
19 Romsa .....	30 055	6	17 390	5 039	5 886	6 465	12 665
20 Finnmárku .....	155 997	30	141 962	33 215	42 686	66 061	14 034
<b>2003</b>							
Olles riika .....	579 728	100	473 926	176 685	158 444	138 797	105 802
18 Nordlánda .....	45 159	8	19 623	9 793	7 017	2 812	25 537
19 Romsa .....	30 260	5	16 631	4 728	4 331	7 572	13 630
20 Finnmárku .....	144 870	25	129 113	38 548	29 160	61 405	15 757
<b>2004</b>							
Olles riika .....	407 884	100	318 915	105 021	125 748	88 146	88 968
18 Nordlánda .....	42 007	10	15 941	6 006	7 506	2 429	26 066
19 Romsa .....	25 636	6	10 585	3 854	3 320	3 412	15 050
20 Finnmárku .....	82 644	20	70 932	24 672	19 645	26 615	11 712

Gáidu: Luossa- ja guvžžá/gudjorbivdu jogain, Statistisk sentralbyrå.

## 65. Johkabivdu: luosaid, guvžžaid, gudjoriid ja vallasiid kg mielde. Válljeuvvon fylkkat ja juohke fylkka logi<sup>1</sup> joga gos leat eanemusat goddán guliid. 2004

	Sálaš			Gaskamearálaš deaddu	
	Oktiibuot	Luossa	Guvžá/ gudjor, valas	Luossa	Guvžá/ gudjor, valas
<b>Olles riika</b> .....	<b>407 884</b>	<b>318 915</b>	<b>88 968</b>	<b>3,3</b>	<b>0,9</b>
<b>20 Finnmárku, oktiibuot</b> .....	<b>82 644</b>	<b>70 932</b>	<b>11 712</b>	<b>3,5</b>	<b>0,7</b>
Deatnu oktan oaljegogaiguin (norgga bealde) <sup>2</sup> .....	35 813	33 186	2 627	4,5	1,2
Álaheajueatnu (Álttájohka) .....	12 063	9 861	2 202	3,8	0,5
Njávándanjohka (norgga bealde) <sup>3</sup> .....	4 912	4 347	565	3,0	1,0
Leavnnajohka, Porsángu .....	4 133	3 463	670	4,5	0,8
Riehppovuonjohka oktan					
Skáidejogain .....	3 795	3 618	177	2,3	0,8
Børselva m/Vieksa og Ailigas .....	2 964	2 194	770	2,3	0,8
Ánnejohka .....	2 696	2 681	15	3,1	0,7
Komagelva .....	2 339	1 893	446	2,4	0,7
Staburselva Vesterbotn .....	2 063	1 857	206	2,6	1,0
Kongsfjordelva .....	1 653	1 633	20	2,8	0,6
<b>19 Romsa oktiibuot</b> .....	<b>25 636</b>	<b>10 585</b>	<b>15 050</b>	<b>3,2</b>	<b>0,8</b>
Salangsvassdraget .....	2 915	213	2 701	5,1	0,8
Ráis'eatnu <sup>4</sup> .....	2 712	1 101	1 611	3,4	0,8
Nedre Målselv .....	2 531	633	1 898	3,4	0,7
Målselvfossen .....	2 265	2 229	36	4,4	1,4
Øvre Målselv m/Rostaelva .....	2 258	2 229	29	4,1	1,3
Laukhelle (Lakselvsvassdraget) .....	2 183	464	1 719	2,6	0,8
Lysbotnsvassdraget .....	1 068	316	751	1,7	0,9
Oksfjordsvassdraget .....	955	223	733	3,8	0,7
Ivgobaðaeatnu .....	731	295	436	4,2	1,4
Jægervatnsvassdraget .....	695	143	552	3,1	0,7
<b>18 Nordlândia oktiibuot</b> .....	<b>42 007</b>	<b>15 941</b>	<b>26 066</b>	<b>2,8</b>	<b>0,9</b>
Beiarvassdraget .....	7 685	3 358	4 327	4,7	1,3
Saitdalsvassdraget .....	1 454	310	1 144	3,8	1,7
Roksdalsvassdraget .....	1 349	1 349	0	1,8	-
Lommervassdraget (Bellkjøselva) ..	1 085	46	1 039	2,9	2,4
Skjoma m/Kobbelva .....	906	20	886	2,9	1,4
Kobbelva .....	807	329	478	3,8	0,6
Sundsfjordelva, Gildeskål .....	796	604	192	3,4	1,5
Buksnesvassdraget .....	766	543	223	1,8	0,7
Spildervassdraget (Spildra) .....	472	92	380	1,6	0,9
Laksåga Nordfjorden .....	421	243	178	4,8	1,1

<sup>1</sup> Nordlândia oktiibuot, muhto dás leat fárus dušše dat logi stuorimus bivdojogat Sáltoduoddara davábealde. <sup>2</sup> Das lea 21489 kg luossa ja 540 kg guvžá/gudjor goddojuvvon firpmiiguin. Sálašhivodat lea meroštallojuvvon. Suoma beale sálašhivodat ii leat dás fárus. <sup>3</sup> Dás lea 1233 kg bivdojuvvon nuhtiin. Suoma beale sálašhivodat ii leat dás fárus. <sup>4</sup> Lassin dasa luitojuvvojedje 47 luosa fas johkii, oktiibuot 392 kg.

## 66. Fitnodagat ealáhusaid váldosurggiid ja sturrodattoavkkuid mielde, Ođđajagimánu 1. b. 2005. SOF-guovlu<sup>1</sup> oktiibuot

Ealáhus	Oktiibuot	Eai bargit	1-4 bargi	5-9 bargi	10-19 bargi	20-49 bargi	50-99 bargi	100 bargi dehe eanet
<b>SOF-guovlu oktiibuot</b> .....	<b>4 310</b>	<b>2 769</b>	<b>884</b>	<b>332</b>	<b>176</b>	<b>126</b>	<b>18</b>	<b>5</b>
A Eanan- ja vuovdedoallu .....	1 089	996	89	3	1	-	-	-
B Guolásteapmi .....	433	396	21	9	5	2	-	-
C Báktedoaima ja bohkan .....	13	3	4	2	2	1	1	-
D Industriija .....	193	108	41	13	19	11	-	1
E Fápmo- ja čáhcedoaima .....	32	9	14	6	1	2	-	-
F Huksen- ja rusttedoaima .....	316	184	90	30	10	2	-	-
G Gávppašeapmi, mohtorfievrruid divodeapmi, viessodoallobiergasat ja biergasat persovnnalaš atnui. ....	459	204	153	74	24	4	-	-
H Hotealla- ja restoránjandoaima .....	136	68	39	14	9	6	-	-
I Fievrrredeapmi, vurken ja kommunikašuvdna .....	278	151	98	17	4	8	-	-
J Ruđalaš bálvaleapmi ja dáhkádus. ....	25	9	4	11	1	-	-	-
K Opmodatdoaima, láigohandoaima ja gávpebálvalusat. ....	362	281	63	10	5	3	-	-
L Almmolaš hálddahus, suodjalus ja oadjoortnegat mat gullet almmolaš hálddašeami vuollái. ....	164	32	64	32	19	16	1	-
M Oahpahuš .....	150	28	33	26	27	29	6	1
N Dearvvašvuoda- ja sosiálabálvalusat .	394	148	92	63	40	39	9	3
O Eará sosiála ja persovnnalaš bálvalusat .....	260	147	78	22	9	3	1	-
Diedikeahtá .....	6	5	1	-	-	-	-	-

<sup>1</sup>Sámi ovddidanfoandda geográfalaš doaimmaguovlu Sáltduoddara davábealde. Vuodđun dás lea SOF-guovllu jagi 2005 juohku. Gáldu: Fitnodat ja lágádusregisttar (BoF), Statistisk sentralbyrå.

## Vedlegg A

## Kommuner og grunnkretser i SUFs geografiske virkeområde pr. 2005

Områder markert med **rødt** kom med i SUFs virkeområde fra og med 2005

<b>Finmark Finnmarku – 13 kommuner</b>	
<b>2011</b>	<b>Guovdageaidnu-Kautokeino</b>
2012	Alta
0101	Stjernøy
0102	Seiland
0103	Lille Lerresfjord
0104	Store Lerresfjord
0105	Komagfjord
0106	Korsfjord
0107	Nyvoll
0108	Storekorsnes
0110	Kongshus
0201	Isnestofen
0202	Tappeluft/Riverbukt
0203	Langfjordbotn
0204	Talvik
0205	Vasbotnelv
<b>2014</b>	<b>Loppa</b>
<b>2017</b>	<b>Kvalsund</b>
<b>2018</b>	<b>Måsøy</b>
0119	Snefjorden
0120	Littlefjord
0121	Slåtten
0122	Gunnarnes
0123	Tuffjord
0124	Ingøy
<b>2019</b>	<b>Nordkapp</b>
0113	Vestersida-Botnområdet
0114	Nordvågnesområdet
0115	Kjelvik-Helnesområdet
0117	Skuotanjargga
0118	Mannskarvik-Repvåg
0119	Sværholthavøya
0200	Gjesvær
0201	Gjesvær
0202	Knivskjellodden
0203	Tuffjorden
0204	Magerøystua
0205	Finnvik
0206	Vannfjordnæringen
<b>2020</b>	<b>Porsanger Porsángu Porsanki</b>
<b>2021</b>	<b>Karášjohka-Karasjok</b>
<b>2022</b>	<b>Lebesby</b>
0103	Dyfjord
0104	Kiffjord/Normanset/Mårøyfj.
0105	Torskfjord/Bekkarfjord
0106	Lebesby
0107	Ifjord
0108	Friarfjord/Adamsfjord
0109	Laksefjordbotn/Kunes
0110	Veidnesklubben/Godviknes
0111	Vadasbaksæibos
0112	Gappatvarri

0113	Eretoavit
0114	Vuonjalrassa
<b>2023</b>	<b>Gamvik</b>
0104	Gamvik nordre
0105	Gamvik søndre
0106	Tyffjord
0107	Hopsfjorden
0108	Langfjorden vestre
0111	Koifjordfjellet
0112	Skræmselfjell
0113	Langfjorden østre
0114	Langjorddalen
<b>2025</b>	<b>Deatnu-Tana</b>
<b>2027</b>	<b>Unjárga-Nesseby</b>
<b>2030</b>	<b>Sør-Varanger</b>
0101	Bugøynes
0102	Bugøyfjord
0103	Spurvnes/Skogerøya
0104	Neiden
0402	Jakobsnes
0403	Ropelv
0404	Jarfjord
0405	Grense Jakobselv
0503	Svanvik
0504	Melkefoss/Skrotnes
0505	Øvre Pasvik

Troms – 9 kommuner	
<b>1902</b>	<b>Tromsø</b>
3301	Jøvik
3302	Olderbakken
3303	Lakselvbukt
3304	Lakselvdalen
3305	Sjøvassbotn
3306	Stordal
3307	Sjursnes
3308	Reiervik
3309	Breivika
3310	Ullsfjordmoane
<b>1913</b>	<b>Skånland (utvidet til hele kommunen)</b>
<b>1919</b>	<b>Gratangen</b>
0101	Selnes/Løvdal
0103	Hesjeberg
0106	Fjellidal
0107	Elvenes
0108	Laberg
<b>1920</b>	<b>Lavangen (utvidet til hele kommunen)</b>
<b>1925</b>	<b>Sørreisa</b>
0101	Gumpedal
0102	Øvre Bakkejord
0103	Skøelvdal
0104	Smørsgård
0201	Storlia/Rabbås
0207	Reinelv
0208	Andsvatn
<b>1938</b>	<b>Lyngen</b>
<b>1939</b>	<b>Storfjord</b>
<b>1940</b>	<b>Gáivuotna-Kåfjord</b>
<b>1943</b>	<b>Kvænangen</b>

Nordland – 4 kommuner	
<b>1805</b>	<b>Narvik</b>
0101	Veggen – overført til Evenes 1999
0102	Herjangen
0109	Vassdal
0110	Elvegården
0111	Kvandal
<b>1849</b>	<b>Hamarøy</b>
0116	Innhavet
0117	Veggfjell
0118	Sagvatnan
0119	Grensefjellene
<b>1850</b>	<b>Tysfjord (utvidet til hele kommunen)</b>
<b>1853</b>	<b>Evenes</b>
0109	Evenesmark
0110	Myrnes
0111	Osmark
0114	Lenvik/Lenvikmark
0117	Veggen – overført fra Narvik 1999
<p><i>Pga. av endring i grunnkretsinnndeling må følgende krets oppgis dersom det skal benyttes data fra før 1995:</i></p>	
0104	Evenesmarka (= ny 109, 110, 111)

## Vedlegg B

## Oversiktstabell – Endringer i SUFs geografiske virkeområde i perioden 1976-2005

(d) = deler av kommunen tas med

(u) = utvidet område av kommunen tas med

(uh) = utvidet til hele kommunen

1976	1984	1992	1997	2005
5 kommuner	8 nye kommuner 13 kommuner totalt	2 nye kommuner 15 kommuner totalt	5 nye kommuner 20 kommuner totalt	6 nye kommuner 26 kommuner totalt
2011 Kautokeino Guovdageaidnu	2017 Kvalsund 2022 Lebesby (d)	2018 Måsøy (d)	2012 Alta (d) 2018 Måsøy (d/u) 2022 Lebesby (d/u)	2012 Alta (d/u) 2014 Loppa 2018 Måsøy (d/u) 2019 Nordkapp (d)
2020 Porsanger Porsáŋgu	2023 Gamvik (d)	1943 Kvænangen		2023 Gamvik (d/u)
2021 Karasjok Kárášjohka	1913 Skånland (d)		1902 Tromsø (d)	2030 Sør-Varanger (d)
2025 Tana Deatnu	1920 Lavangen (d)		1919 Gratangen (d)	
2027 Nesseby Unjárga	1940 Gáivuotna Kåfjord (d)		1939 Storfjord 1940 Gáivuotna Kåfjord (uh)	1920 Lavangen (uh)
	1850 Tysfjord (d)		1805 Narvik (d)	1925 Sørreisa (d)
	1853 Evenes (d)			1938 Lyngen
				1805 Narvik (d) 1849 Hamarøy (d) 1850 Tysfjord (uh)
5 hele kommuner Folketall 1.1.1976: 14 284	6 hele kommuner 7 delkommuneområder	7 hele kommuner 8 delkommuneområder	9 hele kommuner 11 delkommuneområder Folketall 1.1.2004: 25 774	12 hele kommuner 14 kommunedelområder Folketall 1.1.2005: ca. 38 518

## Miellodus A

## Suohkanat ja vuodđobiiret SOF geográfalaš doaibmaguovllus jagi 2005:s.

Guovllut mat leat ruoksadin merkejuvvon bohte SOF doaibmaguovllu vuollái jagi 2005 rájes.

Finnmárku – 13 suohkana	
<b>2011</b>	<b>Guovdageaidnu</b>
2012	Alta
0101	Stjernøy
0102	Seiland
0103	Lille Lerresfjord
0104	Store Lerresfjord
0105	Komagfjord
0106	Korsfjord
0107	Nyvoll
0108	Storekorsnes
0110	Kongshus
0201	Isnestofen
0202	Tappeluft/Riverbuk
0203	Langfjordbotn
0204	Talvik
0205	Vasbotnelv
<b>2014</b>	<b>Láhppi</b>
<b>2017</b>	<b>Fálesnuorri</b>
<b>2018</b>	<b>Muosát</b>
0119	Snefjorden
0120	Littlefjord
0121	Slåtten
0122	Gunnarnes
0123	Tufjord
0124	Ingøy
<b>2019</b>	<b>Máhkarávju (Nordkapp)</b>
0113	Vestersida-Botnområdet
0114	Nordvågnesområdet
0115	Kjelvik-Helnesområdet
0117	Skuotanjargga
0118	Mannskarvik-Repvåg
0119	Sværholthavøya
0200	Gjesvær
0201	Gjesvær
0202	Knivskjellodden
0203	Tufjorden
0204	Magerøystua
0205	Finnvik
0206	Vannfjordnæringen
<b>2020</b>	<b>Porsángu</b>
<b>2021</b>	<b>Karášjohka</b>
<b>2022</b>	<b>Davvesiida</b>
0103	Dyfjord
0104	Kifjord/Normanset/Mårøyfj.
0105	Torskfjord/Bekkarfjord
0106	Lebesby
0107	Ifjord
0108	Friarfjord/Adamsfjord
0109	Laksefjordbotn/Kunes
0110	Veidnesklubben/Godviknes
0111	Vadasbaksæibos
0112	Gappatvarri



0113	Eretoavit
0114	Vuonjalrassa
<b>2023</b>	<b>Gáŋgaviika</b>
0104	Gamvik nord
0105	Gamvik sør
0106	Tyfjord
0107	Hopsfjorden
0108	Langfjorden vestre
0111	Koifjordfjellet
0112	Skræmselfjell
0113	Langfjorden østre
0114	Langjorddalen
<b>2025</b>	<b>Deatnu</b>
<b>2027</b>	<b>Unjárga</b>
<b>2030</b>	<b>Mátta-Várjjat</b>
0101	Bugøynes
0102	Bugøyfjord
0103	Spurvnes/Skogerøya
0104	Neiden
0402	Jakobsnes
0403	Ropelv
0404	Jarfjord
0405	Grense Jakobselv
0503	Svanvik
0504	Melkefoss/Skrotnes
0505	Øvre Pasvik

Romsa – 9 suohkana	
<b>1902</b>	<b>Romsa</b>
3301	Jøvik
3302	Olderbakken
3303	Lakselvbukt
3304	Lakselvdalen
3305	Sjøvassbotn
3306	Stordal
3307	Sjursnes
3308	Reiervik
3309	Breivika
3310	Ullsfjordmoane
<b>1913</b>	<b>Skánit (viiddiduvvon olles suohkanii)</b>
<b>1919</b>	<b>Rivttát</b>
0101	Selnes/Løvdal
0103	Hesjeberg
0106	Fjellidal
0107	Elvenes
0108	Laberg
<b>1920</b>	<b>Loabát (viiddiduvvon olles suohkanii)</b>
<b>1925</b>	<b>Ráisavuotna</b>
0101	Gumpedal
0102	Øvre Bakkejord
0103	Skøelvdal
0104	Smørsgård
0201	Storlia/Rabbås
0207	Reinelv
0208	Andsvatn
<b>1938</b>	<b>Ivgu</b>
<b>1939</b>	<b>Omasvuotna</b>
<b>1940</b>	<b>Gáivuotna</b>
<b>1943</b>	<b>Návuotna</b>

Nordlándá – 4 suohkana	
<b>1805</b>	<b>Nárviika</b>
0101	Veggen – sirdjuvvon Evenáššái 1999
0102	Herjangen
0109	Vassdal
0110	Elvegården
0111	Kvandal
<b>1849</b>	<b>Hábmer</b>
0116	Innhavet
0117	Veggfjell
0118	Sagvatnan
0119	Grensefjellene
<b>1850</b>	<b>Divtasvuodna (viiddiduvvon olles suohkanii)</b>
<b>1853</b>	<b>Evenášši</b>
0109	Evenesmark
0110	Myrnes
0111	Osmark
0114	Lenvik/Lenvikmark
0117	Veggen – sirdjuvvon Nárviikas Evenáššái j. 1999
	<i>Danne go vuodđobiirejuohkin lea rievdaduvvon, ferte čuovvovaš biire dieđihuvvot jus dieđut ovdal jagi 1995 galget adnojuvvot:</i>
0104	Evenesmarka (= ođđa 109, 110, 111)

## Mielddus B

Ollestabealla – SOF geográfalaš doaibmaguovllu rievdadusat  
1976-2005 áigodagas

(d) = oasit suohkanis váldojuvvojit mieldde

(u) = viiddiduvvon guovlu suohkanis váldojuvvo mieldde

(uh) = viiddiduvvon olles suohkanii

1976	1984	1992	1997	2005
5 suohkana	8 odđa suohkana 13 suohkana oktiibuot	2 odđa suohkana 15 suohkana oktiibuot	5 odđa suohkana 20 suohkana oktiibuot	6 odđa suohkana 26 suohkana oktiibuot
2011 Guovdageaidnu 2020 Porsángu 2021 Kárásjohka 2025 Deatnu 2027 Unjárga	2017 Fálesnuori 2022 Davvesiida (d) 2023 Gárgaviika (d)  1913 Skánit (d) 1920 Loabát (d) 1940 Gáivuotna (d)  1850 Divtasvuodna (d) 1853 Evenášši (d)	2018 Muosát (d)  1943 Návuoatna	2012 Álaheadju (d) 2018 Muosát (d/u) 2022 Davvesiida (d/u)  1902 Romsa (d) 1919 Riivttát (d) 1939 Omasvuotna 1940 Gáivuotna (uh)  1805 Nárviika (d)	2012 Álaheadju (d/u) 2014 Láhppi 2018 Muosát (d/u) 2019 Máhkarávju (d) 2023 Gárgaviika (d/u) 2030 Máttá-Várjjet (d)  1913 Skánit (uh) 1919 Rivttát (d/u) 1920 Loabát (uh) 1925 Ráisavuotna (d) 1938 Ivgu  1805 Nárviika (d) 1849 Hábmer (d) 1850 Divtasvuodna (uh)
5 olles suohkana <i>Olmmošlohku 1.1.1976: 14 284</i>	6 olles suohkana 7 oassesuohkanguovllut	7 olles suohkana 8 oassesuohkanguovllut	9 olles suohkana 11 oassesuohkanguovllut <i>Olmmošlohku 1.1.2004: 25 774</i>	12 olles suohkana 14 oassesuohkanguovllut <i>Olmmošlohku 1.1.2005: su. 38 518</i>

**De sist utgitte publikasjonene i serien Norges offisielle statistikk**

- D 321 Fiskeristatistikk 2002-2003 *Fishery Statistics 2002-2003*. 2005. 106s. 155 kr inkl. mva. ISBN 82-537-6723-3
- D 322 Kvartalsvis investeringsstatistikk 2005 *Quarterly Investment Statistics 2005*. 2005. 42s. 115 kr inkl. mva. ISBN 82-537-6741-2
- D 323 Kriminalstatistikk 2001 *Crime Statistics 2001*. 2005. 122s. 155 kr inkl. mva. ISBN 82-537-6755-2
- D 324 Skattestatistikk for forskuddspliktige 1993-2002 *Tax Statistics for Personal Taxpayers 1993-2002*. 2005. 55s. 140 kr inkl. mva. ISBN 82-537-6756-0
- D 325 Strukturstatistikk for samferdsel og reiseliv 2002 *Structural Transport and Tourism Statistics 2002*. 2005. 68s. 140 kr inkl. mva. ISBN 82-537-6762-5
- D 326 Olje- og gassvirksomhet 2. kvartal 2004. Statistikk og analyse *Oil and Gas Activity 2nd Quarter 2004. Statistics and Analysis*. 2005. 160s. 155 kr inkl. mva. ISBN 82-537-6783-8
- D 327 Jordbruksstatistikk 2003 *Agricultural Statistics 2003*. 2005. 123s. 155 kr inkl. mva. ISBN 82-537-6785-4
- D 328 Barnehager 2003 *Kindergartens 2003*. 2005. 41s. 115 kr inkl. mva. ISBN 82-537-6787-0
- D 329 Olje- og gassvirksomhet 3. kvartal 2004. Statistikk og analyse *Oil and Gas Activity 3rd Quarter 2004. Statistics and Analysis*. 2005. 108s. 155 kr inkl. mva. ISBN 82-537-6802-8
- D 330 Svalbardstatistikk 2005 *Svalbard Statistics 2005*. 2005. 247s. 230 kr inkl. mva. ISBN 82-537-6809-5
- D 333 Olje- og gassvirksomhet 4. kvartal 2004. Statistikk og analyse *Oil and Gas Activity 4th Quarter 2004. Statistics and Analysis*. 2005. 108s. 155 kr inkl. mva. ISBN 82-537-6831-1
- D 334 Lakse- og sjøaurefiske 2004 *Salmon and Sea Trout Fisheries 2004*. 2005. 31s. 115 kr inkl. mva. ISBN 82-537-6840-0
- D 335 Fiskeoppdrett 2003 *Fish Farming 2003*. 2005. 79s. 140 kr inkl. mva. ISBN 82-537-6842-7
- D 336 Byggearealstatistikk 2004. Statistikk over eksisterende bygningsmasse per januar 2005 *Building Statistics 2004. Statistics of Existing Buildings at January 2005*. 2005. 43s. 115 kr inkl. mva. ISBN 82-537-6855-9
- D 337 Kommunale boliger 2004 *Public Housing 2004*. 2005. 29s. 115 kr inkl. mva. ISBN 82-537-6861-3
- D 338 Inntektsstatistikk for personer og familier 2002-2003 *Income Statistics for Persons and Families 2002-2003*. 2005. 98s. 140 kr inkl. mva. ISBN 82-537-6870-2
- D 339 Lønnsstatistikk 2004 *Wage Statistics 2004*. 2006. 140s. 155 kr inkl. mva. ISBN 82-537-6875-3
- D 340 Tannhelsetjenesten 2001-2004 *Dental Health Service 2001-2004*. 2005. 32s. 115 kr inkl. mva. ISBN 82-537-6884-2
- D 341 Landbruksundersøkinga 2004. Skogbruk *Sample Survey of Forestry 2004*. 2006. 25s. 115 kr inkl. mva. ISBN 82-537-6910-5