



Fylkestingsvalget 1999

County Council Election 1999

Norges offisielle statistikk

I denne serien publiseres hovedsakelig primærstatistikk, statistikk fra statistiske regnskapssystemer og resultater fra spesielle tellinger og undersøkelser. Serien har først og fremst referanse- og dokumentasjonsformål. Presentasjonen skjer vesentlig i form av tabeller, figurer og nødvendig informasjon om datamaterialet, innsamlings- og bearbeidingsmetoder, samt begreper og definisjoner. I tillegg gis det en kort oversikt over hovedresultatene.

Serien omfatter også publikasjonene Statistisk årbok, Historisk statistikk, Regionalstatistikk og Veiviser i norsk statistikk.

Official Statistics of Norway

This series consists mainly of primary statistics, statistics from statistical accounting systems and results of special censuses and surveys, for reference and documentation purposes. Presentation is basically in the form of tables, figures and necessary information about data, collection and processing methods, and concepts and definitions. In addition, a short overview of the main results is given.

The series also includes the publications Statistical Yearbook of Norway, Historical Statistics, Regional Statistics and Guide to Norwegian Statistics.

© Statistisk sentralbyrå, desember 2000
Ved bruk av materiale fra denne publikasjonen,
vennligst oppgi Statistisk sentralbyrå som kilde.

ISBN 82-537-4855-8
ISSN 0800-9856

Emnegruppe
00.01. Valg

Design: Enzo Finger Design
Trykk: GCS as

Standardtegn i tabeller	Symbols in tables	Symbol
Tall kan ikke forekomme	Category not applicable	.
Oppgave mangler	Data not available	..
Oppgave mangler foreløpig	Data not yet available	...
Tall kan ikke offentliggjøres	Not for publication	:
Null	Nil	-
Mindre enn 0,5 av den brukte enheten	Less than 0.5 of unit employed	0
Mindre enn 0,05 av den brukte enheten	Less than 0.05 of unit employed	0,0
Foreløpige tall	Provisional or preliminary figure	*
Brudd i den loddrette serien	Break in the homogeneity of a vertical series	—
Brudd i den vannrette serien	Break in the homogeneity of a horizontal series	
Rettet siden forrige utgave	Revised since the previous issue	r
Desimalskilletegn	Decimal punctuation mark	, (,)

Forord

Publikasjonen inneholder detaljerte resultater over valgdeltakingen og over fordelingen av stemmer og representanter ved fylkestingsvalget 12. og 13. september 1999.

Samtidig med fylkestingsvalget ble det også holdt kommunestyrevalg. Resultatene fra dette valget legges fram i en egen publikasjon, Kommunestyrevalget 1999, NOS C 621.

De fleste tabellene i denne publikasjonen er tidligere publisert på Statistisk sentralbyrås websider på Internett under adressen: <http://www.ssb.no/valg>). Kommunetall for stemmer og representanter er publisert i serien NOS Regionalstatistikk nr. 2/2000.

Konsulent Nelly Klatstølen har stått for utarbeidningen av publikasjonen. Ansvarlig seksjonsleder er Elisabetta Vassenden, Seksjon for befolknings- og utdanningsstatistikk.

Statistisk sentralbyrå,
Oslo/Kongsvinger, 11. oktober 2000

Svein Longva

Johan-Kristian Tønder

Preface

This publication contains detailed data on voter turnout and the distribution of votes and representatives in the county council election of 12 and 13 September 1999.

A municipal council election was held at the same time as the county council election. The results of this election are presented in a separate publication, Municipal Council Election 1999, NOS C 621.

Most of the tables in this publication have previously been published in Statistics Norway's web sites on the Internet under the heading: Elections (<http://www.ssb.no/00/>). Municipal data for votes and representatives are published in the series NOS Regional Statistics no. 2/2000.

Executive officer Nelly Klatstølen has been in charge of the preparation of this publication. The responsible Head of Division is Elisabetta Vassenden in the Division for Population and Education Statistics.

Statistics Norway,
Oslo/Kongsvinger, 11 October 2000

Svein Longva

Johan-Kristian Tønder

Innhold

Figurregister	7
Tabellregister	7
1. Bakgrunn og formål	9
2. Opplegg og gjennomføring	9
2.1. Omfang	9
2.2. Datakilder	9
2.3. Kontroll/revisjonsprosessen.....	9
3. Begreper, kjennemerker og grupperinger	9
3.1. Stemmerett.....	9
3.2. Partier og offisielle valglister	9
3.3. Avkryssing i manntallet, forkastede og avgitte stemmer	10
3.4. Valgdeltaking.....	10
3.5. Gjenvalgte representanter	10
3.6. Utjammingsrepresentanter	10
3.7. Geografiske inndelinger	10
4. Feilkilder og usikkerhet	10
4.1. Innsamlings- og bearbeidingsfeil	10
5. Noen hovedresultater	11
5.1. Merknader til tabellene	11
5.2. Noen hovedresultater.....	11
6. Mer informasjon	12
6.1. Andre publikasjoner	12
6.2. Spesialbestillinger	12
6.3. Internett.....	12
6.4. Kontakt i Statistisk sentralbyrå.....	12
Tekst på engelsk	13
Figurdel	17
Tabelldel	21
Vedlegg	
A. Spesifikasjon av andre lister i tabellene 10, 11, 13, 16, 17 og 18.....	86
B. Valgte representanter til fylkestingene	87
C. Fylkestingsvalget 1999. Skjema 1 og 2	107
D. Fylkestingsvalget 1999. Valg av fylkesordfører og varaordfører. Valg av fylkesutvalg. Skjema	111
Tidligere utkommet på emneområdet	113
De sist utgitte publikasjonene i serien Norges offisielle statistikk	114

Contents

List of figures	8
List of tables	8
1. Background and purpose	13
2. Survey design and implementation.....	13
2.1. Scope.....	13
2.2. Data sources	13
2.3. Quality control and revision.....	13
3. Terms, variables and classifications	13
3.1. The right to vote	13
3.2. Parties and official electoral lists	13
3.3. Marketing the electoral roll, votes rejected and votes cast	14
3.4. Voter turnout	14
3.5. Re-elected representatives.....	14
3.6. Equalisation representatives	14
3.7. Geographical classification	14
4. Sources of error and uncertainty	14
4.1. Collection and processing errors.....	14
5. Some main results	15
5.1. Notes to the tables.....	15
5.2. Some main results.....	15
6. More information	16
6.1. Other publications.....	16
6.2. Special orders.....	16
6.3. Internet.....	16
6.4. Contacts in Statistics Norway	16
Figures	17
Tables	21
Appendices	
A. Spesification of other lists in the tables 10, 11, 13, 16, 17 and 18.....	86
B. Representatives to the county councils	87
C. County Council Election 1999. Questionnaires 1 and 2	107
D. County Council Election 1999. County council committee election. Questionnaires	111
Previously issued on the subject	113
Recent publications in the series Official Statistics of Norway.....	114

Figurregister

1. Godkjente stemmer på Det norske Arbeiderparti, Sosialistisk Venstreparti og Rød Valgallianse i prosent av godkjente stemmer i alt, etter fylke. 1995 og 1999	17
2. Godkjente stemmer på Høyre og Fremskrittspartiet i prosent av godkjente stemmer i alt, etter fylke. 1995 og 1999.....	18
3. Godkjente stemmer på Kristelig Folkeparti, Senterpartiet og Venstre i prosent av godkjente stemmer i alt, etter fylke. 1995 og 1999.....	19
4. Prosent kvinner blant fylkestingsrepresentantene, etter fylke. 1995 og 1999	20

Tabellregister

1. Personer med stemmerett, stemmetall og valgdeltaking i prosent. Hele landet. Fylkestingsvalgene 1975-1999.....	21
2. Personer med stemmerett, personer som stemte og valgdeltaking i prosent. Manntallsoppgaver. 1975-1999... 21	
3. Godkjente stemmer, etter parti/valgliste. Hele landet. Fylkestingsvalgene 1975-1999. Prosent	22
4. Representanter og prosent kvinner blant representantene, etter fylke. Fylkestingsvalgene 1979-1999	22
5. Representanter, etter parti/valgliste. Hele landet. Fylkestingsvalgene 1975-1999.....	23
6. Endring fra fylkestingsvalget i 1995 til fylkestingsvalget i 1999 i partienes/valglistenes prosentandel av godkjente stemmer, etter fylke. Prosentpoeng	24
7. Representanter, etter kjønn, parti/valgliste og fylke. Fylkestingsvalgene 1987, 1991, 1995 og 1999	25
8. Personer med stemmerett, personer som stemte og valgdeltakelse i prosent, etter kommune. Manntallsoppgaver	29
9. Avgitte, forkastede og godkjente stemmer, etter kommune. Valgdeltakelse i prosent	37
10. Godkjente stemmer, etter parti/valgliste og kommune	45
11. Godkjente stemmer, etter parti/valgliste og kommune. Prosent.....	61
12. Personer med stemmerett, forkastede og godkjente stemmer og valgdeltakelse i prosent. Tall for landsdeler og kommuner av ulik størrelse.....	69
13. Godkjente stemmer, etter parti/valgliste. Tall for landsdeler og kommuner av ulik størrelse. Prosent	70
14. Fylkestingsrepresentanter, etter alder, kjønn, prosent gjenvalgte representanter og fylke	71
15. Fylkestingsrepresentanter, etter yrke, kjønn og fylke	72
16. Fylkestingsrepresentanter, etter alder, kjønn, parti/valgliste og prosent gjenvalgte representanter. Hele landet	73
17. Fylkestingsrepresentanter, etter yrke, kjønn og parti/valgliste. Hele landet	74
18. Fylkestingsrepresentanter, etter parti/valgliste, utjamningsrepresentanter, gjenvalgte representanter og kommune	75
19. Medlemmer, varamedlemmer og gjenvalgte medlemmer i fylkesutvalgene, etter parti/valgliste, kjønn og fylke. 83	

List of figures

1. Valid votes for Labour Party, Socialist Left Party and Red Electoral Alliance as percentage of valid votes, by county. 1995 and 1999	17
2. Valid votes for Conservative Party and Progress Party as percentage of valid votes, by county. 1995 and 1999	18
3. Valid votes for Christian Democratic Party, Centre Party and Liberal Party as percentage of valid votes, by county. 1995 and 1999	19
4. Percentage of females among the representatives of the county council. 1995 and 1999. County	20

List of tables

1. Persons entitled to vote, votes cast and percentage voter turnout. The whole country. County council elections 1975-1999	21
2. Persons entitled to vote, persons who voted and percentage voter turnout. Data from the electoral roll. 1975-1999	21
3. Valid votes, by party/electoral list. The whole country. County council elections 1975-1999. Per cent	22
4. Representatives and percentage of females among the representatives, by county. County council elections 1979-1999	22
5. Representatives, by party/electoral list. The whole country. County council elections 1975-1999	23
6. Swing from the county council election in 1995 to the county council election in 1999 in the parties'/electoral lists' percentage share of valid votes, by county. Percentage points	24
7. Representatives, by sex, party/electoral list and county. County council elections 1987, 1991, 1995 and 1999 ..	25
8. Persons entitled to vote, persons who voted and percentage voter turnout, by municipality. Data from the electoral roll	29
9. Votes cast, rejected and valid votes, by municipality. Percentage voter turnout	37
10. Valid votes, by party/electoral list and municipality	45
11. Valid votes, by party/electoral list and municipality. Percentage	61
12. Persons entitled to vote, votes cast, rejected and valid votes and percentage voter turnout. Figures for regions and municipalities of different size	69
13. Valid votes, by party/electoral list. Figures for regions and municipalities of different size. Per cent	70
14. Representatives to the county councils, by age, sex, per cent re-elected representatives and county	71
15. Representatives to the county councils, by employment, sex and county	72
16. Representatives to the county councils, by age, sex, party/electoral list and per cent re-elected representatives. The whole country.	73
17. Representatives to the county councils, by employment, sex and party/electoral list. The whole country	74
18. Representatives to the county councils, by party/electoral list, supplementary representatives, re-elected representatives and municipality	75
19. Members, deputy members and re-elected members of the county council committees, by party/electoral list, sex and county	83

1. Bakgrunn og formål

Formålet med statistikken er å utarbeide offisiell valgstatistikk. Denne publikasjonen inneholder den offisielle statistikken fra fylkestingsvalget 12. og 13. september 1999. Tallene bygger på opplysninger fra fylkesvalgstyrene til Statistisk sentralbyrå. Oppgavene hentes inn med hjemmel i statistikklovens § 2-2 og valglovens § 88.

2. Opplegg og gjennomføring

2.1. Omfang

Statistikken omfatter de endelige valgresultatene for alle kommuner.

2.2. Datakilder

Opplysningene til valgstatistikken hentes inn ved skjema. De to oppgaveskjemaene som ble nyttet ved fylkestingsvalget, samt skjema for innhenting av opplysninger fra fylkesordfører- og fylkesutvalgvalgene, er vist i vedleggene C og D. Av disse skjemaene går det fram hvilke opplysninger som er samlet inn.

2.3. Kontroll/revisjonsprosessen

Som ved tidligere valg har det vært nødvendig med revidering av oppgavene fra fylkesvalgstyrene. Skjemae-
ne er blitt kontrollert og tallene avstemt mot hverandre, og i visse tilfeller har en hentet inn nye oppgaver. Problemene har spesielt vært knyttet til forkastede stemmer, og stemmer avgitt bare til kommunestyrevalget. Ved registrering av tallene er det nyttet maskinelle kontroller, vesentlig sumkontroller og kontroll av logiske sammenhenger.

3. Begreper, kjennemerker og grupperinger

3.1. Stemmerett

Kravene til stemmerett går fram av Grunnloven og lov om stortingsvalg, fylkestingsvalg og kommunestyrevalg (valgloven). Norske statsborgere over stemmerettsalderen (18 år ved utgangen av året), som har vært registrert som bosatt i Norge i løpet av de siste ti år, vil automatisk komme med i manntallet. I tillegg kan norske statsborgere som har vært bosatt sammenhengende i utlandet i ti år eller mer, kreve å bli innført i manntallet. Videre har alle utenlandske statsborgere stemmerett ved kommunestyre- og fylkestingsvalg, dersom de har vært bosatt i landet sammenhengende de tre siste årene før valgdagen, og ellers fyller de vilkår for stemmerett som gjelder norske statsborgere.

Ved en lovendring i 1999, Innst. O nr. 61 (1998-99), Ot.prp.nr 37 (1998-1999), fikk dessuten alle nordiske statsborgere stemmerett ved lokalvalg dersom de den 31. mars i valgåret står innført i norsk folkeregister som bosatt i landet. Ved valget i 1999 utgjorde de utenlandske statsborgere med stemmerett om lag 102 000 personer, eller knapt 3 prosent av alle stemmeberettigede. Av disse var om lag 42 000 nordiske statsborgere.

3.2. Partier og offisielle valglister

Følgende registrerte politiske partier stilte reine lister ved fylkestingsvalget (forkortinger brukt i noen tabeller i parentes):

Det norske Arbeiderparti (A)
 Fremskrittspartiet (Frp)
 Høyre (H)
 Kristelig Folkeparti (KrF)
 Senterpartiet (Sp)
 Sosialistisk Venstreparti (SV)
 Venstre (V)
 Pensjonistpartiet (Pp)
 Rød Valgallianse (RV)
 Miljøpartiet De Grønne (MDG)
 Norges Kommunistiske Parti (NKP)
 Naturlovpartiet (Nlp)
 Samlingspartiet Ny Fremtid (SpNF)
 Fedrelandspartiet (Fp)
 Tverrpolitisk kyst- og distriktparti
 Hvit Valgallianse
 Samfunnspartiet
 Generasjonspartiet

Tverrpolitisk kyst- og distriktparti: Har nylig skiftet navn fra Tverrpolitisk Folkevalgte. Stilte før 1997 under navnet Frihetspartiet.

Generasjonspartiet: Har skiftet navn fra Folkets Vilje.

Hvit Valgallianse: Stopp Innvandringen og Hjelp fremmedkulturelle hjem ellers mister vi landet vårt, gikk før valget i 1997 sammen til ett parti under dette navnet.

Som Andre lister (AL) i tabellene er regnet disse valglistene:

Det Demokratiske Samlingspartiet (Østfold)
 Tverrpolitisk kyst- og distriktparti (Oslo og Nord-Trøndelag)
 Kystalliansen (Oslo)
 Rettferdighetspartiet (Oslo)
 Hvit Valgallianse (Oslo)
 Samfunnspartiet (Oslo)
 Generasjonspartiet (Oslo, Buskerud, Telemark og Møre og Romsdal)
 Sykehuslista (Vestfold)
 Rød Valgallianse/Miljøpartiet De Grønne (Vest-Agder)

Sunnmørslista/Tverrpolitisk liste for Sunnmøre (Møre og Romsdal)
 Kystpartiet (Nordland og Finnmark)
 Solidaritet (Troms)
 Samelista (Finnmark)
 Rød Valgallianse/Norges Kommunistiske Parti (Finnmark).

For nærmere spesifisering vedrørende stemmer og representanter, se vedlegg A.

3.3. Avkryssing i manntallet, forkastede og avgitte stemmer

Fylkestingsvalget i 1999 ble holdt samtidig med kommunestyrevalget. Stemmegivning ble registrert ved avkryssing i et felles manntall, ett kryss for hver stemmegiver, uansett om personen stemte ved begge valg eller bare ved ett av dem. Avgitte stemmer ved fylkestingsvalget er regnet som summen av godkjente og forkastede stemmer (inkl. helt tomme stemmeseddelkonvolutter). (Se vedlegg C, skjema 1, Avgitte, forkastede og godkjente stemmer, punkt 1, 2, 4, 5 og 6).

I tallene for forkastede (og derved også avgitte) stemmer har en holdt utenfor ikke godkjent stemmegivning. Ifølge valglovens § 47, skal det heller ikke krysses av i manntallet for ikke godkjent stemmegivning.

Det ble nyttet felles stemmeseddelkonvolutt for begge valg (kommunestyrevalget og fylkestingsvalget). Stemmeseddelkonvolutter som inneholdt stemmeseddel bare for kommunestyrevalget ble skilt ut som eget punkt på oppgaveskjemaet (se vedlegg C, skjema 1, Avgitte, forkastede og godkjente stemmer, punkt 3). Helt tom konvolutt er regnet som en avgitt og forkastet stemme både ved kommunestyre- og fylkestingsvalget. (Se vedlegg C, skjema 1, punkt 2.)

3.4. Valgdeltaking

Tallene som er gitt for valgdeltaking i tabell 8 gjelder velgere som har stemt ved ett eller begge valg, og er regnet ut på grunnlag av kryss i det felles manntall. Valgdeltakingen ved fylkestingsvalget i tabell 9 er regnet ut fra avgitte stemmer ved fylkestingsvalget. Differansen mellom tallene utgjør altså velgere som stemte bare ved kommunestyrevalget. I Oslo var det i enkelte bydeler direkte valg til bydelsutvalg samtidig med det ordinære lokalvalget. Det gir også differanse i valgdeltakingen da enkelte velgere bare stemte ved valget til bydelsutvalg.

3.5. Gjenvolgte representanter

I denne statistikken regnes en fylkestingsrepresentant som gjenvolgt hvis han/hun var fast medlem av det sittende fylkesting på valgdagen 13. september 1999. Representanter som har rykket opp som fast medlem av

fylkesting i løpet av valgperioden, regnes altså som gjenvolgt.

3.6. Utjanningsrepresentanter

Reglene om utjanningsrepresentanter finnes i valglovens § 59.2 og 60.2. Utjanningsrepresentantene er merket med stjerne (*) i vedlegg B.

3.7. Geografiske inndelinger

I tabellene 12 og 13 er kommunene gruppert etter landsdel og folkemengde pr. 1. januar 1999. Følgende inndeling i landsdeler er brukt (NOS C 513 om regionale inndelinger):

1. Oslo og Akershus
2. Hedmark og Oppland
3. Sør-Østlandet (Østfold, Buskerud, Vestfold og Telemark)
4. Agder og Rogaland (Aust- og Vest-Agder, Rogaland)
5. Vestlandet (Hordaland, Sogn og Fjordane, Møre og Romsdal)
6. Trøndelag (Sør- og Nord-Trøndelag)
7. Nord-Norge (Nordland, Troms og Finnmark)

Siden forrige kommunestyrevalg har det skjedd mindre endringer i kommunegrensene i følgende kommuner: 0220 Asker, 0626 Lier, 0627 Røyken, 1418 Balestrand, 1420 Sogndal, 1805 Narvik, 1853 Evenes, 1870 Sortland og 1911 Kvæfjord.

4. Feilkilder og usikkerhet

4.1. Innsamlings- og bearbeidingsfeil

Tallene for avgitte og forkastede stemmer kan i noen kommuner være usikre/unøyaktige. Misforståelser av begreper og unøyaktig føring av valgbook i kommunene anses som viktigste årsak. Selv om mange åpenbare feil er rettet opp, vil det fortsatt kunne forekomme enkelte feil og unøyaktigheter. Disse anses likevel å ha liten betydning for bruk og tolkning av resultatene.

I enkelte tilfeller har det vært vanskelig å klassifisere yrke ut fra de tilgjengelige opplysningene. Tallene i tabellene som omfatter yrke kan derfor være noe usikre.

5. Noen hovedresultater

5.1. Merknader til tabellene

I prosentfordelingene i årstabellene og i oversiktstabellene er hvert enkelt tall i fordelingen avrundet uavhengig av de andre. Dette medfører at summen av prosenttallene ikke alltid er lik 100,0.

Representantenes alder er regnet i hele fylte år ved utgangen av 1999.

Representantenes yrke, som vesentlig bygger på opplysninger som var gitt på de offisielle valglistene, er klassifisert i samsvar med Standard for yrkesklassifisering NOS C 521. I noen tilfeller er opplysningene hentet inn fra de respektive partier. Standarden er revurdert. Over tid er det oppstått nye yrker og innhold og kompetansekrav endres. I tillegg krever internasjonal rapportering at yrke klassifiseres etter ny internasjonal standard. Tabellene som inneholder gruppering i yrker er derfor ikke direkte sammenliknbare med tabellene i tidligere publikasjoner. Som husmor er regnet kvinne der vi har fått oppgitt dette uten annen opplysning om yrkesaktivitet. Pensjonister omfatter både alderspensjonister og uførepensjonister.

Som ved tidligere valg er det innhentet oppgaver over valg til fylkesutvalg (se vedlegg D). Tabell 19 inneholder tall for valgte medlemmer, gjenvalgte medlemmer og varamedlemmer. Nordland fylkeskommune har ikke lenger fylkesutvalg, men fylkesråd etter parlamentarisk modell. Fylket er derfor i likhet med Oslo holdt utenfor statistikken.

5.2. Noen hovedresultater

Ved fylkestingsvalget i 1999 økte Fremskrittspartiet, Høyre, Kristelig Folkeparti og Sosialistisk Venstreparti sin stemmeandel sammenliknet med 1995, mens Det norske Arbeiderparti, Senterpartiet og Venstre gikk tilbake.

Fremskrittspartiet fikk 13,4 prosent av stemmene, som er en framgang på 1,4 prosentpoeng. Partiet hadde framgang i alle fylker bortsett fra Oslo og Vestfold. Mest markert var framgangen i Aust-Agder og Finnmark med henholdsvis 5,1 og 6,8 prosentpoeng. Høyre økte også sin andel av stemmene med 1,4 prosentpoeng og oppnådde 21,3 prosent. Størst framgang hadde partiet i Møre og Romsdal og Finnmark med henholdsvis 5,9 og 5,7 prosentpoeng. Men det var også tilbakegang i tre fylker, mest i Vestfold der partiet gikk tilbake med 5,9 prosentpoeng.

Kristelig Folkeparti oppnådde 10,1 prosent av stemmene, som er en økning på 1,6 prosentpoeng. Partiet hadde nokså jamn framgang i alle fylker. Sosialistisk Venstreparti, som i 1995 hadde en sterk tilbakegang, fikk i 1999 8,5 prosent av stemmene. Dette er en øk-

ning på 2,4 prosentpoeng. Partiet hadde framgang i alle fylker unntatt Sogn og Fjordane.

Det norske Arbeiderparti gikk tilbake med 3,1 prosentpoeng og fikk 28,2 prosent av stemmene. Partiet hadde tilbakegang i alle fylker unntatt Trøndelags-fylkene. Størst var tilbakegangen i fylkene Akershus, Vestfold og Finnmark, med henholdsvis 5,2, 7,0 og 7,3 prosentpoeng. Senterpartiet fikk 8,5 prosent av stemmene, en tilbakegang på 3,2 prosentpoeng. Størst var tilbakegangen i Nord-Trøndelag med 11,5 prosentpoeng. Ellers var det jamn tilbakegang i alle fylker, bortsett fra Sogn og Fjordane, der det var en svak framgang. Venstre gikk tilbake med 0,5 prosentpoeng og fikk 4,2 prosent av stemmene.

Totalt ble det i 1999 valgt 939 fylkestingsrepresentanter, 14 færre enn i 1995. Fremskrittspartiet fikk 120 representanter, 17 flere enn i 1995. Høyre fikk 6 flere representanter og har nå 185 i fylkestingene. Sosialistisk Venstreparti økte sin representasjon med 21, og har nå 79 representanter. Arbeiderpartiet mistet 30 representanter og har nå 278. Senterpartiet fikk 95 representanter, en reduksjon på 38, mens Venstre mistet 7 representanter og har nå 41.

I de nye fylkestingene sitter det 393 kvinner, samme antall som i forrige periode. Kvinneprosenten har likevel økt fra 41,2 til 41,9 fordi det har blitt færre representanter totalt. Det var store variasjoner i endringene mellom de ulike fylkene, men i de fleste var det en økning i kvinneandelen. Størst var økningen i Hedmark der det i inneværende periode er 48,8 prosent kvinner i fylkestinget. Det er fem fylker som har under 40 prosent kvinner i fylkestingene. Av de større partiene er det Det norske Arbeiderparti som har flest kvinner med nær halvparten kvinnelige representanter. Av disse partiene har Fremskrittspartiet og Kristelig Folkeparti under 40 prosent kvinnelige representanter.

Gjennomsnittsalderen til representantene som ble valgt i 1999 var i likhet med forrige periode 47 år. De fleste, henholdsvis 29 og 35 prosent, befinner seg i aldersgruppene 40-49 år og 50-59 år. I forrige periode var disse aldersgruppene representert med henholdsvis 33 og 32 prosent. I den yngste aldersgruppen 18-24 år befinner det seg knapt 7 prosent, om lag det samme som i 1995. I de eldste aldersgruppene, 60-69 år og 70 år og over, er det vel 12 prosent, det samme som i 1995.

Oppgavene over representantenes yrker viser at 12 prosent er selvstendig næringsdrivende. Av disse er 20 prosent kvinner. Vel 70 prosent er ansatt i ulike næringer og vel 9 prosent er studenter eller skoleelever. 4 prosent er pensjonister eller uføretrygdede og knapt 3 prosent hjemmearbeidende husmødre. Dette er om lag som i forrige periode.

Ved fylkestingsvalget i 1999 stemte 56,8 prosent av de stemmeberettigede. Dette er 2,9 prosentpoeng mindre enn i 1995. Av fylkene, utenom Oslo, var valgdeltakelsen i likhet med foregående valg høyest i Akershus og lavest i de tre nordligste fylkene.

6. Mer informasjon

6.1. Andre publikasjoner

For kommunestyrevalget utarbeides en egen publikasjon, NOS Kommunestyrevalget 1999. For stortingsvalg lages NOS Stortingsvalget.

6.2. Spesialbestillinger

Av skjemaene i vedleggene C og D går det fram hvilke opplysninger som er samlet inn. Tabeller for kjennemerker som ikke er tatt med i denne publikasjonen, eller mer detaljerte tabeller, kan fås ved henvendelse til Statistisk sentralbyrå.

6.3. Internett

Statistisk sentralbyrå har websider på Internett hvor det er mulig å finne tall fra denne publikasjonen. Webadressen er: <http://www.ssb.no/00/> .

6.4. Kontakt i Statistisk sentralbyrå

Dersom du ønsker andre tabeller eller ytterligere informasjon, kan du ta kontakt med:

E-post: nelly.klatstolen@ssb.no, tlf. 62 88 52 98, eller vår oppdragsgruppe som har e-postadresse oppdragbefolkning@ssb.no, tlf. 62 88 54 00.

1. Background and purpose

The purpose of these statistics is to compile official election statistics. This publication contains the official statistics from the county council election of 12 and 13 September 1999. The data are based on information submitted by the county election committees to Statistics Norway. The data are gathered pursuant to section 2-2 of the Statistics Act and section 88 of the Election Act.

2. Survey design and implementation

2.1. Scope

These statistics cover the final election results for all municipalities.

2.2. Data sources

The information for the election statistics is gathered with a form. The two questionnaires that were used in the county council election, and the form for gathering information from the elections of the chairmen of the county councils and of the county executive boards, are presented in appendices C and D. These forms show what information has been gathered.

2.3. Quality control and revision

As in previous elections, it has been necessary to revise the data from the county election committees. The forms have been checked and the data collocated, and in some cases we have gathered new data. There have particularly been some problems related to votes rejected and votes cast in only the municipal council election. In the registration of the data, machine controls have been employed, especially sum controls and controls of logical relationships.

3. Terms, variables and classifications

3.1. The right to vote

The right to vote is established by Norway's Constitution and the Act relating to Elections (the Election Act). Norwegian citizens of voting age (18 years by the close of the year), who have been registered as residing in Norway during the last ten years, will automatically be included in the electoral roll. In addition, Norwegian citizens who have been residing continuously abroad for ten years or more can request that they be entered in the electoral roll. Furthermore, all foreign citizens have the right to vote in municipal council and county council elections if they have been continuously

residing in the country for the last three years prior to the election day and otherwise meet the requirements for right to vote that apply to Norwegian citizens. Moreover, in an amendment in 1999, Recommendation to the Odelsting No. 61 (1998-99), Proposition no. 37 (1998-1999) to the Odelsting, all citizens of Nordic countries were given the right to vote in local elections if they were registered in the Norwegian population register as residing in Norway on 31 March of the election year. In the election in 1999 the foreign citizens with the right to vote amounted to about 102 000 persons, or scarcely 3 per cent of all eligible voters. About 42 000 of these persons were citizens of Nordic countries.

3.2. Parties and official electoral lists

The following registered political parties submitted separate single-party lists in the county council election (the Norwegian abbreviations in parentheses are used in some of the tables):

Labour Party (A)
 Progress Party (Frp)
 Conservative Party (H)
 Christian Democratic Party (KrF)
 Centre Party (Sp)
 Socialist Left Party (SV)
 Liberal Party (V)
 The Pensioners' Party (Pp)
 Red Electoral Alliance (RV)
 The Greens (MDG)
 Communist Party (NKP)
 Natural Law Party (Nlp)
 New Future Coalition Party (SpNF)
 The Fatherland's Party (Fp)
 Interpolitical Coast and District Party
 White Electoral Alliance
 Society Party
 Generation Party

In 1999 the Interpolitical Coast and District Party changed its name from Interpolitical People's Party. Prior to 1997 they operated under the name of the Freedom Party.

Generation Party: Has changed its name from The Will of The People.

White Electoral Alliance: Stop Immigration and Repatriate Aliens joined together as one party under this name before the election in 1997.

The following Other lists (AL) in the tables were presented in individual counties:

Democratic Coalition Party (Østfold county)
 Interpolitical Coast and District Party (Oslo and Nord-Trøndelag county)
 Coastal People's Party (Oslo)
 Justice Party (Oslo)
 White Electoral Alliance (Oslo)

Society Party (Oslo)
 Generation Party (Oslo, Buskerud, Telemark and Møre og Romsdal counties)
 Hospital List for The Continued Operation of Vestfold's District Hospitals (Vestfold county)
 Red Electoral Alliance/The Greens (Vest-Agder county)
 Sunnmøre List/Non-partisan List for Sunnmøre (Møre og Romsdal county)
 Coast Party (Nordland and Finnmark counties)
 Solidarity (Troms county)
 Sami People's List (Finnmark county)
 Red Electoral Alliance/The Communist Party (Finnmark county).

For more details about votes and representatives, cf. appendix A.

3.3. Marking the electoral roll, votes rejected and votes cast

The county council election in 1999 was held simultaneously with the municipal council election. The voting was registered by ticking names off on a joint electoral roll, one tick for each voter, regardless of whether the person voted in both elections or only in one of them. The total number of votes cast in the county council election is calculated as the sum of valid and rejected votes (including empty ballot envelopes). (Cf. appendix C, form 1, votes cast, votes rejected and valid votes, items 1, 2, 4, 5 and 6.)

In the figures for votes rejected (and hence also cast), invalid votes have not been included. According to section 47 of the Election Act, invalid votes should not be ticked off on the electoral roll either.

The same ballot envelope was used for both elections (the municipal council election and the county council election). The ballot envelopes that contained ballots for only the municipal council election were distinguished as a separate item on the questionnaire (cf. appendix C, form 1, votes cast, votes rejected and valid votes, item 3). Empty ballot envelopes were counted as votes cast and rejected for both the municipal council and county council elections. (Cf. appendix C, questionnaire 1, item 2).

3.4. Voter turnout

The figures that are given for voter turnout in table 8 refer to voters who have voted in one or both elections and are calculated on the basis of the number of names ticked off on the joint electoral roll for both elections. The voter turnout in the county council election in table 9 is calculated on the basis of the number of votes cast in the county council election. The difference between these figures thus reflects the number of voters who only voted in the municipal council election. In Oslo there were direct elections to the urban neighbourhood committees in some urban neighbourhoods at the same time as the ordinary local election. This

also reflects a discrepancy in the voter turnout because some voters only voted in the election for the urban neighbourhood committee.

3.5. Re-elected representatives

In these statistics a county council representative is regarded as re-elected if he/she was a regular member of the county council in office on election day, 13 September 1999. Representatives who became regular members of the county council during the election period are thus regarded as re-elected.

3.6. Equalisation representatives

The rules pertaining to equalisation representatives can be found in sections 59.2 and 60.2 of the Election Act. Equalisation representatives are marked with an asterisk (*) in appendix B.

3.7. Geographical classifications

In tables 12 and 13 the municipalities have been classified by region and population as of 1 January 1999. The following classification by region has been used (NOS C 513 Regional Classifications: An Overview of Standards in Norwegian Official Statistics):

1. Oslo and Akershus county
2. Hedmark and Oppland counties
3. South Eastern Norway (Østfold, Buskerud, Vestfold and Telemark counties)
4. Agder and Rogaland (Aust-Agder, Vest-Agder and Rogaland counties)
5. Western Norway (Hordaland, Sogn og Fjordane and Møre og Romsdal counties)
6. Trøndelag (Sør-Trøndelag and Nord-Trøndelag counties)
7. Northern Norway (Nordland, Troms and Finnmark counties)

Since the previous municipal council election, there have been minor changes in the municipal boundaries of the following municipalities: 0220 Asker, 0626 Lier, 0627 Røyken, 1418 Balestrand, 1420 Sogndal, 1805 Narvik, 1853 Evenes, 1870 Sortland and 1911 Kvæfjord.

4. Sources of error and uncertainty

4.1. Collection and processing errors

In some municipalities the figures for votes cast and votes rejected can be uncertain and/or inaccurate. Misunderstandings of terms and inaccurate entries in the municipal poll book are regarded as the most important reasons for this. Although many obvious errors have been corrected, some errors and inaccuracies may still occur. These are regarded, however, as having

little importance for the use and interpretation of the results.

In some cases it has been difficult to classify occupation on the basis of the available information. Hence, the figures in the tables that include occupation may be somewhat uncertain.

5. Some main results

5.1. Notes to the tables

In the percentage distributions in the annual tables and in the tabular summaries each individual figure in the distribution has been rounded off individually. This entails that the figures do not always add up to 100.0 per cent.

The representatives' ages are specified in years as of year-end 1999.

The representatives' occupations, based largely on data provided on the official electoral lists, are classified in accordance with the International Standard Classification of Occupation NOS C 521. In some cases, information has been collected from the parties concerned. The Standard has been revised. Over a period of time, new occupations have been created and content and competence requirements are modified. In addition, international reporting requires that occupations be classified according to a new international standard. Thus, the tables that include classification by occupation are not directly comparable with the tables in earlier publications. The category "homemaker/housewife" includes women for whom this information is listed with no further indication of any other occupational activity. Pensioners include both old-age pensioners and disability pensioners.

As with previous elections, data have been collected on the election to the county executive board (cf. appendix D). Table 19 contains figures for elected members, re-elected members and deputy members. As of 1999 Nordland does not have an executive committee of the county board, but a county cabinet based on a parliamentary model. The county is therefore, as with Oslo, excluded from these statistics.

5.2. Some main results

In the county council election of 1999 Progress Party, Conservative Party, Christian Democratic Party and Socialist Left Party increased their share of the vote compared with 1995, while Labour Party, Centre Party and Liberal Party lost ground.

Progress Party received 13.4 per cent of the votes, which is a gain of 1.4 percentage points. The party had gains in all counties except Oslo and Vestfold. The biggest gains were in Aust-Agder and Finnmark coun-

ties with 5.1 and 6.8 percentage points, respectively. Conservative Party also increased its share of the votes by 1.4 percentage points and won 21.3 per cent of the vote. The party had its biggest gains in Møre og Romsdal and Finnmark counties with 5.9 and 5.7 percentage points, respectively, but it also suffered losses in three counties, particularly Vestfold, where the party lost 5.9 percentage points.

Christian Democratic Party won 10.1 per cent of the votes, which amounts to an increase of 1.6 percentage points. The party had rather even gains in all counties. Socialist Left Party, which suffered considerable losses in 1995, won 8.5 per cent of the votes in 1999. This is an increase of 2.4 percentage points. The party had gains in all counties except Sogn og Fjordane.

Labour Party lost 3.1 percentage points and received 28.2 per cent of the votes. The party suffered losses in all counties except the Trøndelag counties, with the biggest losses in Akerhus, Vestfold and Finnmark counties: 5.2, 7.0 and 7.3 percentage points, respectively. Centre Party received 8.5 per cent of the votes, a loss of 3.2 percentage points. Their biggest loss was in Nord-Trøndelag county where they dropped 11.5 percentage points. Otherwise, they had an even decline in all counties except Sogn og Fjordane, where they had a slight gain. Liberal Party lost 0.5 percentage points and received 4.2 per cent of the votes.

A total of 939 county council representatives were elected in 1999, 14 fewer than in 1995. Progress Party elected 120 representatives, 17 more than in 1995. Conservative Party elected 6 more representatives and now has 185 in the county councils. Socialist Left Party increased its representation by 21, and now has 79 representatives. Labour Party lost 30 representatives and now has 278. Centre Party elected 95 representatives, a loss of 38, while Liberal Party lost 7 representatives and now has 41.

In the new county councils there are 393 women, the same number as in the previous term. Nevertheless the percentage of female representatives has increased from 41.2 to 41.9 because the total number of representatives has decreased. There were great variations in the changes among the different counties, but in most of them there was an increase in the percentage of women. The biggest change was the increase in Hedmark county, where there are 48.8 per cent women in the county council in the current term. There are five counties with less than 40 per cent women in the county councils. Among the major parties, Labour Party has the greatest percentage of women - nearly half of its representatives are women. Among these parties, Progress Party and Christian Democratic Party have less than 40 per cent female representatives.

The mean age of the representatives that were elected in 1999 was 47 years as in the previous term. Most of the representatives, 29 and 35 per cent, respectively, are in the 40-49 and 50-59 year age groups. In the previous term, there were 33 and 32 per cent of the representatives, respectively in these two age groups. About 7 per cent of the representatives, were in the youngest age group, 18-24 years, which is about the same percentage as in 1995. About 12 per cent of the representatives are in the oldest age groups, 60-69 years and 70 years and older, which is roughly the same percentage as in 1995.

The data on the representatives' occupations show that 12 per cent are self-employed. 20 per cent of these self-employed representatives are women. About 70 per cent of the representatives are employed in the public and private sectors, while 9 per cent are students. About 4 per cent are old-age or disability pensioners and approximately 3 per cent are homemakers. These figures are roughly the same as in the previous term.

In the county council election of 1999, 56.8 per cent of the eligible voters voted. This is 2.9 percentage points lower than in 1995. With the exception of Oslo, the voter turnout was highest in Akershus county and lowest in the three northernmost counties as in the previous election.

6. More information

6.1. Other publications

A separate publication will be prepared for the municipal council election, NOS Municipal Council Election. A publication will also be made for the general election, NOS Storting Election.

6.2. Special orders

The forms in appendices C and D show the information that has been gathered. Tables of variables that have not been included in this publication or more detailed tables can be obtained by inquiring at Statistics Norway.

6.3. Internet

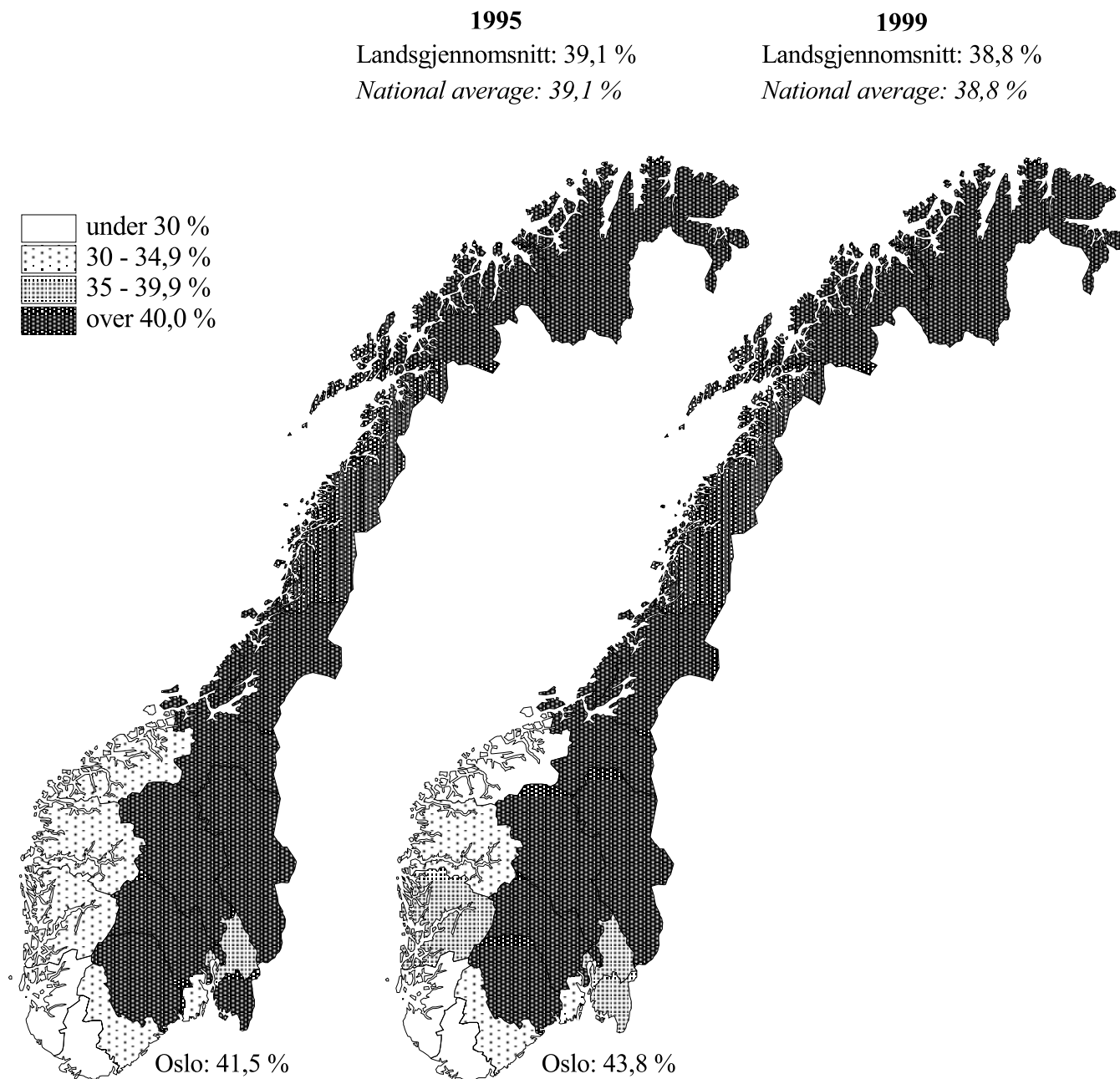
Statistics Norway has web sites on the Internet where it is possible to find figures from this publication. The web site is: <http://www.ssb.no/00/> .

6.4. Contacts in Statistics Norway

If you want other tables or further information, you can contact:

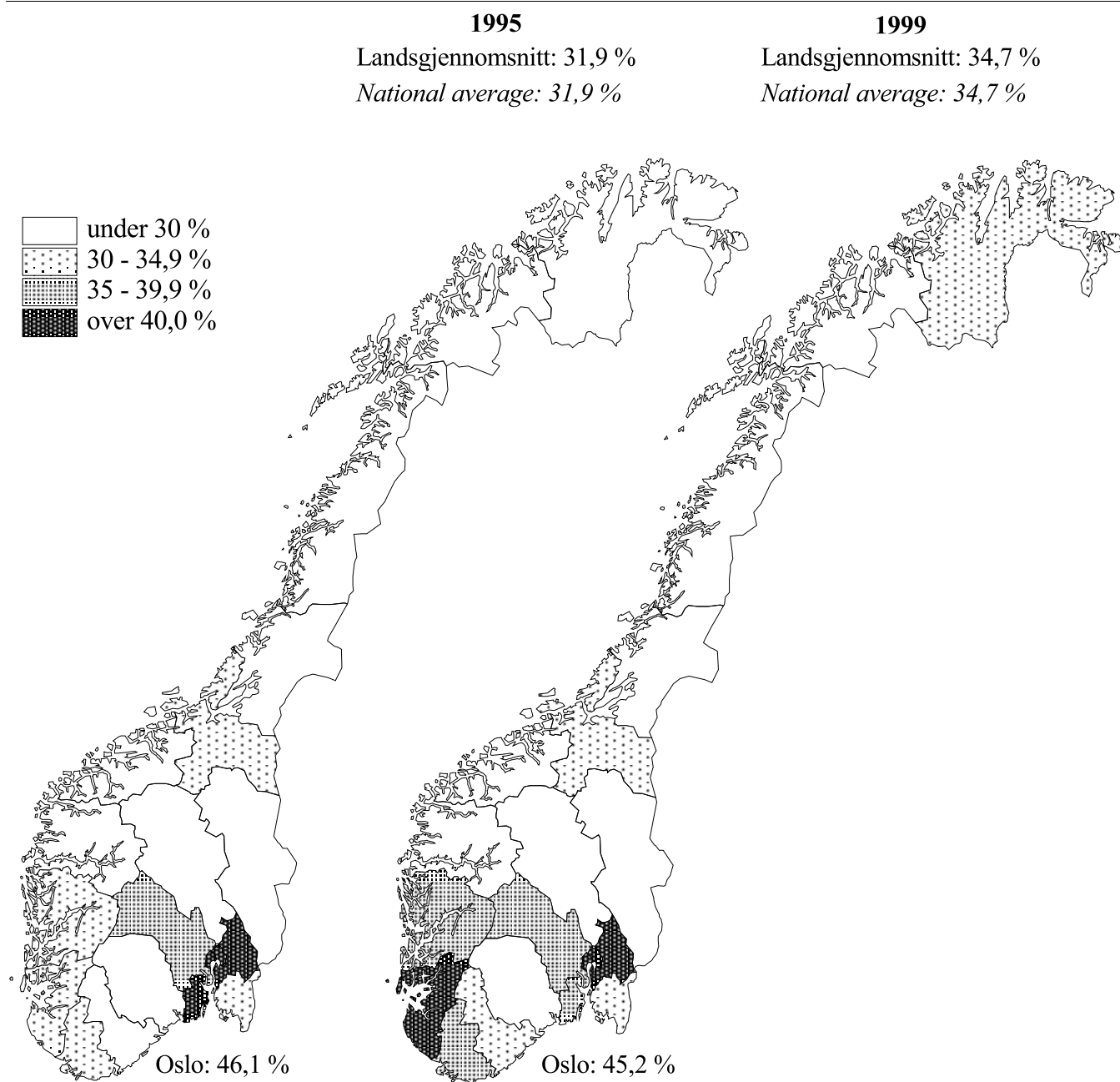
E-mail: nelly.klatstolen@ssb.no, tel.: +47 62 88 52 98, or our customer service group which has the e-mail address oppdragbefolkning@ssb.no, tel.: +47 62 88 54 00.

Figur 1. Godkjente stemmer på Det norske Arbeiderparti, Sosialistisk Venstreparti og Rød Valgallianse i prosent av godkjente stemmer i alt, etter fylke. 1995 og 1999
Valid votes for Labour Party, Socialist Left Party and Red Electoral Alliance as percentage of valid votes, by county. 1995 and 1999



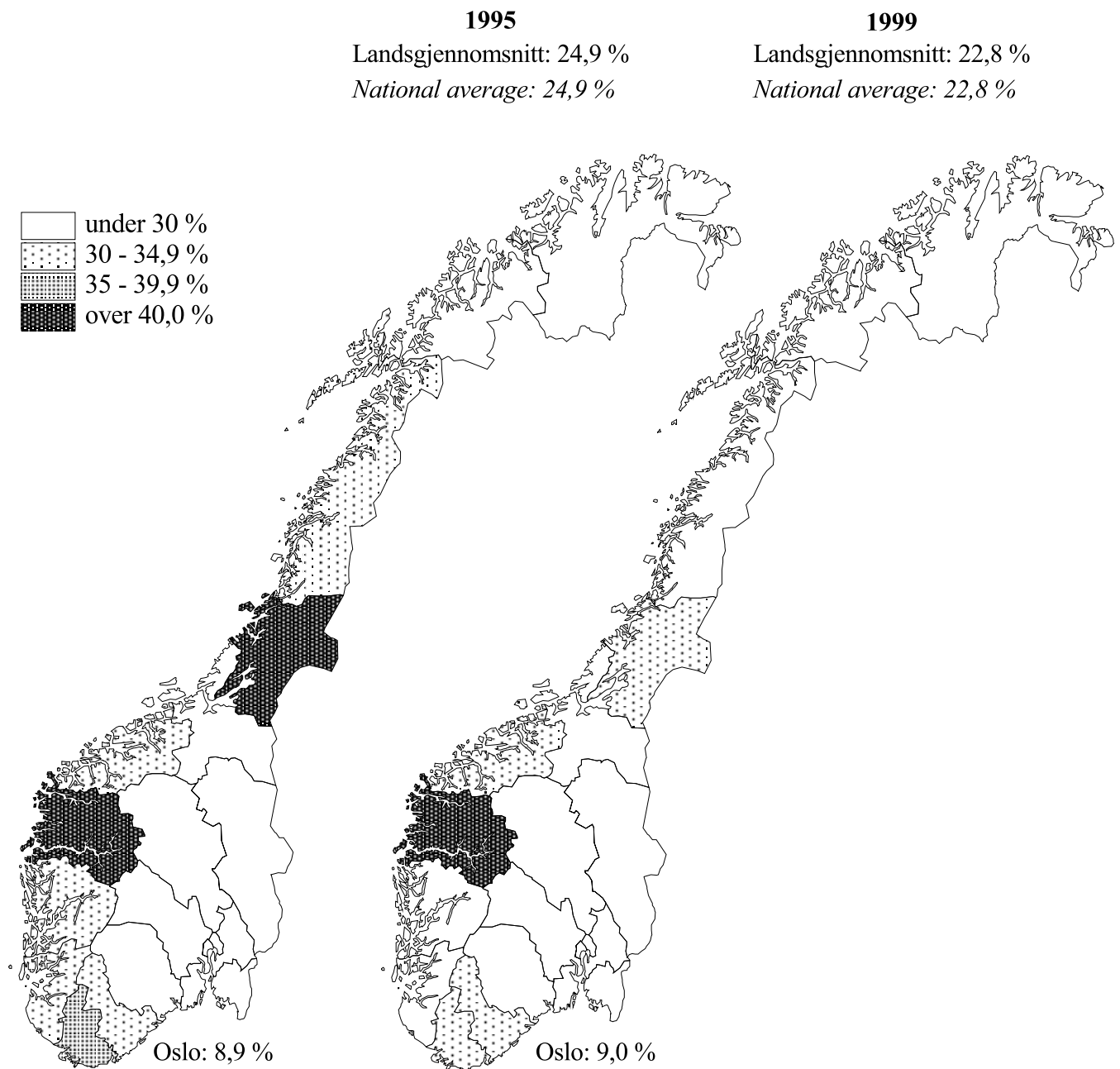
Datakilde: Statistisk sentralbyrå
Kartgrunnlag: Statens kartverk

Figur 2. Godkjente stemmer på Høyre og Fremskrittspartiet i prosent av godkjente stemmer i alt, etter fylke. 1995 og 1999
 Valid votes for Conservative Party and Progress Party as percentage of valid votes, by county. 1995 and 1999



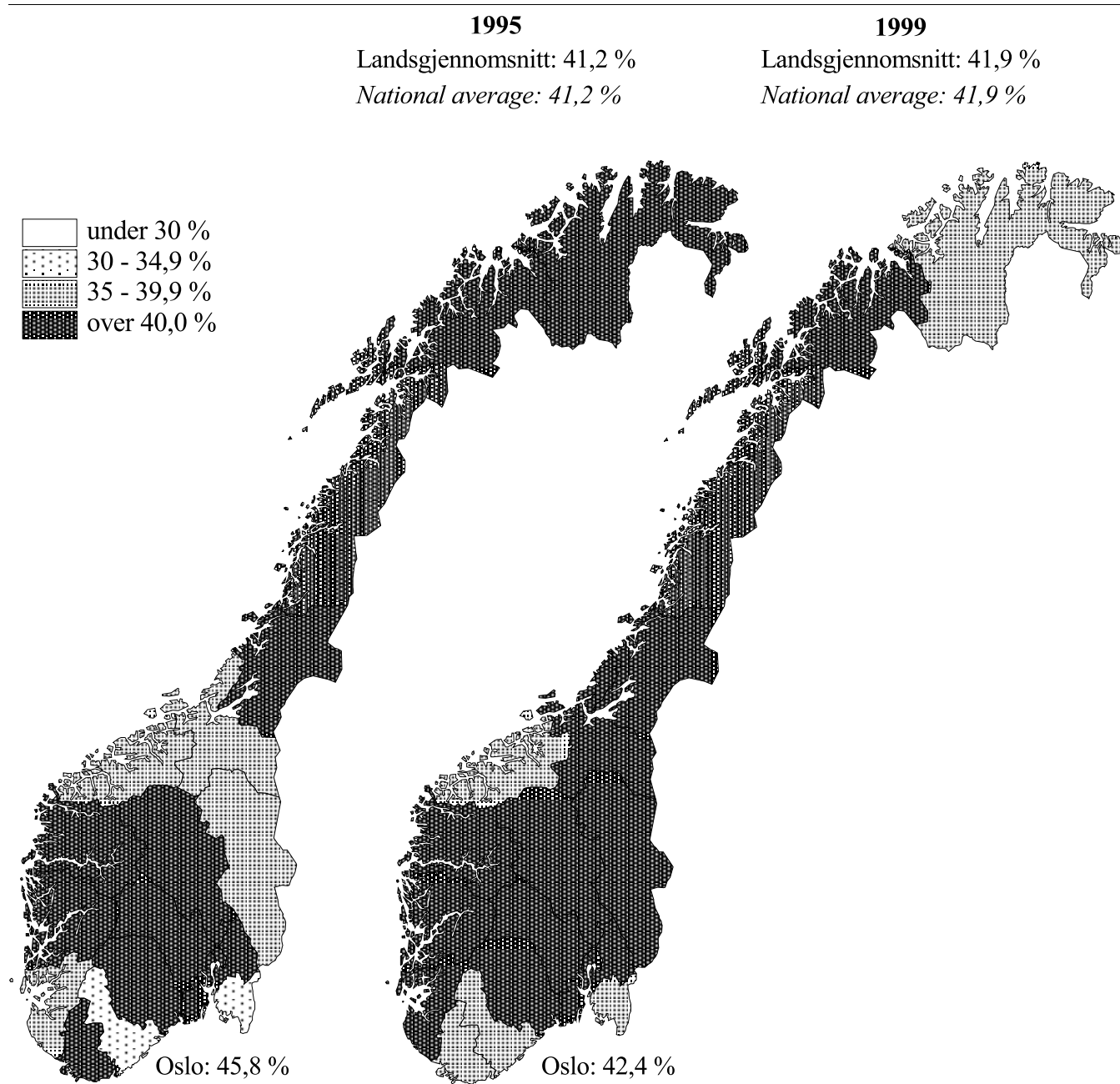
Datakilde: Statistisk sentralbyrå
 Kartgrunnlag: Statens kartverk

Figur 3. Godkjente stemmer på Kristelig Folkeparti, Senterpartiet og Venstre i prosent av godkjente stemmer i alt, etter fylke. 1995 og 1999
 Valid votes for Christian Democratic Party, Centre Party and Liberal Party as percentage of valid votes, by county. 1995 and 1999



Datakilde: Statistisk sentralbyrå
 Kartgrunnlag: Statens kartverk

Figur 4. Prosent kvinner blant fylkestingsrepresentantene, etter fylke. 1995 og 1999
 Percentage females among the representatives of the county council, by county. 1995 and 1999



Datakilde: Statistisk sentralbyrå
 Kartgrunnlag: Statens kartverk

1. Personer med stemmerett, stemmetall og valgdeltaking i prosent. Hele landet. Fylkestingsvalgene 1975-1999¹
Persons entitled to vote, votes cast and percentage voter turnout. The whole country. County council elections 1975-1999¹

	Personer med stemmerett <i>Persons entitled to vote</i>			Avgitte stemmer <i>Votes cast</i>		Valgdeltaking i prosent <i>Percentage voter turnout</i>	Forkastede stemmer <i>Rejected votes</i>	Godkjente stemmer <i>Valid votes</i>
	I alt <i>Total</i>	Menn <i>Males</i>	Kvinner <i>Females</i>	I alt <i>Total</i>	Prosent på forhånd ² <i>Per cent in advance²</i>			
1975	2 723 328	1 331 876	1 391 452	1 940 284	5,3	71,3	25 104	1 915 180
1979	2 950 031	1 444 352	1 505 679	2 096 315	7,2	71,1	3 285	2 093 030
1983	3 099 408	1 515 797	1 583 611	2 168 638	6,9	70,0	4 815	2 163 823
1987	3 207 648	1 566 740	1 640 908	2 123 725	7,5	66,2	6 487	2 117 238
1991	3 310 257	1 621 642	1 688 615	2 112 141	7,4	63,8	4 149	2 104 091
1995	3 374 581	1 654 876	1 719 705	2 014 154	8,3	59,7	7 355	2 006 799
1999	3 439 636	1 684 618	1 755 018	1 952 443	15,6	56,8	11 207	1 941 236

¹ Medregnet kommunestyrevalget i Oslo. ² Felles tall for kommunestyrevalg og fylkestingsvalg.

¹ Including elections to the city council of Oslo. ² Joint number of municipal council election and county council election.

2. Personer med stemmerett, personer som stemte og valgdeltaking i prosent.¹ Manntallsoppgaver. 1975-1999
Persons entitled to vote, persons who voted and percentage voter turnout.¹ Data from the electoral roll. 1975-1999

	Personer med stemmerett <i>Persons entitled to vote</i>			Personer som stemte ¹ <i>Persons who voted¹</i>				Valgdeltaking i prosent ved ett eller begge valg ¹ <i>Percentage voter turnout at one or both elections combined¹</i>		
	I alt <i>Total</i>	Menn <i>Males</i>	Kvinner <i>Females</i>	I alt <i>Total</i>	Menn <i>Males</i>	Kvinner <i>Females</i>	På forhånd <i>In advance</i>	I alt <i>Total</i>	Menn <i>Males</i>	Kvinner <i>Females</i>
1975	2 723 328	1 331 876	1 391 452	1 946 310	968 163	978 147	103 055	71,5	72,7	70,3
1979	2 950 031	1 444 352	1 505 679	2 167 795	1 075 780	1 092 015	156 317	73,5	74,5	72,5
1983	3 099 408	1 515 797	1 583 611	2 261 864	1 112 752	1 149 112	155 864	73,0	73,4	72,6
1987	3 207 648	1 566 740	1 640 908	2 267 898	1 110 024	1 157 874	170 485	70,7	70,8	70,6
1991	3 310 257	1 621 642	1 688 615	2 208 345	.	.	164 139	66,7	.	.
1995	3 374 581	1 654 876	1 719 705	2 166 469	.	.	178 881	64,2	.	.
1999	3 439 636	1 684 618	1 755 018	2 122 905	.	.	331 929	61,7	.	.

¹ Regnet på kryss i manntallet. Felles for kommunestyrevalg og fylkestingsvalg.

¹ Calculated on marks in the voting register. Common to municipal council election and county council election.

3. Godkjente stemmer, etter parti/valgliste. Hele landet. Fylkestingsvalgene 1975-1999¹. Prosent
Valid votes, by party/electoral list. The whole country. County council elections 1975-1999¹. Per cent

Parti/valgliste Party/electoral list	1975	1979	1983	1987	1991	1995	1999
I alt Total	100,0	100,0	100,0	100,0	100,0	100,0	100,0
Det norske Arbeiderparti <i>Labour Party</i>	38,1	36,0	38,9	35,9	30,4	31,3	28,2
Fremskrittspartiet ² <i>Progress Party</i>	1,4	2,5	6,3	12,3	7,0	12,0	13,4
Høyre <i>Conservative Party</i>	22,6	29,9	26,4	23,7	21,9	19,9	21,3
Kristelig Folkeparti <i>Christian Democratic Party</i>	12,3	10,2	8,8	8,1	8,1	8,5	10,1
Senterpartiet <i>Centre Party</i>	11,2	8,6	7,2	6,8	12,0	11,7	8,5
Sosialistisk Venstreparti <i>Socialist Left Party</i>	5,7	4,4	5,3	5,7	12,2	6,1	8,5
Venstre <i>Liberal Party</i>	3,8	5,3	4,4	3,3	3,5	4,7	4,2
Pensjonistpartiet <i>The Pensioners' Party</i>	0,3	1,5	1,5	1,2
Rød Valgallianse <i>Red Electoral Alliance</i>	0,5	0,8	1,2	1,3	1,5	1,7	2,1
Miljøpartiet De Grønne <i>The Greens</i>	0,1	0,5	0,4	0,4
Norges Kommunistiske Parti ³ <i>Communist Party</i> ³	0,3	0,5	0,4	0,3	0,1	0,1	0,1
Det Liberale Folkepartiet <i>The Liberal People's Party</i>	2,9	1,3	0,7	0,4	.	.	.
Felleslister <i>Joint lists</i>	1,3	.	.	.
Andre lister <i>Other lists</i>	1,2	0,6	0,3	0,9	1,2	2,0	2,0

¹ Medregnet kommunestyrevalget i Oslo. ² I 1975: Anders Langes Parti. ³ I 1975: Deltok i Sosialistisk Venstreparti.
¹ Including elections to the city council of Oslo. ² In 1975: Anders Lange's Party. ³ In 1975: Included in Socialist Left Party.

4. Representanter og prosent kvinner blant representantene, etter fylke. Fylkestingsvalgene 1979-1999
Representatives and percentage of females among the representatives, by county. County council elections 1979-1999

Nr. Fylke No. County	1979	1983	1987	1991	1995	1999	1979	1983	1987	1991	1995	1999
Hele landet The whole country	1 099	1 101	1 101	991	953	939	28,8	32,8	40,6	39,3	41,2	41,9
01 Østfold.....	53	53	53	53	43	43	26,4	26,4	39,6	35,8	34,9	39,5
02 Akershus.....	85	85	85	63	63	63	38,8	30,6	37,7	44,4	44,4	46,0
03 Oslo.....	85	85	85	59	59	59	37,6	35,3	40,0	40,8	45,8	42,4
04 Hedmark.....	55	55	55	43	43	43	25,5	34,5	41,8	39,5	39,5	48,8
05 Oppland.....	55	55	55	55	45	45	30,9	34,5	43,6	38,2	40,0	40,0
06 Buskerud.....	55	55	55	55	55	55	34,5	40,0	43,6	41,8	40,0	43,6
07 Vestfold.....	45	45	45	45	45	45	35,6	31,1	44,4	37,8	42,2	44,4
08 Telemark.....	55	55	55	55	55	55	32,7	32,7	36,4	36,4	40,0	41,8
09 Aust-Agder.....	35	35	35	35	35	35	25,7	25,7	40,0	34,3	31,4	37,1
10 Vest-Agder.....	45	45	45	45	45	45	24,4	33,3	42,2	37,8	46,7	35,6
11 Rogaland.....	71	71	71	71	71	57	25,4	33,8	39,4	38,0	38,0	40,4
12 Hordaland.....	85	85	85	85	67	67	25,9	31,8	36,5	35,3	41,8	46,3
14 Sogn og Fjordane.....	37	39	39	39	39	39	18,9	30,8	38,5	33,3	43,6	41,0
15 Møre og Romsdal.....	71	71	71	57	57	57	26,9	32,4	42,3	31,6	38,6	38,6
16 Sør-Trøndelag.....	71	71	71	53	53	53	21,1	26,8	39,4	41,5	39,6	43,4
17 Nord-Trøndelag.....	45	45	45	45	45	45	24,4	31,1	37,8	35,6	40,0	40,0
18 Nordland.....	71	71	71	53	53	53	25,3	36,6	45,1	43,4	49,1	43,4
19 Troms.....	45	45	45	45	45	45	33,3	37,8	44,4	42,2	42,2	40,0
20 Finnmark.....	35	35	35	35	35	35	20,0	37,1	42,9	45,7	42,9	37,1

5. Representanter, etter parti/valgliste. Hele landet. Fylkestingsvalgene 1975-1999¹
Representatives, by party/electoral list. The whole country. County council elections 1975-1999¹

Parti/valgliste <i>Party/electoral list</i>	1975	1979	1983	1987	1991	1995	1999
Alle partier/valgliste All parties/electoral lists	1 099	1 099	1 101	1 101	991	953	939
Det norske Arbeiderparti <i>Labour Party</i>	425	406	442	412	310	308	278
Fremskrittspartiet ² <i>Progress Party</i> ²	13	23	63	124	65	103	120
Høyre <i>Conservative Party</i>	233	311	281	250	203	179	185
Kristelig Folkeparti <i>Christian Democratic Party</i>	143	119	100	94	87	86	102
Senterpartiet <i>Centre Party</i>	134	105	88	84	130	133	95
Sosialistisk Venstreparti <i>Socialist Left Party</i>	62	47	60	63	123	58	79
Venstre <i>Liberal Party</i>	45	62	50	42	36	48	41
Pensjonistpartiet <i>The Pensioners' Party</i>	2	16	14	7
Rød Valgallianse <i>Red Electoral Alliance</i>	1	5	7	9	9	10	13
Miljøpartiet De Grønne <i>The Greens</i>	1	-	-	1
Norges Kommunistiske Parti ³ <i>Communist Party</i> ³	2	2	1	-	-	-
Det Liberale Folkeparti <i>The Liberal People's Party</i>	31	12	4	1	.	.	.
Felleslister <i>Joint lists</i>	13	.	.	.
Andre lister <i>Other lists</i>	12	7	4	5	12	14	18

¹ Medregnet kommunestyrevalget i Oslo. ² I 1975: Anders Langes Parti. ³ I 1975: Deltok i Sosialistisk Venstreparti.

¹ Including elections to the city council of Oslo. ² In 1975: Anders Lange's Party. ³ In 1975: Included in Socialist Left Party.

6. Endring fra fylkestingsvalget i 1995 til fylkestingsvalget i 1999 i partienes/valglistenes prosentandel av godkjente stemmer, etter fylke. Prosentpoeng
Swing from the county council election in 1995 to the county council election in 1999 in the parties'/electoral lists' percentage share of valid votes, by county. Percentage points

Nr. Fylke No. County	Det norske Arbeiderparti <i>Labour Party</i>	Fremskrittspartiet <i>Progress Party</i>	Høyre <i>Conservative Party</i>	Kristelig Folkeparti <i>Christian Democratic Party</i>	Senterpartiet <i>Centre Party</i>	Sosialistisk Venstreparti <i>Socialist Left Party</i>
Hele landet <i>The whole country</i>	-3,1	1,4	1,4	1,6	-3,2	2,4
01 Østfold	-4,6	1,4	1,0	2,8	-3,2	2,6
02 Akershus	-5,2	0,3	1,0	1,8	-2,1	3,5
03 Oslo	-4,3	-3,6	2,7	1,5	-0,9	5,3
04 Hedmark	-3,8	2,3	1,6	1,3	-3,8	2,2
05 Oppland	-3,6	1,8	1,3	1,6	-4,2	1,3
06 Buskerud	-1,7	1,6	1,8	1,3	-2,5	1,8
07 Vestfold	-7,0	-1,1	-5,9	0,7	-3,3	2,2
08 Telemark	-0,1	1,9	1,8	1,9	-4,5	2,1
09 Aust-Agder	-2,1	5,1	-0,6	3,4	-4,1	1,6
10 Vest-Agder	-3,4	3,5	4,0	0,7	-4,3	2,4
11 Rogaland	-2,8	2,9	2,7	1,5	-4,3	0,8
12 Hordaland	-0,5	3,1	1,2	0,6	-3,7	1,6
14 Sogn og Fjordane	-0,4	2,0	0,6	1,4	0,3	-0,6
15 Møre og Romsdal	-4,0	2,8	5,9	2,2	-2,6	1,7
16 Sør-Trøndelag	0,8	1,6	-1,9	0,7	-3,6	1,7
17 Nord-Trøndelag	1,6	2,8	1,0	2,1	-11,5	3,4
18 Nordland	-2,8	3,3	1,4	1,6	-5,5	2,0
19 Troms	-3,0	4,3	-1,1	1,8	-0,3	1,8
20 Finnmark	-7,3	6,8	5,7	1,3	-6,5	0,1
	Venstre <i>Liberal Party</i>	Pensjonistpartiet <i>The Pensioners' Party</i>	Rød Valgallianse <i>Red Electoral Alliance</i>	Miljøpartiet De Grønne <i>The Greens</i>	Norges Kommu- nistiske Parti <i>Communist Party</i>	Andre lister <i>Other lists</i>
Hele landet <i>The whole country</i>	-0,5	-0,3	0,4	0,0	0,0	0,0
01 Østfold	0,7	0,2	0,2	0,0	0,3	-1,4
02 Akershus	0,2	0,5	0,1	0,1	0,0	-0,4
03 Oslo	-0,5	-0,2	1,3	0,0	0,0	-1,3
04 Hedmark	0,4	-0,2	0,2	0,0	-0,1	-0,1
05 Oppland	0,4	1,3	0,4	0,2	0,0	-0,5
06 Buskerud	-0,1	-0,9	0,4	0,0	0,1	-1,9
07 Vestfold	0,0	0,0	0,5	-0,7	0,0	14,6
08 Telemark	-0,5	-2,8	0,1	-0,6	0,0	0,6
09 Aust-Agder	0,1	-4,0	0,8	0,0	0,0	-0,4
10 Vest-Agder	0,3	-2,8	0,0	0,0	0,0	-0,2
11 Rogaland	-0,8	-1,0	1,0	0,0	0,0	-0,1
12 Hordaland	-2,4	0,3	1,1	0,2	0,0	-1,4
14 Sogn og Fjordane	-2,5	0,0	-0,1	0,0	0,0	-0,7
15 Møre og Romsdal	-0,4	-0,2	0,2	0,0	0,0	-5,3
16 Sør-Trøndelag	-0,4	0,4	0,5	-0,2	0,2	0,0
17 Nord-Trøndelag	0,1	0,0	0,3	-0,2	0,0	0,4
18 Nordland	-2,2	0,1	0,3	0,0	0,2	1,9
19 Troms	-0,3	0,0	-2,1	-0,2	0,1	-1,0
20 Finnmark	-3,7	0,0	-1,7	0,0	-1,5	6,8

7. Representanter, etter kjønn, parti/valgliste og fylke. Fylkestingsvalgene 1987, 1991, 1995 og 1999
Representatives, by sex, party/electoral list and county. County council elections 1987, 1991, 1995 and 1999

Nr. Fylke No. County		I alt Total		Det norske Arbeiderparti Labour Party		Fremskrittspartiet Progress Party		Høyre Conservative Party		Kristelig Folkeparti Christian Democratic Party		Senterpartiet Centre Party	
		I alt Total	Av dette kvinner Of which females	I alt Total	Av dette kvinner Of which females	I alt Total	Av dette kvinner Of which females	I alt Total	Av dette kvinner Of which females	I alt Total	Av dette kvinner Of which females	I alt Total	Av dette kvinner Of which females
Hele landet¹													
The whole country¹ ..													
	1987	1 101	447	412	184	124	24	250	101	94	38	84	37
	1991	991	389	309	136	66	13	204	79	87	34	130	51
	1995	953	393	308	138	103	28	179	71	86	37	133	59
	1999	939	393	278	134	120	32	185	75	102	40	95	45
01 Østfold	1987	53	21	23	9	5	1	11	5	5	2	4	2
	1991	53	20	20	8	4	-	10	3	5	3	6	3
	1995	43	15	14	6	6	1	8	2	4	1	5	3
	1999	43	17	13	4	6	2	8	3	6	2	3	3
02 Akershus	1987	85	32	27	13	13	3	27	10	4	2	4	1
	1991	63	28	18	9	6	2	21	10	3	1	5	2
	1995	63	28	20	10	9	4	19	7	3	2	4	2
	1999	63	29	16	9	9	3	19	10	4	2	3	1
03 Oslo ¹	1987	85	34	27	14	16	3	29	10	3	2	-	-
	1991	59	24	19	10	5	1	20	8	2	1	1	-
	1995	59	27	20	10	13	4	17	7	2	1	-	-
	1999	59	25	16	8	10	3	18	8	3	1	-	-
04 Hedmark	1987	55	23	31	12	4	1	7	3	2	1	6	3
	1991	43	18	19	9	2	-	5	1	2	1	7	3
	1995	43	17	20	7	3	1	5	2	2	1	8	3
	1999	43	21	18	9	4	1	5	3	2	1	7	3
05 Oppland	1987	55	24	28	14	5	1	7	2	3	1	8	4
	1991	55	21	24	10	2	-	7	2	3	1	12	5
	1995	45	18	20	9	3	1	5	1	3	1	10	4
	1999	45	18	19	9	4	-	6	1	4	2	7	4
06 Buskerud	1987	55	24	22	11	8	2	14	5	3	2	4	2
	1991	55	23	20	10	4	1	13	5	3	1	6	2
	1995	55	22	20	9	7	3	13	4	3	1	6	3
	1999	55	24	19	10	8	3	14	5	4	2	4	2
07 Vestfold	1987	45	20	15	8	7	1	14	7	3	1	2	1
	1991	45	18	13	7	4	1	14	4	4	2	4	2
	1995	45	19	13	6	7	2	13	7	4	2	4	1
	1999	45	20	10	5	7	2	10	4	4	2	2	1
08 Telemark	1987	55	20	24	8	5	-	11	3	5	5	3	2
	1991	55	21	18	7	4	-	9	3	5	3	7	3
	1995	55	22	19	8	7	1	7	2	5	3	7	4
	1999	55	23	19	10	8	2	8	3	7	3	5	2
09 Aust-Agder	1987	35	14	13	6	3	1	8	4	5	1	3	1
	1991	35	12	9	3	3	-	6	3	5	2	4	1
	1995	35	11	10	3	3	-	6	2	5	2	5	2
	1999	35	13	10	5	5	1	6	2	7	2	3	1
10 Vest-Agder	1987	45	19	10	4	6	2	10	5	9	3	3	1
	1991	45	17	8	3	5	1	9	4	9	3	4	2
	1995	45	21	10	5	5	2	8	3	10	4	5	3
	1999	45	16	8	3	7	3	10	2	11	5	3	1
11 Rogaland	1987	71	28	19	8	10	3	18	7	11	4	5	2
	1991	71	27	15	8	6	1	18	7	10	3	9	4
	1995	71	27	17	8	10	2	15	7	11	4	9	2
	1999	57	23	12	5	10	4	13	4	10	4	4	2

7. Representanter, etter kjønn, parti/valgliste og fylke. Fylkestingsvalgene 1987, 1991, 1995 og 1999

(forts.) Representatives, by sex, party/electoral list and county. County council elections 1987, 1991, 1995 and 1999

Nr. Fylke No. County		I alt Total		Det norske Arbeiderparti Labour Party		Fremskrittspartiet Progress Party		Høyre Conservative Party		Kristelig Folkeparti Christian Democratic Party		Senterpartiet Centre Party		
		I alt	kvinner females	I alt	kvinner females	I alt	kvinner females	I alt	kvinner females	I alt	kvinner females	I alt	kvinner females	
														Total Of which
12 Hordaland	1987	85	31	26	11	13	2	20	8	10	4	5	2	
	1991	85	32	24	10	8	2	16	6	10	4	10	3	
	1995	67	28	18	7	9	2	12	6	9	4	8	4	
	1999	67	31	18	10	11	4	13	5	9	3	5	3	
14 Sogn og Fjordane . . .	1987	39	15	12	5	2	-	8	3	5	2	6	2	
	1991	39	12	10	3	1	-	6	2	4	1	10	3	
	1995	39	17	11	4	2	-	5	3	4	1	10	5	
	1999	39	16	10	4	2	-	6	3	5	1	10	5	
15 Møre og Romsdal . . .	1987	71	30	21	9	7	2	13	7	10	4	7	2	
	1991	57	20	12	5	3	-	8	3	8	4	8	3	
	1995	57	22	14	7	5	1	7	3	8	4	9	4	
	1999	57	22	12	5	7	2	10	4	9	4	7	3	
16 Sør-Trøndelag	1987	71	28	28	12	7	1	15	6	5	2	6	3	
	1991	53	22	16	6	3	2	12	4	4	1	8	4	
	1995	53	21	17	8	4	2	13	5	3	1	8	4	
	1999	53	23	17	6	4	1	12	6	4	2	6	3	
17 Nord-Trøndelag	1987	45	17	19	7	3	-	5	2	2	1	10	4	
	1991	45	16	16	5	1	-	4	2	2	1	14	5	
	1995	45	18	17	8	2	-	4	1	2	2	15	5	
	1999	45	18	18	9	3	-	4	1	3	1	10	4	
18 Nordland	1987	71	32	30	14	5	1	15	7	4	1	5	3	
	1991	53	24	18	9	2	1	10	5	3	1	7	3	
	1995	53	26	18	9	4	1	8	4	3	1	9	5	
	1999	53	23	17	10	6	1	8	4	4	1	7	3	
19 Troms.	1987	45	20	19	10	3	-	12	5	3	1	2	1	
	1991	45	19	16	6	2	-	10	6	3	1	5	2	
	1995	45	19	16	7	3	1	8	4	3	1	7	3	
	1999	45	18	15	7	5	-	7	4	4	1	7	3	
20 Finnmark	1987	35	15	18	9	2	-	6	2	2	1	1	1	
	1991	35	15	14	8	1	1	6	1	2	-	3	1	
	1995	35	15	14	7	1	-	6	1	2	1	4	2	
	1999	35	13	11	6	4	-	8	3	2	1	2	1	
		Sosialistisk Venstreparti Socialist Left Party		Venstre Liberal Party		Pensjonistpartiet The Pensioners' Party		Rød Valgallianse Red Electoral Alliance		Norges Kommunis- tiske Parti Communist Party		Felleslister og andre lister Joint lists and other lists		
		I alt	kvinner females	I alt	kvinner females	I alt	kvinner females	I alt	kvinner females	I alt	kvinner females	I alt	kvinner females	
														Total Of which
Hele landet¹	The whole country¹	1987	63	30	42	21	2	1	9	1	1	1	20	9
		1991	122	58	36	13	16	2	9	1	-	-	12	2
		1995	58	32	48	19	14	2	10	3	-	-	14	4
		1999	79	37	41	17	7	-	13	6	-	-	19	7
01 Østfold	1987	2	1	2	1	.	.	1	-	-	-	.	.	
	1991	6	3	1	-	.	.	1	-	
	1995	2	1	1	-	1	-	1	1	.	.	1	-	
	1999	3	1	2	1	1	-	1	1	-	-	.	.	
02 Akershus	1987	4	2	3	1	.	.	1	-	-	-	2	-	
	1991	7	3	2	1	.	.	1	-	.	.	-	-	
	1995	3	2	3	1	1	-	1	-	-	-	-	-	
	1999	6	3	3	1	1	-	1	-	-	-	1	-	

7. Representanter, etter kjønn, parti/valgliste og fylke. Fylkestingsvalgene 1987, 1991, 1995 og 1999
(forts.) *Representatives, by sex, party/electoral list and county. County council elections 1987, 1991, 1995 and 1999*

		Sosialistisk Venstreparti <i>Socialist Left Party</i>		Venstre <i>Liberal Party</i>		Pensjonistpartiet <i>The Pensioners' Party</i>		Rød Valgallianse <i>Red Electoral Alliance</i>		Norges Kommunistiske Parti <i>Communist Party</i>		Felleslister og andre lister <i>Joint lists and other lists</i>	
		Av dette I alt kvinner <i>Total Of which females</i>	Av dette I alt kvinner <i>Total Of which females</i>	Av dette I alt kvinner <i>Total Of which females</i>	Av dette I alt kvinner <i>Total Of which females</i>	Av dette I alt kvinner <i>Total Of which females</i>	Av dette I alt kvinner <i>Total Of which females</i>	Av dette I alt kvinner <i>Total Of which females</i>	Av dette I alt kvinner <i>Total Of which females</i>	Av dette I alt kvinner <i>Total Of which females</i>	Av dette I alt kvinner <i>Total Of which females</i>		
03 Oslo ¹	1987	6	3	.	.	-	-	2	-	-	-	2	2
	1991	9	4	-	-	1	-	2	-	-	-	.	.
	1995	4	4	2	-	-	-	1	1	-	-	-	-
	1999	8	4	2	1	-	-	2	-	-	-	-	-
04 Hedmark	1987	4	2	1	1	.	.	-	-	-	-	.	.
	1991	7	4	1	-	.	.	-	-	-	-	.	.
	1995	3	2	1	-	1	1	-	-	-	-	-	-
	1999	5	3	1	1	1	-	-	-	-	-	.	.
05 Oppland	1987	2	1	2	1	.	.	-	-	-	-	.	.
	1991	6	3	1	-	.	.	-	-	-	-	.	.
	1995	3	2	1	-	.	.	-	-	-	-	-	-
	1999	3	2	2	-	-	-	-	-	-	-	.	.
06 Buskerud	1987	2	1	2	1	.	.	-	-	-	-	.	.
	1991	6	3	2	1	1	-	-	-	-	-	.	.
	1995	3	1	2	1	-	-	-	-	-	-	1	-
	1999	4	1	2	1	.	.	-	-	-	-	-	-
07 Vestfold	1987	2	1	2	1	.	.	-	-	-	-	.	.
	1991	5	2	1	-	.	.	-	-	-	-	.	.
	1995	2	1	1	-	.	.	1	-	-	-	-	-
	1999	3	1	1	1	.	.	1	-	-	-	7	4
08 Telemark	1987	4	2	3	2	.	.	-	-	-	-	.	.
	1991	9	4	2	1	.	.	1	-	-	-	.	.
	1995	4	2	3	1	2	-	1	1	-	-	-	-
	1999	5	2	2	-	-	-	1	1	-	-	-	-
09 Aust-Agder	1987	1	-	2	1	.	.	-	-	-	-	.	.
	1991	3	1	2	1	3	1	-	-	-	-	.	.
	1995	2	1	2	1	2	-	-	-	-	-	-	-
	1999	2	1	2	1	-	-	-	-	-	-	.	.
10 Vest-Agder	1987	2	1	.	.	2	1	-	-	-	-	5	3
	1991	3	2	2	1	5	1	-	-	-	-	.	.
	1995	2	1	2	1	2	1	.	.	-	-	1	1
	1999	3	1	2	1	-	-	.	.	-	-	1	-
11 Rogaland	1987	3	2	5	2	.	.	-	-	-	-	.	.
	1991	6	3	3	1	4	-	-	-	-	-	-	-
	1995	3	2	4	2	2	-	-	-	-	-	-	-
	1999	3	2	3	1	1	-	1	1	-	-	.	.
12 Hordaland	1987	5	2	1	-	-	-	5	2
	1991	10	6	3	1	2	-	1	-	-	-	1	-
	1995	4	2	5	3	1	-	1	-	-	-	-	-
	1999	5	3	3	1	1	-	2	2	-	-	.	.
14 Sogn og Fjordane	1987	2	1	3	2	.	.	1	-	-	-	.	.
	1991	4	2	4	1	.	.	-	-	-	-	-	-
	1995	2	1	5	3	.	.	-	-	-	-	-	-
	1999	2	1	4	2	.	.	-	-	-	-	.	.
15 Møre og Romsdal	1987	3	2	5	3	.	.	-	-	-	-	5	1
	1991	5	2	3	2	.	.	-	-	-	-	10	1
	1995	2	1	3	1	1	-	-	-	-	-	8	1
	1999	3	1	3	1	1	-	-	-	-	-	5	2
16 Sør-Trøndelag	1987	5	2	4	2	.	.	1	-	-	-	.	.
	1991	7	4	2	1	.	.	1	-	-	-	.	.
	1995	4	1	2	-	1	-	1	-	-	-	-	-
	1999	5	3	2	1	1	-	2	1	-	-	.	.

7. Representanter, etter kjønn, parti/valgliste, og fylke. Fylkestingsvalgene 1987, 1991, 1995 og 1999.(forts.) *Representatives, by sex, party/electoral list, and county. County council elections 1987, 1991, 1995 and 1999*

		Sosialistisk Venstreparti <i>Socialist Left Party</i>		Venstre <i>Liberal Party</i>		Pensjonistpartiet <i>The Pensioners' Party</i>		Rød Valgallianse <i>Red Electoral Alliance</i>		Norges Kommunistiske Parti <i>Communist Party</i>		Felleslister og andre lister <i>Joint lists and other lists</i>	
		Av dette I alt kvinner <i>Total Of which females</i>		Av dette I alt kvinner <i>Total Of which females</i>		Av dette I alt kvinner <i>Total Of which females</i>		Av dette I alt kvinner <i>Total Of which females</i>		Av dette I alt kvinner <i>Total Of which females</i>		Av dette I alt kvinner <i>Total Of which females</i>	
17 Nord-Trøndelag	1987	3	1	-	-	-	-	3	2
	1991	6	2	2	1	.	.	-	-
	1995	3	1	2	1	.	.	-	-
	1999	5	2	2	1	.	.	-	-	.	.	-	-
18 Nordland	1987	7	4	4	2	.	.	1	-	-	-	-	-
	1991	9	4	3	1	.	.	1	-
	1995	5	3	4	2	-	-	1	-	.	.	1	1
	1999	6	2	2	1	-	-	1	-	-	-	2	1
19 Troms	1987	3	1	2	1	.	.	1	1	-	-	-	-
	1991	7	3	1	-	.	.	1	1	-	-	.	.
	1995	3	2	2	1	.	.	2	-	-	-	1	-
	1999	4	2	2	1	.	.	1	-	.	.	-	-
20 Finnmark	1987	3	1	2	-	.	.	-	-	1	1	.	.
	1991	7	3	1	-	.	.	-	-	-	-	1	1
	1995	4	2	3	1	.	.	-	-	-	-	1	1
	1999	4	2	1	-	3	-

¹ Medregnet kommunestyrevalget i Oslo.¹ Including election to the city council of Oslo.

8. Personer med stemmerett, personer som stemte og valgdeltakelse i prosent, etter kommune. Manntallsoppgaver¹
Persons entitled to vote, persons who voted and percentage voter turnout, by municipality. Data from the electoral roll¹

No. Fylke Kommune No. County Municipality	Personer med stemmerett <i>Persons entitled to vote</i>			Personer som stemte <i>Persons who voted</i>			Prosent på forhånd <i>Percentage voting in advance</i>	Deltakelse i prosent ved ett eller begge valg ¹ <i>Percentage voter turnout at one or both elections combined¹</i>
	I alt <i>Total</i>	Menn <i>Males</i>	Kvinner <i>Females</i>	I alt <i>Total</i>	På valgtinget <i>At polling station</i>	På forhånd <i>In advance</i>		
Hele landet <i>The whole country</i>	3 439 636	1 684 618	1 755 018	2 122 905	1 790 976	331 929	15,6	61,7
Ikke medregnet Oslo <i>Not including Oslo</i>	3 030 217	1 489 215	1 541 002	1 860 650	1 582 614	278 036	14,9	61,4
01 Østfold	194 312	94 306	100 006	116 079	102 157	13 922	12,0	59,7
02 Akershus	352 545	172 319	180 226	227 578	193 834	33 744	14,8	64,6
03 Oslo	409 419	195 403	214 016	262 255	208 362	53 893	20,5	64,1
04 Hedmark	147 741	72 227	75 514	91 812	79 673	12 139	13,2	62,1
05 Oppland	143 969	70 681	73 288	89 214	75 602	13 612	15,3	62,0
06 Buskerud	184 230	90 013	94 217	112 735	96 327	16 408	14,6	61,2
07 Vestfold	164 202	79 375	84 827	102 017	87 707	14 310	14,0	62,1
08 Telemark	128 459	62 518	65 941	76 461	64 924	11 537	15,1	59,5
09 Aust-Agder	77 841	38 398	39 443	46 404	39 191	7 213	15,5	59,6
10 Vest-Agder	116 316	56 877	59 439	72 686	62 287	10 399	14,3	62,5
11 Rogaland	273 620	135 169	138 451	170 551	148 600	21 951	12,9	62,3
12 Hordaland	328 767	161 494	167 273	205 234	169 339	35 895	17,5	62,4
14 Sogn og Fjordane	81 038	40 593	40 445	51 754	42 966	8 788	17,0	63,9
15 Møre og Romsdal	185 504	92 131	93 373	111 398	96 135	15 263	13,7	60,1
16 Sør-Trøndelag	200 951	98 509	102 442	123 487	103 758	19 729	16,0	61,5
17 Nord-Trøndelag	96 569	48 024	48 545	59 730	51 333	8 397	14,1	61,9
18 Nordland	183 055	90 693	92 362	105 327	85 809	19 518	18,5	57,5
19 Troms	115 116	57 354	57 762	65 556	55 053	10 503	16,0	56,9
20 Finnmark	55 982	28 534	27 448	32 627	27 919	4 708	14,4	58,3
01 Østfold	194 312	94 306	100 006	116 079	102 157	13 922	12,0	59,7
0101 Halden	21 011	10 200	10 811	12 960	11 242	1 718	13,3	61,7
0104 Moss	21 182	10 207	10 975	12 430	10 729	1 701	13,7	58,7
0105 Sarpsborg	37 409	18 158	19 251	21 162	18 674	2 488	11,8	56,6
0106 Fredrikstad	53 433	25 591	27 842	30 992	27 264	3 728	12,0	58,0
0111 Hvaler	2 764	1 368	1 396	1 766	1 498	268	15,2	63,9
0118 Aremark	1 131	558	573	830	750	80	9,6	73,4
0119 Marker	2 652	1 342	1 310	1 779	1 569	210	11,8	67,1
0121 Rømskog	545	264	281	469	416	53	11,3	86,1
0122 Trøgstad	3 832	1 905	1 927	2 453	2 154	299	12,2	64,0
0123 Spydeberg	3 424	1 719	1 705	2 149	1 887	262	12,2	62,8
0124 Askim	10 457	5 079	5 378	6 216	5 578	638	10,3	59,4
0125 Eidsberg	7 376	3 559	3 817	4 576	4 110	466	10,2	62,0
0127 Skiptvet	2 413	1 212	1 201	1 562	1 392	170	10,9	64,7
0128 Rakkestad	5 531	2 752	2 779	3 492	3 112	380	10,9	63,1
0135 Råde	4 805	2 348	2 457	3 156	2 757	399	12,6	65,7
0136 Rygge	10 121	4 906	5 215	6 167	5 588	579	9,4	60,9
0137 Våler	2 953	1 493	1 460	1 807	1 624	183	10,1	61,2
0138 Hobøl	3 273	1 645	1 628	2 113	1 813	300	14,2	64,6
02 Akershus	352 545	172 319	180 226	227 578	193 834	33 744	14,8	64,6
0211 Vestby	8 941	4 456	4 485	5 701	4 905	796	14,0	63,8
0213 Ski	18 949	9 190	9 759	12 107	10 550	1 557	12,9	63,9
0214 Ås	10 009	4 970	5 039	6 430	5 610	820	12,8	64,2
0215 Frogn	9 706	4 738	4 968	6 223	5 280	943	15,2	64,1
0216 Nesodden	11 179	5 373	5 806	7 495	6 123	1 372	18,3	67,0
0217 Oppegård	17 288	8 385	8 903	12 076	10 348	1 728	14,3	69,9
0219 Bærum	77 222	36 876	40 346	52 673	43 568	9 105	17,3	68,2
0220 Asker	36 668	17 939	18 729	24 481	20 510	3 971	16,2	66,8
0221 Aurskog-Høland	9 778	4 896	4 882	6 351	5 721	630	9,9	65,0
0226 Sørums	9 043	4 538	4 505	6 097	5 358	739	12,1	67,4
0227 Fet	6 863	3 444	3 419	4 549	4 029	520	11,4	66,3
0228 Rælingen	11 181	5 500	5 681	6 644	5 689	955	14,4	59,4
0229 Enebakk	6 437	3 280	3 157	3 932	3 489	443	11,3	61,1
0230 Lørenskog	22 576	11 028	11 548	14 075	12 099	1 976	14,0	62,3
0231 Skedsmo	29 820	14 550	15 270	18 297	15 458	2 839	15,5	61,4
0233 Nittedal	13 698	6 811	6 887	8 750	7 552	1 198	13,7	63,9
0234 Gjerdrum	3 328	1 665	1 663	2 189	1 969	220	10,1	65,8
0235 Ullensaker	15 227	7 531	7 696	8 759	7 622	1 137	13,0	57,5
0236 Nes	12 449	6 211	6 238	7 506	6 486	1 020	13,6	60,3

8. Personer med stemmerett, personer som stemte og valgdeltakelse i prosent, etter kommune. Manntallsoppgaver¹
(forts.) *Persons entitled to vote, persons who voted and percentage voter turnout, by municipality. Data from the electoral roll¹*

No. Fylke Kommune No. County Municipality	Personer med stemmerett <i>Persons entitled to vote</i>			Personer som stemte <i>Persons who voted</i>			Prosent på forhånd <i>Percentage voting in advance</i>	Deltakelse i prosent ved ett eller begge valg ¹ <i>Percentage voter turnout at one or both elections combined¹</i>
	I alt <i>Total</i>	Menn <i>Males</i>	Kvinner <i>Females</i>	I alt <i>Total</i>	På valgtinget <i>At polling station</i>	På forhånd <i>In advance</i>		
02 Akershus (forts.)								
0237 Eidsvoll	13 449	6 619	6 830	7 914	6 891	1 023	12,9	58,8
0238 Nannestad	6 666	3 286	3 380	3 947	3 379	568	14,4	59,2
0239 Hurdal	2 068	1 033	1 035	1 382	1 198	184	13,3	66,8
03 Oslo	409 419	195 403	214 016	262 255	208 362	53 893	20,5	64,1
04 Hedmark								
0402 Kongsvinger	13 857	6 683	7 174	7 962	6 592	1 370	17,2	57,5
0403 Hamar	21 179	9 938	11 241	13 635	11 792	1 843	13,5	64,4
0412 Ringsaker	24 486	12 162	12 324	13 710	12 065	1 645	12,0	56,0
0415 Løten	5 511	2 740	2 771	3 455	3 114	341	9,9	62,7
0417 Stange	13 937	6 825	7 112	8 592	7 455	1 137	13,2	61,6
0418 Nord-Odal	4 151	2 077	2 074	2 777	2 429	348	12,5	66,9
0419 Sør-Odal	5 817	2 887	2 930	3 610	3 102	508	14,1	62,1
0420 Eidskog	5 103	2 533	2 570	2 982	2 653	329	11,0	58,4
0423 Grue	4 468	2 155	2 313	3 000	2 586	414	13,8	67,1
0425 Åsnes	6 656	3 294	3 362	4 070	3 705	365	9,0	61,1
0426 Våler	3 364	1 672	1 692	2 247	1 993	254	11,3	66,8
0427 Elverum	14 146	6 827	7 319	8 202	7 176	1 026	12,5	58,0
0428 Trysil	5 698	2 840	2 858	3 839	3 322	517	13,5	67,4
0429 Åmot	3 542	1 748	1 794	2 323	1 976	347	14,9	65,6
0430 Stor-Elvdal	2 400	1 189	1 211	1 653	1 352	301	18,2	68,9
0432 Rendalen	1 833	909	924	1 491	1 286	205	13,7	81,3
0434 Engerdal	1 234	621	613	952	795	157	16,5	77,1
0436 Tolga	1 357	656	701	1 011	899	112	11,1	74,5
0437 Tynset	4 152	2 059	2 093	2 703	2 367	336	12,4	65,1
0438 Alvdal	1 827	898	929	1 369	1 141	228	16,7	74,9
0439 Folldal	1 440	724	716	1 086	894	192	17,7	75,4
0441 Os	1 583	790	793	1 143	979	164	14,3	72,2
05 Oppland								
0501 Lillehammer	19 519	9 237	10 282	11 551	9 396	2 155	18,7	59,2
0502 Gjøvik	21 404	10 317	11 087	13 228	11 322	1 906	14,4	61,8
0511 Dovre	2 310	1 123	1 187	1 511	1 225	286	18,9	65,4
0512 Lesja	1 759	881	878	1 114	891	223	20,0	63,3
0513 Skjåk	1 928	962	966	1 166	955	211	18,1	60,5
0514 Lom	1 997	1 026	971	1 297	1 114	183	14,1	64,9
0515 Vågå	3 061	1 551	1 510	1 991	1 781	210	10,5	65,0
0516 Nord-Fron	4 787	2 369	2 418	2 711	2 271	440	16,2	56,6
0517 Sel	4 901	2 477	2 424	2 760	2 357	403	14,6	56,3
0519 Sør-Fron	2 634	1 320	1 314	1 627	1 402	225	13,8	61,8
0520 Ringebru	3 820	1 922	1 898	2 517	2 123	394	15,7	65,9
0521 Øyer	3 689	1 832	1 857	2 254	1 873	381	16,9	61,1
0522 Gausdal	4 919	2 451	2 468	3 123	2 713	410	13,1	63,5
0528 Østre Toten	11 111	5 526	5 585	6 795	5 726	1 069	15,7	61,2
0529 Vestre Toten	10 428	5 171	5 257	6 358	5 656	702	11,0	61,0
0532 Jevnaker	4 640	2 286	2 354	3 096	2 549	547	17,7	66,7
0533 Lunner	6 269	3 092	3 177	4 221	3 604	617	14,6	67,3
0534 Gran	10 051	4 936	5 115	6 523	5 567	956	14,7	64,9
0536 Søndre Land	4 789	2 349	2 440	3 036	2 587	449	14,8	63,4
0538 Nordre Land	5 535	2 737	2 798	3 346	2 857	489	14,6	60,5
0540 Sør-Aurdal	2 675	1 346	1 329	1 663	1 402	261	15,7	62,2
0541 Etnedal	1 148	576	572	781	631	150	19,2	68,0
0542 Nord-Aurdal	5 140	2 502	2 638	2 937	2 525	412	14,0	57,1
0543 Vestre Slidre	1 797	905	892	1 198	1 040	158	13,2	66,7
0544 Øystre Slidre	2 391	1 162	1 229	1 536	1 290	246	16,0	64,2
0545 Vang	1 267	625	642	874	745	129	14,8	69,0
06 Buskerud								
0602 Drammen	43 267	20 626	22 641	26 479	22 399	4 080	15,4	61,2
0604 Kongsberg	17 530	8 659	8 871	10 612	9 181	1 431	13,5	60,5
0605 Ringerike	22 103	10 737	11 366	12 873	10 656	2 217	17,2	58,2
0612 Hole	3 839	1 906	1 933	2 490	2 133	357	14,3	64,9

8. Personer med stemmerett, personer som stemte og valgdeltakelse i prosent, etter kommune. Manntallsoppgaver¹
 (forts.) *Persons entitled to vote, persons who voted and percentage voter turnout, by municipality. Data from the electoral roll¹*

No. Fylke Kommune No. County Municipality	Personer med stemmerett <i>Persons entitled to vote</i>			Personer som stemte <i>Persons who voted</i>			Prosent på forhånd <i>Percentage voting in advance</i>	Deltakelse i prosent ved ett eller begge valg ¹ <i>Percentage voter turnout at one or both elections combined¹</i>
	I alt <i>Total</i>	Menn <i>Males</i>	Kvinner <i>Females</i>	I alt <i>Total</i>	På valgtinget <i>At polling station</i>	På forhånd <i>In advance</i>		
06 Buskerud (forts.)								
0615 Flå	893	452	441	650	547	103	15,8	72,8
0616 Nes	2 727	1 334	1 393	1 853	1 590	263	14,2	68,0
0617 Gol	3 472	1 724	1 748	2 038	1 755	283	13,9	58,7
0618 Hemsedal	1 436	729	707	1 060	868	192	18,1	73,8
0619 Ål	3 628	1 782	1 846	2 383	2 021	362	15,2	65,7
0620 Hol	3 684	1 785	1 899	2 153	1 778	375	17,4	58,4
0621 Sigdal	2 862	1 432	1 430	1 995	1 752	243	12,2	69,7
0622 Krødsherad	1 786	878	908	1 142	938	204	17,9	63,9
0623 Modum	9 753	4 800	4 953	6 015	5 214	801	13,3	61,7
0624 Øvre Eiker	11 672	5 771	5 901	6 819	6 008	811	11,9	58,4
0625 Nedre Eiker	15 410	7 486	7 924	8 836	7 941	895	10,1	57,3
0626 Lier	16 198	7 986	8 212	10 541	8 952	1 589	15,1	65,1
0627 Røyken	12 197	6 040	6 157	7 310	6 304	1 006	13,8	59,9
0628 Hurum	6 446	3 204	3 242	3 964	3 250	714	18,0	61,5
0631 Flesberg	1 956	998	958	1 309	1 147	162	12,4	66,9
0632 Rollag	1 178	597	581	772	679	93	12,0	65,5
0633 Nore og Uvdal	2 193	1 087	1 106	1 441	1 214	227	15,8	65,7
07 Vestfold	164 202	79 375	84 827	102 017	87 707	14 310	14,0	62,1
0701 Borre	18 395	8 862	9 533	11 551	9 624	1 927	16,7	62,8
0702 Holmestrand	7 355	3 589	3 766	4 284	3 799	485	11,3	58,2
0704 Tønsberg	27 491	13 099	14 392	16 845	14 392	2 453	14,6	61,3
0706 Sandefjord	30 453	14 599	15 854	18 699	16 199	2 500	13,4	61,4
0709 Larvik	31 238	15 062	16 176	18 742	16 162	2 580	13,8	60,0
0711 Svelvik	4 697	2 325	2 372	2 793	2 456	337	12,1	59,5
0713 Sande	5 526	2 705	2 821	3 564	3 211	353	9,9	64,5
0714 Hof	2 200	1 090	1 110	1 434	1 190	244	17,0	65,2
0716 Våle	3 137	1 561	1 576	2 187	2 001	186	8,5	69,7
0718 Ramnes	2 767	1 380	1 387	1 771	1 559	212	12,0	64,0
0719 Andebu	3 526	1 824	1 702	2 199	1 931	268	12,2	62,4
0720 Stokke	7 059	3 460	3 599	4 510	3 852	658	14,6	63,9
0722 Nøtterøy	15 065	7 210	7 855	9 776	8 247	1 529	15,6	64,9
0723 Tjøme	3 437	1 673	1 764	2 288	1 926	362	15,8	66,6
0728 Lardal	1 856	936	920	1 374	1 158	216	15,7	74,0
08 Telemark	128 459	62 518	65 941	76 461	64 924	11 537	15,1	59,5
0805 Porsgrunn	25 637	12 372	13 265	15 010	12 828	2 182	14,5	58,5
0806 Skien	38 556	18 570	19 986	21 647	18 334	3 313	15,3	56,1
0807 Notodden	9 737	4 724	5 013	5 495	4 906	589	10,7	56,4
0811 Siljan	1 690	858	832	1 161	1 007	154	13,3	68,7
0814 Bamble	10 648	5 299	5 349	6 265	5 402	863	13,8	58,8
0815 Kragerø	8 376	4 095	4 281	5 284	4 488	796	15,1	63,1
0817 Drangedal	3 268	1 618	1 650	2 092	1 769	323	15,4	64,0
0819 Nome	5 234	2 551	2 683	3 235	2 757	478	14,8	61,8
0821 Bø	3 905	1 877	2 028	2 258	1 934	324	14,3	57,8
0822 Sauherad	3 349	1 678	1 671	2 128	1 826	302	14,2	63,5
0826 Tinn	5 207	2 474	2 733	3 450	2 886	564	16,3	66,3
0827 Hjartdal	1 317	685	632	874	729	145	16,6	66,4
0828 Seljord	2 369	1 174	1 195	1 403	1 152	251	17,9	59,2
0829 Kviteseid	2 076	1 014	1 062	1 299	1 010	289	22,2	62,6
0830 Nissedal	1 140	555	585	782	667	115	14,7	68,6
0831 Fyresdal	1 038	509	529	776	612	164	21,1	74,8
0833 Tøkke	1 940	969	971	1 400	1 105	295	21,1	72,2
0834 Vinje	2 972	1 496	1 476	1 902	1 512	390	20,5	64,0
09 Aust-Agder	77 841	38 398	39 443	46 404	39 191	7 213	15,5	59,6
0901 Risør	5 467	2 765	2 702	3 342	2 838	504	15,1	61,1
0904 Grimstad	13 289	6 554	6 735	8 040	6 960	1 080	13,4	60,5
0906 Arendal	30 463	14 820	15 643	16 912	14 057	2 855	16,9	55,5
0911 Gjerstad	1 973	1 001	972	1 269	1 054	215	16,9	64,3
0912 Vegårshei	1 391	695	696	1 059	897	162	15,3	76,1
0914 Tvedestrand	4 574	2 246	2 328	2 940	2 434	506	17,2	64,3
0919 Froland	3 307	1 660	1 647	1 946	1 714	232	11,9	58,8

8. Personer med stemmerett, personer som stemte og valgdeltakelse i prosent, etter kommune. Manntallsoppgaver¹
(forts.) *Persons entitled to vote, persons who voted and percentage voter turnout, by municipality. Data from the electoral roll¹*

No. Fylke Kommune No. County Municipality	Personer med stemmerett <i>Persons entitled to vote</i>			Personer som stemte <i>Persons who voted</i>			Prosent på forhånd <i>Percentage voting in advance</i>	Deltakelse i prosent ved ett eller begge valg ¹ <i>Percentage voter turnout at one or both elections combined¹</i>
	I alt <i>Total</i>	Menn <i>Males</i>	Kvinner <i>Females</i>	I alt <i>Total</i>	På valgtinget <i>At polling station</i>	På forhånd <i>In advance</i>		
09 Aust-Agder (forts.)								
0926 Lillesand	6 667	3 291	3 376	4 027	3 454	573	14,2	60,4
0928 Birkenes	3 084	1 554	1 530	1 949	1 674	275	14,1	63,2
0929 Åmli	1 441	739	702	987	858	129	13,1	68,5
0935 Iveland	789	412	377	587	511	76	12,9	74,4
0937 Evje og Hornnes	2 571	1 270	1 301	1 513	1 227	286	18,9	58,8
0938 Bygland	1 046	519	527	650	542	108	16,6	62,1
0940 Valle	1 133	556	577	741	617	124	16,7	65,4
0941 Bykle	646	316	330	442	354	88	19,9	68,4
10 Vest-Agder	116 316	56 877	59 439	72 686	62 287	10 399	14,3	62,5
1001 Kristiansand	54 656	26 313	28 343	32 955	27 848	5 107	15,5	60,3
1002 Mandal	10 115	4 911	5 204	6 225	5 369	856	13,8	61,5
1003 Farsund	7 221	3 592	3 629	4 592	3 926	666	14,5	63,6
1004 Flekkefjord	6 771	3 336	3 435	4 155	3 588	567	13,6	61,4
1014 Vennesla	8 764	4 375	4 389	5 622	5 147	475	8,4	64,1
1017 Songdalen	3 832	1 921	1 911	2 499	2 268	231	9,2	65,2
1018 Søgne	6 410	3 177	3 233	4 074	3 568	506	12,4	63,6
1021 Marnardal	1 624	835	789	1 081	890	191	17,7	66,6
1026 Åseral	644	322	322	472	388	84	17,8	73,3
1027 Audnedal	1 120	564	556	902	775	127	14,1	80,5
1029 Lindesnes	3 229	1 589	1 640	2 161	1 831	330	15,3	66,9
1032 Lyngdal	5 200	2 566	2 634	3 317	2 876	441	13,3	63,8
1034 Hægebostad	1 187	618	569	945	771	174	18,4	79,6
1037 Kvinesdal	4 221	2 100	2 121	2 730	2 262	468	17,1	64,7
1046 Sirdal	1 322	658	664	956	780	176	18,4	72,3
11 Rogaland	273 620	135 169	138 451	170 551	148 600	21 951	12,9	62,3
1101 Eigersund	9 685	4 810	4 875	5 984	5 265	719	12,0	61,8
1102 Sandnes	38 167	18 874	19 293	24 563	21 775	2 788	11,4	64,4
1103 Stavanger	82 132	39 694	42 438	51 305	44 104	7 201	14,0	62,5
1106 Haugesund	23 216	11 173	12 043	13 100	11 022	2 078	15,9	56,4
1111 Sokndal	2 535	1 263	1 272	1 624	1 351	273	16,8	64,1
1112 Lund	2 231	1 142	1 089	1 503	1 292	211	14,0	67,4
1114 Bjerkreim	1 758	880	878	1 306	1 128	178	13,6	74,3
1119 Hå	9 874	5 024	4 850	6 351	5 797	554	8,7	64,3
1120 Klepp	9 798	4 986	4 812	6 171	5 598	573	9,3	63,0
1121 Time	9 445	4 681	4 764	6 425	5 775	650	10,1	68,0
1122 Gjesdal	5 983	3 008	2 975	3 830	3 442	388	10,1	64,0
1124 Sola	13 283	6 725	6 558	8 312	7 307	1 005	12,1	62,6
1127 Randaberg	6 285	3 147	3 138	4 213	3 669	544	12,9	67,0
1129 Forsand	740	373	367	538	460	78	14,5	72,7
1130 Strand	7 256	3 658	3 598	4 572	4 001	571	12,5	63,0
1133 Hjelmeland	2 078	1 050	1 028	1 423	1 169	254	17,8	68,5
1134 Suldal	3 055	1 537	1 518	1 992	1 641	351	17,6	65,2
1135 Sauda	3 891	1 912	1 979	2 590	2 277	313	12,1	66,6
1141 Finnøy	2 056	1 013	1 043	1 481	1 241	240	16,2	72,0
1142 Rennesøy	2 180	1 118	1 062	1 570	1 380	190	12,1	72,0
1144 Kvitsøy	393	204	189	272	243	29	10,7	69,2
1145 Bokn	582	295	287	415	385	30	7,2	71,3
1146 Tysvær	6 152	3 157	2 995	3 812	3 289	523	13,7	62,0
1149 Karmøy	27 030	13 493	13 537	14 837	12 907	1 930	13,0	54,9
1151 Utsira	183	99	84	149	104	45	30,2	81,4
1154 Vindafjord	3 632	1 853	1 779	2 213	1 978	235	10,6	60,9
12 Hordaland	328 767	161 494	167 273	205 234	169 339	35 895	17,5	62,4
1201 Bergen	176 351	85 104	91 247	107 647	86 410	21 237	19,7	61,0
1211 Etne	2 990	1 526	1 464	1 957	1 679	278	14,2	65,5
1214 Ølen	2 426	1 243	1 183	1 799	1 501	298	16,6	74,2
1216 Sveio	3 321	1 681	1 640	2 153	1 855	298	13,8	64,8
1219 Bømlo	7 668	3 888	3 780	4 785	4 096	689	14,4	62,4
1221 Stord	11 657	5 884	5 773	6 887	5 906	981	14,2	59,1
1222 Fitjar	2 186	1 125	1 061	1 564	1 322	242	15,5	71,5
1223 Tysnes	2 150	1 068	1 082	1 472	1 131	341	23,2	68,5

8. Personer med stemmerett, personer som stemte og valgdeltakelse i prosent, etter kommune. Manntallsoppgaver¹
(forts.) *Persons entitled to vote, persons who voted and percentage voter turnout, by municipality. Data from the electoral roll¹*

No. Fylke Kommune No. County Municipality	Personer med stemmerett <i>Persons entitled to vote</i>			Personer som stemte <i>Persons who voted</i>			Prosent på forhånd <i>Percentage voting in advance</i>	Deltakelse i prosent ved ett eller begge valg ¹ <i>Percentage voter turnout at one or both elections combined¹</i>
	I alt <i>Total</i>	Menn <i>Males</i>	Kvinner <i>Females</i>	I alt <i>Total</i>	På valgtinget <i>At polling station</i>	På forhånd <i>In advance</i>		
12 Hordaland (forts.)								
1224 Kvinnherad	9 890	4 956	4 934	6 119	5 271	848	13,9	61,9
1227 Jondal	910	437	473	662	500	162	24,5	72,7
1228 Odda	6 065	2 933	3 132	3 662	2 997	665	18,2	60,4
1231 Ullensvang	2 821	1 424	1 397	1 825	1 457	368	20,2	64,7
1232 Eidfjord	758	366	392	556	444	112	20,1	73,4
1233 Ulvik	942	459	483	681	561	120	17,6	72,3
1234 Granvin	804	408	396	541	402	139	25,7	67,3
1235 Voss	10 589	5 129	5 460	6 765	5 666	1 099	16,2	63,9
1238 Kvam	6 548	3 276	3 272	4 081	3 542	539	13,2	62,3
1241 Fusa	2 807	1 428	1 379	1 941	1 631	310	16,0	69,1
1242 Samnanger	1 763	891	872	1 215	976	239	19,7	68,9
1243 Os	10 141	5 016	5 125	6 716	5 866	850	12,7	66,2
1244 Austevoll	3 168	1 606	1 562	2 080	1 692	388	18,7	65,7
1245 Sund	3 797	1 931	1 866	2 374	2 051	323	13,6	62,5
1246 Fjell	12 695	6 424	6 271	7 805	6 799	1 006	12,9	61,5
1247 Askøy	14 580	7 317	7 263	8 880	7 750	1 130	12,7	60,9
1251 Vaksdal	3 267	1 591	1 676	2 238	1 895	343	15,3	68,5
1252 Modalen	254	131	123	165	154	11	6,7	65,0
1253 Osterøy	5 165	2 627	2 538	3 679	3 233	446	12,1	71,2
1256 Meland	3 788	1 893	1 895	2 436	2 049	387	15,9	64,3
1259 Øygarden	2 586	1 337	1 249	1 902	1 556	346	18,2	73,5
1260 Radøy	3 485	1 746	1 739	2 355	2 094	261	11,1	67,6
1263 Lindås	9 400	4 729	4 671	5 544	4 682	862	15,5	59,0
1264 Austrheim	1 954	997	957	1 250	1 038	212	17,0	64,0
1265 Fedje	518	258	260	422	289	133	31,5	81,5
1266 Masfjorden	1 323	665	658	1 076	844	232	21,6	81,3
14 Sogn og Fjordane	81 038	40 593	40 445	51 754	42 966	8 788	17,0	63,9
1401 Flora	8 230	4 218	4 012	4 583	3 998	585	12,8	55,7
1411 Gulen	1 886	951	935	1 301	931	370	28,4	69,0
1412 Solund	750	350	400	560	328	232	41,4	74,7
1413 Hyllestad	1 211	625	586	811	637	174	21,5	67,0
1416 Høyanger	3 591	1 813	1 778	2 347	1 935	412	17,6	65,4
1417 Vik	2 288	1 152	1 136	1 535	1 286	249	16,2	67,1
1418 Balestrand	1 123	530	593	729	590	139	19,1	64,9
1419 Leikanger	1 693	818	875	1 220	1 017	203	16,6	72,1
1420 Sogndal	4 995	2 474	2 521	3 109	2 704	405	13,0	62,2
1421 Aurland	1 394	692	702	1 001	860	141	14,1	71,8
1422 Lærdal	1 674	815	859	1 183	986	197	16,7	70,7
1424 Årdal	4 581	2 330	2 251	2 688	2 373	315	11,7	58,7
1426 Luster	3 759	1 867	1 892	2 570	2 155	415	16,1	68,4
1428 Askvoll	2 605	1 305	1 300	1 592	1 315	277	17,4	61,1
1429 Fjaler	2 192	1 136	1 056	1 443	1 155	288	20,0	65,8
1430 Gaular	2 187	1 135	1 052	1 485	1 272	213	14,3	67,9
1431 Jølster	2 200	1 104	1 096	1 439	1 226	213	14,8	65,4
1432 Førde	7 455	3 607	3 848	4 369	3 667	702	16,1	58,6
1433 Naustdal	2 020	1 031	989	1 450	1 196	254	17,5	71,8
1438 Bremanger	3 258	1 681	1 577	2 281	1 739	542	23,8	70,0
1439 Vågsøy	5 004	2 480	2 524	3 024	2 378	646	21,4	60,4
1441 Selje	2 324	1 178	1 146	1 484	1 024	460	31,0	63,9
1443 Eid	4 277	2 117	2 160	2 757	2 280	477	17,3	64,5
1444 Hornindal	894	475	419	636	547	89	14,0	71,1
1445 Gloppen	4 416	2 180	2 236	3 060	2 705	355	11,6	69,3
1449 Stryn	5 031	2 529	2 502	3 097	2 662	435	14,0	61,6
15 Møre og Romsdal	185 504	92 131	93 373	111 398	96 135	15 263	13,7	60,1
1502 Molde	18 088	8 677	9 411	10 060	8 573	1 487	14,8	55,6
1503 Kristiansund	13 509	6 502	7 007	8 536	7 125	1 411	16,5	63,2
1504 Ålesund	29 583	14 407	15 176	15 904	13 783	2 121	13,3	53,8
1511 Vanylven	2 783	1 426	1 357	1 788	1 434	354	19,8	64,2
1514 Sande	2 365	1 198	1 167	1 513	1 276	237	15,7	64,0
1515 Herøy	6 290	3 085	3 205	3 764	3 227	537	14,3	59,8
1516 Ulstein	4 842	2 487	2 355	2 997	2 654	343	11,4	61,9

8. Personer med stemmerett, personer som stemte og valgdeltakelse i prosent, etter kommune. Manntallsoppgaver¹
(forts.) *Persons entitled to vote, persons who voted and percentage voter turnout, by municipality. Data from the electoral roll¹*

No. Fylke Kommune No. County Municipality	Personer med stemmerett <i>Persons entitled to vote</i>			Personer som stemte <i>Persons who voted</i>			Prosent på forhånd <i>Percentage voting in advance</i>	Deltakelse i prosent ved ett eller begge valg ¹ <i>Percentage voter turnout at one or both elections combined¹</i>
	I alt <i>Total</i>	Menn <i>Males</i>	Kvinner <i>Females</i>	I alt <i>Total</i>	På valgtinget <i>At polling station</i>	På forhånd <i>In advance</i>		
15 Møre og Romsdal (forts.)								
1517 Hareid	3 528	1 763	1 765	2 399	2 069	330	13,8	68,0
1519 Volda	6 203	3 011	3 192	4 056	3 615	441	10,9	65,4
1520 Ørsta	7 828	3 947	3 881	4 692	4 244	448	9,5	59,9
1523 Ørskog	1 598	797	801	1 000	876	124	12,4	62,6
1524 Norddal	1 489	742	747	1 050	854	196	18,7	70,5
1525 Stranda	3 600	1 794	1 806	2 347	2 030	317	13,5	65,2
1526 Stordal	809	401	408	505	423	82	16,2	62,4
1528 Sykkylven	5 520	2 803	2 717	3 215	2 934	281	8,7	58,2
1529 Skodje	2 580	1 317	1 263	1 562	1 400	162	10,4	60,5
1531 Sula	5 243	2 598	2 645	3 270	3 026	244	7,5	62,4
1532 Giske	4 661	2 356	2 305	3 084	2 677	407	13,2	66,2
1534 Haram	6 663	3 415	3 248	4 110	3 620	490	11,9	61,7
1535 Vestnes	4 905	2 496	2 409	2 963	2 508	455	15,4	60,4
1539 Rauma	5 784	2 832	2 952	3 347	2 895	452	13,5	57,9
1543 Nesset	2 481	1 267	1 214	1 605	1 360	245	15,3	64,7
1545 Midsund	1 544	796	748	915	717	198	21,6	59,3
1546 Sandøy	1 071	523	548	695	586	109	15,7	64,9
1547 Aukra	2 268	1 120	1 148	1 467	1 232	235	16,0	64,7
1548 Fræna	6 789	3 431	3 358	3 716	3 258	458	12,3	54,7
1551 Eide	2 319	1 178	1 141	1 525	1 379	146	9,6	65,8
1554 Averøy	4 196	2 135	2 061	2 555	2 185	370	14,5	60,9
1556 Frei	3 762	1 923	1 839	2 175	1 856	319	14,7	57,8
1557 Gjemnes	2 103	1 058	1 045	1 406	1 157	249	17,7	66,9
1560 Tingvoll	2 413	1 180	1 233	1 608	1 273	335	20,8	66,6
1563 Sunndal	5 765	2 855	2 910	3 424	3 013	411	12,0	59,4
1566 Surnadal	4 812	2 439	2 373	2 910	2 496	414	14,2	60,5
1567 Rindal	1 702	864	838	1 155	1 020	135	11,7	67,9
1569 Aure	2 194	1 148	1 046	1 271	1 052	219	17,2	57,9
1571 Halså	1 465	745	720	979	814	165	16,9	66,8
1572 Tustna	812	425	387	597	483	114	19,1	73,5
1573 Smøla	1 937	990	947	1 233	1 011	222	18,0	63,7
16 Sør-Trøndelag	200 951	98 509	102 442	123 487	103 758	19 729	16,0	61,5
1601 Trondheim	114 329	55 345	58 984	69 970	57 984	11 986	17,1	61,2
1612 Hemne	3 253	1 637	1 616	1 978	1 730	248	12,5	60,8
1613 Snillfjord	853	438	415	577	399	178	30,8	67,6
1617 Hitra	3 178	1 590	1 588	1 850	1 435	415	22,4	58,2
1620 Frøya	3 179	1 600	1 579	1 894	1 510	384	20,3	59,6
1621 Ørland	3 787	1 883	1 904	2 385	2 058	327	13,7	63,0
1622 Agdenes	1 358	689	669	994	800	194	19,5	73,2
1624 Rissa	4 964	2 492	2 472	2 872	2 439	433	15,1	57,9
1627 Bjugn	3 637	1 822	1 815	2 123	1 813	310	14,6	58,4
1630 Åfjord	2 644	1 335	1 309	1 700	1 397	303	17,8	64,3
1632 Roan	887	457	430	605	421	184	30,4	68,2
1633 Osen	943	486	457	621	490	131	21,1	65,9
1634 Oppdal	4 783	2 343	2 440	2 813	2 468	345	12,3	58,8
1635 Rennebu	2 120	1 030	1 090	1 381	1 171	210	15,2	65,1
1636 Meldal	3 185	1 558	1 627	2 185	1 938	247	11,3	68,6
1638 Orkdal	7 818	3 809	4 009	4 525	3 997	528	11,7	57,9
1640 Røros	4 370	2 127	2 243	2 867	2 435	432	15,1	65,6
1644 Holtålen	1 807	881	926	1 301	1 053	248	19,1	72,0
1648 Midtre Gauldal	4 459	2 236	2 223	2 791	2 427	364	13,0	62,6
1653 Melhus	9 804	4 929	4 875	5 956	5 255	701	11,8	60,8
1657 Skaun	4 285	2 160	2 125	2 756	2 440	316	11,5	64,3
1662 Klæbu	3 447	1 735	1 712	2 031	1 757	274	13,5	58,9
1663 Malvik	8 029	4 022	4 007	4 644	4 025	619	13,3	57,8
1664 Selbu	3 109	1 552	1 557	2 095	1 846	249	11,9	67,4
1665 Tydal	723	353	370	573	470	103	18,0	79,3
17 Nord-Trøndelag	96 569	48 024	48 545	59 730	51 333	8 397	14,1	61,9
1702 Steinkjer	15 710	7 745	7 965	9 682	8 360	1 322	13,7	61,6
1703 Namsos	9 322	4 537	4 785	5 599	4 908	691	12,3	60,1
1711 Meråker	2 026	981	1 045	1 287	1 076	211	16,4	63,5
1714 Stjørdal	13 773	6 884	6 889	8 095	7 052	1 043	12,9	58,8

8. Personer med stemmerett, personer som stemte og valgdeltakelse i prosent, etter kommune. Manntallsoppgaver¹
(forts.) *Persons entitled to vote, persons who voted and percentage voter turnout, by municipality. Data from the electoral roll¹*

No. Fylke Kommune <i>No. County Municipality</i>	Personer med stemmerett <i>Persons entitled to vote</i>			Personer som stemte <i>Persons who voted</i>			Prosent på forhånd <i>Percentage voting in advance</i>	Deltakelse i prosent ved ett eller begge valg ¹ <i>Percentage voter turnout at one or both elections combined¹</i>
	I alt <i>Total</i>	Menn <i>Males</i>	Kvinner <i>Females</i>	I alt <i>Total</i>	På valgtinget <i>At polling station</i>	På forhånd <i>In advance</i>		
17 Nord-Trøndelag (forts.)								
1717 Frosta	1 826	925	901	1 262	1 117	145	11,5	69,1
1718 Leksvik	2 697	1 353	1 344	1 568	1 314	254	16,2	58,1
1719 Levanger	13 057	6 380	6 677	7 861	6 760	1 101	14,0	60,2
1721 Verdal	10 384	5 239	5 145	6 048	5 399	649	10,7	58,2
1723 Mosvik	710	355	355	487	395	92	18,9	68,6
1724 Verran	2 214	1 104	1 110	1 428	1 207	221	15,5	64,5
1725 Namdalseid	1 414	730	684	984	834	150	15,2	69,6
1729 Inderøy	4 331	2 158	2 173	2 852	2 544	308	10,8	65,9
1736 Snåsa	1 802	899	903	1 266	1 043	223	17,6	70,3
1738 Lierne	1 255	642	613	790	591	199	25,2	62,9
1739 Røyrvik	443	224	219	340	264	76	22,4	76,7
1740 Namsskogan	784	407	377	567	448	119	21,0	72,3
1742 Grong	1 929	972	957	1 370	1 184	186	13,6	71,0
1743 Høylandet	1 043	523	520	775	652	123	15,9	74,3
1744 Overhalla	2 781	1 399	1 382	1 960	1 681	279	14,2	70,5
1748 Fosnes	591	300	291	385	330	55	14,3	65,1
1749 Flatanger	984	508	476	647	531	116	17,9	65,8
1750 Vikna	2 918	1 468	1 450	1 695	1 384	311	18,3	58,1
1751 Nærøy	4 016	2 023	1 993	2 399	1 974	425	17,7	59,7
1755 Leka	559	268	291	383	285	98	25,6	68,5
18 Nordland	183 055	90 693	92 362	105 327	85 809	19 518	18,5	57,5
1804 Bodø	30 977	15 270	15 707	16 520	13 565	2 955	17,9	53,3
1805 Narvik	14 303	6 924	7 379	7 907	6 459	1 448	18,3	55,3
1811 Bindal	1 492	764	728	1 195	843	352	29,5	80,1
1812 Sømna	1 623	806	817	1 053	886	167	15,9	64,9
1813 Brønnøy	5 574	2 747	2 827	3 159	2 656	503	15,9	56,7
1815 Vega	1 075	524	551	776	566	210	27,1	72,2
1816 Vevelstad	484	239	245	363	224	139	38,3	75,0
1818 Herøy	1 443	734	709	870	644	226	26,0	60,3
1820 Alstahaug	5 556	2 759	2 797	3 133	2 413	720	23,0	56,4
1822 Leirfjord	1 662	844	818	953	704	249	26,1	57,3
1824 Vefsn	10 494	5 246	5 248	5 706	4 952	754	13,2	54,4
1825 Grane	1 285	653	632	833	670	163	19,6	64,8
1826 Hattfjelldal	1 283	672	611	974	800	174	17,9	75,9
1827 Dønna	1 263	629	634	806	661	145	18,0	63,8
1828 Nesna	1 388	666	722	871	697	174	20,0	62,8
1832 Hemnes	3 603	1 792	1 811	2 319	2 017	302	13,0	64,4
1833 Rana	19 388	9 608	9 780	10 652	9 038	1 614	15,2	54,9
1834 Lurøy	1 601	818	783	1 046	768	278	26,6	65,3
1835 Træna	359	190	169	230	133	97	42,2	64,1
1836 Rødøy	1 166	580	586	791	543	248	31,4	67,8
1837 Meløy	5 079	2 542	2 537	3 142	2 275	867	27,6	61,9
1838 Giljeshåla	1 857	905	952	1 112	803	309	27,8	59,9
1839 Beiarn	1 027	537	490	808	636	172	21,3	78,7
1840 Saltdal	3 878	1 932	1 946	2 276	2 018	258	11,3	58,7
1841 Fauske	7 478	3 682	3 796	4 808	4 153	655	13,6	64,3
1842 Skjerstad	847	428	419	634	497	137	21,6	74,9
1845 Sørfold	1 897	967	930	1 219	1 044	175	14,4	64,3
1848 Steigen	2 313	1 172	1 141	1 339	1 071	268	20,0	57,9
1849 Hamarøy	1 576	794	782	946	781	165	17,4	60,0
1850 Tysfjord	1 824	895	929	1 314	950	364	27,7	72,0
1851 Lødingen	1 948	967	981	1 236	1 025	211	17,1	63,4
1852 Tjeldsund	1 219	609	610	888	713	175	19,7	72,8
1853 Evenes	1 222	607	615	823	689	134	16,3	67,3
1854 Ballangen	2 191	1 085	1 106	1 206	984	222	18,4	55,0
1856 Røst	506	266	240	302	235	67	22,2	59,7
1857 Værøy	612	309	303	417	307	110	26,4	68,1
1859 Flakstad	1 175	583	592	682	546	136	19,9	58,0
1860 Vestvågøy	8 120	3 991	4 129	4 310	3 436	874	20,3	53,1
1865 Vågan	7 098	3 514	3 584	3 787	3 058	729	19,3	53,4
1866 Hadsel	6 404	3 138	3 266	3 455	2 931	524	15,2	54,0
1867 Bø	2 680	1 294	1 386	1 799	1 373	426	23,7	67,1

8. Personer med stemmerett, personer som stemte og valgdeltakelse i prosent, etter kommune. Manntallsoppgaver¹
(forts.) *Persons entitled to vote, persons who voted and percentage voter turnout, by municipality. Data from the electoral roll¹*

No. Fylke Kommune No. County Municipality	Personer med stemmerett <i>Persons entitled to vote</i>			Personer som stemte <i>Persons who voted</i>			Prosent på forhånd <i>Percentage voting in advance</i>	Deltakelse i prosent ved ett eller begge valg ¹ <i>Percentage voter turnout at one or both elections combined¹</i>
	I alt <i>Total</i>	Menn <i>Males</i>	Kvinner <i>Females</i>	I alt <i>Total</i>	På valgtinget <i>At polling station</i>	På forhånd <i>In advance</i>		
18 Nordland (forts.)								
1868 Øksnes	3 609	1 791	1 818	1 775	1 522	253	14,3	49,2
1870 Sortland	6 894	3 384	3 510	3 523	2 882	641	18,2	51,1
1871 Andøy	4 520	2 270	2 250	2 685	2 124	561	20,9	59,4
1874 Moskenes	1 062	566	496	684	517	167	24,4	64,4
19 Troms	115 116	57 354	57 762	65 556	55 053	10 503	16,0	56,9
1901 Harstad	17 538	8 597	8 941	9 316	7 542	1 774	19,0	53,1
1902 Tromsø	44 202	21 690	22 512	24 086	20 495	3 591	14,9	54,5
1911 Kvæfjord	2 448	1 206	1 242	1 335	1 187	148	11,1	54,5
1913 Skånland	2 469	1 234	1 235	1 459	1 217	242	16,6	59,1
1915 Bjarkøy	489	238	251	355	227	128	36,1	72,6
1917 Ibestad	1 474	735	739	1 014	825	189	18,6	68,8
1919 Gratangen	1 046	536	510	739	583	156	21,1	70,7
1920 Lavangen	831	413	418	637	526	111	17,4	76,7
1922 Bardu	2 983	1 524	1 459	1 867	1 622	245	13,1	62,6
1923 Salangen	1 800	928	872	1 253	1 047	206	16,4	69,6
1924 Målselv	5 395	2 776	2 619	2 869	2 337	532	18,5	53,2
1925 Sørreisa	2 525	1 234	1 291	1 537	1 314	223	14,5	60,9
1926 Dyrøy	1 066	510	556	665	562	103	15,5	62,4
1927 Tranøy	1 346	669	677	980	828	152	15,5	72,8
1928 Torsken	920	458	462	695	593	102	14,7	75,5
1929 Berg	835	418	417	570	370	200	35,1	68,3
1931 Lenvik	8 399	4 195	4 204	4 509	3 812	697	15,5	53,7
1933 Balsfjord	4 566	2 371	2 195	2 650	2 308	342	12,9	58,0
1936 Karlsøy	1 904	1 019	885	1 182	1 049	133	11,3	62,1
1938 Lyngen	2 532	1 290	1 242	1 569	1 342	227	14,5	62,0
1939 Storfjord	1 455	754	701	899	768	131	14,6	61,8
1940 Gáivuotna - Kåfjord	1 864	991	873	1 208	1 071	137	11,3	64,8
1941 Skjervøy	2 211	1 092	1 119	1 319	1 067	252	19,1	59,7
1942 Nordreisa	3 650	1 872	1 778	2 098	1 805	293	14,0	57,5
1943 Kvænangen	1 168	604	564	745	556	189	25,4	63,8
20 Finnmark	55 982	28 534	27 448	32 627	27 919	4 708	14,4	58,3
2002 Vardø	2 197	1 129	1 068	1 393	1 130	263	18,9	63,4
2003 Vadsø	4 583	2 310	2 273	2 867	2 472	395	13,8	62,6
2004 Hammerfest	7 045	3 489	3 556	4 002	3 505	497	12,4	56,8
2011 Guovdageaidnu - Kautokeino	2 312	1 191	1 121	1 532	1 185	347	22,7	66,3
2012 Alta	11 945	5 978	5 967	6 115	5 410	705	11,5	51,2
2014 Loppa	1 117	593	524	721	593	128	17,8	64,5
2015 Hasvik	961	498	463	583	468	115	19,7	60,7
2017 Kvalsund	883	472	411	627	507	120	19,1	71,0
2018 Måsøy	1 211	666	545	643	556	87	13,5	53,1
2019 Nordkapp	2 773	1 447	1 326	1 681	1 399	282	16,8	60,6
2020 Porsanger	3 384	1 735	1 649	1 902	1 635	267	14,0	56,2
2021 Kárášjohka - Karasjok	2 090	1 081	1 009	1 340	1 173	167	12,5	64,1
2022 Lebesby	1 161	603	558	627	524	103	16,4	54,0
2023 Gamvik	999	520	479	632	520	112	17,7	63,3
2024 Berlevåg	959	487	472	653	503	150	23,0	68,1
2025 Deatnu - Tana	2 378	1 280	1 098	1 649	1 357	292	17,7	69,3
2027 Unjárga - Nesseby	789	424	365	589	508	81	13,8	74,7
2028 Båtsfjord	1 884	986	898	1 060	905	155	14,6	56,3
2030 Sør-Varanger	7 311	3 645	3 666	4 011	3 569	442	11,0	54,9

¹ Regnet på kryss i manntallet, felles for kommunestyrevalg og fylkestingsvalg.

¹ Calculated on marks in the electoral roll, common to municipal council election and county council election.

9. Avgitte, forkastede og godkjente stemmer, etter kommune. Valgdeltakelse i prosent
Votes cast, rejected and valid votes, by municipality. Percentage voter turnout

Nr. Fylke Kommune <i>No. County Municipality</i>	Avgitte stemmer <i>Votes cast</i>	Forkastede stemmer <i>Rejected votes</i>	Godkjente stemmer <i>Valid votes</i>	Valgdeltakelse i prosent <i>Percentage voter turnout</i>	Tallet på stemmesteder <i>Number of polling stations</i>	
					13. september <i>13 September</i>	12. september <i>12 September</i>
Hele landet <i>The whole country</i>	1 952 443	11 207	1 941 236	56,8	3 641	1 058
Ikke medregnet Oslo <i>Not including Oslo</i> . . .	1 691 483	9 389	1 682 094	55,8	3 552	1 058
01 Østfold	102 319	1 037	101 282	52,7	116	83
02 Akershus	211 153	862	210 291	59,9	174	120
03 Oslo	260 960	1 818	259 142	63,7	89	-
04 Hedmark	82 357	514	81 843	55,7	350	156
05 Oppland	80 074	464	79 610	55,6	192	162
06 Buskerud	101 517	929	100 588	55,1	146	66
07 Vestfold	94 266	691	93 575	57,4	77	32
08 Telemark	69 762	464	69 298	54,3	152	68
09 Aust-Agder	41 542	221	41 321	53,4	115	17
10 Vest-Agder	65 651	190	65 461	56,4	108	2
11 Rogaland	158 136	642	157 494	57,8	213	5
12 Hordaland	188 279	923	187 356	57,3	358	10
14 Sogn og Fjordane	47 793	217	47 576	59,0	201	-
15 Møre og Romsdal	98 548	466	98 082	53,1	319	12
16 Sør-Trøndelag	112 916	419	112 497	56,2	206	12
17 Nord-Trøndelag	54 604	209	54 395	56,5	173	58
18 Nordland	93 488	597	92 891	51,1	339	94
19 Troms	58 874	326	58 548	51,1	211	112
20 Finnmark	30 204	218	29 986	54,0	102	49
01 Østfold	102 319	1 037	101 282	52,7	116	83
0101 Halden	11 173	178	10 995	53,2	7	7
0104 Moss	11 334	91	11 243	53,5	7	-
0105 Sarpsborg	19 180	266	18 914	51,3	19	19
0106 Fredrikstad	26 737	137	26 600	50,0	27	27
0111 Hvaler	1 532	9	1 523	55,4	6	2
0118 Aremark	683	8	675	60,4	4	1
0119 Marker	1 487	8	1 479	56,1	5	5
0121 Rømskog	423	2	421	77,6	3	2
0122 Trøgstad	2 187	45	2 142	57,1	3	-
0123 Spydeberg	1 850	31	1 819	54,0	1	1
0124 Askim	5 529	136	5 393	52,9	5	5
0125 Eidsberg	3 856	5	3 851	52,3	5	-
0127 Skiptvet	1 400	41	1 359	58,0	5	1
0128 Rakkestad	3 002	17	2 985	54,3	6	3
0135 Råde	2 912	16	2 896	60,6	2	2
0136 Rygge	5 528	14	5 514	54,6	5	5
0137 Våler	1 631	12	1 619	55,2	3	3
0138 Hobøl	1 875	21	1 854	57,3	3	-
02 Akershus	211 153	862	210 291	59,9	174	120
0211 Vestby	5 305	31	5 274	59,3	7	7
0213 Ski	11 038	43	10 995	58,3	8	8
0214 Ås	6 072	21	6 051	60,7	7	7
0215 Frogn	5 726	36	5 690	59,0	6	-
0216 Nesodden	7 027	19	7 008	62,9	6	-
0217 Oppegård	11 286	9	11 277	65,3	7	7
0219 Bærum	50 385	157	50 228	65,2	27	-
0220 Asker	22 903	71	22 832	62,5	14	14
0221 Aurskog-Høland	5 677	25	5 652	58,1	12	12
0226 Sørum	5 695	27	5 668	63,0	6	6
0227 Fet	3 967	17	3 950	57,8	6	6
0228 Rælingen	6 187	42	6 145	55,3	5	5
0229 Enebakk	3 596	15	3 581	55,9	4	4
0230 Lørenskog	13 344	86	13 258	59,1	7	-
0231 Skedsmo	16 756	61	16 695	56,2	7	-
0233 Nittedal	8 054	26	8 028	58,8	5	5
0234 Gjerdrum	2 001	11	1 990	60,1	1	1
0235 Ullensaker	7 867	61	7 806	51,7	8	7
0236 Nes	6 585	36	6 549	52,9	11	11
0237 Eidsvoll	7 008	36	6 972	52,1	10	10
0238 Nannestad	3 481	22	3 459	52,2	5	5
0239 Hurdal	1 193	10	1 183	57,7	5	5

9. Avgitte, forkastede og godkjente stemmer, etter kommune. Valgdeltakelse i prosent
(forts.) *Votes cast, rejected and valid votes, by municipality. Percentage voter turnout*

Nr. Fylke Kommune <i>No. County Municipality</i>	Avgitte stemmer <i>Votes cast</i>	Forkastede stemmer <i>Rejected votes</i>	Godkjente stemmer <i>Valid votes</i>	Valgdeltakelse i prosent <i>Percentage voter turnout</i>	Tallet på stemmesteder <i>Number of polling stations</i>	
					13. september <i>13 September</i>	12. september <i>12 September</i>
03 Oslo	260 960	1 818	259 142	63,7	89	-
04 Hedmark	82 357	514	81 843	55,7	350	156
0402 Kongsvinger	6 959	15	6 944	50,2	12	12
0403 Hamar	12 640	64	12 576	59,7	13	13
0412 Ringsaker	12 423	102	12 321	50,7	27	27
0415 Løten	3 184	32	3 152	57,8	7	7
0417 Stange	7 984	51	7 933	57,3	9	9
0418 Nord-Odal	2 266	7	2 259	54,6	10	10
0419 Sør-Odal	3 361	28	3 333	57,8	10	10
0420 Eidskog	2 443	27	2 416	47,9	12	12
0423 Grue	2 682	24	2 658	60,0	7	7
0425 Åsnes	3 528	5	3 523	53,0	14	14
0426 Våler	1 879	12	1 867	55,9	10	10
0427 Elverum	7 513	17	7 496	53,1	16	16
0428 Trysil	3 315	10	3 305	58,2	15	2
0429 Åmot	1 987	21	1 966	56,1	8	2
0430 Stor-Elvdal	1 443	21	1 422	60,1	135	.
0432 Rendalen	1 372	19	1 353	74,8	9	2
0434 Engerdal	856	4	852	69,4	8	-
0436 Tolga	905	4	901	66,7	5	-
0437 Tynset	2 488	26	2 462	59,9	10	2
0438 Alvdal	1 159	7	1 152	63,4	4	-
0439 Folldal	967	10	957	67,2	4	1
0441 Os	1 003	8	995	63,4	5	-
05 Oppland	80 074	464	79 610	55,6	192	162
0501 Lillehammer	10 661	49	10 612	54,6	8	8
0502 Gjøvik	12 176	101	12 075	56,9	21	21
0511 Dovre	1 332	15	1 317	57,7	6	2
0512 Lesja	974	4	970	55,4	7	-
0513 Skjåk	951	3	948	49,3	7	2
0514 Lom	1 024	3	1 021	51,3	4	4
0515 Vågå	1 587	13	1 574	51,8	7	7
0516 Nord-Fron	2 510	4	2 506	52,4	6	6
0517 Sel	2 463	19	2 444	50,3	6	6
0519 Sør-Fron	1 397	14	1 383	53,0	6	3
0520 Ringebru	2 281	9	2 272	59,7	8	3
0521 Øyer	1 992	3	1 989	54,0	2	2
0522 Gausdal	2 870	16	2 854	58,3	7	7
0528 Østre Toten	6 232	24	6 208	56,1	4	4
0529 Vestre Toten	5 739	34	5 705	55,0	7	7
0532 Jevnaker	2 843	16	2 827	61,3	2	2
0533 Lunner	3 804	29	3 775	60,7	7	7
0534 Gran	5 804	56	5 748	57,7	10	10
0536 Søndre Land	2 653	12	2 641	55,4	14	14
0538 Nordre Land	2 923	13	2 910	52,8	9	9
0540 Sør-Aurdal	1 484	11	1 473	55,5	7	4
0541 Etnedal	691	1	690	60,2	5	5
0542 Nord-Aurdal	2 582	2	2 580	50,2	11	11
0543 Vestre Slidre	1 039	2	1 037	57,8	9	9
0544 Øystre Slidre	1 345	8	1 337	56,3	8	8
0545 Vang	717	3	714	56,6	4	1
06 Buskerud	101 517	929	100 588	55,1	146	66
0602 Drammen	25 202	265	24 937	58,2	18	-
0604 Kongsberg	9 423	97	9 326	53,8	6	6
0605 Ringerike	11 488	103	11 385	52,0	12	-
0612 Hole	2 206	16	2 190	57,5	3	-
0615 Flå	544	11	533	60,9	3	3
0616 Nes	1 448	3	1 445	53,1	3	3
0617 Gol	1 776	8	1 768	51,2	3	3
0618 Hemsedal	903	3	900	62,9	4	-
0619 Ål	1 994	20	1 974	55,0	6	3
0620 Hol	1 723	16	1 707	46,8	9	2
0621 Sigdal	1 708	12	1 696	59,7	5	5
0622 Krødsherad	996	8	988	55,8	2	2
0623 Modum	5 232	45	5 187	53,6	14	14
0624 Øvre Eiker	6 137	33	6 104	52,6	12	-

9. Avgitte, forkastede og godkjente stemmer, etter kommune. Valgdeltakelse i prosent
(forts.) *Votes cast, rejected and valid votes, by municipality. Percentage voter turnout*

Nr. Fylke Kommune No. County Municipality	Avgitte stemmer Votes cast	Forkastede stemmer Rejected votes	Godkjente stemmer Valid votes	Valgdeltakelse i prosent Percentage voter turnout	Tallet på stemmesteder <i>Number of polling stations</i>	
					13. september 13 September	12. september 12 September
06 Buskerud (forts.)						
0625 Nedre Eiker	8 193	66	8 127	53,2	6	6
0626 Lier	9 573	73	9 500	59,1	10	10
0627 Røyken	6 607	85	6 522	54,2	8	-
0628 Hurum	3 302	38	3 264	51,2	9	2
0631 Flesberg	1 128	4	1 124	57,7	4	4
0632 Rollag	674	15	659	57,2	2	2
0633 Nore og Uvdal	1 260	8	1 252	57,5	7	1
07 Vestfold	94 266	691	93 575	57,4	77	32
0701 Borre	10 988	44	10 944	59,7	6	-
0702 Holmestrand	3 825	-	3 825	52,0	5	-
0704 Tønsberg	15 669	143	15 526	57,0	9	9
0706 Sandefjord	18 271	202	18 069	60,0	5	5
0709 Larvik	16 909	100	16 809	54,1	12	9
0711 Svelvik	2 555	21	2 534	54,4	3	3
0713 Sande	3 128	24	3 104	56,6	5	5
0714 Hof	1 285	13	1 272	58,4	4	-
0716 Våle	1 818	11	1 807	58,0	3	-
0718 Ramnes	1 619	10	1 609	58,5	3	-
0719 Andebu	2 006	19	1 987	56,9	4	-
0720 Stokke	4 122	22	4 100	58,4	4	-
0722 Nøtterøy	8 830	39	8 791	58,6	6	-
0723 Tjøme	2 060	34	2 026	59,9	4	-
0728 Lardal	1 181	9	1 172	63,6	4	1
08 Telemark	69 762	464	69 298	54,3	152	68
0805 Porsgrunn	13 819	59	13 760	53,9	16	16
0806 Skien	19 801	125	19 676	51,4	10	10
0807 Notodden	4 937	37	4 900	50,7	11	8
0811 Siljan	1 037	11	1 026	61,4	3	-
0814 Bamble	5 782	36	5 746	54,3	8	8
0815 Kragerø	4 759	34	4 725	56,8	14	1
0817 Drangedal	1 967	17	1 950	60,2	8	5
0819 Nome	2 768	18	2 750	52,9	6	2
0821 Bø	2 055	14	2 041	52,6	7	7
0822 Sauherad	1 959	15	1 944	58,5	10	-
0826 Tinn	3 192	35	3 157	61,3	12	-
0827 Hjartdal	812	6	806	61,7	4	-
0828 Seljord	1 265	16	1 249	53,4	8	3
0829 Kviteseid	1 223	10	1 213	58,9	4	3
0830 Nissedal	733	5	728	64,3	5	1
0831 Fyresdal	678	6	672	65,3	4	1
0833 Tokke	1 281	6	1 275	66,0	9	2
0834 Vinje	1 694	14	1 680	57,0	13	1
09 Aust-Agder	41 542	221	41 321	53,4	115	17
0901 Risør	3 012	18	2 994	55,1	10	2
0904 Grimstad	7 192	14	7 178	54,1	13	-
0906 Arendal	15 341	105	15 236	50,4	17	-
0911 Gjerstad	1 105	4	1 101	56,0	5	3
0912 Vegårshei	950	2	948	68,3	10	-
0914 Tvedestrand	2 599	14	2 585	56,8	15	-
0919 Froland	1 736	2	1 734	52,5	8	3
0926 Lillesand	3 560	26	3 534	53,4	3	2
0928 Birkenes	1 711	10	1 701	55,5	8	-
0929 Åmli	852	6	846	59,1	8	1
0935 Iveland	512	3	509	64,9	3	-
0937 Evje og Hornes	1 363	6	1 357	53,0	4	-
0938 Bygland	602	2	600	57,6	5	2
0940 Valle	651	1	650	57,5	2	2
0941 Bykle	356	8	348	55,1	4	2
10 Vest-Agder	65 651	190	65 461	56,4	108	2
1001 Kristiansand	30 419	72	30 347	55,7	18	-
1002 Mandal	5 727	26	5 701	56,6	15	-
1003 Farsund	4 037	17	4 020	55,9	7	-
1004 Flekkefjord	3 670	6	3 664	54,2	10	-
1014 Vennesla	4 871	15	4 856	55,6	9	1

9. Avgitte, forkastede og godkjente stemmer, etter kommune. Valgdeltakelse i prosent
(forts.) *Votes cast, rejected and valid votes, by municipality. Percentage voter turnout*

Nr. Fylke Kommune <i>No. County Municipality</i>	Avgitte stemmer <i>Votes cast</i>	Forkastede stemmer <i>Rejected votes</i>	Godkjente stemmer <i>Valid votes</i>	Valgdeltakelse i prosent <i>Percentage voter turnout</i>	Tallet på stemmesteder <i>Number of polling stations</i>	
					13. september <i>13 September</i>	12. september <i>12 September</i>
10 Vest-Agder (forts.)						
1017 Songdalen	2 252	9	2 243	58,8	5	-
1018 Søgne	3 533	21	3 512	55,1	5	-
1021 Marnardal	1 011	5	1 006	62,3	3	-
1026 Åseral	403	-	403	62,6	3	-
1027 Audnedal	778	-	778	69,5	2	-
1029 Lindesnes	1 940	8	1 932	60,1	4	-
1032 Lyngdal	3 015	4	3 011	58,0	9	-
1034 Hægebostad	838	5	833	70,6	2	-
1037 Kvinesdal	2 339	2	2 337	55,4	8	1
1046 Sirdal	818	-	818	61,9	8	-
11 Rogaland	158 136	642	157 494	57,8	213	5
1101 Eigersund	5 545	56	5 489	57,3	6	-
1102 Sandnes	23 047	82	22 965	60,4	15	-
1103 Stavanger	48 633	161	48 472	59,2	22	-
1106 Haugesund	11 800	75	11 725	50,8	11	-
1111 Sokndal	1 453	6	1 447	57,3	6	-
1112 Lund	1 359	4	1 355	60,9	4	-
1114 Bjerkreim	1 226	6	1 220	69,7	7	-
1119 Hå	5 920	20	5 900	60,0	8	-
1120 Klepp	5 799	17	5 782	59,2	9	-
1121 Time	5 921	13	5 908	62,7	7	-
1122 Gjesdal	3 573	16	3 557	59,7	9	-
1124 Sola	7 822	38	7 784	58,9	8	-
1127 Randaberg	3 936	13	3 923	62,6	4	-
1129 Forsand	491	-	491	66,4	6	-
1130 Strand	4 092	12	4 080	56,4	6	-
1133 Hjelmeland	1 310	7	1 303	63,0	8	-
1134 Suldal	1 857	9	1 848	60,8	9	-
1135 Sauda	2 340	21	2 319	60,1	7	5
1141 Finnøy	1 350	4	1 346	65,7	11	-
1142 Rennesøy	1 408	12	1 396	64,6	7	-
1144 Kvitsøy	226	-	226	57,5	1	-
1145 Bokn	344	-	344	59,1	1	-
1146 Tysvær	3 266	19	3 247	53,1	11	-
1149 Karmøy	13 378	51	13 327	49,5	22	-
1151 Utsira	132	-	132	72,1	1	-
1154 Vindafjord	1 908	-	1 908	52,5	7	-
12 Hordaland	188 279	923	187 356	57,3	358	10
1201 Bergen	101 762	539	101 223	57,7	53	-
1211 Etne	1 577	-	1 577	52,7	9	-
1214 Ølen	1 432	10	1 422	59,0	4	-
1216 Sveio	1 820	6	1 814	54,8	11	-
1219 Bømlo	4 055	42	4 013	52,9	13	5
1221 Stord	6 145	22	6 123	52,7	6	-
1222 Fitjar	1 169	-	1 169	53,5	5	-
1223 Tysnes	1 241	5	1 236	57,7	11	-
1224 Kvinnherad	5 327	37	5 290	53,9	28	2
1227 Jondal	594	3	591	65,3	5	-
1228 Odda	3 133	27	3 106	51,7	4	-
1231 Ullensvang	1 705	11	1 694	60,4	5	-
1232 Eidfjord	516	2	514	68,1	4	-
1233 Ulvik	597	6	591	63,4	2	-
1234 Granvin	497	1	496	61,8	3	-
1235 Voss	6 076	31	6 045	57,4	18	3
1238 Kvam	3 750	10	3 740	57,3	12	-
1241 Fusa	1 775	7	1 768	63,2	12	-
1242 Samnanger	1 030	6	1 024	58,4	7	-
1243 Os	5 954	7	5 947	58,7	10	-
1244 Austevoll	1 939	8	1 931	61,2	10	-
1245 Sund	2 150	8	2 142	56,6	10	-
1246 Fjell	6 863	25	6 838	54,1	18	-
1247 Askøy	8 229	44	8 185	56,4	19	-
1251 Vaksdal	1 948	6	1 942	59,6	7	-
1252 Modalen	147	1	146	57,9	2	-
1253 Osterøy	3 208	14	3 194	62,1	13	-
1256 Meland	2 200	6	2 194	58,1	8	-
1259 Øygarden	1 667	-	1 667	64,5	8	-

9. Avgitte, forkastede og godkjente stemmer, etter kommune. Valgdeltakelse i prosent
(forts.) *Votes cast, rejected and valid votes, by municipality. Percentage voter turnout*

Nr. Fylke Kommune No. County Municipality	Avgitte stemmer Votes cast	Forkastede stemmer Rejected votes	Godkjente stemmer Valid votes	Valgdeltakelse i prosent Percentage voter turnout	Tallet på stemmesteder <i>Number of polling stations</i>	
					13. september 13 September	12. september 12 September
12 Hordaland (forts.)						
1260 Radøy	2 166	4	2 162	62,2	14	-
1263 Lindås	5 151	32	5 119	54,8	15	-
1264 Austrheim	1 136	2	1 134	58,1	3	-
1265 Fedje	400	-	400	77,2	1	-
1266 Masfjorden	920	1	919	69,5	8	-
14 Sogn og Fjordane	47 793	217	47 576	59,0	201	-
1401 Flora	4 296	22	4 274	52,2	16	-
1411 Gulen	1 183	-	1 183	62,7	10	-
1412 Solund	510	1	509	68,0	5	-
1413 Hyllestad	722	5	717	59,6	5	-
1416 Høyanger	2 144	10	2 134	59,7	9	-
1417 Vik	1 416	4	1 412	61,9	10	-
1418 Balestrand	684	3	681	60,9	3	-
1419 Leikanger	1 140	3	1 137	67,3	1	-
1420 Sogndal	2 882	7	2 875	57,7	5	-
1421 Aurland	907	3	904	65,1	6	-
1422 Lærdal	1 109	4	1 105	66,2	6	-
1424 Årdal	2 555	3	2 552	55,8	2	-
1426 Luster	2 383	9	2 374	63,4	10	-
1428 Askvoll	1 475	3	1 472	56,6	11	-
1429 Fjaler	1 299	3	1 296	59,3	6	-
1430 Gaular	1 410	18	1 392	64,5	17	-
1431 Jølster	1 349	6	1 343	61,3	7	-
1432 Førde	4 073	37	4 036	54,6	7	-
1433 Naustdal	1 280	3	1 277	63,4	9	-
1438 Bremanger	1 956	5	1 951	60,0	1	-
1439 Vågsøy	2 737	11	2 726	54,7	6	-
1441 Selje	1 343	9	1 334	57,8	4	-
1443 Eid	2 539	27	2 512	59,4	11	-
1444 Hornindal	590	3	587	66,0	5	-
1445 Gloppen	2 907	12	2 895	65,8	16	-
1449 Stryn	2 904	6	2 898	57,7	13	-
15 Møre og Romsdal	98 548	466	98 082	53,1	319	12
1502 Molde	9 365	33	9 332	51,8	13	-
1503 Kristiansund	7 433	20	7 413	55,0	5	5
1504 Ålesund	14 485	68	14 417	49,0	15	-
1511 Vanylven	1 542	11	1 531	55,4	6	-
1514 Sande	1 364	7	1 357	57,7	8	-
1515 Herøy	3 284	6	3 278	52,2	14	-
1516 Ulstein	2 617	20	2 597	54,0	7	-
1517 Hareid	2 018	10	2 008	57,2	4	-
1519 Volda	3 696	19	3 677	59,6	16	-
1520 Ørsta	4 258	21	4 237	54,4	17	-
1523 Ørskog	874	8	866	54,7	4	-
1524 Norddal	881	15	866	59,2	8	-
1525 Stranda	2 110	13	2 097	58,6	10	-
1526 Stordal	439	-	439	54,3	1	-
1528 Sykkylven	2 920	34	2 886	52,9	7	-
1529 Skodje	1 319	3	1 316	51,1	7	-
1531 Sula	2 720	8	2 712	51,9	4	-
1532 Giske	2 800	18	2 782	60,1	6	-
1534 Haram	3 713	45	3 668	55,7	13	-
1535 Vestnes	2 522	9	2 513	51,4	12	-
1539 Rauma	2 863	11	2 852	49,5	13	-
1543 Nesset	1 374	1	1 373	55,4	10	1
1545 Midsund	810	4	806	52,5	4	-
1546 Sandøy	562	5	557	52,5	6	-
1547 Aukra	1 279	6	1 273	56,4	2	-
1548 Fræna	3 291	4	3 287	48,5	19	-
1551 Eide	1 323	3	1 320	57,1	7	-
1554 Averøy	2 297	3	2 294	54,7	6	-
1556 Frei	1 863	12	1 851	49,5	3	-
1557 Gjemnes	1 268	5	1 263	60,3	12	-
1560 Tingvoll	1 372	5	1 367	56,9	7	3
1563 Sunndal	2 974	14	2 960	51,6	10	2
1566 Surnadal	2 406	2	2 404	50,0	6	1

9. Avgitte, forkastede og godkjente stemmer, etter kommune. Valgdeltakelse i prosent(forts.) *Votes cast, rejected and valid votes, by municipality. Percentage voter turnout*

Nr. Fylke Kommune No. County Municipality	Avgitte stemmer Votes cast	Forkastede stemmer Rejected votes	Godkjente stemmer Valid votes	Valgdeltakelse i prosent Percentage voter turnout	Tallet på stemmesteder <i>Number of polling stations</i>	
					13. september	12. september
					13 September	12 September
15 Møre og Romsdal (forts.)						
1567 Rindal	917	4	913	53,9	6	-
1569 Aure	1 126	12	1 114	51,3	10	-
1571 Halså	837	2	835	57,1	7	-
1572 Tustna	528	1	527	65,0	5	-
1573 Smøla	1 098	4	1 094	56,7	9	-
16 Sør-Trøndelag	112 916	419	112 497	56,2	206	12
1601 Trondheim	66 573	213	66 360	58,2	35	-
1612 Hemne	1 741	4	1 737	53,5	8	1
1613 Snillfjord	511	-	511	59,9	3	-
1617 Hitra	1 608	6	1 602	50,6	14	-
1620 Frøya	1 657	7	1 650	52,1	12	-
1621 Ørland	1 975	5	1 970	52,2	7	-
1622 Agdenes	809	4	805	59,6	3	-
1624 Rissa	2 539	8	2 531	51,1	9	-
1627 Bjugn	1 812	5	1 807	49,8	8	-
1630 Åfjord	1 585	9	1 576	59,9	9	-
1632 Roan	513	1	512	57,8	4	-
1633 Osen	500	7	493	53,0	6	-
1634 Oppdal	2 174	1	2 173	45,5	7	-
1635 Rennebu	1 130	4	1 126	53,3	9	1
1636 Meldal	1 796	6	1 790	56,4	7	5
1638 Orkdal	3 773	22	3 751	48,3	15	-
1640 Røros	2 529	18	2 511	57,9	3	-
1644 Holtålen	1 113	5	1 108	61,6	4	-
1648 Midtre Gauldal	2 360	6	2 354	52,9	9	4
1653 Melhus	5 422	50	5 372	55,3	8	-
1657 Skaun	2 362	14	2 348	55,1	5	-
1662 Klæbu	1 850	6	1 844	53,7	4	-
1663 Malvik	4 296	14	4 282	53,5	5	-
1664 Selbu	1 821	4	1 817	58,6	8	-
1665 Tydal	467	-	467	64,6	4	1
17 Nord-Trøndelag	54 604	209	54 395	56,5	173	58
1702 Steinkjer	9 009	41	8 968	57,3	23	14
1703 Namsos	5 246	23	5 223	56,3	5	1
1711 Meråker	1 106	2	1 104	54,6	6	1
1714 Stjørdal	7 214	38	7 176	52,4	11	7
1717 Frosta	1 136	2	1 134	62,2	3	1
1718 Leksvik	1 399	2	1 397	51,9	6	-
1719 Levanger	7 424	28	7 396	56,9	14	14
1721 Verdal	5 533	21	5 512	53,3	19	6
1723 Mosvik	449	2	447	63,2	2	-
1724 Verran	1 261	3	1 258	57,0	6	2
1725 Namdalseid	905	3	902	64,0	5	-
1729 Inderøy	2 725	14	2 711	62,9	7	7
1736 Snåsa	1 167	2	1 165	64,8	3	1
1738 Lierne	716	2	714	57,1	7	2
1739 Røyrvik	315	4	311	71,1	2	-
1740 Namsskogan	528	4	524	67,3	5	-
1742 Grong	1 223	2	1 221	63,4	3	2
1743 Høylandet	718	1	717	68,8	4	-
1744 Overhalla	1 671	1	1 670	60,1	7	-
1748 Fosnes	358	4	354	60,6	4	-
1749 Flatanger	573	1	572	58,2	5	-
1750 Vikna	1 396	4	1 392	47,8	10	-
1751 Nærøy	2 201	5	2 196	54,8	13	-
1755 Leka	331	-	331	59,2	3	-
18 Nordland	93 488	597	92 891	51,1	339	94
1804 Bodø	15 478	55	15 423	50,0	11	-
1805 Narvik	7 171	40	7 131	50,1	8	6
1811 Bindal	954	8	946	63,9	5	-
1812 Sømna	895	4	891	55,1	3	-
1813 Brønnøy	2 822	22	2 800	50,6	15	2
1815 Vega	651	5	646	60,6	2	-
1816 Vevelstad	278	4	274	57,4	3	-
1818 Herøy	735	4	731	50,9	6	-
1820 Alstahaug	2 752	34	2 718	49,5	6	1

9. Avgitte, forkastede og godkjente stemmer, etter kommune. Valgdeltakelse i prosent
(forts.) *Votes cast, rejected and valid votes, by municipality. Percentage voter turnout*

Nr. Fylke Kommune No. County Municipality	Avgitte stemmer Votes cast	Forkastede stemmer Rejected votes	Godkjente stemmer Valid votes	Valgdeltakelse i prosent Percentage voter turnout	Tallet på stemmesteder <i>Number of polling stations</i>	
					13. september 13 September	12. september 12 September
18 Nordland (forts.)						
1822 Leirfjord	859	9	850	51,7	5	5
1824 Vefsn	5 038	15	5 023	48,0	12	4
1825 Grane	698	4	694	54,3	5	1
1826 Hattfjelldal	784	2	782	61,1	6	1
1827 Dønna	708	6	702	56,1	7	-
1828 Nesna	741	7	734	53,4	5	4
1832 Hemnes	1 901	2	1 899	52,8	5	5
1833 Rana	9 476	48	9 428	48,9	17	7
1834 Lurøy	899	6	893	56,2	8	-
1835 Træna	200	3	197	55,7	2	-
1836 Rødøy	680	12	668	58,3	11	-
1837 Meløy	2 780	86	2 694	54,7	11	-
1838 Giljeskål	963	5	958	51,9	6	-
1839 Beiarn	684	8	676	66,6	5	5
1840 Saltdal	1 971	13	1 958	50,8	14	2
1841 Fauske	4 307	23	4 284	57,6	12	3
1842 Skjerstad	527	1	526	62,2	5	-
1845 Sørfold	975	4	971	51,4	8	4
1848 Steigen	1 140	15	1 125	49,3	8	5
1849 Hamarøy	809	4	805	51,3	7	4
1850 Tysfjord	1 119	2	1 117	61,3	4	2
1851 Lødingen	1 161	14	1 147	59,6	5	1
1852 Tjeldsund	798	5	793	65,5	7	-
1853 Evenes	679	1	678	55,6	6	1
1854 Ballangen	1 032	6	1 026	47,1	6	-
1856 Røst	245	-	245	48,4	1	1
1857 Værøy	316	1	315	51,6	2	-
1859 Flakstad	641	4	637	54,6	5	-
1860 Vestvågøy	3 862	17	3 845	47,6	19	6
1865 Vågan	3 260	20	3 240	45,9	11	-
1866 Hadsel	3 152	25	3 127	49,2	14	2
1867 Bø	1 630	14	1 616	60,8	10	-
1868 Øksnes	1 574	10	1 564	43,6	11	11
1870 Sortland	3 167	6	3 161	45,9	9	9
1871 Andøy	2 393	23	2 370	52,9	7	2
1874 Moskenes	583	-	583	54,9	4	-
19 Troms	58 874	326	58 548	51,1	211	112
1901 Harstad	8 462	18	8 444	48,2	15	-
1902 Tromsø	22 484	119	22 365	50,9	26	26
1911 Kvæfjord	1 146	6	1 140	46,8	7	7
1913 Skånland	1 194	9	1 185	48,4	11	3
1915 Bjarkøy	311	5	306	63,6	3	-
1917 Ibestad	847	6	841	57,5	7	7
1919 Gratangen	646	4	642	61,8	4	4
1920 Lavangen	546	3	543	65,7	6	1
1922 Bardu	1 723	10	1 713	57,8	4	1
1923 Salangen	1 072	10	1 062	59,6	5	1
1924 Målselv	2 527	11	2 516	46,8	9	3
1925 Sørreisa	1 444	1	1 443	57,2	7	3
1926 Dyrøy	624	4	620	58,5	5	1
1927 Tranøy	904	3	901	67,2	9	6
1928 Torsken	578	6	572	62,8	6	2
1929 Berg	518	7	511	62,0	4	-
1931 Lenvik	4 042	20	4 022	48,1	23	17
1933 Balsfjord	2 164	9	2 155	47,4	10	10
1936 Karlsøy	957	14	943	50,3	10	5
1938 Lyngen	1 226	23	1 203	48,4	9	2
1939 Storfjord	800	12	788	55,0	3	3
1940 Gáivuotna - Kåfjord	995	2	993	53,4	4	4
1941 Skjervøy	1 175	8	1 167	53,1	7	3
1942 Nordreisa	1 840	16	1 824	50,4	9	3
1943 Kvænangen	649	-	649	55,6	8	-
20 Finnmark	30 204	218	29 986	54,0	102	49
2002 Vardø	1 217	13	1 204	55,4	2	-
2003 Vadsø	2 729	27	2 702	59,5	2	2
2004 Hammerfest	3 762	43	3 719	53,4	9	6
2011 Guovdageaidnu - Kautokeino	1 380	5	1 375	59,7	3	2

9. Avgitte, forkastede og godkjente stemmer, etter kommune. Valgdeltakelse i prosent(forts.) *Votes cast, rejected and valid votes, by municipality. Percentage voter turnout*

Nr. Fylke Kommune No. County Municipality	Avgitte stemmer Votes cast	Forkastede stemmer Rejected votes	Godkjente stemmer Valid votes	Valgdeltakelse i prosent Percentage voter turnout	Tallet på stemmesteder <i>Number of polling stations</i>	
					13. september 13 September	12. september 12 September
20 Finnmark (forts.)						
2012 Alta	5 707	33	5 674	47,8	17	3
2014 Loppa	664	2	662	59,4	10	-
2015 Hasvik	497	5	492	51,7	3	-
2017 Kvalsund	571	3	568	64,7	6	4
2018 Måsøy	570	4	566	47,1	6	1
2019 Nordkapp	1 587	4	1 583	57,2	7	1
2020 Porsanger	1 663	6	1 657	49,1	4	1
2021 Kárás johka - Karasjok	1 317	10	1 307	63,0	1	1
2022 Lebesby	603	10	593	51,9	5	5
2023 Gamvik	580	1	579	58,1	4	2
2024 Berlevåg	545	-	545	56,8	2	-
2025 Deatnu - Tana	1 551	8	1 543	65,2	6	6
2027 Unjárga - Nesseby	545	6	539	69,1	3	3
2028 Båtsfjord	1 027	3	1 024	54,5	1	1
2030 Sør-Varanger	3 689	35	3 654	50,5	11	11

10. Godkjente stemmer, etter parti/valgliste og kommune
Valid votes, by party/electoral list and municipality

Nr. Fylke Kommune No. County Municipality	I alt Total	Det norske Arbeiderparti Labour Party	Fremskritt- partiet Progress Party	Høyre Conservative Party	Kristelig Folkeparti Christian Democratic Party	Senterpartiet Centre Party	Sosialistisk Venstreparti Socialist Left Party	Venstre Liberal Party
Hele landet The whole country.	1 941 236	547 259	261 049	412 758	195 459	164 627	165 511	81 094
Ikke medregnet Oslo Not including Oslo.	1 682 094	478 120	218 140	338 545	181 985	163 160	132 274	72 862
01 Østfold.	101 282	29 358	14 374	18 861	12 683	7 893	7 499	3 485
02 Akershus.	210 291	54 622	30 569	64 648	14 375	9 213	18 558	8 669
03 Oslo.	259 142	69 139	42 909	74 213	13 474	1 467	33 237	8 232
04 Hedmark.	81 843	34 258	7 334	9 976	4 162	12 169	8 498	2 635
05 Oppland.	79 610	32 520	7 306	9 604	6 147	13 059	5 828	2 613
06 Buskerud.	100 588	34 149	13 494	25 804	6 893	8 002	6 711	3 249
07 Vestfold.	93 575	19 748	14 130	21 189	7 992	4 976	6 609	2 764
08 Telemark.	69 298	23 119	10 218	9 865	8 129	6 049	6 462	2 780
09 Aust-Agder.	41 321	10 914	5 659	7 316	7 622	3 561	2 662	2 430
10 Vest-Agder.	65 461	12 116	10 471	14 211	15 109	4 058	3 900	3 372
11 Rogaland.	157 494	32 261	26 981	36 901	27 163	11 658	8 352	7 337
12 Hordaland.	187 356	48 125	30 975	35 669	24 832	13 427	15 050	8 651
14 Sogn og Fjordane.	47 576	12 443	2 921	6 677	5 527	11 619	2 646	5 126
15 Møre og Romsdal.	98 082	20 747	11 035	17 227	15 191	12 220	5 774	5 577
16 Sør-Trøndelag.	112 497	36 359	9 478	24 909	8 118	12 504	9 700	4 296
17 Nord-Trøndelag.	54 395	20 412	4 007	5 179	3 749	11 469	5 651	2 897
18 Nordland.	92 891	28 787	9 719	14 553	7 127	11 156	9 950	4 042
19 Troms.	58 548	18 874	6 262	9 158	5 014	8 633	5 356	1 994
20 Finnmark.	29 986	9 308	3 207	6 798	2 152	1 494	3 068	945
01 Østfold.	101 282	29 358	14 374	18 861	12 683	7 893	7 499	3 485
0101 Halden.	10 995	3 500	1 456	2 111	1 445	644	869	318
0104 Moss.	11 243	3 686	1 695	2 840	740	100	1 072	271
0105 Sarpsborg.	18 914	7 056	2 470	3 531	1 948	828	1 121	300
0106 Fredrikstad.	26 600	8 481	3 587	5 458	2 368	974	2 281	825
0111 Hvaler.	1 523	402	257	402	118	105	114	54
0118 Aremark.	675	182	60	82	144	150	34	6
0119 Marker.	1 479	303	81	88	433	398	68	76
0121 Rømskog.	421	144	34	14	150	71	4	3
0122 Trøgstad.	2 142	298	375	160	352	662	99	141
0123 Spydeberg.	1 819	228	233	192	356	428	161	139
0124 Askim.	5 393	620	1 065	408	1 461	425	582	485
0125 Eidsberg.	3 851	593	699	222	737	836	222	418
0127 Skiptvet.	1 359	269	223	123	269	327	54	48
0128 Rakkestad.	2 985	699	216	368	677	748	90	45
0135 Råde.	2 896	710	502	586	478	311	120	78
0136 Rygge.	5 514	1 504	980	1 513	454	298	417	121
0137 Våler.	1 619	318	205	496	194	273	73	23
0138 Hobøl.	1 854	365	236	267	359	315	118	134
02 Akershus.	210 291	54 622	30 569	64 648	14 375	9 213	18 558	8 669
0211 Vestby.	5 274	1 636	747	1 471	288	388	371	165
0213 Ski.	10 995	2 806	1 525	3 377	759	376	1 032	546
0214 Ås.	6 051	1 575	678	1 270	497	656	706	414
0215 Frogn.	5 690	1 145	852	1 861	244	238	458	474
0216 Nesodden.	7 008	1 446	871	1 692	538	113	1 257	394
0217 Oppegård.	11 277	2 417	1 221	4 675	842	71	903	564
0219 Bærum.	50 228	7 967	6 728	22 811	2 865	710	4 280	2 443
0220 Asker.	22 832	3 554	3 155	9 245	1 495	368	2 084	1 395
0221 Aurskog-Høland.	5 652	2 059	838	630	659	893	369	58
0226 Sørums.	5 668	1 947	882	985	463	636	494	100
0227 Fet.	3 950	1 205	580	1 095	266	306	277	96
0228 Rælingen.	6 145	2 195	1 037	1 504	417	153	505	110
0229 Enebakk.	3 581	1 083	664	657	380	315	293	64
0230 Lørenskog.	13 258	4 811	2 301	2 992	832	232	1 154	491
0231 Skedsmo.	16 695	6 312	2 777	3 742	1 033	400	1 344	393
0233 Nittedal.	8 028	2 466	1 477	1 878	513	405	707	325
0234 Gjerdrum.	1 990	628	221	434	242	246	129	39
0235 Ullensaker.	7 806	2 411	1 428	1 826	512	645	609	156
0236 Nes.	6 549	2 668	893	745	473	928	562	112
0237 Eidsvoll.	6 972	2 570	1 068	1 104	565	554	741	151
0238 Nannestad.	3 459	1 246	487	483	307	479	236	132
0239 Hurdal.	1 183	475	139	171	185	101	47	47

10. Godkjente stemmer, etter parti/valgliste og kommune
(forts.) *Valid votes, by party/electoral list and municipality*

Nr. Fylke Kommune <i>No. County Municipality</i>	I alt <i>Total</i>	Det norske Arbeiderparti <i>Labour Party</i>	Fremskritt- partiet <i>Progress Party</i>	Høyre <i>Conservative Party</i>	Kristelig Folkeparti <i>Christian Democratic Party</i>	Senterpartiet <i>Centre Party</i>	Sosialistisk Venstreparti <i>Socialist Left Party</i>	Venstre <i>Liberal Party</i>
03 Oslo	259 142	69 139	42 909	74 213	13 474	1 467	33 237	8 232
04 Hedmark	81 843	34 258	7 334	9 976	4 162	12 169	8 498	2 635
0402 Kongsvinger	6 944	2 542	925	1 301	319	626	885	153
0403 Hamar	12 576	5 301	964	2 306	741	588	1 565	424
0412 Ringsaker	12 321	5 666	953	1 611	701	1 643	1 095	260
0415 Løten	3 152	1 414	273	320	120	491	342	77
0417 Stange	7 933	3 582	654	757	528	924	984	220
0418 Nord-Odal	2 259	1 069	243	123	106	326	306	16
0419 Sør-Odal	3 333	1 831	304	323	103	414	263	32
0420 Eidskog	2 416	1 155	268	278	159	299	170	30
0423 Grue	2 658	1 235	235	300	88	513	172	69
0425 Åsnes	3 523	1 376	401	258	239	619	434	36
0426 Våler	1 867	670	258	225	68	412	159	23
0427 Elverum	7 496	2 825	968	872	292	1 077	667	568
0428 Trysil	3 305	1 407	142	406	219	531	382	131
0429 Åmot	1 966	609	201	281	57	391	269	64
0430 Stor-Elvdal	1 422	642	120	147	37	257	123	46
0432 Rendalen	1 353	579	89	69	31	445	91	18
0434 Engerdal	852	349	46	78	22	266	47	22
0436 Tolga	901	241	37	32	35	375	93	57
0437 Tynset	2 462	712	136	177	133	843	205	177
0438 Alvdal	1 152	353	43	38	91	398	51	155
0439 Folldal	957	391	45	46	23	334	60	31
0441 Os	995	309	29	28	50	397	135	26
05 Oppland	79 610	32 520	7 306	9 604	6 147	13 059	5 828	2 613
0501 Lillehammer	10 612	3 855	840	1 952	801	792	1 233	601
0502 Gjøvik	12 075	5 491	1 341	1 680	1 107	944	756	283
0511 Dovre	1 317	470	94	100	99	439	70	31
0512 Lesja	970	257	38	53	208	317	41	35
0513 Skjåk	948	280	82	88	63	318	74	16
0514 Lom	1 021	336	87	46	87	345	83	17
0515 Vågå	1 574	695	96	68	87	426	157	15
0516 Nord-Fron	2 506	1 299	152	200	179	445	150	35
0517 Sel	2 444	1 171	144	216	200	338	255	33
0519 Sør-Fron	1 383	624	104	89	67	391	48	29
0520 Ringebu	2 272	988	123	162	117	644	99	90
0521 Øyer	1 989	778	126	221	147	487	131	59
0522 Gausdal	2 854	1 186	206	142	163	781	185	120
0528 Østre Toten	6 208	2 513	542	600	481	1 311	307	251
0529 Vestre Toten	5 705	2 436	696	723	445	713	383	124
0532 Jevnaker	2 827	1 050	388	545	128	323	263	35
0533 Lunner	3 775	1 338	381	635	308	464	390	153
0534 Gran	5 748	2 359	649	699	449	878	389	183
0536 Søndre Land	2 641	1 340	256	201	139	274	244	95
0538 Nordre Land	2 910	1 478	242	234	228	345	206	93
0540 Sør-Aurdal	1 473	657	117	162	141	288	61	22
0541 Etnedal	690	185	51	53	77	248	20	41
0542 Nord-Aurdal	2 580	843	296	361	218	577	152	91
0543 Vestre Slidre	1 037	329	93	76	78	350	40	40
0544 Øystre Slidre	1 337	430	101	155	87	362	63	107
0545 Vang	714	132	61	143	43	259	28	14
06 Buskerud	100 588	34 149	13 494	25 804	6 893	8 002	6 711	3 249
0602 Drammen	24 937	8 524	4 205	7 518	1 671	364	1 546	472
0604 Kongsberg	9 326	2 948	1 102	2 441	571	533	793	658
0605 Ringerike	11 385	4 002	1 645	2 637	675	631	969	513
0612 Hole	2 190	512	249	748	160	296	121	76
0615 Flå	533	240	39	108	40	74	17	9
0616 Nes	1 445	514	95	282	139	283	69	36
0617 Gol	1 768	511	134	332	181	390	104	93
0618 Hemsedal	900	147	45	286	110	245	39	21
0619 Ål	1 974	423	100	393	252	479	106	187
0620 Hol	1 707	456	136	471	135	280	67	129
0621 Sigdal	1 696	441	114	306	59	590	59	112
0622 Krødsherad	988	452	72	158	49	137	65	42
0623 Modum	5 187	2 209	588	823	349	684	346	91
0624 Øvre Eiker	6 104	2 228	789	1 265	441	760	423	98

10. Godkjente stemmer, etter parti/valgliste og kommune

(forts.) Valid votes, by party/electoral list and municipality

Nr. Fylke Kommune No. County Municipality	I alt Total	Det norske Arbeiderparti Labour Party	Fremskritt- partiet Progress Party	Høyre Conservative Party	Kristelig Folkeparti Christian Democratic Party	Senterpartiet Centre Party	Sosialistisk Venstreparti Socialist Left Party	Venstre Liberal Party
06 Buskerud (forts.)								
0625 Nedre Eiker	8 127	3 424	1 305	1 673	665	190	583	89
0626 Lier	9 500	2 861	1 081	3 309	532	706	614	228
0627 Røyken	6 522	2 058	1 097	1 882	436	270	404	190
0628 Hurum	3 264	1 261	373	779	208	215	225	137
0631 Flesberg	1 124	355	152	178	63	245	65	48
0632 Rollag	659	222	47	55	67	210	30	10
0633 Nore og Uvdal	1 252	361	126	160	90	420	66	10
07 Vestfold	93 575	19 748	14 130	21 189	7 992	4 976	6 609	2 764
0701 Borre	10 944	2 230	1 221	1 861	651	386	575	185
0702 Holmestrand	3 825	1 211	511	875	339	256	245	106
0704 Tønsberg	15 526	3 371	3 014	4 326	1 566	481	1 565	544
0706 Sandefjord	18 069	1 833	1 928	2 742	995	283	1 172	257
0709 Larvik	16 809	4 075	2 952	3 774	1 812	891	1 210	815
0711 Svelvik	2 534	976	339	657	157	179	158	20
0713 Sande	3 104	1 126	582	584	245	290	146	94
0714 Hof	1 272	420	95	267	92	266	55	26
0716 Våle	1 807	387	222	355	291	401	79	26
0718 Ramnes	1 609	285	237	272	210	396	114	46
0719 Andebu	1 987	410	259	384	221	294	95	118
0720 Stokke	4 100	809	460	1 319	543	369	265	142
0722 Nøtterøy	8 791	1 635	1 760	2 995	697	209	708	290
0723 Tjøme	2 026	553	411	603	122	34	157	47
0728 Lardal	1 172	427	139	175	51	241	65	48
08 Telemark	69 298	23 119	10 218	9 865	8 129	6 049	6 462	2 780
0805 Porsgrunn	13 760	5 245	2 560	2 086	1 299	286	1 151	589
0806 Skien	19 676	6 108	3 531	3 184	2 429	673	2 194	731
0807 Notodden	4 900	1 861	501	536	661	545	419	124
0811 Siljan	1 026	415	107	97	145	95	89	45
0814 Bamble	5 746	1 967	1 017	937	658	385	360	182
0815 Kragerø	4 725	1 324	585	898	612	209	453	342
0817 Drangedal	1 950	735	166	139	283	229	178	194
0819 Nome	2 750	880	366	368	344	397	232	78
0821 Bø	2 041	591	248	242	222	316	202	144
0822 Sauherad	1 944	560	236	206	246	359	193	95
0826 Tinn	3 157	1 031	364	454	122	631	435	52
0827 Hjartdal	806	226	56	38	152	274	30	11
0828 Seljord	1 249	286	94	233	183	258	106	48
0829 Kviteseid	1 213	382	93	110	191	303	62	49
0830 Nissedal	728	249	47	59	218	109	28	11
0831 Fyresdal	672	257	49	47	48	210	35	14
0833 Tøkke	1 275	457	72	85	128	395	94	17
0834 Vinje	1 680	545	126	146	188	375	201	54
09 Aust-Agder	41 321	10 914	5 659	7 316	7 622	3 561	2 662	2 430
0901 Risør	2 994	770	238	474	460	290	165	363
0904 Grimstad	7 178	1 764	1 015	1 387	1 714	483	355	338
0906 Arendal	15 236	4 314	2 705	2 891	2 439	536	1 102	719
0911 Gjerstad	1 101	332	88	228	159	176	65	44
0912 Vegårshei	948	309	85	148	219	133	15	29
0914 Tvedestrand	2 585	654	334	538	384	289	189	140
0919 Froland	1 734	539	293	124	393	202	86	84
0926 Lillesand	3 534	644	381	814	574	177	414	456
0928 Birkenes	1 701	341	148	292	425	323	66	82
0929 Åmli	846	368	63	34	101	156	80	19
0935 Iveland	509	94	52	46	142	108	9	55
0937 Evje og Hornnes	1 357	409	135	183	341	150	50	62
0938 Bygland	600	136	52	59	122	181	23	10
0940 Valle	650	147	40	44	106	278	20	9
0941 Bykle	348	93	30	54	43	79	23	20
10 Vest-Agder	65 461	12 116	10 471	14 211	15 109	4 058	3 900	3 372
1001 Kristiansand	30 347	5 623	5 338	7 572	6 000	684	2 207	1 453
1002 Mandal	5 701	1 130	842	1 158	1 395	297	323	332
1003 Farsund	4 020	575	786	1 318	663	214	286	125
1004 Flekkefjord	3 664	570	634	640	871	344	159	385

10. Godkjente stemmer, etter parti/valgliste og kommune
(forts.) *Valid votes, by party/electoral list and municipality*

Nr. Fylke Kommune <i>No. County Municipality</i>	I alt <i>Total</i>	Det norske Arbeiderparti <i>Labour Party</i>	Fremskrittspartiet <i>Progress Party</i>	Høyre <i>Conservative Party</i>	Kristelig Folkeparti <i>Christian Democratic Party</i>	Senterpartiet <i>Centre Party</i>	Sosialistisk Venstreparti <i>Socialist Left Party</i>	Venstre <i>Liberal Party</i>
10 Vest-Agder (forts.)								
1014 Vennesla	4 856	1 284	670	397	1 620	389	286	117
1017 Songdalen	2 243	504	328	367	509	322	96	76
1018 Søgne	3 512	589	515	861	731	193	263	264
1021 Marnardal	1 006	223	102	123	198	200	24	120
1026 Åseral	403	71	50	36	119	105	7	6
1027 Audnedal	778	149	69	63	301	151	14	17
1029 Lindesnes	1 932	309	261	378	567	176	55	147
1032 Lyngdal	3 011	426	425	660	970	265	82	149
1034 Hægebostad	833	102	66	144	291	191	7	14
1037 Kvinesdal	2 337	404	314	384	689	320	77	103
1046 Sirdal	818	157	71	110	185	207	14	64
11 Rogaland	157 494	32 261	26 981	36 901	27 163	11 658	8 352	7 337
1101 Eigersund	5 489	1 642	579	1 182	953	429	185	310
1102 Sandnes	22 965	4 331	4 222	6 284	3 604	1 141	1 116	954
1103 Stavanger	48 472	10 987	8 442	14 138	5 446	994	3 464	2 260
1106 Haugesund	11 725	2 812	2 367	2 903	1 753	241	725	598
1111 Sokndal	1 447	371	263	182	347	138	40	80
1112 Lund	1 355	265	192	171	334	267	27	59
1114 Bjerkreim	1 220	131	106	160	347	382	30	47
1119 Hå	5 900	733	900	952	1 624	1 247	196	130
1120 Klepp	5 782	786	1 100	1 220	1 050	946	201	301
1121 Time	5 908	1 060	903	1 145	1 170	815	262	339
1122 Gjesdal	3 557	798	527	688	788	396	141	100
1124 Sola	7 784	1 167	1 761	2 259	1 162	510	280	297
1127 Randaberg	3 923	797	637	844	770	397	117	209
1129 Forsand	491	57	34	127	132	107	14	9
1130 Strand	4 080	922	610	758	970	298	162	250
1133 Hjelmeland	1 303	97	156	167	303	367	56	125
1134 Suldal	1 848	386	148	114	340	408	118	287
1135 Sauda	2 319	776	230	256	275	186	399	84
1141 Finnøy	1 346	101	86	144	451	398	57	82
1142 Rennesøy	1 396	174	205	355	300	239	42	53
1144 Kvitsøy	226	42	35	32	86	11	6	5
1145 Bokn	344	49	43	72	64	91	12	5
1146 Tysvær	3 247	632	466	556	714	589	65	173
1149 Karmøy	13 327	2 800	2 789	1 792	3 776	497	573	530
1151 Utsira	132	51	6	24	18	25	3	4
1154 Vindafjord	1 908	294	174	376	386	539	61	46
12 Hordaland	187 356	48 125	30 975	35 669	24 832	13 427	15 050	8 651
1201 Bergen	101 223	26 995	18 000	21 772	10 895	2 435	9 414	4 243
1211 Etne	1 577	312	187	272	332	282	64	87
1214 Ølen	1 422	351	157	201	302	248	61	71
1216 Sveio	1 814	327	320	266	339	238	99	181
1219 Bømlo	4 013	645	562	1 104	1 123	203	120	183
1221 Stord	6 123	1 885	944	941	970	296	514	281
1222 Fitjar	1 169	201	182	153	346	176	55	27
1223 Tysnes	1 236	203	160	235	245	252	48	49
1224 Kvinnherad	5 290	1 152	691	578	900	1 014	366	420
1227 Jondal	591	144	51	65	113	135	40	23
1228 Odda	3 106	1 195	268	422	193	208	337	144
1231 Ullensvang	1 694	221	72	365	113	575	215	82
1232 Eidfjord	514	194	31	65	23	164	25	1
1233 Ulvik	591	119	36	55	23	187	54	103
1234 Granvin	496	61	22	50	19	247	33	44
1235 Voss	6 045	1 982	386	632	518	1 544	370	339
1238 Kvam	3 740	745	330	464	607	976	209	256
1241 Fusa	1 768	253	194	203	357	472	102	155
1242 Samnanger	1 024	328	103	97	245	130	51	39
1243 Os	5 947	1 238	1 921	967	714	349	399	190
1244 Austevoll	1 931	322	245	741	309	217	36	29
1245 Sund	2 142	460	667	454	154	142	85	84
1246 Fjell	6 838	1 708	1 448	1 249	1 343	266	408	181
1247 Askøy	8 185	2 418	1 511	1 456	979	173	929	402
1251 Vaksdal	1 942	669	172	191	294	280	136	90
1252 Modalen	146	29	10	13	32	37	9	7
1253 Osterøy	3 194	755	467	456	614	329	236	204

10. Godkjente stemmer, etter parti/valgliste og kommune
 (forts.) *Valid votes, by party/electoral list and municipality*

Nr. Fylke Kommune No. County Municipality	I alt Total	Det norske Arbeiderparti Labour Party	Fremskritt- partiet Progress Party	Høyre Conservative Party	Kristelig Folkeparti Christian Democratic Party	Senterpartiet Centre Party	Sosialistisk Venstreparti Socialist Left Party	Venstre Liberal Party
12 Hordaland (forts.)								
1256 Meland	2 194	563	238	362	447	236	94	175
1259 Øygarden	1 667	400	311	204	451	74	117	73
1260 Radøy	2 162	536	274	282	328	482	70	141
1263 Lindås	5 119	969	737	847	1 087	755	299	251
1264 Austrheim	1 134	294	134	323	174	115	26	40
1265 Fedje	400	170	67	52	89	9	4	3
1266 Masfjorden	919	281	77	132	154	181	25	53
14 Sogn og Fjordane	47 576	12 443	2 921	6 677	5 527	11 619	2 646	5 126
1401 Flora	4 274	1 139	225	826	239	227	239	1 316
1411 Gulen	1 183	284	56	185	205	324	44	70
1412 Solund	509	83	79	188	20	98	11	24
1413 Hyllestad	717	212	40	52	99	249	28	31
1416 Høyanger	2 134	766	90	412	154	396	142	65
1417 Vik	1 412	451	45	90	152	519	61	86
1418 Balestrand	681	133	21	63	189	116	21	122
1419 Leikanger	1 137	369	56	140	99	215	102	130
1420 Sogndal	2 875	800	311	284	292	796	192	166
1421 Aurland	904	246	50	111	31	249	62	147
1422 Lærdal	1 105	618	61	52	35	222	58	50
1424 Årdal	2 552	1 753	132	107	92	119	290	41
1426 Luster	2 374	1 138	103	103	358	495	65	100
1428 Askvoll	1 472	380	70	181	194	356	89	188
1429 Fjaler	1 296	289	34	173	131	452	107	78
1430 Gaular	1 392	205	45	329	226	484	38	56
1431 Jølster	1 343	180	52	104	209	590	74	118
1432 Førde	4 036	824	208	684	698	934	439	174
1433 Naustdal	1 277	201	47	191	177	440	121	76
1438 Bremanger	1 951	591	65	251	177	307	70	480
1439 Vågsøy	2 726	476	324	307	457	290	37	803
1441 Selje	1 334	181	189	338	268	180	34	137
1443 Eid	2 512	329	177	377	223	944	114	325
1444 Hornindal	587	113	27	159	41	172	12	57
1445 Gloppen	2 895	263	63	182	436	1 600	143	191
1449 Stryn	2 898	419	351	788	325	845	53	95
15 Møre og Romsdal	98 082	20 747	11 035	17 227	15 191	12 220	5 774	5 577
1502 Molde	9 332	2 168	774	1 639	1 876	1 011	1 052	461
1503 Kristiansund	7 413	2 681	549	2 771	367	207	404	281
1504 Ålesund	14 417	2 223	2 390	2 496	2 014	368	852	410
1511 Vanylven	1 531	361	187	138	303	227	37	78
1514 Sande	1 357	146	93	488	218	97	42	33
1515 Herøy	3 278	770	453	524	714	127	93	228
1516 Ulstein	2 597	412	379	588	515	153	109	141
1517 Hareid	2 008	184	375	275	268	116	81	155
1519 Volda	3 677	408	170	670	691	406	449	201
1520 Ørsta	4 237	664	460	465	658	851	508	185
1523 Ørskog	866	188	109	178	89	108	40	49
1524 Norddal	866	116	63	55	95	319	39	47
1525 Stranda	2 097	295	309	297	292	277	49	287
1526 Stordal	439	148	46	140	29	46	10	10
1528 Sykkylven	2 886	422	385	795	528	275	140	119
1529 Skodje	1 316	195	202	157	251	151	49	107
1531 Sula	2 712	413	429	381	501	80	102	99
1532 Giske	2 782	225	413	507	693	178	76	227
1534 Haram	3 668	449	389	529	599	555	139	479
1535 Vestnes	2 513	520	246	545	395	509	114	110
1539 Rauma	2 852	759	375	390	503	456	145	150
1543 Nesset	1 373	341	81	160	409	294	27	43
1545 Midsund	806	248	87	83	152	151	25	37
1546 Sandøy	557	104	41	130	124	42	28	58
1547 Aukra	1 273	273	131	139	319	205	88	80
1548 Fræna	3 287	537	591	395	598	816	134	143
1551 Eide	1 320	282	136	268	146	356	47	62
1554 Averøy	2 294	621	204	283	286	429	134	294
1556 Frei	1 851	540	183	406	192	266	117	89
1557 Gjemnes	1 263	214	98	75	246	513	67	28
1560 Tingvoll	1 367	417	92	124	195	365	74	66

10. Godkjente stemmer, etter parti/valgliste og kommune
 (forts.) *Valid votes, by party/electoral list and municipality*

Nr. Fylke Kommune <i>No. County Municipality</i>	I alt <i>Total</i>	Det norske Arbeiderparti <i>Labour Party</i>	Fremskritt- partiet <i>Progress Party</i>	Høyre <i>Conservative Party</i>	Kristelig Folkeparti <i>Christian Democratic Party</i>	Senterpartiet <i>Centre Party</i>	Sosialistisk Venstreparti <i>Socialist Left Party</i>	Venstre <i>Liberal Party</i>
15 Møre og Romsdal (forts.)								
1563 Sunndal	2 960	1 313	268	335	266	333	235	132
1566 Surnadal	2 404	852	124	213	199	827	96	57
1567 Rindal	913	307	33	100	85	348	20	13
1569 Aure	1 114	291	41	210	170	271	36	80
1571 Halså	835	261	49	120	61	273	25	27
1572 Tustna	527	199	24	47	61	77	30	80
1573 Smøla	1 094	200	56	111	83	137	61	431
16 Sør-Trøndelag	112 497	36 359	9 478	24 909	8 118	12 504	9 700	4 296
1601 Trondheim	66 360	20 503	6 157	18 315	3 842	3 249	6 624	2 301
1612 Hemne	1 737	710	100	220	150	397	64	48
1613 Snillfjord	511	130	28	35	76	200	27	6
1617 Hitra	1 602	387	198	363	233	244	71	25
1620 Frøya	1 650	698	124	242	178	148	100	109
1621 Ørland	1 970	349	153	459	116	538	129	74
1622 Agdenes	805	183	66	175	97	221	27	10
1624 Rissa	2 531	820	142	305	284	676	133	102
1627 Bjugn	1 807	525	147	314	156	378	121	67
1630 Åfjord	1 576	322	45	344	200	486	93	60
1632 Roan	512	78	16	126	59	169	35	23
1633 Osen	493	139	23	54	53	158	29	30
1634 Oppdal	2 173	586	114	360	258	574	103	131
1635 Rennebu	1 126	296	34	108	242	335	39	51
1636 Meldal	1 790	896	70	149	127	395	63	44
1638 Orkdal	3 751	1 270	283	376	351	599	267	460
1640 Rørøs	2 511	1 116	126	295	80	311	223	68
1644 Holtålen	1 108	553	40	68	50	209	119	16
1648 Midtre Gauldal	2 354	837	98	186	282	712	78	116
1653 Melhus	5 372	2 017	459	711	572	1 047	290	162
1657 Skaun	2 348	811	172	276	217	585	168	75
1662 Klæbu	1 844	577	184	352	142	170	259	81
1663 Malvik	4 282	1 770	501	767	222	271	405	133
1664 Selbu	1 817	648	168	265	120	306	185	59
1665 Tydal	467	138	30	44	11	126	48	45
17 Nord-Trøndelag	54 395	20 412	4 007	5 179	3 749	11 469	5 651	2 897
1702 Steinkjer	8 968	3 737	709	713	444	2 034	708	445
1703 Namsos	5 223	1 897	437	578	329	427	1 210	266
1711 Meråker	1 104	546	70	129	42	137	76	72
1714 Stjørdal	7 176	2 723	547	1 071	553	1 159	591	390
1717 Frosta	1 134	300	47	102	102	332	37	201
1718 Leksvik	1 397	413	102	163	145	423	69	65
1719 Levanger	7 396	2 487	677	821	830	1 324	788	351
1721 Verdal	5 512	2 587	492	392	281	972	418	234
1723 Mosvik	447	147	22	40	58	133	22	22
1724 Verran	1 258	568	94	109	79	288	59	46
1725 Namdalseid	902	309	49	67	58	283	57	63
1729 Inderøy	2 711	1 037	127	177	200	719	263	144
1736 Snåsa	1 165	412	51	68	52	374	122	54
1738 Lierne	714	216	28	22	50	250	96	48
1739 Røyrvik	311	103	11	14	30	76	57	18
1740 Namsskogan	524	197	25	13	27	67	172	10
1742 Grong	1 221	399	55	61	24	377	235	55
1743 Høylandet	717	235	20	23	23	278	60	58
1744 Overhalla	1 670	631	72	88	60	554	192	51
1748 Fosnes	354	118	13	18	28	118	31	9
1749 Flatanger	572	145	49	84	44	134	45	59
1750 Vikna	1 392	400	151	227	124	214	99	121
1751 Nærøy	2 196	689	149	190	158	662	202	106
1755 Leka	331	116	10	9	8	134	42	9
18 Nordland	92 891	28 787	9 719	14 553	7 127	11 156	9 950	4 042
1804 Bodø	15 423	5 300	1 410	3 701	1 211	755	1 556	483
1805 Narvik	7 131	2 412	940	1 232	607	429	1 004	199
1811 Bindal	946	387	30	92	70	161	101	68
1812 Sømna	891	190	54	132	58	259	108	25
1813 Brønnøy	2 800	704	195	730	174	356	344	90
1815 Vega	646	130	51	80	29	160	95	32

10. Godkjente stemmer, etter parti/valgliste og kommune

(forts.) Valid votes, by party/electoral list and municipality

Nr. Fylke Kommune No. County Municipality	I alt Total	Det norske Arbeiderparti Labour Party	Fremskritt- partiet Progress Party	Høyre Conservative Party	Kristelig Folkeparti Christian Democratic Party	Senterpartiet Centre Party	Sosialistisk Venstreparti Socialist Left Party	Venstre Liberal Party
18 Nordland (forts.)								
1816 Vevelstad	274	75	11	34	10	80	21	3
1818 Herøy	731	219	77	94	38	163	53	14
1820 Alstahaug	2 718	555	704	426	150	351	176	89
1822 Leirfjord	850	256	79	52	44	265	74	14
1824 Vefsn	5 023	1 907	550	715	332	531	631	154
1825 Grane	694	313	53	47	40	166	35	12
1826 Hattfjelldal	782	322	14	33	51	290	40	20
1827 Dønna	702	149	119	91	31	187	53	5
1828 Nesna	734	211	60	91	37	127	82	59
1832 Hemnes	1 899	659	185	219	124	363	214	36
1833 Rana	9 428	3 523	836	1 074	543	518	1 833	507
1834 Lurøy	893	196	51	68	67	255	59	37
1835 Træna	197	32	12	37	22	52	5	2
1836 Rødøy	668	112	43	34	133	181	39	17
1837 Meløy	2 694	863	174	421	316	261	185	78
1838 Giljeskål	958	285	83	197	100	110	53	62
1839 Beiarn	676	313	60	43	40	155	30	3
1840 Saltdal	1 958	705	305	238	105	222	216	67
1841 Fauske	4 284	1 568	808	645	166	203	566	186
1842 Skjerstad	526	162	46	41	77	120	56	10
1845 Sørfold	971	381	64	85	52	211	104	10
1848 Steigen	1 125	280	77	114	99	265	59	105
1849 Hamarøy	805	171	72	74	48	133	49	205
1850 Tysfjord	1 117	383	113	80	179	62	122	93
1851 Lødingen	1 147	293	233	191	58	79	80	144
1852 Tjeldsund	793	163	98	85	30	78	24	277
1853 Evenes	678	190	74	72	52	155	64	40
1854 Ballangen	1 026	343	85	104	124	183	55	41
1856 Røst	245	93	19	22	14	19	17	20
1857 Værøy	315	112	40	24	55	22	11	2
1859 Flakstad	637	95	36	36	42	237	55	5
1860 Vestvågøy	3 845	740	483	494	706	732	272	42
1865 Vågan	3 240	793	267	635	145	452	160	62
1866 Hadsel	3 127	1 033	331	317	221	318	257	144
1867 Bø	1 616	224	109	173	123	333	283	107
1868 Øksnes	1 564	419	93	300	173	224	132	54
1870 Sortland	3 161	817	275	676	258	413	343	107
1871 Andøy	2 370	500	260	484	136	444	130	310
1874 Moskenes	583	209	40	20	37	76	104	2
19 Troms	58 548	18 874	6 262	9 158	5 014	8 633	5 356	1 994
1901 Harstad	8 444	2 803	1 007	2 093	477	855	519	242
1902 Tromsø	22 365	7 145	2 425	3 673	1 524	2 126	2 916	828
1911 Kvæfjord	1 140	325	84	163	57	220	133	106
1913 Skånland	1 185	396	117	234	90	190	84	38
1915 Bjarkøy	306	82	26	24	35	91	16	22
1917 Ibestad	841	273	85	152	91	141	33	44
1919 Gratangen	642	228	62	46	48	182	44	8
1920 Lavangen	543	260	47	80	56	67	9	1
1922 Bardu	1 713	510	131	345	56	534	72	37
1923 Salangen	1 062	373	82	145	55	279	79	18
1924 Målselv	2 516	662	313	441	105	483	132	306
1925 Sørreisa	1 443	675	114	181	121	225	74	19
1926 Dyrøy	620	250	58	23	64	158	41	5
1927 Tranøy	901	264	50	44	74	396	37	22
1928 Torsken	572	233	59	35	49	164	23	-
1929 Berg	511	225	56	16	56	88	46	3
1931 Lenvik	4 022	1 232	413	522	528	851	295	84
1933 Balsfjord	2 155	638	222	240	246	484	109	110
1936 Karlsøy	943	311	149	45	47	274	72	13
1938 Lyngen	1 203	445	123	122	164	168	108	12
1939 Storfjord	788	257	98	54	140	94	67	14
1940 Gáivuotna - Kåfjord	993	288	112	34	173	147	71	14
1941 Skjervøy	1 167	238	54	102	458	111	154	17
1942 Nordreisa	1 824	572	267	236	196	242	174	23
1943 Kvænangen	649	189	108	108	104	63	48	8

10. Godkjente stemmer, etter parti/valgliste og kommune(forts.) *Valid votes, by party/electoral list and municipality*

Nr. Fylke Kommune No. County Municipality	I alt Total	Det norske Arbeiderparti Labour Party	Fremskrittspartiet Progress Party	Høyre Conservative Party	Kristelig Folkeparti Christian Democratic Party	Senterpartiet Centre Party	Sosialistisk Venstreparti Socialist Left Party	Venstre Liberal Party
20 Finnmark	29 986	9 308	3 207	6 798	2 152	1 494	3 068	945
2002 Vardø	1 204	434	115	339	90	12	105	59
2003 Vadsø	2 702	726	299	715	258	61	392	93
2004 Hammerfest	3 719	1 379	360	1 003	181	76	318	40
2011 Guovdageaidnu - Kautokeino	1 375	271	71	125	162	105	16	97
2012 Alta	5 674	1 452	701	1 317	536	179	753	318
2014 Loppa	662	243	82	88	47	72	57	5
2015 Hasvik	492	202	49	69	27	81	40	3
2017 Kvalsund	568	203	62	53	58	55	51	5
2018 Måsøy	566	203	50	69	27	120	64	2
2019 Nordkapp	1 583	529	104	337	70	74	374	12
2020 Porsanger	1 657	417	273	416	95	163	179	37
2021 Kárás johka - Karasjok	1 307	444	30	49	128	97	23	41
2022 Lebesby	593	199	45	107	41	14	58	10
2023 Gamvik	579	249	69	75	30	11	79	12
2024 Berlevåg	545	197	62	142	17	14	55	7
2025 Deatnu - Tana	1 543	453	298	292	123	120	62	51
2027 Unjárga - Nesseby	539	172	61	65	45	32	38	21
2028 Båtsfjord	1 024	292	91	504	23	10	56	13
2030 Sør-Varanger	3 654	1 243	385	1 033	194	198	348	119

10. Godkjente stemmer, etter parti/valgliste og kommune
 (forts.) *Valid votes, by party/electoral list and municipality*

Nr. Fylke Kommune <i>No. County Municipality</i>	Pensjonist- partiet <i>The Pensioners' Party</i>	Rød Valg- allianse <i>Red Electoral Alliance</i>	Miljøpartiet De Grønne <i>The Greens</i>	Norges Kommunistiske Parti <i>Communist Party</i>	Naturlov- partiet <i>Nature Law Party</i>	Fedrelands- partiet <i>The Father- land's Party</i>	Samlings- partiet Ny Fremtid <i>New Future Coalition Party</i>	Andre lister ¹ <i>Other lists¹</i>
Hele landet <i>The whole country</i>	24 003	41 469	7 612	2 263	1 622	1 296	1 409	33 805
Ikke medregnet Oslo <i>Not including Oslo</i>	21 732	30 426	6 286	2 008	1 409	1 296	1 203	32 648
01 Østfold	2 820	1 996	.	255	.	.	508	1 550
02 Akershus	3 821	2 868	2 332	247	369	.	.	.
03 Oslo	2 271	11 043	1 326	255	213	.	206	1 157
04 Hedmark	1 557	665	.	244	345	.	.	.
05 Oppland	1 034	962	537
06 Buskerud	1 253	.	268	.	445	.	320
07 Vestfold	2 258	13 909
08 Telemark	715	1 375	.	.	175	254	.	157
09 Aust-Agder	473	684
10 Vest-Agder	933	1 291
11 Rogaland	3 066	2 595	583	.	.	597	.	.
12 Hordaland	2 690	6 013	1 035	369	520	.	.	.
14 Sogn og Fjordane	617
15 Møre og Romsdal	1 209	985	8 117
16 Sør-Trøndelag	2 357	3 300	1 251	225
17 Nord-Trøndelag	582	207	242
18 Nordland	1 057	2 467	.	230	.	.	.	3 803
19 Troms	1 806	341	170	.	.	413	527
20 Finnmark	282	2 732
01 Østfold	2 820	1 996	.	255	.	.	508	1 550
0101 Halden	206	290	.	18	.	.	55	83
0104 Moss	366	389	.	33	.	.	31	20
0105 Sarpsborg	346	173	.	42	.	.	136	963
0106 Fredrikstad	1 551	580	.	118	.	.	151	226
0111 Hvaler	32	25	.	2	.	.	4	8
0118 Aremark	5	6	.	-	.	.	1	5
0119 Marker	8	13	.	2	.	.	6	3
0121 Rømskog	-	-	.	-	.	.	-	1
0122 Trøgstad	22	21	.	3	.	.	4	5
0123 Spydeberg	17	28	.	3	.	.	3	31
0124 Askim	76	227	.	5	.	.	9	30
0125 Eidsberg	32	48	.	4	.	.	21	19
0127 Skiptvet	5	14	.	3	.	.	6	18
0128 Rakkestad	16	18	.	3	.	.	15	90
0135 Råde	35	18	.	5	.	.	27	26
0136 Rygge	77	112	.	7	.	.	22	9
0137 Våler	15	11	.	3	.	.	6	2
0138 Hobøl	11	23	.	4	.	.	11	11
02 Akershus	3 821	2 868	2 332	247	369	.	.	.
0211 Vestby	58	98	39	8	5	.	.	.
0213 Ski	305	159	74	18	18	.	.	.
0214 Ås	47	118	73	6	11	.	.	.
0215 Frogn	279	68	49	4	18	.	.	.
0216 Nesodden	114	289	270	11	13	.	.	.
0217 Oppegård	360	130	77	5	12	.	.	.
0219 Bærum	983	686	595	73	87	.	.	.
0220 Asker	442	315	717	20	42	.	.	.
0221 Aurskog-Høland	65	35	26	4	16	.	.	.
0226 Sørum	60	61	29	4	7	.	.	.
0227 Fet	49	46	18	5	7	.	.	.
0228 Rælingen	70	94	42	4	14	.	.	.
0229 Enebakk	37	67	14	5	2	.	.	.
0230 Lørenskog	154	167	72	17	35	.	.	.
0231 Skedsmo	380	195	74	20	25	.	.	.
0233 Nittedal	70	119	47	5	16	.	.	.
0234 Gjerdrum	17	22	9	2	1	.	.	.
0235 Ullensaker	117	55	32	8	7	.	.	.
0236 Nes	73	46	24	11	14	.	.	.

10. Godkjente stemmer, etter parti/valgliste og kommune
 (forts.) *Valid votes, by party/electoral list and municipality*

Nr. Fylke Kommune No. County Municipality	Pensjonist- partiet <i>The Pensioners' Party</i>	Rød Valg- allianse <i>Red Electoral Alliance</i>	Miljøpartiet De Grønne <i>The Greens</i>	Norges Kommunistiske Parti <i>Communist Party</i>	Naturlov- partiet <i>Nature Law Party</i>	Fedrelands- partiet <i>The Father- land's Party</i>	Samlings- partiet Ny Fremtid New Future Coalition Party	Andre lister ¹ <i>Other lists¹</i>
02 Akershus (forts.)								
0237 Eidsvoll	95	63	35	11	15	.	.	.
0238 Nannestad	39	28	13	6	3	.	.	.
0239 Hurdal	7	7	3	-	1	.	.	.
03 Oslo	2 271	11 043	1 326	255	213	.	206	1 157
04 Hedmark								
0402 Kongsvinger	91	54	.	22	26	.	.	.
0403 Hamar	472	142	.	14	59	.	.	.
0412 Ringsaker	202	100	.	16	74	.	.	.
0415 Løten	66	18	.	9	22	.	.	.
0417 Stange	168	62	.	21	33	.	.	.
0418 Nord-Odal	44	13	.	7	6	.	.	.
0419 Sør-Odal	18	29	.	4	12	.	.	.
0420 Eidskog	34	10	.	6	7	.	.	.
0423 Grue	23	14	.	6	3	.	.	.
0425 Åsnes	51	14	.	75	20	.	.	.
0426 Våler	28	4	.	11	9	.	.	.
0427 Elverum	123	67	.	10	27	.	.	.
0428 Trysil	39	31	.	12	5	.	.	.
0429 Åmot	42	26	.	18	8	.	.	.
0430 Stor-Elvdal	33	7	.	6	4	.	.	.
0432 Rendalen	16	8	.	4	3	.	.	.
0434 Engerdal	10	7	.	-	5	.	.	.
0436 Tolga	8	17	.	1	5	.	.	.
0437 Tynset	52	18	.	1	8	.	.	.
0438 Alvdal	12	6	.	1	4	.	.	.
0439 Folldal	18	8	.	-	1	.	.	.
0441 Os	7	10	.	-	4	.	.	.
05 Oppland	1 034	962	537
0501 Lillehammer	203	273	62
0502 Gjøvik	125	230	118
0511 Dovre	7	5	2
0512 Lesja	13	7	1
0513 Skjåk	9	10	8
0514 Lom	11	4	5
0515 Vågå	19	9	2
0516 Nord-Fron	27	9	10
0517 Sel	29	47	11
0519 Sør-Fron	19	8	4
0520 Ringebu	24	13	12
0521 Øyer	17	19	4
0522 Gausdal	37	20	14
0528 Østre Toten	95	47	61
0529 Vestre Toten	76	62	47
0532 Jevnaker	42	35	18
0533 Lunner	47	42	17
0534 Gran	71	28	43
0536 Søndre Land	42	26	24
0538 Nordre Land	35	19	30
0540 Sør-Aurdal	16	4	5
0541 Etnedal	4	6	5
0542 Nord-Aurdal	26	9	7
0543 Vestre Slidre	16	3	12
0544 Øystre Slidre	10	16	6
0545 Vang	14	11	9
06 Buskerud	1 253	.	268	.	445	.	320
0602 Drammen	267	.	71	.	189	.	110
0604 Kongsberg	246	.	8	.	13	.	13
0605 Ringerike	199	.	28	.	44	.	42
0612 Hole	19	.	2	.	-	.	7
0615 Flå	3	.	-	.	2	.	1

10. Godkjente stemmer, etter parti/valgliste og kommune
 (forts.) *Valid votes, by party/electoral list and municipality*

Nr. Fylke Kommune No. County Municipality	Pensjonist- partiet <i>The Pensioners' Party</i>	Rød Valg- allianse <i>Red Electoral Alliance</i>	Miljøpartiet De Grønne <i>The Greens</i>	Norges Kommunistiske Parti <i>Communist Party</i>	Naturlov- partiet <i>Nature Law Party</i>	Fedrelands- partiet <i>The Father- land's Party</i>	Samlings- partiet Ny Fremtid <i>New Future Coalition Party</i>	Andre lister ¹ <i>Other lists¹</i>
06 Buskerud (forts.)								
0616 Nes	.	22	.	1	.	2	.	2
0617 Gol	.	15	.	1	.	3	.	4
0618 Hemsedal	.	1	.	5	.	-	.	1
0619 Ål	.	27	.	3	.	1	.	3
0620 Hol	.	13	.	6	.	6	.	8
0621 Sigdal	.	5	.	3	.	5	.	2
0622 Krødsherad	.	4	.	3	.	-	.	6
0623 Modum	.	36	.	14	.	29	.	18
0624 Øvre Eiker	.	57	.	9	.	27	.	7
0625 Nedre Eiker	.	59	.	80	.	39	.	20
0626 Lier	.	88	.	13	.	32	.	36
0627 Røyken	.	123	.	13	.	29	.	20
0628 Hurum	.	38	.	6	.	10	.	12
0631 Flesberg	.	8	.	1	.	8	.	2
0632 Rollag	.	13	.	-	.	1	.	3
0633 Nore og Uvdal	.	10	.	1	.	5	.	3
07 Vestfold	.	2 258	13 909
0701 Borre	.	808	3 027
0702 Holmestrand	.	72	210
0704 Tønsberg	.	295	364
0706 Sandefjord	.	218	8 641
0709 Larvik	.	269	1 011
0711 Svelvik	.	25	23
0713 Sande	.	17	20
0714 Hof	.	12	39
0716 Våle	.	17	29
0718 Ramnes	.	22	27
0719 Andebu	.	48	158
0720 Stokke	.	43	150
0722 Nøtterøy	.	343	154
0723 Tjøme	.	62	37
0728 Lardal	.	7	19
08 Telemark	715	1 375	.	.	175	254	.	157
0805 Porsgrunn	146	252	.	.	35	45	.	66
0806 Skien	267	361	.	.	63	104	.	31
0807 Notodden	45	176	.	.	15	11	.	6
0811 Siljan	12	16	.	.	3	-	.	2
0814 Bamble	52	145	.	.	7	19	.	17
0815 Kragerø	42	211	.	.	12	21	.	16
0817 Drangedal	5	11	.	.	2	7	.	1
0819 Nome	31	24	.	.	8	20	.	2
0821 Bø	19	36	.	.	4	7	.	10
0822 Sauherad	7	36	.	.	4	2	.	-
0826 Tinn	29	28	.	.	3	5	.	3
0827 Hjartdal	5	10	.	.	3	1	.	-
0828 Seljord	14	20	.	.	4	2	.	1
0829 Kviteseid	4	13	.	.	3	3	.	-
0830 Nissedal	2	3	.	.	2	-	.	-
0831 Fyresdal	3	7	.	.	1	1	.	-
0833 Tokke	14	9	.	.	2	1	.	1
0834 Vinje	18	17	.	.	4	5	.	1
09 Aust-Agder	473	684
0901 Risør	33	201
0904 Grimstad	63	59
0906 Arendal	262	268
0911 Gjerstad	3	6
0912 Vegårshei	2	8
0914 Tvedestrand	31	26
0919 Froland	4	9
0926 Lillesand	25	49
0928 Birkenes	12	12

10. Godkjente stemmer, etter parti/valgliste og kommune
 (forts.) *Valid votes, by party/electoral list and municipality*

Nr. Fylke Kommune No. County Municipality	Pensjonist- partiet <i>The Pensioners' Party</i>	Rød Valg- allianse <i>Red Electoral Alliance</i>	Miljøpartiet De Grønne <i>The Greens</i>	Norges Kommunistiske Parti <i>Communist Party</i>	Naturlov- partiet <i>Nature Law Party</i>	Fedrelands- partiet <i>The Father- land's Party</i>	Samlings- partiet Ny Fremtid New Future Coalition Party	Andre lister ¹ <i>Other lists¹</i>
09 Aust-Agder (forts.)								
0929 Åmli	13	12
0935 Iveland	-	3
0937 Evje og Hornnes	15	12
0938 Bygland	9	8
0940 Valle	1	5
0941 Bykle	-	6
10 Vest-Agder	933	1 291
1001 Kristiansand	515	955
1002 Mandal	132	92
1003 Farsund	23	30
1004 Flekkefjord	29	32
1014 Vennesla	62	31
1017 Songdalen	23	18
1018 Søgne	44	52
1021 Marnardal	13	3
1026 Åseral	5	4
1027 Audnedal	8	6
1029 Lindesnes	15	24
1032 Lyngdal	20	14
1034 Hægebostad	12	6
1037 Kvinesdal	27	19
1046 Sirdal	5	5
11 Rogaland	3 066	2 595	583	.	.	597	.	.
1101 Eigersund	101	78	15	.	.	15	.	.
1102 Sandnes	720	402	89	.	.	102	.	.
1103 Stavanger	1 045	1 311	221	.	.	164	.	.
1106 Haugesund	109	111	48	.	.	58	.	.
1111 Sokndal	3	14	5	.	.	4	.	.
1112 Lund	12	14	6	.	.	8	.	.
1114 Bjerkreim	6	10	1	.	.	-	.	.
1119 Hå	41	51	10	.	.	16	.	.
1120 Klepp	98	49	12	.	.	19	.	.
1121 Time	79	98	18	.	.	19	.	.
1122 Gjesdal	61	42	14	.	.	2	.	.
1124 Sola	204	75	40	.	.	29	.	.
1127 Randaberg	70	61	12	.	.	9	.	.
1129 Forsand	4	5	2	.	.	-	.	.
1130 Strand	23	49	17	.	.	21	.	.
1133 Hjelmeland	7	13	7	.	.	5	.	.
1134 Suldal	9	26	5	.	.	7	.	.
1135 Sauda	57	41	8	.	.	7	.	.
1141 Finnøy	11	10	2	.	.	4	.	.
1142 Rennesøy	8	15	4	.	.	1	.	.
1144 Kvitsøy	2	3	2	.	.	2	.	.
1145 Bokn	2	5	-	.	.	1	.	.
1146 Tysvær	9	11	13	.	.	19	.	.
1149 Karmøy	366	93	31	.	.	80	.	.
1151 Utsira	-	1	-	.	.	-	.	.
1154 Vindafjord	19	7	1	.	.	5	.	.
12 Hordaland	2 690	6 013	1 035	369	520	.	.	.
1201 Bergen	1 898	4 465	514	237	355	.	.	.
1211 Etne	18	14	6	-	3	.	.	.
1214 Ølen	12	8	7	2	2	.	.	.
1216 Sveio	11	16	12	3	2	.	.	.
1219 Bømlo	27	24	11	4	7	.	.	.
1221 Stord	66	116	80	17	13	.	.	.
1222 Fitjar	12	7	7	3	-	.	.	.
1223 Tysnes	11	13	16	1	3	.	.	.
1224 Kvinnherad	40	75	41	5	8	.	.	.
1227 Jondal	3	5	11	-	1	.	.	.
1228 Odda	30	258	13	31	7	.	.	.

10. Godkjente stemmer, etter parti/valgliste og kommune
 (forts.) *Valid votes, by party/electoral list and municipality*

Nr. Fylke Kommune No. County Municipality	Pensjonist- partiet <i>The Pensioners' Party</i>	Rød Valg- allianse <i>Red Electoral Alliance</i>	Miljøpartiet De Grønne <i>The Greens</i>	Norges Kommunistiske Parti <i>Communist Party</i>	Naturlov- partiet <i>Nature Law Party</i>	Fedrelands- partiet <i>The Father- land's Party</i>	Samlings- partiet Ny Fremtid <i>New Future Coalition Party</i>	Andre lister ¹ <i>Other lists¹</i>
12 Hordaland (forts.)								
1231 Ullensvang	9	24	16	1	1	.	.	.
1232 Eidfjord	3	6	2	-	-	.	.	.
1233 Ulvik	2	9	1	1	1	.	.	.
1234 Granvin	2	13	4	1	-	.	.	.
1235 Voss	40	176	39	7	12	.	.	.
1238 Kvam	32	48	66	2	5	.	.	.
1241 Fusa	5	16	7	2	2	.	.	.
1242 Samnanger	15	10	3	1	2	.	.	.
1243 Os	33	101	16	4	15	.	.	.
1244 Austevoll	10	11	3	3	5	.	.	.
1245 Sund	41	35	6	3	11	.	.	.
1246 Fjell	66	96	44	9	20	.	.	.
1247 Askøy	88	169	24	14	22	.	.	.
1251 Vaksdal	43	44	19	2	2	.	.	.
1252 Modalen	2	3	3	1	-	.	.	.
1253 Osterøy	38	64	21	4	6	.	.	.
1256 Meland	12	54	8	1	4	.	.	.
1259 Øygarden	22	7	6	1	1	.	.	.
1260 Radøy	14	22	8	3	2	.	.	.
1263 Lindås	60	84	18	5	7	.	.	.
1264 Austrheim	12	15	-	1	-	.	.	.
1265 Fedje	3	2	1	-	-	.	.	.
1266 Masfjorden	10	3	2	-	1	.	.	.
14 Sogn og Fjordane	617
1401 Flora	63
1411 Gulen	15
1412 Solund	6
1413 Hyllestad	6
1416 Høyanger	109
1417 Vik	8
1418 Balestrand	16
1419 Leikanger	26
1420 Sogndal	34
1421 Aurland	8
1422 Lærdal	9
1424 Årdal	18
1426 Luster	12
1428 Askvoll	14
1429 Fjaler	32
1430 Gaular	9
1431 Jølster	16
1432 Førde	75
1433 Naustdal	24
1438 Bremanger	10
1439 Vågsøy	32
1441 Selje	7
1443 Eid	23
1444 Hornindal	6
1445 Gloppen	17
1449 Stryn	22
15 Møre og Romsdal	1 209	985	8 117
1502 Molde	167	157	27
1503 Kristiansund	21	82	50
1504 Ålesund	289	252	3 123
1511 Vanylven	17	7	176
1514 Sande	10	3	227
1515 Herøy	26	13	330
1516 Ulstein	23	17	260
1517 Hareid	15	11	528
1519 Volda	38	61	583
1520 Ørsta	31	29	386
1523 Ørskog	25	4	76

10. Godkjente stemmer, etter parti/valgliste og kommune
 (forts.) *Valid votes, by party/electoral list and municipality*

Nr. Fylke Kommune No. County Municipality	Pensjonist- partiet <i>The Pensioners' Party</i>	Rød Valg- allianse <i>Red Electoral Alliance</i>	Miljøpartiet De Grønne <i>The Greens</i>	Norges Kommunistiske Parti <i>Communist Party</i>	Naturlov- partiet <i>Nature Law Party</i>	Fedrelands- partiet <i>The Father- land's Party</i>	Samlings- partiet Ny Fremtid New Future Coalition Party	Andre lister ¹ <i>Other lists¹</i>
15 Møre og Romsdal (forts.)								
1524 Norddal	15	10	107
1525 Stranda	21	7	263
1526 Stordal	1	1	8
1528 Sykkylven	27	15	180
1529 Skodje	11	8	185
1531 Sula	47	31	629
1532 Giske	36	12	415
1534 Haram	60	36	433
1535 Vestnes	42	20	12
1539 Rauma	32	33	9
1543 Nasset	9	4	5
1545 Midsund	14	3	6
1546 Sandøy	16	5	9
1547 Aukra	27	9	2
1548 Fræna	51	15	7
1551 Eide	10	7	6
1554 Averøy	26	12	5
1556 Frei	16	19	23
1557 Gjemnes	7	10	5
1560 Tingvoll	11	20	3
1563 Sunndal	34	32	12
1566 Surnadal	14	9	13
1567 Rindal	1	5	1
1569 Aure	2	9	4
1571 Halså	6	8	5
1572 Tustna	4	5	-
1573 Smøla	7	4	4
16 Sør-Trøndelag	2 357	3 300	1 251	225
1601 Trondheim	1 530	2 713	969	157
1612 Hemne	20	13	9	6
1613 Snillfjord	5	1	3	-
1617 Hitra	12	22	44	3
1620 Frøya	18	22	10	1
1621 Ørland	105	36	8	3
1622 Agdenes	13	7	6	-
1624 Rissa	21	30	16	2
1627 Bjugn	74	12	10	3
1630 Åfjord	11	11	2	2
1632 Roan	5	1	-	-
1633 Osen	2	3	2	-
1634 Oppdal	24	15	7	1
1635 Rennebu	11	8	2	-
1636 Meldal	20	18	7	1
1638 Orkdal	53	67	20	5
1640 Røros	166	93	25	8
1644 Holtålen	36	14	2	1
1648 Midtre Gauldal	18	14	7	6
1653 Melhus	41	47	18	8
1657 Skaun	15	17	10	2
1662 Klæbu	20	39	17	3
1663 Malvik	94	67	49	3
1664 Selbu	28	25	5	8
1665 Tydal	15	5	3	2
17 Nord-Trøndelag	.	582	207	242
1702 Steinkjer	.	128	38	12
1703 Namsos	.	34	27	18
1711 Meråker	.	13	2	17
1714 Stjørdal	.	96	25	21
1717 Frosta	.	8	2	3
1718 Leksvik	.	10	5	2
1719 Levanger	.	79	22	17
1721 Verdal	.	82	21	33

10. Godkjente stemmer, etter parti/valgliste og kommune
 (forts.) *Valid votes, by party/electoral list and municipality*

Nr. Fylke Kommune No. County Municipality	Pensjonist- partiet <i>The Pensioners' Party</i>	Rød Valg- allianse <i>Red Electoral Alliance</i>	Miljøpartiet De Grønne <i>The Greens</i>	Norges Kommunistiske Parti <i>Communist Party</i>	Naturlov- partiet <i>Nature Law Party</i>	Fedrelands- partiet <i>The Father- land's Party</i>	Samlings- partiet Ny Fremtid <i>New Future Coalition Party</i>	Andre lister ¹ <i>Other lists¹</i>
17 Nord-Trøndelag (forts.)								
1723 Mosvik	2	-	1
1724 Verran	9	3	3
1725 Namdalseid	11	3	2
1729 Inderøy	34	9	1
1736 Snåsa	20	2	10
1738 Lierne	1	1	2
1739 Røyrvik	-	1	1
1740 Namsskogan	4	3	6
1742 Grong	14	-	1
1743 Høylandet	1	3	16
1744 Overhalla	7	6	9
1748 Fosnes	-	15	4
1749 Flatanger	3	1	8
1750 Vikna	13	7	36
1751 Nærøy	12	11	17
1755 Leka	1	-	2
18 Nordland	1 057	2 467	.	230	.	.	.	3 803
1804 Bodø	148	515	.	38	.	.	.	306
1805 Narvik	80	103	.	33	.	.	.	92
1811 Bindal	4	11	.	3	.	.	.	19
1812 Sømna	5	23	.	-	.	.	.	37
1813 Brønnøy	21	51	.	10	.	.	.	125
1815 Vega	3	13	.	3	.	.	.	50
1816 Vevelstad	2	7	.	-	.	.	.	31
1818 Herøy	11	13	.	-	.	.	.	49
1820 Alstahaug	11	160	.	2	.	.	.	94
1822 Leirfjord	8	33	.	-	.	.	.	25
1824 Vefsn	20	125	.	8	.	.	.	50
1825 Grane	1	9	.	7	.	.	.	11
1826 Hattfjell	5	2	.	1	.	.	.	4
1827 Dønna	9	19	.	-	.	.	.	39
1828 Nesna	8	29	.	1	.	.	.	29
1832 Hemnes	15	51	.	7	.	.	.	26
1833 Rana	65	346	.	26	.	.	.	157
1834 Lurøy	5	10	.	2	.	.	.	143
1835 Træna	1	-	.	1	.	.	.	33
1836 Rødøy	9	6	.	1	.	.	.	93
1837 Meløy	14	30	.	3	.	.	.	349
1838 Gildeskål	4	15	.	3	.	.	.	46
1839 Beiarn	4	7	.	1	.	.	.	20
1840 Saltdal	14	57	.	10	.	.	.	19
1841 Fauske	29	59	.	11	.	.	.	43
1842 Skjerstad	3	7	.	-	.	.	.	4
1845 Sørfold	5	16	.	-	.	.	.	43
1848 Steigen	9	37	.	1	.	.	.	79
1849 Hamarøy	10	17	.	2	.	.	.	24
1850 Tysfjord	19	16	.	4	.	.	.	46
1851 Lødingen	11	15	.	2	.	.	.	41
1852 Tjeldsund	9	1	.	2	.	.	.	26
1853 Evenes	10	5	.	-	.	.	.	16
1854 Ballangen	42	4	.	2	.	.	.	43
1856 Røst	7	2	.	-	.	.	.	32
1857 Værøy	-	3	.	-	.	.	.	46
1859 Flakstad	5	6	.	-	.	.	.	120
1860 Vestvågøy	35	84	.	19	.	.	.	238
1865 Vågan	40	309	.	5	.	.	.	372
1866 Hadsel	201	79	.	5	.	.	.	221
1867 Bø	36	14	.	6	.	.	.	208
1868 Øksnes	20	23	.	4	.	.	.	122
1870 Sortland	58	116	.	3	.	.	.	95
1871 Andøy	39	14	.	4	.	.	.	49
1874 Moskenes	2	5	.	-	.	.	.	88

10. Godkjente stemmer, etter parti/valgliste og kommune
(forts.) *Valid votes, by party/electoral list and municipality*

Nr. Fylke Kommune No. County Municipality	Pensjonist- partiet <i>The Pensioners' Party</i>	Rød Valg- allianse <i>Red Electoral Alliance</i>	Miljøpartiet De Grønne <i>The Greens</i>	Norges Kommunistiske Parti <i>Communist Party</i>	Naturlov- partiet <i>Nature Law Party</i>	Fedrelands- partiet <i>The Father- land's Party</i>	Samlings- partiet Ny Fremtid New Future Coalition Party	Andre lister ¹ <i>Other lists¹</i>
19 Troms	1 806	341	170	.	.	413	527
1901 Harstad	361	40	17	.	.	14	16
1902 Tromsø	987	179	80	.	.	82	400
1911 Kvæfjord	42	2	3	.	.	2	3
1913 Skånland	27	2	1	.	.	5	1
1915 Bjarkøy	10	-	-	.	.	-	-
1917 Ibestad	7	2	-	.	.	-	13
1919 Gratangen	15	6	-	.	.	-	3
1920 Lavangen	10	1	-	.	.	7	5
1922 Bardu	15	4	7	.	.	1	1
1923 Salangen	16	6	2	.	.	4	3
1924 Målselv	41	15	5	.	.	9	4
1925 Sørrøisa	11	4	3	.	.	4	12
1926 Dyrøy	11	-	2	.	.	5	3
1927 Tranøy	5	1	3	.	.	1	4
1928 Torsken	5	-	-	.	.	2	2
1929 Berg	10	2	5	.	.	1	3
1931 Lenvik	59	12	12	.	.	11	3
1933 Balsfjord	34	10	4	.	.	51	7
1936 Karlsøy	17	2	2	.	.	1	10
1938 Lyngen	18	4	3	.	.	28	8
1939 Storfjord	25	7	2	.	.	27	3
1940 Gáivuotna - Kåfjord	36	25	13	.	.	77	3
1941 Skjervøy	4	4	3	.	.	16	6
1942 Nordreisa	33	11	3	.	.	56	11
1943 Kvænangen	7	2	-	.	.	9	3
20 Finnmark	282	2 732
2002 Vardø	1	49
2003 Vadsø	2	156
2004 Hammerfest	7	355
2011 Guovdageaidnu - Kautokeino	148	380
2012 Alta	56	362
2014 Loppa	10	58
2015 Hasvik	-	21
2017 Kvalsund	6	75
2018 Måsøy	-	31
2019 Nordkapp	7	76
2020 Porsanger	4	73
2021 Káráš johka - Karasjok	4	491
2022 Lebesby	11	108
2023 Gamvik	3	51
2024 Berlevåg	-	51
2025 Deatnu - Tana	5	139
2027 Unjárga - Nesseby	5	100
2028 Båtsfjord	3	32
2030 Sør-Varanger	10	124

¹Se vedlegg A. See appendix A.

11. Godkjente stemmer, etter parti/valgliste og kommune.¹ Prosent
 Valid votes, by party/electoral list and municipality.¹ Percentage

Nr. Fylke Kommune No. County Municipality	I alt Total	A	Frp	H	KrF	Sp	SV	V	Pp	RV	MDG	NKP	Nlp	Fp	SpNF	Andre lister ² Other lists ²
Hele landet <i>The whole country.</i>	100,0	28,2	13,4	21,3	10,1	8,5	8,5	4,2	1,2	2,1	0,4	0,1	0,1	0,1	0,1	1,7
Ikke medregnet Oslo <i>Not including Oslo.</i>	100,0	28,4	13,0	20,1	10,8	9,7	7,9	4,3	1,3	1,8	0,4	0,1	0,1	0,1	0,1	1,9
01 Østfold	100,0	29,0	14,2	18,6	12,5	7,8	7,4	3,4	2,8	2,0	.	0,3	.	.	0,5	1,5
02 Akershus	100,0	26,0	14,5	30,7	6,8	4,4	8,8	4,1	1,8	1,4	1,1	0,1	0,2	.	.	.
03 Oslo	100,0	26,7	16,6	28,6	5,2	0,6	12,8	3,2	0,9	4,3	0,5	0,1	0,1	.	0,1	0,4
04 Hedmark	100,0	41,9	9,0	12,2	5,1	14,9	10,4	3,2	1,9	0,8	.	0,3	0,4	.	.	.
05 Oppland	100,0	40,8	9,2	12,1	7,7	16,4	7,3	3,3	1,3	1,2	0,7
06 Buskerud	100,0	33,9	13,4	25,7	6,9	8,0	6,7	3,2	.	1,2	.	0,3	.	0,4	.	0,3
07 Vestfold	100,0	21,1	15,1	22,6	8,5	5,3	7,1	3,0	.	2,4	14,9
08 Telemark	100,0	33,4	14,7	14,2	11,7	8,7	9,3	4,0	1,0	2,0	.	.	0,3	0,4	.	0,2
09 Aust-Agder	100,0	26,4	13,7	17,7	18,4	8,6	6,4	5,9	1,1	1,7
10 Vest-Agder	100,0	18,5	16,0	21,7	23,1	6,2	6,0	5,2	1,4	2,0
11 Rogaland	100,0	20,5	17,1	23,4	17,2	7,4	5,3	4,7	1,9	1,6	0,4	.	.	0,4	.	.
12 Hordaland	100,0	25,7	16,5	19,0	13,3	7,2	8,0	4,6	1,4	3,2	0,6	0,2	0,3	.	.	.
14 Sogn og Fjordane	100,0	26,2	6,1	14,0	11,6	24,4	5,6	10,8	.	1,3
15 Møre og Romsdal	100,0	21,2	11,3	17,6	15,5	12,5	5,9	5,7	1,2	1,0	8,3
16 Sør-Trøndelag	100,0	32,3	8,4	22,1	7,2	11,1	8,6	3,8	2,1	2,9	1,1	0,2
17 Nord-Trøndelag	100,0	37,5	7,4	9,5	6,9	21,1	10,4	5,3	.	1,1	0,4	0,4
18 Nordland	100,0	31,0	10,5	15,7	7,7	12,0	10,7	4,4	1,1	2,7	.	0,2	.	.	.	4,1
19 Troms	100,0	32,2	10,7	15,6	8,6	14,7	9,1	3,4	.	3,1	0,6	0,3	.	.	0,7	0,9
20 Finnmark	100,0	31,0	10,7	22,7	7,2	5,0	10,2	3,2	0,9	9,1
01 Østfold	100,0	29,0	14,2	18,6	12,5	7,8	7,4	3,4	2,8	2,0	.	0,3	.	.	0,5	1,5
0101 Halden	100,0	31,8	13,2	19,2	13,1	5,9	7,9	2,9	1,9	2,6	.	0,2	.	.	0,5	0,8
0104 Moss	100,0	32,8	15,1	25,3	6,6	0,9	9,5	2,4	3,3	3,5	.	0,3	.	.	0,3	0,2
0105 Sarpsborg	100,0	37,3	13,1	18,7	10,3	4,4	5,9	1,6	1,8	0,9	.	0,2	.	.	0,7	5,1
0106 Fredrikstad	100,0	31,9	13,5	20,5	8,9	3,7	8,6	3,1	5,8	2,2	.	0,4	.	.	0,6	0,8
0111 Hvaler	100,0	26,4	16,9	26,4	7,7	6,9	7,5	3,5	2,1	1,6	.	0,1	.	.	0,3	0,5
0118 Aremark	100,0	27,0	8,9	12,1	21,3	22,2	5,0	0,9	0,7	0,9	.	-	.	.	0,1	0,7
0119 Marker	100,0	20,5	5,5	5,9	29,3	26,9	4,6	5,1	0,5	0,9	.	0,1	.	.	0,4	0,2
0121 Rømskog	100,0	34,2	8,1	3,3	35,6	16,9	1,0	0,7	-	-	.	-	.	.	-	0,2
0122 Trøgstad	100,0	13,9	17,5	7,5	16,4	30,9	4,6	6,6	1,0	1,0	.	0,1	.	.	0,2	0,2
0123 Spydeberg	100,0	12,5	12,8	10,6	19,6	23,5	8,9	7,6	0,9	1,5	.	0,2	.	.	0,2	1,7
0124 Askim	100,0	11,5	19,7	7,6	27,1	7,9	10,8	9,0	1,4	4,2	.	0,1	.	.	0,2	0,6
0125 Eidsberg	100,0	15,4	18,2	5,8	19,1	21,7	5,8	10,9	0,8	1,2	.	0,1	.	.	0,5	0,5
0127 Skiptvet	100,0	19,8	16,4	9,1	19,8	24,1	4,0	3,5	0,4	1,0	.	0,2	.	.	0,4	1,3
0128 Rakkestad	100,0	23,4	7,2	12,3	22,7	25,1	3,0	1,5	0,5	0,6	.	0,1	.	.	0,5	3,0
0135 Råde	100,0	24,5	17,3	20,2	16,5	10,7	4,1	2,7	1,2	0,6	.	0,2	.	.	0,9	0,9
0136 Rygge	100,0	27,3	17,8	27,4	8,2	5,4	7,6	2,2	1,4	2,0	.	0,1	.	.	0,4	0,2
0137 Våler	100,0	19,6	12,7	30,6	12,0	16,9	4,5	1,4	0,9	0,7	.	0,2	.	.	0,4	0,1
0138 Hobøl	100,0	19,7	12,7	14,4	19,4	17,0	6,4	7,2	0,6	1,2	.	0,2	.	.	0,6	0,6
02 Akershus	100,0	26,0	14,5	30,7	6,8	4,4	8,8	4,1	1,8	1,4	1,1	0,1	0,2	.	.	.
0211 Vestby	100,0	31,0	14,2	27,9	5,5	7,4	7,0	3,1	1,1	1,9	0,7	0,2	0,1	.	.	.
0213 Ski	100,0	25,5	13,9	30,7	6,9	3,4	9,4	5,0	2,8	1,4	0,7	0,2	0,2	.	.	.
0214 Ås	100,0	26,0	11,2	21,0	8,2	10,8	11,7	6,8	0,8	2,0	1,2	0,1	0,2	.	.	.
0215 Frogn	100,0	20,1	15,0	32,7	4,3	4,2	8,0	8,3	4,9	1,2	0,9	0,1	0,3	.	.	.
0216 Nesodden	100,0	20,6	12,4	24,1	7,7	1,6	17,9	5,6	1,6	4,1	3,9	0,2	0,2	.	.	.
0217 Oppegård	100,0	21,4	10,8	41,5	7,5	0,6	8,0	5,0	3,2	1,2	0,7	0,0	0,1	.	.	.
0219 Bærum	100,0	15,9	13,4	45,4	5,7	1,4	8,5	4,9	2,0	1,4	1,2	0,1	0,2	.	.	.
0220 Asker	100,0	15,6	13,8	40,5	6,5	1,6	9,1	6,1	1,9	1,4	3,1	0,1	0,2	.	.	.
0221 Aurskog-Høland	100,0	36,4	14,8	11,1	11,7	15,8	6,5	1,0	1,2	0,6	0,5	0,1	0,3	.	.	.
0226 Sørum	100,0	34,4	15,6	17,4	8,2	11,2	8,7	1,8	1,1	1,1	0,5	0,1	0,1	.	.	.
0227 Fet	100,0	30,5	14,7	27,7	6,7	7,7	7,0	2,4	1,2	1,2	0,5	0,1	0,2	.	.	.
0228 Rælingen	100,0	35,7	16,9	24,5	6,8	2,5	8,2	1,8	1,1	1,5	0,7	0,1	0,2	.	.	.
0229 Enebakk	100,0	30,2	18,5	18,3	10,6	8,8	8,2	1,8	1,0	1,9	0,4	0,1	0,1	.	.	.
0230 Lørenskog	100,0	36,3	17,4	22,6	6,3	1,7	8,7	3,7	1,2	1,3	0,5	0,1	0,3	.	.	.
0231 Skedsmo	100,0	37,8	16,6	22,4	6,2	2,4	8,1	2,4	2,3	1,2	0,4	0,1	0,1	.	.	.
0233 Nittedal	100,0	30,7	18,4	23,4	6,4	5,0	8,8	4,0	0,9	1,5	0,6	0,1	0,2	.	.	.
0234 Gjerdrum	100,0	31,6	11,1	21,8	12,2	12,4	6,5	2,0	0,9	1,1	0,5	0,1	0,1	.	.	.

11. Godkjente stemmer, etter parti/valgliste og kommune.¹ Prosent
 (forts.) *Valid votes, by party/electoral list and municipality.¹ Percentage*

Nr. Fylke Kommune No. County Municipality	I alt Total	A	Frp	H	KrF	Sp	SV	V	Pp	RV	MDG	NKP	Nlp	Fp	SpNF	Andre lister ² Other lists ²
02 Akershus (forts.)																
0235 Ullensaker	100,0	30,9	18,3	23,4	6,6	8,3	7,8	2,0	1,5	0,7	0,4	0,1	0,1	.	.	.
0236 Nes	100,0	40,7	13,6	11,4	7,2	14,2	8,6	1,7	1,1	0,7	0,4	0,2	0,2	.	.	.
0237 Eidsvoll	100,0	36,9	15,3	15,8	8,1	7,9	10,6	2,2	1,4	0,9	0,5	0,2	0,2	.	.	.
0238 Nannestad	100,0	36,0	14,1	14,0	8,9	13,8	6,8	3,8	1,1	0,8	0,4	0,2	0,1	.	.	.
0239 Hurdal	100,0	40,2	11,7	14,5	15,6	8,5	4,0	4,0	0,6	0,6	0,3	-	0,1	.	.	.
03 Oslo	100,0	26,7	16,6	28,6	5,2	0,6	12,8	3,2	0,9	4,3	0,5	0,1	0,1	.	0,1	0,4
04 Hedmark																
0402 Kongsvinger	100,0	36,6	13,3	18,7	4,6	9,0	12,7	2,2	1,3	0,8	.	0,3	0,4	.	.	.
0403 Hamar	100,0	42,2	7,7	18,3	5,9	4,7	12,4	3,4	3,8	1,1	.	0,1	0,5	.	.	.
0412 Ringsaker	100,0	46,0	7,7	13,1	5,7	13,3	8,9	2,1	1,6	0,8	.	0,1	0,6	.	.	.
0415 Løten	100,0	44,9	8,7	10,2	3,8	15,6	10,9	2,4	2,1	0,6	.	0,3	0,7	.	.	.
0417 Stange	100,0	45,2	8,2	9,5	6,7	11,6	12,4	2,8	2,1	0,8	.	0,3	0,4	.	.	.
0418 Nord-Odal	100,0	47,3	10,8	5,4	4,7	14,4	13,5	0,7	1,9	0,6	.	0,3	0,3	.	.	.
0419 Sør-Odal	100,0	54,9	9,1	9,7	3,1	12,4	7,9	1,0	0,5	0,9	.	0,1	0,4	.	.	.
0420 Eidskog	100,0	47,8	11,1	11,5	6,6	12,4	7,0	1,2	1,4	0,4	.	0,2	0,3	.	.	.
0423 Grue	100,0	46,5	8,8	11,3	3,3	19,3	6,5	2,6	0,9	0,5	.	0,2	0,1	.	.	.
0425 Åsnes	100,0	39,1	11,4	7,3	6,8	17,6	12,3	1,0	1,4	0,4	.	2,1	0,6	.	.	.
0426 Våler	100,0	35,9	13,8	12,1	3,6	22,1	8,5	1,2	1,5	0,2	.	0,6	0,5	.	.	.
0427 Elverum	100,0	37,7	12,9	11,6	3,9	14,4	8,9	7,6	1,6	0,9	.	0,1	0,4	.	.	.
0428 Trysil	100,0	42,6	4,3	12,3	6,6	16,1	11,6	4,0	1,2	0,9	.	0,4	0,2	.	.	.
0429 Åmot	100,0	31,0	10,2	14,3	2,9	19,9	13,7	3,3	2,1	1,3	.	0,9	0,4	.	.	.
0430 Stor-Elvdal	100,0	45,1	8,4	10,3	2,6	18,1	8,6	3,2	2,3	0,5	.	0,4	0,3	.	.	.
0432 Rendalen	100,0	42,8	6,6	5,1	2,3	32,9	6,7	1,3	1,2	0,6	.	0,3	0,2	.	.	.
0434 Engerdal	100,0	41,0	5,4	9,2	2,6	31,2	5,5	2,6	1,2	0,8	.	-	0,6	.	.	.
0436 Tolga	100,0	26,7	4,1	3,6	3,9	41,6	10,3	6,3	0,9	1,9	.	0,1	0,6	.	.	.
0437 Tynset	100,0	28,9	5,5	7,2	5,4	34,2	8,3	7,2	2,1	0,7	.	0,0	0,3	.	.	.
0438 Alvdal	100,0	30,6	3,7	3,3	7,9	34,5	4,4	13,5	1,0	0,5	.	0,1	0,3	.	.	.
0439 Folldal	100,0	40,9	4,7	4,8	2,4	34,9	6,3	3,2	1,9	0,8	.	-	0,1	.	.	.
0441 Os	100,0	31,1	2,9	2,8	5,0	39,9	13,6	2,6	0,7	1,0	.	-	0,4	.	.	.
05 Oppland																
0501 Lillehammer	100,0	36,3	7,9	18,4	7,5	7,5	11,6	5,7	1,9	2,6	0,6
0502 Gjøvik	100,0	45,5	11,1	13,9	9,2	7,8	6,3	2,3	1,0	1,9	1,0
0511 Dovre	100,0	35,7	7,1	7,6	7,5	33,3	5,3	2,4	0,5	0,4	0,2
0512 Lesja	100,0	26,5	3,9	5,5	21,4	32,7	4,2	3,6	1,3	0,7	0,1
0513 Skjåk	100,0	29,5	8,6	9,3	6,6	33,5	7,8	1,7	0,9	1,1	0,8
0514 Lom	100,0	32,9	8,5	4,5	8,5	33,8	8,1	1,7	1,1	0,4	0,5
0515 Vågå	100,0	44,2	6,1	4,3	5,5	27,1	10,0	1,0	1,2	0,6	0,1
0516 Nord-Fron	100,0	51,8	6,1	8,0	7,1	17,8	6,0	1,4	1,1	0,4	0,4
0517 Sel	100,0	47,9	5,9	8,8	8,2	13,8	10,4	1,4	1,2	1,9	0,5
0519 Sør-Fron	100,0	45,1	7,5	6,4	4,8	28,3	3,5	2,1	1,4	0,6	0,3
0520 Ringebu	100,0	43,5	5,4	7,1	5,1	28,3	4,4	4,0	1,1	0,6	0,5
0521 Øyer	100,0	39,1	6,3	11,1	7,4	24,5	6,6	3,0	0,9	1,0	0,2
0522 Gausdal	100,0	41,6	7,2	5,0	5,7	27,4	6,5	4,2	1,3	0,7	0,5
0528 Østre Toten	100,0	40,5	8,7	9,7	7,7	21,1	4,9	4,0	1,5	0,8	1,0
0529 Vestre Toten	100,0	42,7	12,2	12,7	7,8	12,5	6,7	2,2	1,3	1,1	0,8
0532 Jevnaker	100,0	37,1	13,7	19,3	4,5	11,4	9,3	1,2	1,5	1,2	0,6
0533 Lunner	100,0	35,4	10,1	16,8	8,2	12,3	10,3	4,1	1,2	1,1	0,5
0534 Gran	100,0	41,0	11,3	12,2	7,8	15,3	6,8	3,2	1,2	0,5	0,7
0536 Søndre Land	100,0	50,7	9,7	7,6	5,3	10,4	9,2	3,6	1,6	1,0	0,9
0538 Nordre Land	100,0	50,8	8,3	8,0	7,8	11,9	7,1	3,2	1,2	0,7	1,0
0540 Sør-Aurdal	100,0	44,6	7,9	11,0	9,6	19,6	4,1	1,5	1,1	0,3	0,3
0541 Etnedal	100,0	26,8	7,4	7,7	11,2	35,9	2,9	5,9	0,6	0,9	0,7
0542 Nord-Aurdal	100,0	32,7	11,5	14,0	8,4	22,4	5,9	3,5	1,0	0,3	0,3
0543 Vestre Slidre	100,0	31,7	9,0	7,3	7,5	33,8	3,9	3,9	1,5	0,3	1,2
0544 Øystre Slidre	100,0	32,2	7,6	11,6	6,5	27,1	4,7	8,0	0,7	1,2	0,4
0545 Vang	100,0	18,5	8,5	20,0	6,0	36,3	3,9	2,0	2,0	1,5	1,3

11. Godkjente stemmer, etter parti/valgliste og kommune.¹ Prosent
 (forts.) *Valid votes, by party/eleitoral list and municipality.¹ Percentage*

Nr. Fylke Kommune No. County Municipality	I alt Total	A	Frp	H	KrF	Sp	SV	V	Pp	RV	MDG	NKP	Nlp	Fp	SpNF	Andre lister ² Other lists ²
06 Buskerud	100,0	33,9	13,4	25,7	6,9	8,0	6,7	3,2	.	1,2	.	0,3	.	0,4	.	0,3
0602 Drammen	100,0	34,2	16,9	30,1	6,7	1,5	6,2	1,9	.	1,1	.	0,3	.	0,8	.	0,4
0604 Kongsberg	100,0	31,6	11,8	26,2	6,1	5,7	8,5	7,1	.	2,6	.	0,1	.	0,1	.	0,1
0605 Ringerike	100,0	35,2	14,4	23,2	5,9	5,5	8,5	4,5	.	1,7	.	0,2	.	0,4	.	0,4
0612 Hole	100,0	23,4	11,4	34,2	7,3	13,5	5,5	3,5	.	0,9	.	0,1	.	-	.	0,3
0615 Flå	100,0	45,0	7,3	20,3	7,5	13,9	3,2	1,7	.	0,6	.	-	.	0,4	.	0,2
0616 Nes	100,0	35,6	6,6	19,5	9,6	19,6	4,8	2,5	.	1,5	.	0,1	.	0,1	.	0,1
0617 Gol	100,0	28,9	7,6	18,8	10,2	22,1	5,9	5,3	.	0,8	.	0,1	.	0,2	.	0,2
0618 Hemsedal	100,0	16,3	5,0	31,8	12,2	27,2	4,3	2,3	.	0,1	.	0,6	.	-	.	0,1
0619 Ål	100,0	21,4	5,1	19,9	12,8	24,3	5,4	9,5	.	1,4	.	0,2	.	0,1	.	0,2
0620 Hol	100,0	26,7	8,0	27,6	7,9	16,4	3,9	7,6	.	0,8	.	0,4	.	0,4	.	0,5
0621 Sigdal	100,0	26,0	6,7	18,0	3,5	34,8	3,5	6,6	.	0,3	.	0,2	.	0,3	.	0,1
0622 Krødsherad	100,0	45,7	7,3	16,0	5,0	13,9	6,6	4,3	.	0,4	.	0,3	.	-	.	0,6
0623 Modum	100,0	42,6	11,3	15,9	6,7	13,2	6,7	1,8	.	0,7	.	0,3	.	0,6	.	0,3
0624 Øvre Eiker	100,0	36,5	12,9	20,7	7,2	12,5	6,9	1,6	.	0,9	.	0,1	.	0,4	.	0,1
0625 Nedre Eiker	100,0	42,1	16,1	20,6	8,2	2,3	7,2	1,1	.	0,7	.	1,0	.	0,5	.	0,2
0626 Lier	100,0	30,1	11,4	34,8	5,6	7,4	6,5	2,4	.	0,9	.	0,1	.	0,3	.	0,4
0627 Røyken	100,0	31,6	16,8	28,9	6,7	4,1	6,2	2,9	.	1,9	.	0,2	.	0,4	.	0,3
0628 Hurum	100,0	38,6	11,4	23,9	6,4	6,6	6,9	4,2	.	1,2	.	0,2	.	0,3	.	0,4
0631 Flesberg	100,0	31,6	13,5	15,8	5,6	21,8	5,8	4,3	.	0,7	.	-	.	0,7	.	0,2
0632 Rollag	100,0	33,7	7,1	8,3	10,2	31,9	4,6	1,5	.	2,0	.	0,2	.	0,2	.	0,5
0633 Nore og Uvdal	100,0	28,8	10,1	12,8	7,2	33,5	5,3	0,8	.	0,8	.	0,1	.	0,4	.	0,2
07 Vestfold	100,0	21,1	15,1	22,6	8,5	5,3	7,1	3,0	.	2,4	14,9
0701 Borre	100,0	20,4	11,2	17,0	5,9	3,5	5,3	1,7	.	7,4	27,7
0702 Holmestrand	100,0	31,7	13,4	22,9	8,9	6,7	6,4	2,8	.	1,9	5,5
0704 Tønsberg	100,0	21,7	19,4	27,9	10,1	3,1	10,1	3,5	.	1,9	2,3
0706 Sandefjord	100,0	10,1	10,7	15,2	5,5	1,6	6,5	1,4	.	1,2	47,8
0709 Larvik	100,0	24,2	17,6	22,5	10,8	5,3	7,2	4,8	.	1,6	6,0
0711 Svelvik	100,0	38,5	13,4	25,9	6,2	7,1	6,2	0,8	.	1,0	0,9
0713 Sande	100,0	36,3	18,8	18,8	7,9	9,3	4,7	3,0	.	0,5	0,6
0714 Hof	100,0	33,0	7,5	21,0	7,2	20,9	4,3	2,0	.	0,9	3,1
0716 Våle	100,0	21,4	12,3	19,6	16,1	22,2	4,4	1,4	.	0,9	1,6
0718 Ramnes	100,0	17,7	14,7	16,9	13,1	24,6	7,1	2,9	.	1,4	1,7
0719 Andebu	100,0	20,6	13,0	19,3	11,1	14,8	4,8	5,9	.	2,4	8,0
0720 Stokke	100,0	19,7	11,2	32,2	13,2	9,0	6,5	3,5	.	1,0	3,7
0722 Nøtterøy	100,0	18,6	20,0	34,1	7,9	2,4	8,1	3,3	.	3,9	1,8
0723 Tjøme	100,0	27,3	20,3	29,8	6,0	1,7	7,7	2,3	.	3,1	1,8
0728 Lardal	100,0	36,4	11,9	14,9	4,4	20,6	5,5	4,1	.	0,6	1,6
08 Telemark	100,0	33,4	14,7	14,2	11,7	8,7	9,3	4,0	1,0	2,0	.	.	0,3	0,4	.	0,2
0805 Porsgrunn	100,0	38,1	18,6	15,2	9,4	2,1	8,4	4,3	1,1	1,8	.	.	0,3	0,3	.	0,5
0806 Skien	100,0	31,0	17,9	16,2	12,3	3,4	11,2	3,7	1,4	1,8	.	.	0,3	0,5	.	0,2
0807 Notodden	100,0	38,0	10,2	10,9	13,5	11,1	8,6	2,5	0,9	3,6	.	.	0,3	0,2	.	0,1
0811 Siljan	100,0	40,4	10,4	9,5	14,1	9,3	8,7	4,4	1,2	1,6	.	.	0,3	-	.	0,2
0814 Bamble	100,0	34,2	17,7	16,3	11,5	6,7	6,3	3,2	0,9	2,5	.	.	0,1	0,3	.	0,3
0815 Kragerø	100,0	28,0	12,4	19,0	13,0	4,4	9,6	7,2	0,9	4,5	.	.	0,3	0,4	.	0,3
0817 Drangedal	100,0	37,7	8,5	7,1	14,5	11,7	9,1	9,9	0,3	0,6	.	.	0,1	0,4	.	0,1
0819 Nome	100,0	32,0	13,3	13,4	12,5	14,4	8,4	2,8	1,1	0,9	.	.	0,3	0,7	.	0,1
0821 Bø	100,0	29,0	12,2	11,9	10,9	15,5	9,9	7,1	0,9	1,8	.	.	0,2	0,3	.	0,5
0822 Sauherad	100,0	28,8	12,1	10,6	12,7	18,5	9,9	4,9	0,4	1,9	.	.	0,2	0,1	.	-
0826 Tinn	100,0	32,7	11,5	14,4	3,9	20,0	13,8	1,6	0,9	0,9	.	.	0,1	0,2	.	0,1
0827 Hjartdal	100,0	28,0	6,9	4,7	18,9	34,0	3,7	1,4	0,6	1,2	.	.	0,4	0,1	.	-
0828 Seljord	100,0	22,9	7,5	18,7	14,7	20,7	8,5	3,8	1,1	1,6	.	.	0,3	0,2	.	0,1
0829 Kviteseid	100,0	31,5	7,7	9,1	15,7	25,0	5,1	4,0	0,3	1,1	.	.	0,2	0,2	.	-
0830 Nissedal	100,0	34,2	6,5	8,1	29,9	15,0	3,8	1,5	0,3	0,4	.	.	0,3	-	.	-
0831 Fyresdal	100,0	38,2	7,3	7,0	7,1	31,3	5,2	2,1	0,4	1,0	.	.	0,1	0,1	.	-
0833 Tokke	100,0	35,8	5,6	6,7	10,0	31,0	7,4	1,3	1,1	0,7	.	.	0,2	0,1	.	0,1
0834 Vinje	100,0	32,4	7,5	8,7	11,2	22,3	12,0	3,2	1,1	1,0	.	.	0,2	0,3	.	0,1

11. Godkjente stemmer, etter parti/valgliste og kommune.¹ Prosent
 (forts.) *Valid votes, by party/electoral list and municipality.¹ Percentage*

Nr. Fylke Kommune No. County Municipality	I alt Total	A	Frp	H	KrF	Sp	SV	V	Pp	RV	MDG	NKP	Nlp	Fp	SpNF	Andre lister ² Other lists ²
09 Aust-Agder	100,0	26,4	13,7	17,7	18,4	8,6	6,4	5,9	1,1	1,7
0901 Risør	100,0	25,7	7,9	15,8	15,4	9,7	5,5	12,1	1,1	6,7
0904 Grimstad	100,0	24,6	14,1	19,3	23,9	6,7	4,9	4,7	0,9	0,8
0906 Arendal	100,0	28,3	17,8	19,0	16,0	3,5	7,2	4,7	1,7	1,8
0911 Gjerstad	100,0	30,2	8,0	20,7	14,4	16,0	5,9	4,0	0,3	0,5
0912 Vegårshei	100,0	32,6	9,0	15,6	23,1	14,0	1,6	3,1	0,2	0,8
0914 Tvedestrand	100,0	25,3	12,9	20,8	14,9	11,2	7,3	5,4	1,2	1,0
0919 Froland	100,0	31,1	16,9	7,2	22,7	11,6	5,0	4,8	0,2	0,5
0926 Lillesand	100,0	18,2	10,8	23,0	16,2	5,0	11,7	12,9	0,7	1,4
0928 Birkenes	100,0	20,0	8,7	17,2	25,0	19,0	3,9	4,8	0,7	0,7
0929 Åmli	100,0	43,5	7,4	4,0	11,9	18,4	9,5	2,2	1,5	1,4
0935 Iveland	100,0	18,5	10,2	9,0	27,9	21,2	1,8	10,8	-	0,6
0937 Evje og Hornnes	100,0	30,1	9,9	13,5	25,1	11,1	3,7	4,6	1,1	0,9
0938 Bygland	100,0	22,7	8,7	9,8	20,3	30,2	3,8	1,7	1,5	1,3
0940 Valle	100,0	22,6	6,2	6,8	16,3	42,8	3,1	1,4	0,2	0,8
0941 Bykle	100,0	26,7	8,6	15,5	12,4	22,7	6,6	5,7	-	1,7
10 Vest-Agder	100,0	18,5	16,0	21,7	23,1	6,2	6,0	5,2	1,4	2,0
1001 Kristiansand	100,0	18,5	17,6	25,0	19,8	2,3	7,3	4,8	1,7	3,1
1002 Mandal	100,0	19,8	14,8	20,3	24,5	5,2	5,7	5,8	2,3	1,6
1003 Farsund	100,0	14,3	19,6	32,8	16,5	5,3	7,1	3,1	0,6	0,7
1004 Flekkefjord	100,0	15,6	17,3	17,5	23,8	9,4	4,3	10,5	0,8	0,9
1014 Vennesla	100,0	26,4	13,8	8,2	33,4	8,0	5,9	2,4	1,3	0,6
1017 Songdalen	100,0	22,5	14,6	16,4	22,7	14,4	4,3	3,4	1,0	0,8
1018 Søgne	100,0	16,8	14,7	24,5	20,8	5,5	7,5	7,5	1,3	1,5
1021 Marnardal	100,0	22,2	10,1	12,2	19,7	19,9	2,4	11,9	1,3	0,3
1026 Åseral	100,0	17,6	12,4	8,9	29,5	26,1	1,7	1,5	1,2	1,0
1027 Audnedal	100,0	19,2	8,9	8,1	38,7	19,4	1,8	2,2	1,0	0,8
1029 Lindesnes	100,0	16,0	13,5	19,6	29,3	9,1	2,8	7,6	0,8	1,2
1032 Lyngdal	100,0	14,1	14,1	21,9	32,2	8,8	2,7	4,9	0,7	0,5
1034 Hægebostad	100,0	12,2	7,9	17,3	34,9	22,9	0,8	1,7	1,4	0,7
1037 Kvinesdal	100,0	17,3	13,4	16,4	29,5	13,7	3,3	4,4	1,2	0,8
1046 Sirdal	100,0	19,2	8,7	13,4	22,6	25,3	1,7	7,8	0,6	0,6
11 Rogaland	100,0	20,5	17,1	23,4	17,2	7,4	5,3	4,7	1,9	1,6	0,4	.	.	0,4	.	.
1101 Eigersund	100,0	29,9	10,5	21,5	17,4	7,8	3,4	5,6	1,8	1,4	0,3	.	.	0,3	.	.
1102 Sandnes	100,0	18,9	18,4	27,4	15,7	5,0	4,9	4,2	3,1	1,8	0,4	.	.	0,4	.	.
1103 Stavanger	100,0	22,7	17,4	29,2	11,2	2,1	7,1	4,7	2,2	2,7	0,5	.	.	0,3	.	.
1106 Haugesund	100,0	24,0	20,2	24,8	15,0	2,1	6,2	5,1	0,9	0,9	0,4	.	.	0,5	.	.
1111 Sokndal	100,0	25,6	18,2	12,6	24,0	9,5	2,8	5,5	0,2	1,0	0,3	.	.	0,3	.	.
1112 Lund	100,0	19,6	14,2	12,6	24,6	19,7	2,0	4,4	0,9	1,0	0,4	.	.	0,6	.	.
1114 Bjerkreim	100,0	10,7	8,7	13,1	28,4	31,3	2,5	3,9	0,5	0,8	0,1	.	.	-	.	.
1119 Hå	100,0	12,4	15,3	16,1	27,5	21,1	3,3	2,2	0,7	0,9	0,2	.	.	0,3	.	.
1120 Klepp	100,0	13,6	19,0	21,1	18,2	16,4	3,5	5,2	1,7	0,8	0,2	.	.	0,3	.	.
1121 Time	100,0	17,9	15,3	19,4	19,8	13,8	4,4	5,7	1,3	1,7	0,3	.	.	0,3	.	.
1122 Gjesdal	100,0	22,4	14,8	19,3	22,2	11,1	4,0	2,8	1,7	1,2	0,4	.	.	0,1	.	.
1124 Sola	100,0	15,0	22,6	29,0	14,9	6,6	3,6	3,8	2,6	1,0	0,5	.	.	0,4	.	.
1127 Randaberg	100,0	20,3	16,2	21,5	19,6	10,1	3,0	5,3	1,8	1,6	0,3	.	.	0,2	.	.
1129 Forsand	100,0	11,6	6,9	25,9	26,9	21,8	2,9	1,8	0,8	1,0	0,4	.	.	-	.	.
1130 Strand	100,0	22,6	15,0	18,6	23,8	7,3	4,0	6,1	0,6	1,2	0,4	.	.	0,5	.	.
1133 Hjelmeland	100,0	7,4	12,0	12,8	23,3	28,2	4,3	9,6	0,5	1,0	0,5	.	.	0,4	.	.
1134 Suldal	100,0	20,9	8,0	6,2	18,4	22,1	6,4	15,5	0,5	1,4	0,3	.	.	0,4	.	.
1135 Sauda	100,0	33,5	9,9	11,0	11,9	8,0	17,2	3,6	2,5	1,8	0,3	.	.	0,3	.	.
1141 Finnøy	100,0	7,5	6,4	10,7	33,5	29,6	4,2	6,1	0,8	0,7	0,1	.	.	0,3	.	.
1142 Rennesøy	100,0	12,5	14,7	25,4	21,5	17,1	3,0	3,8	0,6	1,1	0,3	.	.	0,1	.	.
1144 Kvitsøy	100,0	18,6	15,5	14,2	38,1	4,9	2,7	2,2	0,9	1,3	0,9	.	.	0,9	.	.
1145 Bokn	100,0	14,2	12,5	20,9	18,6	26,5	3,5	1,5	0,6	1,5	-	.	.	0,3	.	.
1146 Tysvær	100,0	19,5	14,4	17,1	22,0	18,1	2,0	5,3	0,3	0,3	0,4	.	.	0,6	.	.
1149 Karmøy	100,0	21,0	20,9	13,4	28,3	3,7	4,3	4,0	2,7	0,7	0,2	.	.	0,6	.	.
1151 Utsira	100,0	38,6	4,5	18,2	13,6	18,9	2,3	3,0	-	0,8	-	.	.	-	.	.
1154 Vindafjord	100,0	15,4	9,1	19,7	20,2	28,2	3,2	2,4	1,0	0,4	0,1	.	.	0,3	.	.

11. Godkjente stemmer, etter parti/valgliste og kommune.¹ Prosent
 (forts.) *Valid votes, by party/eleitoral list and municipality.¹ Percentage*

Nr. Fylke Kommune No. County Municipality	I alt Total	A	Frp	H	KrF	Sp	SV	V	Pp	RV	MDG	NKP	Nlp	Fp	SpNF	Andre lister ² Other lists ²
12 Hordaland	100,0	25,7	16,5	19,0	13,3	7,2	8,0	4,6	1,4	3,2	0,6	0,2	0,3	.	.	.
1201 Bergen	100,0	26,7	17,8	21,5	10,8	2,4	9,3	4,2	1,9	4,4	0,5	0,2	0,4	.	.	.
1211 Etne	100,0	19,8	11,9	17,2	21,1	17,9	4,1	5,5	1,1	0,9	0,4	-	0,2	.	.	.
1214 Ølen	100,0	24,7	11,0	14,1	21,2	17,4	4,3	5,0	0,8	0,6	0,5	0,1	0,1	.	.	.
1216 Sveio	100,0	18,0	17,6	14,7	18,7	13,1	5,5	10,0	0,6	0,9	0,7	0,2	0,1	.	.	.
1219 Bømlo	100,0	16,1	14,0	27,5	28,0	5,1	3,0	4,6	0,7	0,6	0,3	0,1	0,2	.	.	.
1221 Stord	100,0	30,8	15,4	15,4	15,8	4,8	8,4	4,6	1,1	1,9	1,3	0,3	0,2	.	.	.
1222 Fitjar	100,0	17,2	15,6	13,1	29,6	15,1	4,7	2,3	1,0	0,6	0,6	0,3	-	.	.	.
1223 Tysnes	100,0	16,4	12,9	19,0	19,8	20,4	3,9	4,0	0,9	1,1	1,3	0,1	0,2	.	.	.
1224 Kvinnherad	100,0	21,8	13,1	10,9	17,0	19,2	6,9	7,9	0,8	1,4	0,8	0,1	0,2	.	.	.
1227 Jondal	100,0	24,4	8,6	11,0	19,1	22,8	6,8	3,9	0,5	0,8	1,9	-	0,2	.	.	.
1228 Odda	100,0	38,5	8,6	13,6	6,2	6,7	10,8	4,6	1,0	8,3	0,4	1,0	0,2	.	.	.
1231 Ullensvang	100,0	13,0	4,3	21,5	6,7	33,9	12,7	4,8	0,5	1,4	0,9	0,1	0,1	.	.	.
1232 Eidfjord	100,0	37,7	6,0	12,6	4,5	31,9	4,9	0,2	0,6	1,2	0,4	-	-	.	.	.
1233 Ulvik	100,0	20,1	6,1	9,3	3,9	31,6	9,1	17,4	0,3	1,5	0,2	0,2	0,2	.	.	.
1234 Granvin	100,0	12,3	4,4	10,1	3,8	49,8	6,7	8,9	0,4	2,6	0,8	0,2	-	.	.	.
1235 Voss	100,0	32,8	6,4	10,5	8,6	25,5	6,1	5,6	0,7	2,9	0,6	0,1	0,2	.	.	.
1238 Kvam	100,0	19,9	8,8	12,4	16,2	26,1	5,6	6,8	0,9	1,3	1,8	0,1	0,1	.	.	.
1241 Fusa	100,0	14,3	11,0	11,5	20,2	26,7	5,8	8,8	0,3	0,9	0,4	0,1	0,1	.	.	.
1242 Samnanger	100,0	32,0	10,1	9,5	23,9	12,7	5,0	3,8	1,5	1,0	0,3	0,1	0,2	.	.	.
1243 Os	100,0	20,8	32,3	16,3	12,0	5,9	6,7	3,2	0,6	1,7	0,3	0,1	0,3	.	.	.
1244 Austevoll	100,0	16,7	12,7	38,4	16,0	11,2	1,9	1,5	0,5	0,6	0,2	0,2	0,3	.	.	.
1245 Sund	100,0	21,5	31,1	21,2	7,2	6,6	4,0	3,9	1,9	1,6	0,3	0,1	0,5	.	.	.
1246 Fjell	100,0	25,0	21,2	18,3	19,6	3,9	6,0	2,6	1,0	1,4	0,6	0,1	0,3	.	.	.
1247 Askøy	100,0	29,5	18,5	17,8	12,0	2,1	11,4	4,9	1,1	2,1	0,3	0,2	0,3	.	.	.
1251 Vaksdal	100,0	34,4	8,9	9,8	15,1	14,4	7,0	4,6	2,2	2,3	1,0	0,1	0,1	.	.	.
1252 Modalen	100,0	19,9	6,8	8,9	21,9	25,3	6,2	4,8	1,4	2,1	2,1	0,7	-	.	.	.
1253 Osterøy	100,0	23,6	14,6	14,3	19,2	10,3	7,4	6,4	1,2	2,0	0,7	0,1	0,2	.	.	.
1256 Meland	100,0	25,7	10,8	16,5	20,4	10,8	4,3	8,0	0,5	2,5	0,4	0,0	0,2	.	.	.
1259 Øygarden	100,0	24,0	18,7	12,2	27,1	4,4	7,0	4,4	1,3	0,4	0,4	0,1	0,1	.	.	.
1260 Radøy	100,0	24,8	12,7	13,0	15,2	22,3	3,2	6,5	0,6	1,0	0,4	0,1	0,1	.	.	.
1263 Lindås	100,0	18,9	14,4	16,5	21,2	14,7	5,8	4,9	1,2	1,6	0,4	0,1	0,1	.	.	.
1264 Austrheim	100,0	25,9	11,8	28,5	15,3	10,1	2,3	3,5	1,1	1,3	-	0,1	-	.	.	.
1265 Fedje	100,0	42,5	16,8	13,0	22,3	2,3	1,0	0,8	0,8	0,5	0,3	-	-	.	.	.
1266 Masfjorden	100,0	30,6	8,4	14,4	16,8	19,7	2,7	5,8	1,1	0,3	0,2	-	0,1	.	.	.
14 Sogn og Fjordane	100,0	26,2	6,1	14,0	11,6	24,4	5,6	10,8	.	1,3
1401 Flora	100,0	26,6	5,3	19,3	5,6	5,3	5,6	30,8	.	1,5
1411 Gulen	100,0	24,0	4,7	15,6	17,3	27,4	3,7	5,9	.	1,3
1412 Solund	100,0	16,3	15,5	36,9	3,9	19,3	2,2	4,7	.	1,2
1413 Hyllestad	100,0	29,6	5,6	7,3	13,8	34,7	3,9	4,3	.	0,8
1416 Høyanger	100,0	35,9	4,2	19,3	7,2	18,6	6,7	3,0	.	5,1
1417 Vik	100,0	31,9	3,2	6,4	10,8	36,8	4,3	6,1	.	0,6
1418 Balestrand	100,0	19,5	3,1	9,3	27,8	17,0	3,1	17,9	.	2,3
1419 Leikanger	100,0	32,5	4,9	12,3	8,7	18,9	9,0	11,4	.	2,3
1420 Sogndal	100,0	27,8	10,8	9,9	10,2	27,7	6,7	5,8	.	1,2
1421 Aurland	100,0	27,2	5,5	12,3	3,4	27,5	6,9	16,3	.	0,9
1422 Lærdal	100,0	55,9	5,5	4,7	3,2	20,1	5,2	4,5	.	0,8
1424 Årdal	100,0	68,7	5,2	4,2	3,6	4,7	11,4	1,6	.	0,7
1426 Luster	100,0	47,9	4,3	4,3	15,1	20,9	2,7	4,2	.	0,5
1428 Askvoll	100,0	25,8	4,8	12,3	13,2	24,2	6,0	12,8	.	1,0
1429 Fjaler	100,0	22,3	2,6	13,3	10,1	34,9	8,3	6,0	.	2,5
1430 Gaular	100,0	14,7	3,2	23,6	16,2	34,8	2,7	4,0	.	0,6
1431 Jølster	100,0	13,4	3,9	7,7	15,6	43,9	5,5	8,8	.	1,2
1432 Førde	100,0	20,4	5,2	16,9	17,3	23,1	10,9	4,3	.	1,9
1433 Naustdal	100,0	15,7	3,7	15,0	13,9	34,5	9,5	6,0	.	1,9
1438 Bremanger	100,0	30,3	3,3	12,9	9,1	15,7	3,6	24,6	.	0,5
1439 Vågsøy	100,0	17,5	11,9	11,3	16,8	10,6	1,4	29,5	.	1,2
1441 Selje	100,0	13,6	14,2	25,3	20,1	13,5	2,5	10,3	.	0,5
1443 Eid	100,0	13,1	7,0	15,0	8,9	37,6	4,5	12,9	.	0,9
1444 Hornindal	100,0	19,3	4,6	27,1	7,0	29,3	2,0	9,7	.	1,0
1445 Gloppen	100,0	9,1	2,2	6,3	15,1	55,3	4,9	6,6	.	0,6
1449 Stryn	100,0	14,5	12,1	27,2	11,2	29,2	1,8	3,3	.	0,8

11. Godkjente stemmer, etter parti/valgliste og kommune.¹ Prosent
 (forts.) *Valid votes, by party/electoral list and municipality.¹ Percentage*

Nr. Fylke Kommune No. County Municipality	I alt Total	A	Frp	H	KrF	Sp	SV	V	Pp	RV	MDG	NKP	Nlp	Fp	SpNF	Andre lister ² Other lists ²
15 Møre og Romsdal .	100,0	21,2	11,3	17,6	15,5	12,5	5,9	5,7	1,2	1,0	8,3
1502 Molde	100,0	23,2	8,3	17,6	20,1	10,8	11,3	4,9	1,8	1,7	0,3
1503 Kristiansund	100,0	36,2	7,4	37,4	5,0	2,8	5,4	3,8	0,3	1,1	0,7
1504 Ålesund	100,0	15,4	16,6	17,3	14,0	2,6	5,9	2,8	2,0	1,7	21,7
1511 Vanylven	100,0	23,6	12,2	9,0	19,8	14,8	2,4	5,1	1,1	0,5	11,5
1514 Sande	100,0	10,8	6,9	36,0	16,1	7,1	3,1	2,4	0,7	0,2	16,7
1515 Herøy	100,0	23,5	13,8	16,0	21,8	3,9	2,8	7,0	0,8	0,4	10,1
1516 Ulstein	100,0	15,9	14,6	22,6	19,8	5,9	4,2	5,4	0,9	0,7	10,0
1517 Hareid	100,0	9,2	18,7	13,7	13,3	5,8	4,0	7,7	0,7	0,5	26,3
1519 Volda	100,0	11,1	4,6	18,2	18,8	11,0	12,2	5,5	1,0	1,7	15,9
1520 Ørsta	100,0	15,7	10,9	11,0	15,5	20,1	12,0	4,4	0,7	0,7	9,1
1523 Ørskog	100,0	21,7	12,6	20,6	10,3	12,5	4,6	5,7	2,9	0,5	8,8
1524 Norddal	100,0	13,4	7,3	6,4	11,0	36,8	4,5	5,4	1,7	1,2	12,4
1525 Stranda	100,0	14,1	14,7	14,2	13,9	13,2	2,3	13,7	1,0	0,3	12,5
1526 Stordal	100,0	33,7	10,5	31,9	6,6	10,5	2,3	2,3	0,2	0,2	1,8
1528 Sykkylven	100,0	14,6	13,3	27,5	18,3	9,5	4,9	4,1	0,9	0,5	6,2
1529 Skodje	100,0	14,8	15,3	11,9	19,1	11,5	3,7	8,1	0,8	0,6	14,1
1531 Sula	100,0	15,2	15,8	14,0	18,5	2,9	3,8	3,7	1,7	1,1	23,2
1532 Giske	100,0	8,1	14,8	18,2	24,9	6,4	2,7	8,2	1,3	0,4	14,9
1534 Haram	100,0	12,2	10,6	14,4	16,3	15,1	3,8	13,1	1,6	1,0	11,8
1535 Vestnes	100,0	20,7	9,8	21,7	15,7	20,3	4,5	4,4	1,7	0,8	0,5
1539 Rauma	100,0	26,6	13,1	13,7	17,6	16,0	5,1	5,3	1,1	1,2	0,3
1543 Nesset	100,0	24,8	5,9	11,7	29,8	21,4	2,0	3,1	0,7	0,3	0,4
1545 Midsund	100,0	30,8	10,8	10,3	18,9	18,7	3,1	4,6	1,7	0,4	0,7
1546 Sandøy	100,0	18,7	7,4	23,3	22,3	7,5	5,0	10,4	2,9	0,9	1,6
1547 Aukrø	100,0	21,4	10,3	10,9	25,1	16,1	6,9	6,3	2,1	0,7	0,2
1548 Fræna	100,0	16,3	18,0	12,0	18,2	24,8	4,1	4,4	1,6	0,5	0,2
1551 Eide	100,0	21,4	10,3	20,3	11,1	27,0	3,6	4,7	0,8	0,5	0,5
1554 Averøy	100,0	27,1	8,9	12,3	12,5	18,7	5,8	12,8	1,1	0,5	0,2
1556 Frei	100,0	29,2	9,9	21,9	10,4	14,4	6,3	4,8	0,9	1,0	1,2
1557 Gjemnes	100,0	16,9	7,8	5,9	19,5	40,6	5,3	2,2	0,6	0,8	0,4
1560 Tingvoll	100,0	30,5	6,7	9,1	14,3	26,7	5,4	4,8	0,8	1,5	0,2
1563 Sunndal	100,0	44,4	9,1	11,3	9,0	11,3	7,9	4,5	1,1	1,1	0,4
1566 Surnadal	100,0	35,4	5,2	8,9	8,3	34,4	4,0	2,4	0,6	0,4	0,5
1567 Rindal	100,0	33,6	3,6	11,0	9,3	38,1	2,2	1,4	0,1	0,5	0,1
1569 Aure	100,0	26,1	3,7	18,9	15,3	24,3	3,2	7,2	0,2	0,8	0,4
1571 Halså	100,0	31,3	5,9	14,4	7,3	32,7	3,0	3,2	0,7	1,0	0,6
1572 Tustna	100,0	37,8	4,6	8,9	11,6	14,6	5,7	15,2	0,8	0,9	-
1573 Smøla	100,0	18,3	5,1	10,1	7,6	12,5	5,6	39,4	0,6	0,4	0,4
16 Sør-Trøndelag	100,0	32,3	8,4	22,1	7,2	11,1	8,6	3,8	2,1	2,9	1,1	0,2
1601 Trondheim	100,0	30,9	9,3	27,6	5,8	4,9	10,0	3,5	2,3	4,1	1,5	0,2
1612 Hemne	100,0	40,9	5,8	12,7	8,6	22,9	3,7	2,8	1,2	0,7	0,5	0,3
1613 Snillfjord	100,0	25,4	5,5	6,8	14,9	39,1	5,3	1,2	1,0	0,2	0,6	-
1617 Hitra	100,0	24,2	12,4	22,7	14,5	15,2	4,4	1,6	0,7	1,4	2,7	0,2
1620 Frøya	100,0	42,3	7,5	14,7	10,8	9,0	6,1	6,6	1,1	1,3	0,6	0,1
1621 Ørland	100,0	17,7	7,8	23,3	5,9	27,3	6,5	3,8	5,3	1,8	0,4	0,2
1622 Agdenes	100,0	22,7	8,2	21,7	12,0	27,5	3,4	1,2	1,6	0,9	0,7	-
1624 Rissa	100,0	32,4	5,6	12,1	11,2	26,7	5,3	4,0	0,8	1,2	0,6	0,1
1627 Bjugn	100,0	29,1	8,1	17,4	8,6	20,9	6,7	3,7	4,1	0,7	0,6	0,2
1630 Åfjord	100,0	20,4	2,9	21,8	12,7	30,8	5,9	3,8	0,7	0,7	0,1	0,1
1632 Roan	100,0	15,2	3,1	24,6	11,5	33,0	6,8	4,5	1,0	0,2	-	-
1633 Osen	100,0	28,2	4,7	11,0	10,8	32,0	5,9	6,1	0,4	0,6	0,4	-
1634 Oppdal	100,0	27,0	5,2	16,6	11,9	26,4	4,7	6,0	1,1	0,7	0,3	0,0
1635 Rennebu	100,0	26,3	3,0	9,6	21,5	29,8	3,5	4,5	1,0	0,7	0,2	-
1636 Meldal	100,0	50,1	3,9	8,3	7,1	22,1	3,5	2,5	1,1	1,0	0,4	0,1
1638 Orkdal	100,0	33,9	7,5	10,0	9,4	16,0	7,1	12,3	1,4	1,8	0,5	0,1
1640 Rørøs	100,0	44,4	5,0	11,7	3,2	12,4	8,9	2,7	6,6	3,7	1,0	0,3
1644 Holtålen	100,0	49,9	3,6	6,1	4,5	18,9	10,7	1,4	3,2	1,3	0,2	0,1
1648 Midtre Gauldal	100,0	35,6	4,2	7,9	12,0	30,2	3,3	4,9	0,8	0,6	0,3	0,3
1653 Melhus	100,0	37,5	8,5	13,2	10,6	19,5	5,4	3,0	0,8	0,9	0,3	0,1
1657 Skaun	100,0	34,5	7,3	11,8	9,2	24,9	7,2	3,2	0,6	0,7	0,4	0,1
1662 Klæbu	100,0	31,3	10,0	19,1	7,7	9,2	14,0	4,4	1,1	2,1	0,9	0,2
1663 Malvik	100,0	41,3	11,7	17,9	5,2	6,3	9,5	3,1	2,2	1,6	1,1	0,1
1664 Selbu	100,0	35,7	9,2	14,6	6,6	16,8	10,2	3,2	1,5	1,4	0,3	0,4
1665 Tydal	100,0	29,6	6,4	9,4	2,4	27,0	10,3	9,6	3,2	1,1	0,6	0,4

11. Godkjente stemmer, etter parti/valgliste og kommune.¹ Prosent
 (forts.) *Valid votes, by party/electoral list and municipality.¹ Percentage*

Nr. Fylke Kommune No. County Municipality	I alt Total	A	Frp	H	KrF	Sp	SV	V	Pp	RV	MDG	NKP	Nlp	Fp	SpNF	Andre lister ² Other lists ²
17 Nord-Trøndelag . . .	100,0	37,5	7,4	9,5	6,9	21,1	10,4	5,3	.	1,1	0,4	0,4
1702 Steinkjer	100,0	41,7	7,9	8,0	5,0	22,7	7,9	5,0	.	1,4	0,4	0,1
1703 Namsos	100,0	36,3	8,4	11,1	6,3	8,2	23,2	5,1	.	0,7	0,5	0,3
1711 Meråker	100,0	49,5	6,3	11,7	3,8	12,4	6,9	6,5	.	1,2	0,2	1,5
1714 Stjørdal	100,0	37,9	7,6	14,9	7,7	16,2	8,2	5,4	.	1,3	0,3	0,3
1717 Frosta	100,0	26,5	4,1	9,0	9,0	29,3	3,3	17,7	.	0,7	0,2	0,3
1718 Leksvik	100,0	29,6	7,3	11,7	10,4	30,3	4,9	4,7	.	0,7	0,4	0,1
1719 Levanger	100,0	33,6	9,2	11,1	11,2	17,9	10,7	4,7	.	1,1	0,3	0,2
1721 Verdal	100,0	46,9	8,9	7,1	5,1	17,6	7,6	4,2	.	1,5	0,4	0,6
1723 Mosvik	100,0	32,9	4,9	8,9	13,0	29,8	4,9	4,9	.	0,4	-	0,2
1724 Verran	100,0	45,2	7,5	8,7	6,3	22,9	4,7	3,7	.	0,7	0,2	0,2
1725 Namdalseid	100,0	34,3	5,4	7,4	6,4	31,4	6,3	7,0	.	1,2	0,3	0,2
1729 Inderøy	100,0	38,3	4,7	6,5	7,4	26,5	9,7	5,3	.	1,3	0,3	0,0
1736 Snåsa	100,0	35,4	4,4	5,8	4,5	32,1	10,5	4,6	.	1,7	0,2	0,9
1738 Lierne	100,0	30,3	3,9	3,1	7,0	35,0	13,4	6,7	.	0,1	0,1	0,3
1739 Røyrvik	100,0	33,1	3,5	4,5	9,6	24,4	18,3	5,8	.	-	0,3	0,3
1740 Namsskogan	100,0	37,6	4,8	2,5	5,2	12,8	32,8	1,9	.	0,8	0,6	1,1
1742 Grong	100,0	32,7	4,5	5,0	2,0	30,9	19,2	4,5	.	1,1	-	0,1
1743 Høylandet	100,0	32,8	2,8	3,2	3,2	38,8	8,4	8,1	.	0,1	0,4	2,2
1744 Overhalla	100,0	37,8	4,3	5,3	3,6	33,2	11,5	3,1	.	0,4	0,4	0,5
1748 Fosnes	100,0	33,3	3,7	5,1	7,9	33,3	8,8	2,5	.	-	4,2	1,1
1749 Flatanger	100,0	25,3	8,6	14,7	7,7	23,4	7,9	10,3	.	0,5	0,2	1,4
1750 Vikna	100,0	28,7	10,8	16,3	8,9	15,4	7,1	8,7	.	0,9	0,5	2,6
1751 Nærøy	100,0	31,4	6,8	8,7	7,2	30,1	9,2	4,8	.	0,5	0,5	0,8
1755 Leka	100,0	35,0	3,0	2,7	2,4	40,5	12,7	2,7	.	0,3	-	0,6
18 Nordland	100,0	31,0	10,5	15,7	7,7	12,0	10,7	4,4	1,1	2,7	.	0,2	.	.	.	4,1
1804 Bodø	100,0	34,4	9,1	24,0	7,9	4,9	10,1	3,1	1,0	3,3	.	0,2	.	.	.	2,0
1805 Narvik	100,0	33,8	13,2	17,3	8,5	6,0	14,1	2,8	1,1	1,4	.	0,5	.	.	.	1,3
1811 Bindal	100,0	40,9	3,2	9,7	7,4	17,0	10,7	7,2	0,4	1,2	.	0,3	.	.	.	2,0
1812 Sømna	100,0	21,3	6,1	14,8	6,5	29,1	12,1	2,8	0,6	2,6	.	-	.	.	.	4,2
1813 Brønnøy	100,0	25,1	7,0	26,1	6,2	12,7	12,3	3,2	0,8	1,8	.	0,4	.	.	.	4,5
1815 Vega	100,0	20,1	7,9	12,4	4,5	24,8	14,7	5,0	0,5	2,0	.	0,5	.	.	.	7,7
1816 Vevelstad	100,0	27,4	4,0	12,4	3,6	29,2	7,7	1,1	0,7	2,6	.	-	.	.	.	11,3
1818 Herøy	100,0	30,0	10,5	12,9	5,2	22,3	7,3	1,9	1,5	1,8	.	-	.	.	.	6,7
1820 Alstahaug	100,0	20,4	25,9	15,7	5,5	12,9	6,5	3,3	0,4	5,9	.	0,1	.	.	.	3,5
1822 Leirfjord	100,0	30,1	9,3	6,1	5,2	31,2	8,7	1,6	0,9	3,9	.	-	.	.	.	2,9
1824 Vefsn	100,0	38,0	10,9	14,2	6,6	10,6	12,6	3,1	0,4	2,5	.	0,2	.	.	.	1,0
1825 Grane	100,0	45,1	7,6	6,8	5,8	23,9	5,0	1,7	0,1	1,3	.	1,0	.	.	.	1,6
1826 Hattfjell	100,0	41,2	1,8	4,2	6,5	37,1	5,1	2,6	0,6	0,3	.	0,1	.	.	.	0,5
1827 Dønna	100,0	21,2	17,0	13,0	4,4	26,6	7,5	0,7	1,3	2,7	.	-	.	.	.	5,6
1828 Nesna	100,0	28,7	8,2	12,4	5,0	17,3	11,2	8,0	1,1	4,0	.	0,1	.	.	.	4,0
1832 Hemnes	100,0	34,7	9,7	11,5	6,5	19,1	11,3	1,9	0,8	2,7	.	0,4	.	.	.	1,4
1833 Rana	100,0	37,4	8,9	11,4	5,8	5,5	19,4	5,4	0,7	3,7	.	0,3	.	.	.	1,7
1834 Lurøy	100,0	21,9	5,7	7,6	7,5	28,6	6,6	4,1	0,6	1,1	.	0,2	.	.	.	16,0
1835 Træna	100,0	16,2	6,1	18,8	11,2	26,4	2,5	1,0	0,5	-	.	0,5	.	.	.	16,8
1836 Rødøy	100,0	16,8	6,4	5,1	19,9	27,1	5,8	2,5	1,3	0,9	.	0,1	.	.	.	13,9
1837 Meløy	100,0	32,0	6,5	15,6	11,7	9,7	6,9	2,9	0,5	1,1	.	0,1	.	.	.	13,0
1838 Gildeskål	100,0	29,7	8,7	20,6	10,4	11,5	5,5	6,5	0,4	1,6	.	0,3	.	.	.	4,8
1839 Beiarn	100,0	46,3	8,9	6,4	5,9	22,9	4,4	0,4	0,6	1,0	.	0,1	.	.	.	3,0
1840 Saltdal	100,0	36,0	15,6	12,2	5,4	11,3	11,0	3,4	0,7	2,9	.	0,5	.	.	.	1,0
1841 Fauske	100,0	36,6	18,9	15,1	3,9	4,7	13,2	4,3	0,7	1,4	.	0,3	.	.	.	1,0
1842 Skjerstad	100,0	30,8	8,7	7,8	14,6	22,8	10,6	1,9	0,6	1,3	.	-	.	.	.	0,8
1845 Sørfold	100,0	39,2	6,6	8,8	5,4	21,7	10,7	1,0	0,5	1,6	.	-	.	.	.	4,4
1848 Steigen	100,0	24,9	6,8	10,1	8,8	23,6	5,2	9,3	0,8	3,3	.	0,1	.	.	.	7,0
1849 Hamarøy	100,0	21,2	8,9	9,2	6,0	16,5	6,1	25,5	1,2	2,1	.	0,2	.	.	.	3,0
1850 Tysfjord	100,0	34,3	10,1	7,2	16,0	5,6	10,9	8,3	1,7	1,4	.	0,4	.	.	.	4,1
1851 Lødingen	100,0	25,5	20,3	16,7	5,1	6,9	7,0	12,6	1,0	1,3	.	0,2	.	.	.	3,6
1852 Tjeldsund	100,0	20,6	12,4	10,7	3,8	9,8	3,0	34,9	1,1	0,1	.	0,3	.	.	.	3,3
1853 Evenes	100,0	28,0	10,9	10,6	7,7	22,9	9,4	5,9	1,5	0,7	.	-	.	.	.	2,4
1854 Ballangen	100,0	33,4	8,3	10,1	12,1	17,8	5,4	4,0	4,1	0,4	.	0,2	.	.	.	4,2
1856 Røst	100,0	38,0	7,8	9,0	5,7	7,8	6,9	8,2	2,9	0,8	.	-	.	.	.	13,1
1857 Værøy	100,0	35,6	12,7	7,6	17,5	7,0	3,5	0,6	.	1,0	.	-	.	.	.	14,6
1859 Flakstad	100,0	14,9	5,7	5,7	6,6	37,2	8,6	0,8	0,8	0,9	.	-	.	.	.	18,8
1860 Vestvågøy	100,0	19,2	12,6	12,8	18,4	19,0	7,1	1,1	0,9	2,2	.	0,5	.	.	.	6,2

11. Godkjente stemmer, etter parti/valgliste og kommune.¹ Prosent
 (forts.) *Valid votes, by party/eleitoral list and municipality.¹ Percentage*

Nr. Fylke Kommune No. County Municipality	I alt Total	A	Frp	H	KrF	Sp	SV	V	Pp	RV	MDG	NKP	Nlp	Fp	SpNF	Andre lister ² Other lists ²
18 Nordland (forts.)																
1865 Vågan	100,0	24,5	8,2	19,6	4,5	14,0	4,9	1,9	1,2	9,5	.	0,2	.	.	.	11,5
1866 Hadsel	100,0	33,0	10,6	10,1	7,1	10,2	8,2	4,6	6,4	2,5	.	0,2	.	.	.	7,1
1867 Bø	100,0	13,9	6,7	10,7	7,6	20,6	17,5	6,6	2,2	0,9	.	0,4	.	.	.	12,9
1868 Øksnes	100,0	26,8	5,9	19,2	11,1	14,3	8,4	3,5	1,3	1,5	.	0,3	.	.	.	7,8
1870 Sortland	100,0	25,8	8,7	21,4	8,2	13,1	10,9	3,4	1,8	3,7	.	0,1	.	.	.	3,0
1871 Andøy	100,0	21,1	11,0	20,4	5,7	18,7	5,5	13,1	1,6	0,6	.	0,2	.	.	.	2,1
1874 Moskenes	100,0	35,8	6,9	3,4	6,3	13,0	17,8	0,3	0,3	0,9	15,1
19 Troms	100,0	32,2	10,7	15,6	8,6	14,7	9,1	3,4	.	3,1	0,6	0,3	.	.	0,7	0,9
1901 Harstad	100,0	33,2	11,9	24,8	5,6	10,1	6,1	2,9	.	4,3	0,5	0,2	.	.	0,2	0,2
1902 Tromsø	100,0	31,9	10,8	16,4	6,8	9,5	13,0	3,7	.	4,4	0,8	0,4	.	.	0,4	1,8
1911 Kvæfjord	100,0	28,5	7,4	14,3	5,0	19,3	11,7	9,3	.	3,7	0,2	0,3	.	.	0,2	0,3
1913 Skånland	100,0	33,4	9,9	19,7	7,6	16,0	7,1	3,2	.	2,3	0,2	0,1	.	.	0,4	0,1
1915 Bjarkøy	100,0	26,8	8,5	7,8	11,4	29,7	5,2	7,2	.	3,3
1917 Ibestad	100,0	32,5	10,1	18,1	10,8	16,8	3,9	5,2	.	0,8	0,2	1,5
1919 Gratangen	100,0	35,5	9,7	7,2	7,5	28,3	6,9	1,2	.	2,3	0,9	0,5
1920 Lavangen	100,0	47,9	8,7	14,7	10,3	12,3	1,7	0,2	.	1,8	0,2	.	.	.	1,3	0,9
1922 Bardu	100,0	29,8	7,6	20,1	3,3	31,2	4,2	2,2	.	0,9	0,2	0,4	.	.	0,1	0,1
1923 Salangen	100,0	35,1	7,7	13,7	5,2	26,3	7,4	1,7	.	1,5	0,6	0,2	.	.	0,4	0,3
1924 Målselv	100,0	26,3	12,4	17,5	4,2	19,2	5,2	12,2	.	1,6	0,6	0,2	.	.	0,4	0,2
1925 Sørreisa	100,0	46,8	7,9	12,5	8,4	15,6	5,1	1,3	.	0,8	0,3	0,2	.	.	0,3	0,8
1926 Dyrøy	100,0	40,3	9,4	3,7	10,3	25,5	6,6	0,8	.	1,8	.	0,3	.	.	0,8	0,5
1927 Tranøy	100,0	29,3	5,5	4,9	8,2	44,0	4,1	2,4	.	0,6	0,1	0,3	.	.	0,1	0,4
1928 Torsken	100,0	40,7	10,3	6,1	8,6	28,7	4,0	.	.	0,9	0,3	0,3
1929 Berg	100,0	44,0	11,0	3,1	11,0	17,2	9,0	0,6	.	2,0	0,4	1,0	.	.	0,2	0,6
1931 Lenvik	100,0	30,6	10,3	13,0	13,1	21,2	7,3	2,1	.	1,5	0,3	0,3	.	.	0,3	0,1
1933 Balsfjord	100,0	29,6	10,3	11,1	11,4	22,5	5,1	5,1	.	1,6	0,5	0,2	.	.	2,4	0,3
1936 Karlsøy	100,0	33,0	15,8	4,8	5,0	29,1	7,6	1,4	.	1,8	0,2	0,2	.	.	0,1	1,1
1938 Lyngen	100,0	37,0	10,2	10,1	13,6	14,0	9,0	1,0	.	1,5	0,3	0,2	.	.	2,3	0,7
1939 Storfjord	100,0	32,6	12,4	6,9	17,8	11,9	8,5	1,8	.	3,2	0,9	0,3	.	.	3,4	0,4
1940 Gáivuotna - Kåfjord	100,0	29,0	11,3	3,4	17,4	14,8	7,2	1,4	.	3,6	2,5	1,3	.	.	7,8	0,3
1941 Skjervøy	100,0	20,4	4,6	8,7	39,2	9,5	13,2	1,5	.	0,3	0,3	0,3	.	.	1,4	0,5
1942 Nordreisa	100,0	31,4	14,6	12,9	10,7	13,3	9,5	1,3	.	1,8	0,6	0,2	.	.	3,1	0,6
1943 Kvænangen	100,0	29,1	16,6	16,6	16,0	9,7	7,4	1,2	.	1,1	0,3	.	.	.	1,4	0,5
20 Finnmark	100,0	31,0	10,7	22,7	7,2	5,0	10,2	3,2	0,9	9,1
2002 Vardø	100,0	36,0	9,6	28,2	7,5	1,0	8,7	4,9	0,1	4,1
2003 Vadsø	100,0	26,9	11,1	26,5	9,5	2,3	14,5	3,4	0,1	5,8
2004 Hammerfest	100,0	37,1	9,7	27,0	4,9	2,0	8,6	1,1	0,2	9,5
2011 Guovdageaidnu - Kautokeino	100,0	19,7	5,2	9,1	11,8	7,6	1,2	7,1	10,8	27,6
2012 Alta	100,0	25,6	12,4	23,2	9,4	3,2	13,3	5,6	1,0	6,4
2014 Loppa	100,0	36,7	12,4	13,3	7,1	10,9	8,6	0,8	1,5	8,8
2015 Hasvik	100,0	41,1	10,0	14,0	5,5	16,5	8,1	0,6	4,3
2017 Kvalsund	100,0	35,7	10,9	9,3	10,2	9,7	9,0	0,9	1,1	13,2
2018 Måsøy	100,0	35,9	8,8	12,2	4,8	21,2	11,3	0,4	5,5
2019 Nordkapp	100,0	33,4	6,6	21,3	4,4	4,7	23,6	0,8	0,4	4,8
2020 Porsanger	100,0	25,2	16,5	25,1	5,7	9,8	10,8	2,2	0,2	4,4
2021 Karás johka - Karásjok	100,0	34,0	2,3	3,7	9,8	7,4	1,8	3,1	0,3	37,6
2022 Lebesby	100,0	33,6	7,6	18,0	6,9	2,4	9,8	1,7	1,9	18,2
2023 Gamvik	100,0	43,0	11,9	13,0	5,2	1,9	13,6	2,1	0,5	8,8
2024 Berlevåg	100,0	36,1	11,4	26,1	3,1	2,6	10,1	1,3	9,4
2025 Deatnu - Tana	100,0	29,4	19,3	18,9	8,0	7,8	4,0	3,3	0,3	9,0
2027 Unjárga - Nesseby	100,0	31,9	11,3	12,1	8,3	5,9	7,1	3,9	0,9	18,6
2028 Båtsfjord	100,0	28,5	8,9	49,2	2,2	1,0	5,5	1,3	0,3	3,1
2030 Sør-Varanger	100,0	34,0	10,5	28,3	5,3	5,4	9,5	3,3	0,3	3,4

¹ Se liste over partiforkortelser, pkt 3.2, side 9. See list of abbreviations for parties, item 3.2, page 13. ² Se vedlegg A. See appendix A.

12. Personer med stemmerett, forkastede og godkjente stemmer og valgdeltakelse i prosent. Tall for landsdeler og kommuner av ulik størrelse
Persons entitled to vote, votes cast, rejected and valid votes and percentage voter turnout. Figures for regions and municipalities of different size

Landsdel og kommunestørrelse <i>Region and size of municipalities</i>	Manntallsoppgaver. Felles for kommunestyrevalg og fylkestingsvalg <i>Data from the electoral roll. Common to municipal council election and county council election</i>					
	Personer med stemmerett <i>Persons entitled to vote</i>			Personer som stemte <i>Persons who voted</i>	Prosent som stemte på forhånd <i>Percentage voting in advance</i>	Deltaking i prosent ved ett eller begge valg <i>Percentage voter turnout at one or both elections combined</i>
	I alt <i>Total</i>	Menn <i>Males</i>	Kvinner <i>Females</i>			
Hele landet <i>The whole country</i>	3 439 636	1 684 618	1 755 018	2 122 905	15,6	61,7
Oslo og Akershus <i>Oslo and Akershus</i>	761 964	367 722	394 242	489 833	17,9	64,3
Hedmark og Oppland <i>Hedmark and Oppland</i>	291 710	142 908	148 802	181 026	14,2	62,1
Sør-Østlandet <i>South Eastern Norway</i>	671 203	326 212	344 991	407 292	13,8	60,7
Agder og Rogaland <i>Agder and Rogaland</i>	467 777	230 444	237 333	289 641	13,7	61,9
Vestlandet <i>Western Norway</i>	595 309	294 218	301 091	368 386	16,3	61,9
Trøndelag <i>Trøndelag</i>	297 520	146 533	150 987	183 217	15,4	61,6
Nord-Norge <i>Northern Norway</i>	354 153	176 581	177 572	203 510	17,1	57,5
Kommunestørrelse (folkemengde 1.1.1999) Size of municipality (population 1 January 1999)						
- 1 999	95 977	48 483	47 494	66 662	19,3	69,5
2 000 - 4 999	387 400	194 481	192 919	249 772	15,7	64,5
5 000 - 9 999	487 027	242 253	244 774	299 760	13,8	61,5
10 000- 19 999	629 559	311 352	318 207	381 735	13,3	60,6
20 000- 49 999	746 495	362 533	383 962	442 051	14,6	59,2
50 000-	1 093 178	525 516	567 662	682 925	18,0	62,5
	Avgitte stemmer <i>Votes cast</i>	Prosent forkas- tede stemmer <i>Percentage rejected votes</i>	Godkjente stemmesedler <i>Valid votes</i>	Valgdeltaking i prosent <i>Percentage voter turnout</i>	Tallet på kommuner <i>Number of municipalities</i>	
Hele landet <i>The whole country</i>	1 952 443	0,6	1 941 236	56,8	435	
Oslo og Akershus <i>Oslo and Akershus</i>	472 113	0,6	469 433	62,0	23	
Hedmark og Oppland <i>Hedmark and Oppland</i>	162 431	0,6	161 453	55,7	48	
Sør-Østlandet <i>South Eastern Norway</i>	367 864	0,8	364 743	54,8	72	
Agder og Rogaland <i>Agder and Rogaland</i>	265 329	0,4	264 276	56,7	56	
Vestlandet <i>Western Norway</i>	334 620	0,5	333 014	56,2	98	
Trøndelag <i>Trøndelag</i>	167 520	0,4	166 892	56,3	49	
Nord-Norge <i>Northern Norway</i>	182 566	0,6	181 425	51,6	89	
Kommunestørrelse (folkemengde 1.1.1999) Size of municipality (population 1 January 1999)						
- 1 999	58 273	0,6	57 923	60,7	95	
2 000 - 4 999	219 438	0,6	218 145	56,6	151	
5 000 - 9 999	266 528	0,6	265 030	54,7	90	
10 000- 19 999	346 160	0,5	344 284	55,0	58	
20 000- 49 999	405 842	0,6	403 215	54,4	31	
50 000-	656 202	0,5	652 639	60,0	10	

13. Godkjente stemmer, etter parti/valgliste. Tall for landsdeler og kommuner av ulik størrelse. Prosent
Valid votes, by party/electoral list. Figures for regions and municipalities of different size. Per cent

Landsdel og kommunistørrelse <i>Region and size of municipalities</i>	Godkjente stemmer i alt <i>Valid votes, total</i>	Det norske Arbeiderparti <i>Labour Party</i>	Fremskritt- partiet <i>Progress Party</i>	Høyre <i>Conservative Party</i>	Kristelig Folkeparti <i>Christian Democratic Party</i>	Senterpartiet <i>Centre Party</i>	Sosialistisk Venstreparti <i>Socialist Left Party</i>	Venstre <i>Liberal Party</i>	
Hele landet <i>The whole country</i>	1 941 236	28,2	13,4	21,3	10,1	8,5	8,5	4,2	
Oslo og Akershus <i>Oslo and Akershus</i>	469 433	26,4	15,7	29,6	5,9	2,3	11,0	3,6	
Hedmark og Oppland <i>Hedmark and Oppland</i>	161 453	41,4	9,1	12,1	6,4	15,6	8,9	3,3	
Sør-Østlandet <i>South Eastern Norway</i>	364 743	29,2	14,3	20,8	9,8	7,4	7,5	3,4	
Agder og Rogaland <i>Agder and Rogaland</i>	264 276	20,9	16,3	22,1	18,9	7,3	5,6	5,0	
Vestlandet <i>Western Norway</i>	333 014	24,4	13,5	17,9	13,7	11,2	7,0	5,8	
Trøndelag <i>Trøndelag</i>	166 892	34,0	8,1	18,0	7,1	14,4	9,2	4,3	
Nord-Norge <i>Northern Norway</i>	181 425	31,4	10,6	16,8	7,9	11,7	10,1	3,8	
Kommunestørrelse (folkemengde 1.1.1999) Size of municipality (population 1 January 1999)									
- 1 999	57 923	29,6	7,8	11,3	11,8	24,2	6,3	4,5	
2 000 - 4 999	218 145	27,7	9,5	14,4	12,5	20,1	6,4	5,2	
5 000 - 9 999	265 030	28,9	11,5	16,3	12,0	14,5	6,9	5,0	
10 000 - 19 999	344 284	30,0	13,8	18,1	11,5	10,3	8,3	4,4	
20 000 - 49 999	403 215	29,8	13,9	21,7	9,5	4,7	8,4	3,7	
50 000 -	652 639	26,0	15,6	27,8	7,9	2,2	10,3	3,7	
		Pensjonist- partiet <i>The Pensioners' Party</i>	Rød Valg- allianse <i>Red Electoral Alliance</i>	Miljøpartiet De Grønne <i>The Greens</i>	Norges Kom- munistiske Parti <i>Communist Party</i>	Naturlovpartiet <i>Nature Law Party</i>	Fedrelands- partiet <i>The Fatherland's Party</i>	Samlingspartiet Ny Fremtid <i>New Future Coalition Party</i>	Andre lister ¹ <i>Other lists¹</i>
Hele landet <i>The whole country</i>	1,2	2,1	0,4	0,1	0,1	0,1	0,1	1,7	
Oslo og Akershus <i>Oslo and Akershus</i>	1,3	3,0	0,8	0,1	0,1	.	0,0	0,2	
Hedmark og Oppland <i>Hedmark and Oppland</i>	1,6	1,0	0,3	0,2	0,2	.	.	.	
Sør-Østlandet <i>South Eastern Norway</i>	1,0	1,9	.	0,1	0,0	0,2	0,1	4,4	
Agder og Rogaland <i>Agder and Rogaland</i>	1,7	1,2	0,2	.	.	0,2	.	0,5	
Vestlandet <i>Western Norway</i>	1,2	2,3	0,3	0,1	0,2	.	.	2,4	
Trøndelag <i>Trøndelag</i>	1,4	2,3	0,9	0,1	.	.	.	0,1	
Nord-Norge <i>Northern Norway</i>	0,6	2,4	0,2	0,2	.	.	0,4	3,9	
Kommunestørrelse (folkemengde 1.1.1999) Size of municipality (population 1 January 1999)									
- 1 999	0,6	1,0	0,2	0,1	0,0	0,0	0,2	2,5	
2 000 - 4 999	0,7	1,1	0,2	0,1	0,0	0,0	0,2	1,9	
5 000 - 9 999	1,0	1,3	0,2	0,1	0,1	0,0	0,1	2,1	
10 000 - 19 999	1,0	1,5	0,4	0,1	0,1	0,1	0,0	0,5	
20 000 - 49 999	1,3	1,9	0,3	0,1	0,1	0,1	0,1	4,5	
50 000 -	1,6	3,4	0,6	0,2	0,1	0,1	0,1	0,4	

¹ Se vedlegg A. See appendix A.

14. Fylkestingsrepresentanter, etter alder, kjønn, prosent gjenvalgte representanter og fylke
Representatives to the county councils, by age, sex, per cent re-elected representatives and county

Nr. Fylke No. County	I alt Total	Menn Males	Kvinner Females	Prosent kvinner Percent- age females	18-24 år 18-24 years		25-29 år 25-29 years		30-39 år 30-39 years		40-49 år 40-49 years	
					Menn Males	Kvinner Females	Menn Males	Kvinner Females	Menn Males	Kvinner Females	Menn Males	Kvinner Females
Hele landet The whole country . .	939	546	393	41,9	39	22	37	21	58	46	147	122
Ikke medregnet Oslo <i>Not including Oslo.</i>	880	512	368	41,8	37	20	36	20	51	41	140	115
01 Østfold	43	26	17	39,5	1	1	2	1	3	2	7	8
02 Akershus	63	34	29	46,0	4	1	6	-	3	4	3	9
03 Oslo ¹	59	34	25	42,4	2	2	1	1	7	5	7	7
04 Hedmark	43	22	21	48,8	3	-	-	5	2	3	3	6
05 Oppland	45	27	18	40,0	1	1	3	3	7	2	9	1
06 Buskerud	55	31	24	43,6	3	1	2	3	3	2	12	6
07 Vestfold	45	25	20	44,4	2	1	1	1	1	2	7	6
08 Telemark	55	32	23	41,8	4	2	2	-	1	2	7	8
09 Aust-Agder	35	22	13	37,1	-	-	-	-	5	2	6	7
10 Vest-Agder	45	29	16	35,6	4	-	-	-	-	1	7	4
11 Rogaland	57	34	23	40,4	1	2	5	1	7	6	7	6
12 Hordaland	67	36	31	46,3	2	3	2	2	4	3	14	11
14 Sogn og Fjordane	39	23	16	41,0	1	1	-	-	-	1	11	6
15 Møre og Romsdal	57	35	22	38,6	2	1	2	1	1	-	8	7
16 Sør-Trøndelag	53	30	23	43,4	2	1	1	1	6	3	6	4
17 Nord-Trøndelag	45	27	18	40,0	1	2	4	1	1	2	6	7
18 Nordland	53	30	23	43,4	2	2	3	-	2	3	12	10
19 Troms	45	27	18	40,0	3	1	2	-	3	2	8	2
20 Finnmark	35	22	13	37,1	1	-	1	1	2	1	7	7

	50-59 år 50-59 years		60-69 år 60-69 years		70- år 70- years		Gjennomsnittsalder Average age			Prosent gjenvalgte representanter blant Percentage re-elected representatives among		
	Menn Males	Kvinner Females	Menn Males	Kvinner Females	Menn Males	Kvinner Females	I alt Total	Menn Males	Kvinner Females	I alt Total	Menn Males	Kvinner Females
Hele landet The whole country . .	182	149	70	30	13	3	47	47	47	47,3	49,6	44,0
Ikke medregnet Oslo <i>Not including Oslo.</i>	172	139	65	30	11	3	47	47	47	46,9	50,0	42,7
01 Østfold	8	4	4	1	1	-	47	48	45	48,8	46,2	52,9
02 Akershus	13	12	4	3	1	-	47	45	49	49,2	47,1	51,7
03 Oslo ¹	10	10	5	-	2	-	46	49	43	52,5	44,1	64,0
04 Hedmark	10	5	3	2	1	-	46	48	43	46,5	54,5	38,1
05 Oppland	5	10	2	1	-	-	44	43	46	35,6	37,0	33,3
06 Buskerud	8	9	3	3	-	-	45	45	46	47,3	48,4	45,8
07 Vestfold	7	8	6	2	1	-	49	50	48	46,7	56,0	35,0
08 Telemark	12	11	6	-	-	-	47	47	47	56,4	59,4	52,2
09 Aust-Agder	8	3	3	1	-	-	47	48	46	51,4	50,0	53,8
10 Vest-Agder	10	10	7	1	1	-	49	49	49	51,1	44,8	62,5
11 Rogaland	10	6	2	2	2	-	45	45	44	49,1	61,8	30,4
12 Hordaland	10	9	4	2	-	1	46	46	45	41,8	47,2	35,5
14 Sogn og Fjordane	8	7	3	1	-	-	49	50	47	51,3	56,5	43,8
15 Møre og Romsdal	14	12	8	1	-	-	50	50	49	56,1	62,9	45,5
16 Sør-Trøndelag	10	10	2	4	3	-	48	47	49	41,5	50,0	30,4
17 Nord-Trøndelag	13	5	2	1	-	-	45	46	44	37,8	37,0	38,9
18 Nordland	11	5	-	2	-	1	45	45	46	47,2	53,3	39,1
19 Troms	8	9	3	3	-	1	48	45	52	42,2	44,4	38,9
20 Finnmark	7	4	3	-	1	-	47	48	46	42,9	36,4	53,8

¹ Oppgavene gjelder representanter til bystyret. *The data refer to representatives to the city council.*

15. Fylkestingsrepresentanter, etter yrke¹, kjønn og fylke
Representatives to the county councils, by employment¹, sex and county

Nr. Fylke <i>No. County</i>	I alt <i>Total</i>	Menn <i>Males</i>	Kvinner <i>Females</i>	Yrke ikke identifiserbart <i>Employment unknown</i>		Selvstendige <i>Self-employed</i>				Studenter og skoleelever <i>Students and pupils</i>		Pensjonister <i>Pensioners</i>			
				Menn <i>Males</i>	Kvinner <i>Females</i>	Jordbruk, skog- bruk og fiske <i>Agricultural, for- estry and fishery workers</i>		Andre <i>Others</i>		Menn <i>Males</i>	Kvinner <i>Females</i>	Menn <i>Males</i>	Kvinner <i>Females</i>	Menn <i>Males</i>	Kvinner <i>Females</i>
						Menn <i>Males</i>	Kvinner <i>Females</i>	Menn <i>Males</i>	Kvinner <i>Females</i>						
Hele landet <i>The whole country.</i>	939	546	393	3	3	58	14	33	9	54	35	34	4		
Ikke medregnet Oslo <i>Not including Oslo.</i>	880	512	368	-	2	58	14	32	9	52	33	33	4		
01 Østfold	43	26	17	-	-	-	-	1	-	1	4	4	-		
02 Akershus	63	34	29	-	-	1	1	4	1	4	4	3	-		
03 Oslo ²	59	34	25	3	1	-	-	1	-	2	2	1	-		
04 Hedmark	43	22	21	-	-	1	1	1	1	5	3	1	1		
05 Oppland	45	27	18	-	-	5	1	3	-	3	1	-	1		
06 Buskerud	55	31	24	-	-	3	-	1	2	7	3	-	-		
07 Vestfold	45	25	20	-	2	2	-	1	-	-	1	3	-		
08 Telemark	55	32	23	-	-	2	-	1	-	4	1	2	-		
09 Aust-Agder	35	22	13	-	-	3	1	1	1	1	-	-	-		
10 Vest-Agder	45	29	16	-	-	5	-	2	-	4	-	4	-		
11 Rogaland	57	34	23	-	-	3	1	1	-	3	2	3	-		
12 Hordaland	67	36	31	-	-	2	1	3	-	4	4	2	1		
14 Sogn og Fjordane	39	23	16	-	-	5	1	3	-	1	1	1	-		
15 Møre og Romsdal	57	35	22	-	-	4	1	5	1	3	2	1	-		
16 Sør-Trøndelag	53	30	23	-	-	4	1	1	1	3	2	4	-		
17 Nord-Trøndelag	45	27	18	-	-	4	3	1	-	2	2	1	-		
18 Nordland	53	30	23	-	-	8	2	1	-	4	2	-	-		
19 Troms	45	27	18	-	-	3	-	1	2	2	1	2	1		
20 Finnmark	35	22	13	-	-	3	-	1	-	1	-	2	-		
<i>Ansatte Employees</i>															
		Husmødre <i>House- wives</i>	Administrative ledere og politikere <i>Legislators, senior officials and managers</i>	Akademiske yrker <i>Professionals</i>		Yrker med kortere høyskole- og universitetsutdan- ning og teknikere <i>Technicians and associate professionals</i>		Kontor- og kundeservice- yrker, salgs- service og omsorgsyrker <i>Clerks, service workers and shop and market sales workers</i>		Håndverkere o.l., prosess- og maskin- operatører, maskin- arbeidere mv. <i>Craft and related trade workers, plant and machine opera- tors and assemblers</i>		Andre ³ <i>Other³</i>			
		Kvinner <i>Females</i>	Menn <i>Males</i>	Kvinner <i>Females</i>	Menn <i>Males</i>	Kvinner <i>Females</i>	Menn <i>Males</i>	Kvinner <i>Females</i>	Menn <i>Males</i>	Kvinner <i>Females</i>	Menn <i>Males</i>	Kvinner <i>Females</i>	Menn <i>Males</i>	Kvinner <i>Females</i>	
Hele landet <i>The whole country.</i>	23	124	69	108	82	73	79	22	67	30	4	7	4		
Ikke medregnet Oslo <i>Not including Oslo.</i>	23	113	58	105	79	62	72	22	66	28	4	7	4		
01 Østfold	-	4	1	9	3	2	4	2	4	3	1	-	-		
02 Akershus	2	4	9	13	7	4	3	1	2	-	-	-	-		
03 Oslo ²	-	11	11	3	3	11	7	-	1	2	-	-	-		
04 Hedmark	-	3	4	4	4	6	3	-	4	1	-	-	-		
05 Oppland	2	5	1	5	6	1	1	2	5	2	-	1	-		
06 Buskerud	3	5	3	10	2	2	4	3	7	-	-	-	-		
07 Vestfold	2	4	2	7	4	5	5	-	4	2	-	1	-		
08 Telemark	2	4	2	3	4	7	8	4	6	4	-	1	-		
09 Aust-Agder	-	5	-	4	5	6	3	-	3	2	-	-	-		
10 Vest-Agder	3	6	2	3	5	2	2	1	2	2	1	-	1		
11 Rogaland	4	13	3	3	6	7	2	-	5	-	-	1	-		
12 Hordaland	1	12	4	6	6	3	8	1	4	3	1	-	1		
14 Sogn og Fjordane	-	7	4	2	3	2	4	1	3	1	-	-	-		
15 Møre og Romsdal	3	13	3	3	4	2	5	1	2	2	-	1	1		
16 Sør-Trøndelag	-	4	3	8	6	2	6	3	3	1	1	-	-		
17 Nord-Trøndelag	-	10	3	8	5	-	2	1	3	-	-	-	-		
18 Nordland	-	6	5	3	2	4	6	1	6	3	-	-	-		
19 Troms	-	4	3	8	6	4	3	-	2	1	-	2	-		
20 Finnmark	1	4	6	6	1	3	3	1	1	1	-	-	1		

¹ Se punkt 6.1, side 11. See *item 5.1, page 15.* ² Oppgavene gjelder representanter til bystyret. *The data refer to representatives to the city council.* ³ Jordbruk, skogbruk og fiske, militære yrker samt yrker uten krav til utdanning. *Agricultural, forestry and fishery workers, armed forces and elementary occupations.*

16. Fylkestingsrepresentanter¹, etter alder, kjønn, parti/valgliste og prosent gjenvalgte representanter. Hele landet
Representatives¹ to the county councils, by age, sex, party/electoral list and per cent re-elected representatives. The whole country

Parti/valgliste <i>Party/electoral list</i>	I alt <i>Total</i>	Menn <i>Males</i>	Kvinner <i>Females</i>	Prosent kvinner <i>Percent- age females</i>	18-24 år <i>18-24 years</i>		25-29 år <i>25-29 years</i>		30-39 år <i>30-39 years</i>		40-49 år <i>40-49 years</i>		
					Menn <i>Males</i>	Kvinner <i>Females</i>	Menn <i>Males</i>	Kvinner <i>Females</i>	Menn <i>Males</i>	Kvinner <i>Females</i>	Menn <i>Males</i>	Kvinner <i>Females</i>	
Alle partier <i>All parties</i>	939	546	393	41,9	39	22	37	21	58	46	147	122	
Det norske Arbeiderparti <i>Labour Party</i>	278	144	134	48,2	11	5	5	13	15	11	32	42	
Fremskrittspartiet <i>Progress Party</i>	120	88	32	26,7	4	2	11	2	15	7	30	4	
Høyre <i>Conservative Party</i>	185	110	75	40,5	13	4	10	1	10	7	26	20	
Kristelig Folkeparti <i>Christian Democratic Party</i>	102	62	40	39,2	2	2	4	2	5	4	14	10	
Senterpartiet <i>Centre Party</i>	95	50	45	47,4	3	3	6	2	4	8	12	18	
Sosialistisk Venstreparti <i>Socialist Left Party</i>	79	42	37	46,8	5	3	-	-	7	5	19	19	
Venstre <i>Liberal Party</i>	41	24	17	41,5	-	-	1	1	1	3	9	4	
Pensjonistpartiet <i>The Pensioners' Party</i>	7	7	-	-	-	-	-	-	-	-	-	-	
Rød Valgallianse <i>Red Electoral Alliance</i>	13	7	6	46,2	1	3	-	-	1	1	1	2	
Andre lister <i>Other lists</i>	19	12	7	36,8	-	-	-	-	-	-	4	3	
		50-59 år <i>50-59 years</i>		60-69 år <i>60-69 years</i>		70- år <i>70- years</i>		Gjennomsnittsalder <i>Average age</i>			Prosent gjenvalgte representanter blant <i>Percentage re-elected representatives among</i>		
		Menn <i>Males</i>	Kvinner <i>Females</i>	Menn <i>Males</i>	Kvinner <i>Females</i>	Menn <i>Males</i>	Kvinner <i>Females</i>	I alt <i>Total</i>	Menn <i>Males</i>	Kvinner <i>Females</i>	I alt <i>Total</i>	Menn <i>Males</i>	Kvinner <i>Females</i>
Alle partier <i>All parties</i>	182	149	70	30	13	3	47	47	47	47,3	49,6	44,0	
Det norske Arbeiderparti <i>Labour Party</i>	65	50	14	11	2	2	47	48	47	48,9	55,6	41,8	
Fremskrittspartiet <i>Progress Party</i>	15	14	11	3	2	-	44	44	45	41,7	43,2	37,5	
Høyre <i>Conservative Party</i>	30	36	19	6	2	1	47	46	49	50,3	46,4	56,0	
Kristelig Folkeparti <i>Christian Democratic Party</i>	23	20	13	2	1	-	49	50	48	49,0	45,2	55,0	
Senterpartiet <i>Centre Party</i>	21	10	4	4	-	-	45	46	44	58,9	66,0	51,1	
Sosialistisk Venstreparti <i>Socialist Left Party</i>	11	7	-	3	-	-	44	42	45	32,9	33,3	32,4	
Venstre <i>Liberal Party</i>	11	9	1	-	1	-	49	50	47	46,3	62,5	23,5	
Pensjonistpartiet <i>The Pensioners' Party</i>	1	-	2	-	4	-	68	68	-	71,4	71,4	-	
Rød Valgallianse <i>Red Electoral Alliance</i>	4	-	-	-	-	-	40	46	33	38,5	57,1	16,7	
Andre lister <i>Other lists</i>	1	3	6	1	1	-	55	57	51	21,1	25,0	14,3	

¹ Medregnet representanter til Oslo bystyre.

¹ Including representatives to the city council of Oslo.

17. Fylkestingsrepresentantet¹, etter yrke², kjønn og parti/valgliste. Hele landet
Representatives¹ to the county councils, by employment², sex and party/electoral list. The whole country

Parti/valgliste <i>Party/electoral list</i>	I alt <i>Total</i>	Menn <i>Males</i>	Kvinner <i>Females</i>	Yrke ikke identifiserbart <i>Employment unknown</i>		Selvstendige <i>Self-employed</i>				Studenter og skoleelever <i>Students and pupils</i>		Pensjonister <i>Pensioners</i>												
				Menn <i>Males</i>	Kvinner <i>Females</i>	Jordbruk, skog- bruk og fiske <i>Agricultural, forestry and fishery workers</i>		Andre <i>Others</i>		Menn <i>Males</i>	Kvinner <i>Females</i>	Menn <i>Males</i>	Kvinner <i>Females</i>	Menn <i>Males</i>	Kvinner <i>Females</i>									
						Menn <i>Males</i>	Kvinner <i>Females</i>	Menn <i>Males</i>	Kvinner <i>Females</i>															
Alle partier <i>All parties . . .</i>	939	546	393	3	3	58	14	33	9	54	35	34	4											
Det norske Arbeiderparti <i>Labour Party</i>	278	144	134	-	-	9	1	6	2	14	12	6	2											
Fremskrittspartiet <i>Progress Party</i>	120	88	32	3	2	4	2	10	1	8	4	9	-											
Høyre <i>Conservative Party . .</i>	185	110	75	-	-	11	2	9	5	16	5	7	2											
Kristelig Folkeparti <i>Christian Democratic Party . .</i>	102	62	40	-	-	10	1	3	-	3	1	3	-											
Senterpartiet <i>Centre Party . .</i>	95	50	45	-	-	15	6	2	-	6	5	-	-											
Sosialistisk Venstreparti <i>Socialist Left Party</i>	79	42	37	-	-	5	1	-	-	5	4	-	-											
Venstre <i>Liberal Party</i>	41	24	17	-	-	3	1	2	1	-	2	1	-											
Pensjonistpartiet <i>The Pensioners' Party</i>	7	7	-	-	-	-	-	-	-	1	2	-	-											
Rød Valgallianse <i>Red Electoral Alliance</i>	13	7	6	-	1	1	-	1	-	1	-	2	-											
Andre lister <i>Other lists</i>	19	12	7	-	1	1	-	1	-	-	-	6	-											
Ansatte <i>Employees</i>																								
	Kvinner <i>Females</i>	Menn <i>Males</i>	Kvinner <i>Females</i>	Menn <i>Males</i>	Kvinner <i>Females</i>	Menn <i>Males</i>	Kvinner <i>Females</i>	Menn <i>Males</i>	Kvinner <i>Females</i>	Menn <i>Males</i>	Kvinner <i>Females</i>	Andre ³ <i>Other³</i>												
												Hus- mødre <i>House- wives</i>	Administrative ledere og politikere <i>Legislators, senior officials and managers</i>		Akademiske yrker <i>Professionals</i>		Yrker med kortere høyskole- og uni- versitetsutdanning og teknikere <i>Technicians and associate professionals</i>		Kontor- og kunde- serviceyrker, salgs- service og omsorgsyrker <i>Clerks, service workers and shop and market sales workers</i>		Håndverkere o.l., prosess- og maskinoperatører, maskinarbeidere mv. <i>Craft and related trade workers, plant and machine operators and assemblers</i>		Menn <i>Males</i>	Kvinner <i>Females</i>
													Menn <i>Males</i>	Kvinner <i>Females</i>	Menn <i>Males</i>	Kvinner <i>Females</i>	Menn <i>Males</i>	Kvinner <i>Females</i>	Menn <i>Males</i>	Kvinner <i>Females</i>				
Alle partier <i>All parties . . .</i>	23	124	69	108	82	73	79	22	67	30	4	7	4											
Det norske Arbeiderparti <i>Labour Party</i>	5	29	22	34	24	17	26	13	37	15	2	1	1											
Fremskrittspartiet <i>Progress Party</i>	9	13	2	14	4	15	4	5	3	6	1	1	-											
Høyre <i>Conservative Party . .</i>	6	36	21	13	11	15	13	1	9	1	-	1	1											
Kristelig Folkeparti <i>Christian Democratic Party . .</i>	2	15	3	18	16	9	11	-	6	1	-	-	-											
Senterpartiet <i>Centre Party . .</i>	1	15	10	6	9	2	7	1	5	1	-	2	2											
Sosialistisk Venstreparti <i>Socialist Left Party</i>	-	8	5	8	9	8	13	2	5	5	-	1	-											
Venstre <i>Liberal Party</i>	-	5	4	11	7	2	2	-	-	-	-	-	-											
Pensjonistpartiet <i>The Pensioners' Party</i>	-	-	-	1	-	-	-	-	-	-	-	-	-											
Rød Valgallianse <i>Red Electoral Alliance</i>	-	-	1	2	-	2	1	-	1	1	1	1	-											
Andre lister <i>Other lists</i>	-	3	1	1	2	3	2	-	1	-	-	-	-											

¹ Medregnet representanter til Oslo bystyre. *Including representatives to the city council of Oslo.* ² Se punkt 5.1, side 11. *See item 5.1, page 15.* ³ Jordbruk, skogbruk og fiske, militære yrker samt yrker uten krav til utdanning. *Agricultural, forestry and fishery workers, armed forces and elementary occupations.*

18. Fylkestingsrepresentanter, etter parti/valgliste¹, utjammingsrepresentanter, gjenvalgte representanter og kommune
Representatives to the county councils, by party/electoral list¹, supplementary representatives, re-elected representatives and municipality

Nr. Fylke Kommune No. County Municipality	I alt Total	A	Frp	H	KrF	Sp	SV	V	Pp	RV	Andre lister ² Other lists ²	Utjammings- representanter i alt Supplementary representatives, total	Gjenvalgte representanter Re-elected representatives
Hele landet <i>The whole country</i>	939	278	120	185	102	95	79	41	7	13	19	154	444
01 Østfold	43	13	6	8	6	3	3	2	1	1	-	8	21
02 Akershus	63	16	9	19	4	3	6	3	1	1	1	11	31
03 Oslo ³	59	16	10	18	3	-	8	2	-	2	-	-	31
04 Hedmark	43	18	4	5	2	7	5	1	1	-	-	8	20
05 Oppland	45	19	4	6	4	7	3	2	-	-	-	8	16
06 Buskerud	55	19	8	14	4	4	4	2	-	-	-	10	26
07 Vestfold	45	10	7	10	4	2	3	1	-	1	7	8	21
08 Telemark	55	19	8	8	7	5	5	2	-	1	-	10	31
09 Aust-Agder	35	10	5	6	7	3	2	2	-	-	-	6	18
10 Vest-Agder	45	8	7	10	11	3	3	2	-	-	1	8	23
11 Rogaland	57	12	10	13	10	4	3	2	1	1	-	10	28
12 Hordaland	67	18	11	13	9	5	5	3	1	2	-	12	28
14 Sogn og Fjordane	39	10	2	6	5	10	2	4	-	-	-	5	20
15 Møre og Romsdal	57	12	7	10	9	7	3	3	1	-	5	10	32
16 Sør-Trøndelag	53	17	4	12	4	6	5	2	1	2	-	9	22
17 Nord-Trøndelag	45	18	3	4	3	10	5	2	-	-	-	8	17
18 Nordland	53	17	6	8	4	7	6	2	-	1	2	9	25
19 Troms	45	15	5	7	4	7	4	2	-	1	-	8	19
20 Finnmark	35	11	4	8	2	2	4	1	-	-	3	6	15
01 Østfold	43	13	6	8	6	3	3	2	1	1	-	8	21
0101 Halden	3	1	-	-	1	-	-	-	1	-	-	-	1
0104 Moss	7	3	2	1	1	-	-	-	-	-	-	-	5
0105 Sarpsborg	7	2	1	2	-	-	2	-	-	-	-	1	3
0106 Fredrikstad	9	2	1	2	1	1	1	1	-	-	-	-	5
0111 Hvaler	1	-	1	-	-	-	-	-	-	-	-	-	-
0118 Aremark	1	-	-	-	-	1	-	-	-	-	-	1	-
0119 Marker	1	-	1	-	-	-	-	-	-	-	-	1	-
0121 Rømskog	1	1	-	-	-	-	-	-	-	-	-	1	-
0122 Trøgstad	1	1	-	-	-	-	-	-	-	-	-	-	1
0123 Spydeberg	1	1	-	-	-	-	-	-	-	-	-	1	1
0124 Askim	3	1	-	-	1	-	-	-	-	1	-	-	3
0125 Eidsberg	2	-	-	-	-	1	-	1	-	-	-	-	1
0127 Skiptvet	1	-	-	1	-	-	-	-	-	-	-	-	1
0128 Rakkestad	1	-	-	1	-	-	-	-	-	-	-	-	-
0135 Råde	1	1	-	-	-	-	-	-	-	-	-	1	-
0136 Rygge	1	-	-	-	1	-	-	-	-	-	-	1	-
0137 Våler	1	-	-	1	-	-	-	-	-	-	-	-	-
0138 Hobøl	1	-	-	1	-	-	-	-	-	-	-	1	-
02 Akershus	63	16	9	19	4	3	6	3	1	1	1	11	31
0211 Vestby	3	1	-	1	-	1	-	-	-	-	-	-	2
0213 Ski	1	-	1	-	-	-	-	-	-	-	-	-	1
0214 Ås	5	1	-	1	1	-	1	1	-	-	-	-	2
0215 Frogn	1	-	1	-	-	-	-	-	-	-	-	1	-
0216 Nesodden	3	1	-	1	-	-	-	-	-	-	1	-	1
0217 Oppegård	1	-	-	1	-	-	-	-	-	-	-	-	1
0219 Bærum	12	2	2	5	1	-	-	1	1	-	-	1	4
0220 Asker	9	2	1	2	1	1	1	1	-	-	-	1	4
0221 Aurskog-Høland	1	-	-	1	-	-	-	-	-	-	-	-	1
0226 Sørum	3	-	2	1	-	-	-	-	-	-	-	1	3
0227 Fet	3	-	1	-	-	1	1	-	-	-	-	1	1
0228 Rælingen	1	-	-	1	-	-	-	-	-	-	-	-	-
0229 Enebakk	1	1	-	-	-	-	-	-	-	-	-	1	1
0230 Lørenskog	5	2	-	2	-	-	1	-	-	-	-	1	3
0231 Skedsmo	5	2	-	-	1	-	1	-	-	1	-	3	2
0233 Nittedal	1	1	-	-	-	-	-	-	-	-	-	-	-

18. Fylkestingsrepresentanter, etter parti/valgliste¹, utjammingsrepresentanter, gjenvalgte representanter og kommune
 (forts.) *Representatives to the county councils, by party/eleitoral list¹, supplementary representatives, re-elected representatives and municipality*

Nr. Fylke Kommune No. County Municipality	I alt Total	A	Frp	H	KrF	Sp	SV	V	Pp	RV	Andre lister ² Other lists ²	Utjammings- representanter i alt Supplementary representatives, total	Gjenvalgte representanter Re-elected representatives
02 Akershus (forts.)													
0234 Gjerdrum	2	1	1	-	-	-	-	-	-	-	-	-	1
0235 Ullensaker	2	1	1	-	-	-	-	-	-	-	-	-	2
0236 Nes	1	-	-	-	-	-	1	-	-	-	-	-	-
0237 Eidsvoll	1	1	-	-	-	-	-	-	-	-	-	-	1
0238 Nannestad	1	-	-	1	-	-	-	-	-	-	-	-	-
0239 Hurdal	1	-	-	1	-	-	-	-	-	-	-	1	1
03 Oslo³	59	16	10	18	3	-	8	2	-	2	-	-	31
04 Hedmark													
0402 Kongsvinger	4	1	2	-	-	1	-	-	-	-	-	-	3
0403 Hamar	9	4	1	1	1	-	1	-	1	-	-	1	3
0412 Ringsaker	5	2	1	1	-	1	-	-	-	-	-	-	1
0415 Løten	1	1	-	-	-	-	-	-	-	-	-	-	-
0417 Stange	1	-	-	-	-	1	-	-	-	-	-	-	-
0418 Nord-Odal	1	-	-	-	-	-	1	-	-	-	-	1	-
0419 Sør-Odal	1	1	-	-	-	-	-	-	-	-	-	-	1
0420 Eidskog	1	1	-	-	-	-	-	-	-	-	-	1	1
0423 Grue	2	1	-	-	-	1	-	-	-	-	-	-	2
0425 Åsnes	1	-	-	-	-	-	1	-	-	-	-	-	1
0426 Våler	1	1	-	-	-	-	-	-	-	-	-	1	-
0427 Elverum	4	1	-	1	-	1	-	1	-	-	-	-	1
0428 Trysil	3	1	-	-	1	-	1	-	-	-	-	-	2
0429 Åmot	1	-	-	-	-	1	-	-	-	-	-	1	-
0430 Stor-Elvdal	1	1	-	-	-	-	-	-	-	-	-	-	1
0432 Rendalen	1	-	-	1	-	-	-	-	-	-	-	1	-
0434 Engerdal	1	-	-	1	-	-	-	-	-	-	-	-	1
0436 Tolga	1	1	-	-	-	-	-	-	-	-	-	-	-
0437 Tynset	2	1	-	-	-	1	-	-	-	-	-	-	2
0439 Folldal	1	1	-	-	-	-	-	-	-	-	-	1	1
0441 Os	1	-	-	-	-	-	1	-	-	-	-	-	-
05 Oppland	45	19	4	6	4	7	3	2	-	-	-	8	16
0501 Lillehammer	4	1	-	1	-	-	1	1	-	-	-	-	3
0502 Gjøvik	3	1	1	-	1	-	-	-	-	-	-	-	1
0511 Dovre	1	-	-	1	-	-	-	-	-	-	-	-	-
0512 Lesja	2	-	-	-	1	1	-	-	-	-	-	-	1
0514 Lom	1	1	-	-	-	-	-	-	-	-	-	1	-
0515 Vågå	1	1	-	-	-	-	-	-	-	-	-	-	-
0516 Nord-Fron	1	1	-	-	-	-	-	-	-	-	-	-	-
0517 Sel	1	1	-	-	-	-	-	-	-	-	-	-	-
0519 Sør-Fron	2	1	-	-	-	1	-	-	-	-	-	-	1
0520 Ringebu	1	1	-	-	-	-	-	-	-	-	-	1	-
0521 Øyer	1	1	-	-	-	-	-	-	-	-	-	1	-
0522 Gausdal	3	2	-	-	1	-	-	-	-	-	-	1	1
0528 Østre Toten	2	-	-	-	-	1	1	-	-	-	-	-	1
0529 Vestre Toten	3	1	1	1	-	-	-	-	-	-	-	-	-
0532 Jevnaker	2	1	-	-	-	1	-	-	-	-	-	-	1
0533 Lunner	1	-	-	-	-	1	-	-	-	-	-	-	1
0534 Gran	4	1	1	1	-	-	-	1	-	-	-	-	1
0536 Søndre Land	1	1	-	-	-	-	-	-	-	-	-	1	-
0538 Nordre Land	3	1	-	-	1	-	1	-	-	-	-	-	2
0540 Sør-Aurdal	1	1	-	-	-	-	-	-	-	-	-	-	1
0541 Etnedal	1	-	-	-	-	1	-	-	-	-	-	1	-
0542 Nord-Aurdal	3	1	1	-	-	1	-	-	-	-	-	1	1
0543 Vestre Slidre	1	1	-	-	-	-	-	-	-	-	-	-	-
0544 Øystre Slidre	1	-	-	1	-	-	-	-	-	-	-	1	1
0545 Vang	1	-	-	1	-	-	-	-	-	-	-	-	-

18. Fylkestingsrepresentanter, etter parti/valgliste¹, utjammingsrepresentanter, gjenvalgte representanter og kommune
(forts.) *Representatives to the county councils, by party/electoral list¹, supplementary representatives, re-elected representatives and municipality*

Nr. Fylke Kommune No. County Municipality	I alt Total	A	Frp	H	KrF	Sp	SV	V	Pp	RV	Andre lister ² Other lists ²	Utjammings- representanter i alt Supplementary representatives, total	Gjenvalgte representanter Re-elected representatives
06 Buskerud	55	19	8	14	4	4	4	2	-	-	-	10	26
0602 Drammen	6	1	1	3	-	-	-	1	-	-	-	1	2
0604 Kongsberg	6	2	1	1	1	-	1	-	-	-	-	-	4
0605 Ringerike	6	2	1	1	-	1	-	1	-	-	-	1	2
0612 Hole	2	1	-	-	1	-	-	-	-	-	-	-	2
0615 Flå	1	-	-	1	-	-	-	-	-	-	-	1	-
0616 Nes	1	1	-	-	-	-	-	-	-	-	-	1	-
0617 Gol	1	1	-	-	-	-	-	-	-	-	-	-	-
0618 Hemsedal	1	-	-	-	-	1	-	-	-	-	-	-	-
0619 Ål	1	-	-	1	-	-	-	-	-	-	-	-	-
0620 Hol	2	1	-	1	-	-	-	-	-	-	-	-	2
0621 Sigdal	1	1	-	-	-	-	-	-	-	-	-	1	1
0622 Krødsherad	1	-	-	1	-	-	-	-	-	-	-	1	1
0623 Modum	2	1	-	-	-	-	1	-	-	-	-	-	-
0624 Øvre Eiker	3	2	-	1	-	-	-	-	-	-	-	1	2
0625 Nedre Eiker	4	-	1	1	1	-	1	-	-	-	-	1	-
0626 Lier	8	2	2	1	1	1	1	-	-	-	-	-	3
0627 Røyken	3	1	1	1	-	-	-	-	-	-	-	1	2
0628 Hurum	3	2	-	-	-	1	-	-	-	-	-	-	3
0631 Flesberg	1	-	1	-	-	-	-	-	-	-	-	1	-
0632 Rollag	1	1	-	-	-	-	-	-	-	-	-	-	1
0633 Nore og Uvdal	1	-	-	1	-	-	-	-	-	-	-	-	1
07 Vestfold	45	10	7	10	4	2	3	1	-	1	7	8	21
0701 Borre	7	1	1	1	-	-	-	-	-	1	3	-	4
0702 Holmestrand	1	-	-	1	-	-	-	-	-	-	-	-	1
0704 Tønsberg	7	3	2	1	-	-	1	-	-	-	-	2	3
0706 Sandefjord	8	1	1	1	-	-	1	-	-	-	4	1	1
0709 Larvik	6	1	1	1	1	-	1	1	-	-	-	-	4
0711 Svelvik	2	1	-	-	-	1	-	-	-	-	-	-	2
0713 Sande	2	-	1	-	1	-	-	-	-	-	-	-	2
0714 Hof	1	-	-	1	-	-	-	-	-	-	-	1	-
0716 Våle	3	-	-	2	-	1	-	-	-	-	-	-	2
0718 Ramnes	1	1	-	-	-	-	-	-	-	-	-	1	-
0719 Andebu	1	-	1	-	-	-	-	-	-	-	-	1	-
0720 Stokke	2	-	-	-	2	-	-	-	-	-	-	1	1
0722 Nøtterøy	1	-	-	1	-	-	-	-	-	-	-	1	-
0723 Tjøme	2	1	-	1	-	-	-	-	-	-	-	-	1
0728 Lardal	1	1	-	-	-	-	-	-	-	-	-	-	-
08 Telemark	55	19	8	8	7	5	5	2	-	1	-	10	31
0805 Porsgrunn	9	3	2	2	1	1	-	-	-	-	-	-	7
0806 Skien	11	2	3	2	1	-	3	-	-	-	-	3	5
0807 Notodden	3	1	1	-	-	-	-	-	-	1	-	-	1
0811 Siljan	2	1	-	-	-	-	1	-	-	-	-	-	1
0814 Bamble	5	1	1	1	1	1	-	-	-	-	-	-	3
0815 Kragerø	4	1	-	1	1	-	-	1	-	-	-	1	3
0817 Drangedal	2	1	-	-	-	1	-	-	-	-	-	1	2
0819 Nome	1	1	-	-	-	-	-	-	-	-	-	1	-
0821 Bø	3	1	1	-	-	-	-	1	-	-	-	2	2
0822 Sauherad	2	-	-	1	1	-	-	-	-	-	-	-	2
0826 Tinn	2	1	-	-	-	-	1	-	-	-	-	-	1
0827 Hjartdal	1	-	-	-	-	1	-	-	-	-	-	-	-
0828 Seljord	3	1	-	1	1	-	-	-	-	-	-	1	1
0829 Kviteseid	1	1	-	-	-	-	-	-	-	-	-	-	1
0830 Nissedal	2	1	-	-	1	-	-	-	-	-	-	-	1
0831 Fyresdal	1	1	-	-	-	-	-	-	-	-	-	-	1
0833 Tokke	1	1	-	-	-	-	-	-	-	-	-	1	-
0834 Vinje	2	1	-	-	-	1	-	-	-	-	-	-	-

18. Fylkestingsrepresentanter, etter parti/valgliste¹, utjammingsrepresentanter, gjenvalgte representanter og kommune(forts.) *Representatives to the county councils, by party/electoral list¹, supplementary representatives, re-elected representatives and municipality*

Nr. Fylke Kommune No. County Municipality	I alt Total	A	Frp	H	KrF	Sp	SV	V	Pp	RV	Andre	Utjammings-	Gjenvalgte
											lister ² Other lists ²	representanter i alt Supplementary representatives, total	representanter Re-elected representatives
09 Aust-Agder	35	10	5	6	7	3	2	2	-	-	-	6	18
0901 Risør	2	-	-	-	1	-	-	1	-	-	-	-	2
0904 Grimstad	6	1	1	2	2	-	-	-	-	-	-	-	1
0906 Arendal	7	2	2	1	1	1	-	-	-	-	-	-	5
0911 Gjerstad	3	-	-	1	1	-	1	-	-	-	-	-	2
0912 Vegårshei	2	1	1	-	-	-	-	-	-	-	-	1	-
0914 Tvedestrand	2	1	-	1	-	-	-	-	-	-	-	1	1
0919 Froland	1	1	-	-	-	-	-	-	-	-	-	-	1
0926 Lillesand	2	-	1	-	-	-	-	1	-	-	-	1	1
0928 Birkenes	2	1	-	-	-	1	-	-	-	-	-	-	1
0929 Åmli	2	1	-	-	-	-	1	-	-	-	-	-	2
0935 Iveland	1	1	-	-	-	-	-	-	-	-	-	1	-
0937 Evje og Hornnes	1	-	-	1	-	-	-	-	-	-	-	-	1
0938 Bygland	1	-	-	-	1	-	-	-	-	-	-	-	1
0940 Valle	2	-	-	-	1	1	-	-	-	-	-	2	-
0941 Bykle	1	1	-	-	-	-	-	-	-	-	-	-	-
10 Vest-Agder	45	8	7	10	11	3	3	2	-	-	1	8	23
1001 Kristiansand	11	2	1	2	2	1	1	1	-	-	1	-	3
1002 Mandal	6	1	1	2	1	-	1	-	-	-	-	2	3
1003 Farsund	3	-	1	1	-	-	1	-	-	-	-	-	2
1004 Flekkefjord	4	1	1	1	-	1	-	-	-	-	-	-	4
1014 Vennesla	4	1	1	-	2	-	-	-	-	-	-	2	2
1017 Songdalen	3	1	1	-	-	1	-	-	-	-	-	1	1
1018 Søgne	2	-	1	1	-	-	-	-	-	-	-	-	1
1021 Marnardal	2	-	-	-	1	-	-	1	-	-	-	-	2
1026 Åseral	1	-	-	1	-	-	-	-	-	-	-	1	-
1027 Audnedal	1	1	-	-	-	-	-	-	-	-	-	-	-
1029 Lindesnes	1	-	-	-	1	-	-	-	-	-	-	1	-
1032 Lyngdal	3	1	-	1	1	-	-	-	-	-	-	1	2
1034 Hægebostad	1	-	-	-	1	-	-	-	-	-	-	-	-
1037 Kvinesdal	2	-	-	1	1	-	-	-	-	-	-	-	2
1046 Sirdal	1	-	-	-	1	-	-	-	-	-	-	-	1
11 Rogaland	57	12	10	13	10	4	3	3	1	1	-	10	28
1101 Eigersund	2	1	-	1	-	-	-	-	-	-	-	-	-
1102 Sandnes	5	2	2	1	-	-	-	-	-	-	-	1	2
1103 Stavanger	13	2	1	2	3	1	1	1	1	1	-	-	8
1106 Haugesund	4	1	1	1	1	-	-	-	-	-	-	-	3
1111 Sokndal	1	-	1	-	-	-	-	-	-	-	-	-	1
1112 Lund	1	-	-	-	-	1	-	-	-	-	-	-	1
1114 Bjerkreim	1	-	-	-	1	-	-	-	-	-	-	-	1
1119 Hå	1	1	-	-	-	-	-	-	-	-	-	-	-
1120 Klepp	2	-	-	-	-	1	-	1	-	-	-	1	1
1121 Time	2	-	1	-	1	-	-	-	-	-	-	-	1
1122 Gjesdal	2	1	-	1	-	-	-	-	-	-	-	-	1
1124 Sola	4	-	1	3	-	-	-	-	-	-	-	1	1
1127 Randaberg	1	-	1	-	-	-	-	-	-	-	-	1	-
1129 Forsand	1	-	-	-	1	-	-	-	-	-	-	1	-
1130 Strand	1	1	-	-	-	-	-	-	-	-	-	1	-
1133 Hjelmeland	1	-	1	-	-	-	-	-	-	-	-	-	1
1134 Suldal	2	1	-	-	-	-	-	1	-	-	-	-	1
1135 Sauda	1	-	-	-	-	-	1	-	-	-	-	-	-
1141 Finnøy	1	-	-	-	1	-	-	-	-	-	-	-	-
1142 Rennesøy	1	-	-	1	-	-	-	-	-	-	-	-	1
1144 Kvitsøy	1	1	-	-	-	-	-	-	-	-	-	1	1
1145 Bokn	1	-	-	1	-	-	-	-	-	-	-	1	-
1146 Tysvær	1	-	-	-	-	1	-	-	-	-	-	-	1
1149 Karmøy	5	1	1	1	1	-	1	-	-	-	-	-	3
1151 Utsira	1	-	-	-	1	-	-	-	-	-	-	1	-
1154 Vindafjord	1	-	-	1	-	-	-	-	-	-	-	1	-

18. Fylkestingsrepresentanter, etter parti/valgliste¹, utjamningsrepresentanter, gjenvalgte representanter og kommune
(forts.) *Representatives to the county councils, by party/electoral list¹, supplementary representatives, re-elected representatives and municipality*

Nr. Fylke Kommune No. County Municipality	I alt Total	A	Frp	H	KrF	Sp	SV	V	Pp	RV	Andre lister ² Other lists ²	Utjamnings- representanter i alt Supplementary representatives, total	Gjenvalgte representanter Re-elected representatives
12 Hordaland	67	18	11	13	9	5	5	3	1	2	-	12	28
1201 Bergen	22	6	3	4	2	1	1	2	1	2	-	-	7
1211 Etne	1	-	-	-	1	-	-	-	-	-	-	1	-
1214 Ølen	1	1	-	-	-	-	-	-	-	-	-	-	-
1216 Sveio	1	-	1	-	-	-	-	-	-	-	-	1	-
1219 Bømlo	2	1	-	1	-	-	-	-	-	-	-	-	2
1221 Stord	3	-	1	1	1	-	-	-	-	-	-	-	2
1222 Fitjar	1	-	-	-	1	-	-	-	-	-	-	1	1
1223 Tysnes	1	-	-	1	-	-	-	-	-	-	-	1	-
1224 Kvinnherad	3	-	1	-	-	1	-	1	-	-	-	-	1
1227 Jondal	1	1	-	-	-	-	-	-	-	-	-	1	-
1228 Odda	1	1	-	-	-	-	-	-	-	-	-	-	-
1231 Ullensvang	2	-	-	1	-	-	1	-	-	-	-	-	2
1232 Eidfjord	1	1	-	-	-	-	-	-	-	-	-	1	-
1233 Ulvik	1	-	1	-	-	-	-	-	-	-	-	1	-
1234 Granvin	1	-	-	-	-	1	-	-	-	-	-	-	1
1235 Voss	1	-	-	-	1	-	-	-	-	-	-	-	-
1238 Kvam	2	1	-	-	-	1	-	-	-	-	-	-	2
1241 Fusa	1	-	-	-	-	-	1	-	-	-	-	1	-
1242 Samnanger	1	-	-	-	1	-	-	-	-	-	-	-	1
1243 Os	2	1	1	-	-	-	-	-	-	-	-	-	2
1244 Austevoll	1	-	-	1	-	-	-	-	-	-	-	-	1
1245 Sund	1	-	1	-	-	-	-	-	-	-	-	-	-
1246 Fjell	2	-	-	-	1	-	1	-	-	-	-	-	1
1247 Askøy	4	1	1	1	1	-	-	-	-	-	-	-	1
1251 Vaksdal	1	1	-	-	-	-	-	-	-	-	-	1	-
1253 Osterøy	1	-	-	1	-	-	-	-	-	-	-	1	-
1256 Meland	1	-	-	-	-	1	-	-	-	-	-	1	-
1259 Øygarden	1	-	-	-	-	-	1	-	-	-	-	-	-
1260 Radøy	1	1	-	-	-	-	-	-	-	-	-	-	-
1263 Lindås	1	-	-	1	-	-	-	-	-	-	-	1	-
1264 Austrheim	1	-	-	1	-	-	-	-	-	-	-	-	1
1265 Fedje	2	1	1	-	-	-	-	-	-	-	-	-	2
1266 Masfjorden	1	1	-	-	-	-	-	-	-	-	-	-	1
14 Sogn og Fjordane ..	39	10	2	6	5	10	2	4	-	-	-	5	20
1401 Flora	3	1	-	-	1	-	-	1	-	-	-	-	2
1411 Gulen	1	-	-	-	-	1	-	-	-	-	-	-	-
1412 Solund	1	1	-	-	-	-	-	-	-	-	-	1	-
1413 Hyllestad	1	1	-	-	-	-	-	-	-	-	-	1	1
1416 Høyanger	2	1	-	1	-	-	-	-	-	-	-	-	2
1417 Vik	1	-	-	-	-	1	-	-	-	-	-	-	-
1418 Balestrand	1	-	-	-	1	-	-	-	-	-	-	-	1
1419 Leikanger	1	-	-	1	-	-	-	-	-	-	-	1	-
1420 Sogndal	3	-	1	1	-	1	-	-	-	-	-	-	1
1421 Aurland	1	-	-	-	-	-	-	1	-	-	-	-	1
1422 Lærdal	1	1	-	-	-	-	-	-	-	-	-	-	1
1424 Årdal	2	1	-	-	-	-	1	-	-	-	-	-	1
1426 Luster	1	1	-	-	-	-	-	-	-	-	-	-	1
1428 Askvoll	1	1	-	-	-	-	-	-	-	-	-	-	-
1429 Fjaler	1	-	-	-	-	1	-	-	-	-	-	-	1
1430 Gaular	1	-	-	1	-	-	-	-	-	-	-	-	1
1431 Jølster	1	-	-	-	-	1	-	-	-	-	-	-	1
1432 Førde	2	-	1	-	-	-	1	-	-	-	-	-	1
1433 Naustdal	1	-	-	-	-	1	-	-	-	-	-	1	-
1438 Bremanger	2	1	-	-	-	1	-	-	-	-	-	-	1
1439 Vågsøy	3	1	-	-	1	-	-	1	-	-	-	-	1
1441 Selje	1	-	-	1	-	-	-	-	-	-	-	-	1
1443 Eid	1	-	-	-	-	1	-	-	-	-	-	-	-
1444 Hornindal	1	-	-	-	1	-	-	-	-	-	-	1	-
1445 Gloppen	4	-	-	-	1	2	-	1	-	-	-	-	2
1449 Stryn	1	-	-	1	-	-	-	-	-	-	-	-	-

18. Fylkestingsrepresentanter, etter parti/valgliste¹, utjammingsrepresentanter, gjenvalgte representanter og kommune
(forts.) *Representatives to the county councils, by party/electoral list¹, supplementary representatives, re-elected representatives and municipality*

Nr. Fylke Kommune No. County Municipality	I alt Total	A	Frp	H	KrF	Sp	SV	V	Pp	RV	Andre lister ² Other lists ²	Utjammings- representanter i alt Supplementary representatives, total	Gjenvalgte representanter Re-elected representatives
15 Møre og Romsdal	57	12	7	10	9	7	3	3	1	-	5	10	32
1502 Molde	4	1	-	2	-	-	1	-	-	-	-	-	-
1503 Kristiansund	2	1	-	1	-	-	-	-	-	-	-	-	1
1504 Ålesund	7	1	2	1	1	1	-	-	-	-	1	-	5
1511 Vanylven	2	1	-	-	1	-	-	-	-	-	-	-	2
1514 Sande	2	-	-	1	-	-	-	-	-	-	1	-	1
1515 Herøy	1	-	1	-	-	-	-	-	-	-	-	1	-
1516 Ulstein	1	1	-	-	-	-	-	-	-	-	-	1	-
1517 Hareid	2	-	1	-	-	-	-	-	-	-	1	-	2
1519 Volda	1	-	-	1	-	-	-	-	-	-	-	1	-
1520 Ørsta	4	1	-	-	1	-	1	-	-	-	1	-	4
1523 Ørskog	1	-	-	-	-	-	-	-	-	-	1	1	-
1524 Norddal	1	-	-	-	-	1	-	-	-	-	-	-	1
1525 Stranda	1	-	-	-	-	-	-	1	-	-	-	-	-
1526 Stordal	2	1	-	1	-	-	-	-	-	-	-	-	2
1528 Sykkylven	2	-	1	1	-	-	-	-	-	-	-	-	1
1531 Sula	1	1	-	-	-	-	-	-	-	-	-	1	-
1532 Giske	1	-	-	-	1	-	-	-	-	-	-	1	-
1534 Haram	1	-	-	-	-	-	-	1	-	-	-	-	1
1535 Vestnes	2	-	-	1	-	1	-	-	-	-	-	-	1
1539 Rauma	1	-	-	-	-	1	-	-	-	-	-	1	-
1543 Nesset	2	1	-	-	1	-	-	-	-	-	-	-	1
1545 Midsund	1	1	-	-	-	-	-	-	-	-	-	1	1
1546 Sandøy	1	-	-	-	1	-	-	-	-	-	-	1	-
1547 Aukra	2	-	-	-	1	-	-	-	1	-	-	-	1
1548 Fræna	2	-	1	-	-	1	-	-	-	-	-	-	2
1554 Averøy	2	-	1	-	-	-	1	-	-	-	-	-	1
1557 Gjemnes	2	1	-	-	-	1	-	-	-	-	-	-	1
1560 Tingvoll	1	-	-	-	1	-	-	-	-	-	-	-	1
1563 Sunndal	1	1	-	-	-	-	-	-	-	-	-	-	-
1566 Sunnadalselva	1	-	-	1	-	-	-	-	-	-	-	1	-
1571 Halså	1	-	-	-	-	1	-	-	-	-	-	-	1
1572 Tustna	1	-	-	-	1	-	-	-	-	-	-	-	1
1573 Smøla	1	-	-	-	-	-	-	1	-	-	-	-	1
16 Sør-Trøndelag	53	17	4	12	4	6	5	2	1	2	-	9	22
1601 Trondheim	18	5	1	5	2	1	1	1	-	2	-	-	10
1612 Hemne	2	1	-	-	-	1	-	-	-	-	-	-	-
1617 Hitra	3	-	1	1	1	-	-	-	-	-	-	-	1
1620 Frøya	1	1	-	-	-	-	-	-	-	-	-	1	-
1621 Ørland	1	-	-	1	-	-	-	-	-	-	-	1	-
1622 Agdenes	1	-	-	-	-	1	-	-	-	-	-	-	1
1624 Rissa	1	-	-	1	-	-	-	-	-	-	-	1	-
1627 Bjugn	1	-	1	-	-	-	-	-	-	-	-	1	-
1630 Åfjord	2	1	-	1	-	-	-	-	-	-	-	-	1
1632 Roan	1	-	-	-	-	1	-	-	-	-	-	1	-
1633 Osen	1	-	-	-	-	1	-	-	-	-	-	-	1
1634 Oppdal	2	-	-	1	-	1	-	-	-	-	-	-	1
1635 Rennebu	1	1	-	-	-	-	-	-	-	-	-	1	-
1636 Meldal	1	1	-	-	-	-	-	-	-	-	-	-	1
1638 Orkdal	2	1	-	-	-	-	-	1	-	-	-	-	-
1640 Røros	3	1	-	-	-	-	1	-	1	-	-	-	2
1644 Holtålen	1	1	-	-	-	-	-	-	-	-	-	1	-
1648 Midtre Gauldal	1	-	-	-	1	-	-	-	-	-	-	1	-
1653 Melhus	1	1	-	-	-	-	-	-	-	-	-	-	1
1657 Skaun	1	1	-	-	-	-	-	-	-	-	-	-	-
1662 Klæbu	1	-	-	1	-	-	-	-	-	-	-	-	1
1663 Malvik	3	1	1	-	-	-	1	-	-	-	-	-	-
1664 Selbu	3	1	-	1	-	-	1	-	-	-	-	-	2
1665 Tydal	1	-	-	-	-	-	1	-	-	-	-	1	-

18. Fylkestingsrepresentanter, etter parti/valgliste¹, utjamningsrepresentanter, gjenvalgte representanter og kommune
(forts.) *Representatives to the county councils, by party/electoral list¹, supplementary representatives, re-elected representatives and municipality*

Nr. Fylke Kommune No. County Municipality	I alt Total	A	Frp	H	KrF	Sp	SV	V	Pp	RV	Andre lister ² Other lists ²	Utjamnings- representanter i alt Supplementary representatives, total	Gjenvalgte representanter Re-elected representatives
17 Nord-Trøndelag	45	18	3	4	3	10	5	2	-	-	-	8	17
1702 Steinkjer	5	2	-	-	-	2	1	-	-	-	-	-	2
1703 Namsos	2	1	1	-	-	-	-	-	-	-	-	-	-
1711 Meråker	1	1	-	-	-	-	-	-	-	-	-	1	-
1714 Stjørdal	4	1	-	-	-	1	1	1	-	-	-	-	1
1717 Frosta	1	-	-	-	-	-	-	1	-	-	-	-	-
1718 Leksvik	1	-	-	-	-	1	-	-	-	-	-	-	1
1719 Levanger	6	3	1	-	1	-	1	-	-	-	-	-	-
1721 Verdal	4	1	1	1	-	1	-	-	-	-	-	-	2
1723 Mosvik	1	-	-	1	-	-	-	-	-	-	-	1	-
1724 Verran	1	-	-	1	-	-	-	-	-	-	-	-	1
1725 Namdalseid	1	1	-	-	-	-	-	-	-	-	-	1	-
1729 Inderøy	2	1	-	-	1	-	-	-	-	-	-	-	2
1736 Snåsa	1	-	-	-	-	1	-	-	-	-	-	-	1
1738 Lierne	2	1	-	-	-	1	-	-	-	-	-	-	2
1739 Røyrvik	1	-	-	-	-	-	1	-	-	-	-	1	-
1740 Namsskogan	2	1	-	-	-	-	1	-	-	-	-	-	1
1742 Grong	1	-	-	-	-	1	-	-	-	-	-	1	-
1743 Høylandet	1	-	-	-	-	1	-	-	-	-	-	1	-
1744 Overhalla	2	1	-	-	1	-	-	-	-	-	-	-	1
1748 Fosnes	1	1	-	-	-	-	-	-	-	-	-	1	1
1749 Flatanger	1	1	-	-	-	-	-	-	-	-	-	-	1
1750 Vikna	1	1	-	-	-	-	-	-	-	-	-	1	-
1751 Nærøy	2	1	-	1	-	-	-	-	-	-	-	-	-
1755 Leka	1	-	-	-	-	1	-	-	-	-	-	-	1
18 Nordland	53	17	6	8	4	7	6	2	-	1	2	9	25
1804 Bodø	6	2	1	2	-	1	-	-	-	-	-	-	4
1805 Narvik	4	1	1	-	1	-	1	-	-	-	-	-	2
1811 Bindal	1	1	-	-	-	-	-	-	-	-	-	-	1
1813 Brønnøy	1	-	-	-	-	1	-	-	-	-	-	1	-
1815 Vega	1	-	-	-	-	-	1	-	-	-	-	1	-
1820 Alstahaug	3	1	1	-	-	-	-	-	-	1	-	-	2
1824 Vefsn	2	1	-	-	-	-	1	-	-	-	-	-	-
1826 Hattfjelldal	1	-	-	-	-	1	-	-	-	-	-	-	-
1827 Dønna	1	1	-	-	-	-	-	-	-	-	-	1	1
1828 Nesna	1	-	-	-	-	-	-	1	-	-	-	-	-
1832 Hemnes	2	1	-	-	1	-	-	-	-	-	-	-	-
1833 Rana	3	2	-	1	-	-	-	-	-	-	-	-	2
1834 Lurøy	1	-	-	-	-	1	-	-	-	-	-	-	1
1837 Meløy	1	1	-	-	-	-	-	-	-	-	-	-	1
1838 Giljeshå	1	1	-	-	-	-	-	-	-	-	-	1	-
1839 Beiarn	1	1	-	-	-	-	-	-	-	-	-	1	-
1840 Saltdal	1	-	1	-	-	-	-	-	-	-	-	-	1
1841 Fauske	4	2	-	1	-	-	1	-	-	-	-	-	3
1848 Steigen	1	-	-	1	-	-	-	-	-	-	-	1	-
1851 Lødingen	1	-	1	-	-	-	-	-	-	-	-	-	-
1852 Tjeldsund	2	-	-	-	-	1	-	1	-	-	-	-	2
1859 Flakstad	3	1	-	-	-	1	1	-	-	-	-	-	2
1860 Vestvågøy	1	-	-	-	1	-	-	-	-	-	-	-	1
1865 Vågan	2	-	-	1	-	-	-	-	-	-	1	-	1
1866 Hadsel	1	-	-	-	-	-	-	-	-	-	1	-	-
1867 Bø	1	-	-	-	-	-	1	-	-	-	-	-	-
1868 Øksnes	1	-	-	-	1	-	-	-	-	-	-	1	-
1870 Sortland	3	1	-	1	-	1	-	-	-	-	-	-	1
1871 Andøy	1	-	-	1	-	-	-	-	-	-	-	1	-
1874 Moskenes	1	-	1	-	-	-	-	-	-	-	-	1	-

18. Fylkestingsrepresentanter, etter parti/valgliste¹, utjammingsrepresentanter, gjenvalgte representanter og kommune
(forts.) *Representatives to the county councils, by party/electoral list¹, supplementary representatives, re-elected representatives and municipality*

Nr. Fylke Kommune No. County Municipality	I alt Total	A	Frp	H	KrF	Sp	SV	V	Pp	RV	Andre lister ² Other lists ²	Utjammings- representanter i alt Supplementary representatives, total	Gjenvalgte representanter Re-elected representatives
19 Troms	45	15	5	7	4	7	4	2	-	1	-	8	19
1901 Harstad	7	2	1	2	-	1	-	-	-	1	-	-	3
1902 Tromsø	9	2	1	1	1	2	1	1	-	-	-	-	2
1911 Kvæfjord	1	-	-	-	1	-	-	-	-	-	-	1	-
1913 Skånland	1	-	-	1	-	-	-	-	-	-	-	1	-
1917 Ibestad	1	1	-	-	-	-	-	-	-	-	-	1	-
1919 Gratangen	1	-	-	-	-	-	1	-	-	-	-	1	-
1920 Lavangen	1	1	-	-	-	-	-	-	-	-	-	-	-
1922 Bardu	1	-	-	-	-	1	-	-	-	-	-	-	1
1923 Salangen	1	-	-	-	-	1	-	-	-	-	-	-	1
1924 Målselv	3	-	1	1	-	-	-	1	-	-	-	-	1
1925 Sørreisa	1	1	-	-	-	-	-	-	-	-	-	-	-
1926 Dyrøy	1	1	-	-	-	-	-	-	-	-	-	1	1
1927 Tranøy	1	-	-	-	-	1	-	-	-	-	-	-	1
1928 Torsken	1	-	1	-	-	-	-	-	-	-	-	1	-
1931 Lenvik	5	1	1	1	1	-	1	-	-	-	-	-	2
1933 Balsfjord	1	1	-	-	-	-	-	-	-	-	-	-	-
1936 Karlsøy	1	1	-	-	-	-	-	-	-	-	-	-	1
1938 Lyngen	1	1	-	-	-	-	-	-	-	-	-	-	1
1939 Storfjord	1	-	-	-	1	-	-	-	-	-	-	-	1
1940 Gáivuotna - Kåfjord . .	1	1	-	-	-	-	-	-	-	-	-	-	-
1941 Skjervøy	2	-	-	-	-	1	1	-	-	-	-	-	1
1942 Nordreisa	2	1	-	1	-	-	-	-	-	-	-	-	2
1943 Kvænangen	1	1	-	-	-	-	-	-	-	-	-	1	1
20 Finnmark	35	11	4	8	2	2	4	1	-	-	3	6	15
2002 Vardø	2	1	1	-	-	-	-	-	-	-	-	1	1
2003 Vadsø	7	2	1	1	1	-	1	1	-	-	-	1	5
2004 Hammerfest	4	1	1	1	-	-	-	-	-	-	1	-	1
2011 Guovdageaidnu - Kautokeino	1	1	-	-	-	-	-	-	-	-	-	-	1
2012 Alta	5	2	-	1	1	-	-	-	-	-	1	-	3
2014 Loppa	1	-	-	-	-	-	1	-	-	-	-	-	-
2015 Hasvik	1	-	-	-	-	1	-	-	-	-	-	-	-
2017 Kvalsund	1	-	-	-	-	-	1	-	-	-	-	1	-
2018 Måsøy	1	1	-	-	-	-	-	-	-	-	-	1	1
2019 Nordkapp	1	-	-	-	-	-	1	-	-	-	-	-	1
2020 Porsanger	1	-	-	1	-	-	-	-	-	-	-	-	1
2021 Káráš johka - Karasjok	1	1	-	-	-	-	-	-	-	-	-	-	-
2022 Lebesby	1	-	-	-	-	-	-	-	-	-	1	-	-
2024 Berlevåg	1	-	-	1	-	-	-	-	-	-	-	1	-
2025 Deatnu - Tana	2	-	1	1	-	-	-	-	-	-	-	-	-
2027 Unjárga - Nesseby . . .	1	1	-	-	-	-	-	-	-	-	-	1	-
2028 Båtsfjord	1	-	-	1	-	-	-	-	-	-	-	-	-
2030 Sør-Varanger	3	1	-	1	-	1	-	-	-	-	-	-	1

¹ Se liste over partiforkortelser, pkt. 3.2, side 9. See list of abbreviations for parties/electoral lists, item 3.2, page 13. ² Se vedlegg A. See appendix A. ³ Oppgavene gjelder representanter til bystyret. The data refer to representatives to the city council.

19. Medlemmer, varamedlemmer og gjenvalgte medlemmer i fylkesutvalgene, etter parti/valgliste, kjønn og fylke¹
Members, deputy members and re-elected members of the county council committees, by party/electoral list, sex and county¹

Fylke Parti/valgliste County Party/electoral list	Fylkesutvalgsmedlemmer <i>Members of the county council committee</i>			Varamedlemmer <i>Deputy members of the county council committee</i>			Gjenvalgte medlemmer <i>Re-elected members of the county council committee</i>		
	I alt <i>Total</i>	Menn <i>Males</i>	Kvinner <i>Females</i>	I alt <i>Total</i>	Menn <i>Males</i>	Kvinner <i>Females</i>	I alt <i>Total</i>	Menn <i>Males</i>	Kvinner <i>Females</i>
Hele landet <i>The whole country</i>	205	121	84	372	196	176	96	59	37
Det norske Arbeiderparti <i>Labour Party</i>	61	34	27	90	38	52	36	20	16
Fremskrittspartiet <i>Progress Party</i>	24	18	6	52	36	16	8	7	1
Høyre <i>Conservative Party</i>	39	19	20	66	38	28	19	8	11
Kristelig Folkeparti <i>Christian Democratic Party</i>	23	13	10	45	24	21	10	5	5
Senterpartiet <i>Centre Party</i>	23	15	8	43	19	24	10	8	2
Sosialistisk Venstreparti <i>Socialist Left Party</i> . . .	18	12	6	38	18	20	6	5	1
Venstre <i>Liberal Party</i>	12	8	4	24	14	10	5	5	-
Pensjonistpartiet <i>The Pensioners' Party</i>	-	-	-	2	2	-	-	-	-
Rød Valgallianse <i>Red Electoral Alliance</i>	1	-	1	2	1	1	-	-	-
Andre lister <i>Other lists</i>	4	2	2	10	6	4	2	1	1
01 Østfold	11	6	5	18	8	10	3	1	2
Det norske Arbeiderparti <i>Labour Party</i>	3	2	1	4	1	3	2	1	1
Fremskrittspartiet <i>Progress Party</i>	1	1	-	3	1	2	-	-	-
Høyre <i>Conservative Party</i>	2	1	1	4	2	2	1	-	1
Kristelig Folkeparti <i>Christian Democratic Party</i>	1	1	-	3	2	1	-	-	-
Senterpartiet <i>Centre Party</i>	1	-	1	1	-	1	-	-	-
Sosialistisk Venstreparti <i>Socialist Left Party</i> . . .	1	1	-	2	1	1	-	-	-
Venstre <i>Liberal Party</i>	1	-	1	1	1	-	-	-	-
Rød Valgallianse <i>Red Electoral Alliance</i>	1	-	1	-	-	-	-	-	-
02 Akershus	15	7	8	27	14	13	11	6	5
Det norske Arbeiderparti <i>Labour Party</i>	4	2	2	6	2	4	3	2	1
Fremskrittspartiet <i>Progress Party</i>	2	1	1	4	2	2	2	1	1
Høyre <i>Conservative Party</i>	5	2	3	7	4	3	3	1	2
Kristelig Folkeparti <i>Christian Democratic Party</i>	1	0	1	3	2	1	1	-	1
Senterpartiet <i>Centre Party</i>	1	1	-	2	1	1	1	1	-
Sosialistisk Venstreparti <i>Socialist Left Party</i> . . .	1	-	1	3	2	1	-	-	-
Venstre <i>Liberal Party</i>	1	1	-	2	1	1	1	1	-
04 Hedmark	11	6	5	21	10	11	7	3	4
Det norske Arbeiderparti <i>Labour Party</i>	4	2	2	5	2	3	4	2	2
Fremskrittspartiet <i>Progress Party</i>	1	1	-	3	2	1	-	-	-
Høyre <i>Conservative Party</i>	1	-	1	3	2	1	-	-	-
Kristelig Folkeparti <i>Christian Democratic Party</i>	1	1	-	1	-	1	1	1	-
Senterpartiet <i>Centre Party</i>	2	1	1	4	2	2	1	-	1
Sosialistisk Venstreparti <i>Socialist Left Party</i> . . .	2	1	1	3	1	2	1	-	1
Venstre <i>Liberal Party</i>	-	-	-	1	-	1	-	-	-
Pensjonistpartiet <i>The Pensioners' Party</i>	-	-	-	1	1	-	-	-	-
05 Oppland	11	6	5	19	11	8	4	2	2
Det norske Arbeiderparti <i>Labour Party</i>	4	2	2	6	3	3	3	1	2
Fremskrittspartiet <i>Progress Party</i>	1	1	-	3	3	-	-	-	-
Høyre <i>Conservative Party</i>	2	1	1	2	2	-	1	1	-
Kristelig Folkeparti <i>Christian Democratic Party</i>	1	1	-	3	1	2	-	-	-
Senterpartiet <i>Centre Party</i>	2	1	1	3	1	2	-	-	-
Sosialistisk Venstreparti <i>Socialist Left Party</i> . . .	1	-	1	2	1	1	-	-	-
06 Buskerud	13	7	6	20	10	10	3	1	2
Det norske Arbeiderparti <i>Labour Party</i>	4	2	2	4	2	2	1	1	-
Fremskrittspartiet <i>Progress Party</i>	2	1	1	4	2	2	-	-	-
Høyre <i>Conservative Party</i>	3	1	2	5	3	2	1	-	1
Kristelig Folkeparti <i>Christian Democratic Party</i>	1	-	1	2	1	1	1	-	1
Senterpartiet <i>Centre Party</i>	1	1	-	2	1	1	-	-	-
Sosialistisk Venstreparti <i>Socialist Left Party</i> . . .	1	1	-	2	1	1	-	-	-
Venstre <i>Liberal Party</i>	1	1	-	1	-	1	-	-	-

19. Medlemmer, varamedlemmer og gjenvalgte medlemmer i fylkesutvalgene, etter parti/valgliste, kjønn og fylke¹
 (forts.) *Members, deputy members and re-elected members of the county council committees, by party/electoral list, sex and county¹*

Fylke Parti/valgliste County Party/electoral list	Fylkesutvalgsmedlemmer <i>Members of the county council committee</i>			Varamedlemmer <i>Deputy members of the county council committee</i>			Gjenvalgte medlemmer <i>Re-elected members of the county council committee</i>		
	I alt <i>Total</i>	Menn <i>Males</i>	Kvinner <i>Females</i>	I alt <i>Total</i>	Menn <i>Males</i>	Kvinner <i>Females</i>	I alt <i>Total</i>	Menn <i>Males</i>	Kvinner <i>Females</i>
07 Vestfold	11	7	4	22	9	13	7	5	2
Det norske Arbeiderparti <i>Labour Party</i>	2	1	1	6	3	3	1	1	-
Fremskrittspartiet <i>Progress Party</i>	2	2	-	3	2	1	2	2	-
Høyre <i>Conservative Party</i>	2	-	2	4	2	2	2	-	2
Kristelig Folkeparti <i>Christian Democratic Party</i>	1	1	-	3	1	2	1	1	-
Senterpartiet <i>Centre Party</i>	1	1	-	1	-	1	1	1	-
Sosialistisk Venstreparti <i>Socialist Left Party</i> . . .	1	1	-	1	-	1	-	-	-
Andre lister <i>Other lists</i>	2	1	1	4	1	3	-	-	-
08 Telemark	13	8	5	27	14	13	9	6	3
Det norske Arbeiderparti <i>Labour Party</i>	5	3	2	7	2	5	3	2	1
Fremskrittspartiet <i>Progress Party</i>	2	1	1	4	3	1	1	1	-
Høyre <i>Conservative Party</i>	2	1	1	4	3	1	1	-	1
Kristelig Folkeparti <i>Christian Democratic Party</i>	1	-	1	3	2	1	1	-	1
Senterpartiet <i>Centre Party</i>	1	1	-	3	1	2	1	1	-
Sosialistisk Venstreparti <i>Socialist Left Party</i> . . .	1	1	-	3	1	2	1	1	-
Venstre <i>Liberal Party</i>	1	1	-	3	2	1	1	1	-
09 Aust-Agder	9	5	4	10	7	3	3	2	1
Det norske Arbeiderparti <i>Labour Party</i>	3	1	2	3	2	1	2	1	1
Fremskrittspartiet <i>Progress Party</i>	1	1	-	1	1	-	-	-	-
Høyre <i>Conservative Party</i>	1	1	-	2	1	1	1	1	-
Kristelig Folkeparti <i>Christian Democratic Party</i>	1	1	-	1	1	-	-	-	-
Senterpartiet <i>Centre Party</i>	1	-	1	1	1	-	-	-	-
Sosialistisk Venstreparti <i>Socialist Left Party</i> . . .	1	1	-	1	-	1	-	-	-
Venstre <i>Liberal Party</i>	1	-	1	1	1	-	-	-	-
10 Vest-Agder	11	8	3	21	11	10	3	3	-
Det norske Arbeiderparti <i>Labour Party</i>	2	2	-	3	-	3	1	1	-
Fremskrittspartiet <i>Progress Party</i>	1	1	-	3	2	1	-	-	-
Høyre <i>Conservative Party</i>	2	1	1	4	3	1	-	-	-
Kristelig Folkeparti <i>Christian Democratic Party</i>	3	2	1	5	2	3	-	-	-
Senterpartiet <i>Centre Party</i>	1	1	-	2	1	1	1	1	-
Sosialistisk Venstreparti <i>Socialist Left Party</i> . . .	1	-	1	2	2	-	-	-	-
Venstre <i>Liberal Party</i>	1	1	-	2	1	1	1	1	-
11 Rogaland	15	9	6	27	12	15	4	3	1
Det norske Arbeiderparti <i>Labour Party</i>	3	2	1	5	2	3	1	-	1
Fremskrittspartiet <i>Progress Party</i>	3	2	1	5	3	2	1	1	-
Høyre <i>Conservative Party</i>	3	2	1	5	2	3	1	1	-
Kristelig Folkeparti <i>Christian Democratic Party</i>	3	1	2	4	2	2	-	-	-
Senterpartiet <i>Centre Party</i>	1	1	-	3	1	2	-	-	-
Sosialistisk Venstreparti <i>Socialist Left Party</i> . . .	1	-	1	2	1	1	-	-	-
Venstre <i>Liberal Party</i>	1	1	-	2	1	1	1	1	-
Rød Valgallianse <i>Red Electoral Alliance</i>	-	-	-	1	-	1	-	-	-
12 Hordaland	15	9	6	25	13	12	8	6	2
Det norske Arbeiderparti <i>Labour Party</i>	5	3	2	7	3	4	3	2	1
Fremskrittspartiet <i>Progress Party</i>	2	1	1	4	2	2	1	1	0
Høyre <i>Conservative Party</i>	3	2	1	5	3	2	2	1	1
Kristelig Folkeparti <i>Christian Democratic Party</i>	2	-	2	2	2	-	-	-	-
Senterpartiet <i>Centre Party</i>	1	1	-	2	1	1	1	1	-
Sosialistisk Venstreparti <i>Socialist Left Party</i> . . .	1	1	-	3	1	2	1	1	-
Venstre <i>Liberal Party</i>	1	1	-	2	1	1	-	-	-

19. Medlemmer, varamedlemmer og gjenvalgte medlemmer i fylkesutvalgene, etter parti/valgliste, kjønn og fylke¹
(forts.) *Members, deputy members and re-elected members of the county council committees, by party/electoral list, sex and county¹*

Fylke Parti/valgliste County County Party/electoral list	Fylkesutvalgsmedlemmer <i>Members of the county council committee</i>			Varamedlemmer <i>Deputy members of the county council committee</i>			Gjenvalgte medlemmer <i>Re-elected members of the county council committee</i>		
	I alt <i>Total</i>	Menn <i>Males</i>	Kvinner <i>Females</i>	I alt <i>Total</i>	Menn <i>Males</i>	Kvinner <i>Females</i>	I alt <i>Total</i>	Menn <i>Males</i>	Kvinner <i>Females</i>
14 Sogn og Fjordane	9	5	4	21	14	7	3	3	-
Det norske Arbeiderparti <i>Labour Party</i>	2	1	1	4	3	1	1	1	-
Fremskrittspartiet <i>Progress Party</i>	-	-	-	2	2	-	-	-	-
Høyre <i>Conservative Party</i>	2	1	1	4	2	2	-	-	-
Kristelig Folkeparti <i>Christian Democratic Party</i>	1	1	-	3	2	1	1	1	-
Senterpartiet <i>Centre Party</i>	2	1	1	4	3	1	-	-	-
Sosialistisk Venstreparti <i>Socialist Left Party</i> . . .	1	-	1	1	1	-	-	-	-
Venstre <i>Liberal Party</i>	1	1	-	3	1	2	1	1	-
15 Møre og Romsdal	15	8	7	28	16	12	8	5	3
Det norske Arbeiderparti <i>Labour Party</i>	3	2	1	5	2	3	1	1	-
Fremskrittspartiet <i>Progress Party</i>	2	1	1	4	3	1	1	1	-
Høyre <i>Conservative Party</i>	2	1	1	3	1	2	2	1	1
Kristelig Folkeparti <i>Christian Democratic Party</i>	2	1	1	4	2	2	1	-	1
Senterpartiet <i>Centre Party</i>	2	1	1	4	2	2	1	1	-
Sosialistisk Venstreparti <i>Socialist Left Party</i> . . .	1	1	-	2	1	1	-	-	-
Venstre <i>Liberal Party</i>	1	-	1	2	2	-	-	-	-
Pensjonistpartiet <i>The Pensioners' Party</i>	-	-	-	1	1	-	-	-	-
Andre lister <i>Other lists</i>	2	1	1	3	2	1	2	1	1
16 Sør-Trøndelag	13	9	4	24	12	12	8	4	4
Det norske Arbeiderparti <i>Labour Party</i>	5	3	2	7	3	4	3	1	2
Fremskrittspartiet <i>Progress Party</i>	1	1	-	2	1	1	-	-	-
Høyre <i>Conservative Party</i>	3	2	1	4	2	2	2	1	1
Kristelig Folkeparti <i>Christian Democratic Party</i>	1	1	-	3	1	2	-	-	-
Senterpartiet <i>Centre Party</i>	2	1	1	4	2	2	2	1	1
Sosialistisk Venstreparti <i>Socialist Left Party</i> . . .	1	1	-	2	1	1	1	1	-
Venstre <i>Liberal Party</i>	-	-	-	1	1	-	-	-	-
Rød Valgallianse <i>Red Electoral Alliance</i>	-	-	-	1	1	-	-	-	-
17 Nord-Trøndelag	11	7	4	20	10	10	5	2	3
Det norske Arbeiderparti <i>Labour Party</i>	4	2	2	6	2	4	2	-	2
Fremskrittspartiet <i>Progress Party</i>	1	1	-	2	2	-	-	-	-
Høyre <i>Conservative Party</i>	1	1	-	3	2	1	1	1	-
Kristelig Folkeparti <i>Christian Democratic Party</i>	1	-	1	1	1	-	1	-	1
Senterpartiet <i>Centre Party</i>	2	1	1	4	2	2	-	-	-
Sosialistisk Venstreparti <i>Socialist Left Party</i> . . .	1	1	-	3	1	2	1	1	-
Venstre <i>Liberal Party</i>	1	1	-	1	-	1	-	-	-
19 Troms	11	6	5	19	10	9	5	3	2
Det norske Arbeiderparti <i>Labour Party</i>	4	2	2	6	3	3	2	1	1
Fremskrittspartiet <i>Progress Party</i>	1	1	-	2	2	-	-	-	-
Høyre <i>Conservative Party</i>	2	-	2	2	1	1	1	-	1
Kristelig Folkeparti <i>Christian Democratic Party</i>	1	1	-	3	2	1	1	1	-
Senterpartiet <i>Centre Party</i>	1	1	-	2	0	2	1	1	-
Sosialistisk Venstreparti <i>Socialist Left Party</i> . . .	1	1	-	3	1	2	-	-	-
Venstre <i>Liberal Party</i>	1	-	1	1	1	-	-	-	-
20 Finnmark	11	8	3	23	15	8	5	4	1
Det norske Arbeiderparti <i>Labour Party</i>	4	2	2	6	3	3	3	2	1
Fremskrittspartiet <i>Progress Party</i>	1	1	-	3	3	-	-	-	-
Høyre <i>Conservative Party</i>	3	2	1	5	3	2	-	-	-
Kristelig Folkeparti <i>Christian Democratic Party</i>	1	1	-	1	-	1	1	1	-
Senterpartiet <i>Centre Party</i>	1	1	-	1	-	1	-	-	-
Sosialistisk Venstreparti <i>Socialist Left Party</i> . . .	1	1	-	3	2	1	1	1	-
Venstre <i>Liberal Party</i>	-	-	-	1	1	-	-	-	-
Andre lister <i>Other lists</i>	-	-	-	3	3	-	-	-	-

¹ Fra 1999 har ikke Nordland fylkesutvalg, men fylkesråd etter parlamentarisk modell. *As of 1999 Nordland county does not have an executive committee of the county council, but a county cabinet based on a parliamentary model.*

Vedlegg A
Appendix A
Spesifikasjon av andre lister i tabellene 10,11,13,16,17 og 18
Spesification of other lists in the tables 10,11,13,16,17 and 18

Fylke County	Listens navn Name of the electoral list	Godkjente stemmer Valid votes	Representanter Representatives
Østfold	Det Demokratiske Samlingspartiet	1 550	-
Oslo	Tverrpolitisk kyst- og distriktsparti	163	-
-	Kystalliansen	206	-
-	Rettferdighetspartiet	271	-
-	Hvit Valgallianse	260	-
-	Samfunnspartiet	137	-
-	Generasjonspartiet	120	-
Buskerud	Generasjonspartiet	320	-
Vestfold	Sykehuslista	13 909	7
Telemark	Generasjonspartiet	157	-
Vest-Agder	Rød Valgallianse/Miljøpartiet De Grønne	1 291	1
Møre og Romsdal	Generasjonspartiet	263	-
	Sunnmørslista/Tverrpolitisk liste for Sunnmøre	7 854	5
Nord-Trøndelag	Tverrpolitisk kyst- og distriktsparti	242	-
Nordland	Kystpartiet	3 803	2
Troms	Solidaritet	527	
Finnmark	Kystpartiet	727	1
	Samelista	1 141	1
	Rød Valgallianse/Norges Kommunistiske Parti	864	1

Valgte representanter til fylkestingene

Representatives to the county councils

Østfold - 43 representanter

Fylkesordfører: Arne Øren (A)

Varaordfører:

Svein Christoffersen (KrF)

Det norske Arbeiderparti

Øren Arne	Adjunkt	Fredrikstad
Lervik Solbjørg	Fullmektig	Sarpsborg
Tømoe Jørn	Elektriker	Moss
Henriksen Edna	Sekretær	Halden
Eriksen Bjørn	Fylkessekretær	Sarpsborg
Tennefoss Grethe	Sjefsbiingeniør	Askim
Blomberg Terje	Cellosearbeider	Moss
Braathen Anette	Student	Moss
Hervik Sverre	Adjunkt	Fredrikstad
Kolstad Helge	Undervisningsinspektør	Trøgstad
* Beitmann Frank W.	Lektor	Spydeberg
* Sandlie Trygve	Pensjonist	Råde
* Haugen Per	Saigsleder	Rømskog

Fremskrittspartiet

Nordberg Stig T.	Lektor	Fredrikstad
Leirstein Ulf	Prosjektleder	Moss
Gåsvatn Jon J.	Bioingeniør	Sarpsborg
Været Tonje	Student	Moss
Borge Eivind N.	Selvstendig næringsdrivende	Hvaler
* Grinden Eva	Kurator	Marker

Høyre

Engeset Martin	Revisjonsmedarbeider	Sarpsborg
Willoch Ingrid I.	Stud. jur.	Fredrikstad
Eikrem Bjørn Arne	Selvstendig næringsdrivende	Rakkestad
Eriksen Else Britt	Adjunkt	Moss
Kuran Peter	Anestesi-sykepleier	Fredrikstad
Wang Carl E.	Pensjonist	Våler
* Borger Hilde	Adjunkt	Hobøl
* Steg Ragnar Jørgen	Pensjonist	Sarpsborg

Kristelig Folkeparti

Svein Christoffersen	Politiker	Askim
Rød Inger Stølan	Sykepleier	Fredrikstad
Angell Bjørn	Skiftleder	Moss
Løes Kristin	Bioingeniør	Skiptvedt
Hansen David	Student	Halden
* Froholt Asbjørn Elias	Lektor	Rygge

Senterpartiet

Sælid Bente Holm	Sykepleier	Fredrikstad
Koht-Nordbye Anne	Sekretær	Eidsberg
* Skolleborg Nina Kraft	Leder	Aremark

Sosialistisk Venstreparti

Lervik Andreas M.	Trykker	Sarpsborg
Martinsen Lisbeth	Hjelpepleier	Fredrikstad
Andersrød Per Olav	Adjunkt	Sarpsborg

Venstre

Sletner Rita Iren	Student	Eidsberg
Røslund Dag	Pedagog	Fredrikstad

Pensjonistpartiet Heltorp Odd Werner	Pensjonist	Halden
Rød Valgallianse Steinsland Anne	Industriarbeider	Askim
Akershus - 63 representanter Fylkesordfører: Ragnar Kristoffersen (A) Varaordfører: Hildur Horn Øyen (KrF)		
Det norske Arbeiderparti Kristoffersen Ragnar	Administrasjonssjef	Lørenskog
Odenmarck Anne	Omsorgsarbeider	Ås
Berge Kjell	Sosialsjef	Gjerdrum
Sejelid Kari	Spesialkonsulent	Bærum
Nygaard Bente Fredheim	Spesialkonsulent	Eidsvoll
Helland Maren	Student	Nittedal
Eggen Siri Hov	Student	Vestby
Bakken Stein Arne	Selvstendig næringsdrivende	Asker
Smestad Anna	Førstekonsulent	Skedsmo
Endresen Harald Thomas	Jurist	Bærum
Finset Arnstein	Professor	Nesodden
Hansen Tone Aaslestad	Skoleassistent	Asker
Gudmundsrud Stein Ove	Avdelingsleder	Ullensaker
* Lossius Anne-Grete	Redaktør	Enebakk
* Thornæs Solveig	Førstekonsulent	Skedsmo
* Bakke Øyvind	Student	Lørenskog
Fremskrittspartiet Tveit Ingrid O.	Advokat	Ullensaker
Kvakkestad Andre	Jurist	Ski
Høva Helge	Jurist	Bærum
Thorshaug Gunn	Husmor	Gjerdrum
Næss Jan Kristian	Pensjonist	Asker
Asmyhr Hans Frode	Jurist	Sørum
Steffensen Anne Gerd	Sykepleier	Bærum
* Velde Tor	Selvstendig næringsdrivende	Frogn
* Gjelsvik Arne Rune	Statsviter	Sørum
Høyre Skogen Tone	Avdelingsdirektør	Bærum
Jegstad Nils Aage	Bonde	Vestby
Hagen Marianne	Student	Asker
Aasheim Nils	Lærer	Aurskog-Høland
Mæland Hanne	Personalsjef	Nannestad
Dahl Andre	Student	Rælingen
Solli Anette	Selvstendig næringsdrivende	Bærum
Østberg Willy	Skribent	Oppegård
Gjervan Arild	Soussjef	Nesodden
Løken Asbjørn	Revisor	Lørenskog
Skram Anne-Karin	Rektor	Bærum
Broch Berit	Rektor	Lørenskog
Drangsholt Kari	Lærer	Sørum
Ueland Ivar	Politi	Bærum
Aalerud Reidun	Bonde	Ås
* Christoffersen Lars	Pensjonist	Hurdal
* Berger Marit	Student	Fet
* Christensen Trond	Skoleelev	Asker
* Reinsfelt Aud	Husmor	Bærum
Kristelig Folkeparti Øien Hildur Horn	Fylkesvaraordfører	Asker
Malme Bjørg	Adjunkt	Ås
Ekeberg Øivind	Professor. Dr. med.	Bærum
* Haugen Arild	Konsulent	Skedsmo
Senterpartiet Sundsbø Dagfinn	Sjefskonsulent	Fet
Randem Inger	Kontorleder	Vestby
Hjortnæs Odd-Einar	IT-sekretær	Asker

Sosialistisk Venstreparti

Mejlbo Anlaug	Avdelingsleder	Asker
Helle Eriend	Miljøarbeider	Nes
Arends Carmen G. Fuentes	Revisjonsrådgiver	Ås
Lauvstad Per-Olav	Førstekonsulent	Lørenskog
Ramstad Kristin Kyhen	Avdelingsleder	Fet
* Bråthen Arill	Psykolog	Skedsmo

Venstre

Vevatne Jan M.	Administrasjonssekretær	Asker
Hvoslef-Eide Trine	Pedagog	Ås
Graff Pål	Stipendiat	Bærum

Pensjonistpartiet

Storli Olav	Pensjonist	Bærum
-------------	------------	-------

Rød Valgallianse

Lund Mass Soldal	Student	Skedsmo
------------------	---------	---------

Miljøpartiet De Grønne

Krang Ulf Johansen	Kunsthåndverker	Nesodden
--------------------	-----------------	----------

Oslo bystyre - 59 representanter**Ordfører: Per Ditlev-Simonsen (H)****Varaordfører: Sverre E. Kristiansen (Frp)****Det norske Arbeiderparti**

Abd-Daif Karima	Student	Oslo
Sæbønes Ann-Marit	Politiker	Oslo
Rana Rubina	Førstesekretær	Oslo
Saghaug Steinar	Forretningsfører	Oslo
Nygård Anne-Karin	Seniorrådgiver	Oslo
Svensli Marianne	Saksbehandler LO	Oslo
Harsvik Rina Brunsell	Informasjonsleder	Oslo
Rieber-Mohn Libe Solberg	Politiker	Oslo
Pape Tom Christian	Rådgiver	Oslo
Bekkby Jorun	Frisør	Oslo
Sand Pål Martin	Student	Oslo
Sandegren Kaare	Konsulent	Oslo
Kristiansen Terje	Mekaniker	Oslo
Tariq Shahbaz	Ansatt Oslo Sporveier	Oslo
Mahmood Khalid	Organisasjonsleder	Oslo
Øye Kjell Erik	Sykepleier	Oslo

Fremskrittspartiet

Kristiansen Sverre Erik	Yrkesfaglærer	Oslo
Myhre Peter N.	Selvstendig næringsdrivende	Oslo
Eckbo Margaret	Sykepleier	Oslo
Elseth Anette	Student	Oslo
Dahl Nils Chr.	Bedriftsøkonom	Oslo
Grønnevik Kjell	Pensjonist	Oslo
Dagslet Sissel	Næringsdrivende	Oslo
Egge Tore	Aktuar	Oslo
Christiansen Jen	Selvstendig næringsdrivende	Oslo
Lonstad Einar	Selvstendig næringsdrivende	Oslo

Høyre

Ditlev-Simonsen Per	Ordfører	Oslo
Huitfeldt Fritz	Advokat	Oslo
Lae Erling	Cand.philol./Politiker	Oslo
Fredriksen Bård Folke	Organisasjonssekretær/Politiker	Oslo
Larsen Heidi	Jurist	Oslo
Agerbak-Jensen Merete	Journalist/Politiker	Oslo
Herseth Anne	Sykepleier/Politiker	Oslo
Rafiq Afshan	Konsulent	Oslo
Hornvedt Grete	Lærer/Politiker	Oslo
Norenberg John Tore	Bedriftsøkonom/Politiker	Oslo
Stang Fabian	Advokat	Oslo
Sheikh Aamar Javed	Selvstendig næringsdrivende	Oslo
Berg Johannes H.	Pensjonist	Oslo

Rodin Kate	Advokat	Oslo
Enqvist Karl Arne	Adm. direktør	Oslo
Røsland Stian Ræstad	Student/politisk rådgiver	Oslo
Brodshaug Else Marie	Nordisk rådgiver	Oslo
Andreassen Brit	Avdelingssekretær	Oslo
Kristelig Folkeparti		
Tornås Ann Kathrine	Jurist	Oslo
Syversen Hans-Olav	Student	Oslo
Prestegård Gunnar	Teolog	Oslo
Sosialistisk Venstreparti		
Pahle Kari	Lærer	Oslo
Chaudhry Akhtar	Fylkessekretær	Oslo
Dahle Hanne Fehn	Student	Oslo
Borgen Marianne	Sosiolog	Oslo
Skjetne Nolvía Dominguez	Barnehagebestyrer	Oslo
Johansen Ivar	Kontorsjef	Oslo
Lindsjørn Knut Even	Barnevernspedagog	Oslo
Aas Hans Petter	Kontrollsjef	Oslo
Venstre		
Bodd Leon	Advokat	Oslo
Grande Trine Skei	Generalsekretær	Oslo
Rød Valgallianse		
Folkvord Erling	Miljøarbeider	Oslo
Ali Athar	Sosionom	Oslo
Hedmark - 43 representanter		
Fylkesordfører: Siri Austeng (A)		
Varaordførere: Bjarne Arne Sandbæk (A)		
Det norske Arbeiderparti		
Austeng Siri	Utdanningsdirektør	Elverum
Sandbæk Bjarne Arne	Ingeniør	Grue
Tørubakken Siv	Fagarbeider barn/ungdom	Ringsaker
Kolstad Hans	Statsautorisert revisor	Hamar
Bjørnstad Ole Edvard	Student	Tynset
Engli Gry Veronica	Ekspeditrise	Hamar
Pedersen Terje	Rektor	Kongsvinger
Juliussen Aud	Undervisningsleder	Hamar
Brun Rolf Gunnar	Ingeniør	Sør-Odal
Nordsveen Anne Else	Busssjåfør	Trysil
Kjøhamar Stein	Helse- og sosialsjef	Stor-Elvdal
Mathisen Ragnhild	Politisk rådgiver	Ringsaker
Wibe Jan Ingvar	Distriktsarbeidssjef	Hamar
Johnsgaard Anne Christel	Student	Tolga
* Lilleøkseth Bente Elin	Adjunkt	Løten
* Stenslet Svein Harald	Birøkter	Eidskog
* Dalen Eli Marie	Daglig leder	Folldal
* Lundeby Inge	Lærer	Våler
Fremskrittspartiet		
Krabseth Steinar	Direktør	Kongsvinger
Hanssen Lars Joakim D	Student	Kongsvinger
Skaug Grete Liv	Selvstendig næringsdrivende	Hamar
* Johnsen Tor Andre	Bedriftsøkonom	Hamar
Høyre		
Olrud Magnhild	Tannlege	Ringsaker
Gjessing Leif	Gårdbruker	Engerdal
Sigstad Arne Johan	Politiførstebetjent	Elverum
Gundersen Anna Sofie	Pensjonist	Hamar
* Døsen Tove	Kommunekasserer	Rendalen
Kristelig Folkeparti		
Teppen Olav	Byggmester	Trysil
Jordheim Grete	Sykepleier	Hamar

Senterpartiet

Furuberg Merete
 Bø Amund
 Aas Randi
 Haarr Steinar
 Sætemoen Gro
 Vedum Trygve M. Slagsvold
 * Narud Ole Gustav

Dr. Scient
 Student
 Næringskonsulent
 Jordbrukssjef
 Student
 Student
 Amanuensis

Grue
 Ringsaker
 Tynset
 Kongsvinger
 Elverum
 Stange
 Åmot

Sosialistisk Venstreparti

Torbjørnsen Maj C.
 Nilsen Christoffer H.
 Nyhuus Marit
 Myre Alfhild
 * Norheim Per

Assistent/Politiker
 Student
 Småbruker
 Lærer
 Industriarbeider

Åsnes
 Hamar
 Trysil
 Os
 Nord-Odal

Venstre

Rustad Line M.

Student

Elverum

Pensjonistpartiet

Klokkehaug John

Pensjonist

Hamar

Oppland - 45 representanter

Fylkesordfører: Hans Seierstad (Sp)

Varaordfører: Odd Foss (H)

Det norske Arbeiderparti

Tron Audun
 Kvarme Astrid Johanne
 Wallin Diann Marie
 Homme Sveinung
 Nyhus Stian
 Johnsen Espen
 Davidhaugen Anne
 Berger Liv Aase Rehn
 Thyri Olav Magne
 Reidem Anne Gunhild
 Moon Hans
 Kampesveen Randi
 Stovik Jehans
 Rindhølen Solveig
 Veskje Trond
 * Winther Erik S.
 * Gundersen Else Marie
 * Aslesen Anders
 * Marstein Anne-Lise

Ordfører
 Førstesekretær
 Flyktningeleder
 Pleie- og omsorgssjef
 Student
 Student
 Trygdet
 Lektor
 Lærer
 Skolesekretær
 Lærer
 Landpostbud
 Distriktskonservator
 Prosjektleder
 Driftsleder NSB
 Fjelloppsynsmann
 Hjemmearbeidende
 Kokk
 Hjemmearbeidende

Lillehammer
 Sør-Aurdal
 Gjøvik
 Jevnaker
 Gausdal
 Vestre Slidre
 Nord-Fron
 Vestre Toten
 Nord-Aurdal
 Gran
 Nordre Land
 Gausdal
 Vågå
 Sel
 Sør-Fron
 Ringebu
 Øyer
 Søndre Land
 Lom

Fremskrittspartiet

Johansen Morten Ørsal
 Nikolaisen Hans Petter
 Ellefsrud Einar
 * Diserud Olaf Nils

Prosess utvikler
 Fylkessekretær
 Gårdbruker
 Selvstendig næringsdrivende

Vestre Toten
 Gjøvik
 Gran
 Nord-Aurdal

Høyre

Foss Odd
 Blegen Audun
 Lunde Jørand Ødegård
 Øien Aud Reidun
 Westby Harald
 * Thue Gunnar

Studieinspektør
 Gårdbruker/student
 Pelsdyroppdretter
 Butikkseiger
 Butikksjef
 Selvstendig næringsdrivende

Lillehammer
 Vestre Toten
 Vang
 Dovre
 Gran
 Øystre Slidre

Kristelig Folkeparti

Holsbrekken Audun
 Raaholdt Arvid
 Sønstegaard Jorid Annie
 * Heggehagen Anne Elisabeth

Jordbruker
 Bakemester
 Lærer
 Adjunkt

Lesja
 Nordre Land
 Gjøvik
 Gausdal

Senterpartiet

Seierstad Hans	Bonde	Østre Toten
Blakstad Eli	Regnskapsfører	Sør-Fron
Krakk Vanja Stenslie	Politisk rådgiver	Lunner
Berge Knut Martin	Lensmann	Nord-Aurdal
Einbu Aud	Bonde	Lesja
Johnsrud Live	Student	Jevnaker
* Lofthus Johannes	Student	Etnedal

Sosialistisk Venstreparti

Lehre Tove Henny	Studieveileder	Lillehammer
Bjørklund Kjetil	Naturfotograf	Nordre Land
Jansen Karin Elisabeth	Lektor	Østre Toten

Venstre

Stryken Arne Christian	Lektor	Lillehammer
Ulset Kjetil	4h-konsulent	Gran

Buskerud - 55 representanter

Fylkesordfører: Tor Ottar Karlsen (A)

Varaordfører: Ole Morten Furua Rødby (Sp)

Det norske Arbeiderparti

Karlsen Tor Ottar	Rådgiver	Lier
Ødegården Laila	Fotterapeut	Kongsberg
Reinton Ivar	Konsulent	Hol
Johnsen Gerd	Kjøkkensjef	Modum
Ryberg Roger	Rådgiver	Hurum
Sandum Anne	Student	Ringerike
Jacobsen Dag Henning	Student	Drammen
Heia Astri Tove	Husmor	Ringerike
Pedersen Magne	Daglig leder	Rollag
Volden Gerd Eva	Fylkesleder NKF	Hurum
Karlsen Steinar	Innkjøpsleder	Øvre Eiker
Hellgren Turid	Førstesekretær	Lier
Redalen Torgrim	Organisasjonssekretær	Kongsberg
Holand Helene	Omsorgsleder	Gol
Breili Erik	Rådgiver	Hole
*Ålien Kjell	Miljøarbeider	Nes
*Støvern Anna	Hjelpepleier	Sigdal
*Oppedal Randi	Hovedtillitsvalgt NKF	Røyken
*Woldstad Bjørg	Husmor	Øvre Eiker

Fremskrittspartiet

Torgnesøy Stein Arve	Student	Lier
Solberg Solveig Tolpinrud	Husmor	Røyken
Wad Jørn	Strategisk rådgiver	Drammen
Hagen Steven Allen	Psykolog	Ringerike
Gjerde Knut	Møbelselger	Nedre Eiker
Strandrud Brit	Fullmektig	Kongsberg
Gloppestad Anne	Student	Lier
*Sandbæk Terje	Brannkonstabel	Flesberg

Høyre

Hundhammeren Beate Heieren	Cand. mag.	Ringerike
Werp Anders B.	Skogbruker	Øvre Eiker
Stake Mette Lund	Selvstendig næringsdrivende	Røyken
Holtan Arne	Siviløkonom	Drammen
Aarset John-Ragnar Kvam	Student	Hol
Aubell Eva Austgulen	Regnskapssekretær	Nedre Eiker
Marcussen Kjell Olav H	Advokat	Lier
Eriksrød Morten	Ordfører	Kongsberg
Berg Halgrim	Dagleg leiar	Ål
Kjærstad Susanne	Student	Drammen
Rennevammen Halvor	Selvstendig næringsdrivende	Nore og Uvdal
*Hjertaas Klaus Erik	Administrerende direktør	Krødsherad
*Gulsvik Hans H.	Skogbruker	Flå
*Haust Bitten	Sekretær	Drammen

Kristelig Folkeparti

Westad Berit	Høyskolelærer	Kongsberg
Lie Unni Hennum	Bygningsingeniør	Lier
Liseth Paul Oddvar	Lektor	Hole
*Flem Harald	Skoleelev	Nedre Eiker

Senterpartiet

Rødby Ole Morten Furua	Bonde	Hurum
Tryde Laila	Daglig leder	Lier
Grøthe Stian	Student/generalsekretær	Hemsedal
*Klemmestad Randi Marit	Avdelingsingeniør	Ringerike

Sosialistisk Venstreparti

Søraa Bernt	Student	Kongsberg
Rygh Gotfred	Overingeniør	Modum
Thorud Eva Margrete	Førskolelærer	Lier
Skjønberg Morten	Student	Nedre Eiker

Venstre

Jensen Leif	Adjunkt	Ringerike
Johannessen Inger Falch	Næringsdrivende	Drammen

Vestfold - 45 representanter

Fylkesordfører: Ellen Gjerpe Hansen (H)

Varaordfører: Waale Svein Kristian (KrF)

Det norske Arbeiderparti

Svendsen Frode	Konsulent	Borre
Pedersen Anne Rygh	Politibetjent	Tønsberg
Gjerden Dagfinn	Busssjåfør	Lardal
Vasvik Tove Lisbeth	Kundebehandler	Larvik
Eriksen Bjørn	Advokat	Tjøme
Paulsen Iselin	Student	Tønsberg
Gilljam Claes Gøram	Sivilingeniør	Svelvik
Hem Anne Sollie	Hjelpepleier	Sandefjord
*Olsen Kari	Husmor	Ramnes
*Hjerpekjøn Hans	Lektor	Tønsberg

Fremskrittspartiet

Holm Finn Egil	Journalist	Sande
Halse Leif Olav	Tollinspektør	Tønsberg
Andersen Sigrid Elisabeth	Sekretær	Borre
Holthe Tom Eberhartt B.	Innkjøpssekretær	Sandefjord
Anundsen Anders	Informasjonssekretær	Larvik
Bångunrød Frank-Oskar	Generalsekretær	Tønsberg
*Nygaard Karin Helene	Selvstendig næringsdrivende	Andebu

Høyre

Hansen Ellen Gjerpe	Konsulent	Våle
Cramer Bente Lervold	Husmor	Tjøme
Johansen Karl Normann	Distribusjonssjef	Sandefjord
Kürstein Marie	Flyvertinne	Holmestrand
Hestnes Arnulf	Overlege	Tønsberg
Kristoffersen Kari K.	Sosialsjef	Larvik
Steensen Anders J.	Fagredaktør	Borre
Hestnes Frode Gaasland	Sykepleier	Våle
*Bergrud Arnoll	Pensjonist	Nøtterøy
*Bjørnli Olav	Bonde	Hof

Kristelig Folkeparti

Tørring Randi Gran	Adjunkt	Sande
Waale Svein Kristian	Lektor	Larvik
Lie Anne Liv Kaarstad	Adjunkt	Stokke
*Walla Inge	Prosjektleder	Stokke

Senterpartiet

Bjerknes Ragnar	Bonde	Våle
Nelson Gunvor W.	Barnehageleder	Svelvik

Sosialistisk Venstreparti

Kristensen Torbjørn	Maler	Larvik
Ramberg Ivar	Rektor	Sandefjord
*Johannessen Karin Rysst	Konduktør	Tønsberg

Venstre

Olsen Erna Ekenes	Lærer	Larvik
-------------------	-------	--------

Rød Valgallianse

Henriksen Alf	Losse- og lastearbeider	Borre
---------------	-------------------------	-------

Sykehuslisten

Robertsen Bjørn Smith	Pensjonist	Sandefjord
Baggethun Rita	Sykepleier	Borre
Bakken Lisbeth Horn	Kontrollør	Sandefjord
Mastø Tor-Eric	Lektor	Borre
Christensen Anne	Sosionom	Sandefjord
Gabrielsen Inger	Selvstendig næringsdrivende	Borre
*Berggreen Bernt	Pensjonist	Sandefjord

Telemark - 55 representanterFylkesordfører: **Andreas Kjær (Sp)**Varaordfører: **Helgesen Gunn Marit (H)****Det Norske Arbeiderparti**

Ruud Jørund A.	Informasjonsarbeider	Bamble
Five Hedda	Ungdomssekretær	Skien
Hansen Tommy	Sekretær	Porsgrunn
Staaaland Bjørg Kyrkjebø	Adjunkt	Kviteseid
Bjørnflaten Nils	Konsulent	Notodden
Opedal Turid	Daglig leder	Tinn
Føreland Nils Tore	Prosesstekniker	Drangedal
Svendsen Åse Beate	Kontorsekretær	Porsgrunn
Isnes Henry Werner	Sekretær	Kragerø
Gulbrandsen Berit	Sekretær	Fyresdal
Strømme Tor	Inspektør	Vinje
Thorsen Gunn Valborg	Kontorarbeider	Skien
Tveiten Asbjørn	Daglig leder	Nissedal
Løver Ragnhild	Regnskapsfører	Siljan
Beyer Sindre Kåre	Student	Porsgrunn
*Tobro Britt Gursli	Faglærer	Nome
*Haddad Tahar	Operatør	Tokke
*Jonskås Aud Kirstan	Sykepleier	Seljord
*Espedalen Liva Kristina	Adjunkt	Bø

Fremskrittspartiet

Vikre Thorleif	Elektriker	Porsgrunn
Hoksrud Bård Andre	Butikksjef	Bamble
Westby Tommy	Student	Skien
Fiala Tove	Sivilforsvarsbetjent	Porsgrunn
Arud Anne-Grethe	Regnskapskontrollør	Notodden
Skilbred Nils Olav	Daglig leder	Skien
*Langkås Bjørn Magne	Markedskonsulent	Bø
*Limi Øyvind	Pensjonist	Skien

Høyre

Helgesen Gunn Marit	Bioingeniør	Porsgrunn
Mæland Edvard	Gårdbruker	Seljord
Fosso Kari	Husmor	Kragerø
Bjørge Ragnar Sten	Teknisk inspektør	Skien
Vollan Hans Kristian Moen	Student	Porsgrunn
Hauvik Håvard	Høyskolelektor	Sauherad
Knutsen Jan Gunnar	Sivilforsvarsinspektør	Bamble
Kronseth Mari Oline	Skatterevisor	Skien

Kristelig Folkeparti

Stokstad Inger	Sykepleier	Nissedal
Refsdal Leif	Trykker	Porsgrunn
Andresen Aage Reinholdt	Pensjonist	Skien
Kristiansen Randi Marie	Undervisningsinspektør	Sauherad

Kristelig Folkeparti (forts.)

Espeland Kristian	Revisor	Sejord
Myrland Renate R.	Husmor	Bamble
*Thorsen Roar	Journalist	Kragerø

Senterpartiet

Kjær Andreas	Kretssekretær	Bamble
Kaasa Torunn Hovde	Leder	Hjartdal
Leirvåg Unn	Adjunkt	Porsgrunn
Svalastog Erling	Bonde	Vinje
*Ettestad Arne	Skogbrukssjef	Drangedal

Sosialistisk Venstreparti

Molvik Sigbjørn	Lærer	Skien
Evjen Anne	Lærer	Siljan
Miland Steinar A.	Konsulent	Tinn
Svenkesen Inger Hege	Student	Skien
*Dalsegg Andreas	Student	Skien

Venstre

Løchstøer Johan Tønnes	Advokat	Kragerø
Stundal Kjell	Studierektor	Bø

Rød Valgallianse

Thorsteinson Kari Anne	Hjelpepleier	Notodden
------------------------	--------------	----------

Aust-Agder - 35 representanter

Fylkesordfører: Skeiaa Oddvar (KrF)
Varaordfører: Øygarden Laila (A)

Det norske Arbeiderparti

Øygarden Laila	Hjelpepleier	Arendal
Nilsen Per Åge	Sekretær	Froland
Lunde May Britt	Prosjektleder	Tvedestrand
Harstveit Tellef	Gårdbruker	Åmli
Nytræ Inger Therese	Miljøarbeider	Grimstad
Ruiter Freddy Edler De	Student/lærervikar	Arendal
Portaas Inger-Lill Nylehn	Adjunkt	Bykle
Fossdal Syvert	Industriarbeider	Birkenes
*Skripeland Gunnar	Daglig leder	Iveland
*Loftesnes Tone Barbro	Adjunkt	Vegårshei

Fremskrittspartiet

Knudsen Kåre G.	Miljøterapeut	Arendal
Bakke Eyolf Aleksander	Lærer	Grimstad
Boye Tore	Siviløkonom	Arendal
Rausandmoen Lovise	Pelsoppdretter	Vegårshei
*Bergshaven Hans Aanon	Selvstendig næringsdrivende	Lillesand

Høyre

Gjerde Ove Perry	Fagkonsulent	Arendal
Halvorsen Sidsel Irene O.	Freelance	Grimstad
Olsen Jan Olav	Rektor	Gjerstad
Eriksen Tor	Direktør	Grimstad
Juvastøl Inger	Lærer	Evje og Hornnes
*Siljedal Rolf Dag	Bankfunksjonær	Tvedestrand

Kristelig Folkeparti

Skaiaa Oddvar	Rektor	Grimstad
Horverak Reidun	Adjunkt	Bygland
Strand Jon Olav	Lektor	Risør
Karisen Kåre	Ingeniør	Arendal
Bojanowski Marion G.	Sekretær	Grimstad
Gryting Jon Olav	Sosialkurator	Gjerstad
*Berg Bjørgulv T.	Bonde	Valle

Senterpartiet

Svaland Odd Arild	Elektriker	Birkenes
Brekka Bente Olimstad	Kantineleder	Arendal
*Myrum Tarald	Bonde	Valle

Sosialistisk VenstrepartiAasbø Jens-Jacob
Kristiansen Ann KarlaSosijsjef
KonsulentGjerstad
Åmli**Venstre**Lauvhjell Arne
Hansson Hanne LiseLektor
LærerRisør
Lillesand**Vest-Agder - 45 representanter**

Fylkesordfører: Thore Westermoen (KrF)

Varaordfører: Irene Myklebust Haugaa (H)

Det norske ArbeiderpartiHelland-Olsen Jan
Runden Toril
Rostveit Gunnar
Fuglestveit Eva Tove B.
Fjukstad Tor Åge
Tønnesen Helga
*Stensland John
*Furuseth EirikPensjonist
Daglig leder
Industriansatt
Adjunkt
Daglig leder
Fiskeindustriarbeider
Travparkansatt
StudentMandal
Kristiansand
Vennesla
Audnedal
Kristiansand
Flekkefjord
Lyngdal
Songdalen**Fremskrittspartiet**Birkenes Arild
Hansen Britta
Berthelsen Kari
Mathiassen Kåre
Storbukås Stian
*Vennesland Line
*Hjorth KaareGartner
Førskolelærer
Husmor
Selvstendig næringsdrivende
Student
Mellomleder
OjjarbeiderSongdalen
Farsund
Søgne
Flekkefjord
Kristiansand
Vennesla
Mandal**Høyre**Haugaa Irene Myklebust
Damman Terje
Bringsjord Svein
Trælend Solveig
Andresen Helge
Gitmark Peter
Husebø Arild Børge G.
Lunde Nils Thorleif
*Eikerapen Elling
*Soteland TrygveHusmor
Kommunerevisor
Banksjef
Husmor
Havnekaptein
Student
Siviløkonom
Pensjonist
Entreprenør
SivilforsvarslederKristiansand
Mandal
Lyngdal
Kvinesdal
Søgne
Kristiansand
Flekkefjord
Farsund
Åseral
Mandal**Kristelig Folkeparti**Westermoen Thore
Omdal Oddny O. Kårtveit
Fjellvang Roar
Skaar Sidsel M. Birkeland
Haavorstad Olav
Handeland Margrethe
Byberg Martin
Stangenes Marit
Handeland Olav
Skofteland Kenneth Søren
*Sæbø Åse TønnesenAdministrasjonssjef
Hjelppeleier
Adjunkt
Rådgiver
Helse- og sosialsjef
Landpostbud
Adjunkt
Helsesjef
Bonde
Pensjonist
LektorMandal
Kvinesdal
Kristiansand
Marnardal
Vennesla
Sirdal
Lyngdal
Kristiansand
Hægebostad
Lindesnes
Vennesla**Senterpartiet**Aurebekk Nils
Danielsen Nina Irene
Grindland JonLærer
Avløser
BondeKristiansand
Flekkefjord
Songdalen**Sosialistisk Venstreparti**Muller Erik
Thomassen Sølvi Gjerdal
Urfjell TorbjørnBonde
Revisor
BillettørFarsund
Mandal
Kristiansand**Venstre**Skuland Finn
Berg AgnesPensjonist
EtatsjefMarnardal
Kristiansand

Rød Valgallianse/Miljøpartiet De Grønne
Egeberg Bjørn Tore

Student

Kristiansand

Rogaland - 57 representanter
Fylkesordfører: Roald G. Bergsaker (H)
Varaordfører: Medhaug Jan Birger (KrF)

Det norske Arbeiderparti

Handeland Jone Einar

Regionskontorleder

Stavanger

Korsvoll Reidun

Klokker

Suldal

Lindquist Asbjørn

Postmester

Gjesdal

Saltvik Hildeborg F.

Spes. sykepleier

Kamøy

Søndervik Erik A.

Adjunkt

Haugesund

Øverland Marit Liland

Pleier

Stavanger

Ravndal Henrik

Pensjonist

Sandnes

Gramstad Kristine

Student

Sandnes

Skretting Lars L.

Avd. ingeniør

Hå

Vanglo Inghild

Daglig leder

Eigersund

*Bøe Odd William

Ligningssjef

Strand

*Skretting Rolf

Lærer

Kvitsøy

Fremskrittspartiet

Ingvaldstad Ola

Kommunekasserer

Hjelmeland

Mjelde Karen Margrete

Husmor

Sandnes

Endresen Einar

Politi

Kamøy

Kolnes Solveig Horne

Husmor

Sola

Hegdal Jorun

Husmor

Sokndal

Guldbrandsen Arne

Selger

Haugesund

Serigstad Kjell

Blikkenslager

Time

Helliesen Reidar

Student

Stavanger

*Egeli Anita

Husmor

Randaberg

*Borgli Pål Morten

Selger

Sandnes

Høyre

Bergsaker Roald Georg

Daglig leder

Sandnes

Meling Siri

Siviløkonom

Eigersund

Høie Bent

Politisk rådgiver

Stavanger

Johnsen Janne

Rådgiver

Stavanger

Kambe Arve

Student

Haugesund

Hanasand Jan Mikal

Gartner

Rennesøy

Osmundsen Ragnhild

Adm. direktør

Sola

Myre Atle

Elev

Sola

Todnem Liv

Timelærer

Gjesdal

Friestad Terje

Planleggingsingeniør

Kamøy

*Låte Sigmund

HMS/Informasjonsansvarlig

Vindafjord

*Alvestad Svein Ove

Daglig leder

Bokn

*Egge Hans

Pensjonist

Sola

Kristelig Folkeparti

Steensnes Ola

Avdelingsleder

Haugesund

Halle Aud

Høgskolelektor

Stavanger

Medhaug Jan Birger

Helse- og sosialsjef

Kamøy

Gjedrem Olaf

Bonde

Bjerkreim

Pausen Wenche

Rådgiver i bank

Time

Vassbø Knut

Turnuslege

Stavanger

Silde Kari Austerheim

Kontorfullmektig

Stavanger

Halsne Johan

Bonde/lærer

Forsand

*Haukelid Annbjørg Strøm

Bonde/lærer

Forsand

*Liknes Lars-Johannes

Musikkskolelektor

Utsira

Senterpartiet

Kvaløy Odd Arild

Politiker

Stavanger

Eia Magnhild

Adjunkt

Lund

Apeland Ola Steinar

Daglig leder

Tysvær

*Liknes Mari

Hjelpepleier

Klepp

Sosialistisk Venstreparti

Tveit Klara Gauthun

Hjelpepleier

Sauda

Hetland Bjarte

Ingeniør

Stavanger

Erland Elsa Lovise

Innvandrerkonsulent

Kamøy

Venstre

Braut Jarle	Bonde	Klepp
Jelsa Marit	Oversykepleier	Suldal
Ytre-Arne Tor	Adjunkt	Stavanger

Pensjonistpartiet

Willumsen Egil	Pensjonist	Stavanger
----------------	------------	-----------

Rød Valgallianse

Sanner Ingeborg	Student	Stavanger
-----------------	---------	-----------

Hordaland - 67 representanter

Fylkesordfører: Gisle Handeland (A)

Varaordfører: Helen Nordeide Fløisand (KrF)

Det norske Arbeiderparti

Handeland Gisle	Helse-/sosialsjef	Fedje
Visnes Turid	Daglig leder	Bergen
Robberstad Hans Otto	Mekaniker	Bømlo
Riise Aud Stråbø	Industriarbeider	Kvam
Eriksen Ottar Fuhr	Distriktssekretær	Bergen
Christensen Joril	Student	Bergen
Sælensminde Åse Vaksinen	Distriktssekretær	Os
Jakobsen Arne	Driftsleder	Bergen
Dale Liv Oda	Kontorfullmektig	Masfjorden
Tomasgard Are	Industriarbeider	Odda
Støyva Anne Berit	Student	Bergen
Hermansen Terje Olav	Undervisningsinspektør	Øien
Vevenstad Torill	Rådgiver	Askøy
Skar Håkon Andreas	Student	Bergen
Alver Grete Fjeld	Lærer	Radøy
*Vambheim Leiv Anders	Skulesjef	Eidfjord
*Ledahl Evelyn	Hjelpepleier	Jondal
*Lien Åshild Eikefet	Kokk	Vaksdal

Fremskrittspartiet

Natås Sigrun Sangolt	Org. rådgiver	Sund
Koløy Jan	Kjøpmann	Kvinnherad
Mandøiid John Normann	Pensjonist	Bergen
Søviknes Terje	Student/Fisker	Os
Tangen Ottar	Ligningssjef	Fedje
Steinseide Roald	Selvstendig næringsdrivende	Askøy
Rustøen Cathrin	Student	Bergen
Ness Bjørg	Jordmor	Bergen
Litleskare Fredrik Ugland	Arbeidsleder	Stord
*Djønne Hildur	Husmor	Sveio
*Klubben Egil	Sjåfør	Ulvik

Høyre

Halleraker Øyvind	Politiker	Bømlo
Drevland Trude	Generalsekretær	Bergen
Holm Kjellaug	Førstekonsulent	Ullensvang
Stellberg Stig	Plattformsjef	Austrheim
Iversen Roger	Student	Bergen
Nilsen Tom-Christer	Innkjøpsleder	Askøy
Giertsen Turid	Pensjonist	Bergen
Eldøy Berit W.	Konsulent	Stord
Skilleås Ole Martin	1. Amanuensis	Bergen
Storebø Inge Bjarne	Ordfører	Austevoll
*Hindenes Ove Bjarne	Lensmannsbetjent	Lindås
*Lone Åse Marian	Fiskeoppdretter	Osterøy
*Humlevik Tore Atle	Adjunkt	Tysnes

Kristelig Folkeparti

Hernes Brynjulv	Konsulent	Samnanger
Fløisand Helen Nordeide	Gruppeleiar	Bergen
Nyborg Torill Selsvold	Høgskulelærer	Fjell
Kårbø Pål	Siviløkonom	Bergen
Furdal Magnhild	Bioingeniør	Stord
Tolås Bjarte	Sjølstendig næringsdrivende	Voss

Kristelig Folkeparti (forts.)

Jensen Oddvar Johan	1. Amanuensis	Askøy
*Berge Ingemund	Bonde	Etne
*Lunde Svein	Lensmann	Fitjar

Senterpartiet

Lussand Magnar	Politiker	Granvin
Aksnes Mali Grete	Logoped	Kvam
Skjælaaen Rune J.	Prest	Bergen
Bondhus Bente	Lærer	Kvinnherad
*Skurtveit Ingebjørg	Gartner	Meland

Sosialistisk Venstreparti

Lothe Bjørn	Jordbrukssjef	Ullensvang
Oen Aud Karin	Spes. pedagog	Øygarden
Stensnes Kyrre	Student	Fjell
Koistad Gerti	Lærer	Bergen
*Olsen Mette Holmefjord	Studieinspektør	Fusa

Venstre

Mildestveit Atle	Bonde/lærer	Bergen
Ekeland Annemor	Dagleg leiar	Kvinnherad
Hove Harald	Stortingsrepresentant	Bergen

Pensjonistpartiet

Øydvinn Jørgen	Pensjonist	Bergen
----------------	------------	--------

Raud Valallianse

Kallekleiv Hilde	Organisasjonssekretær	Bergen
Gjesdal Anje Müller	Student	Bergen

Sogn og Fjordane - 39 representanter

Fylkesordfører: Nils R. Sandal (Sp)

Varaordfører: Mathias Råheim (H)

Det norske Arbeiderparti

Aarethun Knut O.	Ordfører	Lærdal
Kjelsnes Åshild	Sekretær	Flora
Bremer Tor	Gardbruker	Luster
Schult Laila	Spesialpedagog	Vågsøy
Longva Kjartan	Rektor	Høyanger
Senneset Svein Kåre	Rektor	Bremanger
Hovland Arne	Vaktmester	Årdal
Steinsland Aud Kari	Lærer	Askvoll
*Gjerde Jan Olav	Industriarbeider	Hyllestad
*Odeen Dagmar Færøy	Lærer	Solund

Fremskrittspartiet

Lem Henning	Tannlege	Sogndal
Kvalsvik Jostein	Driftssjef	Førde

Høyre

Råheim Mathias	Bonde/trygdekonsulent	Gaular
Stave Liv	Skuleassistent	Selje
Grimstad Ove	Lærer	Sogndal
Astor Ingrid	Legesekretær	Høyanger
Grov Eivind	Direktør	Stryn
*Fossberg Solfrid	Næringssjef	Leikanger

Kristelig Folkeparti

Fagermoen Erland	Bonde	Balestrand
Steinhovden Gunn	Sosionom	Flora
Sandal Svein Ottar	Statssekretær	Gloppen
Lillestøl Tryggve	Adjunkt	Vågsøy
*Lødemel Petter	Pensjonist	Hornindal

Senterpartiet

Sandal Nils R.	Yrkessjåfør	Gloppen
Navarsete Liv Signe	Rådgiver	Sogndal
Olsen Knut M.	Gardbruker	Jølster

Senterpartiet (forts.)

Sande Erling	Student	Bremanger
Felde Rasmus	Veterinær	Fjaler
Stadheim Rita Thunes	Daglig leder	Vik
Naveisaker Margrete	Gardbruker	Eid
Lihaug Asbjørn	Gardbruker	Gulen
Martinsen May Britt	Student	Gloppen
*Engebø Eldbjørg S.	Lærer	Naustdal

Sosialistisk Venstreparti

Eklund Kirsti	Barnehagestyrer	Årdal
Nøringset Norvall	Lærer	Førde

Venstre

Lindvik Harald	Økonomisjef	Flora
Veum Velaug	Skulesjef	Aurland
Holtan Bernt Kristian	Lektor	Gloppen
Hove Marta	Førstekonsulent	Vågsøy

Møre og Romsdal - 57 representanter

Fylkesordfører: Ole Eimund Øverland (Sp)

Varaordfører: Arne Dyrhol (H)

Det norske Arbeiderparti

Vidhammer Ole Johan	Industriarbeider	Stordal
Amdam Torill Signe Vang	Fysioterapeut	Molde
Øyen Per Kristian	Rådgiver	Kristiansund
Fagerhol Gudny	Renholdsleder	Ørsta
Måløy Asbjørn Paul	Seksjonsleder	Ålesund
Gagnet Hege Merethe	Student	Gjemnes
Aasen Jon Sverre	Ordfører/Adjunkt	Vanylven
Strand Toril Melheim	Rektor	Nesset
Meland Jonny	Regnskapssekretær	Sunnadal
*Opstad Rune Solenes	Student	Midsund
*Holm Trygve	Platearbeider	Sula
*Måseide Hannelore	Sykepleier/Adjunkt	Ulstein

Fremskrittspartiet

Hareide Gustav Robert	Lege	Ålesund
Otterlei Arve Hans	Pensjonist	Fræna
Grimstad Oskar Jarle	Blikkenslager	Hareid
Fladset Gerd Sigrun	Bonde	Averøy
Bergmann Rolf	Disponent	Sykkylven
Hofseth Stig Elling	Ass. butikksjef	Ålesund
*Teige Karly Ingunn	Husmor	Herøy

Høyre

Dyrhol Arne	Ordfører	Sande
Ripnes Dagfinn Helge	Kjøpmann	Kristiansand
Nørve Elisabeth Røbekk	Interiørkonsulent	Ålesund
Hungnes Gerd Veslemøy	Sekretær	Vestnes
Bratland Olav Johannes	Ordfører	Stordal
Ekornes Jens Petter	Konsernsjef	Sykkylven
Haukaas Torkild Solli	Skoleelev	Molde
Gjørtz Ingerid	Førstekonsulent	Molde
*Brøske Rolf Jarle Mausest	Skoleelev	Surnadal
*Aarset Randi	Lønns- og personalsjef	Volda

Kristelig Folkeparti

Roseth Svein A.	Assurandør	Nesset
Berge Reidun Vigestad	Adjunkt	Ørsta
Aukan Modulf	Gardbruker	Tustna
Aas Aage-Roar	Økonomisjef	Ålesund
Førde Oddny Oterhals	Husmor	Aukra
Heggernes Magnar	Avdelingsleder	Vanylven
Seljeftot Birgit Alice Solli	Student	Tingvoll
*Røsvik Sindre Olav	Undervisningssjef	Giske
*Sandøy Oddhild Jensine	Heimehjelp	Sandøy

Senterpartiet

Øverland Ole Eimund	Fylkesordfører	Gjemnes
Øveraas Eli Sollied	Husmor	Vestnes
Hanken Kåre Alfred	Politioverbetjent	Ålesund
Stakkestad Solveig Linge	Husstellærer	Norddal
Nymoen Harald	Ordfører	Halsa
Hatle Anne Jorunn Hammerø	Fylkessekretær	Fræna
*Bruaset Torbjørn Adne	Ordfører/Bonde	Rauma

Sosialistisk Venstreparti

Dahle Jan Magne	Lærer	Ørsta
Greve Wenke	Lærer	Averøy
Orø Rolf Magnus	Kulturarbeider	Molde

Venstre

Folkestad Aud	Lektor	Stranda
Nordseth Iver Gunnar	Ordfører	Smøla
Rogne Torleiv	Gardbruker	Haram

Pensjonistpartiet

Haugstad Pål Tomod	Sivilingeniør	Aukra
--------------------	---------------	-------

Sunnmørslista/Tverrpolitisk liste for Sunnmøre

Holm Einar	Ordfører	Hareid
Rutgerson Asbjørn Jarle	Ordfører	Ålesund
Kolås Eva	Barne- og ungdomsarbeider	Ørsta
Strand Jacob Arnvid	Fisker	Sande
*Tjervåg Reidun P. Klock	Adjunkt	Ørskog

Sør-Trøndelag - 53 representanter

Fylkesordfører: Arnt Frøseth (Sp)

Varaordfører: Gunn Inger Løvseth (A)

Det norske Arbeiderparti

Løvseth Gunn Inger	Sekretær	Melhus
Aas Rolf	Sekretær	Trondheim
Huseby Olav Georg	Næringskonsulent	Meldal
Balstad Inga Johanne	Regnskapssjef	Selbu
Sandvik Tora Onshuus	Ungdomssekretær	Trondheim
Steensnes Ingrid	Undervisningsinspektør	Trondheim
Sundet Knut	Daglig leder	Åfjord
Wæge Mary Ann Belsvik	Bankfunksjonær	Hemne
Thorshaug Eirik Øvre	Sekretær	Malvik
Brechan Arnfinn	Adm. leder	Trondheim
Weiseth Ragnhild	Rektor	Orkdal
Wendelbo Hans Svein U.	Lektor	Røsos
Kapelrud Berit Johanne	Daglig leder	Trondheim
Isdal Kjell	Lensmann	Skaun
*Reppe Guttorm	Pensjonist	Frøya
*Moen Håvard	Pensjonist	Holtålen
*Bjerkås Arne Per	Mekaniker	Rennebu

Fremskrittspartiet

Ellefsen Morten	IT-konsulent	Hitra
Lund Gunhild	Industriarbeider	Malvik
Antonsen Svein Harald	Student	Trondheim
Pedersen Trond	Miljøterapeut	Bjugn

Høyre

Momyr Michael Jan	Rådgiver	Åfjord
Nyberg Inger Lise	Adjunkt	Trondheim
Brox Yngve	Student	Trondheim
Bjerke Mariann	Fylkessekretær	Klæbu
Meland Tore Knut	Logoped	Hitra
Birkeland Michael	Pensjonist	Trondheim
Bellsli Gunhild Sun	Skoleelev	Selbu
Reinskou Kjetil	Student	Trondheim
Skjøtskift Erik	Bonde	Oppdal
Johannessen Jorid Oline	EDB operatør	Trondheim
*Vemundstad Brit Gunhild	Ekspeditør	Rissa
*Raaum Inger Margrete	Kontrollør	Ørland

Kristelig Folkeparti

Lykke Geimund	Overingeniør	Trondheim
Strøm Annbjørg	Adjunkt	Hitra
Løvseth Sivert	Bonde	Trondheim
*Malum Borghild Winsnes	Undervisningsinspektør	Midtre Gauldal

Senterpartiet

Frøseth Arnt	Fylkesordfører	Trondheim
Sterten Anne Marie Grymyr	Adjunkt	Agdenes
Størset Lars Oddbjørn	Bonde	Hemne
Stein Liv S. Storvoll	Helsesøster	Osen
Braut Arne	Daglig leder	Oppdal
*Fagerdal Signe Lillian	Student	Roan

Sosialistisk Venstreparti

Bakken Jon	Gårdbruker	Selbu
Binde Ragna	Høyskolelektor	Trondheim
Andresen Espen	Historiker	Malvik
Homme Lina Rønnaug	Yrkesveileder	Røros
*Hofstad Kirsten Olava	Lærer	Tydal

Venstre

Moe Erling	Lektor	Trondheim
Asbøll Jorunn Wormdal	Gårdbruker	Orkdal

Pensjonistpartiet

Forseth Asbjørn	Pensjonist	Røros
-----------------	------------	-------

Rød Valgallianse

Lysetøl Peder Martin	Sosialøkonom	Trondheim
Klokkervold Heidi I.	Barnevernpedagog	Trondheim

Nord-Trøndelag - 45 representanterFylkesordfører: **Merethe Storødegård (A)**Varaordfører: **Astri M. Wessel (KrF)****Det norske Arbeiderparti**

Storødegård Merethe	Fylkesordfører	Stjørdal
Bårdsen Per	Lærer	Flatanger
Roel Laila	Kontorsekretær	Inderøy
Leira Kåre	Konserntillitsvalgt	Levanger
Svensson Emma	Avdelingsleder	Verdal
Lindseth Ketil	Student	Steinkjer
Kveli Gun Jønsson	Pedagogisk konsulent	Lierne
Haugan Tormod	Selvstendig næringsdrivende	Nærøy
Grannes Susanne Bratli	Gruppesekretær AP	Overhalla
Lorvik Kai-Jørgen	Senior-ingeniør	Steinkjer
Aune Elin	Distriktsleder	Levanger
Ness Snorre	Ordfører	Namsos
Hagen Åse Marie	Lærer	Levanger
Sørgaard Sturla	Prosjektleder	Namskogan
*Brækken Svein	Pensjonist	Meråker
*Johnsen Arnstein	Oppsynsmann	Føsnes
*Eidissen Tove	Lærer/rådgiver	Vikna
*Vårdal Hetty	Gårdbruker	Namdalseid

Fremskrittspartiet

Eriksson Robert	Politisk rådgiver	Verdal
Musum Svein	Frisør	Levanger
Busch Ståle	Lærer	Namsos

Høyre

Gundersen Snorre	Ass. rådmann	Verran
Nordbøe Gretha Aarseth	Prosjektmedarbeider	Nærøy
Hegge Lasse	Oberstløytnant	Verdal
*Viken Gunnar	Gårdbruker	Mosvik

Kristelig Folkeparti

Wessel Astri Marie
Fossan Johan Dahle
Vikdal Carl P.

Fylkesvaraordfører
Fylkessekretær
Daglig leder

Inderøy
Levanger
Overhalla

Senterpartiet

Bartnes Erik
Belbo Vigdis Hjulstad
Gram Bjørn Arild
Svee Inger Vikan
Haug Arve
Strøm Einar
Kveli Tonny
Grande Jostein
*Solum Jon Håvard
*Grande Borgny

Bonde
Bonde
Student
Gårdbruker
Gårdbruker
Ordfører/Rektor
Hjelpepleier
Fagkonsulent
Soussjef
Student/Lærer

Steinkjer
Snåsa
Steinkjer
Stjørdal
Leka
Leksvik
Lierne
Verdal
Høylandet
Grong

Sosialistisk Venstreparti

Ryan Inge
Samuelsen Ellen Johanne
Teigen Per Morten
Hammer Marthe
*Staldvik Inge

Daglig leder
Flyktingekonsulent
Lærer
Student
Småbruker

Namskogan
Steinkjer
Stjørdal
Levanger
Røyrvik

Venstre

Tingstad Dagfinn
Steig Brita

Rektor
Prosjektleider

Frosta
Stjørdal

Nordland - 53 representanter

Fylkesordfører: Jon Tørset (Sp)
Varaordfører: Solveig Hedlund (A)

Det norske Arbeiderparti

Knutsen Geir
Hedlund Solveig
Waage Geir
Olsen Trine Brænden
Bang Oddny
Steen Sonja A.
Bergli Almar
Brudevoll Kari
Nielsen Fritz
Setså Svanhild Wenche
Aanvik Roar
Hjerpback Turid
Steinbakk Nils-Christian
Aune Henny
*Laumann Ingunn
*Moen Linda Tverrånes
*Breivik Henry

Opplæringsleder
Fullmektig
Sekretær
Student
Lærer
Prosjektansvarlig
EDB Konsulent
Regnskapssekretær
Fisker
Sosialkonsulent
Industriarbeider
Postkasserer
Student
Rektor
Landpostbud
Barnehageassistent
Gårdbruker

Bodø
Narvik
Rana
Aistahaug
Bindal
Sortland
Meløy
Rana
Flakstad
Fauske
Vefsn
Hemnes
Fauske
Bodø
Dønna
Beiarn
Gildeskål

Fremskrittspartiet

Johansen Trond A.
Ellingsen Jan A.
Hansen Inger J.
Wik Øystein G.
Olsen Dagfinn H.
*Jakobsen Tor

Elektroreparatør
Miljøarbeider
Innkjøpsjef
Student
Overstyrmann
Fisker

Aistahaug
Saltdal
Narvik
Bodø
Lødingen
Moskenes

Høyre

Norø Anne-Britt
Jøstensen Harald
Bjørngaas Astrid
Pedersen Bård Glad
Strømsnes Øystein
Wetting Thomas Reppe
*Nielsen Beate Bø
*Tverback Ragnhild

Avdelingsdirektør
Tannlege
Sekretær
Student
Teknisk sjef
Student
Sivilmarkedsfører
Avdelingssykepleier

Bodø
Fauske
Vågan
Sortland
Rana
Bodø
Andøy
Steigen

Kristelig Folkeparti

Wråisen Åse
Økland Håkon
Samuelsen Kjell Viggo
*Ørnes Paul

Sykepleier
Bonde
Lege
Rektor

Vestvågøy
Hemnes
Narvik
Øksnes

Senterpartiet

Samuelsen Alf Gunnar
Hansen Inger Grethe
Tørset Jon
Nordås Janne Sjelmo
Paulsen Øysten
Meland Hans Petter
*Wågan Inger-Lise

Politiker
Gårdbruker
Kommunaldirektør
Gårdsferievert
Gårdbruker
Oppdretter
Miljøarbeider

Flakstad
Sortland
Bodø
Hattfjelldal
Tjeldsund
Lurøy
Brønnøy

Sosialistisk Venstreparti

Knoph Rolf
Bergmann Tove
Hansen Geir-Ketil
Elvik Åsa
Falch Eirik
*Nesjan Per Anton

Industriarbeider
Lærer
Kulturarbeider
Student
Fisker
Gårdbruker

Fauske
Vefsn
Narvik
Bø
Flakstad
Vega

Venstre

Andreassen Gunhill
Langset Arne

Ordfører
Førstekonsulent

Tjeldsund
Nesna

Rød Valgallianse

Jetne Einar

Rådgiver

Alstadhaug

Kystpartiet

Mikalsen Benn
Verningsen Ragnhild

Nærings sjef
Helse- og sosialsjef

Vågan
Hadsel

Troms - 45 representanter

Fylkesordfører: Ronald Rindestu (Sp)

Varaordfører: Britt Skinstad Nordlund (H)

Det norske Arbeiderparti

Dahlø Paul
Bergli Ellen
Myrland Hans Petter
Andberg Wenche A.
Bergland Andreas
Johnsen Eva
Hansen Knut Werner
Bjerke Laila
Johnsgård Arvid
Fyhn Aud O.
Henriksen Martin
Karlsen Karin
*Leknes Håkon
*Emaus Ann-Sissel
*Gamst Ove

Trygdesjef
Lærer
Konsulent
Student
Bedriftsrådgiver
Lærer
Fisker
Adjunkt
Næringskonsulent
Pensjonist
Student
Konsulent
Gårdbruker
Næringsdrivende
Maler

Sørreisa
Tromsø
Lyngen
Lavangen
Harstad
Balsfjord
Karlsøy
Nordreisa
Lenvik
Tromsø
Harstad
Kåfjord
Ibestad
Kvæningen
Dyrøy

Fremskrittspartiet

Andreassen Ole K.
Nielsen Leif Walter
Dahle Jann Willy
Edvardsen Louis S.
*Nylund Tonni

Gårdbruker
Pensjonist
Pensjonist
Lærer
Arbeidsleder

Målselv
Tromsø
Harstad
Lenvik
Torsken

Høyre

Nordlund Britt S.
Fyhn Anna Amdal
Olsen Terje
Andreassen Jorhill
Gudmundsen Kent
Fossbakk Frid E.
*Brox Håkon

Konsulent
Pro-sjef
Sykepleier
Bedriftsøkonom
Student
Selvstendig næringsdrivende
Ordfører

Harstad
Tromsø
Nordreisa
Lenvik
Harstad
Målselv
Skånland

Kristelig Folkeparti

Conradsen Kjell	Lærer	Storfjord
Solheim Jan	Undervisningsinspektør	Lenvik
Stenersen Ruth	Omsorgsarbeider	Tromsø
*Edvardsen Svein	Ingeniør	Kvæfjord

Senterpartiet

Rindestu Ronald	Fylkesordfører	Tranøy
Movinkel Ragnhild	Kontorfullm./ordfører	Bardu
Johansen Torbjørn	Renholdsleder	Tromsø
Stabursvik Randi S.	Fysioterapeut	Harstad
Skallerud Wenche	Rektor	Tromsø
Guttormsen Helge	Historiker	Skjervøy
*Prestbakmo Iver B.	Fylkessekretær	Salangen

Sosialistisk Venstreparti

Eng Vidar	Statsmeteorolog	Tromsø
Cumming Wenche	Lærer	Lenvik
Alm Nils	Inspektør	Skjervøy
*Høgmo Gerd	Rektor	Gratangen

Venstre

Sollied Roar	Inspektør	Målselv
Carlsen Bodil	Lærer	Tromsø

Rød Valgallianse

Frode Bygdnes	Industriarbeider	Harstad
---------------	------------------	---------

Finnmark - 35 representanter

Fylkesordfører: Evy-Ann Midttun (A)

Varaordfører: Arne Pedersen (A)

Det norske Arbeiderparti

Midttun Evy-Ann	Fylkesordfører	Alta
Pedersen Arne	Fisker	Vadsø
Sandtrøen Lisbeth	Rektor	Vardø
Fjeldstad Erik	Kontorsjef	Hammersjef
Eira Inger Marit N.	Sykepleier	Karasjøk
Sjåstad Runar	Koordinator	Sør-Varanger
Balandin Inger Lise	Konsulent	Alta
Johansen Einar	Fisker	Vadsø
Hætta Brita Carina	Daglig leder	Kautokeino
*Mathisen Arvid	Fiskerirettleier	Måsøy
*Mathisen Magnhild	Lærer	Nesseby

Fremskrittspartiet

Johansen Torstein	Pensjonist	Vadsø
Andreassen Bjørn	Rørlegger	Hammerfest
Eriksen Hans J.	Pensjonist	Tana
*Jacobsen Willy	Ambulansesjåfør	Vardø

Høyre

Westlund Birger	Lærer	Båtsfjord
Rundhaug Åshild Karlstrøm	Husmor	Alta
Robertsen Raymond	Fylkessekretær	Hammerfest
Wollmann Sissel	Servicemedarbeider	Sør-Varanger
Johansen Eva	Administrasjonssjef	Porsanger
Breivik Kåre	Konsulent	Tana
*Johansen Kenneth	Skoleelev	Berlevåg
*Gærne Robert	Næringsdrivende	Vadsø

Kristelig Folkeparti

Harila Kåre	Konsulent	Vadsø
Angell Aud	Fylkessekretær	Alta

Senterpartiet

Johansen Einar	Fisker	Hasvik
Daniloff Astrid	Kontorsjef	Sør-Varanger

Sosialistisk Venstreparti

Lødemel Rune	Inspektør	Nordkapp
Saxi Kirsti	Lærer	Vadsø
Johnsen Hans Roald	Rektor	Loppa
*Mikkelsen Jorunn	Barnehageassistent	Kvalsund

Venstre

Vorren Geir	Daglig leder	Vadsø
-------------	--------------	-------

Rød Valgallianse/Norges Kommunistiske Parti

Vaseli Alvin	Lærer	Hammerfest
--------------	-------	------------

Kystpartiet

Liland Geir	Lærer	Lebesby
-------------	-------	---------

Samefolkets liste

Bongo Tore	Lærer	Alta
------------	-------	------



Fylkestingsvalget 1999

Skjema F1

Vedlegg C

Appendix C



Vi ber fylkesvalgstyret sende ett eksemplar av dette skjemaet for hver kommune i utfylt stand til Statistisk sentralbyrå sammen med skjema F2 for hele fylket, så snart som mulig etter fintellingen av valget. Oppgavene hentes inn med hjemmel i § 2-2 i statistikkloven. Jømfør også § 88 i valgloven. Innleveringsfristen er 25. september.

Kommunennummer: _____ Kommunenaavn: _____

Kontaktperson for SSB: _____ Telefonnr.: _____



Avgitte, forkastede og godkjente stemmer.

Avgitte stemmer er lik godkjente stemmegivninger og skal stemme med antall kryss i manntallet. Fra dette trekkes så antall forkastede stemmer spesifisert i punktene 2 - 5. Alle tall spesifiseres for valgtingsstemmer og forhåndsstemmer.

	I alt	Avgitt på valgting	Avgitt på forhånd
1. Avgitte stemmer	<input type="text"/>	<input type="text"/>	<input type="text"/>
- 2. Helt tomme konvolutter	<input type="text"/>	<input type="text"/>	<input type="text"/>
- 3. Konvolutter uten stemmeseddel til fylkestingsvalg	<input type="text"/>	<input type="text"/>	<input type="text"/>
- 4. Blanke blå stemmesedler	<input type="text"/>	<input type="text"/>	<input type="text"/>
- 5. Stemmesedler forkastet av andre grunner	<input type="text"/>	<input type="text"/>	<input type="text"/>
= 6. Godkjente stemmesedler til optelling	<input type="text"/>	<input type="text"/>	<input type="text"/>



Stemmefordeling på valglistene

På neste side er alle registrerte politiske partier ført opp. Andre lister spesifiseres, med fullt offisielt navn, under "Andre offisielle valglistene".

- En stemmeseddel regnes som rettet dersom det er gjort minst én endring i forhold til den offisielle valglista.



Stemmefordeling på de offisielle valglistene	Godkjente stemmesedler				
	I alt	Avgitt på valgting	Av disse rettet	Avgitt på forhånd	Av disse rettet
Det norske Arbeiderparti					
Sosialistisk Venstreparti					
Rød Valgallianse					
Senterpartiet					
Kristelig Folkeparti					
Venstre					
Høyre					
Fremskrittspartiet					
Norges Kommunistiske Parti					
Miljøpartiet De Grønne					
Naturlovpartiet					
Fedrelandspartiet					
Pensjonistpartiet					
Tverrpolitisk kyst- og distriktsparti					
Fylkeslistene for miljø og solidaritet					
Det Liberale Folkepartiet					
Hvit Valgallianse					
Samfunnspartiet					
Generasjonspartiet					
Samlingspartiet (Ny Fremtid)					
Kristent Konservativt Parti					
Andre offisielle valglistor, spesifiser:					
= 7. I alt					

Summen i punkt 7 skal normalt være lik godkjente stemmesedler i punkt 6. Dersom regnestykket ikke stemmer, skriv grunnen til avviket som en kommentar på skjemaet eller på et eget vedleggsark.

Kommentarer:

Dato og underskrift av fylkesvalgstyrets leder: _____



Fylkestingsvalget 1999

Valg av fylkesordfører og varaordfører

Valg av fylkesutvalg

Vedlegg D
Appendix D



Vi ber valgstyret sende ett eksemplar av dette skjemaet i utfylt stand til Statistisk sentralbyrå så snart som mulig etter valgene av fylkesordfører og fylkesutvalg. Oppgavene hentes inn med hjemmel i § 2-2 i statistikkloven. Jamfør også § 88 i valgloven. Innleveringsfristen er 15. november.

Fylkesnummer: _____ Fylkesnavn: _____

Kontaktperson for SSB: _____ Telefonnr.: _____



- Det er navnet på de valglistene som fylkesordfører og varaordfører ble nominert på ved valget i september som skal føres opp. Ikke eventuelle samarbeidslistene som ble dannet ved fylkesordførervalget.

Navnet på den nyvalgte fylkesordføreren:

Navnet på den valglisten som fylkesordføreren ble nominert på ved valget i september 1999:

Navnet på den nyvalgte varaordføreren:

Navnet på den valglisten som varaordføreren ble nominert på ved valget i september 1999:

Antall representanter i fylkestinget:

Antall representanter i fylkesutvalget:

Antall fylkesutvalgsmedlemmer, varamedlemmer og gjenvalgte medlemmer fra de ulike valglistene. Kvinner og menn.

- På neste side er alle registrerte partier ved valget i september ført opp. I tillegg er det rubrikker for andre offisielle valglistene.
- Valgte medlemmer, varamedlemmer og gjenvalgte medlemmer til fylkesutvalget skal føres opp under de valglistene de ble valgt til fylkestinget på ved valget i september. De skal ikke grupperes etter eventuelle felleslister som ble dannet ved valg til fylkesutvalg.
- Et fylkesutvalgsmedlem regnes som gjenvalgt dersom vedkommende var fast medlem av det sittende fylkesutvalg den dagen det nye fylkesutvalget ble valgt.



Valglister ved valget i september 1999	Valgte medlemmer av fylkesutvalget			Valgte varamenn til fylkesutvalget			Gjenvolgte medlemmer av fylkesutvalget		
	I alt	Menn	Kvinner	I alt	Menn	Kvinner	I alt	Menn	Kvinner
Det norske Arbeiderparti									
Sosialistisk Venstreparti									
Rød Valgallianse									
Senterpartiet									
Kristelig Folkeparti									
Venstre									
Høyre									
Fremskrittspartiet									
Norges Kommunistiske Parti									
Miljøpartiet De Grønne									
Naturlovpartiet									
Fedrelandspartiet									
Pensjonistpartiet									
Tverrpolitisk kyst- og distriktsparti									
Fylkeslistene for miljø og solidaritet									
Det Liberale Folkepartiet									
Hvit Valgallianse									
Samfunnspartiet									
Generasjonspartiet									
Samlingspartiet (Ny Fremtid)									
Kristent Konservativt Parti									
Andre offisielle valglister, spesifiser:									
= I alt									

Dato og underskrift av fylkesvalgstyrets leder: _____

Tidligere utkommet på emneområdet

Previously issued on the subject

Norges offisielle statistikk (NOS)

Official Statistics of Norway

Fylkestingsvalget *County Council Election*

A	770	1975
B	100	1979
B	463	1983
B	771	1987
C	60	1991
C	343	1995

Samfunnsspeilet

Nr. 3/94 Norge, Europa og EU

De sist utgitte publikasjonene i serien Norges offisielle statistikk

Recent publications in the series Official Statistics of Norway

Merverdiavgift på 23 prosent kommer i tillegg til prisene i denne oversikten hvis ikke annet er oppgitt

- C 592 Olje- og gassvirksomhet 4. kvartal 1999: Statistikk og analyse *Oil and Gas Activity 4th Quarter 1999: Statistics and Analysis*. 2000. 76s. 115 kr inkl. mva. ISBN 82-537-4797-7
- C 593 Industristatistikk 1997: Næringstall *Manufacturing Statistics 1997: Industrial Figures*. 2000. 134s. 140 kr inkl. mva. ISBN 82-537-4798-5
- C 594 Spesialisthelsetjenesten 1990-1998: Somatiske sykehus, psykiatriske institusjoner m.m. *Specialist Health Service 1990-1998: General Hospitals, Psychiatric Institutions, etc.* 2000. 86s. 115 kr inkl. mva. ISBN 82-537-4801-9
- C 595 Energistatistikk 1998 *Energy Statistics 1998*. 2000. 129s. 140 kr inkl. mva. ISBN 82-537-4803-5
- C 596 Statistikk over eiendomsdrift, forretningsmessig tjenesteyting og uleievirksomhet 1997 *Real Estate, Renting and Business Activities 1997*. 2000. 60s. 115 kr inkl. mva. ISBN 82-537-4805-1
- C 597 Varehandelsstatistikk 1997 *Wholesale and Retail Trade Statistics 1997*. 2000. 90s. 115 kr inkl. mva. ISBN 82-537-4812-4
- C 598 Lastebiltransport 1996-1998 *Road Goods Transport 1996-1998*. 2000. 92s. 115 kr inkl. mva. ISBN 82-537-4815-9
- C 599 Bygge- og anleggsstatistikk 1997 *Construction Statistics 1997*. 2000. 68s. 115 kr inkl. mva. ISBN 82-537-4817-5
- C 600 Statistisk årbok 2000 *Statistical Yearbook 2000*. 2000. 575s. 250 kr inkl. mva. ISBN 82-537-4818-3
- C 601 Elektrisitetsstatistikk 1997 *Electricity Statistics 1997*. 2000. 67s. 115 kr inkl. mva. ISBN 82-537-4819-1
- C 603 Byggearealstatistikk 1999 *Building Statistics 1999*. 2000. 53s. 115 kr inkl. mva. ISBN 82-537-4821-3
- C 605 Olje- og gassvirksomhet 1. kvartal 2000: Statistikk og analyse *Oil and Gas Activity 1st Quarter 2000: Statistics and Analysis*. 2000. 96s. 115 kr inkl. mva. ISBN 82-537-4826-4
- C 606 Utenrikshandel 1999 *External Trade 1999*. 2000. 152s. 155 kr inkl. mva. ISBN 82-537-4828-0
- C 608 Lakse- og sjøaurefiske 1999 *Salmon and Sea Trout Fisheries 1999*. 2000. 41s. 100 kr inkl. mva. ISBN 82-537-4830-2
- C 609 Fiskeoppdrett 1998 *Fish Farming 1998*. 2000. 55s. 115 kr inkl. mva. ISBN 82-537-4831-0
- C 610 Reiselivsstatistikk 1999 *Statistics on Travel 1999*. 2000. 90s. 115 kr inkl. mva. ISBN 82-537-4836-1
- C 611 Helsestatistikk 1992-1998 *Health Statistics 1992-1998*. 2000. 70s. 115 kr inkl. mva. ISBN 82-537-4842-6
- C 612 Skogstatistikk 1998 *Forestry Statistics 1998*. 2000. 87s. 115 kr inkl. mva. ISBN 82-537-4843-4
- C 613 Nasjonalregnskapsstatistikk 1992-1999: Institusjonelt sektorregnskap. 2000. 59s. 115 kr inkl. mva. ISBN 82-537-4844-2
- C 614 National Accounts 1992-1999: Institutional Sector Accounts. 2000. 61s. 115 kr inkl. mva. ISBN 82-537-4845-0
- C 615 Olje- og gassvirksomhet 2. kvartal 2000: Statistikk og analyse *Oil and Gas Activity 2nd Quarter 2000: Statistics and Analysis*. 2000. 82s. 115 kr inkl. mva. ISBN 82-537-4846-9
- C 616 Standard for økonomiske regioner *Classification of Economic Regions*. 2000. 53s. 115 kr inkl. mva. ISBN 82-537-4847-7
- C 618 Jaktstatistikk 1999 *Hunting Statistics 1999*. 2000. 63s. 115 kr inkl. mva. ISBN 82-537-4849-3
- C 619 Elektrisitetsstatistikk 1998 *Electricity Statistics 1998*. 2000. 67s. 115 kr inkl. mva. ISBN 82-537-4850-7
- C 623 Fiskeristatistikk 1996-1997 *Fishery Statistics 1996-1997*. 2000. 116s. 140 kr inkl. mva. ISBN 82-537-4857-4