



Jordbruksteljing 1999

Rogaland

Noregs offisielle statistikk

I denne serien blir hovudsakleg primærstatistikk, statistikk frå statistiske rekneskapssystem og resultat frå spesielle teljingar og undersøkingar publiserte. Serien har først og fremst referanse- og dokumentasjonsformål. Presentasjonen skjer vesentleg i form av tabellar, figurar og nødvendig informasjon om datamaterialet, innsamlings- og bearbeidingsmetodar samt omgrep og definisjonar. I tillegg blir det gitt ei kort oversikt over hovudresultata.

Serien omfattar òg publikasjonane Statistisk årbok, Historisk statistikk, Regionalstatistikk og Veiviser i norsk statistikk.

Official Statistics of Norway

This series consists mainly of primary statistics, statistics from statistical accounting systems and results of special censuses and surveys, for reference and documentation purposes. Presentation is basically in the form of tables, figures and necessary information about data, collection and processing methods, and concepts and definitions. In addition, a short overview of the main results is given.

The series also includes the publications Statistical Yearbook of Norway, Historical Statistics, Regional Statistics and Guide to Norwegian Statistics.

© Statistisk sentralbyrå, august 2001

Dersom materiale frå denne publikasjonen blir nytta, ver vennleg å gi opp Statistisk sentralbyrå som kjelde.

ISBN 82-537-4938-4

Emnegruppe

10.04.10

Design: Enzo Finger Design
Trykk: Kopsenteret, SSB/150

| Standardteikn i tabellar | Symbols in tables | Symbol |
|--|---|--------|
| Tal er umogleg | Category not applicable | . |
| Oppgåve manglar | Data not available | .. |
| Oppgåve manglar førebels | Data not yet available | ... |
| Tal kan ikkje offentliggjera | Not for publication | : |
| Null | Nil | - |
| Mindre enn 0,5 av den brukte eininga | Less than 0.5 of unit employed | 0 |
| Mindre enn 0,05 av den brukte eininga | Less than 0.05 of unit employed | 0,0 |
| Førebels tal | Provisional or preliminary figure | * |
| Brot i den loddrette serien | Break in the homogeneity of a vertical series | — |
| Brot i den vassrette serien | Break in the homogeneity of a horizontal series | |
| Desimalskiljeteikn | Decimal punctuation mark | ,(,) |

Forord

Publikasjonen NOS Jordbruksteljing 1999, fylkeshefte for Rogaland, gir ein oversikt over kommuneresultata frå den fullstendige jordbruksteljinga som blei gjennomført i 1999.

Publikasjonen inneheld statistikk over talet på driftseiningar, arealbruk, husdyr, eigedomsforhold, grøfting, nydyrking, driftsbygningar, maskinar, reiskapar og arbeidsinnsats m.m. Så langt det er mogleg, har dei nyaste resultata blitt stilt saman med resultat frå tidlegare teljingar.

Teljingsmaterialet er særdeles omfattande, og ikkje alt får plass i dette fylkesheftet. Sidan data ligg føre på einingsnivå, kan meir detaljert og "skreddarsydd" statistikk produserast på bestilling.

Hovudresultata er òg tilgjengelege på Internett-sidene til Statistisk sentralbyrå under emnet Jordbruk og skogbruk (<http://www.ssb.no/jt1999/>).

Delar av statistikken har tidlegare blitt publisert på Internett-sidene til Statistisk sentralbyrå: <http://www.ssb.no/>.

Førstekonsulent Eivind Siig Meen, konsulentane Laila Holmen Lystad og Mona Paulsrud har under leiing av prosjektleiar Dagfinn Sve utarbeidd publikasjonen. Ansvarleg seksjonssjef er Ole Osvald Moss, Seksjon for primærnæringsstatistikk.

Statistisk sentralbyrå,
Oslo/Kongsvinger, 13. august 2001

Svein Longva

Nils Håvard Lund

Innhald

| | |
|--|------------|
| Figurregister | 6 |
| Tabellregister | 7 |
| Bakgrunn og formål | 11 |
| Opplegg og gjennomføring | 11 |
| Omfang | 11 |
| Datakjelder | 11 |
| Datainnsamling og -organisering | 11 |
| Kontroll- og revisjonsprosessen | 12 |
| Omgrep og kjennemerke | 12 |
| Feilkjelder og uvisse | 12 |
| Innsamlings- og handsamingsfeil | 12 |
| Kontroll og revisjon..... | 13 |
| Bruk av tabellane | 13 |
| Merknader til tabellane | 13 |
| Meir informasjon | 13 |
| Publisering | 13 |
| Spesialtinging | 13 |
| Internett | 13 |
| Kontakt i Statistisk sentralbyrå | 13 |
| Vedlegg | |
| A. Hovudskjema | 90 |
| B. Rettleiing..... | 94 |
| Tidlegare utgitt på emneområdet | 102 |
| Dei sist utgitte publikasjonane i serien Noregs offisielle statistikk | 103 |

Figurregister

| | |
|--|----|
| 1.1. Driftseiningar, etter storleiken på jordbruksareal i drift. Rogaland. 1969, 1979, 1989 og 1999 | 14 |
| 1.2. Gjennomsnittleg jordbruksareal pr. driftseining. Rogaland. 1989 og 1999. Dekar | 14 |
| 1.3. Jordbruksareal pr. driftseining. Rogaland. 1949, 1959, 1969, 1979, 1989 og 1999. Dekar | 14 |
| 1.4. Leigd jordbruksareal i prosent av jordbruksareal i drift. Rogaland. 1999 | 15 |
| 1.5. Jordbruksareal i drift, etter eigd og leigd jordbruksareal. Rogaland. 1979, 1989 og 1999. Dekar | 15 |
| 2.1. Delen driftseiningar med husdyr. Rogaland. 1979, 1989 og 1999. Prosent..... | 36 |
| 2.2. Driftseiningar med kyr og sau. Rogaland. 1969, 1979, 1989 og 1999 | 36 |
| 2.3. Delen driftseiningar med kyr, etter buskapsstorleik. Rogaland. 1979, 1989 og 1999. Prosent | 36 |
| 2.4. Kyr. Rogaland. 1969, 1979, 1989 og 1999..... | 37 |
| 2.5. Sau over 1 år. Rogaland. 1969, 1979, 1989 og 1999 | 37 |
| 2.6. Verpehøner. Rogaland. 1969, 1979, 1989 og 1999 | 37 |
| 3.1. Traktorar. Rogaland. 1989 og 1999 | 49 |
| 3.2. Firehjulstraktorar, etter årsmoell. Rogaland. 1989 og 1999 | 49 |
| 3.3. Firehjulstraktorar, etter motorstyrke. Rogaland. 1989 og 1999..... | 49 |
| 3.4. Driftsbygningar, etter byggjeår. Rogaland. 1999 | 50 |
| 3.5. Driftsbygningar, etter storleik. Rogaland. 1999..... | 50 |
| 4.1. Referansepersonar, etter alder. Rogaland. 1989 og 1999. Prosent..... | 70 |
| 4.2. Eigedomar med odelsrett, etter overtakingsår og kjønn. Rogaland. 1969-1999..... | 70 |
| 4.3. Arbeidsinnsats på driftseiningane i jord- og hagebruk. Rogaland. 1. august 1998-31. juli 1999. Prosent | 70 |
| 4.4. Personlege brukarar og ektefellar/sambuarar, etter arbeidsinnsats på driftseiningane. Rogaland. 1. juli 1988-30. juni 1989 og 1. august 1998-31. juli 1999 | 71 |

Tabellregister

1. Jordbruksstruktur (enheter, areal, grøfting, nydyrking, gjødsling mv.)

| | | |
|------|---|----|
| 1.1 | Driftseiningar, etter storleiken på jordbruksareal i drift og alder til referanseperson. Rogaland. 1989 og 1999 .. | 16 |
| 1.2 | Gjennomsnittleg jordbruksareal i drift pr. driftseining og jordbruksareal i drift, etter storleiken på jordbruksareal i drift og alder til referanseperson. Rogaland. 1989 og 1999. Dekar | 17 |
| 1.3 | Driftseiningar som dyrkar ulike vekstar, etter jordbruksareal i drift. Rogaland. 1989 og 1999 | 18 |
| 1.4 | Areal av ulike vekstar, etter jordbruksareal i drift. Rogaland. 1989 og 1999. Dekar | 19 |
| 1.5 | Driftseiningar og areal med korn og oljevekstar til mogning, etter storleiken på jordbruksareal i drift. Rogaland. 1989 og 1999 | 20 |
| 1.6 | Driftseiningar og areal med korn og oljevekstar til mogning, etter storleiken på areal av korn og oljevekstar til mogning og jordbruksareal i drift. Rogaland. 1989 og 1999. Dekar | 21 |
| 1.7 | Driftseiningar og areal med fulldyrka eng, overflatedyrka eng og innmarksbeite, etter jordbruksareal i drift. Rogaland | 22 |
| 1.8 | Driftseiningar og areal med fulldyrka eng, etter areal av fulldyrka eng og jordbruksareal i drift. Rogaland. 1989 og 1999 | 23 |
| 1.9 | Driftseiningar og areal, etter alder på fulldyrka eng. Rogaland. 1999 | 24 |
| 1.10 | Driftseiningar med potet og areal med potet, etter storleiken på potetarealet og jordbruksareal i drift. Rogaland. 1989 og 1999 | 25 |
| 1.11 | Leigd jordbruksareal, etter kontraktstype. Rogaland. 1989 og 1999. Dekar | 26 |
| 1.12 | Betaling for leigd jordbruksareal. Rogaland. 1989 og 1999 | 27 |
| 1.13 | Jordleige. Rogaland. 1989 og 1999 | 28 |
| 1.14 | Driftseiningar, etter talet på teigar og jordstykke som jordbruksareal i drift er oppdelte i. Rogaland. 1999 | 29 |
| 1.15 | Driftseiningar, etter køyreavstand frå tunet på hovudbruket til det jordstykket som ligg lengst unna og etter jordbruksareal i drift. Rogaland. 1999 | 30 |
| 1.16 | Driftseiningar som i perioden 1994-1998 grøfta, nydyrka eller tok i bruk jordbruksareal som hadde vore ute av drift i minst 2 år. Rogaland. 1999 | 31 |
| 1.17 | Driftseiningar med bruk av nitrogen i handelsgjødsel til korn og oljevekstar til mogning, etter storleiken på areal med korn og oljevekstar til mogning. Rogaland. 1988 og 1998 | 32 |
| 1.18 | Driftseiningar med bruk av fosfor i handelsgjødsel til korn og oljevekstar til mogning, etter storleiken på areal med korn og oljevekstar til mogning. Rogaland. 1988 og 1998 | 33 |
| 1.19 | Driftseiningar med bruk av nitrogen i handelsgjødsel til fulldyrka eng, etter areal av fulldyrka eng. Rogaland. 1988 og 1998 | 34 |
| 1.20 | Driftseiningar med bruk av fosfor i handelsgjødsel til fulldyrka eng, etter areal av fulldyrka eng. Rogaland. 1988 og 1998 | 35 |

2. Husdyr

| | | |
|------|---|----|
| 2.1 | Driftseiningar med ulike husdyrslag, etter storleiken på jordbruksareal i drift. Rogaland. 1. juni 1989 og 31. juli 1999 | 38 |
| 2.2 | Ulike husdyrslag, etter storleiken på jordbruksareal i drift. Rogaland. 1. juni 1989 og 31. juli 1999 | 39 |
| 2.3 | Gjennomsnittleg dyretal pr. driftseining med vedkomande husdyrslag, etter storleiken på jordbruksareal i drift og alder til referanseperson. Rogaland. 1. juni 1989 og 31. juli 1999 | 40 |
| 2.4 | Driftseiningar utan og med husdyr og kombinasjonar av ulike slag. Rogaland. 1. juni 1989 og 31. juli 1999 | 41 |
| 2.5 | Driftseiningar med storfe. Rogaland. 1979, 1989 og 1999 | 42 |
| 2.6 | Storfe. Rogaland. 1979, 1989 og 1999 | 43 |
| 2.7 | Driftseiningar med sau og geit. Rogaland. 1979, 1989 og 1999 | 43 |
| 2.8 | Sau og geit. Rogaland. 1979, 1989 og 1999 | 44 |
| 2.9 | Driftseiningar med svin og talet på svin. Rogaland. 1979, 1989 og 1999 | 44 |
| 2.10 | Driftseiningar med fjørfe og talet på fjørfe. Rogaland. 1979, 1989 og 1999 | 45 |
| 2.11 | Driftseiningar med mjølkekyr og talet på mjølkekyr, etter buskapsstorleik, jordbruksareal i drift og alder til referanseperson. Rogaland. 1. juni 1989 og 31. juli 1999 | 45 |
| 2.12 | Driftseiningar med sau 1 år og eldre og talet på sau 1 år og eldre, etter buskapsstorleik, jordbruksareal i drift og alder til referanseperson. Rogaland. 1. juni 1989 og 31. juli 1999 | 46 |
| 2.13 | Driftseiningar med alssvin og talet på alssvin, etter buskapsstorleik, jordbruksareal i drift og alder til referanseperson. Rogaland. 1. juni 1989 og 31. juli 1999 | 47 |
| 2.14 | Driftseiningar med verpehøner og talet på verpehøner, etter buskapsstorleik, jordbruksareal i drift og alder til referanseperson. Rogaland. 1. juni 1989 og 31. juli 1999 | 48 |

3. Maskiner, redskap og driftsbygninger

| | | |
|------|--|----|
| 3.1 | Driftseiningar med firehjulstraktorar, etter to- eller firehjulstrekk. Rogaland. 1989 og 1999 | 51 |
| 3.2 | Driftseiningar med traktor, etter talet på traktorar. Rogaland. 1989 og 1999 | 51 |
| 3.3 | Firehjulstraktorar, etter motorstyrke. Rogaland. 1989 og 1999 | 52 |
| 3.4 | Firehjulstraktorar med firehjulstrekk, etter motorstyrke. Rogaland. 1989 og 1999 | 52 |
| 3.5 | Firehjulstraktorar med tohjulstrekk, etter motorstyrke. Rogaland. 1989 og 1999 | 53 |
| 3.6 | Firehjulstraktorar, etter årsmodell. Rogaland. 1989 og 1999 | 53 |
| 3.7 | Firehjulstraktorar med firehjulstrekk, etter årsmodell. Rogaland. 1989 og 1999 | 54 |
| 3.8 | Firehjulstraktorar med tohjulstrekk, etter årsmodell. Rogaland. 1989 og 1999 | 54 |
| 3.9 | Traktorar, etter talet på timar brukt siste 12 månader og motorstyrke. Rogaland. 1999 | 55 |
| 3.10 | Traktorar med firehjulstrekk, etter talet på timar brukt siste 12 månader og motorstyrke. Rogaland. 1999 | 56 |
| 3.11 | Traktorar med tohjulstrekk, etter talet på timar brukt siste 12 månader og motorstyrke. Rogaland. 1999 | 57 |
| 3.12 | Tohjulstraktorar og motorslåmaskinar. Rogaland. 1989 og 1999 | 57 |
| 3.13 | Skurtreskarar, etter årsmodell og breidde på skjerebordet. Rogaland. 1989 og 1999 | 58 |
| 3.14 | Åkersprøyter, etter årsmodell og bombreidde. Rogaland. 1999 | 58 |
| 3.15 | Driftseiningar med reiskapar til firehjulstraktor. Rogaland. 1999 | 59 |
| 3.16 | Talet på reiskapar for firehjulstraktor. Rogaland. 1999 | 59 |
| 3.17 | Driftseiningar med reiskapar til firehjulstraktor. Rogaland. 1999 | 60 |
| 3.18 | Talet på reiskapar for firehjulstraktor. Rogaland. 1999 | 60 |
| 3.19 | Driftseiningar med reiskapar til firehjulstraktor. Rogaland. 1999 | 61 |
| 3.20 | Talet på reiskapar for firehjulstraktor. Rogaland. 1999 | 61 |
| 3.21 | Driftseiningar med leigekøyring for andre mot betaling siste 12 månader. Rogaland. 1999 | 62 |
| 3.22 | Driftseiningar med innleige av maskinar med førar mot betaling siste 12 månader. Rogaland. 1999 | 62 |
| 3.23 | Driftseiningar som driv med maskinsamarbeid/bytearbeid med maskinar utan betaling siste 12 månader. Rogaland. 1999 | 63 |
| 3.24 | Driftseiningar med vatningsanlegg, vatningsutstyr, vasskjelder og del av areal som kan vatnast. Rogaland. 1989 og 1999 | 64 |
| 3.25 | Driftsbygningar. Rogaland. 1989 og 1999 | 65 |
| 3.26 | Driftsbygningar, etter storleik på grunnflate. Rogaland. 1999 | 65 |
| 3.27 | Driftsbygningar, etter byggjeår. Rogaland. 1999 | 66 |
| 3.28 | Driftsbygningar, etter siste ombyggingsår/påbyggingsår. Rogaland. 1999 | 66 |
| 3.29 | Driftseiningar med driftsbygningar, etter kva formål bygningane er nytta til. Rogaland. 1999 | 67 |
| 3.30 | Driftsbygningar, etter kva formål bygningane er nytta til. Rogaland. 1999 | 67 |
| 3.31 | Driftseiningar med tørkeanlegg for korn, høytørke, naudstraumsaggregat og brannvarslingsanlegg. Rogaland. 1989 og 1999 | 68 |
| 3.32 | Tal driftseiningar med kufjøs i bruk eller i brukbar stand, husdyr, gjødsellager og talle. Rogaland. 1999 | 68 |
| 3.33 | Driftseiningar med blautgjødsellager og fastgjødsellager. Rogaland. 1999 | 69 |

4. Utdanning, tilleggsnæringar, arbeidsforbruk

| | | |
|------|--|----|
| 4.1 | Personlege brukarar (referansepersonar), etter kjønn og sivil status. Rogaland. 1989 og 1999 | 72 |
| 4.2 | Personlege brukarar (referansepersonar), etter kjønn og alder. Rogaland. 1989 og 1999 | 72 |
| 4.3 | Driftseiningar med jordbruksareal i drift, eigarar og forpaktarar av driftseiningane, jordbruksareal i drift i alt og eigd jordbruksareal i kommunen. Rogaland. 1989 og 1999 | 73 |
| 4.4 | Tal personlege brukarar, etter når dei tok over hovudbruket. Rogaland. 1989 og 1999 | 73 |
| 4.5 | Personlege brukarar som eig hovudbruket, etter odelsrett og kjønn. Rogaland. 1999 | 74 |
| 4.6 | Personlege brukarar og ektefellar/sambuarar, etter kjønn og type utdanning. Rogaland. 1989 og 1999 | 74 |
| 4.7 | Driftseiningar, etter talet på årsverk i jord- og hagebruk. Rogaland. 1. august 1998-31. juli 1999 | 75 |
| 4.8 | Arbeidsinnsats på driftseiningane. Rogaland. 1. august 1998-31. juli 1999. Timeverk | 75 |
| 4.9 | Mannlege brukarar med arbeid på og utanom driftseininga. Rogaland. 1. juli 1988-30. juni 1989 og 1. august 1998-31. juli 1999 | 76 |
| 4.10 | Kvinnelege brukarar med arbeid på og utanom driftseiningane. Rogaland. 1. juli 1988-30. juni 1989 og 1. august 1998-31. juli 1999 | 76 |
| 4.11 | Personlege brukarar og ektefellar/sambuarar, etter kjønn og arbeidsinnsats på driftseiningane. Rogaland. 1. juli 1988-30. juni 1989 og 1. august 1998-31. juli 1999 | 77 |
| 4.12 | Personlege brukarar (referansepersonar og medbrukarar), etter arbeidsinnsats på driftseiningane. Rogaland. 1. juli 1988-30. juni 1989 og 1. august 1998-31. juli 1999 | 78 |
| 4.13 | Personlege brukarar og ektefellar/sambuarar med arbeidsinnsats på driftseiningane, etter kjønn og type arbeid. Rogaland. 1. august 1998-31. juli 1999. Tal og timeverk | 79 |
| 4.14 | Personlege brukarar og ektefellar/sambuarar, etter kjønn og arbeidsinnsats utanom driftseiningane. Rogaland. 1. juli 1988-30. juni 1989 og 1. august 1998-31. juli 1999 | 79 |

4. Utdanning, tilleggsnæringer, arbeidsforbruk (forts.)

| | |
|---|----|
| 4.15 Personlege brukarar (referansepersonar og medbrukarar), etter arbeidsinnsats utanom driftseiningane. Rogaland. 1. juli 1988-30. juni 1989 og 1. august 1998-31. juli 1999..... | 80 |
| 4.16 Arbeidsinnsats utanom driftseiningane av personlege brukarar og ektefellar/sambuarar, etter kjønn og type arbeid. Rogaland. 1. juli 1988-30. juni 1989 og 1. august 1998-31. juli 1999. Timeverk | 81 |
| 4.17 Arbeidsinnsats utført på driftseiningane av familiemedlemmer, etter kjønn og type arbeid. Rogaland. 1. august 1998-31. juli 1999. Tal personar og timeverk | 82 |
| 4.18 Arbeidsinnsats utført på driftseiningane av fast hjelp, etter kjønn og type arbeid. Rogaland. 1. august 1998-31. juli 1999. Tal personar og timeverk | 83 |
| 4.19 Arbeidsinnsats utført på driftseiningane av tilfeldig hjelp, etter kjønn og type arbeid. Rogaland. 1. august 1998-31. juli 1999. Tal personar og timeverk | 84 |
| 4.20 Arbeid utført av innleigde sjølvstendig næringsdrivande. Rogaland. 1. august 1998-31. juli 1999. Tal personar og timeverk..... | 84 |
| 4.21 Driftseiningar med tilleggsnæringer. Rogaland. 1999 | 85 |

5. Gartneri og hagebruk

| | |
|--|----|
| 5.1 Driftseiningar og areal med grønsaker, frukt, bær og veksthus. Rogaland. 1985, 1989 og 1999..... | 87 |
| 5.2 Areal med grønsaker på friland. Rogaland. 1985, 1989 og 1999. Dekar | 87 |
| 5.3 Areal med frukt. Rogaland. 1985, 1989 og 1999. Dekar | 87 |
| 5.4 Driftseiningar og areal med bær dyrking på friland. Rogaland. 1985, 1989 og 1999..... | 88 |
| 5.5 Armaturar og vekstlys i veksthus. Rogaland. 1985, 1989 og 1999..... | 88 |
| 5.6 Driftseiningar med veksthus og energibruk i veksthus. Rogaland. 1985, 1989 og 1999..... | 88 |
| 5.7 Produksjon av tomat og agurk i veksthus. Rogaland. 1984, 1988 og 1998 | 89 |
| 5.8 Produksjon av blomster i veksthus. Rogaland. 1984, 1988 og 1998. 1 000 stk..... | 89 |

Bakgrunn og formål

Fullstendige jordbruksteljingar er blitt gjennomførte med ca. 10 års mellomrom i perioden 1907-1969. I 1979 og 1989 blei det halde fullstendige landbruksteljingar, som i hovudsak omfatta driftseiningar med jordbruksareal i drift, reine skogeigedomar og eigedomar med eige jordbruksareal.

Formålet med jordbruksteljinga i 1999 har vore å skaffe fram opplysningar om ressurs- og produksjonsgrunnlag og driftsmessige, miljømessige og økonomiske forhold innafor jordbruksnæringa.

Resultata frå dei fullstendige teljingane har alltid vore viktige som grunnlag for planlegging, utgreiing, avgjerdsstøtte for offentlege styresmakter, landbruksforvaltning, forskning og for organisasjonane innafor næringa.

Dette fylkesheftet gir ein presentasjon av resultata frå teljinga på kommunenivå. For å vise utviklinga over tid, er det teke med samanliknbare tal frå tidlegare teljingar i dei tabellane der det er mogleg.

Opplegg og gjennomføring

Omfang

Jordbruksteljinga i 1999 omfatta alle driftseiningane med minst 5 dekar jordbruksareal i drift. I tillegg var ein del husdyrbrukarar og gartneri- og hagebruksprodusentar oppgåvepliktige, sjølv om dei hadde mindre enn 5 dekar jordbruksareal i drift. Reint konkret omfatta teljinga alle som fylte eit eller fleire av følgjande vilkår:

1. Alle som dreiv minst 5 dekar jordbruksareal
2. " " " " 300 m² veksthusareal
3. " " " " 2 dekar grønnsaker på friland
4. " " " " 1 dekar med frukttre
5. " " " " 1 dekar jordbærareal
6. " " " " 1 dekar bringebærareal
7. " " " " 1 dekar solbærareal
8. " " " " 1 dekar planteskule
9. Alle med minst 10 storfe, medrekna kalvar
10. " " " 25 sauer over 1 år
11. " " " 10 geiter over 1 år
12. " " " 5 alssvin og/eller 200 andre svin
13. " " " 1 000 høner og/eller kyllingar påsett til verpehøner
14. " " " 5 000 slaktekyllingar

Datakjelder

Landbruksregisteret blei nytta som adresseregister ved utsending av skjema til dei brukarane som var

oppgåvepliktige til teljinga. Ansvar for Landbruksregisteret blei i 2000 overført frå Norsk institutt for jord- og skogkartlegging (NIJOS) til Statens landbruksforvaltning (SLF).

Søknad om produksjonstilskott i jordbruket pr. 31. juli 1999 blei nytta som datakjelde for å hente detaljerte opplysningar om bruken av jordbruksareal og om talet på husdyr. Dette er òg årsaka til at teljingsdatoen eller registreringstidspunktet i 1999 var samanfallande med Søknad om produksjonstilskott i jordbruket pr. 31. juli 1999. Dei som ikkje søkte tilskott, måtte levere eige skjema til Statistisk sentralbyrå med tilsvarande opplysningar.

Data frå sjølvmeldingane er òg i ettertid kopla til teljingseiningane, men dette datamaterialet blir ikkje publisert i fylkeshefta.

Datainnsamling og -organisering

I tillegg til dei administrative datakjeldene som er nemnde ovanfor, baserte teljinga seg på opplysningar henta inn på spørreskjema. Det blei utarbeidd tre ulike skjema i samband med teljinga, og desse blei sende direkte til oppgåvegivarane i midten av juli. Teljingsdatoen var 31. juli 1999. Ei prøveteljing blei gjennomført hausten 1998.

Den kommunale landbruksforvaltninga spela ei viktig rolle i samband med datainnsamlinga. Lokalkunnskap og hjelp med skjemautfyllinga var til uvurderleg nytte i teljingsarbeidet.

Prøveteljinga

I september 1998 blei det gjennomført ei prøveundersøking med to oppgåvegivarar i kvar kommune. Saman med hovudskjemaet skulle deltakarane i prøveundersøkinga òg fylle ut eit evalueringsskjema om kva dei opplevde som vanskeleg/uforståeleg i samband med skjemautfyllinga. Resultata frå prøveteljinga gav nyttige tilbakemeldingar i det vidare arbeidet med skjemaforminga.

Hovudskjema

Alle oppgåvepliktige einingar (jf. Omfang) skulle fylle ut hovudskjemaet. Eiggarar av berre skogareal og eiggarar med alt jordbruksareal ute av drift eller bortleigd, var ikkje oppgåvepliktige til teljinga. På hovudskjemaet blei det stilt generelle spørsmål om eigedomsforhold, areal, arrondering, grøfting og nydyrking, driftsbygningar, maskinar og reiskapar, arbeidsinnsats, tilleggsnæringar m.m.

Tilleggsskjema

Dei brukarane som ikkje søkte produksjonstilskott pr. 31. juli 1999, men som likevel var oppgåvepliktige til teljinga (jf. 2.1. Omfang), måtte fylle ut tilleggsskjema med spørsmål om bruken av jordbruksarealet og talet

på husdyr. Saman med opplysningane frå tilskottsmaterialet, gav dette ei totaloversikt over talet på einingar, jordbruksareal i drift og talet på husdyr.

Gartneri- og hagebruksskjema

Dei brukarane som ikkje søkte produksjonstilskott pr. 31. juli 1999, men som likevel var oppgåvepliktige til teljinga (jf. 2.1. Omfang), måtte fylle ut tilleggsskjema med spørsmål om bruken av jordbruksarealet og talet på husdyr. Saman med opplysningane frå tilskottsmaterialet, gav dette ei totaloversikt over talet på einingar, jordbruksareal i drift og talet på husdyr.

Kontroll- og revisjonsprosessen

Skjema har gjennomgått ein særskild grundig kontroll- og revisjonsprosess:

- Skjema med rettleiing blei sende direkte til oppgåvegivarane som sjølve stod for utfyllinga.
- Utfylte skjema blei samla inn av den kommunale landbruksforvaltninga, som gjorde ein grovkontroll.
- I Statistisk sentralbyrå blei kvart skjema først kontrollert manuelt. Ved eventuelle feil og manglar i oppgåvene, blei den kommunale landbruksforvaltninga kontakta pr. telefon eller brev for innhenting av tilleggsinformasjon.
- Skjema blei så leste optisk og deretter gjennomgått ved hjelp av maskinelle kontrollar/opprettingar.
- Til slutt har den kommunale landbruksforvaltninga igjen kontrollert tala på kommunenivå - stilt saman med tala frå 1989-teljinga.

Data frå produksjonstilskottsmaterialet blir rutinemessig kontrollert av den kommunale landbruksforvaltninga. Årleg blir 5 prosent av einingane trekte ut for fysisk kontroll, det vil seie at ein person møter opp på gardsbruket for å kontrollere at opplysningane som blei gitt på søknadsskjemaet er korrekte. Søknadsskjema med feil og manglar blir stoppa i landbruksavdelinga hos fylkesmannen, og gjerne returnerte til kommunen.

Omgrep og kjennemerke

Driftseining

Verksemd med jordbruksdrift inkludert husdyrhald og hagebruk. Driftseininga omfattar alt som blir drive som ei eining, medrekna leigd jordbruksareal, og er uavhengig av kommunegrenser.

Hovudbruk

Den delen av driftseininga der brukar(ane) bur og/eller der den/dei viktigaste driftsbygninga(ne) er plasserte.

Brukar(ane)

Den/dei som er ansvarlege for drifta av driftseininga.

Familiemedlemmer

Slektingar i rett opp- eller nedstigande linje og sysken av brukar(ane).

Eigar

Den/dei som har tinglyst skøyte på hovudbruket.

Leigar

Den/dei som leiger/forpaktar hovudbruket.

Jordbruksareal i drift

Omfattar alt eige og leigd jordbruksareal i drift på driftseininga, medrekna eittårig brakk. Fulldyrka jord, overflatedyrka jord og anna innmarksbeite blir rekna som jordbruksareal.

Jordleige

Gjeld forpaktning og leige av tilleggsjord.

Teigar og jordstykke

Teigar er i denne samanhengen jordbruksareal heilt omslutta av areal tilhøyrande andre eigeidommar. Jordstykke er samanhengande jordbruksareal som er avgrensa av veg, bekk, skog mv. Ein teig er såleis samansett av eitt eller fleire jordstykke.

Tilleggsnæring

Aktivitet som utnyttar areal, bygningar og/eller maskinar på driftseininga. Vidare krevst det at næringsaktiviteten skal gi inntekt og/eller sysselsetjing for brukar(ane) og/eller deira familiemedlemmer.

Feilkjelder og uvisse

Innsamlings- og handsamingsfeil

Skjema blei sendt direkte til dei som var oppgåvepliktige, og det var første gongen ei fullstendig jordbruksteljing blei gjennomført utan bruk av teljarar eller intervjuarar. Det å gjennomføre ei teljing utan bruk av teljarar stiller større krav til spørsmålsformuleringa, og detaljeringsnivået måtte senkast. Erfaringane frå teljinga var likevel gode, og svarprosenten før 1. puring låg på heile 96.

Dei fullstendige teljingane er totalteljingar, det vil seie at dei omfattar alle driftseiningane. Feilkjelder knytte til utvalsteljingar, slik som manglande representativitet og fråfall blir dermed unngått. Feilkjelder i materialet er målefeil, til dømes at oppgåvegivar ikkje kjenner det eksakte svaret på spørsmålet som blir stilt. Ein annan type feil er feil som oppstår når skjema blir lese elektronisk.

Under revisjon er det ikkje avdekt noko forhold som tilseier at det er systematiske målefeil i materialet.

I heile landet var det 751 brukarar som av ulike årsaker ikkje svarte på skjema. Opplysningane for desse einingane blei lagde inn manuelt, og er baserte på andre datakjelder (produksjonstilskott), tidlegare teljingar og på gjennomsnittsverdiar for kommunen eller fylket.

Kontroll og revisjon

Det er nokre spørsmål som har vore vanskelege for oppgåvegivarane å svare på. Det er i første rekkje spørsmåla om teigar, jordstykke og arbeidsinnsats. Årsakene til dette er at det er vanskeleg å vite det eksakte svaret (arbeidsinnsats), og det kan ha oppstått misforståingar rundt definisjonar (teigar, jordstykke og tohjulstraktorar). I samband med desse spørsmåla blei det sett inn til dels mykje ekstra innsats både til kontroll og til innhenting av tilleggsinformasjon frå den kommunale landbruksforvaltninga.

Bruk av tabellane

Merknader til tabellane

Så langt det har vore mogleg, har 1999-tala blitt stilte saman med resultat frå tidlegare teljingar. Endringar i spørsmålsutforming mv. har nokre gonger gjort samanstilling vanskeleg. Dette gjeld til dømes for driftsbygningar. Tala for 1989 omfattar elles berre einingar med 5 dekar jordbruksareal i drift eller meir. Tala for 1999 omfattar òg nokre einingar med mindre enn 5 dekar i drift, men som likevel er oppgåvepliktige etter avsnittet om Omfang. Hovudårsaka til skilnaden er at samdrifter med mjølkeproduksjon på ku eller geit har auka mykje frå 1989 til 1999. Å endre 1989-tala for at statistikken skulle bli fullt samanliknbar, ville vere uheldig med tanke på dei tala som allereie er nytta og innarbeidd mellom statistikkbrukarane. Det blir òg understreka at justeringane ville blitt små. Dersom 1999-tala berre skulle omfatte einingar med 5 dekar eller meir i drift, ville einingar med eit eller kvart omfattande husdyrhald blitt utelate saman med ein del grøntproducentar.

På skjema var det plass til å gi oppgåve for inntil 5 driftsbygningar og 5 traktorar. Dei som hadde fleire bygningar og traktorar kunne ikkje spesifisere fleire. Dette gjer at ikkje alle bygningar og traktorar er spesifiserte ytterlegare.

Husdyrtala for 1999 gjeld pr. 31. juli, og omfattar hest, storfe, sau, geit, svin, verpehøner, slaktekyllingar, livkyllingar, alsdyr av ender, kalkunar og gjæs, ender, kalkunar og gjæs for slakt, hodyr av kaninar med minst 1 kull, hjort, struts, lama, alpakka, esel og hestar i pensjon i beitesesongen. For sau var teljedatoen i praksis 1. juni, eller ved beiteslepp. Teljedatoen i 1989 var 20. juni, og husdyr omfatta då hest, storfe, sau, geit over 1 år, svin, slakte- og hønekyllingar, høner, ender, gjæs, rev og mink. Tal for dei minste

husdyrproduksjonane (t.d. hodyr av kaninar, hjort, struts, lama, alpakka, esel og hestar i pensjon i beitesesongen) blir ikkje publisert i fylkesheftet.

Arealta i 1999 blei gitt utan desimal. I 1989 blei tala gitt med 1 desimal. For å unngå samanlikningsproblem med tidlegare teljingsresultat, er ikkje tala for 1989 avrunda, men grupperte etter heiltalet. For eksempel vil einingar med 49,9 dekar i drift i 1989 hamne i gruppa 5-49 dekar og ikkje i gruppa 50-99 dekar.

Arealta viser ein generell auke i arealet, og særleg auke i innmarksbeite og overflatedyrka eng til slått og beite. Ein ikkje uvesentleg del av denne arealauken kan tilskrivast endringar i arealdefinisjonar for utrekning av produksjonstilskott i jordbruket. På same måte kan regelendringar ha gjort det viktigare for den einskilde gardbrukar å ta med alt areal ved utfylling av tilskottsblanketten, og dermed vore med på å auke jordbruksarealet.

Tala for traktorar, treskarar, maskinar og reiskapar, blei gitt med 1 desimal på skjemaet. I tabellane er vanlege avrundingsreglar nytta, og dette gjer at summen av kommunetala ikkje alltid stemmer med fylkestala.

Meir informasjon

Publisering

Statistikk utarbeidd av Statistisk sentralbyrå blir publisert på Internett: <http://www.ssb.no/>. Frå Jordbruksteljing 1999 er det på <http://www.ssb.no/jt1999/> lagt ut mykje statistikk og tekst knytt til kommunar, fylke og landet.

Spesialtinging

Teljingsmaterialet er særdeles omfattande, og det er vanskeleg å presentere statistikk for eit kvart behov i eit fylkeshefte. Datamaterialet ligg på einingsnivå, noko som gjer det mogleg å hente ut "skreddarsydd" statistikk. Ved å kontakte Statistisk sentralbyrå, kan ein be om å få køyrt ut resultat etter eigne grupperingar/samanstillingar. Omsynet til personvernet set likevel grenser for kor detaljert statistikk som kan publiserast.

Internett

Omfattande kommuneresultat, kommentarar til fylkesresultata, skjema og rettleingar ligg på adressa <http://www.ssb.no/jt1999/>.

Kontakt i Statistisk sentralbyrå

Dersom det er ønskjeleg med meir og utfyllande informasjon, kan ein ta kontakt med Seksjon for primærnæringsstatistikk i Statistisk sentralbyrå. Telefon: 62 88 50 00. Telefaks: 62 88 50 30.

1. Jordbruksstruktur (einingar, areal, grøfting, nydyrking, gjødsling mv.)

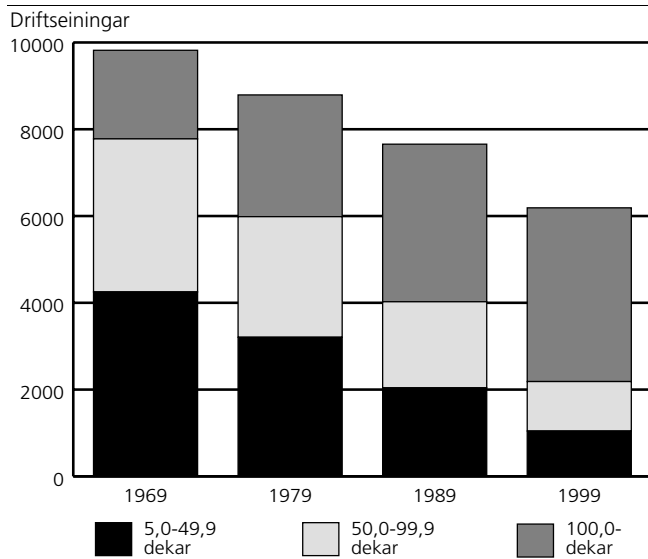
Driftseiningar, tal og storleik

I 1999 var det 6 189 driftseiningar i Rogaland. Dette var ein reduksjon på 1 467 driftseiningar eller 19 prosent sidan 1989. I 10-årsperioden frå 1979 til 1989 var reduksjonen på 1 135 driftseiningar eller 13 prosent.

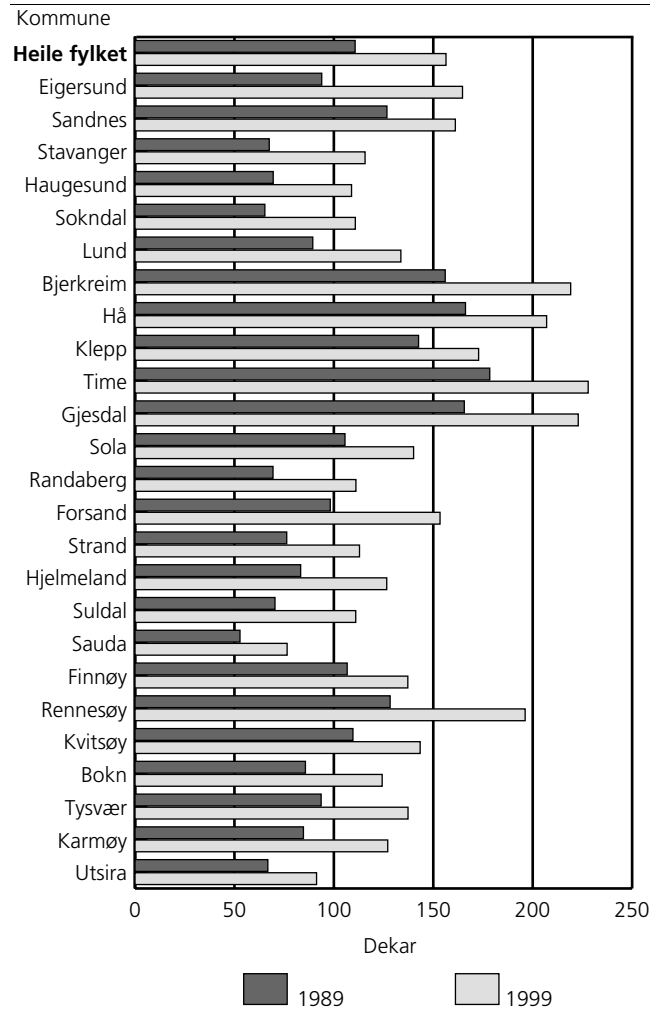
Gjennomsnittleg jordbruksareal i drift pr. driftseining auka frå 110,7 dekar i 1989 til 156,4 dekar i 1999. I 1989 hadde driftseiningane i 4 av kommunane 150 dekar eller meir i gjennomsnitt pr. driftseining. I 1999 derimot, var det 9 kommunar der driftseiningane i gjennomsnitt hadde meir enn 150 dekar jordbruksareal i drift, medrekna leigd areal.

I perioden 1989-1999 blei talet på driftseiningar med mindre enn 50 dekar jordbruksareal i drift redusert med 49 prosent. Talet på driftseiningar med mellom 50 og 99 dekar blei redusert med 43 prosent og driftseiningar med mellom 100 og 199 dekar gikk ned med 17 prosent. Talet på driftseiningar med meir enn 200 dekar jordbruksareal auka med 80 prosent og i 1999 hadde 30 prosent av driftseiningane 200 dekar jordbruksareal eller meir i drift. I 1989 var det 16 prosent av driftseiningane som hadde meir enn 200 dekar jordbruksareal i drift.

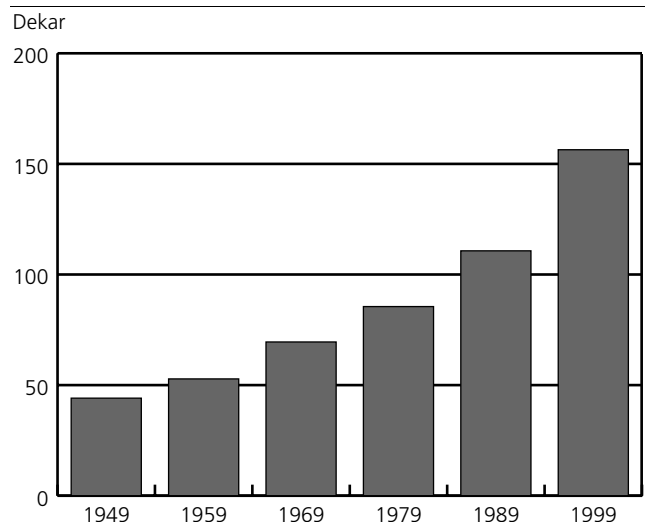
Figur 1.1. Driftseiningar, etter storleiken på jordbruksareal i drift. Rogaland. 1969, 1979, 1989 og 1999



Figur 1.2. Gjennomsnittleg jordbruksareal pr. driftseining. Rogaland. 1989 og 1999. Dekar



Figur 1.3. Jordbruksareal pr. driftseining. Rogaland. 1949, 1959, 1969, 1979, 1989 og 1999. Dekar



Jordbruksareal

I 1999 var det 968 265 dekar jordbruksareal i drift, ein auke på 121 099 dekar, eller 14 prosent frå 1989. I 1999 blei 4 prosent av arealet brukt til korn og oljevekstar til mogning, og 89 prosent til eng og beite. Dei respektive tala for 1989 var 5 og 83 prosent.

Talet på driftseiningar med fulldyrka eng gikk ned med 17 prosent frå 1989 til 1999, medan arealet av fulldyrka eng auka med 16 prosent. Av det totale arealet til eng og beite i 1999, utgjorde fulldyrka eng rundt 54 prosent, i 1989 var talet 57 prosent.

I 1999 dyrka 1 762 driftseiningar, eller 28 prosent av driftseiningane, grønfør, silovekstar, rotvekstar til før eller korn til krossing. I 1989 var tilsvarande tal 3 212 driftseiningar eller 42 prosent. Arealet av desse vekstane blei i same periode redusert med om lag 19 000 dekar, eller 27 prosent.

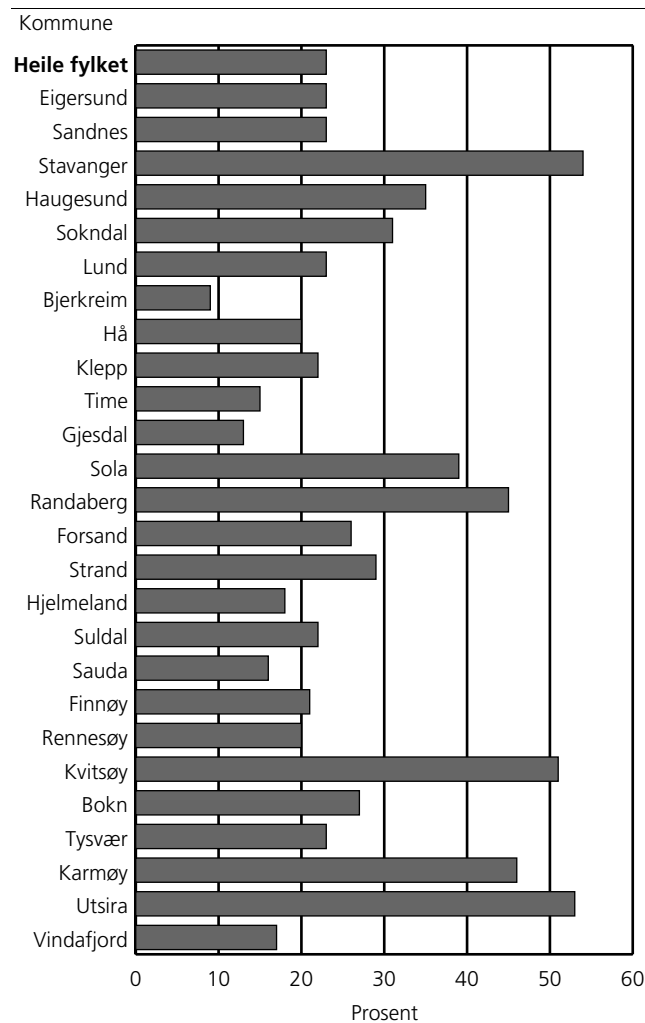
Jordleige

I 1999 leigde 2 906 driftseiningar, eller 47 prosent, tilleggsjord. I 1989 var det tilsvarande 2 679 driftseiningar eller 35 prosent som leigde jord.

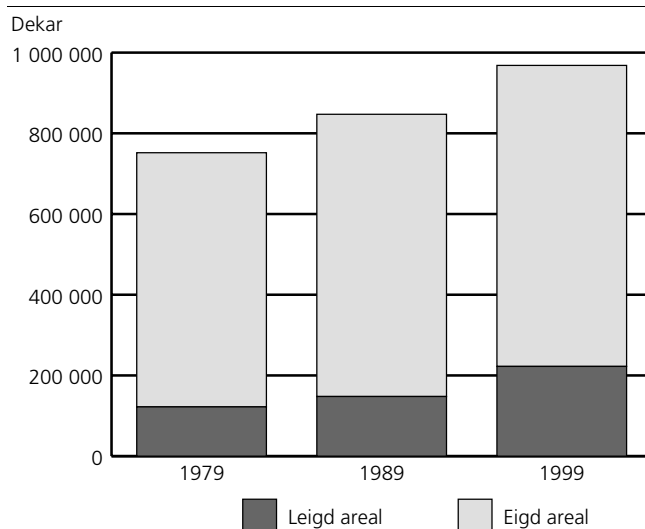
I 1999 var det leigde arealet på 222 377 dekar, tilsvarande 23 prosent av samla jordbruksareal i drift. I 1989 blei det leigd 147 825 dekar, eller 17 prosent av jordbruksareal i drift. Gjennomsnittleg leigd areal pr. driftseining med jordleige auka frå 55 dekar i 1989 til 77 dekar i 1999.

62 prosent av det leigde arealet i 1999 var leigd med skriftleg kontrakt, i 1989 var det 55 prosent av arealet som blei leigd med skriftleg kontrakt. Det blei betalt 37 millionar kroner i jordleige i 1999, tilsvarande 218 kroner (utan mva.) pr. dekar.

Figur 1.4. Leigd jordbruksareal i prosent av jordbruksareal i drift. Rogaland. 1999



Figur 1.5. Jordbruksareal i drift, etter eigd og leigd jordbruksareal. Rogaland. 1979, 1989 og 1999. Dekar



1.1. Driftseiningar, etter storleiken på jordbruksareal i drift og alder til referanseperson. Rogaland. 1989 og 1999

| | Driftseiningar i alt | | Driftseiningar etter storleiken på jordbruksareal i drift | | | | | |
|----------------------------------|----------------------|-------|---|-------------|---------------|---------------|---------------|------------|
| | 1989 | 1999 | 5-49 dekar ¹ | 50-99 dekar | 100-199 dekar | 200-299 dekar | 300-499 dekar | 500- dekar |
| 1989..... | 7 656 | . | 2 040 | 1 984 | 2 612 | 758 | 231 | 31 |
| 1999..... | . | 6 189 | 1 045 | 1 140 | 2 168 | 1 226 | 542 | 68 |
| 1101 Eigersund..... | 357 | 285 | 43 | 57 | 88 | 62 | 30 | 5 |
| 1102 Sandnes..... | 610 | 481 | 82 | 56 | 182 | 117 | 41 | 3 |
| 1103 Stavanger..... | 223 | 124 | 42 | 34 | 25 | 13 | : | : |
| 1106 Haugesund..... | 85 | 59 | 20 | 19 | 11 | 6 | : | : |
| 1111 Sokndal..... | 183 | 119 | 29 | 44 | 28 | 13 | : | : |
| 1112 Lund..... | 186 | 154 | 26 | 35 | 65 | 23 | 5 | - |
| 1114 Bjerkreim..... | 248 | 230 | : | 14 | 95 | 79 | 37 | : |
| 1119 Hå..... | 669 | 602 | 72 | 48 | 185 | 189 | 93 | 15 |
| 1120 Klepp..... | 561 | 472 | 66 | 64 | 174 | 109 | 51 | 8 |
| 1121 Time..... | 384 | 343 | 24 | 30 | 105 | 96 | 75 | 13 |
| 1122 Gjesdal..... | 214 | 191 | 11 | 23 | 65 | 43 | 40 | 9 |
| 1124 Sola..... | 381 | 272 | 57 | 58 | 93 | 40 | : | : |
| 1127 Randaberg..... | 221 | 143 | 40 | 36 | 49 | 14 | : | : |
| 1129 Forsand..... | 109 | 82 | 13 | 17 | 28 | 14 | 10 | - |
| 1130 Strand..... | 299 | 216 | 55 | 59 | 67 | 29 | 6 | - |
| 1133 Hjelmeland..... | 341 | 275 | 65 | 52 | 99 | 50 | 9 | - |
| 1134 Suldal..... | 363 | 284 | 59 | 79 | 108 | 34 | 4 | - |
| 1135 Sauda..... | 133 | 108 | 35 | 47 | 23 | : | : | - |
| 1141 Finnøy..... | 326 | 296 | 65 | 39 | 126 | 56 | 10 | - |
| 1142 Rennesøy..... | 222 | 201 | : | 27 | 69 | 51 | 35 | : |
| 1144 Kvitsøy..... | 23 | 18 | : | 5 | 9 | : | : | - |
| 1145 Bokn..... | 72 | 63 | 4 | 25 | 26 | 7 | : | : |
| 1146 Tysvær..... | 461 | 375 | 66 | 74 | 154 | 67 | 14 | - |
| 1149 Karmøy..... | 516 | 394 | 99 | 108 | 111 | 47 | 26 | 3 |
| 1151 Utsira..... | 16 | 11 | 3 | 4 | 4 | - | - | - |
| 1154 Vindafjord..... | 453 | 391 | 50 | 86 | 179 | 63 | 13 | - |
| Alder til referanseperson | | | | | | | | |
| Upersonleg brukar..... | 35 | 81 | 60 | 6 | 5 | : | 6 | : |
| - 39 år..... | 2 303 | 1 699 | 199 | 253 | 644 | 410 | 171 | 22 |
| 40 - 49 "..... | 2 018 | 1 748 | 260 | 308 | 605 | 383 | 173 | 19 |
| 50 - 59 "..... | 1 636 | 1 638 | 266 | 296 | 590 | 314 | 149 | 23 |
| 60 - 69 "..... | 1 165 | 815 | 191 | 206 | 265 | : | 43 | : |
| 70 - "..... | 499 | 208 | 69 | 71 | 59 | 9 | - | - |

¹Tala for 1999 omfattar òg nokre driftseiningar med mindre enn 5 dekar jordbruksareal i drift (i hovudsak samdrifter og veksthus).

Kjelde: Landbrukstelling 1989, Jordbrukstelling 1999, Statistisk sentralbyrå. **Meir informasjon:** <http://www.ssb.no/t1999/>.

1.2. Gjennomsnittleg jordbruksareal i drift pr. driftseining og jordbruksareal i drift, etter storleiken på jordbruksareal i drift og alder til referanseperson. Rogaland. 1989 og 1999. Dekar

| | Jordbruksareal i drift i alt | | Jordbruksareal i drift etter storleiken på driftseininga | | | | | | Gjennomsnittleg jordbruksareal pr. driftseining | |
|----------------------------------|------------------------------|---------|--|-------------|---------------|---------------|---------------|-----------|---|-------|
| | 1989 | 1999 | 5-49 dekar ¹ | 50-99 dekar | 100-199 dekar | 200-299 dekar | 300-499 dekar | 500-dekar | 1989 | 1999 |
| 1989 | 847 166 | . | 52 916 | 143 324 | 368 882 | 178 825 | 81 932 | 21 287 | 110,7 | . |
| 1999 | . | 968 265 | 28 257 | 83 547 | 321 005 | 295 575 | 196 652 | 43 229 | . | 156,4 |
| 1101 Eigersund | 33 514 | 46 952 | 1 278 | 4 242 | 12 953 | 14 822 | 10 842 | 2 815 | 93,9 | 164,7 |
| 1102 Sandnes | 77 300 | 77 489 | 2 044 | 4 233 | 26 838 | 28 442 | 14 332 | 1 600 | 126,7 | 161,1 |
| 1103 Stavanger | 15 053 | 14 349 | 973 | 2 325 | 3 501 | 3 235 | : | : | 67,5 | 115,7 |
| 1106 Haugesund | 5 910 | 6 424 | 606 | 1 430 | 1 722 | 1 377 | : | : | 69,5 | 108,9 |
| 1111 Sokndal | 11 952 | 13 188 | 909 | 3 284 | 3 999 | 3 034 | : | : | 65,3 | 110,8 |
| 1112 Lund | 16 632 | 20 589 | 958 | 2 463 | 9 272 | 5 821 | 2 075 | - | 89,4 | 133,7 |
| 1114 Bjerkreim | 38 695 | 50 402 | : | 1 012 | 14 559 | 19 207 | 13 080 | : | 156,0 | 219,1 |
| 1119 Hå | 111 196 | 124 634 | 1 627 | 3 486 | 28 659 | 46 110 | 34 676 | 10 076 | 166,2 | 207,0 |
| 1120 Klepp | 79 975 | 81 568 | 1 457 | 4 820 | 25 562 | 26 003 | 18 747 | 4 979 | 142,6 | 172,8 |
| 1121 Time | 68 499 | 78 172 | 557 | 2 244 | 16 533 | 23 151 | 27 747 | 7 940 | 178,4 | 227,9 |
| 1122 Gjesdal | 35 441 | 42 573 | 241 | 1 729 | 9 631 | 10 516 | 15 151 | 5 305 | 165,6 | 222,9 |
| 1124 Sola | 40 234 | 38 098 | 1 515 | 4 458 | 13 854 | 9 264 | : | : | 105,6 | 140,1 |
| 1127 Randaberg | 15 335 | 15 883 | 1 145 | 2 648 | 6 913 | 3 344 | : | : | 69,4 | 111,1 |
| 1129 Forsand | 10 701 | 12 577 | 350 | 1 216 | 4 120 | 3 416 | 3 475 | - | 98,2 | 153,4 |
| 1130 Strand | 22 814 | 24 393 | 1 398 | 4 272 | 9 747 | 7 055 | 1 921 | - | 76,3 | 112,9 |
| 1133 Hjelmeland | 28 419 | 34 804 | 1 689 | 3 645 | 14 245 | 11 976 | 3 249 | - | 83,3 | 126,6 |
| 1134 Suldal | 25 557 | 31 532 | 1 788 | 5 754 | 14 809 | 7 942 | 1 239 | - | 70,4 | 111,0 |
| 1135 Sauda | 7 028 | 8 260 | 1 189 | 3 308 | 2 999 | : | : | - | 52,8 | 76,5 |
| 1141 Finnøy | 34 769 | 40 597 | 1 254 | 3 003 | 19 370 | 13 423 | 3 547 | - | 106,7 | 137,2 |
| 1142 Rennesøy | 28 472 | 39 435 | : | 2 003 | 10 546 | 12 639 | 12 275 | : | 128,3 | 196,2 |
| 1144 Kvitsøy | 2 521 | 2 582 | : | 378 | 1 399 | : | : | - | 109,6 | 143,4 |
| 1145 Bokn | 6 173 | 7 833 | 147 | 1 823 | 3 798 | 1 611 | : | : | 85,7 | 124,3 |
| 1146 Tysvær | 43 144 | 51 469 | 1 984 | 5 440 | 23 098 | 16 229 | 4 718 | - | 93,6 | 137,3 |
| 1149 Karmøy | 43 698 | 50 084 | 3 037 | 7 685 | 16 194 | 11 233 | 9 594 | 2 341 | 84,7 | 127,1 |
| 1151 Utsira | 1 069 | 1 004 | 121 | 283 | 600 | - | - | - | 66,8 | 91,3 |
| 1154 Vindafjord | 43 064 | 53 374 | 1 585 | 6 363 | 26 084 | 14 801 | 4 541 | - | 95,1 | 136,5 |
| Alder til referanseperson | | | | | | | | | | |
| Upersonleg brukar | 9 150 | 7 337 | 481 | 452 | 660 | : | 2 464 | : | 261,4 | 90,6 |
| - 39 år | 276 511 | 294 521 | 5 352 | 19 030 | 96 499 | 98 604 | 61 854 | 13 182 | 120,1 | 173,3 |
| 40 - 49 " | 250 345 | 286 457 | 7 419 | 22 493 | 90 225 | 92 603 | 62 254 | 11 463 | 124,1 | 163,9 |
| 50 - 59 " | 178 576 | 261 479 | 7 596 | 21 617 | 87 170 | 75 969 | 54 501 | 14 626 | 109,2 | 159,6 |
| 60 - 69 " | 104 348 | 101 422 | 5 364 | 15 000 | 38 411 | : | 15 579 | : | 89,6 | 124,4 |
| 70 - " | 28 236 | 17 049 | 2 045 | 4 955 | 8 040 | 2 009 | - | - | 56,6 | 82,0 |

¹Tala for 1999 omfattar òg nokre driftseiningar med mindre enn 5 dekar jordbruksareal i drift (i hovudsak samdrifter og veksthus).

Kjelde: Landbruksteljing 1989, Jordbruksteljing 1999, Statistisk sentralbyrå. **Meir informasjon:** <http://www.ssb.no/jt1999/>.

1.3. Driftseiningar som dyrkar ulike vekstar, etter jordbruksareal i drift. Rogaland. 1989 og 1999

| | Driftseiningar med jordbruksareal i drift | | Korn og oljevekstar til mogning | Potet | Førvekstar: rotvekstar, grønfør, silovekstar, korn til krossing | Grønsaker på friland ¹ | Frukt og bær | Eng og innmarksbeite | Anna åker- og hageareal ^{2,3} |
|-------------------------------|---|--------------------|---------------------------------|-------|---|-----------------------------------|--------------|----------------------|--|
| | I alt | Av dette fulldyrka | | | | | | | |
| 1989 | 7 656 | 7 612 | 1 118 | 2 917 | 3 212 | 742 | 789 | 7 157 | 3 278 |
| 1999 | 6 189 | 6 133 | 661 | 798 | 1 762 | 278 | 215 | 5 893 | 345 |
| 1101 Eigersund | 285 | 285 | : | 8 | 11 | : | : | 285 | 3 |
| 1102 Sandnes | 481 | 477 | 64 | 73 | 176 | 19 | 12 | 448 | 32 |
| 1103 Stavanger | 124 | 122 | 37 | 31 | 41 | 8 | 7 | 92 | 33 |
| 1106 Haugesund | 59 | 58 | - | 7 | : | : | : | 55 | 3 |
| 1111 Sokndal | 119 | 117 | - | 6 | 6 | - | - | 119 | : |
| 1112 Lund | 154 | 154 | : | 12 | 27 | 5 | : | 154 | : |
| 1114 Bjerkreim | 230 | 230 | : | 17 | 64 | : | 3 | 229 | : |
| 1119 Hå | 602 | 592 | 133 | 86 | 266 | 35 | 7 | 573 | 11 |
| 1120 Klepp | 472 | 469 | 160 | 135 | 285 | 94 | 5 | 430 | 37 |
| 1121 Time | 343 | 343 | 68 | 43 | 166 | 5 | - | 334 | 9 |
| 1122 Gjesdal | 191 | 189 | 3 | 12 | 46 | 4 | 3 | 189 | : |
| 1124 Sola | 272 | 267 | 117 | 88 | 108 | 23 | 4 | 233 | 13 |
| 1127 Randaberg | 143 | 143 | 55 | 58 | 49 | 30 | - | 114 | 11 |
| 1129 Forsand | 82 | 81 | - | 3 | 18 | - | 5 | 81 | - |
| 1130 Strand | 216 | 213 | : | 25 | 55 | 4 | 22 | 207 | 12 |
| 1133 Hjelmeland | 275 | 270 | 6 | 22 | 67 | : | 53 | 257 | 18 |
| 1134 Suldal | 284 | 280 | - | 22 | 79 | : | 17 | 279 | 10 |
| 1135 Sauda | 108 | 108 | - | : | : | - | - | 108 | : |
| 1141 Finnøy | 296 | 290 | : | : | 22 | 5 | 31 | 276 | 75 |
| 1142 Rennesøy | 201 | 200 | 8 | 17 | 67 | 7 | 6 | 195 | 42 |
| 1144 Kvitsøy | 18 | 18 | - | : | 9 | - | - | 18 | - |
| 1145 Bokn | 63 | 63 | - | 7 | 6 | - | - | 63 | - |
| 1146 Tysvær | 375 | 374 | - | 36 | 49 | 5 | 20 | 369 | 14 |
| 1149 Karmøy | 394 | 391 | : | 60 | 64 | 21 | : | 386 | 7 |
| 1151 Utsira | 11 | 11 | - | - | - | - | - | 11 | - |
| 1154 Vindafjord | 391 | 388 | 3 | 21 | 74 | 5 | 14 | 388 | 9 |
| Jordbruksareal i drift | | | | | | | | | |
| 5 - 49 dekar ⁴ | 1 045 | 994 | 77 | 101 | 18 | 52 | 100 | 838 | 167 |
| 50 - 99 " | 1 140 | 1 135 | 99 | 121 | 138 | 35 | 38 | 1 091 | 52 |
| 100 - 199 " | 2 168 | 2 168 | 215 | 304 | 744 | 91 | 45 | 2 139 | 75 |
| 200 - 299 " | 1 226 | 1 226 | 149 | 173 | 566 | 63 | 24 | 1 218 | 34 |
| 300 - 499 " | 542 | 542 | 104 | 88 | 268 | 32 | : | 540 | : |
| 500 - " | 68 | 68 | 17 | 11 | 28 | 5 | : | 67 | : |

¹ Tala for 1999 omfattar òg erter og bønner til konservering. ² Tala for 1989 omfattar engfrø, veksthusareal utanom planteskule, plen og prydhage, brakka areal og andre nyttevekstar. ³ Tala for 1999 omfattar engfrø og anna frø til mogning, grøngjødsling, planteskuleareal, blomsterdyrking på friland, veksthusareal, brakka areal og areal i drift utan tilskott. ⁴ Tala for 1999 omfattar òg nokre driftseiningar med mindre enn 5 dekar jordbruksareal i drift (i hovudsak samdrifter og veksthus).

Kjelde: Landbruksteljing 1989, Jordbruksteljing 1999, Statistisk sentralbyrå. **Meir informasjon:** <http://www.ssb.no/t1999/>

1.4. Areal av ulike vekstar, etter jordbruksareal i drift. Rogaland. 1989 og 1999. Dekar

| | Jordbruksareal i drift | | Korn og oljevekstar til mogning | Potet | Førvekstar: rotvekstar, grønfrø, silovekstar, korn til krossing | Grønsaker på friland ¹ | Frukt og bær | Eng og innmarksbeite | Anna åker- og hageareal ^{2,3} |
|---------------------------------|------------------------|--------------------|---------------------------------|--------|---|-----------------------------------|--------------|----------------------|--|
| | I alt | Av dette fulldyrka | | | | | | | |
| 1989 | 847 166 | 543 574 | 43 959 | 15 403 | 70 728 | 4 684 | 2 646 | 702 227 | 7 520 |
| 1999 | 968 265 | 568 428 | 36 411 | 8 630 | 51 395 | 5 900 | 1 826 | 861 846 | 2 257 |
| 1101 Eigersund | 46 952 | 17 094 | : | 34 | 169 | : | : | 46 659 | 22 |
| 1102 Sandnes | 77 489 | 49 228 | 3 724 | 618 | 5 216 | 204 | 55 | 67 382 | 290 |
| 1103 Stavanger | 14 349 | 12 356 | 2 510 | 614 | 1 164 | 130 | 34 | 9 464 | 433 |
| 1106 Haugesund | 6 424 | 3 147 | - | 7 | : | : | : | 6 365 | 10 |
| 1111 Sokndal | 13 188 | 5 063 | - | 6 | 59 | - | - | 13 120 | : |
| 1112 Lund | 20 589 | 10 655 | : | 15 | 454 | 8 | : | 20 095 | : |
| 1114 Bjerkreim | 50 402 | 22 535 | 288 | 21 | 1 496 | 4 | 9 | 48 564 | 20 |
| 1119 Hå | 124 634 | 83 660 | 6 607 | 1 559 | 10 517 | 1 235 | 24 | 104 628 | 64 |
| 1120 Klepp | 81 568 | 73 754 | 9 871 | 2 865 | 12 813 | 2 332 | 41 | 53 303 | 343 |
| 1121 Time | 78 172 | 42 717 | 3 684 | 250 | 5 470 | 71 | - | 68 651 | 46 |
| 1122 Gjesdal | 42 573 | 17 074 | 160 | 15 | 957 | 6 | : | 41 416 | : |
| 1124 Sola | 38 098 | 31 228 | 6 338 | 1 302 | 3 421 | 527 | 133 | 26 257 | 120 |
| 1127 Randaberg | 15 883 | 14 146 | 2 315 | 800 | 1 293 | 1 087 | - | 10 316 | 72 |
| 1129 Forsand | 12 577 | 6 689 | - | 3 | 304 | - | 19 | 12 251 | - |
| 1130 Strand | 24 393 | 12 933 | 29 | 43 | 786 | 4 | 193 | 23 269 | 69 |
| 1133 Hjelmeland | 34 804 | 19 705 | 414 | 34 | 1 543 | 7 | 727 | 32 017 | 62 |
| 1134 Suldal | 31 532 | 18 391 | - | 44 | 1 381 | : | 142 | 29 822 | : |
| 1135 Sauda | 8 260 | 4 301 | - | : | : | - | - | 8 209 | : |
| 1141 Finnøy | 40 597 | 18 999 | : | : | 400 | 29 | 220 | 39 764 | 175 |
| 1142 Rennesøy | 39 435 | 17 328 | 238 | 59 | 1 383 | 58 | 55 | 37 554 | 88 |
| 1144 Kvitsøy | 2 582 | 1 076 | - | : | : | - | - | 2 513 | - |
| 1145 Bokn | 7 833 | 3 018 | - | 7 | 76 | - | - | 7 750 | - |
| 1146 Tysvær | 51 469 | 25 188 | - | 70 | 564 | 21 | 89 | 50 562 | 163 |
| 1149 Karmøy | 50 084 | 25 892 | : | 191 | 910 | 144 | : | 48 745 | 46 |
| 1151 Utsira | 1 004 | 560 | - | - | - | - | - | 1 004 | - |
| 1154 Vindafjord | 53 374 | 31 691 | 135 | 61 | 883 | 15 | 37 | 52 166 | 77 |
| Jordbruksareal i drift | | | | | | | | | |
| 5 - 49 dekar ⁴ | 28 257 | 20 079 | 1 863 | 455 | 161 | 452 | 803 | 23 608 | 915 |
| 50 - 99 " | 83 547 | 52 428 | 4 157 | 653 | 1 970 | 790 | 370 | 75 075 | 532 |
| 100 - 199 " | 321 005 | 197 610 | 10 791 | 2 900 | 17 038 | 1 502 | 334 | 288 088 | 352 |
| 200 - 299 " | 295 575 | 171 998 | 8 247 | 2 250 | 18 089 | 1 143 | 287 | 265 281 | 278 |
| 300 - 499 " | 196 652 | 103 444 | 7 590 | 1 781 | 12 533 | 1 131 | : | 173 412 | : |
| 500 - " | 43 229 | 22 869 | 3 763 | 591 | 1 604 | 882 | : | 36 382 | : |

¹Tala for 1999 omfattar òg erter og bønner til konservering. ²Tala for 1989 omfattar engfrø, veksthusareal utanom planteskule, plen og prydhage, brakka areal og andre nyttevekstar. ³Tala for 1999 omfattar engfrø og anna frø til mogning, grøngjødsling, planteskuleareal, blomsterdyrking på friland, veksthusareal, brakka areal og areal i drift utan tilskott. ⁴Tala for 1999 omfattar òg nokre driftseiningar med mindre enn 5 dekar jordbruksareal i drift (i hovudsak samdrifter og veksthus).

Kjelde: Landbruksteljing 1989, Jordbruksteljing 1999, Statistisk sentralbyrå. **Meir informasjon:** <http://www.ssb.no/jt1999/>.

1.5. Driftseiningar og areal med korn og oljevekstar til mogning, etter storleiken på jordbruksareal i drift. Rogaland. 1989 og 1999

| | Driftseiningar med korn og oljevekstar til mogning | Av dette med | | Areal av korn og oljevekstar til mogning | Av dette med | |
|---------------------------------|--|--------------|-------|--|--------------|--------|
| | | Bygg | Havre | | Bygg | Havre |
| 1989 | 1 118 | 563 | 684 | 43 959 | Dekar | |
| 1999 | 661 | 597 | 106 | 36 411 | 19 822 | 23 750 |
| 1101 Eigersund | : | : | - | : | : | - |
| 1102 Sandnes | 64 | 57 | 9 | 3 724 | 3 282 | 375 |
| 1103 Stavanger | 37 | 28 | 9 | 2 510 | 1 826 | 280 |
| 1106 Haugesund | - | - | - | - | - | - |
| 1111 Sokndal | - | - | - | - | - | - |
| 1112 Lund | : | : | - | : | : | - |
| 1114 Bjerkreim | : | : | : | : | : | : |
| 1119 Hå | 133 | 125 | 13 | 6 607 | 6 039 | 460 |
| 1120 Klepp | 160 | 147 | 25 | 9 871 | 8 873 | 978 |
| 1121 Time | 68 | 68 | 3 | 3 684 | 3 550 | 100 |
| 1122 Gjesdal | 3 | 3 | - | 160 | 160 | - |
| 1124 Sola | 117 | 105 | 26 | 6 338 | 5 584 | 708 |
| 1127 Randaberg | 55 | 45 | 14 | 2 315 | 1 831 | 404 |
| 1129 Forsand | - | - | - | - | - | - |
| 1130 Strand | : | : | - | : | : | - |
| 1133 Hjelmeland | 6 | 6 | : | 414 | : | : |
| 1134 Suldal | - | - | - | - | - | - |
| 1135 Sauda | - | - | - | - | - | - |
| 1141 Finnøy | : | - | : | : | - | : |
| 1142 Rennesøy | 8 | 6 | : | 238 | : | : |
| 1144 Kvitsøy | - | - | - | - | - | - |
| 1145 Bokn | - | - | - | - | - | - |
| 1146 Tysvær | - | - | - | - | - | - |
| 1149 Karmøy | : | : | : | : | : | : |
| 1151 Utsira | - | - | - | - | - | - |
| 1154 Vindafjord | 3 | : | - | 135 | : | - |
| Jordbruksareal i drift | | | | | | |
| 5 - 49 dekar ¹ | 77 | 64 | 15 | 1 863 | 1 499 | 360 |
| 50 - 99 " | 99 | 83 | 22 | 4 157 | 3 491 | 624 |
| 100 - 199 " | 215 | 198 | 25 | 10 791 | 9 930 | 808 |
| 200 - 299 " | 149 | 136 | 21 | 8 247 | 7 434 | 758 |
| 300 - 499 " | 104 | 99 | 19 | 7 590 | 6 697 | 659 |
| 500 - " | 17 | 17 | 4 | 3 763 | 3 098 | 289 |

¹Tala for 1999 omfattar òg nokre oppgåvepliktige driftseiningar med mindre enn 5 dekar jordbruksareal i drift.

Kjelde: Landbruksteljing 1989, Jordbruksteljing 1999, Statistisk sentralbyrå. **Meir informasjon:** <http://www.ssb.no/ft1999/>.

1.6. Driftseiningar og areal med korn og oljevekstar til mogning, etter storleiken på areal av korn og oljevekstar til mogning og jordbruksareal i drift. Rogaland. 1989 og 1999. Dekar

| | Driftseiningar etter storleiken på areal av korn og oljevekstar til mogning | | | | Areal av korn og oljevekstar til mogning etter storleiken på areal av korn og oljevekstar til mogning | | | |
|---------------------------------|---|------------|-------------|------------|---|------------|-------------|------------|
| | I alt | 1-49 dekar | 50-99 dekar | 100- dekar | I alt | 1-49 dekar | 50-99 dekar | 100- dekar |
| 1989 | 1 118 | 833 | 215 | 70 | 43 959 | 19 231 | 14 131 | 10 597 |
| 1999 | 661 | 397 | 186 | 78 | 36 411 | 10 463 | 12 500 | 13 448 |
| 1101 Eigersund | : | - | : | - | : | - | : | - |
| 1102 Sandnes | 64 | 32 | 23 | 9 | 3 724 | 897 | 1 567 | 1 260 |
| 1103 Stavanger | 37 | 23 | 9 | 5 | 2 510 | 633 | 651 | 1 226 |
| 1106 Haugesund | - | - | - | - | - | - | - | - |
| 1111 Sokndal | - | - | - | - | - | - | - | - |
| 1112 Lund | : | : | - | - | : | : | - | - |
| 1114 Bjerkreim | : | - | : | : | : | - | : | : |
| 1119 Hå | 133 | 84 | 41 | 8 | 6 607 | 2 162 | 2 675 | 1 770 |
| 1120 Klepp | 160 | 90 | 42 | 28 | 9 871 | 2 350 | 2 874 | 4 647 |
| 1121 Time | 68 | 42 | 17 | 9 | 3 684 | 1 228 | 1 147 | 1 309 |
| 1122 Gjesdal | 3 | : | : | - | 160 | : | : | - |
| 1124 Sola | 117 | 67 | 39 | 11 | 6 338 | 1 803 | 2 610 | 1 925 |
| 1127 Randaberg | 55 | 42 | 8 | 5 | 2 315 | 981 | 534 | 800 |
| 1129 Forsand | - | - | - | - | - | - | - | - |
| 1130 Strand | : | : | - | - | : | : | - | - |
| 1133 Hjelmeland | 6 | 3 | : | : | 414 | 74 | : | : |
| 1134 Suldal | - | - | - | - | - | - | - | - |
| 1135 Sauda | - | - | - | - | - | - | - | - |
| 1141 Finnøy | : | : | - | - | : | : | - | - |
| 1142 Rennesøy | 8 | : | : | - | 238 | : | : | - |
| 1144 Kvitsøy | - | - | - | - | - | - | - | - |
| 1145 Bokn | - | - | - | - | - | - | - | - |
| 1146 Tysvær | - | - | - | - | - | - | - | - |
| 1149 Karmøy | : | : | - | - | : | : | - | - |
| 1151 Utsira | - | - | - | - | - | - | - | - |
| 1154 Vindafjord | 3 | : | : | - | 135 | : | : | - |
| Jordbruksareal i drift | | | | | | | | |
| 5 - 49 dekar ¹ | 77 | 77 | . | . | 1 863 | 1 863 | . | . |
| 50 - 99 " | 99 | 58 | 41 | . | 4 157 | 1 482 | 2 675 | . |
| 100 - 199 " | 215 | 127 | 64 | 24 | 10 791 | 3 203 | 4 440 | 3 148 |
| 200 - 299 " | 149 | 87 | 40 | 22 | 8 247 | 2 359 | 2 595 | 3 293 |
| 300 - 499 " | 104 | : | : | 19 | 7 590 | : | : | 3 453 |
| 500 - " | 17 | : | : | 13 | 3 763 | : | : | 3 554 |

¹Tala for 1999 omfattar òg nokre oppgåvepliktige driftseiningar med mindre enn 5 dekar jordbruksareal i drift.

Kjelde: Landbruksteljing 1989, Jordbruksteljing 1999, Statistisk sentralbyrå. **Meir informasjon:** <http://www.ssb.no/jt1999/>.

1.7. Driftseiningar og areal med fulldyrka eng, overflatedyrka eng og innmarksbeite, etter jordbruksareal i drift. Rogaland. 1989 og 1999

| | Driftseiningar med eng- og beiteareal | | | | | Areal av eng og beite. Dekar | | | | | |
|---------------------------------|---------------------------------------|-----------------------------------|--------------------|-----------------------------------|---------------|------------------------------|---------------|----------------------|--------------------|----------------------|---------------|
| | Fulldyrka eng | | Overflatedyrka eng | | Innmarksbeite | Eng og beite i alt | Fulldyrka eng | | Overflatedyrka eng | | Innmarksbeite |
| | I alt | Av dette berre beita ¹ | I alt | Av dette berre beita ¹ | | | I alt | Av dette berre beita | I alt | Av dette berre beita | |
| 1989 | 7 002 | .. | 5 798 | .. | .. | 702 227 | 398 635 | .. | 303 592 | .. | .. |
| 1999 | 5 839 | 1 517 | 1 135 | 441 | 4 856 | 861 846 | 462 009 | 31 706 | 16 603 | 6 183 | 383 234 |
| 1101 Eigersund | 285 | 56 | 119 | 44 | 271 | 46 659 | 16 801 | 698 | 1 072 | 364 | 28 786 |
| 1102 Sandnes | 443 | 132 | 42 | 15 | 346 | 67 382 | 39 121 | 3 004 | 728 | 177 | 27 533 |
| 1103 Stavanger | 91 | 42 | 19 | 10 | 42 | 9 464 | 7 471 | 1 058 | 300 | 155 | 1 693 |
| 1106 Haugesund | 54 | 8 | 17 | 6 | 49 | 6 365 | 3 088 | 238 | 300 | 158 | 2 977 |
| 1111 Sokndal | 117 | 14 | 92 | 30 | 114 | 13 120 | 4 995 | 95 | 1 119 | 316 | 7 006 |
| 1112 Lund | 154 | 29 | 44 | 10 | 142 | 20 095 | 10 161 | 419 | 520 | 128 | 9 414 |
| 1114 Bjerkreim | 225 | 43 | 13 | 5 | 225 | 48 564 | 20 697 | 689 | 230 | 33 | 27 637 |
| 1119 Hå | 564 | 148 | 39 | 15 | 445 | 104 628 | 63 654 | 3 957 | 632 | 243 | 40 342 |
| 1120 Klepp | 428 | 153 | 25 | 10 | 187 | 53 303 | 45 489 | 4 189 | 473 | 245 | 7 341 |
| 1121 Time | 328 | 65 | 12 | : | 294 | 68 651 | 33 196 | 1 270 | 105 | : | 35 350 |
| 1122 Gjesdal | 188 | 29 | 12 | : | 185 | 41 416 | 15 917 | 340 | 151 | : | 25 348 |
| 1124 Sola | 230 | 92 | 14 | 3 | 140 | 26 257 | 19 387 | 2 101 | 222 | 75 | 6 648 |
| 1127 Randaberg | 114 | 60 | 30 | 16 | 54 | 10 316 | 8 579 | 1 443 | 300 | 187 | 1 437 |
| 1129 Forsand | 80 | 12 | 16 | 10 | 76 | 12 251 | 6 363 | 192 | 248 | 183 | 5 640 |
| 1130 Strand | 204 | 42 | 21 | 10 | 177 | 23 269 | 11 809 | 635 | 425 | 204 | 11 035 |
| 1133 Hjelmeland | 251 | 68 | 74 | 36 | 222 | 32 017 | 16 918 | 1 225 | 1 176 | 431 | 13 923 |
| 1134 Suldal | 274 | 57 | 130 | 45 | 232 | 29 822 | 16 681 | 957 | 2 054 | 636 | 11 087 |
| 1135 Sauda | 108 | 12 | 36 | 9 | 94 | 8 209 | 4 250 | 91 | 523 | 129 | 3 436 |
| 1141 Finnøy | 274 | 43 | 83 | 24 | 254 | 39 764 | 18 166 | 829 | 725 | 242 | 20 873 |
| 1142 Rennesøy | 194 | 86 | 27 | 19 | 184 | 37 554 | 15 447 | 2 172 | 350 | 210 | 21 757 |
| 1144 Kvitsøy | 18 | 5 | 9 | 7 | 18 | 2 513 | 1 007 | 124 | 132 | 121 | 1 374 |
| 1145 Bokn | 63 | 10 | : | : | 63 | 7 750 | 2 935 | 141 | : | : | : |
| 1146 Tysvær | 368 | 89 | 33 | 13 | 349 | 50 562 | 24 281 | 1 659 | 435 | 152 | 25 846 |
| 1149 Karmøy | 386 | 104 | 180 | 69 | 325 | 48 745 | 24 553 | 2 218 | 3 774 | 1 354 | 20 418 |
| 1151 Utsira | 11 | 3 | : | : | 10 | 1 004 | 560 | 51 | : | : | : |
| 1154 Vindafjord | 387 | 115 | 43 | 29 | 358 | 52 166 | 30 483 | 1 911 | 512 | 335 | 21 171 |
| Jordbruksareal i drift | | | | | | | | | | | |
| 5 - 49 dekar ² | 810 | 159 | 173 | 65 | 443 | 23 608 | 15 430 | 1 404 | 1 442 | 498 | 6 736 |
| 50 - 99 " | 1 081 | 225 | 262 | 95 | 863 | 75 075 | 43 956 | 3 340 | 3 382 | 1 302 | 27 737 |
| 100 - 199 " | 2 127 | 591 | 402 | 158 | 1 863 | 288 088 | 164 693 | 11 830 | 5 768 | 2 183 | 117 627 |
| 200 - 299 " | 1 215 | 366 | 203 | 77 | 1 113 | 265 281 | 141 704 | 9 065 | 3 829 | 1 402 | 119 748 |
| 300 - 499 " | 539 | 157 | 83 | 42 | 516 | 173 412 | 80 204 | 4 951 | 1 668 | 690 | 91 540 |
| 500 - " | 67 | 19 | 12 | 4 | 58 | 36 382 | 16 022 | 1 116 | 514 | 108 | 19 846 |

¹Omfattar driftseiningar der heile eller delar av arealet berre blei beita. ²Tala for 1999 omfattar òg nokre oppgjøvepliktige driftseiningar med mindre enn 5 dekar jordbruksareal i drift.

Kjelde: Landbruksteljing 1989, Jordbruksteljing 1999, Statistisk sentralbyrå. **Meir informasjon:** <http://www.ssb.no/t1999/>.

1.8. Driftseiningar og areal med fulldyrka eng, etter areal av fulldyrka eng og jordbruksareal i drift. Rogaland. 1989 og 1999

| | Driftseiningar med fulldyrka eng etter storleiken på det fulldyrka engarealet | | | | | Areal av fulldyrka eng etter storleiken på det fulldyrka engarealet. | | | | |
|---------------------------------|---|------------|-------------|---------------|------------|--|------------|-------------|---------------|------------|
| | I alt | 1-49 dekar | 50-99 dekar | 100-149 dekar | 150- dekar | I alt | 1-49 dekar | 50-99 dekar | 100-149 dekar | 150- dekar |
| 1989 | 7 002 | 3 565 | 2 421 | 793 | 223 | 398 636 | 91 198 | 171 175 | 92 858 | 43 405 |
| 1999 | 5 839 | 2 059 | 2 019 | 1 162 | 599 | 462 009 | 56 434 | 148 055 | 139 884 | 117 636 |
| 1101 Eigersund | 285 | 146 | 95 | 31 | 13 | 16 801 | 4 041 | 6 677 | 3 743 | 2 340 |
| 1102 Sandnes | 443 | 123 | 158 | 101 | 61 | 39 121 | 3 568 | 11 600 | 12 236 | 11 717 |
| 1103 Stavanger | 91 | 35 | 32 | 7 | 17 | 7 471 | 907 | 2 290 | 849 | 3 425 |
| 1106 Haugesund | 54 | 31 | 16 | : | : | 3 088 | 782 | 1 145 | : | : |
| 1111 Sokndal | 117 | 85 | 23 | : | : | 4 995 | 2 193 | 1 595 | : | : |
| 1112 Lund | 154 | 64 | 61 | 25 | 4 | 10 161 | 1 960 | 4 463 | 2 975 | 763 |
| 1114 Bjerkreim | 225 | 29 | 111 | 67 | 18 | 20 697 | 1 029 | 8 273 | 8 047 | 3 348 |
| 1119 Hå | 564 | 110 | 144 | 167 | 143 | 63 654 | 2 703 | 10 858 | 20 551 | 29 542 |
| 1120 Klepp | 428 | 100 | 117 | 114 | 97 | 45 489 | 2 597 | 8 847 | 13 727 | 20 318 |
| 1121 Time | 328 | 60 | 110 | 100 | 58 | 33 196 | 1 441 | 8 575 | 12 260 | 10 920 |
| 1122 Gjesdal | 188 | 40 | 86 | 46 | 16 | 15 917 | 1 219 | 6 224 | 5 462 | 3 012 |
| 1124 Sola | 230 | 75 | 71 | 56 | 28 | 19 387 | 1 847 | 5 318 | 6 695 | 5 527 |
| 1127 Randaberg | 114 | 40 | 43 | 23 | 8 | 8 579 | 1 170 | 3 184 | 2 773 | 1 452 |
| 1129 Forsand | 80 | 32 | 21 | 17 | 10 | 6 363 | 876 | 1 563 | 2 196 | 1 728 |
| 1130 Strand | 204 | 108 | 59 | 31 | 6 | 11 809 | 2 822 | 4 238 | 3 681 | 1 068 |
| 1133 Hjelmeland | 251 | 107 | 93 | 34 | 17 | 16 918 | 2 894 | 6 936 | 3 972 | 3 116 |
| 1134 Suldal | 274 | 115 | 117 | 36 | 6 | 16 681 | 3 206 | 8 252 | 4 212 | 1 011 |
| 1135 Sauda | 108 | 81 | 25 | : | : | 4 250 | 2 169 | 1 755 | : | : |
| 1141 Finnøy | 274 | 105 | 105 | 58 | 6 | 18 166 | 2 564 | 7 638 | 6 934 | 1 030 |
| 1142 Rennesøy | 194 | 51 | 95 | 31 | 17 | 15 447 | 1 620 | 7 065 | 3 492 | 3 270 |
| 1144 Kvitsøy | 18 | 8 | : | : | - | 1 007 | 266 | : | : | - |
| 1145 Bokn | 63 | 41 | 20 | : | : | 2 935 | 1 272 | 1 358 | : | : |
| 1146 Tysvær | 368 | 147 | 154 | 56 | 11 | 24 281 | 4 160 | 11 345 | 6 615 | 2 161 |
| 1149 Karmøy | 386 | 190 | 117 | 57 | 22 | 24 553 | 5 110 | 8 275 | 6 928 | 4 240 |
| 1151 Utsira | 11 | 8 | : | : | - | 560 | 256 | : | : | - |
| 1154 Vindafjord | 387 | 128 | 137 | 87 | 35 | 30 483 | 3 762 | 9 988 | 10 304 | 6 429 |
| Jordbruksareal i drift | | | | | | | | | | |
| 5 - 49 dekar ¹ | 810 | 810 | . | . | . | 15 430 | 15 430 | . | . | . |
| 50 - 99 " | 1 081 | 768 | 313 | . | . | 43 956 | 23 995 | 19 961 | . | . |
| 100 - 199 " | 2 127 | 400 | 1 221 | 459 | 47 | 164 693 | 14 185 | 89 506 | 53 322 | 7 680 |
| 200 - 299 " | 1 215 | 58 | 399 | 497 | 261 | 141 704 | 2 069 | 31 690 | 60 715 | 47 230 |
| 300 - 499 " | 539 | 23 | : | : | 237 | 80 204 | 755 | : | : | 48 215 |
| 500 - " | 67 | - | : | : | 54 | 16 022 | - | : | : | 14 511 |

¹Tala for 1999 omfattar òg nokre oppgåvepliktige driftseiningar med mindre enn 5 dekar jordbruksareal i drift.

Kjelde: Landbrukstelling 1989, Jordbrukstelling 1999, Statistisk sentralbyrå. **Meir informasjon:** <http://www.ssb.no/jt1999/>.

1.9. Driftseiningar og areal, etter alder på fulldyrka eng. Rogaland. 1999

| | Driftsein- gar med fulldyrka eng | Driftseiningar med fulldyrka eng etter alder på enga | | | | Areal av fulldyrka eng etter alder på enga. Dekar | | | | |
|-----------------------|---|--|--------|--------|--------|---|--------|---------|---------|--------|
| | | 0-1 år | 2-4 år | 5-9 år | 10- år | I alt | 0-1 år | 2-4 år | 5-9 år | 10- år |
| 1999 | 5 839 | 3 336 | 4 445 | 3 701 | 2 303 | 462 009 | 74 647 | 199 458 | 122 813 | 65 091 |
| 1101 Eigersund | 285 | 119 | 153 | 173 | 185 | 16 801 | 1 564 | 3 369 | 5 847 | 6 021 |
| 1102 Sandnes | 443 | 298 | 388 | 285 | 117 | 39 121 | 7 559 | 19 549 | 9 360 | 2 653 |
| 1103 Stavanger | 91 | 60 | 66 | 52 | 29 | 7 471 | 1 522 | 3 397 | 1 713 | 839 |
| 1106 Haugesund | 54 | 14 | 22 | 24 | 36 | 3 088 | 201 | 472 | 1 002 | 1 413 |
| 1111 Sokndal | 117 | 39 | 60 | 62 | 90 | 4 995 | 403 | 1 017 | 1 243 | 2 332 |
| 1112 Lund | 154 | 52 | 75 | 99 | 97 | 10 161 | 992 | 2 236 | 3 500 | 3 433 |
| 1114 Bjerkreim | 225 | 176 | 198 | 153 | 69 | 20 697 | 4 322 | 9 664 | 4 647 | 2 064 |
| 1119 Hå | 564 | 346 | 468 | 336 | 135 | 63 654 | 11 526 | 32 230 | 15 397 | 4 501 |
| 1120 Klepp | 428 | 314 | 378 | 198 | 73 | 45 489 | 10 134 | 25 454 | 7 744 | 2 157 |
| 1121 Time | 328 | 200 | 272 | 205 | 89 | 33 196 | 5 701 | 16 018 | 8 229 | 3 248 |
| 1122 Gjesdal | 188 | 119 | 153 | 134 | 60 | 15 917 | 2 814 | 6 710 | 4 526 | 1 867 |
| 1124 Sola | 230 | 127 | 213 | 102 | 32 | 19 387 | 3 091 | 12 531 | 2 992 | 773 |
| 1127 Randaberg | 114 | 74 | 104 | 66 | 20 | 8 579 | 1 624 | 4 358 | 2 090 | 507 |
| 1129 Forsand | 80 | 48 | 63 | 54 | 36 | 6 363 | 1 244 | 2 210 | 1 821 | 1 088 |
| 1130 Strand | 204 | 83 | 158 | 137 | 84 | 11 809 | 1 239 | 5 151 | 3 833 | 1 586 |
| 1133 Hjelmeland | 251 | 107 | 168 | 167 | 131 | 16 918 | 1 834 | 5 793 | 5 225 | 4 066 |
| 1134 Suldal | 274 | 138 | 192 | 182 | 132 | 16 681 | 1 928 | 5 780 | 5 490 | 3 483 |
| 1135 Sauda | 108 | 49 | 65 | 66 | 55 | 4 250 | 505 | 1 483 | 1 267 | 995 |
| 1141 Finnøy | 274 | 137 | 190 | 183 | 119 | 18 166 | 2 603 | 6 603 | 5 292 | 3 668 |
| 1142 Rennesøy | 194 | 103 | 150 | 117 | 82 | 15 447 | 2 091 | 7 535 | 3 623 | 2 198 |
| 1144 Kvitsøy | 18 | : | : | 14 | 6 | 1 007 | : | : | 352 | 105 |
| 1145 Bokn | 63 | 24 | 40 | 46 | 32 | 2 935 | 333 | 739 | 1 054 | 809 |
| 1146 Tysvær | 368 | 202 | 270 | 251 | 179 | 24 281 | 3 293 | 8 278 | 7 631 | 5 079 |
| 1149 Karmøy | 386 | 225 | 260 | 286 | 249 | 24 553 | 3 100 | 6 656 | 8 975 | 5 822 |
| 1151 Utsira | 11 | : | : | 6 | 10 | 560 | : | : | 92 | 420 |
| 1154 Vindafjord | 387 | 268 | 322 | 303 | 156 | 30 483 | 4 837 | 11 814 | 9 868 | 3 964 |

Kjelde: Jordbruksteljing 1999, Statistisk sentralbyrå. Meir informasjon: <http://www.ssb.no/jt1999/>.

1.10. Driftseiningar med potet og areal med potet, etter storleiken på potetarealet og jordbruksareal i drift. Rogaland. 1989 og 1999

| | Driftseiningar etter storleiken på potetarealet | | | | Areal med potet etter storleiken på potetarealet | | | |
|---------------------------------|---|--------------|---------------|--------------|--|--------------|---------------|--------------|
| | Driftseiningar med potet | 1-4 dekar | 5-19 dekar | 20- dekar | Potetareal i alt. Dekar | 1-4 dekar | 5-19 dekar | 20- dekar |
| 1989 | 2 917 | 2 290 | 380 | 247 | 15 403 | 2 591 | 3 705 | 9 106 |
| 1999 | 798 | 479 | 168 | 151 | 8 630 | 715 | 1 694 | 6 221 |
| 1101 Eigersund | 8 | 7 | : | : | 34 | 9 | : | : |
| 1102 Sandnes | 73 | 53 | 10 | 10 | 618 | 70 | 93 | 455 |
| 1103 Stavanger | 31 | 14 | 7 | 10 | 614 | 21 | 70 | 523 |
| 1106 Haugesund | 7 | 7 | - | - | 7 | 7 | - | - |
| 1111 Sokndal | 6 | 6 | - | - | 6 | 6 | - | - |
| 1112 Lund | 12 | 12 | - | - | 15 | 15 | - | - |
| 1114 Bjerkreim | 17 | 17 | - | - | 21 | 21 | - | - |
| 1119 Hå | 86 | 44 | 19 | 23 | 1 559 | 66 | 186 | 1 307 |
| 1120 Klepp | 135 | 31 | 48 | 56 | 2 865 | 60 | 539 | 2 266 |
| 1121 Time | 43 | 31 | 6 | 6 | 250 | 47 | 65 | 138 |
| 1122 Gjesdal | 12 | 12 | - | - | 15 | 15 | - | - |
| 1124 Sola | 88 | 25 | 37 | 26 | 1 302 | 55 | 381 | 866 |
| 1127 Randaberg | 58 | 24 | 17 | 17 | 800 | 48 | 161 | 591 |
| 1129 Forsand | 3 | 3 | - | - | 3 | 3 | - | - |
| 1130 Strand | 25 | : | : | - | 43 | : | : | - |
| 1133 Hjelmeland | 22 | : | : | - | 34 | : | : | - |
| 1134 Suldal | 22 | : | : | - | 44 | : | : | - |
| 1135 Sauda | : | : | - | - | : | : | - | - |
| 1141 Finnøy | 5 | 5 | - | - | 8 | 8 | - | - |
| 1142 Rennesøy | 17 | 12 | 5 | - | 59 | 23 | 36 | - |
| 1144 Kvitsøy | : | : | - | - | : | : | - | - |
| 1145 Bokn | 7 | 7 | - | - | 7 | 7 | - | - |
| 1146 Tysvær | 36 | 32 | 4 | - | 70 | 39 | 31 | - |
| 1149 Karmøy | 60 | 50 | : | : | 191 | 82 | : | : |
| 1151 Utsira | - | - | - | - | - | - | - | - |
| 1154 Vindafjord | 21 | 18 | 3 | - | 61 | 22 | 39 | - |
| Jordbruksareal i drift | | | | | | | | |
| 5 - 49 dekar ¹ | 101 | 72 | 25 | 4 | 455 | 109 | 245 | 101 |
| 50 - 99 " | 121 | 90 | 21 | 10 | 653 | 120 | 188 | 345 |
| 100 - 199 " | 304 | 181 | 74 | 49 | 2 900 | 273 | 765 | 1 862 |
| 200 - 299 " | 173 | 100 | 27 | 46 | 2 250 | 161 | 267 | 1 822 |
| 300 - 499 " | 88 | : | : | 37 | 1 781 | : | : | 1 532 |
| 500 - " | 11 | : | : | 5 | 591 | : | : | 559 |

¹Tala for 1999 omfattar og nokre oppgåvepliktige driftseiningar med mindre enn 5 dekar jordbruksareal i drift.

Kjelde: Landbruksteljing 1989, Jordbruksteljing 1999, Statistisk sentralbyrå. **Meir informasjon:** <http://www.ssb.no/jt1999/>.

1.11. Leigd jordbruksareal, etter kontraktstype. Rogaland. 1989 og 1999. Dekar

| | Leigd jordbruks- areal i alt | Areal etter kontraktstype | | |
|-----------------------|---------------------------------|---------------------------------------|---|--|
| | | Leigeareal utan skriftleg kontrakt | Leigeareal med skriftleg kontrakt 1-4 år | Leigeareal med skriftleg kontrakt 5 år eller meir |
| 1989 | 147 825 | 66 445 | 1.. | 81 380 |
| 1999 | 222 377 | 84 814 | 48 905 | 88 658 |
| 1101 Eigersund | 10 844 | 3 768 | 2 102 | 4 974 |
| 1102 Sandnes | 17 793 | 7 881 | 2 995 | 6 917 |
| 1103 Stavanger | 7 759 | 3 450 | 1 845 | 2 464 |
| 1106 Haugesund | 2 256 | 1 613 | 234 | 409 |
| 1111 Sokndal | 4 132 | 1 906 | 487 | 1 739 |
| 1112 Lund | 4 651 | 1 714 | 382 | 2 555 |
| 1114 Bjerkreim | 4 624 | 1 416 | 1 594 | 1 614 |
| 1119 Hå | 25 260 | 9 006 | 4 760 | 11 494 |
| 1120 Klepp | 17 717 | 5 867 | 4 579 | 7 271 |
| 1121 Time | 11 402 | 2 608 | 4 203 | 4 591 |
| 1122 Gjesdal | 5 578 | 1 595 | 1 668 | 2 315 |
| 1124 Sola | 14 813 | 6 998 | 3 076 | 4 739 |
| 1127 Randaberg | 7 184 | 2 899 | 2 124 | 2 161 |
| 1129 Forsand | 3 204 | 912 | 873 | 1 419 |
| 1130 Strand | 7 124 | 1 142 | 2 942 | 3 040 |
| 1133 Hjelmeland | 6 316 | 1 771 | 1 260 | 3 285 |
| 1134 Suldal | 6 789 | 2 752 | 1 560 | 2 477 |
| 1135 Sauda | 1 292 | 690 | 167 | 435 |
| 1141 Finnøy | 8 364 | 2 907 | 2 391 | 3 066 |
| 1142 Rennesøy | 7 866 | 1 406 | 1 797 | 4 663 |
| 1144 Kvitsøy | 1 321 | 163 | 343 | 815 |
| 1145 Bokn | 2 101 | 406 | 323 | 1 372 |
| 1146 Tysvær | 11 676 | 5 306 | 1 627 | 4 743 |
| 1149 Karmøy | 22 899 | 12 120 | 3 636 | 7 143 |
| 1151 Utsira | 532 | 301 | 208 | 23 |
| 1154 Vindafjord | 8 880 | 4 217 | 1 729 | 2 934 |

¹I 1989 blei ikkje kontraktstida gitt opp.

Kjelde: Landbruksteljing 1989, Jordbruksteljing 1999, Statistisk sentralbyrå. **Meir informasjon:** <http://www.ssb.no/jt1999/>.

1.12. Betaling¹ for leigd jordbruksareal. Rogaland. 1989 og 1999

| | Leigd jordbruksareal i alt | Areal det blei betalt leige for | Leigesum i alt | Gjennomsnittleg betaling for leigd jordbruksareal | Driftseiningar med leigd jord etter betaling pr. dekar | | | | | | | |
|-----------------------|----------------------------|---------------------------------|----------------|---|--|---------------|---------|-----------|------------|------------|---------|--|
| | | | | | I alt | Utan betaling | 1-74 kr | 75-149 kr | 150-224 kr | 225-299 kr | 300- kr | |
| | Dekar | | 1 000 kr | Kr/dekar | | | | | | | | |
| 1989 | 147 825 | 117 984 | 17 962 | 152 | 2 679 | 583 | 539 | 634 | 448 | 229 | 246 | |
| 1999 | 222 377 | 174 122 | 37 888 | 218 | 2 906 | 614 | 392 | 592 | 414 | 276 | 618 | |
| 1101 Eigersund | 10 844 | 8 254 | 1 057 | 128 | 145 | 41 | 36 | 36 | 21 | 5 | 6 | |
| 1102 Sandnes | 17 793 | 14 395 | 3 757 | 261 | 240 | 35 | 14 | 45 | 46 | 38 | 62 | |
| 1103 Stavanger | 7 759 | 7 101 | 1 531 | 216 | 69 | 9 | 5 | 11 | 15 | 12 | 17 | |
| 1106 Haugesund | 2 256 | 1 292 | 136 | 106 | 32 | 10 | 13 | 6 | : | : | : | |
| 1111 Sokndal | 4 132 | 2 985 | 271 | 91 | 69 | 23 | 23 | 15 | : | : | - | |
| 1112 Lund | 4 651 | 3 073 | 476 | 155 | 72 | 28 | 14 | 16 | 5 | 4 | 5 | |
| 1114 Bjerkreim | 4 624 | 4 264 | 664 | 156 | 57 | 6 | 11 | 14 | 5 | 6 | 15 | |
| 1119 Hå | 25 260 | 17 481 | 5 173 | 296 | 252 | 63 | 13 | 23 | 22 | 20 | 111 | |
| 1120 Klepp | 17 717 | 14 969 | 5 070 | 339 | 215 | 29 | 4 | 13 | 15 | 27 | 127 | |
| 1121 Time | 11 402 | 9 816 | 2 739 | 279 | 126 | 9 | 7 | 13 | 18 | 21 | 58 | |
| 1122 Gjesdal | 5 578 | 4 907 | 707 | 144 | 71 | 14 | 10 | 19 | 17 | 8 | 3 | |
| 1124 Sola | 14 813 | 13 069 | 4 091 | 313 | 157 | 22 | 11 | 20 | 20 | 25 | 59 | |
| 1127 Randaberg | 7 184 | 6 814 | 2 290 | 336 | 84 | : | : | : | 13 | 17 | 41 | |
| 1129 Forsand | 3 204 | 1 566 | 236 | 151 | 41 | 19 | 3 | 11 | 4 | : | : | |
| 1130 Strand | 7 124 | 5 024 | 668 | 133 | 113 | 33 | 24 | 23 | 18 | 9 | 6 | |
| 1133 Hjelmeland | 6 316 | 4 470 | 893 | 200 | 105 | 35 | 9 | 22 | 13 | 16 | 10 | |
| 1134 Suldal | 6 789 | 4 882 | 797 | 163 | 129 | 21 | 15 | 47 | 28 | 7 | 11 | |
| 1135 Sauda | 1 292 | 810 | 96 | 118 | 30 | 8 | 8 | 7 | 5 | : | : | |
| 1141 Finnøy | 8 364 | 6 131 | 908 | 148 | 149 | 36 | 41 | 31 | 19 | 8 | 14 | |
| 1142 Rennesøy | 7 866 | 6 858 | 1 272 | 186 | 78 | 14 | 5 | 21 | 18 | 10 | 10 | |
| 1144 Kvitsøy | 1 321 | 1 231 | 244 | 198 | 11 | : | : | 4 | - | : | : | |
| 1145 Bokn | 2 101 | 1 467 | 266 | 181 | 27 | 6 | 4 | 9 | 5 | : | : | |
| 1146 Tysvær | 11 676 | 9 206 | 1 150 | 125 | 194 | 41 | 43 | 59 | 30 | 9 | 12 | |
| 1149 Karmøy | 22 899 | 17 896 | 2 175 | 122 | 251 | 55 | 59 | 79 | 33 | 12 | 13 | |
| 1151 Utsira | 532 | 354 | 25 | 70 | 9 | 3 | 3 | : | : | - | - | |
| 1154 Vindafjord | 8 880 | 5 807 | 1 196 | 206 | 180 | 50 | 14 | 37 | 34 | 18 | 27 | |

¹Kroner utan mva.Kjelde: Landbruksteljing 1989, Jordbruksteljing 1999, Statistisk sentralbyrå. Meir informasjon: <http://www.ssb.no/jt1999/>.

1.13. Jordleige. Rogaland. 1989 og 1999

| | Drifts- einingar i alt | Driftseiningar der brukaren | | | | Leigd jordbruksareal | | |
|-----------------------|------------------------------|-----------------------------|--------------------------------|--|--|----------------------|---|--|
| | | Ikkje leiger jord | Leiger | | | I alt | Del av jordbruksareal i drift i alt | Pr. drifts- eining med jordleige |
| | | | Heile jordbruks- arealet | 50,0-99,9 prosent av jordbruks- arealet | Mindre enn 50,0 prosent av jordbruks- arealet | | | |
| Prosent | | | | | | | | |
| 1989 | 100,0 | 63,8 | 5,2 | 6,8 | 24,1 | 147 825 | 17 | 55 |
| 1999 | 100,0 | 53,0 | 7,7 | 8,6 | 30,6 | 222 377 | 23 | 77 |
| 1101 Eigersund | 100,0 | 49,1 | 10,5 | 6,7 | 33,7 | 10 844 | 23 | 75 |
| 1102 Sandnes | 100,0 | 50,1 | 7,3 | 8,3 | 34,3 | 17 793 | 23 | 74 |
| 1103 Stavanger | 100,0 | 44,4 | 16,1 | 23,4 | 16,1 | 7 759 | 54 | 112 |
| 1106 Haugesund | 100,0 | 45,8 | 8,5 | 25,4 | 20,3 | 2 256 | 35 | 71 |
| 1111 Sokndal | 100,0 | 42,0 | 10,9 | 14,3 | 32,8 | 4 132 | 31 | 60 |
| 1112 Lund | 100,0 | 53,2 | 7,8 | 7,1 | 31,8 | 4 651 | 23 | 65 |
| 1114 Bjerkreim | 100,0 | 75,2 | 5,2 | 0,4 | 19,1 | 4 624 | 9 | 81 |
| 1119 Hå | 100,0 | 58,1 | 8,3 | 5,0 | 28,6 | 25 260 | 20 | 100 |
| 1120 Klepp | 100,0 | 54,4 | 6,4 | 6,6 | 32,6 | 17 717 | 22 | 82 |
| 1121 Time | 100,0 | 63,3 | 5,2 | 4,7 | 26,8 | 11 402 | 15 | 90 |
| 1122 Gjesdal | 100,0 | 62,8 | 5,8 | 5,2 | 26,2 | 5 578 | 13 | 79 |
| 1124 Sola | 100,0 | 42,3 | 8,8 | 15,1 | 33,8 | 14 813 | 39 | 94 |
| 1127 Randaberg | 100,0 | 41,3 | 6,3 | 21,0 | 31,5 | 7 184 | 45 | 86 |
| 1129 Forsand | 100,0 | 50,0 | 7,3 | 7,3 | 35,4 | 3 204 | 26 | 78 |
| 1130 Strand | 100,0 | 47,7 | 12,0 | 7,9 | 32,4 | 7 124 | 29 | 63 |
| 1133 Hjelmeland | 100,0 | 61,8 | 4,7 | 6,5 | 26,9 | 6 316 | 18 | 60 |
| 1134 Suldal | 100,0 | 54,6 | 5,6 | 7,4 | 32,4 | 6 789 | 22 | 53 |
| 1135 Sauda | 100,0 | 72,2 | 4,6 | 6,5 | 16,7 | 1 292 | 16 | 43 |
| 1141 Finnøy | 100,0 | 49,7 | 6,1 | 6,8 | 37,5 | 8 364 | 21 | 56 |
| 1142 Rennesøy | 100,0 | 61,2 | 9,0 | 4,5 | 25,4 | 7 866 | 20 | 101 |
| 1144 Kvitsøy | 100,0 | 38,9 | 27,8 | 11,1 | 22,2 | 1 321 | 51 | 120 |
| 1145 Bokn | 100,0 | 57,1 | 11,1 | 9,5 | 22,2 | 2 101 | 27 | 78 |
| 1146 Tysvær | 100,0 | 48,3 | 5,3 | 8,8 | 37,6 | 11 676 | 23 | 60 |
| 1149 Karmøy | 100,0 | 36,3 | 13,2 | 21,3 | 29,2 | 22 899 | 46 | 91 |
| 1151 Utsira | 100,0 | 18,2 | 18,2 | 36,4 | 27,3 | 532 | 53 | 59 |
| 1154 Vindafjord | 100,0 | 54,0 | 5,4 | 4,1 | 36,6 | 8 880 | 17 | 49 |

Kjelde: Landbruksteljing 1989, Jordbruksteljing 1999, Statistisk sentralbyrå. Meir informasjon: <http://www.ssb.no/t1999/>.

1.14. Driftseiningar, etter talet på teigar¹ og jordstykke² som jordbruksareal i drift er oppdelte i. Rogaland. 1999

| | Talet på teigar | | | Talet på jordstykke | | | | Areal pr. teig. Dekar | Areal pr. jordstykke. Dekar |
|-----------------------|-----------------|-------|-----|---------------------|-------|-------|-------|-----------------------|-----------------------------|
| | 1-2 | 3-4 | 5- | 1-2 | 3-4 | 5-7 | 8- | | |
| 1999 | 3 914 | 1 505 | 738 | 1 140 | 1 752 | 1 831 | 1 434 | 62,6 | 28,2 |
| 1101 Eigersund | 176 | 75 | 34 | 62 | 71 | 91 | 61 | 68,7 | 30,4 |
| 1102 Sandnes | 285 | 123 | 71 | 97 | 121 | 156 | 105 | 60,7 | 30,0 |
| 1103 Stavanger | 77 | 14 | 31 | 45 | 24 | 21 | 32 | 36,5 | 19,3 |
| 1106 Haugesund | 32 | 13 | 14 | 18 | 16 | 12 | 13 | 33,3 | 20,3 |
| 1111 Sokndal | 62 | 44 | 13 | 29 | 34 | 31 | 25 | 43,1 | 21,3 |
| 1112 Lund | 88 | 41 | 25 | 17 | 65 | 42 | 30 | 46,8 | 23,6 |
| 1114 Bjerkreim | 185 | 37 | 8 | 21 | 65 | 91 | 53 | 119,7 | 37,9 |
| 1119 Hå | 458 | 114 | 26 | 140 | 146 | 185 | 127 | 105,2 | 39,8 |
| 1120 Klepp | 338 | 101 | 30 | 114 | 134 | 125 | 96 | 82,1 | 34,4 |
| 1121 Time | 256 | 78 | 9 | 41 | 83 | 136 | 83 | 116,8 | 38,8 |
| 1122 Gjesdal | 128 | 42 | 20 | 16 | 55 | 72 | 47 | 92,8 | 38,2 |
| 1124 Sola | 146 | 69 | 53 | 50 | 72 | 73 | 73 | 47,9 | 24,1 |
| 1127 Randaberg | 81 | 40 | 22 | 57 | 43 | 21 | 22 | 38,6 | 26,2 |
| 1129 Forsand | 47 | 20 | 14 | 9 | 26 | 20 | 26 | 56,7 | 25,3 |
| 1130 Strand | 110 | 64 | 42 | 47 | 75 | 53 | 41 | 38,4 | 22,7 |
| 1133 Hjelmeland | 188 | 65 | 20 | 51 | 84 | 92 | 46 | 58,4 | 25,1 |
| 1134 Suldal | 174 | 78 | 32 | 46 | 77 | 88 | 73 | 44,4 | 19,5 |
| 1135 Sauda | 82 | 16 | 10 | 26 | 41 | 29 | 12 | 34,9 | 17,2 |
| 1141 Finnøy | 160 | 81 | 49 | 52 | 82 | 76 | 80 | 49,6 | 23,8 |
| 1142 Rennesøy | 153 | 36 | 11 | 55 | 70 | 49 | 26 | 95,3 | 43,0 |
| 1144 Kvitsøy | 8 | : | : | : | : | 3 | : | 47,8 | 36,4 |
| 1145 Bokn | 44 | 16 | 3 | 10 | 20 | 17 | 16 | 59,3 | 23,2 |
| 1146 Tysvær | 207 | 125 | 42 | 47 | 103 | 115 | 109 | 54,0 | 22,2 |
| 1149 Karmøy | 159 | 108 | 124 | 33 | 95 | 113 | 150 | 31,7 | 16,9 |
| 1151 Utsira | 4 | : | : | : | : | 4 | : | 22,8 | 12,7 |
| 1154 Vindafjord | 266 | 94 | 29 | 50 | 141 | 116 | 82 | 62,7 | 25,8 |

¹Med teig meinast jordbruksareal som er heilt omslutta av areal tilhøyrande andre eigedommar. ²Med jordstykke meinast samanhengande jordbruksareal som er avgrensa av veg, bekk, skog mv.

Kjelde: Jordbruksteljing 1999, Statistisk sentralbyrå. **Meir informasjon:** <http://www.ssb.no/jt1999/>.

1.15. Driftseiningar, etter køyreavstand frå tunet på hovudbruket¹ til det jordstykket² som ligg lengst unna og etter jordbruksareal i drift. Rogaland. 1999

| | Driftseiningar i alt | Køyreavstand frå tunet på hovudbruket til det jordstykket som ligg lengst unna, medrekna leigd areal. km | | | | | | | | |
|---------------------------------|----------------------|--|---------|---------|---------|---------|---------|---------|---------|-------|
| | | 0,0 | 0,1-0,3 | 0,4-0,6 | 0,7-0,9 | 1,0-1,9 | 2,0-2,9 | 3,0-4,9 | 5,0-9,9 | 10,0- |
| 1999 | 6 189 | 673 | 1 027 | 1 210 | 415 | 1 320 | 512 | 444 | 318 | 270 |
| 1101 Eigersund | 285 | 37 | 47 | 46 | 13 | 58 | 20 | 28 | 14 | 22 |
| 1102 Sandnes | 481 | 64 | 86 | 99 | 40 | 102 | 26 | 28 | 18 | 18 |
| 1103 Stavanger | 124 | 37 | 20 | 18 | 8 | 18 | 9 | 6 | 4 | 4 |
| 1106 Haugesund | 59 | 9 | 8 | 14 | : | 15 | 6 | 3 | : | - |
| 1111 Sokndal | 119 | 15 | 24 | 20 | 5 | 18 | 7 | 10 | 11 | 9 |
| 1112 Lund | 154 | 9 | 36 | 23 | 9 | 29 | 14 | 13 | 8 | 13 |
| 1114 Bjerkreim | 230 | 11 | 25 | 41 | 19 | 67 | 35 | 16 | 11 | 5 |
| 1119 Hå | 602 | 85 | 93 | 115 | 47 | 122 | 50 | 37 | 28 | 25 |
| 1120 Klepp | 472 | 70 | 92 | 96 | 37 | 83 | 47 | 16 | 20 | 11 |
| 1121 Time | 343 | 30 | 35 | 82 | 32 | 85 | 36 | 20 | 15 | 8 |
| 1122 Gjesdal | 191 | 7 | 12 | 30 | 18 | 67 | 22 | 18 | 10 | 7 |
| 1124 Sola | 272 | 39 | 41 | 69 | 10 | 44 | 18 | 25 | 19 | 7 |
| 1127 Randaberg | 143 | 31 | 28 | 25 | 8 | 18 | 9 | 13 | 5 | 6 |
| 1129 Forsand | 82 | 3 | 18 | 19 | 4 | 10 | 7 | 9 | 7 | 5 |
| 1130 Strand | 216 | 31 | 32 | 44 | 7 | 33 | 23 | 18 | 16 | 12 |
| 1133 Hjelmeland | 275 | 35 | 54 | 32 | 19 | 62 | 27 | 16 | 17 | 13 |
| 1134 Suldal | 284 | 18 | 51 | 56 | 12 | 54 | 15 | 22 | 23 | 33 |
| 1135 Sauda | 108 | - | 25 | 28 | 7 | 16 | 11 | 11 | 7 | 3 |
| 1141 Finnøy | 296 | 36 | 34 | 74 | 13 | 78 | 20 | 20 | 10 | 11 |
| 1142 Rennesøy | 201 | 21 | 37 | 47 | 14 | 54 | 14 | 8 | : | : |
| 1144 Kvitsøy | 18 | : | : | 4 | : | 6 | 3 | : | - | - |
| 1145 Bokn | 63 | 6 | 10 | 5 | 3 | 20 | 5 | 6 | : | : |
| 1146 Tysvær | 375 | 26 | 67 | 72 | 24 | 93 | 28 | 24 | 24 | 17 |
| 1149 Karmøy | 394 | 22 | 61 | 64 | 25 | 88 | 34 | 52 | 23 | 25 |
| 1151 Utsira | 11 | : | : | - | : | 3 | 4 | - | : | - |
| 1154 Vindafjord | 391 | 30 | 87 | 87 | 38 | 77 | 22 | 23 | 16 | 11 |
| Jordbruksareal i drift | | | | | | | | | | |
| 5 - 49 dekar ³ | 1 045 | 388 | 290 | 152 | 31 | 102 | 28 | 20 | 19 | 15 |
| 50 - 99 " | 1 140 | 127 | 262 | 285 | 74 | 197 | 69 | 65 | 37 | 24 |
| 100 - 199 " | 2 168 | 118 | 319 | 486 | 161 | 520 | 177 | 187 | 105 | 95 |
| 200 - 299 " | 1 226 | 30 | 121 | 214 | 103 | 331 | 144 | 103 | 101 | 79 |
| 300 - 499 " | 542 | : | 30 | 69 | : | 149 | 84 | 56 | 49 | 51 |
| 500 - " | 68 | : | 5 | 4 | : | 21 | 10 | 13 | 7 | 6 |

¹Med hovudbruk meinast den delen av driftseininga der brukar(ane) bur og/eller der den/dei viktigaste driftsbygningane er plasserte. For dei som søker produksjonstilskott tilsvaret hovudbruket den landbruksseigedommen som ligg til grunn for denne søknaden. ²Med jordstykke meinast samanhengande jordbruksareal som er avgrensa av veg, bekk, skog mv. ³Tala for 1999 omfattar òg nokre driftseiningar med mindre enn 5 dekar jordbruksareal i drift (i hovudsak samdrifter og veksthus).

Kjelde: Jordbruksteljing 1999, Statistisk sentralbyrå. **Meir informasjon:** <http://www.ssb.no/ft1999/>.

1.16. Driftseiningar som i perioden 1994-1998 grøfta, nydyrka eller tok i bruk jordbruksareal som hadde vore ute av drift i minst 2 år. Rogaland. 1999

| | Nydyrking | | Teke i bruk jordbruksareal som har vore ute av drift | | | |
|-----------------------|----------------|--------|--|-------|----------|--------|
| | Driftseiningar | Dekar | Driftseiningar | Dekar | Grøfting | Dekar |
| 1999 | 1 457 | 22 855 | 173 | 3 007 | 1 728 | 20 894 |
| 1101 Eigersund | 66 | 1 115 | 9 | 87 | 77 | 824 |
| 1102 Sandnes | 133 | 1 628 | 13 | 193 | 150 | 1 420 |
| 1103 Stavanger | 5 | 34 | 6 | 64 | 32 | 306 |
| 1106 Haugesund | 7 | 74 | : | : | 12 | 103 |
| 1111 Sokndal | 7 | 47 | 5 | 30 | 18 | 153 |
| 1112 Lund | 33 | 695 | 3 | 59 | 42 | 462 |
| 1114 Bjerkreim | 95 | 1 418 | 3 | 51 | 65 | 764 |
| 1119 Hå | 190 | 4 278 | 17 | 454 | 198 | 4 288 |
| 1120 Klepp | 53 | 860 | 7 | 140 | 130 | 2 399 |
| 1121 Time | 113 | 2 003 | 10 | 266 | 119 | 1 840 |
| 1122 Gjesdal | 61 | 853 | : | : | 30 | 285 |
| 1124 Sola | 27 | 323 | 6 | 179 | 85 | 904 |
| 1127 Randaberg | 11 | 89 | 3 | 20 | 44 | 390 |
| 1129 Forsand | 22 | 411 | : | : | 18 | 174 |
| 1130 Strand | 37 | 299 | 4 | 34 | 37 | 325 |
| 1133 Hjelmeland | 76 | 1 181 | 7 | 68 | 54 | 416 |
| 1134 Suldal | 83 | 1 446 | 16 | 270 | 62 | 522 |
| 1135 Sauda | 22 | 224 | 3 | 91 | 21 | 116 |
| 1141 Finnøy | 80 | 1 100 | 9 | 144 | 84 | 785 |
| 1142 Rennesøy | 35 | 392 | 3 | 88 | 38 | 414 |
| 1144 Kvitsøy | 3 | 11 | - | - | : | : |
| 1145 Bokn | 16 | 220 | 5 | 119 | 18 | 214 |
| 1146 Tysvær | 79 | 1 143 | 8 | 60 | 137 | 1 378 |
| 1149 Karmøy | 37 | 427 | 18 | 341 | 100 | 958 |
| 1151 Utsira | - | - | : | : | : | : |
| 1154 Vindafjord | 166 | 2 584 | 11 | 187 | 152 | 1 434 |

Kjelde: Jordbruksteljing 1999, Statistisk sentralbyrå. **Meir informasjon:** <http://www.ssb.no/jt1999/> .

1.17. Driftseiningar med bruk av nitrogen i handelsgjødning til korn og oljevekstar til mogning, etter storleiken på areal med korn og oljevekstar til mogning. Rogaland. 1988 og 1998

| | Driftseiningar som tilførte nitrogen til korn og oljevekstar til mogning | Gjennomsnittleg tilført mengd nitrogen, kg/dekar ¹ | Driftseiningar etter mengd tilført nitrogen | | |
|-----------------------------------|--|---|---|----------------|--------------|
| | | | 1-9 kg/dekar | 10-11 kg/dekar | 12- kg/dekar |
| 1988 | 909 | 8,1 | 681 | 89 | 139 |
| 1998 | 570 | 8,0 | 414 | 90 | 66 |
| 1101 Eigersund | : | 12,0 | : | : | : |
| 1102 Sandnes | 55 | 7,1 | 40 | 11 | 4 |
| 1103 Stavanger | 34 | 11,6 | 18 | 8 | 8 |
| 1106 Haugesund | - | - | - | - | - |
| 1111 Sokndal | - | - | - | - | - |
| 1112 Lund | : | 10,0 | : | : | : |
| 1114 Bjerkreim | : | 5,4 | : | : | : |
| 1119 Hå | 108 | 8,2 | 74 | 18 | 16 |
| 1120 Klepp | 125 | 8,4 | 90 | 21 | 14 |
| 1121 Time | 62 | 6,6 | 52 | 5 | 5 |
| 1122 Gjesdal | 3 | 6,8 | : | : | : |
| 1124 Sola | 109 | 7,4 | 80 | 16 | 13 |
| 1127 Randaberg | 52 | 7,5 | 43 | : | : |
| 1129 Forsand | - | - | - | - | - |
| 1130 Strand | : | 9,0 | : | : | : |
| 1133 Hjelmeland | 6 | 6,5 | 6 | - | - |
| 1134 Suldal | - | - | - | - | - |
| 1135 Sauda | - | - | - | - | - |
| 1141 Finnøy | - | - | - | - | - |
| 1142 Rennesøy | 8 | 5,7 | 6 | : | : |
| 1144 Kvitsøy | - | - | - | - | - |
| 1145 Bokn | - | - | - | - | - |
| 1146 Tysvær | - | - | - | - | - |
| 1149 Karmøy | : | : | : | : | : |
| 1151 Utsira | - | - | - | - | - |
| 1154 Vindafjord | : | : | : | : | : |
| Korn og oljevekstar i 1999 | | | | | |
| - 49 dekar ¹ | 334 | 7,3 | 254 | 46 | 34 |
| 50 - 99 " | 164 | 7,8 | 113 | 31 | 20 |
| 100 - 199 " | 57 | 7,6 | 40 | 10 | 7 |
| 200 - " | 15 | 10,5 | 7 | 3 | 5 |

¹Gjeld areal på driftseiningar med korn og oljevekstar til mogning i 1989 eller 1999.

Kjelde: Landbruksteljing 1989, Jordbruksteljing 1999, Statistisk sentralbyrå. <http://www.ssb.no/jt1999/>.

1.18. Driftseiningar med bruk av fosfor i handelsgjødning til korn og oljevekstar til mogning, etter storleiken på areal med korn og oljevekstar til mogning. Rogaland. 1988 og 1998

| | Driftseiningar som tilførte fosfor til korn og oljevekstar til mogning | Gjennomsnittleg tilført mengd fosfor. kg/dekar ¹ | Driftseiningar etter mengd tilført fosfor ² | | | | |
|-----------------------------------|--|---|--|------------------|------------------|------------------|---------------|
| | | | 0,1-0,9 kg/dekar | 1,0-1,4 kg/dekar | 1,5-1,9 kg/dekar | 2,0-2,4 kg/dekar | 2,5- kg/dekar |
| 1988 | 656 | 2,0 | .. | 261 | .. | 227 | 168 |
| 1998 | 661 | 1,5 | 126 | 90 | 49 | 60 | 36 |
| 1101 Eigersund | : | : | : | : | : | : | : |
| 1102 Sandnes | 64 | 1,5 | 11 | 11 | 4 | 6 | 4 |
| 1103 Stavanger | 37 | 1,9 | 7 | 8 | 5 | 3 | 5 |
| 1106 Haugesund | - | - | - | - | - | - | - |
| 1111 Sokndal | - | - | - | - | - | - | - |
| 1112 Lund | : | : | : | : | : | : | : |
| 1114 Bjerkreim | : | 2,6 | : | : | : | : | : |
| 1119 Hå | 133 | 1,6 | 19 | 20 | 6 | 12 | 7 |
| 1120 Klepp | 160 | 1,4 | 34 | 19 | 7 | 9 | 6 |
| 1121 Time | 68 | 1,2 | 20 | 6 | 5 | 7 | 4 |
| 1122 Gjesdal | 3 | 1,5 | : | : | : | : | : |
| 1124 Sola | 117 | 1,5 | 16 | 17 | 7 | 17 | 6 |
| 1127 Randaberg | 55 | 1,4 | 9 | 6 | 11 | 5 | 3 |
| 1129 Forsand | - | - | - | - | - | - | - |
| 1130 Strand | : | 1,0 | : | : | : | : | : |
| 1133 Hjelmeland | 6 | 0,8 | 3 | : | : | : | : |
| 1134 Suldal | - | - | - | - | - | - | - |
| 1135 Sauda | - | - | - | - | - | - | - |
| 1141 Finnøy | : | : | : | : | : | : | : |
| 1142 Rennesøy | 8 | 0,6 | 4 | : | : | : | : |
| 1144 Kvitsøy | - | - | - | - | - | - | - |
| 1145 Bokn | - | - | - | - | - | - | - |
| 1146 Tysvær | - | - | - | - | - | - | - |
| 1149 Karmøy | : | 1,3 | : | : | : | : | : |
| 1151 Utsira | - | - | - | - | - | - | - |
| 1154 Vindafjord | 3 | 1,6 | : | : | : | : | - |
| Korn og oljevekstar i 1999 | | | | | | | |
| - 49 dekar | 397 | 1,3 | 81 | 50 | 27 | 35 | 15 |
| 50 - 99 " | 186 | 1,5 | 26 | 28 | 15 | 19 | 12 |
| 100 - 199 " | 62 | 1,2 | : | : | 7 | : | : |
| 200 - " | 14 | 2,1 | : | : | - | : | : |

¹ Gjeld areal på driftseiningar med korn og oljevekstar til mogning i 1989 eller 1999. ² I 1988 blei fosformengda gitt opp i kg utan desimal.

Kjelde: Landbruksteljing 1989, Jordbruksteljing 1999, Statistisk sentralbyrå. **Meir informasjon:** <http://www.ssb.no/jt19>

1.19. Driftseiningar med bruk av nitrogen i handelsgjødsel til fulldyrka eng, etter areal av fulldyrka eng. Rogaland. 1988 og 1998

| | Driftseiningar som tilførte nitrogen til fulldyrka eng | Gjennomsnittleg tilført mengd nitrogen. kg/dekar ¹ | Driftseiningar etter mengd tilført nitrogen | | | |
|-----------------------------|--|---|---|----------------|----------------|--------------|
| | | | 1-9 kg/dekar | 10-14 kg/dekar | 15-19 kg/dekar | 20- kg/dekar |
| 1988 | 6 701 | 18,7 | 1 064 | 1 517 | 1 548 | 2 572 |
| 1998 | 5 631 | 17,4 | 889 | 1 333 | 1 552 | 1 857 |
| 1101 Eigersund | 274 | 17,3 | 39 | 64 | 89 | 82 |
| 1102 Sandnes | 438 | 18,4 | 49 | 81 | 119 | 189 |
| 1103 Stavanger | 81 | 16,3 | 21 | 22 | 16 | 22 |
| 1106 Haugesund | 45 | 11,5 | 26 | 7 | 8 | 4 |
| 1111 Sokndal | 112 | 13,1 | 44 | 30 | 26 | 12 |
| 1112 Lund | 152 | 17,2 | 23 | 38 | 46 | 45 |
| 1114 Bjerkreim | 225 | 19,6 | 5 | 21 | 78 | 121 |
| 1119 Hå | 555 | 18,8 | 54 | 75 | 218 | 208 |
| 1120 Klepp | 418 | 18,9 | 31 | 75 | 130 | 182 |
| 1121 Time | 322 | 18,4 | 41 | 60 | 72 | 149 |
| 1122 Gjesdal | 183 | 17,9 | 10 | 40 | 58 | 75 |
| 1124 Sola | 224 | 18,6 | 17 | 33 | 65 | 109 |
| 1127 Randaberg | 111 | 17,8 | 10 | 22 | 40 | 39 |
| 1129 Forsand | 79 | 14,9 | 25 | 24 | 14 | 16 |
| 1130 Strand | 188 | 17,4 | 28 | 52 | 51 | 57 |
| 1133 Hjelmeland | 235 | 16,5 | 49 | 63 | 62 | 61 |
| 1134 Suldal | 264 | 16,4 | 56 | 69 | 56 | 83 |
| 1135 Sauda | 104 | 13,1 | 38 | 38 | 14 | 14 |
| 1141 Finnøy | 260 | 17,6 | 41 | 91 | 25 | 103 |
| 1142 Rennesøy | 187 | 17,7 | 28 | 46 | 35 | 78 |
| 1144 Kvitsøy | 18 | 15,4 | : | 4 | : | : |
| 1145 Bokn | 60 | 16,7 | 9 | 15 | 24 | 12 |
| 1146 Tysvær | 350 | 14,4 | 80 | 115 | 86 | 69 |
| 1149 Karmøy | 361 | 15,3 | 94 | 110 | 90 | 67 |
| 1151 Utsira | 10 | 14,9 | : | 5 | : | : |
| 1154 Vindafjord | 375 | 14,8 | 65 | 133 | 122 | 55 |
| Fulldyrka eng i 1999 | | | | | | |
| - 49 dekar | 1 881 | 14,3 | 513 | 563 | 418 | 387 |
| 50 - 99 " | 1 975 | 16,6 | 261 | 485 | 558 | 671 |
| 100 - 199 " | 1 553 | 18,4 | 96 | 251 | 502 | 704 |
| 200 - " | 196 | 18,7 | 13 | 30 | 68 | 85 |

¹Gjeld areal på driftseiningar med fulldyrka eng i 1989 eller 1999.

Kjelde: Landbruksteljing 1989, Jordbruksteljing 1999, Statistisk sentralbyrå. **Meir informasjon:** <http://www.ssb.no/jt1999/>.

1.20. Driftseiningar med bruk av fosfor i handelsgjødning til fulldyrka eng, etter areal av fulldyrka eng, Rogaland. 1988 og 1998

| | Driftseiningar som tilførte fosfor til fulldyrka eng | Gjennomsnittleg tilført mengd fosfor, kg/dekar ¹ | Driftseiningar etter mengd tilført fosfor | | | | |
|-----------------------------|--|---|---|------------------|------------------|------------------|---------------|
| | | | 0,1-0,9 kg/dekar | 1,0-1,4 kg/dekar | 1,5-1,9 kg/dekar | 2,0-2,4 kg/dekar | 2,5- kg/dekar |
| 1988 | 4 940 | 2,3 | 2.. | 1 433 | 2.. | 1 814 | 1 693 |
| 1998 | 4 652 | 1,6 | 1 176 | 1 531 | 726 | 540 | 679 |
| 1101 Eigersund | 230 | 1,4 | 63 | 81 | 36 | 29 | 21 |
| 1102 Sandnes | 326 | 1,7 | 80 | 117 | 29 | 32 | 68 |
| 1103 Stavanger | 71 | 1,7 | 13 | 22 | 12 | 14 | 10 |
| 1106 Haugesund | 43 | 1,4 | 9 | 21 | 4 | 5 | 4 |
| 1111 Sokndal | 95 | 1,3 | 21 | 42 | 24 | 5 | 3 |
| 1112 Lund | 129 | 1,6 | 17 | 46 | 27 | 20 | 19 |
| 1114 Bjerkreim | 175 | 1,3 | 38 | 69 | 35 | 26 | 7 |
| 1119 Hå | 364 | 1,5 | 101 | 134 | 43 | 33 | 53 |
| 1120 Klepp | 262 | 1,6 | 78 | 68 | 32 | 33 | 51 |
| 1121 Time | 257 | 1,8 | 77 | 73 | 27 | 30 | 50 |
| 1122 Gjesdal | 143 | 1,2 | 68 | 37 | 10 | 16 | 12 |
| 1124 Sola | 125 | 1,6 | 25 | 36 | 22 | 21 | 21 |
| 1127 Randaberg | 86 | 1,6 | 20 | 22 | 12 | 12 | 20 |
| 1129 Forsand | 79 | 1,5 | 21 | 27 | 12 | 7 | 12 |
| 1130 Strand | 180 | 1,6 | 36 | 43 | 34 | 39 | 28 |
| 1133 Hjelmeland | 221 | 1,8 | 50 | 68 | 37 | 22 | 44 |
| 1134 Suldal | 263 | 1,6 | 52 | 111 | 40 | 20 | 40 |
| 1135 Sauda | 104 | 1,3 | 38 | 34 | 17 | 8 | 7 |
| 1141 Finnøy | 246 | 1,6 | 51 | 71 | 42 | 29 | 53 |
| 1142 Rennesøy | 163 | 1,6 | 38 | 59 | 26 | 14 | 26 |
| 1144 Kvitsøy | 4 | 1,0 | : | : | : | : | : |
| 1145 Bokn | 57 | 1,9 | 10 | 15 | 9 | 10 | 13 |
| 1146 Tysvær | 339 | 1,5 | 73 | 110 | 78 | 36 | 42 |
| 1149 Karmøy | 341 | 1,5 | 106 | 111 | 52 | 33 | 39 |
| 1151 Utsira | 10 | 1,3 | : | : | : | : | : |
| 1154 Vindafjord | 339 | 1,4 | 85 | 109 | 64 | 46 | 35 |
| Fulldyrka eng i 1999 | | | | | | | |
| - 49 dekar | 1 682 | 1,5 | 398 | 590 | 279 | 195 | 220 |
| 50 - 99 " | 1 615 | 1,5 | 406 | 537 | 246 | 179 | 247 |
| 100 - 199 " | 1 206 | 1,6 | 325 | 366 | 178 | 149 | 188 |
| 200 - " | 149 | 1,6 | 47 | 38 | 23 | 17 | 24 |

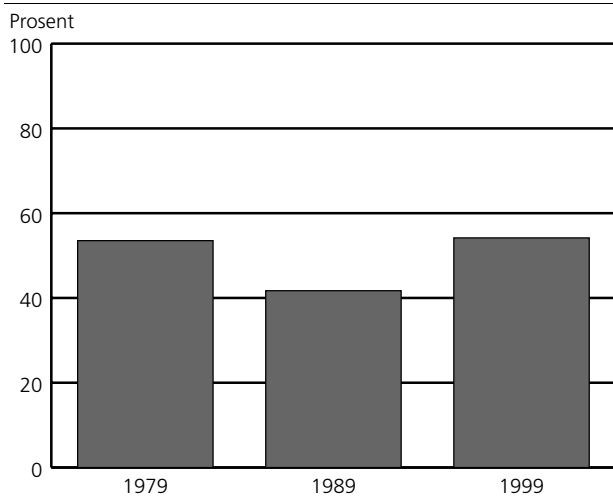
¹Gjeld areal på einingar med fulldyrka eng i 1989 eller 1999. ²I 1988 blei fosformengda gitt opp i kg utan desimal.

Kjelde: Landbruksteljing 1989, Jordbruksteljing 1999, Statistisk sentralbyrå. **Meir informasjon:** <http://www.ssb.no/jt1999/>.

2. Husdyr

I Rogaland gjekk talet på driftseiningar med husdyr ned frå 6 809 driftseiningar i 1989 til 5 737 i 1999. Sjølv om talet på driftseiningar med husdyr gjekk ned, blei det, dersom ein samanliknar med talet på alle driftseiningane i fylket, prosentvis fleire driftseiningar med husdyr. Medan 89 prosent av alle driftseiningane hadde husdyr i 1989, var det tilsvarande talet 93 prosent i 1999.

Figur 2.1. Delen driftseiningar med husdyr. Rogaland. 1979, 1989 og 1999¹. Prosent

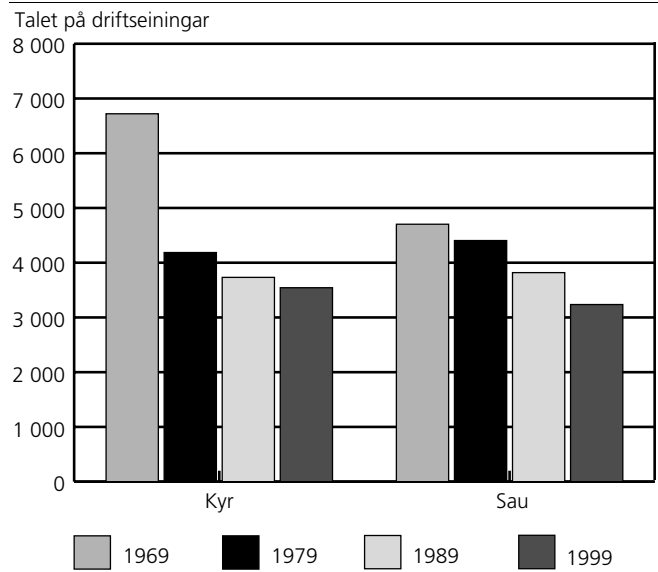


¹ 1979 og 1989: Husdyr er hest, storfe, sau, geit over 1 år, svin, slakte- og hønekylvingar, høner, ender, gjæser, rev og mink. 1999: Husdyr er hest, storfe, sau, geit, svin, verpehøner, slaktekylvingar, livkylvingar til påsett av verpehøner, alldyr av ender, kalkunar og gjæser, ender, kalkunar og gjæser for slakt, hodyr av kaninar med minst eitt kull, hjort, struts, lama, alpukka, esel og hestar i pensjon.

Driftseiningar med husdyr i Rogaland utgjorde i 1999 om lag 11 prosent av alle driftseiningar med husdyr i landet. Av dei som hadde husdyr, hadde 69 prosent storfe, 21 prosent hadde svin og 48 prosent hadde sau. Rundt 16 prosent av sauene over 1 år, 25 prosent av verpehønene og 10 prosent av ammekuene var i Rogaland, medan mjølkekyr utgjorde 17 prosent av landstalet.

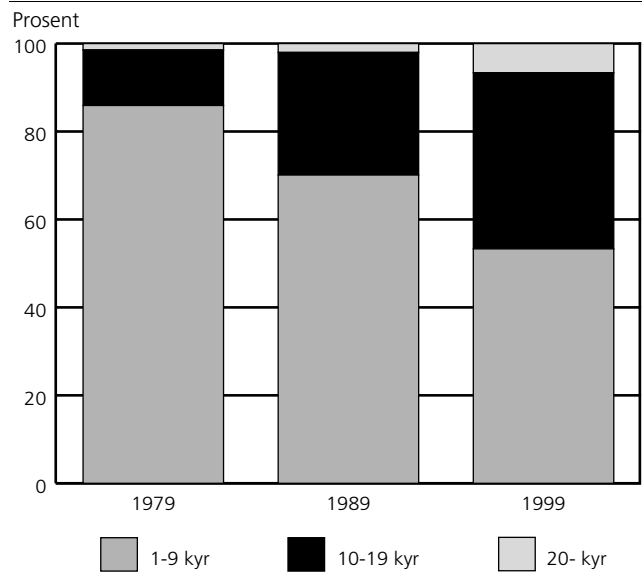
Talet på driftseiningar med mjølkekyr og ammekyr endra seg lite frå 1989 til 1999, og talet på kyr i alt gjekk ned med 4 prosent i perioden. Pr. 31. juli 1999 var det 52 221 mjølkekyr og 3 869 ammekyr fordelt på 3 094 driftseiningar med mjølkekyr og 666 med ammekyr. Ved tidlegare teljingar vart det ikkje skilt mellom mjølkekyr og ammekyr. 30 prosent av driftseiningane med mjølkekyr hadde 20 mjølkekyr eller meir i 1999.

Figur 2.2. Driftseiningar med kyr¹ og sau². Rogaland. 1969, 1979, 1989 og 1999



¹ Omfattar mjølkekyr og ammekyr. ² Omfattar lam og sau over 1 år.

Figur 2.3. Delen driftseiningar med kyr¹, etter buskapsstorleik. Rogaland. 1979, 1989 og 1999. Prosent



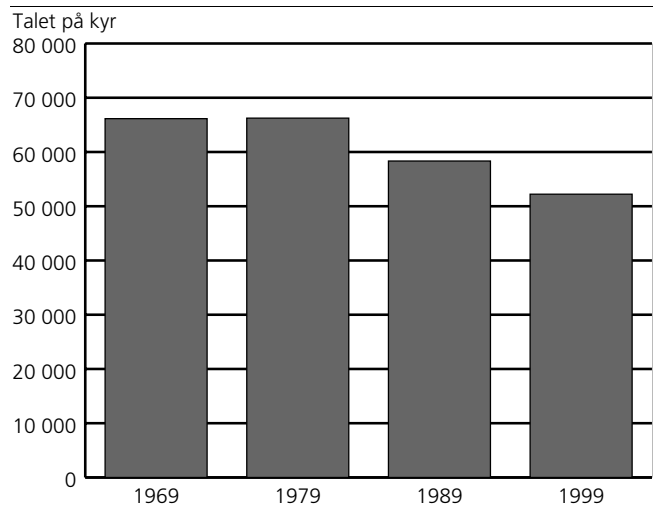
¹ 1979 og 1989 omfattar både mjølkekyr og ammekyr, 1999 berre mjølkekyr.

Talet på driftseiningar med svin gjekk ned med 14 prosent frå 1989 til 1999. Pr. 20. juni 1989 var det 1 391 driftseiningar med svin i alt, medan det 31. juli 1999 var 1 195. I 1999 hadde 705 driftseiningar alssvin, og talet på alssvin auka med 17 prosent frå 17 916 i 1989 til 20 946 i 1999.

Talet på driftseiningar med sau gjekk tilbake 15 prosent frå 1989 til 1999, medan talet på sau auka noko. Pr. 20. juni 1989 var det 3 819 driftseiningar med sau i alt, medan det 31. juli 1999 var 3 236. Tala for sau i alt var i 1989 og 1999, høvesvis 383 252 og 387 735.

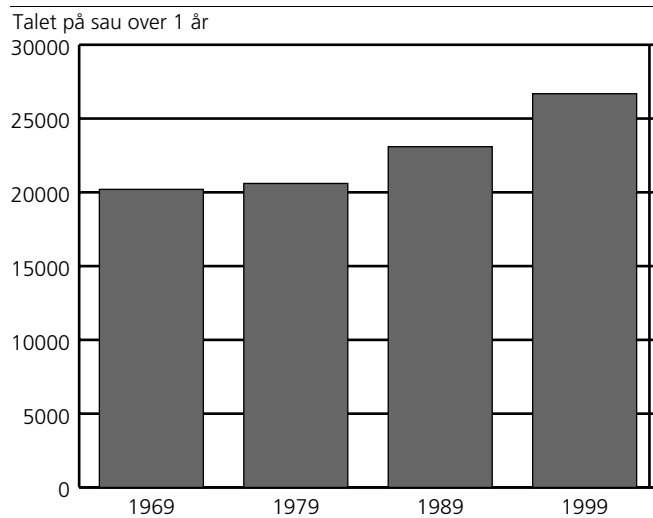
Pr. 31. juli 1999 var det 801 768 verpehøner fordelt på 645 driftseningar. Dette er ein nedgang på 13 prosent i høve til 20. juni 1989.

Figur 2.4. Kyr¹. Rogaland. 1969, 1979, 1989 og 1999



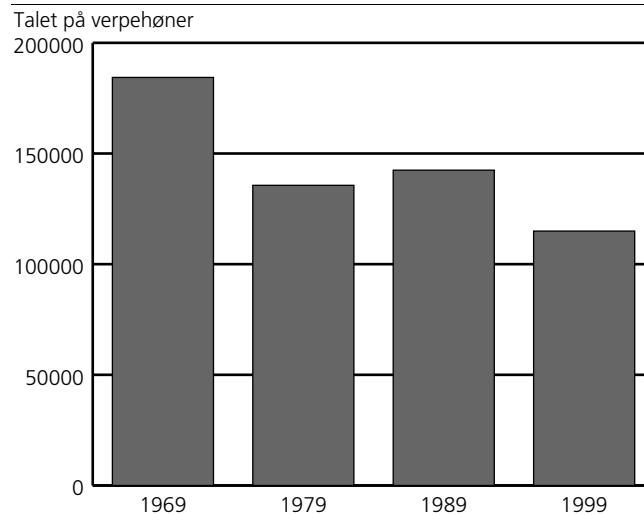
¹ 1969, 1979: Pr. 20. juni. 1989: Pr. 1. juni. 1999: Pr. 31. juli. Omfattar mjølkekyr og ammekyr.

Figur 2.5. Sau over 1 år¹. Rogaland. 1969, 1979, 1989 og 1999



¹ 1969, 1979: Pr. 20. juni. 1989: Pr. 1. juni. 1999: Pr. 31. juli.

Figur 2.6. Verpehøner¹. Rogaland. 1969, 1979, 1989 og 1999



¹ 1969, 1979: Pr. 20. juni. 1989: Pr. 1. juni. 1999: Pr. 31. juli.

2.1. Driftseiningar med ulike husdyrslag, etter storleiken på jordbruksareal i drift. Rogaland. 1. juni 1989 og 31. juli 1999

| | Hest ¹ | Storfe | | Sau 1 år og eldre | Alssvin 6 md. og eldre | Verpehøner |
|-------------------------------|-------------------|--------|-----------|-------------------|------------------------|------------|
| | | I alt | Kyr i alt | | | |
| 1989 | 774 | 4 759 | 3 732 | 3 779 | 939 | 1 046 |
| 1999 | 691 | 3 983 | 3 543 | 3 194 | 705 | 645 |
| 1101 Eigersund | 31 | 159 | 137 | 239 | 13 | 18 |
| 1102 Sandnes | 58 | 330 | 299 | 211 | 47 | 47 |
| 1103 Stavanger | 19 | 58 | 50 | 23 | 8 | 13 |
| 1106 Haugesund | 13 | 24 | 21 | 36 | : | 3 |
| 1111 Sokndal | 11 | 53 | 42 | 105 | : | 11 |
| 1112 Lund | 26 | 100 | 90 | 94 | 6 | 10 |
| 1114 Bjerkreim | 12 | 195 | 184 | 183 | 12 | 24 |
| 1119 Hå | 42 | 478 | 457 | 200 | 162 | 48 |
| 1120 Klepp | 46 | 339 | 315 | 41 | 106 | 76 |
| 1121 Time | 23 | 268 | 260 | 196 | 69 | 31 |
| 1122 Gjesdal | 17 | 143 | 130 | 150 | 16 | 14 |
| 1124 Sola | 19 | 163 | 137 | 46 | 51 | 36 |
| 1127 Randaberg | 6 | 79 | 71 | 17 | 14 | 33 |
| 1129 Forsand | 12 | 48 | 43 | 51 | 5 | 12 |
| 1130 Strand | 22 | 121 | 98 | 116 | 15 | 21 |
| 1133 Hjelmeland | 35 | 134 | 113 | 180 | 24 | 52 |
| 1134 Suldal | 43 | 173 | 144 | 200 | 16 | 31 |
| 1135 Sauda | 27 | 46 | 29 | 82 | 4 | 7 |
| 1141 Finnøy | 29 | 184 | 163 | 170 | 25 | 54 |
| 1142 Rennesøy | 11 | 120 | 112 | 148 | 19 | 14 |
| 1144 Kvitsøy | : | 13 | 10 | 16 | 3 | : |
| 1145 Bokn | 7 | 37 | 32 | 51 | 3 | 4 |
| 1146 Tysvær | 66 | 246 | 216 | 205 | 21 | 32 |
| 1149 Karmøy | 56 | 177 | 135 | 247 | 13 | 24 |
| 1151 Utsira | : | 4 | 3 | 7 | - | : |
| 1154 Vindafjord | 59 | 291 | 252 | 180 | 50 | 28 |
| Jordbruksareal i drift | | | | | | |
| - 4 dekar ² | : | 30 | 29 | 5 | : | 4 |
| 5 - 49 " | 89 | 120 | 49 | 447 | 47 | 134 |
| 50 - 99 " | 139 | 483 | 330 | 660 | 85 | 130 |
| 100 - 199 " | 240 | 1 672 | 1 511 | 1 053 | 300 | 240 |
| 200 - 299 " | 139 | 1 116 | 1 071 | 647 | 173 | 91 |
| 300 - 499 " | 74 | 495 | 488 | 338 | 87 | 43 |
| 500 - " | : | 67 | 65 | 44 | : | 3 |

¹Omfattar berre hestar på oppgavepliktige driftseiningar i landbruket. ²Omfattar driftseiningar med husdyr og lite jordbruksareal i drift, til dømes samdrifter.

Kjelde: Landbruksteljing 1989, Jordbruksteljing 1999, Statistisk sentralbyrå. **Meir informasjon:** <http://www.ssb.no/t1999/>.

2.2. Ulike husdyrslag, etter storleiken på jordbruksareal i drift. Rogaland. 1. juni 1989 og 31. juli 1999

| | Hest ¹ | Storfe | | Sau 1 år og eldre | Alssvin 6 md. og eldre | Verpehøner |
|-------------------------------|-------------------|---------|-----------|-------------------|------------------------|------------|
| | | I alt | Kyr i alt | | | |
| 1989 | 1 513 | 163 916 | 58 336 | 157 205 | 17 916 | 926 723 |
| 1999 | 2 304 | 173 483 | 56 090 | 157 659 | 20 946 | 801 768 |
| 1101 Eigersund | 84 | 4 825 | 1 614 | 13 795 | 214 | 7 824 |
| 1102 Sandnes | 260 | 16 201 | 5 358 | 9 831 | 1 171 | 52 104 |
| 1103 Stavanger | 69 | 2 403 | 787 | 515 | 221 | 18 109 |
| 1106 Haugesund | 41 | 796 | 219 | 1 066 | : | 51 |
| 1111 Sokndal | 28 | 960 | 323 | 4 354 | : | 158 |
| 1112 Lund | 47 | 3 044 | 1 166 | 3 647 | 180 | 2 865 |
| 1114 Bjerkreim | 27 | 8 442 | 2 763 | 14 812 | 313 | 9 923 |
| 1119 Hå | 92 | 29 324 | 9 557 | 8 988 | 5 597 | 72 935 |
| 1120 Klepp | 250 | 22 452 | 7 002 | 914 | 3 689 | 144 962 |
| 1121 Time | 82 | 15 447 | 5 221 | 10 544 | 2 047 | 68 831 |
| 1122 Gjesdal | 49 | 6 005 | 2 026 | 11 234 | 405 | 5 455 |
| 1124 Sola | 138 | 8 071 | 2 365 | 1 441 | 1 501 | 53 669 |
| 1127 Randaberg | 55 | 3 074 | 1 119 | 368 | 443 | 44 867 |
| 1129 Forsand | 96 | 1 821 | 592 | 3 463 | 66 | 1 085 |
| 1130 Strand | 44 | 3 864 | 1 115 | 4 622 | 396 | 23 405 |
| 1133 Hjelmeland | 84 | 4 020 | 1 389 | 9 482 | 848 | 67 809 |
| 1134 Suldal | 100 | 4 896 | 1 431 | 9 221 | 363 | 24 280 |
| 1135 Sauda | 59 | 672 | 161 | 2 488 | 81 | 556 |
| 1141 Finnøy | 66 | 7 162 | 2 166 | 5 514 | 447 | 88 010 |
| 1142 Rennesøy | 72 | 5 437 | 1 821 | 9 403 | 669 | 5 694 |
| 1144 Kvitsøy | : | 281 | 98 | 839 | 81 | : |
| 1145 Bokn | 33 | 890 | 303 | 2 718 | 63 | 4 314 |
| 1146 Tysvær | 192 | 7 892 | 2 711 | 9 294 | 356 | 15 560 |
| 1149 Karmøy | 215 | 5 810 | 1 648 | 12 220 | 669 | 69 452 |
| 1151 Utsira | : | 64 | 18 | 364 | - | : |
| 1154 Vindafjord | 120 | 9 630 | 3 117 | 6 522 | 1 104 | 18 635 |
| Jordbruksareal i drift | | | | | | |
| - 4 dekar ² | : | 2 607 | 889 | 203 | - | 7 180 |
| 5 - 49 " | 317 | 1 010 | 157 | 9 946 | 1 190 | 212 968 |
| 50 - 99 " | 435 | 8 394 | 2 296 | 23 965 | 2 089 | 148 053 |
| 100 - 199 " | 870 | 58 744 | 19 785 | 54 845 | 7 786 | 313 031 |
| 200 - 299 " | 376 | 59 243 | 19 632 | 37 782 | 5 821 | 82 839 |
| 300 - 499 " | 251 | 36 276 | 11 390 | 25 852 | 3 678 | 34 662 |
| 500 - " | : | 7 209 | 1 941 | 5 066 | : | 3 035 |

¹Omfattar berre hestar på oppgåvepliktige driftseiningar i landbruket. ²Omfattar driftseiningar med husdyr og lite jordbruksareal i drift, til dømes samdrifter.

Kjelde: Landbruksteljing 1989, Jordbruksteljing 1999, Statistisk sentralbyrå. **Meir informasjon:** <http://www.ssb.no/jt1999/>.

2.3. Gjennomsnittleg dyretal pr. driftseining med vedkomande husdyrslag, etter storleiken på jordbruksareal i drift og alder til referanseperson. Rogaland. 1. juni 1989 og 31. juli 1999

| | Storfe i alt | Kyr i alt ¹ | Mjølkekyr | Ammekyr | Sau 1 år og eldre | Alssvin 6 md. og eldre | Verpehøner |
|----------------------------------|--------------|------------------------|-----------|---------|-------------------|------------------------|------------|
| 1989 | 34 | 16 | .. | .. | 42 | 19 | 886 |
| 1999 | 44 | 16 | 17 | 6 | 49 | 30 | 1 243 |
| 1101 Eigersund | 30 | 12 | 13 | 5 | 58 | 16 | 435 |
| 1102 Sandnes | 49 | 18 | 19 | 6 | 47 | 25 | 1 109 |
| 1103 Stavanger | 41 | 16 | 16 | 8 | 22 | 28 | 1 393 |
| 1106 Haugesund | 33 | 10 | 12 | 4 | 30 | : | 17 |
| 1111 Sokndal | 18 | 8 | 10 | 3 | 41 | : | 14 |
| 1112 Lund | 30 | 13 | 14 | 4 | 39 | 30 | 287 |
| 1114 Bjerkreim | 43 | 15 | 15 | 4 | 81 | 26 | 413 |
| 1119 Hå | 61 | 21 | 21 | 5 | 45 | 35 | 1 519 |
| 1120 Klepp | 66 | 22 | 23 | 8 | 22 | 35 | 1 907 |
| 1121 Time | 58 | 20 | 20 | 8 | 54 | 30 | 2 220 |
| 1122 Gjesdal | 42 | 16 | 17 | 6 | 75 | 25 | 390 |
| 1124 Sola | 50 | 17 | 18 | 7 | 31 | 29 | 1 491 |
| 1127 Randaberg | 39 | 16 | 16 | 8 | 22 | 32 | 1 360 |
| 1129 Forsand | 38 | 14 | 15 | 6 | 68 | 13 | 90 |
| 1130 Strand | 32 | 11 | 13 | 4 | 40 | 26 | 1 115 |
| 1133 Hjelmeland | 30 | 12 | 13 | 7 | 53 | 35 | 1 304 |
| 1134 Suldal | 28 | 10 | 11 | 5 | 46 | 23 | 783 |
| 1135 Sauda | 15 | 6 | 10 | 3 | 30 | 20 | 79 |
| 1141 Finnøy | 39 | 13 | 14 | 8 | 32 | 18 | 1 630 |
| 1142 Rennesøy | 45 | 16 | 18 | 8 | 64 | 35 | 407 |
| 1144 Kvitsøy | 22 | 10 | : | : | 52 | 27 | : |
| 1145 Bokn | 24 | 9 | 10 | 5 | 53 | 21 | 1 079 |
| 1146 Tysvær | 32 | 13 | 13 | 5 | 45 | 17 | 486 |
| 1149 Karmøy | 33 | 12 | 15 | 6 | 49 | 51 | 2 894 |
| 1151 Utsira | 16 | 6 | : | : | 52 | - | : |
| 1154 Vindafjord | 33 | 12 | 13 | 6 | 36 | 22 | 666 |
| Jordbruksareal i drift | | | | | | | |
| - 4 dekar ² | 87 | 31 | 30 | 7 | 41 | : | 1 795 |
| 5 - 49 " | 8 | 3 | 6 | : | 22 | 25 | 1 589 |
| 50 - 99 " | 17 | 7 | 8 | : | 36 | 25 | 1 139 |
| 100 - 199 " | 35 | 13 | 14 | 5 | 52 | 26 | 1 304 |
| 200 - 299 " | 53 | 18 | 19 | 7 | 58 | 34 | 910 |
| 300 - 499 " | 73 | 23 | 23 | 8 | 76 | 42 | 806 |
| 500 - " | 108 | 30 | 30 | 12 | 115 | : | 1 012 |
| Alder til referanseperson | | | | | | | |
| Upersonleg brukar | 81 | 29 | 29 | 5 | 59 | 16 | 2 396 |
| - 39 år | 46 | 16 | 17 | 6 | 51 | 30 | 1 031 |
| 40 - 49 " | 45 | 16 | 17 | 7 | 49 | 32 | 1 197 |
| 50 - 59 " | 43 | 16 | 17 | 5 | 52 | 32 | 1 379 |
| 60 - 69 " | 35 | 14 | 16 | 4 | 45 | 19 | 1 542 |
| 70 - " | 19 | 9 | 12 | 5 | 36 | 13 | 26 |

¹Omfattar både mjølkekyr og ammekyr. ²Omfattar driftseiningar med husdyr og lite jordbruksareal i drift, til dømes samdrifter.

Kjelde: Landbruksteljing 1989, Jordbruksteljing 1999, Statistisk sentralbyrå. **Meir informasjon:** <http://www.ssb.no/ft1999/>.

2.4. Driftseiningar utan og med husdyr og kombinasjonar av ulike slag. Rogaland. 1. juni 1989 og 31. juli 1999

| | Drifts- einingar i alt | Drifts- einingar utan husdyr ¹ | Drifts- einingar med husdyr ¹ | Drifts- einingar med berre storfe | Drifts- einingar med berre sau | Drifts- einingar med berre svin | Drifts- einingar med både storfe og svin ² | Drifts- einingar med både storfe og sau ² | Drifts- einingar med både svin og sau ² |
|-------------------------|------------------------------|--|---|--|---|--|---|--|---|
| 1989 | 7 656 | 847 | 6 809 | 1 407 | 1 222 | 111 | 1 131 | 2 202 | 544 |
| 1999 ³ | 6 189 | 452 | 5 737 | 1 269 | 997 | 92 | 939 | 1 825 | 502 |
| 1101 Eigersund | 285 | 5 | 280 | 26 | 101 | - | 18 | 124 | 21 |
| 1102 Sandnes | 481 | 47 | 434 | 118 | 46 | 6 | 63 | 138 | 25 |
| 1103 Stavanger | 124 | 39 | 85 | 25 | 7 | : | 9 | 13 | : |
| 1106 Haugesund | 59 | 7 | 52 | 8 | 20 | - | : | 11 | - |
| 1111 Sokndal | 119 | : | : | 7 | 52 | - | : | 43 | : |
| 1112 Lund | 154 | 6 | 148 | 37 | 38 | : | 13 | 48 | 5 |
| 1114 Bjerkreim | 230 | : | : | 30 | 19 | : | 40 | 151 | 37 |
| 1119 Hå | 602 | 18 | 584 | 172 | 27 | 27 | 183 | 159 | 74 |
| 1120 Klepp | 472 | 39 | 433 | 167 | 5 | 29 | 113 | 30 | 16 |
| 1121 Time | 343 | 9 | 334 | 53 | 27 | 3 | 101 | 146 | 56 |
| 1122 Gjesdal | 191 | 6 | 185 | 21 | 29 | : | 25 | 113 | 21 |
| 1124 Sola | 272 | 48 | 224 | 78 | 14 | 9 | 51 | 23 | 13 |
| 1127 Randaberg | 143 | 32 | 111 | 39 | 7 | : | 19 | 6 | : |
| 1129 Forsand | 82 | 3 | 79 | 16 | 21 | - | 6 | 22 | 5 |
| 1130 Strand | 216 | 22 | 194 | 45 | 55 | : | 17 | 52 | 10 |
| 1133 Hjelmeland | 275 | 24 | 251 | 26 | 59 | : | 32 | 75 | 31 |
| 1134 Suldal | 284 | 26 | 258 | 31 | 50 | - | 24 | 122 | 23 |
| 1135 Sauda | 108 | 5 | 103 | 6 | 40 | - | 5 | 26 | 6 |
| 1141 Finnøy | 296 | 32 | 264 | 51 | 46 | : | 30 | 102 | 25 |
| 1142 Rennesøy | 201 | 12 | 189 | 26 | 43 | : | 31 | 84 | 36 |
| 1144 Kvitsøy | 18 | - | 18 | - | 5 | - | 4 | 11 | 3 |
| 1145 Bokn | 63 | - | 63 | 6 | 22 | - | : | 26 | : |
| 1146 Tysvær | 375 | 24 | 351 | 96 | 73 | - | 38 | 112 | 28 |
| 1149 Karmøy | 394 | 29 | 365 | 77 | 137 | - | 17 | 76 | 16 |
| 1151 Utsira | 11 | - | 11 | 4 | 6 | - | - | - | - |
| 1154 Vindafjord | 391 | 17 | 374 | 104 | 48 | 5 | 94 | 112 | 44 |

¹1989: Husdyr er hest, storfe, sau, geit over 1 år, svin, slakte- og hønekyllingar, høner, ender, gjæser, rev og mink. 1999: Husdyr er hest, storfe, sau, geit, svin, verpehøner, slaktekyllingar, livkyllingar til påsett av verpehøner, alsdyr av ender, kalkunar og gjæser, ender, kalkunar og gjæser for slakt, hodyr av kaninar med minst eitt kull, hjort, struts, lama, alpakka, esel og hestar i pensjon i beitesesongen. ²Kan i tillegg ha andre husdyrslag som er nemnde under note 1. ³Omfattar og driftseiningar med mindre enn 5 dekar jordbruksareal i drift, til dømes samdrifter.

Kjelde: Landbruksteljing 1989, Jordbruksteljing 1999, Statistisk sentralbyrå. **Meir informasjon:** <http://www.ssb.no/jt1999/>.

2.5. Driftseiningar med storfe. Rogaland.¹ 1979, 1989 og 1999

| | Storfe i alt | Kyr | | | I alt | Andre storfe | | | | | | |
|-----------------------|-----------------|-------|----------------|--------------|-------|---------------------------|-----------------|----------------------------|------------------|---------------------------|----------------------------|----|
| | | I alt | Mjølke- kyr | Amme- kyr | | Oksar 2 år og eldre | Oksar 1-2 år | Kviger 2 år og eldre | Kviger 1-2 år | Oksar 1 år og yngre | Kviger 1 år og yngre | |
| 1979 | 5 878 | 4 186 | .. | .. | 5 833 | .. | .. | .. | .. | .. | .. | .. |
| 1989 | 4 759 | 3 732 | .. | .. | 4 731 | .. | .. | .. | .. | .. | .. | .. |
| 1999 | 3 983 | 3 543 | 3 094 | 666 | 3 967 | 412 | 2 855 | 1 725 | 3 460 | 3 476 | 3 487 | |
| 1101 Eigersund | 159 | 137 | 110 | 36 | 157 | 15 | 97 | 49 | 133 | 127 | 134 | |
| 1102 Sandnes | 330 | 299 | 275 | 31 | 330 | 33 | 230 | 180 | 303 | 286 | 300 | |
| 1103 Stavanger | 58 | 50 | 42 | 15 | 58 | 10 | 40 | 27 | 50 | 44 | 49 | |
| 1106 Haugesund | 24 | 21 | 16 | 6 | 24 | 3 | 20 | 4 | 21 | 19 | 18 | |
| 1111 Sokndal | 53 | 42 | 26 | 22 | 51 | 5 | 29 | 5 | 38 | 37 | 38 | |
| 1112 Lund | 100 | 90 | 77 | 21 | 97 | 12 | 53 | 39 | 80 | 83 | 85 | |
| 1114 Bjerkreim | 195 | 184 | 171 | 31 | 194 | 14 | 132 | 85 | 179 | 176 | 180 | |
| 1119 Hå | 478 | 457 | 441 | 41 | 478 | 34 | 344 | 282 | 455 | 437 | 456 | |
| 1120 Klepp | 339 | 315 | 298 | 28 | 336 | 38 | 288 | 154 | 309 | 319 | 313 | |
| 1121 Time | 268 | 260 | 244 | 37 | 268 | 16 | 200 | 147 | 253 | 253 | 255 | |
| 1122 Gjesdal | 143 | 130 | 111 | 30 | 143 | 12 | 92 | 80 | 127 | 127 | 130 | |
| 1124 Sola | 163 | 137 | 118 | 27 | 163 | 21 | 127 | 82 | 141 | 142 | 141 | |
| 1127 Randaberg | 79 | 71 | 70 | 3 | 79 | 4 | 43 | 40 | 72 | 69 | 73 | |
| 1129 Forsand | 48 | 43 | 34 | 13 | 48 | 7 | 37 | 15 | 39 | 44 | 42 | |
| 1130 Strand | 121 | 98 | 74 | 28 | 119 | 17 | 93 | 43 | 87 | 102 | 86 | |
| 1133 Hjelmeland | 134 | 113 | 94 | 24 | 133 | 8 | 84 | 44 | 111 | 105 | 112 | |
| 1134 Suldal | 173 | 144 | 116 | 31 | 173 | 20 | 126 | 49 | 144 | 153 | 144 | |
| 1135 Sauda | 46 | 29 | 10 | 19 | 46 | 6 | 33 | 9 | 27 | 31 | 26 | |
| 1141 Finnøy | 184 | 163 | 144 | 25 | 184 | 18 | 134 | 77 | 157 | 168 | 155 | |
| 1142 Rennesøy | 120 | 112 | 86 | 39 | 120 | 17 | 105 | 47 | 108 | 110 | 110 | |
| 1144 Kvitsøy | 13 | 10 | : | : | 13 | : | : | 6 | : | 10 | 10 | |
| 1145 Bokn | 37 | 32 | 23 | 13 | 36 | 3 | 32 | : | : | 30 | 31 | |
| 1146 Tysvær | 246 | 216 | 182 | 57 | 246 | 40 | 171 | 84 | 204 | 213 | 207 | |
| 1149 Karmøy | 177 | 135 | 90 | 51 | 176 | 34 | 138 | 52 | 135 | 144 | 143 | |
| 1151 Utsira | 4 | 3 | : | : | 4 | : | : | : | : | 3 | 3 | |
| 1154 Vindafjord | 291 | 252 | 231 | 36 | 291 | 22 | 197 | 123 | 246 | 244 | 246 | |

¹Tala gjeld pr. 20. juni 1979, 1. juni 1989 og 31. juli 1999.

Kjelde: Landbruksteljing 1979, Landbruksteljing 1989, Jordbruksteljing 1999, Statistisk sentralbyrå. **Meir informasjon:** <http://www.ssb.no/jt1999/>.

2.6. Storfe. Rogaland.¹ 1979, 1989 og 1999

| | Storfe i alt | Kyr | | | | Andre storfe | | | | | |
|-----------------------|-----------------|--------|----------------|--------------|---------|---------------------------|-----------------|----------------------------|------------------|---------------------------|----------------------------|
| | | I alt | Mjølke- kyr | Amme- kyr | I alt | Oksar 2 år og eldre | Oksar 1-2 år | Kviger 2 år og eldre | Kviger 1-2 år | Oksar 1 år og yngre | Kviger 1 år og yngre |
| 1979 | 168 918 | 66 242 | .. | .. | 102 676 | .. | .. | .. | .. | .. | .. |
| 1989 | 163 916 | 58 336 | .. | .. | 105 580 | .. | .. | .. | .. | .. | .. |
| 1999 | 173 483 | 56 090 | 52 221 | 3 869 | 117 393 | 1 263 | 21 253 | 6 505 | 28 666 | 30 307 | 29 399 |
| 1101 Eigersund | 4 825 | 1 614 | 1 434 | 180 | 3 211 | 28 | 541 | 160 | 751 | 922 | 809 |
| 1102 Sandnes | 16 201 | 5 358 | 5 161 | 197 | 10 843 | 145 | 1 834 | 729 | 2 886 | 2 421 | 2 828 |
| 1103 Stavanger | 2 403 | 787 | 670 | 117 | 1 616 | 25 | 318 | 93 | 403 | 376 | 401 |
| 1106 Haugesund | 796 | 219 | 193 | 26 | 577 | 6 | 148 | 36 | 116 | 147 | 124 |
| 1111 Sokndal | 960 | 323 | 255 | 68 | 637 | : | 135 | : | 159 | 177 | 149 |
| 1112 Lund | 3 044 | 1 166 | 1 091 | 75 | 1 878 | 27 | 231 | 175 | 429 | 464 | 552 |
| 1114 Bjerkreim | 8 442 | 2 763 | 2 625 | 138 | 5 679 | 26 | 851 | 266 | 1 385 | 1 665 | 1 486 |
| 1119 Hå | 29 324 | 9 557 | 9 346 | 211 | 19 767 | 111 | 2 972 | 1 297 | 5 232 | 4 834 | 5 321 |
| 1120 Klepp | 22 452 | 7 002 | 6 781 | 221 | 15 450 | 165 | 3 070 | 692 | 3 501 | 4 358 | 3 664 |
| 1121 Time | 15 447 | 5 221 | 4 931 | 290 | 10 226 | 42 | 1 519 | 576 | 2 687 | 2 642 | 2 760 |
| 1122 Gjesdal | 6 005 | 2 026 | 1 837 | 189 | 3 979 | 31 | 582 | 251 | 1 025 | 1 001 | 1 089 |
| 1124 Sola | 8 071 | 2 365 | 2 177 | 188 | 5 706 | 76 | 1 340 | 346 | 1 220 | 1 447 | 1 277 |
| 1127 Randaberg | 3 074 | 1 119 | 1 095 | 24 | 1 955 | 8 | 282 | 128 | 587 | 409 | 541 |
| 1129 Forsand | 1 821 | 592 | 515 | 77 | 1 229 | 15 | 245 | 57 | 305 | 332 | 275 |
| 1130 Strand | 3 864 | 1 115 | 996 | 119 | 2 749 | 74 | 656 | 164 | 549 | 743 | 563 |
| 1133 Hjelmeland | 4 020 | 1 389 | 1 233 | 156 | 2 631 | 10 | 476 | 127 | 630 | 693 | 695 |
| 1134 Suldal | 4 896 | 1 431 | 1 283 | 148 | 3 465 | 51 | 783 | 133 | 754 | 1 007 | 737 |
| 1135 Sauda | 672 | 161 | 96 | 65 | 511 | 20 | 138 | 27 | 102 | 140 | 84 |
| 1141 Finnøy | 7 162 | 2 166 | 1 976 | 190 | 4 996 | 71 | 996 | 233 | 1 204 | 1 328 | 1 164 |
| 1142 Rennesøy | 5 437 | 1 821 | 1 507 | 314 | 3 616 | 39 | 749 | 198 | 880 | 892 | 858 |
| 1144 Kvitsøy | 281 | 98 | : | : | 183 | : | : | 12 | : | 43 | 54 |
| 1145 Bokn | 890 | 303 | 241 | 62 | 587 | 3 | 133 | : | : | 146 | 156 |
| 1146 Tysvær | 7 892 | 2 711 | 2 411 | 300 | 5 181 | 113 | 918 | 256 | 1 229 | 1 332 | 1 333 |
| 1149 Karmøy | 5 810 | 1 648 | 1 353 | 295 | 4 162 | 91 | 1 130 | 180 | 865 | 1 020 | 876 |
| 1151 Utsira | 64 | 18 | : | : | 46 | : | : | : | : | 14 | 11 |
| 1154 Vindafjord | 9 630 | 3 117 | 2 915 | 202 | 6 513 | 77 | 1 177 | 352 | 1 561 | 1 754 | 1 592 |

¹Tala gjeld pr. 20. juni 1979, 1. juni 1989 og 31. juli 1999.

Kjelde: Landbruksteljing 1979, Landbruksteljing 1989, Jordbruksteljing 1999, Statistisk sentralbyrå. **Meir informasjon:** <http://www.ssb.no/jt1999/>.

2.7. Driftseiningar med sau og geit. Rogaland.¹ 1979, 1989 og 1999

| | Sau i alt | Sau 1 år og eldre | | | Lam under 1 år | Geit i alt |
|-------------------------|-----------|-------------------|-------|-------|-------------------|------------|
| | | I alt | Søyer | Værer | | |
| 1979 ² | 4 405 | 4 376 | .. | .. | .. | 109 |
| 1989 ² | 3 819 | 3 779 | .. | .. | 3 780 | 137 |
| 1999 | 3 236 | 3 194 | 3 192 | 2 309 | 3 185 | 80 |
| 1101 Eigersund | 240 | 239 | 239 | 182 | 240 | - |
| 1102 Sandnes | 215 | 211 | 211 | 136 | 215 | 3 |
| 1103 Stavanger | 24 | 23 | 23 | 15 | 21 | : |
| 1106 Haugesund | 36 | 36 | 35 | 30 | 33 | : |
| 1111 Sokndal | 106 | 105 | 105 | 72 | 106 | 4 |
| 1112 Lund | 94 | 94 | 94 | 56 | 93 | - |
| 1114 Bjerkreim | 183 | 183 | 183 | 152 | 181 | 5 |
| 1119 Hå | 211 | 200 | 200 | 125 | 210 | : |
| 1120 Klepp | 44 | 41 | 40 | 21 | 40 | : |
| 1121 Time | 197 | 196 | 196 | 138 | 195 | : |
| 1122 Gjesdal | 151 | 150 | 150 | 124 | 151 | 6 |
| 1124 Sola | 47 | 46 | 46 | 29 | 47 | 3 |
| 1127 Randaberg | 17 | 17 | 17 | 9 | 17 | : |
| 1129 Forsand | 51 | 51 | 51 | 31 | 47 | 6 |
| 1130 Strand | 117 | 116 | 116 | 70 | 116 | : |
| 1133 Hjelmeland | 181 | 180 | 180 | 132 | 178 | 3 |
| 1134 Suldal | 201 | 200 | 200 | 165 | 196 | 16 |
| 1135 Sauda | 82 | 82 | 82 | 61 | 81 | - |
| 1141 Finnøy | 173 | 170 | 170 | 106 | 168 | : |
| 1142 Rennesøy | 151 | 148 | 148 | 104 | 150 | - |
| 1144 Kvitsøy | 16 | 16 | 16 | 13 | 16 | - |
| 1145 Bokn | 51 | 51 | 51 | 38 | 51 | - |
| 1146 Tysvær | 208 | 205 | 205 | 161 | 204 | 12 |
| 1149 Karmøy | 250 | 247 | 247 | 194 | 247 | : |
| 1151 Utsira | 7 | 7 | 7 | 5 | 7 | - |
| 1154 Vindafjord | 183 | 180 | 180 | 140 | 175 | 11 |

¹Tala gjeld pr. 20. juni 1979, 1. juni 1989 og 31. juli 1999. ²Tala omfattar geiter over 1 år.

Kjelde: Landbruksteljing 1979, Landbruksteljing 1989, Jordbruksteljing 1999, Statistisk sentralbyrå. **Meir informasjon:** <http://www.ssb.no/jt1999/>.

2.8. Sau og geit. Rogaland.¹ 1979, 1989 og 1999

| | Sau i alt | Sau 1 år og eldre | | | Lam under 1 år | Geit i alt |
|-------------------------|-----------|-------------------|---------|-------|----------------|------------|
| | | I alt | Søyer | Værer | | |
| 1979 ² | 388 849 | 171 491 | .. | .. | 217 358 | 1 603 |
| 1989 ² | 383 252 | 157 205 | .. | .. | 226 047 | 2 077 |
| 1999 | 387 735 | 157 659 | 153 072 | 4 587 | 230 076 | 2 099 |
| 1101 Eigersund | 34 021 | 13 795 | 13 469 | 326 | 20 226 | - |
| 1102 Sandnes | 24 457 | 9 831 | 9 587 | 244 | 14 626 | 34 |
| 1103 Stavanger | 1 263 | 515 | 498 | 17 | 748 | : |
| 1106 Haugesund | 2 508 | 1 066 | 1 026 | 40 | 1 442 | : |
| 1111 Sokndal | 10 312 | 4 354 | 4 193 | 161 | 5 958 | 60 |
| 1112 Lund | 8 820 | 3 647 | 3 561 | 86 | 5 173 | - |
| 1114 Bjerkreim | 37 833 | 14 812 | 14 412 | 400 | 23 021 | 508 |
| 1119 Hå | 22 914 | 8 988 | 8 736 | 252 | 13 926 | : |
| 1120 Klepp | 2 044 | 914 | 842 | 72 | 1 130 | : |
| 1121 Time | 26 482 | 10 544 | 10 283 | 261 | 15 938 | : |
| 1122 Gjesdal | 28 622 | 11 234 | 10 961 | 273 | 17 388 | 378 |
| 1124 Sola | 3 517 | 1 441 | 1 379 | 62 | 2 076 | 10 |
| 1127 Randaberg | 849 | 368 | 357 | 11 | 481 | : |
| 1129 Forsand | 8 097 | 3 463 | 3 389 | 74 | 4 634 | 45 |
| 1130 Strand | 10 516 | 4 622 | 4 472 | 150 | 5 894 | : |
| 1133 Hjelmeland | 22 361 | 9 482 | 9 200 | 282 | 12 879 | 28 |
| 1134 Suldal | 22 016 | 9 221 | 8 871 | 350 | 12 795 | 338 |
| 1135 Sauda | 5 821 | 2 488 | 2 396 | 92 | 3 333 | - |
| 1141 Finnøy | 13 610 | 5 514 | 5 343 | 171 | 8 096 | - |
| 1142 Rennesøy | 23 929 | 9 403 | 9 228 | 175 | 14 526 | - |
| 1144 Kvitsøy | 2 201 | 839 | 818 | 21 | 1 362 | - |
| 1145 Bokn | 6 300 | 2 718 | 2 619 | 99 | 3 582 | - |
| 1146 Tysvær | 22 998 | 9 294 | 9 007 | 287 | 13 704 | 214 |
| 1149 Karmøy | 29 749 | 12 220 | 11 778 | 442 | 17 529 | : |
| 1151 Utsira | 880 | 364 | 355 | 9 | 516 | - |
| 1154 Vindafjord | 15 615 | 6 522 | 6 292 | 230 | 9 093 | 273 |

¹Tala gjeld pr. 20. juni 1979, 1. juni 1989 og 31. juli 1999. ²Tala omfattar geiter over 1 år.

Kjelde: Landbruksteljing 1979, Landbruksteljing 1989, Jordbruksteljing 1999, Statistisk sentralbyrå. **Meir informasjon:** <http://www.ssb.no/jt1999/>.

2.9. Driftseiningar med svin og talet på svin. Rogaland.¹ 1979, 1989 og 1999

| | Driftseiningar med svin | | | Talet på svin | | |
|-----------------------|-------------------------|---------|------------|---------------|---------|------------|
| | I alt | Alssvin | Andre svin | I alt | Alssvin | Andre svin |
| 1979 | 2 118 | 1 259 | 2 023 | 160 172 | 16 971 | 143 201 |
| 1989 | 1 391 | 939 | 1 318 | 140 824 | 17 916 | 122 908 |
| 1999 | 1 195 | 705 | 1 175 | 164 528 | 20 946 | 143 582 |
| 1101 Eigersund | 22 | 13 | 22 | 2 226 | 214 | 2 012 |
| 1102 Sandnes | 79 | 47 | 77 | 8 283 | 1 171 | 7 112 |
| 1103 Stavanger | 12 | 8 | 12 | 2 097 | 221 | 1 876 |
| 1106 Haugesund | 3 | : | 3 | 110 | : | : |
| 1111 Sokndal | 3 | : | 3 | 179 | : | : |
| 1112 Lund | 15 | 6 | 15 | 1 698 | 180 | 1 518 |
| 1114 Bjerkreim | 45 | 12 | 45 | 5 398 | 313 | 5 085 |
| 1119 Hå | 234 | 162 | 232 | 36 259 | 5 597 | 30 662 |
| 1120 Klepp | 153 | 106 | 148 | 26 122 | 3 689 | 22 433 |
| 1121 Time | 122 | 69 | 120 | 15 817 | 2 047 | 13 770 |
| 1122 Gjesdal | 29 | 16 | 29 | 4 415 | 405 | 4 010 |
| 1124 Sola | 72 | 51 | 71 | 10 928 | 1 501 | 9 427 |
| 1127 Randaberg | 22 | 14 | 21 | 3 134 | 443 | 2 691 |
| 1129 Forsand | 8 | 5 | 8 | 716 | 66 | 650 |
| 1130 Strand | 22 | 15 | 22 | 2 953 | 396 | 2 557 |
| 1133 Hjelmeland | 52 | 24 | 50 | 8 550 | 848 | 7 702 |
| 1134 Suldal | 32 | 16 | 32 | 2 872 | 363 | 2 509 |
| 1135 Sauda | 8 | 4 | 8 | 829 | 81 | 748 |
| 1141 Finnøy | 37 | 25 | 36 | 3 817 | 447 | 3 370 |
| 1142 Rennesøy | 45 | 19 | 44 | 7 109 | 669 | 6 440 |
| 1144 Kvitsøy | 4 | 3 | 3 | 318 | 81 | 237 |
| 1145 Bokn | 3 | 3 | 3 | 273 | 63 | 210 |
| 1146 Tysvær | 43 | 21 | 43 | 2 482 | 356 | 2 126 |
| 1149 Karmøy | 23 | 13 | 23 | 5 349 | 669 | 4 680 |
| 1151 Utsira | - | - | - | - | - | - |
| 1154 Vindafjord | 107 | 50 | 105 | 12 594 | 1 104 | 11 490 |

¹Tala gjeld pr. 20. juni 1979, 1. juni 1989 og 31. juli 1999.

Kjelde: Landbruksteljing 1979, Landbruksteljing 1989, Jordbruksteljing 1999, Statistisk sentralbyrå. **Meir informasjon:** <http://www.ssb.no/jt1999/>.

2.10. Driftseiningar med fjørfe og talet på fjørfe. Rogaland.¹ 1979, 1989 og 1999

| | Driftseiningar | | | Verpehøner | Slaktekylling | Andre fjørfe ² |
|---------------------------------|----------------|-------------------|-------------------------------|------------|---------------|---------------------------|
| | Med verpehøner | Med slaktekylling | Med andre fjørfe ² | | | |
| 1979 | 1 913 | .. | .. | 1 021 469 | 280 400 | .. |
| 1989 | 1 046 | 51 | 138 | 926 723 | 328 646 | 540 913 |
| 1999 | 645 | 55 | 64 | 801 768 | 585 298 | 541 693 |
| 1102 Sandnes | 47 | 7 | 6 | 52 104 | 71 215 | 11 962 |
| 1119 Hå | 48 | 8 | 4 | 72 935 | 178 263 | 49 223 |
| 1120 Klepp | 76 | 10 | 6 | 144 962 | 91 334 | 157 792 |
| 1141 Finnøy | 54 | 3 | 3 | 88 010 | 28 500 | 45 |
| 1142 Rennesøy | 14 | 4 | : | 5 694 | 32 100 | : |
| 1146 Tysvær | 32 | 3 | 6 | 15 560 | 5 407 | 58 |
| 1149 Karmøy | 24 | : | 5 | 69 452 | : | 64 |
| 1154 Vindafjord | 28 | : | : | 18 635 | : | : |
| Andre kommunar i Rogaland | 322 | 19 | 29 | 334 416 | 178 471 | 322 474 |

¹Tala gjeld pr. 20. juni 1979, 1. juni 1989 og 31. juli 1999. ²Omfattar alsdyr av ender, kalkun og gjæser, livkyllingar til påsett av verpehøner samt ender, kalkunar og gjæser for slakt.

Kjelde: Landbruksteljing 1979, Landbruksteljing 1989, Jordbruksteljing 1999, Statistisk sentralbyrå. **Meir informasjon:** <http://www.ssb.no/jt1999/>.

2.11. Driftseiningar med mjølkekyr og talet på mjølkekyr, etter buskapsstorleik, jordbruksareal i drift og alder til referanseperson. Rogaland. 1. juni 1989 og 31. juli 1999

| | Driftseiningar med mjølkekyr | Driftseiningar etter talet på mjølkekyr | | | | Talet på mjølkekyr | Mjølkekyr etter talet på mjølkekyr | | | |
|----------------------------------|------------------------------|---|-----------|-----------|---------|--------------------|------------------------------------|-----------|-----------|---------|
| | | 1-9 kyr | 10-14 kyr | 15-19 kyr | 20- kyr | | 1-9 kyr | 10-14 kyr | 15-19 kyr | 20- kyr |
| 1989 ¹ | 3 732 | 830 | 1 032 | 876 | 994 | 58 336 | 5 220 | 12 396 | 14 659 | 26 061 |
| 1999 | 3 094 | 472 | 874 | 816 | 932 | 52 221 | 3 553 | 10 582 | 13 772 | 24 314 |
| 1101 Eigersund | 110 | 29 | 46 | 25 | 10 | 1 434 | 223 | 545 | 418 | 248 |
| 1102 Sandnes | 275 | 22 | 71 | 72 | 110 | 5 161 | 164 | 862 | 1 214 | 2 921 |
| 1103 Stavanger | 42 | 5 | 15 | 12 | 10 | 670 | 39 | 189 | 200 | 242 |
| 1106 Haugesund | 16 | : | 8 | : | - | 193 | : | 96 | : | - |
| 1111 Sokndal | 26 | 14 | 9 | 3 | - | 255 | 101 | 107 | 47 | - |
| 1112 Lund | 77 | 17 | 31 | 15 | 14 | 1 091 | 117 | 388 | 247 | 339 |
| 1114 Bjerkreim | 171 | 29 | 51 | 50 | 41 | 2 625 | 223 | 606 | 840 | 956 |
| 1119 Hå | 441 | 21 | 67 | 120 | 233 | 9 346 | 169 | 833 | 2 041 | 6 303 |
| 1120 Klepp | 298 | 13 | 27 | 71 | 187 | 6 781 | 103 | 337 | 1 223 | 5 118 |
| 1121 Time | 244 | 7 | 33 | 89 | 115 | 4 931 | 51 | 417 | 1 527 | 2 936 |
| 1122 Gjesdal | 111 | 19 | 41 | 17 | 34 | 1 837 | 144 | 488 | 287 | 918 |
| 1124 Sola | 118 | 6 | 33 | 40 | 39 | 2 177 | 38 | 418 | 692 | 1 029 |
| 1127 Randaberg | 70 | 9 | 23 | 19 | 19 | 1 095 | 73 | 285 | 312 | 425 |
| 1129 Forsand | 34 | 9 | 4 | 12 | 9 | 515 | 71 | 48 | 199 | 197 |
| 1130 Strand | 74 | 21 | 20 | 23 | 10 | 996 | 144 | 244 | 371 | 237 |
| 1133 Hjelmeland | 94 | 25 | 43 | 17 | 9 | 1 233 | 196 | 528 | 292 | 217 |
| 1134 Suldal | 116 | 44 | 48 | : | : | 1 283 | 320 | 564 | : | : |
| 1135 Sauda | 10 | 6 | 3 | : | : | 96 | 39 | 37 | : | : |
| 1141 Finnøy | 144 | 30 | 52 | 47 | 15 | 1 976 | 225 | 628 | 787 | 336 |
| 1142 Rennesøy | 86 | 7 | 21 | 33 | 25 | 1 507 | 55 | 262 | 556 | 634 |
| 1144 Kvitsøy | : | : | : | : | : | : | : | : | : | : |
| 1145 Bokn | 23 | 10 | 9 | 4 | - | 241 | 73 | 105 | 63 | - |
| 1146 Tysvær | 182 | 41 | 80 | 42 | 19 | 2 411 | 318 | 948 | 710 | 435 |
| 1149 Karmøy | 90 | 15 | 37 | 26 | 12 | 1 353 | 119 | 457 | 444 | 333 |
| 1151 Utsira | : | : | : | : | : | : | : | : | : | : |
| 1154 Vindafjord | 231 | 64 | 98 | 51 | 18 | 2 915 | 492 | 1 144 | 850 | 429 |
| Jordbruksareal i drift | | | | | | | | | | |
| - 4 dekar ² | 29 | : | : | 6 | 23 | 869 | : | : | 106 | 763 |
| 5 - 49 " | 16 | 15 | : | : | - | 88 | 77 | : | : | - |
| 50 - 99 " | 210 | 147 | 59 | 4 | - | 1 776 | 1 042 | 671 | 63 | - |
| 100 - 199 " | 1 322 | 240 | 526 | 377 | 179 | 18 452 | 1 877 | 6 320 | 6 280 | 3 975 |
| 200 - 299 " | 997 | 54 | 217 | 322 | 404 | 18 618 | 435 | 2 694 | 5 471 | 10 018 |
| 300 - 499 " | 461 | 15 | 67 | 97 | 282 | 10 664 | 116 | 833 | 1 668 | 8 047 |
| 500 - " | 59 | : | : | : | 44 | 1 754 | : | : | : | 1 511 |
| Alder til referanseperson | | | | | | | | | | |
| Upersonleg brukar | 39 | : | : | 7 | 27 | 1 149 | : | : | 123 | 971 |
| - 39 år | 937 | 113 | 282 | 251 | 291 | 15 970 | 870 | 3 424 | 4 228 | 7 448 |
| 40 - 49 " | 926 | 148 | 241 | 263 | 274 | 15 423 | 1 112 | 2 928 | 4 413 | 6 970 |
| 50 - 59 " | 829 | 119 | 238 | 221 | 251 | 14 168 | 914 | 2 878 | 3 756 | 6 620 |
| 60 - 69 " | 326 | 75 | 96 | 71 | 84 | 5 060 | 544 | 1 141 | 1 203 | 2 172 |
| 70 - " | 37 | : | : | 3 | 5 | 451 | : | : | 49 | 133 |

¹Omfattar mjølkekyr og ammekyr. ²Omfattar driftseiningar med husdyr og lite jordbruksareal i drift, til dømes samdrifter.

Kjelde: Landbruksteljing 1989, Jordbruksteljing 1999, Statistisk sentralbyrå. **Meir informasjon:** <http://www.ssb.no/jt1999/>.

2.12. Driftseiningar med sau 1 år og eldre og talet på sau 1 år og eldre, etter buskapsstorleik, jordbruksareal i drift og alder til referanseperson. Rogaland. 1. juni 1989 og 31. juli 1999

| | Driftseiningar med sau 1 år og eldre | Driftseiningar etter talet på sau | | | | Sau 1 år og eldre | Sau 1 år og eldre etter tal sau | | | |
|----------------------------------|--------------------------------------|-----------------------------------|-------------|-------------|------------|-------------------|---------------------------------|-------------|-------------|------------|
| | | 1-19 sauer | 20-49 sauer | 50-99 sauer | 100- sauer | | 1-19 sauer | 20-49 sauer | 50-99 sauer | 100- sauer |
| 1989 | 3 779 | 1 155 | 1 475 | 878 | 271 | 157 205 | 12 374 | 48 054 | 59 417 | 37 360 |
| 1999 | 3 194 | 679 | 1 290 | 901 | 324 | 157 659 | 7 672 | 42 758 | 61 929 | 45 300 |
| 1101 Eigersund | 239 | 30 | 89 | 85 | 35 | 13 795 | 435 | 3 002 | 5 642 | 4 716 |
| 1102 Sandnes | 211 | 48 | 84 | 62 | 17 | 9 831 | 517 | 2 743 | 4 373 | 2 198 |
| 1103 Stavanger | 23 | 14 | 7 | : | : | 515 | 132 | 237 | : | : |
| 1106 Haugesund | 36 | 14 | 16 | 6 | - | 1 066 | 158 | 534 | 374 | - |
| 1111 Sokndal | 105 | 24 | 49 | 27 | 5 | 4 354 | 292 | 1 635 | 1 757 | 670 |
| 1112 Lund | 94 | 21 | 50 | 19 | 4 | 3 647 | 300 | 1 591 | 1 244 | 512 |
| 1114 Bjerkreim | 183 | 9 | 43 | 80 | 51 | 14 812 | 111 | 1 549 | 5 930 | 7 222 |
| 1119 Hå | 200 | 61 | 71 | 53 | 15 | 8 988 | 574 | 2 296 | 3 596 | 2 522 |
| 1120 Klepp | 41 | 24 | 12 | : | : | 914 | 212 | 378 | : | : |
| 1121 Time | 196 | 32 | 81 | 53 | 30 | 10 544 | 363 | 2 565 | 3 797 | 3 819 |
| 1122 Gjesdal | 150 | 12 | 37 | 63 | 38 | 11 234 | 140 | 1 263 | 4 608 | 5 223 |
| 1124 Sola | 46 | 20 | 17 | 9 | - | 1 441 | 225 | 557 | 659 | - |
| 1127 Randaberg | 17 | 10 | 5 | : | : | 368 | 89 | 139 | : | : |
| 1129 Forsand | 51 | 7 | 19 | 15 | 10 | 3 463 | 77 | 573 | 1 025 | 1 788 |
| 1130 Strand | 116 | 30 | 52 | 30 | 4 | 4 622 | 359 | 1 793 | 1 959 | 511 |
| 1133 Hjelmeland | 180 | 23 | 85 | 51 | 21 | 9 482 | 261 | 2 898 | 3 422 | 2 901 |
| 1134 Suldal | 200 | 32 | 103 | 52 | 13 | 9 221 | 374 | 3 455 | 3 606 | 1 786 |
| 1135 Sauda | 82 | 26 | 44 | : | : | 2 488 | 335 | 1 328 | : | : |
| 1141 Finnøy | 170 | 64 | 73 | 28 | 5 | 5 514 | 659 | 2 401 | 1 865 | 589 |
| 1142 Rennesøy | 148 | 13 | 46 | 67 | 22 | 9 403 | 155 | 1 619 | 4 588 | 3 041 |
| 1144 Kvitsøy | 16 | : | 6 | 9 | : | 839 | : | 195 | 629 | : |
| 1145 Bokn | 51 | 8 | 22 | 16 | 5 | 2 718 | 102 | 795 | 1 168 | 653 |
| 1146 Tysvær | 205 | 41 | 92 | 57 | 15 | 9 294 | 463 | 3 028 | 3 793 | 2 010 |
| 1149 Karmøy | 247 | 46 | 113 | 67 | 21 | 12 220 | 546 | 3 793 | 4 409 | 3 472 |
| 1151 Utsira | 7 | : | 3 | 3 | : | 364 | : | 119 | 235 | : |
| 1154 Vindafjord | 180 | 68 | 71 | 30 | 11 | 6 522 | 768 | 2 272 | 2 024 | 1 458 |
| Jordbruksareal i drift | | | | | | | | | | |
| - 4 dekar ¹ | 5 | 3 | : | : | : | 203 | 33 | : | : | : |
| 5 - 49 " | 447 | 210 | 216 | : | : | 9 946 | 2 310 | 6 312 | : | : |
| 50 - 99 " | 660 | 133 | 373 | 143 | 11 | 23 965 | 1 600 | 12 283 | 8 798 | 1 284 |
| 100 - 199 " | 1 053 | 178 | 388 | 391 | 96 | 54 845 | 1 950 | 13 422 | 26 906 | 12 567 |
| 200 - 299 " | 647 | 127 | 199 | 217 | 104 | 37 782 | 1 495 | 6 801 | 15 443 | 14 043 |
| 300 - 499 " | 338 | 25 | 106 | 119 | 88 | 25 852 | 250 | 3 629 | 8 735 | 13 238 |
| 500 - " | 44 | 3 | : | : | 23 | 5 066 | 34 | : | : | 3 916 |
| Alder til referanseperson | | | | | | | | | | |
| Upersonleg brukar | 17 | 5 | 5 | 3 | 4 | 995 | 46 | 162 | 244 | 543 |
| - 39 år | 873 | 174 | 342 | 256 | 101 | 44 849 | 1 887 | 11 536 | 17 497 | 13 929 |
| 40 - 49 " | 887 | 186 | 369 | 244 | 88 | 43 087 | 2 089 | 12 254 | 16 821 | 11 923 |
| 50 - 59 " | 837 | 168 | 314 | 266 | 89 | 43 813 | 1 961 | 10 326 | 18 465 | 13 061 |
| 60 - 69 " | 446 | 107 | 199 | 103 | 37 | 20 043 | 1 200 | 6 481 | 7 130 | 5 232 |
| 70 - " | 134 | 39 | 61 | 29 | 5 | 4 872 | 489 | 1 999 | 1 772 | 612 |

¹Omfattar driftseiningar med husdyr og lite jordbruksareal i drift, til dømes samdrifter.

Kjelde: Landbruksteljing 1989, Jordbruksteljing 1999, Statistisk sentralbyrå. **Meir informasjon:** <http://www.ssb.no/jt1999/>.

2.13. Driftseiningar med alssvin og talet på alssvin, etter buskapsstorleik, jordbruksareal i drift og alder til referanseperson. Rogaland. 1. juni 1989 og 31. juli 1999

| | Driftseiningar med alssvin | Driftseiningar etter talet på alssvin | | | Tal alssvin | Alssvin etter talet på alssvin | | |
|----------------------------------|----------------------------|---------------------------------------|---------------|-------------|-------------|--------------------------------|---------------|-------------|
| | | 1-19 alssvin | 20-49 alssvin | 50- alssvin | | 1-19 alssvin | 20-49 alssvin | 50- alssvin |
| 1989 | 939 | 622 | 259 | 58 | 17 916 | 6 192 | 7 409 | 4 315 |
| 1999 | 705 | 332 | 248 | 125 | 20 946 | 3 249 | 7 444 | 10 253 |
| 1101 Eigersund | 13 | 8 | 5 | - | 214 | 53 | 161 | - |
| 1102 Sandnes | 47 | 24 | 16 | 7 | 1 171 | 274 | 467 | 430 |
| 1114 Bjerkreim | 12 | 6 | 3 | 3 | 313 | 53 | 96 | 164 |
| 1119 Hå | 162 | 60 | 70 | 32 | 5 597 | 563 | 2 097 | 2 937 |
| 1120 Klepp | 106 | 44 | 35 | 27 | 3 689 | 395 | 1 162 | 2 132 |
| 1121 Time | 69 | 37 | 20 | 12 | 2 047 | 434 | 632 | 981 |
| 1122 Gjesdal | 16 | 7 | : | : | 405 | 90 | : | : |
| 1124 Sola | 51 | 21 | 18 | 12 | 1 501 | 181 | 543 | 777 |
| 1127 Randaberg | 14 | 10 | : | : | 443 | 102 | : | : |
| 1130 Strand | 15 | 8 | 3 | 4 | 396 | 77 | 77 | 242 |
| 1133 Hjelmeland | 24 | 11 | 5 | 8 | 848 | 112 | 146 | 590 |
| 1134 Suldal | 16 | 10 | : | : | 363 | 80 | : | : |
| 1141 Finnøy | 25 | 15 | : | : | 447 | 159 | : | : |
| 1142 Rennesøy | 19 | 5 | 11 | 3 | 669 | 62 | 354 | 253 |
| 1146 Tysvær | 21 | 14 | : | : | 356 | 99 | : | : |
| 1149 Karmøy | 13 | 5 | : | : | 669 | 53 | : | : |
| 1154 Vindafjord | 50 | 30 | 15 | 5 | 1 104 | 297 | 412 | 395 |
| Andre kommunar i Rogaland ... | 32 | 17 | : | : | 714 | 165 | : | : |
| Jordbruksareal i drift | | | | | | | | |
| - 4 dekar ¹ | : | : | : | : | : | : | : | : |
| 5 - 49 " | 47 | 24 | 19 | 4 | 1 190 | 197 | 574 | 419 |
| 50 - 99 " | 85 | 48 | 25 | 12 | 2 089 | 455 | 761 | 873 |
| 100 - 199 " | 300 | 152 | 107 | 41 | 7 786 | 1 548 | 3 195 | 3 043 |
| 200 - 299 " | 173 | 74 | 59 | 40 | 5 821 | 789 | 1 772 | 3 260 |
| 300 - 499 " | 87 | 28 | 35 | 24 | 3 678 | 219 | 1 066 | 2 393 |
| 500 - " | : | : | : | : | : | : | : | : |
| Alder til referanseperson | | | | | | | | |
| Upersonleg brukar | 9 | 5 | : | : | 141 | 27 | : | : |
| - 39 år | 192 | 77 | 81 | 34 | 5 715 | 709 | 2 386 | 2 620 |
| 40 - 49 " | 223 | 100 | 78 | 45 | 7 137 | 968 | 2 423 | 3 746 |
| 50 - 59 " | 211 | 98 | 74 | 39 | 6 655 | 1 079 | 2 189 | 3 387 |
| 60 - 69 " | 64 | 47 | 11 | 6 | 1 219 | 439 | 332 | 448 |
| 70 - " | 6 | 5 | : | : | 79 | 27 | : | : |

¹Omfattar driftseiningar med husdyr og lite jordbruksareal i drift, til dømes samdrifter.

Kjelde: Landbruksteljing 1989, Jordbruksteljing 1999, Statistisk sentralbyrå. **Meir informasjon:** <http://www.ssb.no/jt1999/>.

2.14. Driftseiningar med verpehøner og talet på verpehøner, etter buskapsstorleik, jordbruksareal i drift og alder til referanseperson. Rogaland. 1. juni 1989 og 31. juli 1999

| | Driftseiningar med verpehøner i alt | Driftseiningar etter talet på verpehøner | | | | Talet på verpehøner i alt | Verpehøner etter talet på verpehøner | | | |
|----------------------------------|-------------------------------------|--|---------------|-------------------|--------------|---------------------------|--------------------------------------|---------------|-------------------|--------------|
| | | -99 høner | 100-999 høner | 1 000-1 999 høner | 2 000- høner | | -99 høner | 100-999 høner | 1 000-1 999 høner | 2 000- høner |
| 1989 | 1 046 | 395 | 289 | 216 | 146 | 926 723 | 7 067 | 144 797 | 321 160 | 453 699 |
| 1999 | 645 | 255 | 80 | 164 | 146 | 801 768 | 4 094 | 47 617 | 244 389 | 505 668 |
| 1102 Sandnes | 47 | 15 | 11 | 12 | 9 | 52 104 | 274 | 6 000 | 17 131 | 28 699 |
| 1114 Bjerkreim | 24 | 16 | 4 | : | : | 9 923 | 317 | 1 973 | : | : |
| 1119 Hå | 48 | 23 | 3 | 8 | 14 | 72 935 | 365 | 1 447 | 11 707 | 59 416 |
| 1120 Klepp | 76 | 11 | 7 | 30 | 28 | 144 962 | 273 | 4 396 | 43 825 | 96 468 |
| 1121 Time | 31 | 11 | : | 10 | : | 68 831 | 154 | : | 15 126 | : |
| 1124 Sola | 36 | 6 | 6 | 12 | 12 | 53 669 | 139 | 4 086 | 19 616 | 29 828 |
| 1127 Randaberg | 33 | 6 | 5 | 13 | 9 | 44 867 | 85 | 3 800 | 19 232 | 21 750 |
| 1130 Strand | 21 | 10 | : | 5 | : | 23 405 | 149 | : | 6 849 | : |
| 1133 Hjelmeland | 52 | 14 | 8 | 15 | 15 | 67 809 | 172 | 6 642 | 24 586 | 36 409 |
| 1134 Suldal | 31 | 14 | 5 | 7 | 5 | 24 280 | 255 | 2 512 | 10 286 | 11 227 |
| 1141 Finnøy | 54 | 9 | 5 | 21 | 19 | 88 010 | 66 | 3 764 | 30 114 | 54 066 |
| 1146 Tysvær | 32 | 22 | 3 | 4 | 3 | 15 560 | 341 | 904 | 5 547 | 8 768 |
| 1149 Karmøy | 24 | 11 | : | 5 | : | 69 452 | 191 | : | 8 652 | : |
| 1154 Vindafjord | 28 | 10 | 9 | : | : | 18 635 | 158 | 5 013 | : | : |
| Andre kommunar i Rogaland .. | 108 | 77 | 10 | 12 | 9 | 47 326 | 1 155 | 4 191 | 17 054 | 24 926 |
| Jordbruksareal i drift | | | | | | | | | | |
| - 4 dekar ¹ | 4 | : | - | : | : | 7 180 | : | - | : | : |
| 5 - 49 " | 134 | 44 | 12 | 34 | 44 | 212 968 | 848 | 7 506 | 51 461 | 153 153 |
| 50 - 99 " | 130 | 56 | 12 | 41 | 21 | 148 053 | 864 | 6 739 | 60 623 | 79 827 |
| 100 - 199 " | 240 | 82 | 37 | 68 | 53 | 313 031 | 1 302 | 23 865 | 99 317 | 188 547 |
| 200 - 299 " | 91 | 46 | 15 | 16 | 14 | 82 839 | 616 | 8 084 | 24 856 | 49 283 |
| 300 - 499 " | 43 | 24 | 4 | 4 | 11 | 34 662 | 419 | 1 423 | 6 962 | 25 858 |
| 500 - " | 3 | : | - | : | : | 3 035 | : | - | : | : |
| Alder til referanseperson | | | | | | | | | | |
| Upersonleg brukar | 14 | 9 | : | : | 3 | 33 544 | 216 | : | : | 30 528 |
| - 39 år | 163 | 78 | 14 | 36 | 35 | 168 091 | 919 | 6 761 | 54 164 | 106 247 |
| 40 - 49 " | 212 | 81 | 25 | 57 | 49 | 253 663 | 1 337 | 16 152 | 86 467 | 149 707 |
| 50 - 59 " | 157 | 46 | 26 | 45 | 40 | 216 569 | 754 | 16 205 | 67 150 | 132 460 |
| 60 - 69 " | 84 | 27 | 14 | 24 | 19 | 129 512 | 599 | 8 379 | 33 808 | 86 726 |
| 70 - " | 15 | 14 | : | : | - | 389 | 269 | : | : | - |

¹Omfattar driftseiningar med husdyr og lite jordbruksareal i drift, til dømes samdrifter.

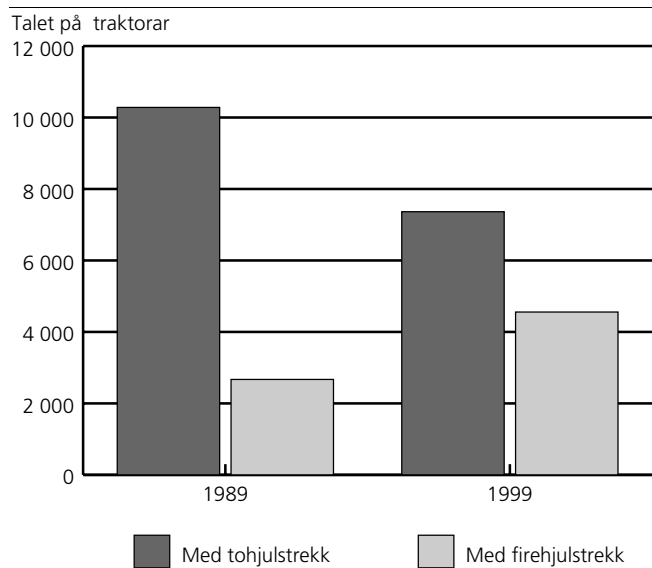
Kjelde: Landbruksteljing 1989, Jordbruksteljing 1999, Statistisk sentralbyrå. **Meir informasjon:** <http://www.ssb.no/ft1999/>.

3. Maskinar, reiskapar og driftsbygningar

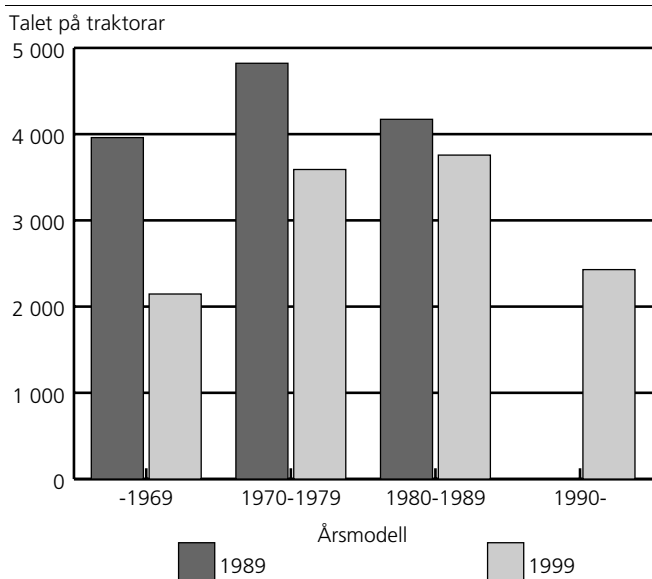
Maskinar og reiskapar

I 1999 hadde 5 902 eller 95 prosent av alle driftseiningane i Rogaland firehjulstraktor. I 1989 var det traktor på 89 prosent av bruken. På landsbasis hadde 96 prosent firehjulstraktor i 1999. Det var i alt 11 946 firehjulstraktorar i fylket i 1999, og 7 364 hadde tohjulstrekk, medan 4 557 hadde firehjulstrekk. Traktorane blei større, og i 1999 hadde 38 prosent av traktorane firehjulstrekk. Tilsvarende hadde 21 prosent av traktorane firehjulstrekk i 1989.

Figur 3.1. Traktorar. Rogaland. 1989 og 1999

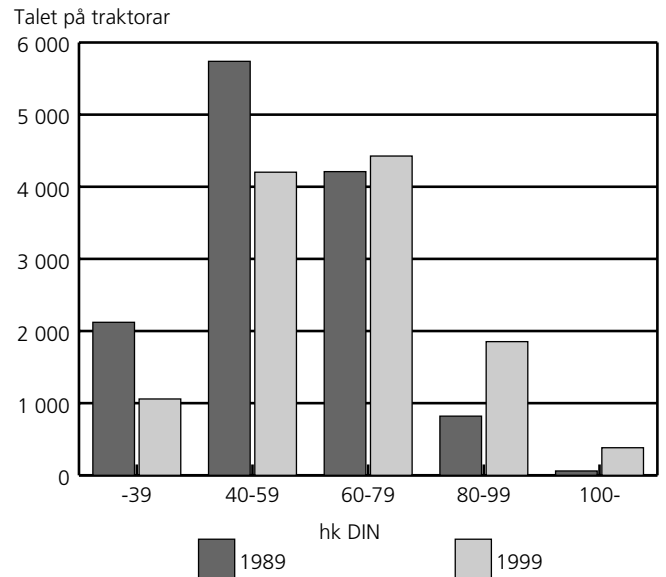


Figur 3.2. Firehjulstraktorar, etter årsmøll. Rogaland. 1989 og 1999



Traktorane blei også større i motorstyrke. Fra 1989 til 1999 blei andelen traktorar med motorstyrke på 80 hk DIN eller meir auka fra 7 prosent til 19 prosent.

Figur 3.3. Firehjulstraktorar, etter motorstyrke. Rogaland. 1989 og 1999



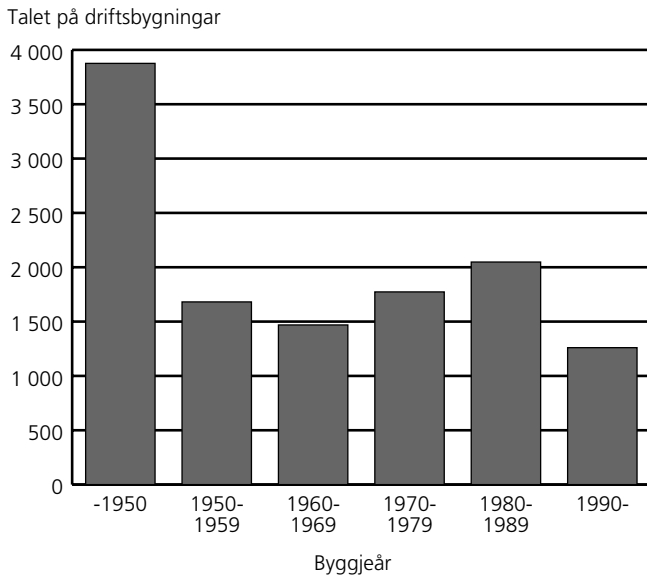
Over halvparten av driftseiningane i fylket hadde åkersprøyte i 1999. I alt var det 2 748 åkersprøyter.

Driftsbygningar

Av i alt 6 189 driftseiningar i Rogaland, hadde 6 112 eller 99 prosent driftsbygningar i bruk eller i brukbar stand. Det var til saman 12 285 bygningar med ei samla grunnflate på nesten 2,7 mill. m². Av desse bygningane hadde 5 499, eller 45 prosent, husdyrrom med grovfôrlager, medan 3 203 bygningar, eller 26 prosent, hadde husdyrrom utan grovfôrlager. I 708 driftsbygningar var heile eller vesentlege delar av grunnflata ikkje i bruk. Den ubrukte grunnflata var på til saman 90 578 m².

Over 30 prosent av driftsbygningane var bygd før 1950, men 70 prosent av desse var ombygd eller påbygd seinare.

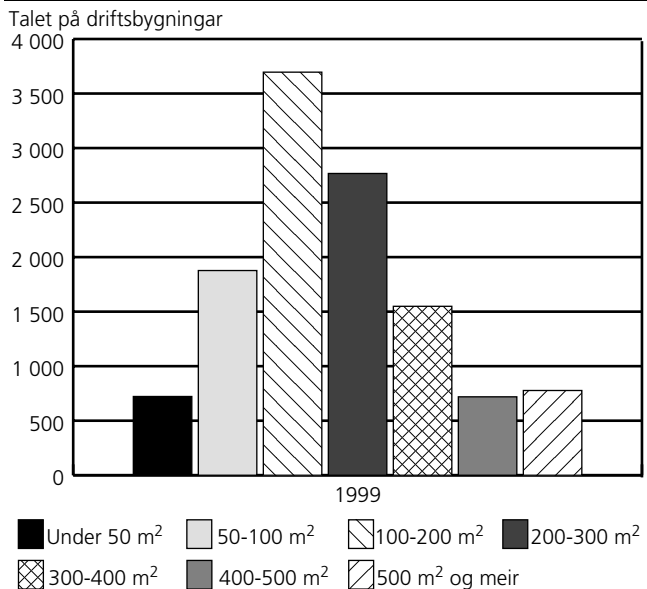
Figur 3.4. Driftsbygningar, etter byggeår. Rogaland. 1999



Av 5 737 driftseiningar med husdyr, hadde 4 241 lagerkapasitet for blautgjødning, 2 022 for fast gjødning, medan 748 hadde talle.

Nær 3 600 driftseiningar hadde kufjøs med plass til litt over 80 000 kyr.

Figur 3.5. Driftsbygningar, etter storleik. Rogaland. 1999



Det var 444 driftseiningar som hadde høytørke, og 570 driftseiningar som hadde nødstraumsaggregat. 262 driftseiningar med husdyr hadde godkjent brannvarslingsanlegg i eit eller fleire av husdyrromma.

3.1. Driftseiningar med firehjulstraktorar, etter to- eller firehjulstrekk. Rogaland. 1989 og 1999

| | Driftseiningar i alt | Driftseiningar med firehjulstraktor | | | Talet på firehjulstraktorar | | |
|-----------------------|-------------------------|-------------------------------------|---------------------|-----------------------|-----------------------------|---------------------|-----------------------|
| | | I alt | Med tohjulstrekk | Med firehjulstrekk | I alt ¹ | Med tohjulstrekk | Med firehjulstrekk |
| 1989 | 7 656 | 6 842 | 6 101 | 2 446 | 12 985 | 10 282 | 2 671 |
| 1999 | 6 189 | 5 902 | 4 665 | 3 785 | 11 946 | 7 364 | 4 557 |
| 1101 Eigersund | 285 | 271 | 176 | 191 | 438 | 213 | 224 |
| 1102 Sandnes | 481 | 463 | 398 | 293 | 1 030 | 658 | 372 |
| 1103 Stavanger | 124 | 110 | 100 | 40 | 209 | 154 | 54 |
| 1106 Haugesund | 59 | 51 | 43 | 21 | 79 | 56 | 23 |
| 1111 Sokndal | 119 | 110 | 61 | 75 | 164 | 77 | 87 |
| 1112 Lund | 154 | 148 | 114 | 94 | 265 | 155 | 110 |
| 1114 Bjerkreim | 230 | 226 | 166 | 196 | 457 | 226 | 231 |
| 1119 Hå | 602 | 571 | 519 | 313 | 1 418 | 1 001 | 411 |
| 1120 Klepp | 472 | 458 | 433 | 247 | 1 269 | 942 | 316 |
| 1121 Time | 343 | 333 | 297 | 193 | 767 | 533 | 232 |
| 1122 Gjesdal | 191 | 185 | 159 | 143 | 395 | 221 | 173 |
| 1124 Sola | 272 | 261 | 238 | 145 | 651 | 477 | 172 |
| 1127 Randaberg | 143 | 140 | 130 | 49 | 305 | 241 | 62 |
| 1129 Forsand | 82 | 77 | 50 | 66 | 145 | 63 | 82 |
| 1130 Strand | 216 | 201 | 152 | 129 | 354 | 206 | 148 |
| 1133 Hjelmeland | 275 | 257 | 183 | 191 | 469 | 235 | 235 |
| 1134 Suldal | 284 | 274 | 160 | 238 | 509 | 200 | 307 |
| 1135 Sauda | 108 | 104 | 37 | 95 | 139 | 38 | 101 |
| 1141 Finnøy | 296 | 272 | 212 | 187 | 485 | 274 | 211 |
| 1142 Rennesøy | 201 | 195 | 152 | 125 | 369 | 221 | 147 |
| 1144 Kvitsøy | 18 | 18 | 15 | 7 | 28 | 21 | 7 |
| 1145 Bokn | 63 | 62 | 50 | 36 | 113 | 73 | 40 |
| 1146 Tysvær | 375 | 358 | 260 | 250 | 628 | 338 | 293 |
| 1149 Karmøy | 394 | 374 | 313 | 159 | 587 | 416 | 171 |
| 1151 Utsira | 11 | 11 | 6 | 7 | 16 | 7 | 9 |
| 1154 Vindafjord | 391 | 372 | 241 | 295 | 658 | 319 | 339 |

¹ Det er ikkje gitt opp om det er to- eller firehjulstrekk på alle traktorar.

Kjelde: Landbruksteljing 1989, Jordbruksteljing 1999, Statistisk sentralbyrå. **Meir informasjon:** <http://www.ssb.no/jt1999/>.

3.2. Driftseiningar med traktor, etter talet på traktorar. Rogaland. 1989 og 1999

| | Driftseiningar med traktor | | | | |
|-----------------------|----------------------------|--------------------------------------|--------------------|--------------------|---------------------------------|
| | I alt | Med del i traktor eller 1 traktor | Med 2 traktorar | Med 3 traktorar | Med 4 eller fleire traktorar |
| 1989 | 6 842 | 2 538 | 2 884 | 1 133 | 287 |
| 1999 | 5 902 | 1 893 | 2 518 | 1 098 | 393 |
| 1101 Eigersund | 271 | 133 | 114 | 20 | 4 |
| 1102 Sandnes | 463 | 100 | 215 | 101 | 47 |
| 1103 Stavanger | 110 | 45 | 40 | 20 | 5 |
| 1106 Haugesund | 51 | 27 | 20 | 4 | - |
| 1111 Sokndal | 110 | 67 | 34 | : | : |
| 1112 Lund | 148 | 57 | 67 | : | : |
| 1114 Bjerkreim | 226 | 53 | 127 | 41 | 5 |
| 1119 Hå | 571 | 85 | 225 | 189 | 72 |
| 1120 Klepp | 458 | 58 | 134 | 163 | 103 |
| 1121 Time | 333 | 68 | 136 | 99 | 30 |
| 1122 Gjesdal | 185 | 37 | 99 | 40 | 9 |
| 1124 Sola | 261 | 42 | 99 | 80 | 40 |
| 1127 Randaberg | 140 | 38 | 59 | 30 | 13 |
| 1129 Forsand | 77 | 28 | 34 | 11 | 4 |
| 1130 Strand | 201 | 80 | 97 | 19 | 5 |
| 1133 Hjelmeland | 257 | 101 | 116 | 30 | 10 |
| 1134 Suldal | 274 | 98 | 134 | 32 | 10 |
| 1135 Sauda | 104 | 70 | 33 | : | : |
| 1141 Finnøy | 272 | 105 | 130 | 31 | 6 |
| 1142 Rennesøy | 195 | 62 | 100 | 27 | 6 |
| 1144 Kvitsøy | 18 | 9 | 8 | : | : |
| 1145 Bokn | 62 | 23 | 27 | 12 | - |
| 1146 Tysvær | 358 | 150 | 159 | 40 | 9 |
| 1149 Karmøy | 374 | 206 | 129 | 35 | 4 |
| 1151 Utsira | 11 | 7 | 3 | : | : |
| 1154 Vindafjord | 372 | 144 | 179 | 42 | 7 |

Kjelde: Landbruksteljing 1989, Jordbruksteljing 1999, Statistisk sentralbyrå. **Meir informasjon:** <http://www.ssb.no/jt1999/>.

3.3. Firehjulstraktorar, etter motorstyrke. Rogaland. 1989 og 1999

| | Traktorar i alt ¹ | Motorstyrke hk DIN | | | | |
|-----------------------|------------------------------|--------------------|-------|-------|-------|------|
| | | -39 | 40-59 | 60-79 | 80-99 | 100- |
| 1989 | 12 985 | 2 121 | 5 739 | 4 210 | 820 | 60 |
| 1999 | 11 946 | 1 058 | 4 202 | 4 426 | 1 853 | 382 |
| 1101 Eigersund | 438 | 60 | 160 | 146 | 59 | 12 |
| 1102 Sandnes | 1 030 | 95 | 319 | 397 | 185 | 34 |
| 1103 Stavanger | 209 | 25 | 84 | 75 | 19 | 5 |
| 1106 Haugesund | 79 | 10 | 40 | 23 | 6 | - |
| 1111 Sokndal | 164 | 55 | 60 | 38 | : | : |
| 1112 Lund | 265 | 28 | 98 | 98 | 37 | 4 |
| 1114 Bjerkreim | 457 | 26 | 122 | 164 | 124 | 22 |
| 1119 Hå | 1 418 | 82 | 384 | 555 | 304 | 89 |
| 1120 Klepp | 1 269 | 114 | 373 | 458 | 235 | 78 |
| 1121 Time | 767 | 47 | 206 | 303 | 165 | 45 |
| 1122 Gjesdal | 395 | 23 | 125 | 153 | 71 | 22 |
| 1124 Sola | 651 | 86 | 234 | 214 | 100 | 15 |
| 1127 Randaberg | 305 | 30 | 130 | 108 | 31 | 5 |
| 1129 Forsand | 145 | 13 | 47 | 59 | 21 | 5 |
| 1130 Strand | 354 | : | 139 | 139 | 44 | : |
| 1133 Hjelmeland | 469 | 34 | 205 | 172 | 56 | 3 |
| 1134 Suldal | 509 | 54 | 196 | 194 | 59 | 5 |
| 1135 Sauda | 139 | 10 | 71 | 46 | 9 | 3 |
| 1141 Finnøy | 485 | 28 | 195 | 186 | 71 | 6 |
| 1142 Rennesøy | 369 | : | 138 | 140 | 49 | : |
| 1144 Kvitsøy | 28 | 5 | 12 | 10 | : | : |
| 1145 Bokn | 113 | 20 | 57 | 35 | : | : |
| 1146 Tysvær | 628 | 45 | 252 | 256 | 74 | 3 |
| 1149 Karmøy | 587 | 64 | 293 | 175 | 41 | 15 |
| 1151 Utsira | 16 | : | 9 | 5 | : | : |
| 1154 Vindafjord | 658 | 31 | 257 | 280 | 83 | 8 |

¹Det er ikkje gitt opp motorstyrke for alle traktorar.

Kjelde: Landbruksteljing 1989, Jordbruksteljing 1999, Statistisk sentralbyrå. **Meir informasjon:** <http://www.ssb.no/jt1999/>.

3.4. Firehjulstraktorar med firehjulstrekk, etter motorstyrke. Rogaland. 1989 og 1999

| | Talet på spesifiserte traktorar ¹ | Motorstyrke hk DIN | | | |
|-----------------------|--|--------------------|-------|-------|------|
| | | -59 | 60-79 | 80-99 | 100- |
| 1989 | 2 671 | 917 | 1 302 | 415 | 38 |
| 1999 | 4 557 | 765 | 2 034 | 1 428 | 330 |
| 1101 Eigersund | 224 | 60 | 98 | 55 | 11 |
| 1102 Sandnes | 372 | 28 | 164 | 151 | 29 |
| 1103 Stavanger | 54 | 6 | 27 | 17 | 4 |
| 1106 Haugesund | 23 | 5 | 12 | 6 | - |
| 1111 Sokndal | 87 | 48 | 28 | : | : |
| 1112 Lund | 110 | 15 | 57 | 35 | 3 |
| 1114 Bjerkreim | 231 | 16 | 79 | 114 | 22 |
| 1119 Hå | 411 | 28 | 136 | 172 | 76 |
| 1120 Klepp | 316 | 20 | 95 | 137 | 64 |
| 1121 Time | 232 | 20 | 76 | 102 | 35 |
| 1122 Gjesdal | 173 | 16 | 70 | 65 | 22 |
| 1124 Sola | 172 | 19 | 65 | 74 | 14 |
| 1127 Randaberg | 62 | : | 27 | 27 | : |
| 1129 Forsand | 82 | 17 | 41 | 19 | 5 |
| 1130 Strand | 148 | : | 75 | 39 | : |
| 1133 Hjelmeland | 235 | 62 | 118 | 52 | 3 |
| 1134 Suldal | 307 | 86 | : | 57 | : |
| 1135 Sauda | 101 | 49 | 40 | 9 | 3 |
| 1141 Finnøy | 211 | 20 | 123 | 63 | 5 |
| 1142 Rennesøy | 147 | : | 78 | 42 | : |
| 1144 Kvitsøy | 7 | : | 5 | : | : |
| 1145 Bokn | 40 | 17 | 22 | : | : |
| 1146 Tysvær | 293 | 64 | 163 | 63 | 3 |
| 1149 Karmøy | 171 | 31 | 89 | 37 | 14 |
| 1151 Utsira | 9 | 5 | : | - | : |
| 1154 Vindafjord | 339 | 67 | 183 | 82 | 7 |

¹Det er ikkje gitt opp motorstyrke på alle traktorar.

Kjelde: Landbruksteljing 1989, Jordbruksteljing 1999, Statistisk sentralbyrå. **Meir informasjon:** <http://www.ssb.no/jt1999/>.

3.5. Firehjulstraktorar med tohjulstrekk, etter motorstyrke¹. Rogaland. 1989 og 1999

| | Talet på spesifiserte traktorar ¹ | Motorstyrke hk DIN | | | |
|-----------------------|--|--------------------|-------|-------|-----|
| | | -39 | 40-59 | 60-79 | 80- |
| 1989 | 10 280 | 1 948 | 4 995 | 2 909 | 428 |
| 1999 | 7 364 | 925 | 3 570 | 2 393 | 477 |
| 1101 Eigersund | 213 | 49 | 111 | 48 | 5 |
| 1102 Sandnes | 658 | 90 | 296 | 233 | 39 |
| 1103 Stavanger | 154 | 24 | 80 | 48 | 3 |
| 1106 Haugesund | 56 | 9 | 36 | 11 | - |
| 1111 Sokndal | 77 | 28 | 39 | 10 | - |
| 1112 Lund | 155 | 20 | 91 | 41 | 3 |
| 1114 Bjerkreim | 226 | 25 | 107 | 85 | 10 |
| 1119 Hå | 1 001 | 75 | 363 | 419 | 145 |
| 1120 Klepp | 942 | 109 | 358 | 363 | 112 |
| 1121 Time | 533 | 41 | 192 | 227 | 73 |
| 1122 Gjesdal | 221 | 20 | 112 | 83 | 6 |
| 1124 Sola | 477 | 85 | 216 | 149 | 27 |
| 1127 Randaberg | 241 | 29 | 125 | 81 | 7 |
| 1129 Forsand | 63 | : | 37 | 18 | : |
| 1130 Strand | 206 | 27 | 110 | 64 | 5 |
| 1133 Hjelmeland | 235 | 28 | 149 | 54 | 4 |
| 1134 Suldal | 200 | 45 | 119 | : | : |
| 1135 Sauda | 38 | 3 | 29 | 6 | - |
| 1141 Finnøy | 274 | 26 | 177 | 63 | 9 |
| 1142 Rennesøy | 221 | 35 | 118 | 62 | 7 |
| 1144 Kvitsøy | 21 | 5 | 11 | 5 | - |
| 1145 Bokn | 73 | 18 | 42 | 13 | - |
| 1146 Tysvær | 338 | 40 | 193 | 94 | 11 |
| 1149 Karmøy | 416 | 60 | 266 | 86 | 5 |
| 1151 Utsira | 7 | : | 6 | : | - |
| 1154 Vindafjord | 319 | : | 191 | 97 | : |

¹Det er ikkje gitt opp motorstyrke for alle traktorar.

Kjelde: Landbruksteljing 1989, Jordbruksteljing 1999, Statistisk sentralbyrå. **Meir informasjon:** <http://www.ssb.no/jt1999/>.

3.6. Firehjulstraktorar, etter årsmøll. Rogaland. 1989 og 1999

| | Talet på spesifiserte traktorar ¹ | Årsmøll | | | |
|-----------------------|--|---------|-----------|-----------|-------|
| | | -1969 | 1970-1979 | 1980-1989 | 1990- |
| 1989 | 12 985 | 3 960 | 4 822 | 4 172 | . |
| 1999 | 11 946 | 2 146 | 3 590 | 3 757 | 2 429 |
| 1101 Eigersund | 438 | 72 | 131 | 133 | 102 |
| 1102 Sandnes | 1 030 | 229 | 315 | 302 | 185 |
| 1103 Stavanger | 209 | 47 | 77 | 59 | 25 |
| 1106 Haugesund | 79 | 19 | 28 | 22 | 10 |
| 1111 Sokndal | 164 | 37 | 50 | 58 | 19 |
| 1112 Lund | 265 | 37 | 86 | 92 | 50 |
| 1114 Bjerkreim | 457 | 75 | 111 | 119 | 153 |
| 1119 Hå | 1 418 | 222 | 410 | 480 | 302 |
| 1120 Klepp | 1 269 | 263 | 377 | 371 | 247 |
| 1121 Time | 767 | 147 | 248 | 247 | 124 |
| 1122 Gjesdal | 395 | 65 | 120 | 122 | 87 |
| 1124 Sola | 651 | 164 | 201 | 181 | 103 |
| 1127 Randaberg | 305 | 54 | 97 | 107 | 46 |
| 1129 Forsand | 145 | 19 | 39 | 48 | 39 |
| 1130 Strand | 354 | 64 | 117 | 120 | 53 |
| 1133 Hjelmeland | 469 | 74 | 138 | 156 | 102 |
| 1134 Suldal | 509 | 81 | 143 | 168 | 116 |
| 1135 Sauda | 139 | 16 | 27 | 48 | 48 |
| 1141 Finnøy | 485 | 67 | 159 | 132 | 127 |
| 1142 Rennesøy | 369 | 70 | 110 | 113 | 76 |
| 1144 Kvitsøy | 28 | : | 10 | 11 | : |
| 1145 Bokn | 113 | 30 | 33 | 35 | 15 |
| 1146 Tysvær | 628 | 96 | 206 | 211 | 117 |
| 1149 Karmøy | 587 | 109 | 179 | 197 | 102 |
| 1151 Utsira | 16 | : | 5 | 10 | : |
| 1154 Vindafjord | 658 | 88 | 175 | 218 | 178 |

¹Det er ikkje gitt opp årsmøll på alle traktorar.

Kjelde: Landbruksteljing 1989, Jordbruksteljing 1999, Statistisk sentralbyrå. **Meir informasjon:** <http://www.ssb.no/jt1999/>.

3.7. Firehjulstraktorer med firehjulstrekk, etter årsmmodell¹. Rogaland. 1989 og 1999

| | Talet på spesifiserte traktorer | Årsmmodell | | |
|-----------------------|---------------------------------------|------------|---------------|-------|
| | | -1979 | 1980- 1989 | 1990- |
| 1989 | 2 671 | 526 | 2 145 | . |
| 1999 | 4 557 | 397 | 2 011 | 2 149 |
| 1101 Eigersund | 224 | 19 | 108 | 97 |
| 1102 Sandnes | 372 | 38 | 161 | 174 |
| 1103 Stavanger | 54 | 8 | 25 | 21 |
| 1106 Haugesund | 23 | 3 | 11 | 9 |
| 1111 Sokndal | 87 | 18 | 51 | 18 |
| 1112 Lund | 110 | 11 | 57 | 42 |
| 1114 Bjerkreim | 231 | 10 | 73 | 148 |
| 1119 Hå | 411 | 32 | 160 | 220 |
| 1120 Klepp | 316 | 17 | 114 | 185 |
| 1121 Time | 232 | 22 | 108 | 103 |
| 1122 Gjesdal | 173 | 11 | 77 | 85 |
| 1124 Sola | 172 | 12 | 71 | 89 |
| 1127 Randaberg | 62 | : | 25 | : |
| 1129 Forsand | 82 | 11 | 35 | 36 |
| 1130 Strand | 148 | 21 | 75 | 52 |
| 1133 Hjelmeland | 235 | 19 | 123 | 93 |
| 1134 Suldal | 307 | 44 | 152 | 112 |
| 1135 Sauda | 101 | 15 | 38 | 48 |
| 1141 Finnøy | 211 | 11 | 83 | 117 |
| 1142 Rennesøy | 147 | 12 | 64 | 72 |
| 1144 Kvitsøy | 7 | : | 4 | : |
| 1145 Bokn | 40 | 3 | 23 | 14 |
| 1146 Tysvær | 293 | 23 | 156 | 114 |
| 1149 Karmøy | 171 | 13 | 63 | 95 |
| 1151 Utsira | 9 | : | 6 | : |
| 1154 Vindafjord | 339 | 21 | 151 | 168 |

¹Det er ikkje gitt opp årsmmodell på alle traktorer.

Kjelde: Landbruksteljing 1989, Jordbruksteljing 1999, Statistisk sentralbyrå. **Meir informasjon:** <http://www.ssb.no/jt1999/>.

3.8. Firehjulstraktorer med tohjulstrekk, etter årsmmodell¹. Rogaland. 1989 og 1999

| | Talet på spesifiserte traktorer | Årsmmodell | | |
|-----------------------|---------------------------------------|------------|-----------|-------|
| | | -1969 | 1970-1979 | 1980- |
| 1989 | 10 282 | 3 918 | 4 338 | 2 027 |
| 1999 | 7 364 | 2 095 | 3 243 | 2 026 |
| 1101 Eigersund | 213 | 70 | 114 | 30 |
| 1102 Sandnes | 658 | 222 | 284 | 152 |
| 1103 Stavanger | 154 | 45 | 71 | 39 |
| 1106 Haugesund | 56 | 18 | 26 | 12 |
| 1111 Sokndal | 77 | 36 | 33 | 8 |
| 1112 Lund | 155 | 36 | 76 | 43 |
| 1114 Bjerkreim | 226 | 73 | 103 | 51 |
| 1119 Hå | 1 001 | 217 | 383 | 402 |
| 1120 Klepp | 942 | 260 | 363 | 319 |
| 1121 Time | 533 | 143 | 230 | 160 |
| 1122 Gjesdal | 221 | 65 | 109 | 47 |
| 1124 Sola | 477 | 159 | 194 | 124 |
| 1127 Randaberg | 241 | 54 | 95 | 93 |
| 1129 Forsand | 63 | 19 | 28 | 16 |
| 1130 Strand | 206 | 64 | 96 | 47 |
| 1133 Hjelmeland | 235 | 73 | 120 | 42 |
| 1134 Suldal | 200 | 80 | 100 | 20 |
| 1135 Sauda | 38 | 14 | 14 | 10 |
| 1141 Finnøy | 274 | 66 | 149 | 59 |
| 1142 Rennesøy | 221 | 66 | 102 | 54 |
| 1144 Kvitsøy | 21 | 3 | 10 | 8 |
| 1145 Bokn | 73 | 30 | 30 | 13 |
| 1146 Tysvær | 338 | 95 | 184 | 59 |
| 1149 Karmøy | 416 | 104 | 171 | 141 |
| 1151 Utsira | 7 | - | 3 | 4 |
| 1154 Vindafjord | 319 | 85 | 158 | 77 |

¹Det er ikkje gitt opp årsmmodell på alle traktorer.

Kjelde: Landbruksteljing 1989, Jordbruksteljing 1999, Statistisk sentralbyrå. **Meir informasjon:** <http://www.ssb.no/jt1999/>.

3.9. Traktor, etter talet på timar brukt siste 12 månader og motorstyrke. Rogaland. 1999

| | Talet på spesifiserte traktorar ¹ | Talet på traktorar etter timar brukt siste 12 månader | | |
|---------------------------|--|---|---------|-------|
| | | 1-99 | 100-399 | 400- |
| 1999 | 11 921 | 4 362 | 6 208 | 1 351 |
| 1101 Eigersund | 437 | 161 | 230 | 46 |
| 1102 Sandnes | 1 030 | 393 | 523 | 114 |
| 1103 Stavanger | 208 | 84 | 98 | 26 |
| 1106 Haugesund | 79 | 39 | 34 | 6 |
| 1111 Sokndal | 164 | 81 | 78 | 5 |
| 1112 Lund | 265 | 96 | 140 | 29 |
| 1114 Bjerkreim | 457 | 152 | 247 | 59 |
| 1119 Hå | 1 412 | 456 | 791 | 166 |
| 1120 Klepp | 1 258 | 438 | 660 | 161 |
| 1121 Time | 766 | 249 | 443 | 74 |
| 1122 Gjesdal | 394 | 128 | 217 | 49 |
| 1124 Sola | 649 | 261 | 329 | 59 |
| 1127 Randaberg | 303 | 125 | 144 | 34 |
| 1129 Forsand | 145 | 63 | 63 | 19 |
| 1130 Strand | 354 | 158 | 172 | 24 |
| 1133 Hjelmeland | 469 | 176 | 242 | 51 |
| 1134 Suldal | 507 | 175 | 259 | 73 |
| 1135 Sauda | 139 | 47 | 79 | 13 |
| 1141 Finnøy | 485 | 171 | 244 | 70 |
| 1142 Rennesøy | 369 | 148 | 184 | 37 |
| 1144 Kvitsøy | 28 | : | 12 | : |
| 1145 Bokn | 113 | 50 | 57 | 6 |
| 1146 Tysvær | 630 | 236 | 321 | 73 |
| 1149 Karmøy | 587 | 255 | 265 | 67 |
| 1151 Utsira | 16 | : | 10 | : |
| 1154 Vindafjord | 658 | 205 | 367 | 87 |
| Motorstyrke hk DIN | | | | |
| - 39 | 1 058 | 826 | 228 | 4 |
| 40 - 59 | 4 202 | 2 352 | 1 759 | 91 |
| 60 - 79 | 4 426 | 993 | 2 880 | 554 |
| 80 - 99 | 1 853 | 163 | 1 170 | 520 |
| 100 - | 382 | 30 | 171 | 182 |

¹Det er ikkje gitt opp motorstyrke og timar brukt på alle traktorar.

Kjelde: Jordbruksteljing 1999, Statistisk sentralbyrå. **Meir informasjon:** <http://www.ssb.no/ft1999/>.

3.10. Traktorar med firehjulstrekk, etter talet på timar brukt siste 12 månader og motorstyrke. Rogaland. 1999

| | Talet på spesifiserte traktorar ¹ | Talet på traktorar etter timar brukt siste 12 månader | | |
|---------------------------|--|---|---------|-------|
| | | 1-99 | 100-399 | 400- |
| 1999 | 4 557 | 629 | 2 885 | 1 043 |
| 1101 Eigersund | 224 | 33 | 149 | 42 |
| 1102 Sandnes | 372 | 45 | 243 | 85 |
| 1103 Stavanger | 54 | 8 | 27 | 19 |
| 1106 Haugesund | 23 | : | 14 | : |
| 1111 Sokndal | 87 | 32 | 50 | 5 |
| 1112 Lund | 110 | 19 | 67 | 24 |
| 1114 Bjerkreim | 231 | 23 | 154 | 55 |
| 1119 Hå | 411 | 37 | 267 | 108 |
| 1120 Klepp | 316 | 29 | 185 | 102 |
| 1121 Time | 232 | 29 | 152 | 52 |
| 1122 Gjesdal | 173 | 11 | 117 | 45 |
| 1124 Sola | 172 | 18 | 119 | 35 |
| 1127 Randaberg | 62 | 9 | 34 | 19 |
| 1129 Forsand | 82 | 19 | 48 | 15 |
| 1130 Strand | 148 | 37 | 93 | 19 |
| 1133 Hjelmeland | 235 | 43 | 152 | 40 |
| 1134 Suldal | 307 | : | 191 | : |
| 1135 Sauda | 101 | : | 63 | : |
| 1141 Finnøy | 211 | 19 | 132 | 61 |
| 1142 Rennesøy | 147 | 23 | 95 | 29 |
| 1144 Kvitsøy | 7 | : | 4 | : |
| 1145 Bokn | 40 | 9 | 25 | 6 |
| 1146 Tysvær | 293 | 42 | 187 | 64 |
| 1149 Karmøy | 171 | 26 | 97 | 48 |
| 1151 Utsira | 9 | : | 6 | : |
| 1154 Vindafjord | 339 | 41 | 218 | 81 |
| Motorstyrke hk DIN | | | | |
| - 39 | 133 | : | 49 | : |
| 40 - 59 | 632 | 205 | 398 | 29 |
| 60 - 79 | 2 034 | 233 | 1 421 | 381 |
| 80 - 99 | 1 428 | 89 | 879 | 461 |
| 100 - | 330 | : | 139 | : |

¹Det er ikkje gitt opp motorstyrke og timar brukt på alle traktorar.

Kjelde: Jordbruksteljing 1999, Statistisk sentralbyrå. **Meir informasjon:** <http://www.ssb.no/ft1999/>.

3.11. Traktorar med tohjulstrekk, etter talet på timar brukt siste 12 månader og motorstyrke. Rogaland. 1999

| | Talet på spesifiserte traktorar ¹ | Talet på traktorar etter timar brukt siste 12 månader | | |
|---------------------------|--|---|---------|------|
| | | 1-99 | 100-399 | 400- |
| 1999 | 7 364 | 3 734 | 3 322 | 308 |
| 1101 Eigersund | 213 | 128 | 81 | 4 |
| 1102 Sandnes | 658 | 348 | 280 | 29 |
| 1103 Stavanger | 154 | 76 | 71 | 7 |
| 1106 Haugesund | 56 | : | 20 | : |
| 1111 Sokndal | 77 | 49 | 28 | - |
| 1112 Lund | 155 | 77 | 73 | 5 |
| 1114 Bjerkreim | 226 | 129 | 93 | 4 |
| 1119 Hå | 1 001 | 419 | 525 | 58 |
| 1120 Klepp | 942 | 409 | 475 | 59 |
| 1121 Time | 533 | 220 | 291 | 22 |
| 1122 Gjesdal | 221 | 117 | 100 | 4 |
| 1124 Sola | 477 | 243 | 210 | 24 |
| 1127 Randaberg | 241 | 116 | 110 | 15 |
| 1129 Forsand | 63 | 44 | 15 | 4 |
| 1130 Strand | 206 | 122 | 79 | 5 |
| 1133 Hjelmeland | 235 | 133 | 91 | 11 |
| 1134 Suldal | 200 | : | 68 | : |
| 1135 Sauda | 38 | : | 16 | : |
| 1141 Finnøy | 274 | 152 | 113 | 10 |
| 1142 Rennesøy | 221 | 124 | 89 | 8 |
| 1144 Kvitsøy | 21 | : | 8 | : |
| 1145 Bokn | 73 | 41 | 32 | - |
| 1146 Tysvær | 338 | 194 | 135 | 9 |
| 1149 Karmøy | 416 | 229 | 168 | 19 |
| 1151 Utsira | 7 | : | 4 | : |
| 1154 Vindafjord | 319 | 164 | 150 | 6 |
| Motorstyrke hk DIN | | | | |
| - 39 | 925 | : | 179 | : |
| 40 - 59 | 3 570 | 2 147 | 1 362 | 62 |
| 60 - 79 | 2 393 | 760 | 1 459 | 174 |
| 80 - 99 | 425 | 74 | 291 | 59 |
| 100 - | 52 | : | 32 | : |

¹Det er ikkje gitt opp motorstyrke og timar brukt på alle traktorar.

Kjelde: Jordbruksteljing 1999, Statistisk sentralbyrå. **Meir informasjon:** <http://www.ssb.no/jt1999/>.

3.12. Tohjulstraktorar og motorslåmaskinar. Rogaland. 1989 og 1999

| | Driftseiningar med tohjulstraktor | Talet på tohjulstraktorar | Driftseiningar med motorslåmaskin | Talet på motorslåmaskinar |
|-----------------------|--------------------------------------|------------------------------|--------------------------------------|------------------------------|
| 1989 | 497 | 527 | .. | .. |
| 1999 | 246 | 260 | 1 404 | 1 473 |
| 1101 Eigersund | 20 | 20 | 150 | 154 |
| 1102 Sandnes | 8 | 8 | 20 | 20 |
| 1103 Stavanger | 10 | 12 | 13 | 15 |
| 1106 Haugesund | 4 | 5 | 15 | 16 |
| 1111 Sokndal | 27 | 29 | 90 | 99 |
| 1112 Lund | 12 | 12 | 74 | 75 |
| 1114 Bjerkreim | 4 | 4 | 53 | 53 |
| 1119 Hå | 7 | 7 | 40 | 41 |
| 1120 Klepp | 9 | 10 | 17 | 17 |
| 1121 Time | : | : | 29 | 31 |
| 1122 Gjesdal | - | - | 13 | 14 |
| 1124 Sola | 3 | 3 | : | : |
| 1127 Randaberg | : | : | 8 | 9 |
| 1129 Forsand | 12 | 14 | 33 | 37 |
| 1130 Strand | 15 | 15 | 58 | 61 |
| 1133 Hjelmeland | 16 | 18 | 122 | 126 |
| 1134 Suldal | 22 | 22 | 195 | 217 |
| 1135 Sauda | 16 | 16 | 85 | 93 |
| 1141 Finnøy | 9 | 10 | 93 | 98 |
| 1142 Rennesøy | 7 | 8 | 9 | 10 |
| 1144 Kvitsøy | - | - | : | : |
| 1145 Bokn | : | : | 17 | 17 |
| 1146 Tysvær | 17 | 18 | 45 | 45 |
| 1149 Karmøy | 6 | 6 | 63 | 64 |
| 1151 Utsira | : | : | 8 | 8 |
| 1154 Vindafjord | 14 | 15 | 147 | 149 |

Kjelde: Landbruksteljing 1989, Jordbruksteljing 1999, Statistisk sentralbyrå. **Meir informasjon:** <http://www.ssb.no/jt1999/>.

3.13. Skurtreskarar, etter årsmøll og breidde på skjerebordet. Rogaland. 1989 og 1999

| | Driftsein- gar med skurtreskar | Talet på skurtres- karar | Skurtreskarar etter årsmøll | | | Skurtreskarar etter breidde på skjerebordet | | |
|-------------------------|--------------------------------------|--------------------------------|-----------------------------|-----------|-------|---|----------|---------|
| | | | -1979 | 1980-1989 | 1990- | -8 fot | 9-10 fot | 11- fot |
| 1989 ¹ | 144 | 138 | .. | .. | . | .. | .. | .. |
| 1999 | 142 | 142 | 85 | 45 | 12 | 45 | 79 | 17 |
| 1101 Eigersund | - | - | - | - | - | - | - | - |
| 1102 Sandnes | 14 | 15 | 4 | 8 | 3 | : | 9 | : |
| 1103 Stavanger | 11 | 10 | 8 | : | : | : | 6 | : |
| 1106 Haugesund | - | - | - | - | - | - | - | - |
| 1111 Sokndal | - | - | - | - | - | - | - | - |
| 1112 Lund | : | : | : | : | : | : | : | : |
| 1114 Bjerkreim | : | : | : | : | : | : | : | : |
| 1119 Hå | 19 | 18 | 10 | : | : | : | 13 | : |
| 1120 Klepp | 33 | 36 | 20 | : | : | 6 | 23 | 7 |
| 1121 Time | 9 | 11 | 4 | 3 | 4 | : | 6 | : |
| 1122 Gjesdal | - | - | - | - | - | - | - | - |
| 1124 Sola | 28 | 26 | 19 | 6 | 1 | : | 16 | : |
| 1127 Randaberg | 5 | 5 | 3 | : | : | : | : | - |
| 1129 Forsand | : | : | : | : | : | : | : | : |
| 1130 Strand | : | : | : | : | : | : | : | : |
| 1133 Hjelmeland | 4 | 4 | : | : | : | : | : | : |
| 1134 Suldal | - | - | - | - | - | - | - | - |
| 1135 Sauda | - | - | - | - | - | - | - | - |
| 1141 Finnøy | - | - | - | - | - | - | - | - |
| 1142 Rennesøy | 4 | 4 | 4 | - | - | 4 | - | - |
| 1144 Kvitsøy | - | - | - | - | - | - | - | - |
| 1145 Bokn | - | - | - | - | - | - | - | - |
| 1146 Tysvær | : | : | : | : | : | : | : | : |
| 1149 Karmøy | 3 | 3 | : | : | - | : | - | : |
| 1151 Utsira | - | - | - | - | - | - | - | - |
| 1154 Vindafjord | 6 | 3 | 3 | - | - | : | : | : |

¹ 1989 blei det berre stilt spørsmål om talet på skurtreskarar.

Kjelde: Landbruksteljing 1989, Jordbruksteljing 1999, Statistisk sentralbyrå. Meir informasjon: <http://www.ssb.no/ft1999/>.

3.14. Åkersprøyter, etter årsmøll og bombreidde. Rogaland. 1999

| | Driftseiningar med åker- sprøyte | Talet på åkersprøyter | Åkersprøyter etter årsmøll | | | Åkersprøyter etter bombreidde | | |
|-----------------------|--|--------------------------|----------------------------|-----------|-------|-------------------------------|-----------|----------|
| | | | -1979 | 1980-1989 | 1990- | -6 meter | 7-8 meter | 9- meter |
| 1999 | 3 373 | 2 748 | 823 | 1 392 | 533 | 1 788 | 566 | 394 |
| 1101 Eigersund | 121 | 94 | 30 | 52 | 12 | 82 | : | : |
| 1102 Sandnes | 290 | 246 | 84 | 120 | 42 | 141 | 58 | 48 |
| 1103 Stavanger | 85 | 76 | 16 | 43 | 17 | 40 | 19 | 17 |
| 1106 Haugesund | 20 | 19 | 8 | 12 | - | 18 | : | : |
| 1111 Sokndal | 22 | 17 | : | 12 | : | 16 | : | : |
| 1112 Lund | 53 | 36 | : | 23 | : | 28 | : | : |
| 1114 Bjerkreim | 160 | 108 | 31 | 54 | 24 | 78 | 18 | 13 |
| 1119 Hå | 325 | 264 | 90 | 124 | 50 | 139 | 62 | 62 |
| 1120 Klepp | 339 | 302 | 87 | 145 | 70 | 105 | 99 | 98 |
| 1121 Time | 154 | 133 | 59 | 55 | 20 | 73 | 38 | 22 |
| 1122 Gjesdal | 134 | 80 | 27 | 39 | 14 | 60 | 15 | 5 |
| 1124 Sola | 196 | 181 | 40 | 99 | 42 | 65 | 57 | 60 |
| 1127 Randaberg | 113 | 102 | 21 | 60 | 21 | 52 | 30 | 21 |
| 1129 Forsand | 48 | 44 | 12 | 25 | 7 | 37 | : | : |
| 1130 Strand | 92 | 77 | 16 | 46 | 16 | 60 | 13 | 5 |
| 1133 Hjelmeland | 125 | 103 | 26 | 54 | 23 | 85 | : | : |
| 1134 Suldal | 124 | 80 | 27 | 41 | 13 | 70 | : | : |
| 1135 Sauda | 36 | 19 | 5 | 11 | 4 | 17 | : | : |
| 1141 Finnøy | 161 | 129 | 27 | 58 | 44 | 99 | 23 | 7 |
| 1142 Rennesøy | 130 | 102 | 36 | 46 | 20 | 81 | 14 | 7 |
| 1144 Kvitsøy | 9 | 7 | 3 | 4 | - | 7 | : | : |
| 1145 Bokn | 36 | 27 | 9 | 18 | - | 25 | : | : |
| 1146 Tysvær | 200 | 166 | 55 | 85 | 26 | 142 | 18 | 6 |
| 1149 Karmøy | 171 | 148 | 43 | 75 | 30 | 107 | 31 | 11 |
| 1151 Utsira | 4 | 4 | : | 3 | : | 4 | - | - |
| 1154 Vindafjord | 225 | 182 | 59 | 89 | 34 | 160 | 14 | 8 |

Kjelde: Jordbruksteljing 1999, Statistisk sentralbyrå. Meir informasjon: <http://www.ssb.no/ft1999/>.

3.15. Driftseiningar med reiskapar til firehjulstraktor. Rogaland. 1999

| | Vendeplog | Teigplog, 1-3 skjer | Teigplog, 4 skjer eller fleire | Harv med stive/ fjørande tindar, trepunktsmontert | Harv med stive/ fjørande tindar, slepemontert | Harv med roterande arbeidsorgan |
|-----------------------|-----------|------------------------|--------------------------------------|---|---|---------------------------------------|
| 1999 | 578 | 3 977 | 112 | 4 104 | 517 | 1 462 |
| 1101 Eigersund | 13 | 158 | : | 125 | 21 | 96 |
| 1102 Sandnes | 59 | 311 | 15 | 364 | 45 | 97 |
| 1103 Stavanger | 13 | 74 | 4 | 73 | 13 | 22 |
| 1106 Haugesund | 7 | 35 | - | 21 | 3 | 26 |
| 1111 Sokndal | 10 | 55 | - | 36 | 14 | 40 |
| 1112 Lund | 7 | 86 | : | 80 | 17 | 46 |
| 1114 Bjerkreim | 14 | 171 | : | 187 | 21 | 66 |
| 1119 Hå | 119 | 348 | 23 | 487 | 55 | 77 |
| 1120 Klepp | 114 | 294 | 23 | 378 | 48 | 99 |
| 1121 Time | 40 | 184 | 9 | 262 | 29 | 30 |
| 1122 Gjesdal | 4 | 135 | : | 154 | 14 | 35 |
| 1124 Sola | 32 | 198 | 12 | 218 | 16 | 72 |
| 1127 Randaberg | 11 | 106 | 6 | 112 | 14 | 41 |
| 1129 Forsand | 9 | 56 | : | 53 | 9 | 20 |
| 1130 Strand | 13 | 158 | - | 139 | 21 | 38 |
| 1133 Hjelmeland | 12 | 186 | : | 173 | 19 | 57 |
| 1134 Suldal | 7 | 197 | : | 188 | 19 | 67 |
| 1135 Sauda | - | 75 | - | 47 | 5 | 30 |
| 1141 Finnøy | 9 | 156 | : | 150 | 15 | 99 |
| 1142 Rennesøy | 12 | 160 | - | 137 | 25 | 47 |
| 1144 Kvitsøy | : | 15 | - | 11 | : | 5 |
| 1145 Bokn | : | 47 | : | 33 | 4 | 25 |
| 1146 Tysvær | 18 | 237 | 3 | 219 | 36 | 140 |
| 1149 Karmøy | 37 | 259 | : | 176 | 26 | 116 |
| 1151 Utsira | : | 6 | - | 5 | : | 3 |
| 1154 Vindafjord | 14 | 270 | 4 | 276 | 24 | 68 |

Kjelde: Jordbruksteljing 1999, Statistisk sentralbyrå. Meir informasjon: <http://www.ssb.no/jt1999/>.

3.16. Talet på reiskapar for firehjulstraktor. Rogaland. 1999

| | Vendeplog | Teigplog, 1-3 skjer | Teigplog, 4 skjer eller fleire | Harv med stive/ fjørande tindar, trepunktsmontert | Harv med stive/ fjørande tindar, slepemontert | Harv med roterande arbeidsorgan |
|-----------------------|-----------|------------------------|--------------------------------------|---|---|---------------------------------------|
| 1999 | 521 | 3 887 | 107 | 4 178 | 500 | 1 259 |
| 1101 Eigersund | 12 | 148 | : | 127 | 19 | 88 |
| 1102 Sandnes | 56 | 309 | 13 | 383 | 43 | 92 |
| 1103 Stavanger | 12 | 74 | 4 | 72 | 13 | 20 |
| 1106 Haugesund | 8 | 37 | - | 21 | 3 | 25 |
| 1111 Sokndal | 9 | 55 | - | 35 | 13 | 36 |
| 1112 Lund | 8 | 79 | : | 78 | 16 | 38 |
| 1114 Bjerkreim | 7 | 154 | : | 173 | 18 | 49 |
| 1119 Hå | 102 | 345 | 24 | 508 | 54 | 77 |
| 1120 Klepp | 101 | 312 | 23 | 428 | 50 | 90 |
| 1121 Time | 38 | 182 | 9 | 279 | 28 | 27 |
| 1122 Gjesdal | 3 | 122 | : | 147 | 9 | 22 |
| 1124 Sola | 30 | 211 | 12 | 228 | 17 | 68 |
| 1127 Randaberg | 9 | 110 | 7 | 115 | 13 | 43 |
| 1129 Forsand | 8 | 60 | : | 62 | 9 | 18 |
| 1130 Strand | 10 | 164 | - | 144 | 21 | 34 |
| 1133 Hjelmeland | 12 | 176 | : | 178 | 18 | 52 |
| 1134 Suldal | 6 | 194 | : | 188 | 19 | 45 |
| 1135 Sauda | - | 65 | - | 43 | 3 | 23 |
| 1141 Finnøy | 8 | 122 | : | 126 | 13 | 64 |
| 1142 Rennesøy | 10 | 158 | - | 123 | 27 | 35 |
| 1144 Kvitsøy | : | 14 | - | 11 | : | 4 |
| 1145 Bokn | : | 43 | : | 31 | 4 | 19 |
| 1146 Tysvær | 17 | 232 | : | 230 | 36 | 124 |
| 1149 Karmøy | 36 | 257 | : | 170 | 26 | 107 |
| 1151 Utsira | : | 6 | - | 5 | : | 3 |
| 1154 Vindafjord | 15 | 259 | 3 | 273 | 24 | 57 |

Kjelde: Jordbruksteljing 1999, Statistisk sentralbyrå. Meir informasjon: <http://www.ssb.no/jt1999/>.

3.17. Driftseiningar med reiskapar til firehjulstraktor. Rogaland. 1999

| | Sentrifugal- spreiar for handelsgjødsel | Fôrhaustar | Slåmaskin med skive/ rotor | Høyvendar/ strengleggjar | Rundballe- presse | Rundballe- pakkar | Avlessar- vogn | Lessevogn/ pickupvogn |
|-----------------------|---|------------|----------------------------------|-----------------------------|----------------------|----------------------|-------------------|--------------------------|
| 1999 | 4 720 | 4 298 | 1 170 | 2 709 | 193 | 159 | 3 021 | 225 |
| 1101 Eigersund | 211 | 195 | 35 | 102 | 4 | 4 | 113 | 6 |
| 1102 Sandnes | 379 | 339 | 97 | 255 | 12 | 11 | 265 | 24 |
| 1103 Stavanger | 78 | 55 | 19 | 50 | : | : | 41 | - |
| 1106 Haugesund | 42 | 34 | 9 | 26 | : | : | 14 | - |
| 1111 Sokndal | 69 | 65 | 24 | 59 | 3 | : | 14 | - |
| 1112 Lund | 108 | 100 | 30 | 65 | 12 | 12 | 55 | 6 |
| 1114 Bjerkreim | 213 | 194 | 37 | 74 | 8 | 6 | 164 | 4 |
| 1119 Hå | 501 | 464 | 155 | 300 | 21 | 14 | 409 | 37 |
| 1120 Klepp | 381 | 335 | 119 | 271 | 29 | 16 | 296 | 27 |
| 1121 Time | 279 | 245 | 57 | 175 | 4 | 4 | 210 | 21 |
| 1122 Gjesdal | 161 | 149 | 43 | 76 | 3 | 4 | 108 | 11 |
| 1124 Sola | 214 | 178 | 38 | 152 | 8 | 6 | 142 | 9 |
| 1127 Randaberg | 115 | 88 | 22 | 63 | : | : | 63 | : |
| 1129 Forsand | 62 | 60 | 19 | 34 | : | : | 31 | 7 |
| 1130 Strand | 149 | 151 | 42 | 93 | 3 | 3 | 79 | : |
| 1133 Hjelmeland | 193 | 172 | 39 | 108 | 4 | 5 | 114 | 9 |
| 1134 Suldal | 203 | 221 | 42 | 94 | 22 | 16 | 116 | 8 |
| 1135 Sauda | 65 | 80 | 14 | 35 | 4 | 4 | 23 | 5 |
| 1141 Finnøy | 205 | 182 | 31 | 54 | 6 | 4 | 116 | 4 |
| 1142 Rennesøy | 157 | 132 | 45 | 114 | 4 | 5 | 101 | 11 |
| 1144 Kvitsøy | 14 | 15 | 6 | 13 | : | : | : | : |
| 1145 Bokn | 49 | 54 | : | 34 | : | : | 19 | - |
| 1146 Tysvær | 292 | 264 | 99 | 137 | 13 | 13 | 158 | 12 |
| 1149 Karmøy | 260 | 225 | 71 | 199 | 13 | 13 | 146 | 7 |
| 1151 Utsira | 6 | 4 | : | 5 | - | - | : | - |
| 1154 Vindafjord | 314 | 297 | 69 | 121 | 12 | 10 | 211 | 14 |

Kjelde: Jordbruksteljing 1999, Statistisk sentralbyrå. Meir informasjon: <http://www.ssb.no/jt1999/>.

3.18. Talet på reiskapar for firehjulstraktor. Rogaland. 1999

| | Sentrifugal- spreiar for handelsgjødsel | Fôrhaustar | Slåmaskin med skive/ rotor | Høyvendar/ strengleggjar | Rundballe- presse | Rundballe- pakkar | Avlessar- vogn | Lessevogn/ pickupvogn |
|-----------------------|---|------------|----------------------------------|-----------------------------|----------------------|----------------------|-------------------|--------------------------|
| 1999 | 4 601 | 4 422 | 996 | 2 591 | 172 | 138 | 3 625 | 219 |
| 1101 Eigersund | 207 | 193 | 35 | 102 | 3 | 3 | 123 | 6 |
| 1102 Sandnes | 380 | 353 | 84 | 249 | 11 | 8 | 330 | 24 |
| 1103 Stavanger | 75 | 58 | 17 | 49 | : | : | 52 | - |
| 1106 Haugesund | 42 | 35 | 8 | 27 | : | : | 16 | - |
| 1111 Sokndal | 65 | 65 | 21 | 56 | : | : | 12 | - |
| 1112 Lund | 104 | 98 | 27 | 60 | 7 | 8 | 61 | 6 |
| 1114 Bjerkreim | 204 | 183 | 28 | 68 | 7 | 5 | 181 | 3 |
| 1119 Hå | 495 | 483 | 127 | 288 | 21 | 14 | 546 | 38 |
| 1120 Klepp | 381 | 378 | 103 | 258 | 28 | 15 | 401 | 27 |
| 1121 Time | 275 | 255 | 53 | 178 | 4 | 5 | 280 | 20 |
| 1122 Gjesdal | 153 | 142 | 30 | 65 | : | 3 | 122 | 11 |
| 1124 Sola | 217 | 196 | 36 | 153 | 8 | 7 | 191 | 9 |
| 1127 Randaberg | 111 | 92 | 18 | 57 | : | : | 79 | : |
| 1129 Forsand | 64 | 66 | 17.2 | 35 | : | : | 32 | 6 |
| 1130 Strand | 148 | 162 | 37.8 | 86 | 3 | 3 | 88 | : |
| 1133 Hjelmeland | 181 | 174 | 35 | 109 | 3 | 5 | 126 | 9 |
| 1134 Suldal | 198 | 219 | 36 | 83 | 15 | 11 | 124 | 7 |
| 1135 Sauda | 57 | 79 | 12 | 33 | 4 | 3 | 24 | 4 |
| 1141 Finnøy | 181 | 178 | 28 | 49 | 9 | 6 | 137 | 4 |
| 1142 Rennesøy | 149 | 138 | 27 | 105 | : | 3 | 115 | 9 |
| 1144 Kvitsøy | 14 | 15 | 5 | 11 | : | : | : | : |
| 1145 Bokn | 49 | 51 | : | 33 | : | : | 17 | - |
| 1146 Tysvær | 293 | 275 | 89 | 127 | 12 | 9 | 177 | 12 |
| 1149 Karmøy | 255 | 233 | 64 | 205 | 13 | 11 | 153 | 7 |
| 1151 Utsira | 6 | 4 | : | 5 | - | - | : | - |
| 1154 Vindafjord | 302 | 298 | 52 | 101 | 12 | 11 | 225 | 13 |

Kjelde: Jordbruksteljing 1999, Statistisk sentralbyrå. Meir informasjon: <http://www.ssb.no/jt1999/>.

3.19. Driftseiningar med reiskapar til firehjulstraktor. Rogaland. 1999

| | Kombisåmaskin (korn/gjødsel) | Heilautomatisk potetopptakar | Frontlastar (lesseapparat) | Traktorhengar med plan, totalvekt inntil 6 tonn | Traktorhengar med plan, totalvekt 6 tonn og meir | Tankspreiar for blautgjødsl |
|-----------------------|---------------------------------|---------------------------------|-------------------------------|---|--|--------------------------------|
| 1999 | 586 | 262 | 3 443 | 4 948 | 654 | 3 755 |
| 1101 Eigersund | 19 | : | 140 | 214 | 10 | 144 |
| 1102 Sandnes | 52 | 18 | 329 | 412 | 78 | 326 |
| 1103 Stavanger | 12 | 14 | 62 | 85 | 14 | 50 |
| 1106 Haugesund | : | - | 16 | 41 | - | 18 |
| 1111 Sokndal | : | - | 50 | 83 | 5 | 34 |
| 1112 Lund | 18 | : | 93 | 116 | 14 | 80 |
| 1114 Bjerkreim | 14 | : | 166 | 207 | 30 | 200 |
| 1119 Hå | 84 | 40 | 426 | 512 | 104 | 480 |
| 1120 Klepp | 86 | 74 | 407 | 399 | 109 | 367 |
| 1121 Time | 46 | 10 | 215 | 289 | 54 | 252 |
| 1122 Gjesdal | : | - | 146 | 165 | 20 | 147 |
| 1124 Sola | 46 | 48 | 221 | 224 | 34 | 177 |
| 1127 Randaberg | 22 | 25 | 98 | 122 | 7 | 83 |
| 1129 Forsand | 7 | : | 42 | 64 | 12 | 48 |
| 1130 Strand | 9 | 3 | 72 | 156 | 11 | 101 |
| 1133 Hjelmeland | 24 | 3 | 134 | 219 | 20 | 141 |
| 1134 Suldal | 34 | : | 165 | 218 | 25 | 165 |
| 1135 Sauda | 3 | - | 58 | 83 | 6 | 23 |
| 1141 Finnøy | 30 | - | 90 | 226 | 13 | 169 |
| 1142 Rennesøy | 23 | 3 | 76 | 161 | 13 | 114 |
| 1144 Kvitsøy | 4 | - | : | 18 | : | : |
| 1145 Bokn | - | - | 16 | 49 | : | 26 |
| 1146 Tysvær | - | 4 | 137 | 277 | 21 | 205 |
| 1149 Karmøy | 16 | 12 | 131 | 281 | 24 | 142 |
| 1151 Utsira | - | - | : | 9 | : | : |
| 1154 Vindafjord | 34 | : | 142 | 318 | 26 | 248 |

Kjelde: Jordbruksteljing 1999, Statistisk sentralbyrå. Meir informasjon: <http://www.ssb.no/jt1>

3.20. Talet på reiskapar for firehjulstraktor. Rogaland. 1999

| | Kombisåmaskin (korn/gjødsel) | Heilautomatisk potetopptakar | Frontlastar (lesseapparat) | Traktorhengar med plan, totalvekt inntil 6 tonn | Traktorhengar med plan, totalvekt 6 tonn og meir | Tankspreiar for blautgjødsl |
|-----------------------|---------------------------------|---------------------------------|-------------------------------|---|--|--------------------------------|
| 1999 | 404 | 235 | 3 848 | 6 211 | 675 | 3 552 |
| 1101 Eigersund | 16 | : | 148 | 247 | 10 | 131 |
| 1102 Sandnes | 37 | 16 | 366 | 549 | 78 | 314 |
| 1103 Stavanger | 10 | 13 | 76 | 103 | 16 | 46 |
| 1106 Haugesund | : | - | 16 | 46 | - | 19 |
| 1111 Sokndal | : | - | 52 | 88 | 5 | 25 |
| 1112 Lund | 11 | : | 98 | 129 | 12 | 66 |
| 1114 Bjerkreim | 7 | : | 178 | 246 | 26 | 182 |
| 1119 Hå | 59 | 37 | 461 | 705 | 104 | 486 |
| 1120 Klepp | 67 | 63 | 518 | 578 | 125 | 380 |
| 1121 Time | 33 | 10 | 241.8 | 406 | 54 | 264 |
| 1122 Gjesdal | : | - | 160 | 209 | 22 | 131 |
| 1124 Sola | 37 | 42 | 281 | 317 | 41 | 178 |
| 1127 Randaberg | 14 | 23 | 124 | 161 | 8 | 81 |
| 1129 Forsand | 5 | : | 43 | 85 | 12 | 46 |
| 1130 Strand | 7 | 3 | 72 | 182 | 9 | 99 |
| 1133 Hjelmeland | 17 | 3 | 145 | 258 | 21 | 128 |
| 1134 Suldal | 17 | : | 182 | 257 | 24 | 142 |
| 1135 Sauda | 2 | - | 61 | 85 | 6 | 20 |
| 1141 Finnøy | 16 | - | 95 | 284 | 13 | 134 |
| 1142 Rennesøy | 12 | 3 | 76 | 198 | 10 | 94 |
| 1144 Kvitsøy | 4 | - | : | 21 | : | : |
| 1145 Bokn | - | - | 17 | 60 | : | 21 |
| 1146 Tysvær | - | 4 | 144 | 334 | 23 | 195 |
| 1149 Karmøy | 12 | 11 | 134 | 308 | 26 | 133 |
| 1151 Utsira | - | - | : | 9 | : | : |
| 1154 Vindafjord | 19 | : | 149 | 351 | 29 | 227 |

Kjelde: Jordbruksteljing 1999, Statistisk sentralbyrå. Meir informasjon: <http://www.ssb.no/jt1999/>

3.21. Driftseiningar med leigekøyring for andre mot betaling siste 12 månader. Rogaland. 1999

| | Driftseiningar med leigekøyring for andre mot betaling | Pløying/harving | Såing/planting | Sprøyting | Tresking | Slått av grovfôr med slåmaskin/fôrhaustar | Pressing/pakking av halm/grovfôr | Spreiing av husdyrgjødsel | Utkøyring av skogsvirke med landbruks-traktor | Anna leigekøyring med landbruks-traktor (t.d. snøbrøyting) |
|-----------------|--|-----------------|----------------|-----------|----------|---|----------------------------------|---------------------------|---|--|
| 1999 | 797 | 141 | 112 | 113 | 46 | 267 | 175 | 151 | 34 | 432 |
| 1101 Eigersund | 29 | 3 | : | 4 | - | 10 | 4 | 8 | - | 19 |
| 1102 Sandnes | 55 | 13 | 7 | 7 | 5 | 21 | 13 | 9 | - | 30 |
| 1103 Stavanger | 11 | 5 | 3 | 3 | 4 | 4 | : | : | - | 9 |
| 1106 Haugesund | 3 | : | : | - | - | : | : | : | - | : |
| 1111 Sokndal | 9 | : | : | - | - | 3 | 4 | : | - | 4 |
| 1112 Lund | 22 | 4 | 6 | 3 | - | 9 | 6 | 5 | 5 | 15 |
| 1114 Bjerkreim | 51 | 8 | 7 | 10 | - | 16 | 9 | 8 | 3 | 24 |
| 1119 Hå | 69 | 19 | 11 | 10 | 6 | 27 | 19 | 11 | : | 26 |
| 1120 Klepp | 75 | 21 | 13 | 10 | 11 | 28 | 19 | 13 | - | 34 |
| 1121 Time | 40 | 6 | 6 | 3 | 4 | 18 | 6 | 7 | : | 20 |
| 1122 Gjesdal | 40 | 6 | 6 | 5 | - | 9 | 3 | 10 | : | 29 |
| 1124 Sola | 29 | 3 | 7 | 3 | 10 | 12 | 8 | 3 | - | 15 |
| 1127 Randaberg | 13 | 3 | 3 | 3 | : | 5 | : | 3 | - | 8 |
| 1129 Forsand | 15 | 3 | - | : | : | 6 | : | 4 | - | 8 |
| 1130 Strand | 19 | : | : | 4 | - | 5 | 4 | 3 | : | 8 |
| 1133 Hjelmeland | 35 | : | : | : | : | 7 | 7 | 6 | - | 21 |
| 1134 Suldal | 59 | 3 | 4 | 8 | - | 13 | 16 | 7 | 10 | 38 |
| 1135 Sauda | 17 | 6 | : | - | - | 6 | 7 | 6 | : | 12 |
| 1141 Finnøy | 30 | 5 | 5 | 3 | - | 10 | 4 | 11 | - | 16 |
| 1142 Rennesøy | 19 | : | - | 3 | : | 4 | 5 | 3 | - | 11 |
| 1144 Kvitsøy | : | - | - | - | - | - | : | - | - | : |
| 1145 Bokn | 8 | : | : | : | - | : | : | : | - | 5 |
| 1146 Tysvær | 38 | 5 | 5 | 12 | - | 14 | 9 | 5 | 5 | 15 |
| 1149 Karmøy | 36 | 7 | 8 | 6 | - | 14 | 11 | 7 | : | 26 |
| 1151 Utsira | : | - | - | - | - | - | - | - | - | : |
| 1154 Vindafjord | 72 | 10 | 10 | 10 | : | 23 | 14 | 15 | 3 | 36 |

Kjelde: Jordbruksteljing 1999, Statistisk sentralbyrå. Meir informasjon: <http://www.ssb.no/jt1999/>.

3.22. Driftseiningar med innleige av maskinar med førar mot betaling siste 12 månader. Rogaland. 1999

| | Driftseiningar med innleige av maskinar med førar mot betaling | Pløying/harving | Såing/planting | Sprøyting | Tresking | Slått av grovfôr med slåmaskin/fôrhaustar | Pressing/pakking av halm/grovfôr | Spreiing av husdyrgjødsel | Utkøyring av skogsvirke med landbruks-traktor | Anna leigekøyring med landbruks-traktor (t.d. snøbrøyting) |
|-----------------|--|-----------------|----------------|-----------|----------|---|----------------------------------|---------------------------|---|--|
| 1999 | 4 626 | 744 | 696 | 935 | 540 | 2 686 | 3 821 | 806 | 51 | 302 |
| 1101 Eigersund | 181 | 13 | 14 | 16 | : | 104 | 137 | 22 | : | 10 |
| 1102 Sandnes | 384 | 88 | 69 | 67 | 56 | 220 | 320 | 48 | : | 23 |
| 1103 Stavanger | 87 | 18 | 17 | 14 | 27 | 43 | 66 | 21 | - | 3 |
| 1106 Haugesund | 29 | 5 | : | 3 | - | 20 | 26 | 3 | - | : |
| 1111 Sokndal | 61 | 3 | 3 | 6 | - | 32 | 50 | 10 | - | : |
| 1112 Lund | 110 | 5 | 14 | 11 | - | 77 | 89 | 18 | 3 | 7 |
| 1114 Bjerkreim | 160 | 15 | 22 | 19 | : | 75 | 121 | 16 | : | 21 |
| 1119 Hå | 515 | 131 | 60 | 188 | 115 | 268 | 399 | 130 | : | 47 |
| 1120 Klepp | 411 | 76 | 54 | 101 | 125 | 213 | 325 | 128 | - | 37 |
| 1121 Time | 316 | 95 | 86 | 135 | 68 | 240 | 266 | 99 | : | 34 |
| 1122 Gjesdal | 150 | 35 | 23 | 15 | 3 | 114 | 122 | 33 | - | 10 |
| 1124 Sola | 223 | 30 | 39 | 58 | 88 | 138 | 197 | 37 | - | 8 |
| 1127 Randaberg | 125 | 24 | 36 | 21 | 46 | 84 | 109 | 17 | - | 8 |
| 1129 Forsand | 56 | : | 5 | : | : | 39 | 48 | 6 | - | 3 |
| 1130 Strand | 153 | 14 | 19 | 15 | - | 82 | 128 | 9 | : | 5 |
| 1133 Hjelmeland | 182 | 20 | 49 | 29 | 3 | 109 | 150 | 34 | 6 | 9 |
| 1134 Suldal | 182 | 21 | 21 | 30 | - | 84 | 154 | 16 | 14 | 9 |
| 1135 Sauda | 62 | 5 | : | 4 | - | 22 | 54 | 9 | 10 | : |
| 1141 Finnøy | 183 | 24 | 40 | 48 | - | 95 | 133 | 45 | : | 10 |
| 1142 Rennesøy | 170 | 21 | 40 | 39 | 5 | 125 | 158 | 18 | - | 6 |
| 1144 Kvitsøy | 8 | : | - | : | - | - | 8 | - | - | - |
| 1145 Bokn | 36 | 9 | : | 3 | - | 16 | 28 | 3 | - | 4 |
| 1146 Tysvær | 237 | 29 | 29 | 30 | - | 123 | 209 | 23 | 3 | 10 |
| 1149 Karmøy | 285 | 35 | 36 | 45 | : | 198 | 244 | 22 | - | 14 |
| 1151 Utsira | 6 | - | - | - | - | 4 | 6 | - | - | - |
| 1154 Vindafjord | 314 | 26 | 15 | 36 | - | 161 | 274 | 39 | 8 | 20 |

Kjelde: Jordbruksteljing 1999, Statistisk sentralbyrå. Meir informasjon: <http://www.ssb.no/jt1999/>.

3.23. Driftseiningar som driv med maskinsamarbeid/bytearbeid med maskinar utan betaling siste 12 månader. Rogaland. 1999

| | Driftsein- gar med maskin- samarbeid/ bytearbeid med maski- nar utan betaling | Pløying/ harving | Såing/ planting | Sprøyting | Tresking | Slått av grovfôr med slå- maskin/ fôrhaustar | Pressing/ pakking av halm/ grovfôr | Spreiing av husdyr- gjødsel | Utkøyring av skogs- virke med landbruks- traktor | Anna leigekø- ring med land- brukstraktor (t.d. snø- brøyting) |
|-----------------------|--|---------------------|--------------------|-----------|----------|--|---|-----------------------------------|--|--|
| 1999 | 1 490 | 438 | 419 | 374 | 29 | 649 | 138 | 439 | 39 | 303 |
| 1101 Eigersund | 65 | 17 | 13 | 19 | - | 32 | 3 | 22 | : | 7 |
| 1102 Sandnes | 107 | 25 | 26 | 26 | 4 | 45 | 10 | 30 | - | 28 |
| 1103 Stavanger | 31 | 12 | 10 | 8 | 4 | 13 | : | 8 | - | 13 |
| 1106 Haugesund | : | 3 | 4 | : | - | 4 | 4 | 6 | - | : |
| 1111 Sokndal | 20 | 6 | 6 | 5 | - | 3 | 4 | 6 | : | 4 |
| 1112 Lund | 35 | 12 | 9 | 8 | - | 15 | 4 | 15 | 3 | : |
| 1114 Bjerkreim | 106 | 17 | 11 | 22 | - | 70 | 8 | 24 | 4 | 34 |
| 1119 Hå | 151 | 58 | 52 | 38 | 8 | 77 | 14 | 45 | : | 35 |
| 1120 Klepp | 114 | 36 | 48 | 28 | 4 | 43 | 19 | 26 | : | 23 |
| 1121 Time | 98 | 33 | 29 | 18 | : | 55 | 8 | 29 | : | 19 |
| 1122 Gjesdal | 65 | 19 | 18 | 16 | - | 38 | : | 17 | : | 12 |
| 1124 Sola | 47 | 7 | 12 | 9 | 4 | 19 | 3 | 10 | - | 7 |
| 1127 Randaberg | 33 | 9 | 13 | 9 | : | 4 | - | : | - | 7 |
| 1129 Forsand | 17 | 7 | 8 | 3 | - | 4 | : | : | : | 9 |
| 1130 Strand | 38 | 10 | 8 | 9 | - | 11 | : | 16 | 3 | 7 |
| 1133 Hjelmeland | 49 | 10 | 12 | 6 | - | 16 | : | 16 | : | 8 |
| 1134 Suldal | 64 | 21 | 21 | 22 | - | 18 | 5 | 22 | 8 | 13 |
| 1135 Sauda | 21 | 8 | 7 | 9 | - | 7 | : | 5 | : | : |
| 1141 Finnøy | 91 | 22 | 23 | 17 | - | 47 | 7 | 38 | : | 16 |
| 1142 Rennesøy | 31 | 8 | 7 | 7 | - | 14 | 6 | 9 | - | 3 |
| 1144 Kvitsøy | 11 | 3 | 4 | : | - | 7 | 3 | 6 | - | - |
| 1145 Bokn | 13 | 4 | : | 4 | - | 6 | - | 4 | - | 3 |
| 1146 Tysvær | 98 | 28 | 22 | 29 | - | 37 | 15 | 23 | : | 25 |
| 1149 Karmøy | 74 | 31 | 22 | 30 | - | 37 | 11 | 23 | - | 10 |
| 1151 Utsira | : | - | : | : | - | - | - | - | - | - |
| 1154 Vindafjord | 98 | 32 | 31 | 27 | : | 27 | 5 | 35 | 7 | 16 |

Kjelde: Jordbruksteljing 1999, Statistisk sentralbyrå. Meir informasjon: <http://www.ssb.no/jt1999/>.

3.24. Driftseiningar med vatningsanlegg, vatningsutstyr, vasskjelder og del av areal som kan vatnast. Rogaland. 1989 og 1999

| | Driftseiningar med vatningsanlegg | Areal som kan vatnast | Driftseiningar etter vatningsutstyr | | | Driftseiningar etter vasskjelde | | | Driftseiningar etter kor stor del arealet som kan vatnast | | | | |
|-----------------------|-----------------------------------|-----------------------|-------------------------------------|-------------------------|--------------|---------------------------------|---------------|-----------|---|---------------|---------------|---------------|-------------|
| | | | Vatningsvogn | Røyr/slange med spreiar | Dryppvatning | Elv, bekk mv. | Innsjø, tjern | Grunnvatn | -24 prosent | 25-49 prosent | 50-74 prosent | 75-99 prosent | 100 prosent |
| 1989 | 572 | 43 080 | .. | .. | .. | .. | .. | .. | 127 | 163 | 104 | 99 | 79 |
| 1999 | 668 | 61 643 | 272 | 405 | 26 | 413 | 268 | 41 | 116 | 192 | 156 | 101 | 103 |
| 1101 Eigersund | 42 | 3 226 | 3 | 40 | - | 25 | 20 | - | 13 | 13 | 8 | 4 | 4 |
| 1102 Sandnes | 29 | 2 449 | 10 | 18 | : | 18 | 9 | 3 | : | 12 | 5 | : | 7 |
| 1103 Stavanger | 18 | 1 294 | 7 | 12 | - | 3 | 12 | 4 | : | 3 | 3 | : | 7 |
| 1106 Haugesund | - | - | - | - | - | - | - | - | - | - | - | - | - |
| 1111 Sokndal | 8 | 442 | : | 8 | - | 6 | : | - | 3 | 4 | - | : | : |
| 1112 Lund | 28 | 2 643 | 11 | 19 | - | 20 | 11 | - | 3 | 8 | 7 | 5 | 5 |
| 1114 Bjerkreim | 45 | 4 699 | 12 | 34 | - | 35 | 16 | : | 9 | 17 | 12 | : | : |
| 1119 Hå | 42 | 7 023 | 32 | 11 | - | 38 | 5 | - | 5 | 8 | 11 | 10 | 8 |
| 1120 Klepp | 128 | 18 229 | 110 | 22 | - | 65 | 66 | 3 | 6 | 23 | 36 | 32 | 31 |
| 1121 Time | 18 | 1 971 | 7 | 11 | - | 12 | 8 | - | 3 | 3 | 7 | : | : |
| 1122 Gjesdal | 42 | 3 498 | 19 | 25 | - | 32 | 12 | - | 8 | 19 | 5 | 5 | 5 |
| 1124 Sola | 27 | 2 267 | 18 | 8 | : | 15 | : | 14 | 4 | : | 10 | 6 | : |
| 1127 Randaberg | 9 | 456 | : | 8 | : | : | 8 | - | 3 | : | : | - | 5 |
| 1129 Forsand | 8 | 530 | : | : | - | 6 | : | - | 4 | : | : | : | - |
| 1130 Strand | 18 | 635 | 4 | 13 | 4 | 5 | 13 | : | 5 | : | 4 | : | 4 |
| 1133 Hjelmeland | 53 | 4 397 | 18 | 33 | 8 | 40 | 17 | : | 12 | 18 | 12 | 8 | 3 |
| 1134 Suldal | 50 | 2 534 | 5 | 44 | 3 | 35 | 17 | 4 | 9 | 18 | 10 | 5 | 8 |
| 1135 Sauda | 5 | 219 | : | 4 | - | 5 | - | - | - | 3 | : | - | : |
| 1141 Finnøy | 8 | 257 | : | 6 | 3 | 3 | 5 | : | 3 | 3 | - | : | : |
| 1142 Rennesøy | 4 | 87 | : | : | : | : | : | : | : | : | - | : | - |
| 1144 Kvitsøy | - | - | - | - | - | - | - | - | - | - | - | - | - |
| 1145 Bokn | - | - | - | - | - | - | - | - | - | - | - | - | - |
| 1146 Tysvær | 18 | 1 271 | : | 18 | - | 7 | 12 | : | 5 | 6 | 5 | : | : |
| 1149 Karmøy | 25 | 571 | - | 24 | : | 9 | 16 | 3 | 12 | 8 | : | : | : |
| 1151 Utsira | - | - | - | - | - | - | - | - | - | - | - | - | - |
| 1154 Vindafjord | 43 | 2 945 | 6 | 39 | : | 32 | 13 | : | 3 | 15 | 16 | 4 | 5 |

Kjelde: Landbruksteljing 1989, Jordbruksteljing 1999, Statistisk sentralbyrå. Meir informasjon: <http://www.ssb.no/ft1999/>.

3.25. Driftsbygningar. Rogaland. 1989 og 1999

| | I alt ¹ | Med husdyrrom og grovførlager | Med husdyrrom utan grovførlager | Andre driftsbygningar | Areal av drifts- bygningar i alt | Talet på driftsbygningar ikkje i bruk | Areal av drifts- bygningar ikkje i bruk |
|-----------------------|--------------------|----------------------------------|------------------------------------|--------------------------|-------------------------------------|---|---|
| 1989 | 13 864 | 7 588 | 2 053 | 4 223 | 2 732 115 | .. | .. |
| 1999 | 12 285 | 5 499 | 3 203 | 3 405 | 2 698 286 | 708 | 90 578 |
| 1101 Eigersund | 550 | 278 | 153 | 116 | 93 518 | 32 | 2 819 |
| 1102 Sandnes | 981 | 410 | 260 | 306 | 234 375 | 47 | 8 997 |
| 1103 Stavanger | 225 | 65 | 58 | 100 | 52 231 | 21 | 3 241 |
| 1106 Haugesund | 96 | 47 | 21 | 28 | 12 985 | 4 | 220 |
| 1111 Sokndal | 230 | 123 | 40 | 62 | 29 778 | 6 | 573 |
| 1112 Lund | 266 | 147 | 59 | 59 | 51 187 | 15 | 1 658 |
| 1114 Bjerkreim | 459 | 239 | 109 | 110 | 115 104 | 25 | 2 589 |
| 1119 Hå | 1 180 | 562 | 333 | 269 | 346 551 | 59 | 8 836 |
| 1120 Klepp | 1 048 | 409 | 257 | 371 | 305 600 | 43 | 7 324 |
| 1121 Time | 730 | 244 | 287 | 177 | 215 994 | 37 | 5 550 |
| 1122 Gjesdal | 444 | 203 | 103 | 115 | 95 791 | 16 | 1 940 |
| 1124 Sola | 551 | 207 | 128 | 214 | 132 975 | 40 | 7 309 |
| 1127 Randaberg | 265 | 96 | 56 | 113 | 59 664 | 23 | 3 036 |
| 1129 Forsand | 154 | 71 | 45 | 36 | 28 577 | 14 | 2 102 |
| 1130 Strand | 375 | 188 | 91 | 96 | 66 839 | 24 | 2 736 |
| 1133 Hjelmeland | 562 | 247 | 148 | 167 | 107 500 | 31 | 3 831 |
| 1134 Suldal | 615 | 246 | 156 | 179 | 108 213 | 60 | 5 219 |
| 1135 Sauda | 214 | 117 | 21 | 67 | 30 182 | 13 | 954 |
| 1141 Finnøy | 575 | 276 | 138 | 155 | 108 693 | 29 | 3 121 |
| 1142 Rennesøy | 400 | 167 | 136 | 95 | 89 995 | 15 | 2 520 |
| 1144 Kvitsøy | 43 | 21 | 8 | 14 | 7 653 | 3 | 280 |
| 1145 Bokn | 127 | 66 | 24 | 37 | 17 562 | 7 | 450 |
| 1146 Tysvær | 722 | 351 | 181 | 180 | 119 304 | 49 | 5 371 |
| 1149 Karmøy | 670 | 341 | 167 | 145 | 117 677 | 44 | 4 237 |
| 1151 Utsira | 16 | 12 | - | 4 | 2 467 | - | - |
| 1154 Vindafjord | 787 | 366 | 224 | 190 | 147 871 | 51 | 5 665 |

¹Ikkje alle bygningar har opplysningar om kva dei blir nytta til.

Kjelde: Landbruksteljing 1989, Jordbruksteljing 1999, Statistisk sentralbyrå. **Meir informasjon:** <http://www.ssb.no/jt1999/>.

3.26. Driftsbygningar, etter storleik på grunnflate. Rogaland. 1999

| | I alt ¹ | -49 m ² | 50-99 m ² | 100-199 m ² | 200-299 m ² | 300-399 m ² | 400-499 m ² | 500- m ² |
|-----------------------|--------------------|--------------------|----------------------|------------------------|------------------------|------------------------|------------------------|---------------------|
| 1999 | 12 285 | 722 | 1 877 | 3 696 | 2 767 | 1 549 | 719 | 777 |
| 1101 Eigersund | 550 | 62 | 111 | 174 | 118 | 54 | 17 | 11 |
| 1102 Sandnes | 981 | 46 | 145 | 258 | 229 | 151 | 67 | 80 |
| 1103 Stavanger | 225 | 12 | 24 | 70 | 60 | 30 | 12 | 15 |
| 1106 Haugesund | 96 | 14 | 22 | 35 | 21 | 4 | - | - |
| 1111 Sokndal | 230 | 35 | 60 | 72 | 44 | 13 | : | : |
| 1112 Lund | 266 | 8 | 42 | 103 | 68 | 27 | 9 | 8 |
| 1114 Bjerkreim | 459 | 23 | 48 | 131 | 95 | 83 | 40 | 38 |
| 1119 Hå | 1 180 | 31 | 114 | 251 | 292 | 183 | 134 | 159 |
| 1120 Klepp | 1 048 | 24 | 118 | 248 | 204 | 196 | 97 | 150 |
| 1121 Time | 730 | 23 | 83 | 169 | 144 | 104 | 80 | 105 |
| 1122 Gjesdal | 444 | 25 | 71 | 115 | 102 | 53 | 29 | 26 |
| 1124 Sola | 551 | 21 | 55 | 149 | 160 | 86 | 42 | 36 |
| 1127 Randaberg | 265 | 9 | 22 | 77 | 92 | 38 | 15 | 12 |
| 1129 Forsand | 154 | 10 | 22 | 56 | 38 | 19 | 4 | 3 |
| 1130 Strand | 375 | 23 | 84 | 135 | 75 | 34 | 9 | 15 |
| 1133 Hjelmeland | 562 | 33 | 92 | 193 | 143 | 63 | 22 | 16 |
| 1134 Suldal | 615 | 44 | 108 | 189 | 132 | 79 | 19 | 10 |
| 1135 Sauda | 214 | 31 | 49 | 71 | 38 | 10 | : | : |
| 1141 Finnøy | 575 | 45 | 110 | 177 | 139 | 55 | 28 | 15 |
| 1142 Rennesøy | 400 | 15 | 59 | 122 | 91 | 62 | 25 | 24 |
| 1144 Kvitsøy | 43 | : | 6 | 14 | 17 | : | - | : |
| 1145 Bokn | 127 | 16 | 25 | 60 | 19 | 5 | : | : |
| 1146 Tysvær | 722 | 65 | 161 | 268 | 136 | 55 | 16 | 11 |
| 1149 Karmøy | 670 | 56 | 135 | 252 | 113 | 57 | 21 | 19 |
| 1151 Utsira | 16 | : | 3 | 8 | 3 | : | - | - |
| 1154 Vindafjord | 787 | 47 | 108 | 299 | 194 | 85 | 28 | 19 |

¹Det er ikkje gitt opp storleik på alle bygningar.

Kjelde: Jordbruksteljing 1999, Statistisk sentralbyrå. **Meir informasjon:** <http://www.ssb.no/jt1999/>.

3.27. Driftsbygningar, etter byggjeår. Rogaland. 1999

| | Drifts- bygningar i alt ¹ | Byggjeår | | | | | 1990- 1999 | Driftsbygningar ombygd eller utvida 1990-1999 |
|-----------------------|--|----------|-----------|-----------|-----------|-----------|---------------|---|
| | | -1949 | 1950-1959 | 1960-1969 | 1970-1979 | 1980-1989 | | |
| 1999 | 12 285 | 3 876 | 1 681 | 1 469 | 1 773 | 2 048 | 1 260 | 2 072 |
| 1101 Eigersund | 550 | 198 | 92 | 40 | 66 | 101 | 50 | 85 |
| 1102 Sandnes | 981 | 317 | 125 | 135 | 142 | 160 | 97 | 131 |
| 1103 Stavanger | 225 | 81 | 25 | 22 | 30 | 45 | 20 | 33 |
| 1106 Haugesund | 96 | 47 | 7 | 12 | 9 | 12 | 9 | 20 |
| 1111 Sokndal | 230 | 110 | 26 | 18 | 21 | 30 | 20 | 30 |
| 1112 Lund | 266 | 94 | 45 | 26 | 41 | 42 | 17 | 27 |
| 1114 Bjerkreim | 459 | 115 | 70 | 65 | 70 | 87 | 51 | 91 |
| 1119 Hå | 1 180 | 363 | 168 | 165 | 196 | 142 | 130 | 246 |
| 1120 Klepp | 1 048 | 303 | 186 | 120 | 162 | 155 | 111 | 195 |
| 1121 Time | 730 | 188 | 118 | 104 | 118 | 100 | 80 | 151 |
| 1122 Gjesdal | 444 | 102 | 64 | 75 | 56 | 71 | 53 | 71 |
| 1124 Sola | 551 | 159 | 87 | 71 | 94 | 89 | 49 | 77 |
| 1127 Randaberg | 265 | 101 | 20 | 28 | 35 | 56 | 25 | 51 |
| 1129 Forsand | 154 | 55 | 13 | 19 | 16 | 29 | 20 | 27 |
| 1130 Strand | 375 | 123 | 54 | 38 | 60 | 64 | 36 | 55 |
| 1133 Hjelmeland | 562 | 175 | 61 | 84 | 79 | 123 | 40 | 80 |
| 1134 Suldal | 615 | 185 | 60 | 72 | 76 | 121 | 67 | 96 |
| 1135 Sauda | 214 | 98 | 19 | 18 | 16 | 37 | 17 | 45 |
| 1141 Finnøy | 575 | 189 | 58 | 69 | 78 | 114 | 61 | 78 |
| 1142 Rennesøy | 400 | 141 | 46 | 25 | 62 | 78 | 46 | 73 |
| 1144 Kvitsøy | 43 | 9 | : | : | : | 12 | 5 | 8 |
| 1145 Bokn | 127 | 51 | 9 | 7 | 22 | 17 | 21 | 22 |
| 1146 Tysvær | 722 | 223 | 101 | 74 | 121 | 118 | 75 | 138 |
| 1149 Karmøy | 670 | 256 | 81 | 64 | 64 | 116 | 72 | 115 |
| 1151 Utsira | 16 | 4 | : | : | : | 7 | - | 3 |
| 1154 Vindafjord | 787 | 189 | 140 | 112 | 129 | 122 | 88 | 124 |

¹Det er ikkje gitt opp byggjeår på alle bygningar.

Kjelde: Jordbruksteljing 1999, Statistisk sentralbyrå. Meir informasjon: <http://www.ssb.no/ft1999/>.

3.28. Driftsbygningar, etter siste ombyggingsår/påbyggingsår. Rogaland. 1999

| | I alt ¹ | Ombyggingsår/påbyggingsår | | | | 1990- 1999 |
|-----------------------|--------------------|---------------------------|-----------|-----------|-----------|---------------|
| | | -1959 | 1960-1969 | 1970-1979 | 1980-1989 | |
| 1999 | 5 091 | 245 | 405 | 939 | 1 430 | 2 072 |
| 1101 Eigersund | 218 | 16 | 23 | 32 | 62 | 85 |
| 1102 Sandnes | 378 | 17 | 31 | 77 | 122 | 131 |
| 1103 Stavanger | 84 | 4 | 8 | 18 | 21 | 33 |
| 1106 Haugesund | 52 | : | : | 11 | 14 | 20 |
| 1111 Sokndal | 85 | 7 | 9 | 15 | 24 | 30 |
| 1112 Lund | 96 | 9 | 10 | 16 | 34 | 27 |
| 1114 Bjerkreim | 195 | 9 | 9 | 38 | 48 | 91 |
| 1119 Hå | 551 | 17 | 41 | 102 | 145 | 246 |
| 1120 Klepp | 462 | 16 | 55 | 79 | 117 | 195 |
| 1121 Time | 341 | 10 | 36 | 69 | 75 | 151 |
| 1122 Gjesdal | 157 | 8 | 11 | 31 | 36 | 71 |
| 1124 Sola | 230 | 7 | 15 | 60 | 71 | 77 |
| 1127 Randaberg | 119 | 3 | 8 | 17 | 40 | 51 |
| 1129 Forsand | 62 | : | : | 12 | 16 | 27 |
| 1130 Strand | 138 | 4 | 11 | 35 | 33 | 55 |
| 1133 Hjelmeland | 208 | 9 | 15 | 32 | 72 | 80 |
| 1134 Suldal | 238 | 19 | 12 | 34 | 77 | 96 |
| 1135 Sauda | 92 | : | : | 15 | 24 | 45 |
| 1141 Finnøy | 223 | 12 | 14 | 46 | 73 | 78 |
| 1142 Rennesøy | 168 | 10 | 10 | 32 | 43 | 73 |
| 1144 Kvitsøy | 17 | : | : | 4 | : | 8 |
| 1145 Bokn | 56 | : | : | 11 | 15 | 22 |
| 1146 Tysvær | 316 | 17 | 22 | 52 | 87 | 138 |
| 1149 Karmøy | 294 | 23 | 19 | 42 | 95 | 115 |
| 1151 Utsira | 6 | : | - | - | : | 3 |
| 1154 Vindafjord | 305 | 15 | 27 | 59 | 80 | 124 |

¹Omfattar spesifiserte bygningar med ombyggingsår/påbyggingsår.

Kjelde: Jordbruksteljing 1999, Statistisk sentralbyrå. Meir informasjon: <http://www.ssb.no/ft1999/>.

3.29. Driftseiningar med driftsbygningar, etter kva formål bygningane er nytta til¹. Rogaland. 1999

| | Storfe | Sau | Svin | Fjørfe | Grovfôr- lager | Reiskaps- rom | Lager for plante- produksjon | Andre jord- og hage- bruksformål | Andre formål |
|-----------------------|--------|-------|-------|--------|-------------------|------------------|------------------------------------|--|-----------------|
| 1999 | 4 376 | 3 421 | 1 643 | 769 | 5 354 | 4 757 | 774 | 652 | 442 |
| 1101 Eigersund | 182 | 252 | 54 | 38 | 264 | 254 | 17 | 24 | 17 |
| 1102 Sandnes | 363 | 221 | 107 | 68 | 422 | 417 | 68 | 48 | 42 |
| 1103 Stavanger | 73 | 23 | 20 | 20 | 72 | 84 | 31 | 29 | 11 |
| 1106 Haugesund | 32 | 39 | 3 | : | 49 | 39 | 7 | 11 | : |
| 1111 Sokndal | 68 | 111 | 5 | 5 | 119 | 112 | 3 | 8 | 7 |
| 1112 Lund | 110 | 105 | 29 | 9 | 136 | 117 | 16 | 11 | 10 |
| 1114 Bjerkreim | 200 | 191 | 63 | 20 | 228 | 199 | 20 | 19 | 19 |
| 1119 Hå | 493 | 217 | 271 | 59 | 557 | 399 | 74 | 41 | 21 |
| 1120 Klepp | 359 | 42 | 187 | 104 | 399 | 393 | 129 | 59 | 35 |
| 1121 Time | 279 | 202 | 146 | 38 | 238 | 230 | 42 | 27 | 16 |
| 1122 Gjesdal | 149 | 156 | 37 | 13 | 186 | 183 | 13 | 12 | 16 |
| 1124 Sola | 175 | 47 | 95 | 50 | 208 | 253 | 72 | 22 | 31 |
| 1127 Randaberg | 94 | 17 | 28 | 38 | 101 | 133 | 50 | 33 | 18 |
| 1129 Forsand | 53 | 59 | 15 | 7 | 69 | 54 | 4 | 9 | 9 |
| 1130 Strand | 138 | 122 | 38 | 23 | 187 | 190 | 17 | 18 | 9 |
| 1133 Hjelmeland | 155 | 191 | 74 | 55 | 239 | 181 | 27 | 46 | 11 |
| 1134 Suldal | 197 | 227 | 72 | 34 | 232 | 206 | 26 | 32 | 45 |
| 1135 Sauda | 62 | 96 | 12 | 6 | 108 | 79 | 6 | 12 | 14 |
| 1141 Finnøy | 212 | 175 | 64 | 73 | 256 | 184 | 33 | 38 | 10 |
| 1142 Rennesøy | 135 | 153 | 58 | 14 | 151 | 162 | 31 | 21 | 13 |
| 1144 Kvitsøy | 14 | 17 | 5 | : | 18 | 17 | : | : | : |
| 1145 Bokn | 42 | 51 | 3 | 4 | 63 | 43 | 3 | 6 | : |
| 1146 Tysvær | 273 | 228 | 60 | 33 | 344 | 231 | 20 | 61 | 36 |
| 1149 Karmøy | 207 | 265 | 35 | 27 | 334 | 236 | 33 | 34 | 16 |
| 1151 Utsira | 5 | 7 | - | : | 11 | 10 | : | : | : |
| 1154 Vindafjord | 306 | 207 | 162 | 27 | 363 | 351 | 29 | 28 | 30 |

¹Ikkje alle bygningar har opplysningar om kva dei blir nytta til.

Kjelde: Jordbruksteljing 1999, Statistisk sentralbyrå. **Meir informasjon:** <http://www.ssb.no/jt1999/>.

3.30. Driftsbygningar, etter kva formål bygningane er nytta til¹. Rogaland. 1999

| | Storfe | Sau | Svin | Fjørfe | Grovfôr- lager | Reiskaps- rom | Lager for plante- produksjon | Andre jord- og hage- bruksformål | Andre formål |
|-----------------------|--------|-------|-------|--------|-------------------|------------------|------------------------------------|--|-----------------|
| 1999 | 4 933 | 3 938 | 1 979 | 876 | 5 939 | 6 288 | 877 | 810 | 497 |
| 1101 Eigersund | 201 | 306 | 59 | 40 | 298 | 313 | 17 | 31 | 20 |
| 1102 Sandnes | 400 | 246 | 127 | 81 | 456 | 542 | 79 | 58 | 49 |
| 1103 Stavanger | 81 | 24 | 30 | 21 | 81 | 116 | 35 | 46 | 14 |
| 1106 Haugesund | 35 | 45 | 3 | : | 51 | 48 | 7 | 12 | : |
| 1111 Sokndal | 79 | 131 | 6 | 5 | 140 | 136 | 3 | 11 | 7 |
| 1112 Lund | 128 | 117 | 33 | 9 | 154 | 148 | 17 | 13 | 11 |
| 1114 Bjerkreim | 227 | 223 | 73 | 20 | 251 | 268 | 22 | 26 | 19 |
| 1119 Hå | 564 | 243 | 331 | 85 | 600 | 518 | 91 | 47 | 21 |
| 1120 Klepp | 408 | 49 | 238 | 120 | 446 | 533 | 153 | 70 | 41 |
| 1121 Time | 320 | 225 | 171 | 53 | 263 | 317 | 48 | 38 | 17 |
| 1122 Gjesdal | 171 | 186 | 47 | 15 | 214 | 294 | 13 | 19 | 18 |
| 1124 Sola | 202 | 51 | 117 | 53 | 228 | 354 | 84 | 24 | 35 |
| 1127 Randaberg | 100 | 17 | 30 | 40 | 102 | 174 | 54 | 43 | 20 |
| 1129 Forsand | 61 | 69 | 15 | 8 | 75 | 72 | 4 | 10 | 9 |
| 1130 Strand | 151 | 137 | 44 | 28 | 201 | 219 | 18 | 20 | 10 |
| 1133 Hjelmeland | 169 | 211 | 94 | 58 | 256 | 253 | 28 | 57 | 14 |
| 1134 Suldal | 223 | 267 | 82 | 35 | 272 | 286 | 31 | 46 | 52 |
| 1135 Sauda | 68 | 109 | 14 | 6 | 125 | 111 | 6 | 17 | 16 |
| 1141 Finnøy | 234 | 206 | 77 | 80 | 293 | 227 | 34 | 43 | 10 |
| 1142 Rennesøy | 151 | 184 | 70 | 14 | 177 | 222 | 36 | 24 | 14 |
| 1144 Kvitsøy | 15 | 22 | 5 | : | 23 | 23 | : | : | : |
| 1145 Bokn | 48 | 59 | 3 | 4 | 70 | 62 | 3 | 7 | : |
| 1146 Tysvær | 312 | 267 | 68 | 36 | 388 | 314 | 25 | 70 | 39 |
| 1149 Karmøy | 239 | 313 | 38 | 32 | 373 | 289 | 35 | 37 | 19 |
| 1151 Utsira | 5 | 8 | - | : | 12 | 13 | : | : | : |
| 1154 Vindafjord | 341 | 223 | 204 | 28 | 390 | 436 | 31 | 36 | 34 |

¹Ikkje alle bygningar har opplysningar om kva dei blir nytta til.

Kjelde: Jordbruksteljing 1999, Statistisk sentralbyrå. **Meir informasjon:** <http://www.ssb.no/jt1999/>.

3.31. Driftseiningar med tørkeanlegg for korn, høytørke, naudstraumsaggregat og brannvarslingsanlegg. Rogaland. 1989 og 1999

| | Driftseiningar med tørkeanlegg for korn | | | Driftseiningar med høytørke | Driftseiningar med naudstraumsaggregat | Driftseiningar med brannvarslingsanlegg ¹ |
|-----------------------|---|---------------------|---------------------|-----------------------------|--|--|
| | I alt | Med kaldluftsanlegg | Med varmluftsanlegg | | | |
| 1989 | 21 | 18 | 3 | 166 | .. | .. |
| 1999 | 38 | 33 | 5 | 444 | 570 | 262 |
| 1101 Eigersund | - | - | - | 20 | 15 | 17 |
| 1102 Sandnes | 11 | 10 | : | 55 | 35 | 16 |
| 1103 Stavanger | 4 | 4 | - | 7 | 11 | 5 |
| 1106 Haugesund | - | - | - | 6 | 4 | - |
| 1111 Sokndal | - | - | - | 3 | 3 | 3 |
| 1112 Lund | - | - | - | 11 | 18 | 12 |
| 1114 Bjerkreim | : | : | : | 6 | 43 | : |
| 1119 Hå | 7 | 6 | : | 33 | 30 | 28 |
| 1120 Klepp | 6 | 5 | : | 43 | 32 | 32 |
| 1121 Time | 6 | 6 | - | 32 | 19 | 18 |
| 1122 Gjesdal | - | - | - | 14 | 22 | 4 |
| 1124 Sola | : | - | - | 20 | 13 | 6 |
| 1127 Randaberg | - | - | - | : | 12 | 12 |
| 1129 Forsand | - | - | - | 5 | 9 | : |
| 1130 Strand | - | - | - | 3 | 15 | 7 |
| 1133 Hjelmeland | - | - | - | 17 | 35 | 12 |
| 1134 Suldal | - | - | - | 12 | 28 | 17 |
| 1135 Sauda | - | - | - | 12 | 6 | 5 |
| 1141 Finnøy | - | - | - | 7 | 71 | 13 |
| 1142 Rennesøy | - | - | - | 3 | 20 | 6 |
| 1144 Kvitsøy | - | - | - | : | : | : |
| 1145 Bokn | - | - | - | 5 | 10 | : |
| 1146 Tysvær | - | - | - | 26 | 43 | 21 |
| 1149 Karmøy | : | : | : | 68 | 42 | 13 |
| 1151 Utsira | - | - | - | : | : | : |
| 1154 Vindafjord | - | - | - | 35 | 32 | 8 |

¹Gjeld berre driftseiningar med husdyr.

Kjelde: Landbruksteljing 1989, Jordbruksteljing 1999, Statistisk sentralbyrå. **Meir informasjon:** <http://www.ssb.no/ft1999/>.

3.32. Tal driftseiningar med kufjøs i bruk eller i brukbar stand, husdyr, gjødsellager og talle. Rogaland. 1999

| | Driftseiningar med kufjøs | | | Talet på kuplassar | | Driftseiningar med husdyr | Driftseiningar med blautgjødsellager | Driftseiningar med fastgjødsellager | Driftseiningar med talle/djupstrø |
|-----------------------|---------------------------|---------|----------------|--------------------|-------------------|---------------------------|--------------------------------------|-------------------------------------|-----------------------------------|
| | I alt | Båsfjøs | Lausdriftsfjøs | Båsplassar | Lausdriftsplassar | | | | |
| 1999 | 3 566 | 3 434 | 163 | 75 795 | 4 467 | 5 737 | 4 241 | 2 022 | 748 |
| 1101 Eigersund | 131 | 126 | 5 | 2 381 | 92 | 280 | 167 | 122 | 42 |
| 1102 Sandnes | 308 | 294 | 19 | 7 223 | 589 | 434 | 360 | 131 | 55 |
| 1103 Stavanger | 55 | 53 | : | 1 051 | : | 85 | 55 | 39 | 13 |
| 1106 Haugesund | 21 | 21 | - | 312 | - | 52 | 20 | 36 | 9 |
| 1111 Sokndal | 30 | 30 | - | 436 | - | 118 | 45 | 88 | 33 |
| 1112 Lund | 95 | 93 | 4 | 1 786 | 48 | 148 | 100 | 65 | 18 |
| 1114 Bjerkreim | 181 | 172 | 9 | 3 810 | 219 | 229 | 213 | 40 | 14 |
| 1119 Hå | 471 | 449 | 26 | 12 792 | 1 056 | 584 | 526 | 86 | 74 |
| 1120 Klepp | 322 | 302 | 20 | 8 629 | 701 | 433 | 394 | 72 | 43 |
| 1121 Time | 252 | 247 | 8 | 6 667 | 201 | 334 | 296 | 71 | 40 |
| 1122 Gjesdal | 123 | 116 | 8 | 2 570 | 225 | 185 | 153 | 45 | 28 |
| 1124 Sola | 150 | 148 | : | 3 583 | : | 224 | 189 | 63 | 16 |
| 1127 Randaberg | 86 | 83 | 3 | 1 774 | 91 | 111 | 90 | 29 | 13 |
| 1129 Forsand | 39 | 36 | 5 | 703 | 136 | 79 | 60 | 27 | 8 |
| 1130 Strand | 101 | 97 | 6 | 1 729 | 127 | 194 | 133 | 84 | 25 |
| 1133 Hjelmeland | 108 | 106 | : | 1 870 | : | 251 | 157 | 120 | 36 |
| 1134 Suldal | 136 | 132 | 4 | 2 046 | 64 | 258 | 171 | 105 | 40 |
| 1135 Sauda | 21 | 21 | : | 263 | : | 103 | 40 | 64 | 19 |
| 1141 Finnøy | 167 | 161 | 8 | 2 929 | 147 | 264 | 200 | 105 | 55 |
| 1142 Rennesøy | 100 | 98 | : | 2 224 | : | 189 | 137 | 72 | 7 |
| 1144 Kvitsøy | 11 | 11 | - | 143 | - | 18 | 16 | 3 | : |
| 1145 Bokn | 34 | 32 | : | 391 | : | 63 | 30 | 40 | 9 |
| 1146 Tysvær | 224 | 217 | 10 | 3 678 | 183 | 351 | 227 | 160 | 43 |
| 1149 Karmøy | 143 | 139 | 9 | 2 284 | 233 | 365 | 170 | 223 | 66 |
| 1151 Utsira | 4 | 4 | - | 72 | - | 11 | 4 | 8 | : |
| 1154 Vindafjord | 253 | 246 | 8 | 4 449 | 116 | 374 | 288 | 124 | 39 |

Kjelde: Jordbruksteljing 1999, Statistisk sentralbyrå. **Meir informasjon:** <http://www.ssb.no/ft1999/>.

3.33. Driftseiningar med blautgjødsellager og fastgjødsellager. Rogaland. 1999

| | Blautgjødsel | | | | Fastgjødsel | | | |
|-----------------------|--------------|----------------|------------------|----------------------------|-------------|----------------|------------------|----------------------------|
| | I alt | 1-9 månader | 10-11 månader | 12 månader eller lenger | I alt | 1-9 månader | 10-11 månader | 12 månader eller lenger |
| 1999 | 4 241 | 1 901 | 1 046 | 1 294 | 2 022 | 875 | 242 | 905 |
| 1101 Eigersund | 167 | 70 | 41 | 56 | 122 | 34 | 15 | 73 |
| 1102 Sandnes | 360 | 147 | 84 | 129 | 131 | 49 | 17 | 65 |
| 1103 Stavanger | 55 | 24 | 17 | 14 | 39 | 19 | 8 | 12 |
| 1106 Haugesund | 20 | : | : | : | 36 | 22 | : | : |
| 1111 Sokndal | 45 | 18 | 8 | 19 | 88 | 34 | 7 | 47 |
| 1112 Lund | 100 | 50 | 19 | 31 | 65 | 35 | 6 | 24 |
| 1114 Bjerkreim | 213 | 91 | 49 | 73 | 40 | 16 | 7 | 17 |
| 1119 Hå | 526 | 205 | 153 | 168 | 86 | 33 | 14 | 39 |
| 1120 Klepp | 394 | 182 | 103 | 109 | 72 | 25 | 12 | 35 |
| 1121 Time | 296 | 133 | 120 | 43 | 71 | 42 | 14 | 15 |
| 1122 Gjesdal | 153 | 58 | 36 | 59 | 45 | 11 | 3 | 31 |
| 1124 Sola | 189 | 89 | 41 | 59 | 63 | 25 | 12 | 26 |
| 1127 Randaberg | 90 | 53 | 20 | 17 | 29 | : | : | 18 |
| 1129 Forsand | 60 | 21 | 15 | 24 | 27 | 7 | 3 | 17 |
| 1130 Strand | 133 | 54 | 31 | 48 | 84 | 34 | 14 | 36 |
| 1133 Hjelmeland | 157 | 63 | 37 | 57 | 120 | 45 | 13 | 62 |
| 1134 Suldal | 171 | 62 | 33 | 76 | 105 | 43 | 13 | 49 |
| 1135 Sauda | 40 | 15 | 7 | 18 | 64 | 25 | 5 | 34 |
| 1141 Finnøy | 200 | 101 | 49 | 50 | 105 | 39 | 12 | 54 |
| 1142 Rennesøy | 137 | 78 | 18 | 41 | 72 | 23 | 3 | 46 |
| 1144 Kvitsøy | 16 | 10 | 3 | 3 | 3 | 3 | - | - |
| 1145 Bokn | 30 | 12 | 4 | 14 | 40 | : | : | 19 |
| 1146 Tysvær | 227 | 113 | 49 | 65 | 160 | 95 | 13 | 52 |
| 1149 Karmøy | 170 | 85 | 35 | 50 | 223 | 131 | 18 | 74 |
| 1151 Utsira | 4 | : | : | : | 8 | 5 | : | : |
| 1154 Vindafjord | 288 | 154 | 73 | 61 | 124 | 52 | 26 | 46 |

Kjelde: Jordbruksteljing 1999, Statistisk sentralbyrå. Meir informasjon: <http://www.ssb.no/ft1999/>.

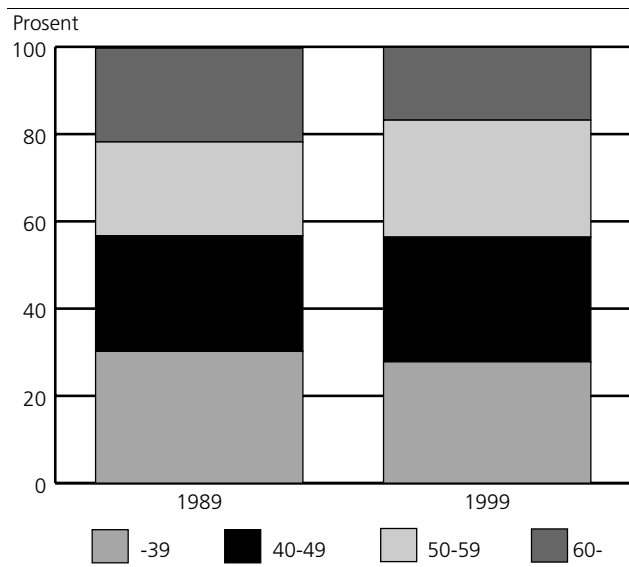
4. Utdanning, tilleggsnæringar, arbeidsforbruk

Ekteskapeleg status og alder

I Rogaland fylke var det i 1999 6 108 driftseiningar med personlege brukarar som var oppgåvepliktige til Jordbruksteljing 1999. I 1989 var det tilsvarende talet 7 621. Referanseperson er den av brukarane som er hovudansvarleg for drifta, og som søker produksjonstilskott. 5 429 av referansepersonane var menn og 679 var kvinner.

Sidan 1969 har gjennomsnittsalderen til referansepersonen gått ned. Frå 1989 til 1999 vart det færre brukarar i den yngste og i dei eldste aldersgruppene, medan delen brukarar i gruppene 40-49 år og 50-59 år har auka med høvesvis 2 og 5 prosenteningar.

Figur 4.1. Referansepersonar¹, etter alder. Rogaland. 1989 og 1999. Prosent

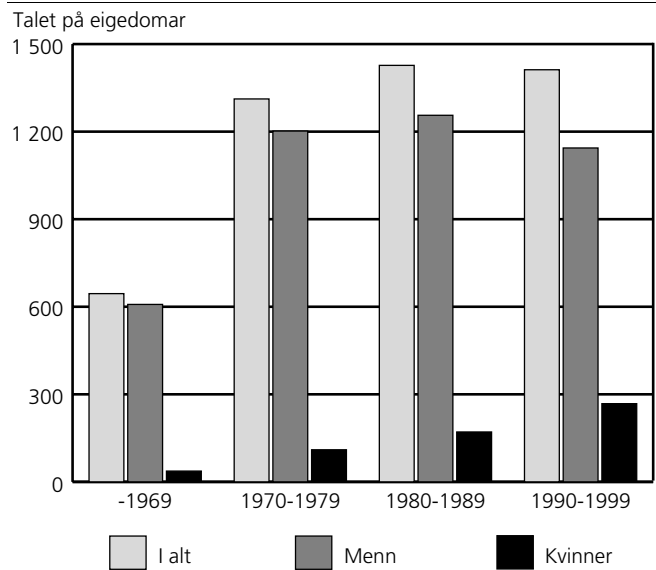


¹ Referansepersonen er den av brukarane som vert rekna som hovudansvarleg for drifta, vanlegvis den som søker og mottek produksjonstilskott i jordbruket.

Eigedomstilhøve

I 1999 var det 5 629 personlege brukarar som eigde hovudbruket. Av desse hadde 4 796 odelsrett og 88 prosent av bruka vart overteke på odelsrett av menn. Delen bruk totalt som er overteke av kvinner har auka frå 6 prosent før 1970 til 19 prosent etter 1990.

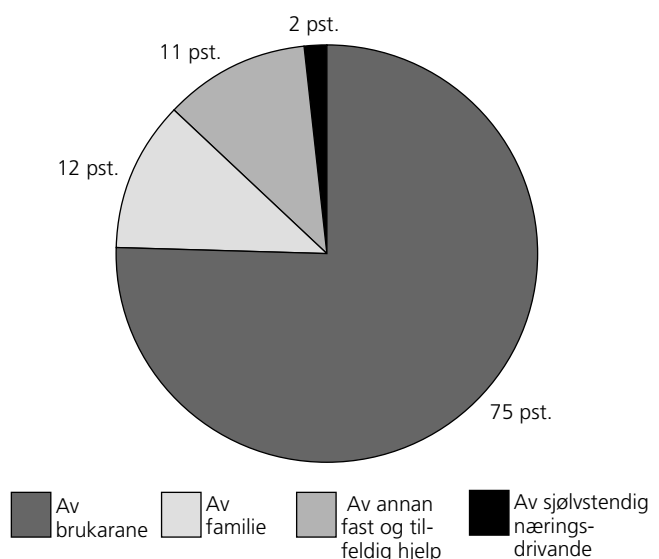
Figur 4.2. Eigedomar med odelsrett, etter overtakingsår og kjønn. Rogaland. 1999



Arbeidsinnsats på driftseiningane

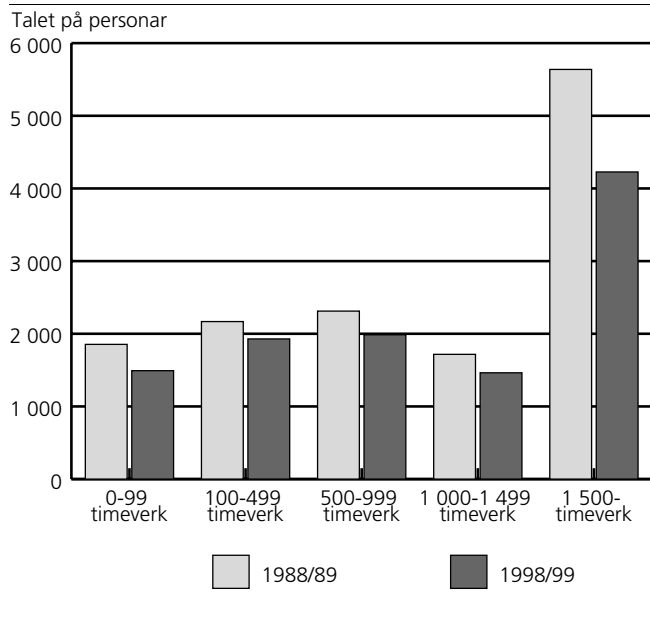
På driftseiningane i Rogaland, vart det frå 1. august 1998 til 31. juli 1999 utført i alt 9 428 årsverk i jord- og hagebruk. Då er arbeidsinnsats av brukarane med ektefellar/sambuarar, familiemedlemmer, fast og tilfeldig hjelp og sjølvstendig næringsdrivande rekna med. Brukarar og ektefellar/sambuarar stod for den største arbeidsinnsatsen og 75 prosent av arbeidsinnsatsen blei utført av denne gruppa. Resten av arbeidsinnsatsen fordelte seg med 12 prosent på familiemedlemmer, 11 prosent på anna fast og tilfeldig hjelp og 2 prosent på sjølvstendig næringsdrivande.

Figur 4.3. Arbeidsinnsats på driftseiningane i jord- og hagebruk. Rogaland. 1. august 1998-31. juli 1999. Prosent



I 1999 hadde 90 prosent av alle brukarar og ektefellar/sambuarar arbeidstimar i jord-, hage- og skogbruk. Av desse arbeidde 38 prosent 1 500 timeverk eller meir. Det er små endringar sidan 1989.

Figur 4.4. Personlege brukarar og ektefellar/sambuarar, etter arbeidsinnsats på driftseiningane. Rogaland. 1. juli 1988-30. juni 1989 og 1. august 1998-31. juli 1999



Arbeidsinnsats utenom driftseiningane

Frå 1989 til 1999 har delen av brukarar med ektefellar/sambuarar med arbeid utanom driftseiningane endra seg lite. Delen av brukarar og ektefellar/sambuarar med halvdagsjobb gikk noe ned, medan delen av dei som hadde heildagsjobb auka.

Tilleggsnæringar

Arbeidsinnsatsen i tilleggsnæringar kjem i tillegg til tradisjonelt jord- og skogbruk, og utgjorde i 1998/99 om lag 314 årsverk i fylket.

Den mest utbreidde tilleggsnæringa var legekøyring. Deretter var det utleige av jordbruksareal og utleige av jakt- og fiskerett som var dei mest vanlege næringane.

Sjølvstendig næringsdrivande

For første gong vart det stilt spørsmål om arbeid utført av sjølvstendig næringsdrivande eller firma. I Rogaland utførte sjølvstendig næringsdrivande i alt 305 813 timeverk på driftseiningane i 1998/99. Av dette vart 36 prosent utført i løpande drift/produksjon, 15 prosent til vedlikehald av driftsbygningar, 35 prosent til nyanlegg av driftsbygningar og 14 prosent til grøfting/nydyrking.

4.1. Personlege brukarar (referansepersonar¹), etter kjønn og sivil status. Rogaland. 1989 og 1999

| | Driftseiningar med personlege brukarar i alt | Kjønn | | Sivil status | |
|-----------------|--|-------|---------|-----------------|----------|
| | | Menn | Kvinner | Gifte/sambuarar | Einslege |
| 1989 | 7 621 | 7 200 | 421 | 6 068 | 1 553 |
| 1999 | 6 108 | 5 429 | 679 | 4 989 | 1 119 |
| 1101 Eigersund | 283 | 217 | 66 | 223 | 60 |
| 1102 Sandnes | 472 | 431 | 41 | 408 | 64 |
| 1103 Stavanger | 111 | 101 | 10 | 92 | 19 |
| 1106 Haugesund | 59 | 50 | 9 | 45 | 14 |
| 1111 Sokndal | 119 | 94 | 25 | 94 | 25 |
| 1112 Lund | 153 | 135 | 18 | 117 | 36 |
| 1114 Bjerkreim | 230 | 202 | 28 | 193 | 37 |
| 1119 Hå | 595 | 537 | 58 | 491 | 104 |
| 1120 Klepp | 464 | 432 | 32 | 383 | 81 |
| 1121 Time | 340 | 314 | 26 | 284 | 56 |
| 1122 Gjesdal | 190 | 172 | 18 | 163 | 27 |
| 1124 Sola | 264 | 226 | 38 | 230 | 34 |
| 1127 Randaberg | 143 | 126 | 17 | 126 | 17 |
| 1129 Forsand | 81 | 74 | 7 | 59 | 22 |
| 1130 Strand | 216 | 195 | 21 | 180 | 36 |
| 1133 Hjelmeland | 272 | 245 | 27 | 220 | 52 |
| 1134 Suldal | 283 | 259 | 24 | 205 | 78 |
| 1135 Sauda | 108 | 93 | 15 | 81 | 27 |
| 1141 Finnøy | 290 | 257 | 33 | 251 | 39 |
| 1142 Rennesøy | 200 | 171 | 29 | 168 | 32 |
| 1144 Kvitsøy | 18 | 18 | - | : | : |
| 1145 Bokn | 62 | 54 | 8 | 50 | 12 |
| 1146 Tysvær | 372 | 327 | 45 | 302 | 70 |
| 1149 Karmøy | 385 | 343 | 42 | 317 | 68 |
| 1151 Utsira | 11 | 9 | 2 | : | : |
| 1154 Vindafjord | 387 | 347 | 40 | 284 | 103 |

¹Referansepersonen er den av brukarane som blir rekna som hovudansvarleg for drifta, vanlegvis den personen som søker og mottek produksjonstilskott i jordbruket.

Kjelde: Landbruksteljing 1989, Jordbruksteljing 1999, Statistisk sentralbyrå. **Meir informasjon:** <http://www.ssb.no/t1999/>.

4.2. Personlege brukarar (referansepersonar¹), etter kjønn og alder. Rogaland. 1989 og 1999

| | Driftseiningar med personlege brukarar i alt | Kjønn | | Alder | | | | | Gjennomsnittsalder |
|-----------------|--|-------|---------|--------|----------|----------|----------|--------|--------------------|
| | | Menn | Kvinner | -39 år | 40-49 år | 50-59 år | 60-69 år | 70- år | |
| 1989 | 7 621 | 7 200 | 421 | 2 303 | 2 018 | 1 636 | 1 165 | 499 | 48,0 |
| 1999 | 6 108 | 5 429 | 679 | 1 699 | 1 748 | 1 638 | 815 | 208 | 47,4 |
| 1101 Eigersund | 283 | 217 | 66 | 75 | 61 | 81 | 51 | 15 | 49,9 |
| 1102 Sandnes | 472 | 431 | 41 | 135 | 131 | 131 | 55 | 20 | 47,5 |
| 1103 Stavanger | 111 | 101 | 10 | 20 | 29 | 42 | 13 | 7 | 50,1 |
| 1106 Haugesund | 59 | 50 | 9 | 12 | 18 | 19 | 5 | 5 | 49,3 |
| 1111 Sokndal | 119 | 94 | 25 | 28 | 35 | 33 | 16 | 7 | 49,1 |
| 1112 Lund | 153 | 135 | 18 | 34 | 38 | 40 | 30 | 11 | 50,2 |
| 1114 Bjerkreim | 230 | 202 | 28 | 71 | 75 | 59 | 19 | 6 | 45,6 |
| 1119 Hå | 595 | 537 | 58 | 201 | 197 | 125 | 59 | 13 | 44,8 |
| 1120 Klepp | 464 | 432 | 32 | 134 | 140 | 142 | 42 | 6 | 46,3 |
| 1121 Time | 340 | 314 | 26 | 101 | 91 | 93 | 46 | 9 | 46,7 |
| 1122 Gjesdal | 190 | 172 | 18 | 54 | 56 | 60 | : | : | 46,4 |
| 1124 Sola | 264 | 226 | 38 | 69 | 75 | 84 | 31 | 5 | 47,0 |
| 1127 Randaberg | 143 | 126 | 17 | 30 | 54 | 40 | : | : | 47,8 |
| 1129 Forsand | 81 | 74 | 7 | 24 | 19 | 15 | 15 | 8 | 50,6 |
| 1130 Strand | 216 | 195 | 21 | 62 | 66 | 48 | 32 | 8 | 47,3 |
| 1133 Hjelmeland | 272 | 245 | 27 | 68 | 86 | 63 | 46 | 9 | 48,3 |
| 1134 Suldal | 283 | 259 | 24 | 74 | 72 | 84 | 37 | 16 | 48,6 |
| 1135 Sauda | 108 | 93 | 15 | 30 | 22 | 27 | 23 | 6 | 49,8 |
| 1141 Finnøy | 290 | 257 | 33 | 85 | 90 | 72 | 35 | 8 | 46,7 |
| 1142 Rennesøy | 200 | 171 | 29 | 71 | 52 | 52 | 21 | 4 | 45,7 |
| 1144 Kvitsøy | 18 | : | : | : | 6 | : | 3 | - | 46,3 |
| 1145 Bokn | 62 | 54 | 8 | 15 | 14 | 19 | 8 | 6 | 50,0 |
| 1146 Tysvær | 372 | 327 | 45 | 100 | 94 | 98 | 67 | 13 | 48,2 |
| 1149 Karmøy | 385 | 343 | 42 | 92 | 109 | 112 | 59 | 13 | 48,3 |
| 1151 Utsira | 11 | : | : | : | 3 | : | 5 | : | 55,5 |
| 1154 Vindafjord | 387 | 347 | 40 | 107 | 115 | 94 | 62 | 9 | 47,6 |

¹Referansepersonen er den av brukarane som blir rekna som hovudansvarleg for drifta, vanlegvis den personen som søker og mottek produksjonstilskott i jordbruket.

Kjelde: Landbruksteljing 1989, Jordbruksteljing 1999, Statistisk sentralbyrå. **Meir informasjon:** <http://www.ssb.no/t1999/>.

4.3. Driftseiningar med jordbruksareal i drift, eigarar og forpaktarar av driftseiningane, jordbruksareal i drift i alt og eigd jordbruksareal i kommunen. Rogaland. 1989 og 1999

| | Driftseiningar i alt | Einingar med jordbruksareal i drift | | | Jordbruksareal. Dekar | |
|-----------------|----------------------|-------------------------------------|------------------------------|------------------------------------|-----------------------|-------------------|
| | | I alt | Der brukaren eig hovudbruket | Der brukaren forpaktar hovudbruket | I drift i alt | Eigd av brukarane |
| 1989 | 7 656 | 7 656 | 7 099 | 557 | 847 166 | 720 374 |
| 1999 | 6 189 | 6 157 | 5 660 | 498 | 968 265 | 772 316 |
| 1101 Eigersund | 285 | 285 | 255 | 30 | 46 952 | 36 655 |
| 1102 Sandnes | 481 | 479 | 443 | 36 | 77 489 | 62 410 |
| 1103 Stavanger | 124 | 122 | 102 | 20 | 14 349 | 7 040 |
| 1106 Haugesund | 59 | 59 | : | : | 6 424 | 4 229 |
| 1111 Sokndal | 119 | 119 | 104 | 15 | 13 188 | 9 000 |
| 1112 Lund | 154 | 154 | 142 | 12 | 20 589 | 16 131 |
| 1114 Bjerkreim | 230 | 230 | 218 | 12 | 50 402 | 46 188 |
| 1119 Hå | 602 | 598 | 548 | 51 | 124 634 | 104 356 |
| 1120 Klepp | 472 | 469 | 436 | 33 | 81 568 | 67 520 |
| 1121 Time | 343 | 343 | 325 | 18 | 78 172 | 70 413 |
| 1122 Gjesdal | 191 | 190 | 179 | 11 | 42 573 | 37 628 |
| 1124 Sola | 272 | 268 | 244 | 24 | 38 098 | 24 905 |
| 1127 Randaberg | 143 | 143 | 134 | 9 | 15 883 | 9 619 |
| 1129 Forsand | 82 | 81 | 75 | 6 | 12 577 | 9 613 |
| 1130 Strand | 216 | 216 | 188 | 28 | 24 393 | 18 262 |
| 1133 Hjelmeland | 275 | 273 | 259 | 14 | 34 804 | 29 499 |
| 1134 Suldal | 284 | 284 | 267 | 17 | 31 532 | 25 266 |
| 1135 Sauda | 108 | 108 | 103 | 5 | 8 260 | 7 054 |
| 1141 Finnøy | 296 | 290 | 272 | 18 | 40 597 | 33 041 |
| 1142 Rennesøy | 201 | 200 | 182 | 18 | 39 435 | 32 000 |
| 1144 Kvitsøy | 18 | 18 | 13 | 5 | 2 582 | 1 331 |
| 1145 Bokn | 63 | 63 | 56 | 7 | 7 833 | 5 838 |
| 1146 Tysvær | 375 | 374 | 353 | 21 | 51 469 | 40 202 |
| 1149 Karmøy | 394 | 391 | 335 | 56 | 50 084 | 28 722 |
| 1151 Utsira | 11 | 11 | : | : | 1 004 | 472 |
| 1154 Vindafjord | 391 | 389 | 365 | 24 | 53 374 | 44 922 |

Kjelde: Landbruksteljing 1989, Jordbruksteljing 1999, Statistisk sentralbyrå. Meir informasjon: <http://www.ssb.no/jt1999/>.

4.4. Tal personlege brukarar¹, etter når dei tok over hovudbruket. Rogaland. 1989 og 1999

| | Personlege brukarar som eig hovudbruket | Personlege brukarar etter overtakingstidspunkt | | | | | | | |
|-----------------|---|--|-----------|-----------|-----------|-----------|-----------|-----------|-----------|
| | | -1964 | 1965-1969 | 1970-1974 | 1975-1979 | 1980-1984 | 1985-1989 | 1990-1994 | 1995-1999 |
| 1989 | 7 097 | 1 771 | 715 | 1 198 | 1 092 | 1 227 | 1 094 | . | . |
| 1999 | 5 629 | 440 | 341 | 740 | 734 | 833 | 871 | 938 | 732 |
| 1101 Eigersund | 254 | 25 | 19 | 30 | 31 | 31 | 50 | 43 | 25 |
| 1102 Sandnes | 439 | 38 | 23 | 52 | 73 | 68 | 62 | 75 | 48 |
| 1103 Stavanger | 95 | 7 | 3 | 7 | 15 | 15 | 16 | 17 | 15 |
| 1106 Haugesund | 53 | 7 | : | : | 7 | 10 | 10 | 8 | 3 |
| 1111 Sokndal | 104 | 11 | 5 | 15 | 11 | 14 | 18 | 14 | 16 |
| 1112 Lund | 141 | 18 | 9 | 25 | 21 | 14 | 17 | 18 | 19 |
| 1114 Bjerkreim | 218 | 10 | 16 | 23 | 28 | 32 | 42 | 44 | 23 |
| 1119 Hå | 546 | 32 | 41 | 68 | 58 | 79 | 79 | 101 | 88 |
| 1120 Klepp | 433 | 32 | 24 | 62 | 54 | 62 | 66 | 74 | 59 |
| 1121 Time | 322 | 31 | 14 | 41 | 40 | 47 | 45 | 53 | 51 |
| 1122 Gjesdal | 179 | 6 | 5 | 35 | 27 | 31 | 32 | 29 | 14 |
| 1124 Sola | 240 | 12 | 15 | 22 | 43 | 42 | 31 | 50 | 25 |
| 1127 Randaberg | 134 | 10 | 4 | 18 | 21 | 25 | 19 | 17 | 20 |
| 1129 Forsand | 75 | 9 | 3 | 16 | 10 | 9 | 11 | 9 | 8 |
| 1130 Strand | 188 | 11 | 11 | 21 | 21 | 27 | 42 | 33 | 22 |
| 1133 Hjelmeland | 259 | 22 | 20 | 29 | 39 | 40 | 31 | 51 | 27 |
| 1134 Suldal | 267 | 25 | 17 | 52 | 31 | 39 | 35 | 45 | 23 |
| 1135 Sauda | 103 | 5 | 12 | 19 | 6 | 17 | 15 | 12 | 17 |
| 1141 Finnøy | 272 | 20 | 14 | 33 | 40 | 37 | 46 | 46 | 36 |
| 1142 Rennesøy | 182 | 9 | 9 | 26 | 16 | 33 | 24 | 32 | 33 |
| 1144 Kvitsøy | 13 | : | : | : | : | : | 3 | : | : |
| 1145 Bokn | 56 | 5 | 5 | 10 | 4 | 8 | 10 | 7 | 7 |
| 1146 Tysvær | 352 | 36 | 27 | 38 | 46 | 48 | 48 | 49 | 60 |
| 1149 Karmøy | 331 | 28 | 19 | 34 | 41 | 58 | 63 | 45 | 43 |
| 1151 Utsira | 9 | : | : | : | : | : | - | : | : |
| 1154 Vindafjord | 364 | 27 | 24 | 52 | 49 | 44 | 56 | 63 | 49 |

¹Berre personlege brukarar skulle gi opp overtakingstidspunkt.

Kjelde: Landbruksteljing 1989, Jordbruksteljing 1999, Statistisk sentralbyrå. Meir informasjon: <http://www.ssb.no/jt1999/>.

4.5. Personlege brukarar som eig hovudbruket, etter odelsrett og kjønn. Rogaland. 1999

| | Personlege brukarar som eig hovudbruket | Brukarar med odelsrett | Brukarar med best odelsrett | | | Brukarar med odelsrett, men ikkje best rett | | | Brukarar utan odelsrett |
|-----------------|---|------------------------|-----------------------------|-------|---------|---|-------|---------|-------------------------|
| | | | I alt | Menn | Kvinner | I alt | Menn | Kvinner | |
| 1999 | 5 629 | 4 796 | 3 336 | 3 041 | 295 | 1 460 | 1 169 | 291 | 833 |
| 1101 Eigersund | 254 | 209 | 138 | 124 | 14 | 71 | 58 | 13 | 45 |
| 1102 Sandnes | 439 | 382 | 245 | 229 | 16 | 137 | 103 | 34 | 57 |
| 1103 Stavanger | 95 | 82 | 60 | 51 | 9 | 22 | 15 | 7 | 13 |
| 1106 Haugesund | 53 | 37 | 28 | 25 | 3 | 9 | : | : | 16 |
| 1111 Sokndal | 104 | 89 | 54 | 49 | 5 | 35 | 29 | 6 | 15 |
| 1112 Lund | 141 | 124 | 85 | 78 | 7 | 39 | 32 | 7 | 17 |
| 1114 Bjerkreim | 218 | 196 | 115 | 104 | 11 | 81 | 63 | 18 | 22 |
| 1119 Hå | 546 | 487 | 337 | 301 | 36 | 150 | 118 | 32 | 59 |
| 1120 Klepp | 433 | 399 | 290 | 273 | 17 | 109 | 88 | 21 | 34 |
| 1121 Time | 322 | 293 | 204 | 194 | 10 | 89 | 70 | 19 | 29 |
| 1122 Gjesdal | 179 | 158 | 113 | 102 | 11 | 45 | 37 | 8 | 21 |
| 1124 Sola | 240 | 211 | 144 | 127 | 17 | 67 | 57 | 10 | 29 |
| 1127 Randaberg | 134 | 119 | 80 | 71 | 9 | 39 | 36 | 3 | 15 |
| 1129 Forsand | 75 | 62 | 36 | 31 | 5 | 26 | 21 | 5 | 13 |
| 1130 Strand | 188 | 155 | 116 | 102 | 14 | 39 | 35 | 4 | 33 |
| 1133 Hjelmeland | 259 | 222 | 172 | 164 | 8 | 50 | 37 | 13 | 37 |
| 1134 Suldal | 267 | 228 | 159 | 146 | 13 | 69 | 61 | 8 | 39 |
| 1135 Sauda | 103 | 86 | 63 | 60 | 3 | 23 | 18 | 5 | 17 |
| 1141 Finnøy | 272 | 205 | 153 | 132 | 21 | 52 | 35 | 17 | 67 |
| 1142 Rennesøy | 182 | 170 | 126 | 112 | 14 | 44 | 29 | 15 | 12 |
| 1144 Kvitsøy | 13 | : | : | : | : | : | : | : | : |
| 1145 Bokn | 56 | 51 | 34 | 30 | 4 | 17 | 14 | 3 | 5 |
| 1146 Tysvær | 352 | 242 | 177 | 165 | 12 | 65 | 48 | 17 | 110 |
| 1149 Karmøy | 331 | 266 | 195 | 176 | 19 | 71 | 60 | 11 | 65 |
| 1151 Utsira | 9 | : | : | : | : | : | : | : | : |
| 1154 Vindafjord | 364 | 304 | 201 | 185 | 16 | 103 | 89 | 14 | 60 |

Kjelde: Jordbruksteljing 1999, Statistisk sentralbyrå. Meir informasjon: <http://www.ssb.no/jt1999/>.

4.6. Personlege brukarar og ektefellar/sambuarar, etter kjønn og type utdanning. Rogaland. 1989 og 1999

| | Personlege brukarar i alt | Menn | | | | Kvinner | | | |
|-----------------|---------------------------|-------|-------------------------|------------------------|------------------------------------|---------|-------------------------|------------------------|------------------------------------|
| | | I alt | Utan landbruksutdanning | Grunnkurs, fagbrev mv. | Agronom, teknisk, høgare utdanning | I alt | Utan landbruksutdanning | Grunnkurs, fagbrev mv. | Agronom, teknisk, høgare utdanning |
| 1989 | 13 689 | 7 464 | 4 783 | 2 545 | 2 545 | 6 225 | 5 623 | 263 | 263 |
| 1999 | 11 097 | 5 999 | 3 537 | 497 | 1 965 | 5 098 | 4 661 | 132 | 305 |
| 1101 Eigersund | 506 | 273 | 192 | 33 | 48 | 233 | 216 | 7 | 10 |
| 1102 Sandnes | 880 | 467 | 251 | 33 | 183 | 413 | 375 | 11 | 27 |
| 1103 Stavanger | 203 | 108 | 60 | 9 | 39 | 95 | 88 | : | : |
| 1106 Haugesund | 104 | 56 | 46 | 3 | 7 | 48 | 43 | : | : |
| 1111 Sokndal | 213 | 116 | 96 | 5 | 15 | 97 | 96 | : | : |
| 1112 Lund | 270 | 149 | 87 | 17 | 45 | 121 | 107 | 7 | 7 |
| 1114 Bjerkreim | 423 | 227 | 116 | 37 | 74 | 196 | 181 | 6 | 9 |
| 1119 Hå | 1 086 | 588 | 269 | 63 | 256 | 498 | 455 | 12 | 31 |
| 1120 Klepp | 847 | 457 | 184 | 54 | 219 | 390 | 354 | 5 | 31 |
| 1121 Time | 624 | 336 | 145 | 32 | 159 | 288 | 263 | 8 | 17 |
| 1122 Gjesdal | 353 | 187 | 104 | 12 | 71 | 166 | 145 | 6 | 15 |
| 1124 Sola | 494 | 260 | 163 | 31 | 66 | 234 | 220 | 4 | 10 |
| 1127 Randaberg | 269 | 142 | 85 | 10 | 47 | 127 | 116 | 4 | 7 |
| 1129 Forsand | 140 | 79 | 55 | 7 | 17 | 61 | 51 | : | : |
| 1130 Strand | 396 | 215 | 158 | 11 | 46 | 181 | 168 | 5 | 8 |
| 1133 Hjelmeland | 492 | 269 | 161 | 21 | 87 | 223 | 191 | 14 | 18 |
| 1134 Suldal | 488 | 277 | 181 | 21 | 75 | 211 | 189 | 6 | 16 |
| 1135 Sauda | 189 | 106 | 77 | 7 | 22 | 83 | 74 | 4 | 5 |
| 1141 Finnøy | 541 | 280 | 150 | 15 | 115 | 261 | 228 | 10 | 23 |
| 1142 Rennesøy | 368 | 199 | 116 | 15 | 68 | 169 | 152 | 5 | 12 |
| 1144 Kvitsøy | 32 | 18 | 12 | : | : | 14 | 14 | - | - |
| 1145 Bokn | 112 | 60 | 54 | : | : | 52 | 49 | - | 3 |
| 1146 Tysvær | 674 | 362 | 250 | 16 | 96 | 312 | 295 | 3 | 14 |
| 1149 Karmøy | 702 | 378 | 276 | 25 | 77 | 324 | 314 | 4 | 6 |
| 1151 Utsira | 20 | 11 | 8 | : | : | 9 | 9 | - | - |
| 1154 Vindafjord | 671 | 379 | 241 | 16 | 122 | 292 | 268 | 5 | 19 |

Kjelde: Landbruksteljing 1989, Jordbruksteljing 1999, Statistisk sentralbyrå. Meir informasjon: <http://www.ssb.no/jt1999/>.

4.7. Driftseiningar, etter talet på årsverk¹ i jord- og hagebruk. Rogaland. 1. august 1998-31. juli 1999

| | I alt | -0,4 årsverk | 0,5-0,9 årsverk | 1,0-1,4 årsverk | 1,5-1,9 årsverk | 2,0-2,4 årsverk | 2,5- årsverk |
|-----------------------|-------|-----------------|--------------------|--------------------|--------------------|--------------------|-----------------|
| 1998/99 | 6 189 | 1 001 | 1 084 | 1 145 | 1 251 | 903 | 805 |
| 1101 Eigersund | 285 | 59 | 54 | 60 | 53 | 34 | 25 |
| 1102 Sandnes | 481 | 63 | 77 | 73 | 112 | 81 | 75 |
| 1103 Stavanger | 124 | 37 | 17 | 20 | 16 | 14 | 20 |
| 1106 Haugesund | 59 | 22 | 13 | 8 | 7 | 3 | 6 |
| 1111 Sokndal | 119 | 32 | 37 | 20 | 17 | 5 | 8 |
| 1112 Lund | 154 | 28 | 36 | 27 | 30 | 23 | 10 |
| 1114 Bjerkreim | 230 | 8 | 22 | 45 | 62 | 57 | 36 |
| 1119 Hå | 602 | 38 | 61 | 89 | 176 | 121 | 117 |
| 1120 Klepp | 472 | 44 | 38 | 70 | 92 | 87 | 141 |
| 1121 Time | 343 | 31 | 34 | 49 | 83 | 86 | 60 |
| 1122 Gjesdal | 191 | 11 | 35 | 40 | 47 | 31 | 27 |
| 1124 Sola | 272 | 59 | 42 | 37 | 60 | 30 | 44 |
| 1127 Randaberg | 143 | 33 | 21 | 27 | 23 | 18 | 21 |
| 1129 Forsand | 82 | 13 | 16 | 21 | 17 | 9 | 6 |
| 1130 Strand | 216 | 60 | 59 | 44 | 26 | 22 | 5 |
| 1133 Hjelmeland | 275 | 50 | 51 | 66 | 52 | 38 | 18 |
| 1134 Suldal | 284 | 51 | 66 | 77 | 48 | 27 | 15 |
| 1135 Sauda | 108 | 35 | 45 | 24 | : | : | : |
| 1141 Finnøy | 296 | 30 | 51 | 64 | 72 | 42 | 37 |
| 1142 Rennesøy | 201 | 28 | 38 | 23 | 45 | 30 | 37 |
| 1144 Kvitsøy | 18 | : | 4 | 4 | 5 | 4 | : |
| 1145 Bokn | 63 | 9 | 20 | 18 | 10 | : | : |
| 1146 Tysvær | 375 | 69 | 73 | 86 | 75 | 40 | 32 |
| 1149 Karmøy | 394 | 139 | 91 | 69 | 42 | 32 | 21 |
| 1151 Utsira | 11 | : | 7 | - | : | : | - |
| 1154 Vindafjord | 391 | 48 | 76 | 84 | 78 | 65 | 40 |

¹Eitt årsverk = 1 875 timar.

Kjelde: Jordbruksteljing 1999, Statistisk sentralbyrå. Meir informasjon: <http://www.ssb.no/jt1999/>.

4.8. Arbeidsinnsats på driftseiningane. Rogaland. 1. august 1998-31. juli 1999. Timeverk

| | I alt | I jord- og hagebruk | | | | | I skogbruk | I tilleggs- næringer |
|-----------------------|------------|---------------------|--------------|------------|---------------------------------------|---|------------|-------------------------|
| | | I alt | Av brukarane | Av familie | Av anna fast og tilfeldig hjelp | Av sjølvstendig nærings- drivande | | |
| 1998/99 | 18 451 662 | 17 678 119 | 13 340 289 | 2 054 090 | 1 977 927 | 305 813 | 183 853 | 589 690 |
| 1101 Eigersund | 726 846 | 702 200 | 570 489 | 72 618 | 51 568 | 7 525 | 6 339 | 18 307 |
| 1102 Sandnes | 1 546 731 | 1 491 725 | 1 123 013 | 178 662 | 165 139 | 24 911 | 4 760 | 50 246 |
| 1103 Stavanger | 383 085 | 372 835 | 203 056 | 44 131 | 119 867 | 5 781 | - | 10 250 |
| 1106 Haugesund | 115 392 | 113 236 | 87 141 | 10 168 | 15 114 | 813 | - | 2 156 |
| 1111 Sokndal | 239 800 | 230 852 | 192 254 | 24 125 | 12 552 | 1 921 | 5 250 | 3 698 |
| 1112 Lund | 401 627 | 375 873 | 298 282 | 43 245 | 28 150 | 6 196 | 12 349 | 13 405 |
| 1114 Bjerkreim | 820 488 | 783 689 | 623 253 | 110 933 | 39 939 | 9 564 | 10 987 | 25 812 |
| 1119 Hå | 2 172 703 | 2 115 632 | 1 599 170 | 264 399 | 202 771 | 49 292 | 1 830 | 55 241 |
| 1120 Klepp | 1 952 587 | 1 876 216 | 1 317 596 | 231 923 | 290 685 | 36 012 | 795 | 75 576 |
| 1121 Time | 1 221 166 | 1 193 580 | 882 001 | 149 935 | 125 010 | 36 634 | 2 280 | 25 306 |
| 1122 Gjesdal | 598 362 | 584 501 | 445 825 | 78 196 | 54 623 | 5 857 | 1 930 | 11 931 |
| 1124 Sola | 846 638 | 826 623 | 530 179 | 100 859 | 185 983 | 9 602 | - | 20 015 |
| 1127 Randaberg | 467 346 | 458 091 | 297 428 | 48 214 | 104 715 | 7 734 | - | 9 255 |
| 1129 Forsand | 216 637 | 201 048 | 158 941 | 25 375 | 14 063 | 2 669 | 3 628 | 11 961 |
| 1130 Strand | 438 294 | 418 421 | 344 067 | 43 767 | 25 639 | 4 948 | 6 230 | 13 643 |
| 1133 Hjelmeland | 740 093 | 675 513 | 552 453 | 71 863 | 43 134 | 8 063 | 25 719 | 38 861 |
| 1134 Suldal | 723 971 | 645 465 | 515 628 | 84 169 | 32 471 | 13 197 | 41 947 | 36 559 |
| 1135 Sauda | 176 358 | 154 628 | 128 712 | 17 084 | 6 493 | 2 339 | 15 486 | 6 244 |
| 1141 Finnøy | 898 041 | 863 058 | 652 185 | 94 254 | 101 766 | 14 853 | 6 150 | 28 833 |
| 1142 Rennesøy | 630 657 | 613 622 | 450 653 | 76 810 | 70 156 | 16 003 | 360 | 16 675 |
| 1144 Kvitsøy | 51 726 | 48 126 | 36 820 | 7 900 | 3 050 | 356 | - | 3 600 |
| 1145 Bokn | 139 546 | 137 291 | 115 717 | 9 349 | 10 803 | 1 422 | - | 2 255 |
| 1146 Tysvær | 986 188 | 937 975 | 759 172 | 69 734 | 96 523 | 12 546 | 16 124 | 32 089 |
| 1149 Karmøy | 818 138 | 766 226 | 589 773 | 70 929 | 96 386 | 9 138 | 490 | 51 422 |
| 1151 Utsira | 13 791 | 13 741 | 12 250 | 1 120 | 290 | 81 | - | 50 |
| 1154 Vindafjord | 1 125 451 | 1 077 952 | 854 231 | 124 328 | 81 037 | 18 356 | 21 199 | 26 300 |

Kjelde: Jordbruksteljing 1999, Statistisk sentralbyrå. Meir informasjon: <http://www.ssb.no/jt1999/>.

4.9. Mannlege brukarar med arbeid på og utanom driftseininga. Rogaland. 1. juli 1988-30. juni 1989 og 1. august 1998-31. juli 1999

| | Talet på mannlege brukarar med timar på driftseininga ¹ | | | | Talet på mannlege brukarar med timar utanom driftseiningane | | |
|-----------------------|--|------------------|------------|---------------------|---|-------------|----------------------------------|
| | I alt | I jord-/hagebruk | I skogbruk | I tilleggs-næringar | I alt | Som tilsett | Som sjølvstendig næringsdrivande |
| 1988/89 | 7 464 | .. | .. | .. | 3 465 | 2 694 | 820 |
| 1998/99 | 5 925 | 5 915 | 722 | 1 223 | 2 789 | 2 200 | 699 |
| 1101 Eigersund | 267 | 267 | 33 | 48 | 141 | 116 | 31 |
| 1102 Sandnes | 463 | 463 | 17 | 88 | 205 | 160 | 54 |
| 1103 Stavanger | 105 | 105 | - | 16 | 52 | 38 | 18 |
| 1106 Haugesund | 53 | 53 | - | : | 35 | 29 | 8 |
| 1111 Sokndal | 114 | 114 | 23 | 15 | 79 | 71 | 10 |
| 1112 Lund | 148 | 147 | 57 | 35 | 66 | 57 | 14 |
| 1114 Bjerkreim | 227 | 227 | 46 | 74 | 103 | 78 | 30 |
| 1119 Hå | 576 | 574 | 10 | 79 | 203 | 153 | 54 |
| 1120 Klepp | 450 | 448 | 6 | 108 | 143 | 101 | 48 |
| 1121 Time | 332 | 332 | 14 | 47 | 116 | 84 | 38 |
| 1122 Gjesdal | 187 | 187 | 12 | 48 | 103 | 79 | 26 |
| 1124 Sola | 258 | 258 | - | 40 | 130 | 105 | 25 |
| 1127 Randaberg | 138 | 138 | - | 23 | 74 | 57 | 18 |
| 1129 Forsand | 79 | 79 | 15 | 29 | 33 | 23 | 11 |
| 1130 Strand | 213 | 212 | 32 | 35 | 123 | 108 | 17 |
| 1133 Hjelmeland | 267 | 265 | 80 | 74 | 139 | 109 | 42 |
| 1134 Suldal | 277 | 277 | 133 | 113 | 134 | 97 | 47 |
| 1135 Sauda | 106 | 106 | 63 | 33 | 72 | 67 | 10 |
| 1141 Finnøy | 275 | 275 | 19 | 51 | 125 | 85 | 47 |
| 1142 Rennesøy | 197 | 197 | 3 | 33 | 102 | 83 | 23 |
| 1144 Kvitsøy | 18 | 18 | - | 3 | 10 | 7 | 3 |
| 1145 Bokn | 59 | 59 | - | 11 | 22 | 17 | 6 |
| 1146 Tysvær | 355 | 353 | 63 | 63 | 178 | 141 | 42 |
| 1149 Karmøy | 374 | 374 | 6 | 48 | 227 | 193 | 41 |
| 1151 Utsira | 11 | 11 | - | : | 5 | 5 | - |
| 1154 Vindafjord | 376 | 376 | 90 | 102 | 169 | 137 | 36 |

¹ 1989 blei arbeidstimane ikkje fordelte etter type arbeid på driftseiningane.

Kjelde: Landbruksteljing 1989, Jordbruksteljing 1999, Statistisk sentralbyrå. Meir informasjon: <http://www.ssb.no/ft1999/>.

4.10. Kvinnelege brukarar med arbeid på og utanom driftseiningane. Rogaland. 1. juli 1988-30. juni 1989 og 1. august 1998-31. juli 1999

| | Talet på kvinnelege brukarar med timar på driftseiningane ¹ | | | | Talet på kvinnelege brukarar med timar utanom driftseiningane | | |
|-----------------------|--|------------------|------------|---------------------|---|-------------|----------------------------------|
| | I alt | I jord-/hagebruk | I skogbruk | I tilleggs-næringar | I alt | Som tilsett | Som sjølvstendig næringsdrivande |
| 1988/89 | 6 225 | .. | .. | .. | 2 728 | 2 552 | 199 |
| 1998/99 | 4 079 | 4 037 | 107 | 309 | 2 597 | 2 432 | 187 |
| 1101 Eigersund | 176 | 176 | 3 | 15 | 116 | 106 | 13 |
| 1102 Sandnes | 331 | 328 | 5 | 19 | 212 | 196 | 18 |
| 1103 Stavanger | 63 | 63 | - | 3 | 54 | 52 | 4 |
| 1106 Haugesund | 38 | 38 | - | : | 28 | 27 | : |
| 1111 Sokndal | 85 | 84 | : | 4 | 49 | 47 | 3 |
| 1112 Lund | 88 | 88 | 5 | 12 | 48 | 46 | : |
| 1114 Bjerkreim | 168 | 165 | 6 | 24 | 105 | 104 | : |
| 1119 Hå | 400 | 400 | : | 11 | 221 | 214 | 9 |
| 1120 Klepp | 321 | 314 | : | 21 | 163 | 153 | 12 |
| 1121 Time | 225 | 223 | : | 9 | 149 | 138 | 13 |
| 1122 Gjesdal | 147 | 146 | 3 | 8 | 92 | 86 | 8 |
| 1124 Sola | 171 | 170 | - | 4 | 131 | 120 | 11 |
| 1127 Randaberg | 94 | 94 | - | 5 | 77 | 73 | 4 |
| 1129 Forsand | 45 | 45 | : | 6 | 32 | 28 | 4 |
| 1130 Strand | 119 | 116 | 4 | 8 | 109 | 104 | 5 |
| 1133 Hjelmeland | 181 | 175 | 8 | 23 | 130 | 120 | 10 |
| 1134 Suldal | 174 | 172 | 12 | 34 | 109 | 101 | 9 |
| 1135 Sauda | 71 | 71 | 13 | 6 | 47 | 46 | : |
| 1141 Finnøy | 219 | 218 | 4 | 22 | 128 | 116 | 13 |
| 1142 Rennesøy | 159 | 159 | : | 11 | 103 | 96 | 8 |
| 1144 Kvitsøy | 11 | 11 | - | : | 9 | 8 | : |
| 1145 Bokn | 45 | 42 | - | 4 | 19 | 17 | : |
| 1146 Tysvær | 256 | 249 | 14 | 25 | 146 | 131 | 15 |
| 1149 Karmøy | 233 | 233 | : | 13 | 166 | 159 | 8 |
| 1151 Utsira | 7 | 7 | - | - | 5 | 5 | - |
| 1154 Vindafjord | 252 | 250 | 18 | 20 | 149 | 139 | 11 |

¹ 1989 blei arbeidstimane ikkje fordelte etter type arbeid på driftseiningane.

Kjelde: Landbruksteljing 1989, Jordbruksteljing 1999, Statistisk sentralbyrå. Meir informasjon: <http://www.ssb.no/ft1999/>.

**4.11. Personlege brukarar og ektefellar/sambuarar, etter kjønn og arbeidsinnsats på driftseiningane. Rogaland.
1. juli 1988-30. juni 1989 og 1. august 1998-31. juli 1999**

| | Menn | | | | | | Kvinner | | | | | |
|-----------------------|-------|-----------------------|--------------------------|--------------------------|----------------------------------|-------------------------|---------|-----------------------|--------------------------|--------------------------|----------------------------------|-------------------------|
| | I alt | 0-99 time- verk | 100-499 time- verk | 500-999 time- verk | 1 000- 1 499 time- verk | 1 500- time- verk | I alt | 0-99 time- verk | 100-499 time- verk | 500-999 time- verk | 1 000- 1 499 time- verk | 1 500- time- verk |
| 1988/89 | 7 464 | 323 | 769 | 1 010 | 874 | 4 488 | 6 225 | 1 531 | 1 399 | 1 302 | 843 | 1 150 |
| 1998/99 | 5 999 | 150 | 666 | 964 | 783 | 3 436 | 5 098 | 1 342 | 1 263 | 1 022 | 680 | 791 |
| 1101 Eigersund | 273 | 8 | 31 | 60 | 42 | 132 | 233 | 73 | 48 | 45 | 34 | 33 |
| 1102 Sandnes | 467 | 10 | 48 | 64 | 54 | 291 | 413 | 103 | 121 | 68 | 50 | 71 |
| 1103 Stavanger | 108 | 4 | 19 | 21 | 6 | 58 | 95 | 39 | 27 | 15 | 6 | 8 |
| 1106 Haugesund | 56 | 5 | 12 | 18 | 4 | 17 | 48 | 15 | 15 | 10 | : | : |
| 1111 Sokndal | 116 | : | : | 48 | 20 | 34 | 97 | 18 | 38 | 17 | 13 | 11 |
| 1112 Lund | 149 | : | : | 26 | 23 | 78 | 121 | 42 | 28 | 21 | 17 | 13 |
| 1114 Bjerkreim | 227 | - | 5 | 27 | 25 | 170 | 196 | 38 | 39 | 56 | 26 | 37 |
| 1119 Hå | 588 | 19 | 30 | 50 | 52 | 437 | 498 | 114 | 80 | 119 | 76 | 109 |
| 1120 Klepp | 457 | 12 | 36 | 31 | 39 | 339 | 390 | 86 | 67 | 73 | 72 | 92 |
| 1121 Time | 336 | 7 | 16 | 34 | 34 | 245 | 288 | 76 | 75 | 49 | 42 | 46 |
| 1122 Gjesdal | 187 | : | : | 30 | 32 | 112 | 166 | 26 | 59 | 32 | 17 | 32 |
| 1124 Sola | 260 | 8 | 36 | 46 | 31 | 139 | 234 | 79 | 60 | 41 | 30 | 24 |
| 1127 Randaberg | 142 | 8 | 21 | 24 | 11 | 78 | 127 | 46 | 31 | 19 | 14 | 17 |
| 1129 Forsand | 79 | : | : | 15 | 9 | 47 | 61 | 18 | 14 | 12 | 10 | 7 |
| 1130 Strand | 215 | 7 | 44 | 51 | 36 | 77 | 181 | 78 | 39 | 33 | 14 | 17 |
| 1133 Hjelmeland | 269 | 8 | 33 | 44 | 46 | 138 | 223 | 55 | 58 | 37 | 37 | 36 |
| 1134 Suldal | 277 | 5 | 24 | 50 | 45 | 153 | 211 | 53 | 66 | 42 | 26 | 24 |
| 1135 Sauda | 106 | : | : | 34 | 21 | 24 | 83 | 29 | 26 | 18 | 5 | 5 |
| 1141 Finnøy | 280 | 7 | 29 | 35 | 48 | 161 | 261 | 44 | 57 | 67 | 48 | 45 |
| 1142 Rennesøy | 199 | 3 | 23 | 39 | 24 | 110 | 169 | 22 | 60 | 43 | 19 | 25 |
| 1144 Kvitsøy | 18 | - | : | : | : | 9 | 14 | : | 4 | : | : | : |
| 1145 Bokn | 60 | : | 6 | : | 10 | 28 | 52 | 10 | 17 | 12 | 6 | 7 |
| 1146 Tysvær | 362 | 12 | 48 | 59 | 54 | 189 | 312 | 81 | 73 | 60 | 52 | 46 |
| 1149 Karmøy | 378 | 11 | 93 | 97 | 53 | 124 | 324 | 128 | 87 | 50 | 25 | 34 |
| 1151 Utsira | 11 | - | : | 5 | : | 3 | 9 | : | 6 | : | : | : |
| 1154 Vindafjord | 379 | 7 | 33 | 39 | 57 | 243 | 292 | 62 | 68 | 82 | 36 | 44 |

Kjelde: Landbruksteljing 1989, Jordbruksteljing 1999, Statistisk sentralbyrå. **Meir informasjon:** <http://www.ssb.no/ft1999/>.

**4.12. Personlege brukarar (referansepersonar¹ og medbrukarar²), etter arbeidsinnsats på driftseiningane. Rogaland.
1. juli 1988-30. juni 1989 og 1. august 1998-31. juli 1999**

| | Referansepersonar | | | | | | Medbrukarar | | | | | |
|----------------------|-------------------|-----------------------|--------------------------|--------------------------|----------------------------------|--------------------|-------------|-----------------------|--------------------------|---------------------|----------------------------------|-------------------------|
| | I alt | 0-99 time- verk | 100-499 time- verk | 500-999 time- verk | 1 000- 1 499 time- verk | 1 500- timeverk | I alt | 0-99 time- verk | 100-499 time- verk | 500-999 timeverk | 1 000- 1 499 time- verk | 1 500- time- verk |
| 1988/89 | 7 621 | 382 | 809 | 1 021 | 897 | 4 512 | 6 068 | 1 472 | 1 359 | 1 291 | 820 | 1 126 |
| 1998/99 | 6 108 | 175 | 703 | 965 | 798 | 3 467 | 4 989 | 1 317 | 1 225 | 1 021 | 665 | 761 |
| 1101 Eigersund..... | 283 | 13 | 34 | 56 | 43 | 137 | 223 | 68 | 45 | 49 | 33 | 28 |
| 1102 Sandnes..... | 472 | 11 | 52 | 65 | 51 | 293 | 408 | 102 | 117 | 67 | 53 | 69 |
| 1103 Stavanger..... | 111 | 3 | 24 | 19 | 6 | 59 | 92 | 40 | 22 | 17 | 6 | 7 |
| 1106 Haugesund..... | 59 | 4 | 11 | 20 | 5 | 19 | 45 | 16 | 16 | 8 | : | : |
| 1111 Sokndal..... | 119 | : | : | 43 | 23 | 37 | 94 | 18 | 36 | 22 | 10 | 8 |
| 1112 Lund..... | 153 | 6 | 23 | 28 | 21 | 75 | 117 | 37 | 26 | 19 | 19 | 16 |
| 1114 Bjerkreim..... | 230 | : | : | 25 | 25 | 171 | 193 | 37 | 36 | 58 | 26 | 36 |
| 1119 Hå..... | 595 | 17 | 32 | 49 | 52 | 445 | 491 | 116 | 78 | 120 | 76 | 101 |
| 1120 Klepp..... | 464 | 12 | 31 | 33 | 44 | 344 | 383 | 86 | 72 | 71 | 67 | 87 |
| 1121 Time..... | 340 | 11 | 18 | 34 | 36 | 241 | 284 | 72 | 73 | 49 | 40 | 50 |
| 1122 Gjesdal..... | 190 | 3 | 13 | 28 | 28 | 118 | 163 | 24 | 58 | 34 | 21 | 26 |
| 1124 Sola..... | 264 | 11 | 41 | 48 | 34 | 130 | 230 | 76 | 54 | 39 | 27 | 34 |
| 1127 Randaberg..... | 143 | 7 | 26 | 22 | 13 | 75 | 126 | 47 | 26 | 21 | 12 | 20 |
| 1129 Forsand..... | 81 | : | : | 15 | 10 | 46 | 59 | 18 | 12 | 12 | 9 | 8 |
| 1130 Strand..... | 216 | 7 | 41 | 51 | 39 | 78 | 180 | 78 | 42 | 33 | 11 | 16 |
| 1133 Hjelmeland..... | 272 | 11 | 33 | 46 | 42 | 140 | 220 | 52 | 58 | 35 | 41 | 34 |
| 1134 Suldal..... | 283 | 6 | 31 | 50 | 45 | 151 | 205 | 52 | 59 | 42 | 26 | 26 |
| 1135 Sauda..... | 108 | 4 | 24 | 36 | 20 | 24 | 81 | 27 | 27 | 16 | 6 | 5 |
| 1141 Finnøy..... | 290 | 6 | 29 | 39 | 49 | 167 | 251 | 45 | 57 | 63 | 47 | 39 |
| 1142 Rennesøy..... | 200 | 5 | 24 | 39 | 27 | 105 | 168 | 20 | 59 | 43 | 16 | 30 |
| 1144 Kvitsøy..... | 18 | - | : | : | : | 9 | 14 | 4 | 4 | : | 3 | : |
| 1145 Bokn..... | 62 | - | 7 | 14 | 12 | 29 | 50 | 11 | 16 | 13 | 4 | 6 |
| 1146 Tysvær..... | 372 | 12 | 47 | 61 | 61 | 191 | 302 | 81 | 74 | 58 | 45 | 44 |
| 1149 Karmøy..... | 385 | 10 | 89 | 100 | 52 | 134 | 317 | 129 | 91 | 47 | 26 | 24 |
| 1151 Utsira..... | 11 | - | : | : | : | 3 | 9 | 3 | 5 | : | : | : |
| 1154 Vindafjord..... | 387 | 11 | 39 | 38 | 53 | 246 | 284 | 58 | 62 | 83 | 40 | 41 |

¹Referansepersonen er den av brukarane som blir rekna som hovudansvarleg for drifta, vanlegvis den personen som søker og mottok produksjonstilskott i jordbruket. ²Medbrukar er ektefelle eller sambuar til referansepersonen (hovudbrukaren).

Kjelde: Landbruksteljing 1989, Jordbruksteljing 1999, Statistisk sentralbyrå. **Meir informasjon:** <http://www.ssb.no/jt1999/>.

**4.13. Personlege brukarar og ektefellar/sambuarar med arbeidsinnsats på driftseiningane, etter kjønn og type arbeid. Rogaland.
1. august 1998-31. juli 1999. Tal og timeverk**

| | Menn | | | | | Kvinner | | | | |
|----------------------|-------------------------------------|----------------|---------------------------|---------------------|-----------------------------|-------------------------------------|----------------|---------------------------|---------------------|-----------------------------|
| | Med arbeid på driftseiningane i alt | Timeverk i alt | Timeverk i jord-/hagebruk | Timeverk i skogbruk | Timeverk i tilleggsnæringar | Med arbeid på driftseiningane i alt | Timeverk i alt | Timeverk i jord-/hagebruk | Timeverk i skogbruk | Timeverk i tilleggsnæringar |
| 1998/99 | 5 925 | 10 530 876 | 10 075 792 | 135 770 | 319 314 | 4 079 | 3 397 911 | 3 264 497 | 7 892 | 125 522 |
| 1101 Eigersund..... | 267 | 432 745 | 419 141 | 5 285 | 8 319 | 176 | 156 673 | 151 348 | 100 | 5 225 |
| 1102 Sandnes..... | 463 | 883 449 | 852 963 | 3 220 | 27 266 | 331 | 277 043 | 270 050 | 710 | 6 283 |
| 1103 Stavanger..... | 105 | 166 842 | 162 932 | - | 3 910 | 63 | 40 594 | 40 124 | - | 470 |
| 1106 Haugesund..... | 53 | 65 001 | 64 351 | - | 650 | 38 | 23 590 | 22 790 | - | 800 |
| 1111 Sokndal..... | 114 | 141 413 | 134 148 | 4 805 | 2 460 | 85 | 59 096 | 58 106 | 140 | 850 |
| 1112 Lund..... | 148 | 250 222 | 232 478 | 9 419 | 8 325 | 88 | 71 194 | 65 804 | 570 | 4 820 |
| 1114 Bjerkreim..... | 227 | 499 557 | 474 318 | 8 045 | 17 194 | 168 | 155 675 | 148 935 | 560 | 6 180 |
| 1119 Hå..... | 576 | 1 226 033 | 1 201 294 | 1 000 | 23 739 | 400 | 407 163 | 397 876 | 60 | 9 227 |
| 1120 Klepp..... | 450 | 1 035 139 | 987 622 | 670 | 46 847 | 321 | 343 384 | 329 974 | 25 | 13 385 |
| 1121 Time..... | 332 | 709 494 | 697 439 | 1 580 | 10 475 | 225 | 189 332 | 184 562 | 150 | 4 620 |
| 1122 Gjesdal..... | 187 | 338 056 | 330 085 | 1 560 | 6 411 | 147 | 119 230 | 115 740 | 70 | 3 420 |
| 1124 Sola..... | 258 | 424 863 | 412 298 | - | 12 565 | 171 | 120 601 | 117 881 | - | 2 720 |
| 1127 Randaberg..... | 138 | 234 598 | 228 813 | - | 5 785 | 94 | 70 415 | 68 615 | - | 1 800 |
| 1129 Forsand..... | 79 | 133 459 | 123 863 | 3 097 | 6 499 | 45 | 39 597 | 35 078 | 57 | 4 462 |
| 1130 Strand..... | 213 | 280 045 | 267 637 | 4 258 | 8 150 | 119 | 81 350 | 76 430 | 290 | 4 630 |
| 1133 Hjelmeland..... | 267 | 444 315 | 404 552 | 18 337 | 21 426 | 181 | 156 483 | 147 901 | 902 | 7 680 |
| 1134 Suldal..... | 277 | 450 394 | 400 221 | 30 992 | 19 181 | 174 | 127 917 | 115 407 | 1 345 | 11 165 |
| 1135 Sauda..... | 106 | 110 483 | 95 980 | 11 979 | 2 524 | 71 | 35 139 | 32 732 | 487 | 1 920 |
| 1141 Finnøy..... | 275 | 475 138 | 454 168 | 4 440 | 16 530 | 219 | 205 827 | 198 017 | 350 | 7 460 |
| 1142 Rennesøy..... | 197 | 350 769 | 341 389 | 80 | 9 300 | 159 | 114 924 | 109 264 | 10 | 5 650 |
| 1144 Kvitsøy..... | 18 | 30 230 | 28 430 | - | 1 800 | 11 | 8 390 | 8 390 | - | - |
| 1145 Bokn..... | 59 | 86 157 | 84 727 | - | 1 430 | 45 | 31 740 | 30 990 | - | 750 |
| 1146 Tysvær..... | 355 | 585 370 | 557 029 | 11 701 | 16 640 | 256 | 211 849 | 202 143 | 936 | 8 770 |
| 1149 Karmøy..... | 374 | 466 132 | 442 305 | 320 | 23 507 | 233 | 155 723 | 147 468 | 55 | 8 200 |
| 1151 Utsira..... | 11 | 10 750 | 10 700 | - | 50 | 7 | 1 550 | 1 550 | - | - |
| 1154 Vindafjord..... | 376 | 700 222 | 666 909 | 14 982 | 18 331 | 252 | 193 432 | 187 322 | 1 075 | 5 035 |

Kjelde: Jordbruksteljing 1999, Statistisk sentralbyrå. Meir informasjon: <http://www.ssb.no/jt1999/>.

**4.14. Personlege brukarar og ektefellar/sambuarar, etter kjønn og arbeidsinnsats utanom driftseiningane. Rogaland.
1. juli 1988-30. juni 1989 og 1. august 1998-31. juli 1999**

| | Menn | | | | | Kvinner | | | | | | |
|----------------------|---|---------------|------------------|------------------|----------------------|----------------|---|---------------|------------------|------------------|----------------------|----------------|
| | Med arbeid utanom driftseiningane i alt | 1-99 timeverk | 100-499 timeverk | 500-999 timeverk | 1 000-1 499 timeverk | 1 500-timeverk | Med arbeid utanom driftseiningane i alt | 1-99 timeverk | 100-499 timeverk | 500-999 timeverk | 1 000-1 499 timeverk | 1 500-timeverk |
| 1988/89 | 3 465 | 73 | 409 | 406 | 249 | 2 328 | 2 728 | 42 | 481 | 1 122 | 468 | 615 |
| 1998/99 | 2 789 | 56 | 260 | 338 | 264 | 1 871 | 2 597 | 29 | 266 | 763 | 578 | 961 |
| 1101 Eigersund..... | 141 | : | 7 | 11 | : | 116 | 116 | - | 10 | 35 | 19 | 52 |
| 1102 Sandnes..... | 205 | 7 | 18 | 29 | 15 | 136 | 212 | : | : | 43 | 49 | 96 |
| 1103 Stavanger..... | 52 | : | 4 | 6 | : | 38 | 54 | : | : | 11 | 7 | 35 |
| 1106 Haugesund..... | 35 | - | : | 3 | : | 29 | 28 | : | : | 8 | 5 | 14 |
| 1111 Sokndal..... | 79 | : | : | : | 4 | 71 | 49 | - | 4 | 15 | 11 | 19 |
| 1112 Lund..... | 66 | : | 6 | 7 | : | 48 | 48 | : | : | 19 | 12 | 11 |
| 1114 Bjerkreim..... | 103 | 4 | 12 | 20 | 16 | 51 | 105 | : | : | 37 | 27 | 31 |
| 1119 Hå..... | 203 | 3 | 19 | 30 | 28 | 123 | 221 | : | : | 63 | 39 | 93 |
| 1120 Klepp..... | 143 | 5 | 20 | 16 | 11 | 91 | 163 | 4 | 14 | 54 | 36 | 55 |
| 1121 Time..... | 116 | 3 | 15 | 20 | 15 | 63 | 149 | : | : | 46 | 31 | 50 |
| 1122 Gjesdal..... | 103 | 3 | 6 | 14 | 14 | 66 | 92 | 3 | 12 | 28 | 21 | 28 |
| 1124 Sola..... | 130 | - | 11 | 15 | 12 | 92 | 131 | - | 7 | 38 | 43 | 43 |
| 1127 Randaberg..... | 74 | : | 7 | 6 | : | 57 | 77 | : | : | 30 | 19 | 24 |
| 1129 Forsand..... | 33 | : | 5 | 6 | : | 19 | 32 | - | 3 | 13 | 4 | 12 |
| 1130 Strand..... | 123 | - | 6 | 11 | 11 | 95 | 109 | : | : | 25 | 19 | 55 |
| 1133 Hjelmeland..... | 139 | 4 | 16 | 19 | 21 | 79 | 130 | 3 | 22 | 38 | 34 | 33 |
| 1134 Suldal..... | 134 | 3 | 21 | 16 | 9 | 85 | 109 | - | 10 | 33 | 26 | 40 |
| 1135 Sauda..... | 72 | - | 5 | 4 | 3 | 60 | 47 | - | 7 | 20 | 7 | 13 |
| 1141 Finnøy..... | 125 | 4 | 20 | 20 | 14 | 67 | 128 | : | : | 47 | 23 | 34 |
| 1142 Rennesøy..... | 102 | 4 | 8 | 13 | 12 | 65 | 103 | : | : | 33 | 27 | 28 |
| 1144 Kvitsøy..... | 10 | - | : | : | : | 7 | 9 | - | : | : | : | 3 |
| 1145 Bokn..... | 22 | : | : | 4 | 3 | 14 | 19 | - | : | 7 | : | 9 |
| 1146 Tysvær..... | 178 | 4 | 17 | 22 | 15 | 120 | 146 | : | : | 38 | 29 | 64 |
| 1149 Karmøy..... | 227 | 3 | 9 | 17 | 17 | 181 | 166 | : | : | 38 | 29 | 83 |
| 1151 Utsira..... | 5 | - | : | : | - | 3 | 5 | - | - | : | : | 3 |
| 1154 Vindafjord..... | 169 | : | : | 26 | 25 | 95 | 149 | 3 | 17 | 40 | 56 | 33 |

Kjelde: Landbruksteljing 1989, Jordbruksteljing 1999, Statistisk sentralbyrå. Meir informasjon: <http://www.ssb.no/jt1999/>.

**4.15. Personlege brukarar (referansepersonar¹ og medbrukarar²), etter arbeidsinnsats utanom driftseiningane. Rogaland.
1. juli 1988-30. juni 1989 og 1. august 1998-31. juli 1999**

| | Med arbeid utanom driftseiningane i alt | Referansepersonar | | | | | Med arbeid utanom driftseiningane i alt | Medbrukarar | | | | |
|----------------------|---|-------------------|-------------------|-------------------|-----------------------|-----------------|---|----------------|-------------------|-------------------|-----------------------|-----------------|
| | | 1-99 time-verk | 100-499 time-verk | 500-999 time-verk | 1 000-1 499 time-verk | 1 500-time-verk | | 1-99 time-verk | 100-499 time-verk | 500-999 time-verk | 1 000-1 499 time-verk | 1 500-time-verk |
| 1988/89 | 3 448 | 74 | 426 | 444 | 259 | 2 245 | 2 745 | 41 | 464 | 1 084 | 458 | 698 |
| 1998/99 | 2 697 | 58 | 285 | 389 | 291 | 1 674 | 2 689 | 27 | 241 | 712 | 551 | 1 158 |
| 1101 Eigersund..... | 120 | : | 6 | 16 | : | 91 | 137 | - | 11 | 30 | 19 | 77 |
| 1102 Sandnes..... | 199 | 7 | 21 | 31 | 18 | 122 | 218 | : | : | 41 | 46 | 110 |
| 1103 Stavanger..... | 53 | : | 4 | 8 | : | 37 | 53 | : | : | 9 | 7 | 36 |
| 1106 Haugesund..... | 34 | : | 3 | 4 | : | 26 | 29 | - | - | 7 | 5 | 17 |
| 1111 Sokndal..... | 74 | : | : | 3 | 6 | 61 | 54 | - | 3 | 13 | 9 | 29 |
| 1112 Lund..... | 66 | : | 8 | 7 | : | 46 | 48 | - | 3 | 19 | 13 | 13 |
| 1114 Bjerkreim..... | 99 | 4 | 12 | 26 | 16 | 41 | 109 | : | : | 31 | 27 | 41 |
| 1119 Hå..... | 189 | 3 | 20 | 33 | 27 | 106 | 235 | : | : | 60 | 40 | 110 |
| 1120 Klepp..... | 137 | 6 | 21 | 18 | 13 | 79 | 169 | 3 | 13 | 52 | 34 | 67 |
| 1121 Time..... | 116 | : | : | 21 | 18 | 60 | 149 | : | : | 45 | 28 | 53 |
| 1122 Gjesdal..... | 97 | 3 | 6 | 15 | 17 | 56 | 98 | 3 | 12 | 27 | 18 | 38 |
| 1124 Sola..... | 128 | - | 11 | 16 | 18 | 83 | 133 | - | 7 | 37 | 37 | 52 |
| 1127 Randaberg..... | 68 | : | 6 | 8 | : | 47 | 83 | : | : | 28 | 16 | 34 |
| 1129 Forsand..... | 34 | : | 5 | 7 | : | 20 | 31 | : | : | 12 | 4 | 11 |
| 1130 Strand..... | 124 | - | 11 | 13 | 10 | 90 | 108 | : | : | 23 | 20 | 60 |
| 1133 Hjelmeland..... | 138 | 5 | 17 | 21 | 20 | 75 | 131 | : | : | 36 | 35 | 37 |
| 1134 Suldal..... | 132 | 3 | 20 | 17 | 10 | 82 | 111 | - | 11 | 32 | 25 | 43 |
| 1135 Sauda..... | 68 | - | 5 | 4 | 3 | 56 | 51 | - | 7 | 20 | 7 | 17 |
| 1141 Finnøy..... | 127 | 5 | 23 | 25 | 13 | 61 | 126 | - | 20 | 42 | 24 | 40 |
| 1142 Rennesøy..... | 102 | 5 | 11 | 18 | 15 | 53 | 103 | - | 11 | 28 | 24 | 40 |
| 1144 Kvitsøy..... | 10 | - | : | : | : | 7 | 9 | - | : | 3 | : | : |
| 1145 Bokn..... | 22 | : | : | 5 | 3 | 13 | 19 | - | : | 6 | : | 10 |
| 1146 Tysvær..... | 171 | 4 | 20 | 24 | 14 | 109 | 153 | : | : | 36 | 30 | 75 |
| 1149 Karmøy..... | 215 | : | : | 21 | 18 | 164 | 178 | 3 | 13 | 34 | 28 | 100 |
| 1151 Utsira..... | 6 | - | : | : | - | 4 | 4 | - | - | : | : | : |
| 1154 Vindafjord..... | 168 | : | : | 26 | 31 | 85 | 150 | 3 | 14 | 40 | 50 | 43 |

¹Referansepersonen er den av brukarane som blir rekna som hovudansvarleg for drifta, vanlegvis den personen som søker og mottok produksjonstilskott i jordbruket. ²Medbrukar er ektefelle eller sambuar til referansepersonen (hovudbrukaren).

Kjelde: Landbruksteljing 1989, Jordbruksteljing 1999, Statistisk sentralbyrå. **Meir informasjon:** <http://www.ssb.no/jt1999/>.

**4.16. Arbeidsinnsats utanom driftseiningane av personlege brukarar og ektefellar/sambuarar, etter kjønn og type arbeid. Rogaland.
1. juli 1988-30. juni 1989 og 1. august 1998-31. juli 1999. Timeverk**

| | Arbeids- innsats i alt | Menn | | | Kvinner | | |
|-----------------------|------------------------------|-----------|---|---|-----------|---|---|
| | | I alt | Arbeidsinnsats utanom som tilsett | Arbeidsinnsats utanom som sjølvstendig næringsdrivande | I alt | Arbeidsinnsats utanom som tilsett | Arbeidsinnsats utanom som sjølvstendig næringsdrivande |
| 1988/89 | 7 434 143 | 4 816 204 | 3 914 680 | 901 524 | 2 617 939 | 2 432 082 | 185 857 |
| 1998/99 | 6 988 145 | 3 965 721 | 3 269 327 | 696 394 | 3 022 424 | 2 837 285 | 185 139 |
| 1101 Eigersund | 368 331 | 224 405 | 191 906 | 32 499 | 143 926 | 130 771 | 13 155 |
| 1102 Sandnes | 552 830 | 285 976 | 231 234 | 54 742 | 266 854 | 247 047 | 19 807 |
| 1103 Stavanger | 157 085 | 77 392 | 63 264 | 14 128 | 79 693 | 75 418 | 4 275 |
| 1106 Haugesund | 91 505 | 55 230 | 46 680 | 8 550 | 36 275 | 35 375 | 900 |
| 1111 Sokndal | 194 654 | 134 485 | 118 235 | 16 250 | 60 169 | 55 269 | 4 900 |
| 1112 Lund | 147 147 | 97 245 | 85 895 | 11 350 | 49 902 | 48 602 | 1 300 |
| 1114 Bjerkreim | 243 003 | 125 577 | 99 102 | 26 475 | 117 426 | 117 306 | 120 |
| 1119 Hå | 543 245 | 279 367 | 211 207 | 68 160 | 263 878 | 255 668 | 8 210 |
| 1120 Klepp | 382 122 | 197 715 | 138 291 | 59 424 | 184 407 | 168 197 | 16 210 |
| 1121 Time | 317 296 | 153 128 | 116 809 | 36 319 | 164 168 | 150 563 | 13 605 |
| 1122 Gjesdal | 247 243 | 148 833 | 122 895 | 25 938 | 98 410 | 93 440 | 4 970 |
| 1124 Sola | 349 338 | 189 558 | 159 778 | 29 780 | 159 780 | 148 050 | 11 730 |
| 1127 Randaberg | 201 781 | 113 085 | 93 475 | 19 610 | 88 696 | 83 896 | 4 800 |
| 1129 Forsand | 78 417 | 41 494 | 28 689 | 12 805 | 36 923 | 33 705 | 3 218 |
| 1130 Strand | 330 782 | 190 137 | 169 537 | 20 600 | 140 645 | 134 045 | 6 600 |
| 1133 Hjelmeland | 318 801 | 184 443 | 150 728 | 33 715 | 134 358 | 123 423 | 10 935 |
| 1134 Suldal | 305 550 | 178 634 | 147 784 | 30 850 | 126 916 | 120 616 | 6 300 |
| 1135 Sauda | 163 809 | 113 662 | 106 962 | 6 700 | 50 147 | 49 747 | 400 |
| 1141 Finnøy | 282 274 | 156 248 | 109 979 | 46 269 | 126 026 | 113 406 | 12 620 |
| 1142 Rennesøy | 252 296 | 142 404 | 119 332 | 23 072 | 109 892 | 102 262 | 7 630 |
| 1144 Kvitsøy | 24 465 | 14 160 | 9 910 | 4 250 | 10 305 | 9 455 | 850 |
| 1145 Bokn | 54 580 | 30 700 | 24 840 | 5 860 | 23 880 | 21 180 | 2 700 |
| 1146 Tysvær | 430 496 | 251 951 | 213 251 | 38 700 | 178 545 | 161 890 | 16 655 |
| 1149 Karmøy | 568 576 | 357 017 | 318 042 | 38 975 | 211 559 | 207 614 | 3 945 |
| 1151 Utsira | 13 825 | 6 475 | 6 475 | - | 7 350 | 7 350 | - |
| 1154 Vindafjord | 368 694 | 216 400 | 185 027 | 31 373 | 152 294 | 142 990 | 9 304 |

Kjelde: Landbruksteljing 1989, Jordbruksteljing 1999, Statistisk sentralbyrå. **Meir informasjon:** <http://www.ssb.no/jt1999/>.

**4.17. Arbeidsinnsats utført på driftseiningane av familiemedlemmer, etter kjønn og type arbeid. Rogaland.
1. august 1998-31. juli 1999. Talet på personar og timeverk**

| | Mannlege familiemed- lemmer på driftseinin- gane i alt. Tal | Timeverk utført av mannlige familiemedlemmer | | | | Kvinnelege familiemed- lemmer på driftseinin- gane i alt. Tal | Timeverk utført av kvinnelege familiemedlemmer | | | |
|-----------------------|--|--|----------------------|-----------------|-------------------------|--|--|----------------------|-----------------|-------------------------|
| | | I alt | I jord-/ hagebruk | I skog- bruk | I tilleggs- næringar | | I alt | I jord-/ hagebruk | I skog- bruk | I tilleggs- næringar |
| 1998/99 | 3 947 | 1 635 984 | 1 571 884 | 27 737 | 36 363 | 1 919 | 494 945 | 482 206 | 1 960 | 10 779 |
| 1101 Eigersund | 174 | 54 529 | 53 729 | 520 | 280 | 86 | 19 007 | 18 889 | 40 | 78 |
| 1102 Sandnes | 321 | 145 461 | 140 711 | 500 | 4 250 | 130 | 38 596 | 37 951 | 180 | 465 |
| 1103 Stavanger | 67 | 31 249 | 30 949 | - | 300 | 33 | 13 682 | 13 182 | - | 500 |
| 1106 Haugesund | 20 | 7 125 | 6 925 | - | 200 | 16 | 3 389 | 3 243 | - | 146 |
| 1111 Sokndal | 72 | 19 615 | 19 340 | 175 | 100 | 32 | 4 885 | 4 785 | - | 100 |
| 1112 Lund | 102 | 34 349 | 32 746 | 1 463 | 140 | 44 | 10 524 | 10 499 | 5 | 20 |
| 1114 Bjerkreim | 196 | 91 373 | 87 708 | 1 803 | 1 862 | 86 | 23 595 | 23 225 | 20 | 350 |
| 1119 Hå | 412 | 197 640 | 196 185 | 470 | 985 | 226 | 68 804 | 68 214 | - | 590 |
| 1120 Klepp | 310 | 181 926 | 177 569 | - | 4 357 | 160 | 55 134 | 54 354 | - | 780 |
| 1121 Time | 240 | 122 760 | 121 229 | 450 | 1 081 | 113 | 30 468 | 28 706 | - | 1 762 |
| 1122 Gjesdal | 160 | 60 560 | 59 085 | - | 1 475 | 71 | 19 111 | 19 111 | - | - |
| 1124 Sola | 181 | 82 821 | 80 521 | - | 2 300 | 85 | 20 618 | 20 338 | - | 280 |
| 1127 Randaberg | 125 | 41 928 | 40 558 | - | 1 370 | 58 | 7 656 | 7 656 | - | - |
| 1129 Forsand | 53 | 21 645 | 20 745 | 400 | 500 | 23 | 4 630 | 4 630 | - | - |
| 1130 Strand | 134 | 33 186 | 32 001 | 822 | 363 | 60 | 11 796 | 11 766 | 30 | - |
| 1133 Hjelmeland | 161 | 60 746 | 54 076 | 5 110 | 1 560 | 77 | 18 237 | 17 787 | 200 | 250 |
| 1134 Suldal | 174 | 77 156 | 66 981 | 7 760 | 2 415 | 71 | 18 591 | 17 188 | 195 | 1 208 |
| 1135 Sauda | 63 | 15 203 | 13 173 | 1 930 | 100 | 36 | 4 541 | 3 911 | 630 | - |
| 1141 Finnøy | 168 | 67 663 | 66 433 | 750 | 480 | 104 | 28 701 | 27 821 | - | 880 |
| 1142 Rennesøy | 142 | 63 307 | 61 767 | 50 | 1 490 | 69 | 15 103 | 15 043 | - | 60 |
| 1144 Kvitsøy | 16 | 9 000 | 7 250 | - | 1 750 | : | : | : | : | : |
| 1145 Bokn | 27 | 7 461 | 7 421 | - | 40 | 12 | 1 943 | 1 928 | - | 15 |
| 1146 Tysvær | 178 | 54 271 | 49 554 | 2 337 | 2 380 | 104 | 22 130 | 20 180 | 600 | 1 350 |
| 1149 Karmøy | 212 | 57 183 | 51 878 | 60 | 5 245 | 104 | 20 666 | 19 051 | 30 | 1 585 |
| 1151 Utsira | 7 | 1 045 | 1 045 | - | - | : | : | : | : | : |
| 1154 Vindafjord | 232 | 96 782 | 92 305 | 3 137 | 1 340 | 115 | 32 413 | 32 023 | 30 | 360 |

Kjelde: Jordbruksteljing 1999, Statistisk sentralbyrå. **Meir informasjon:** <http://www.ssb.no/ft1999/>.

4.18. Arbeidsinnsats utført på driftseiningane av fast hjelp, etter kjønn og type arbeid. Rogaland. 1. august 1998-31. juli 1999.
Tal personar og timeverk

| | Mannleg fast hjelp på driftseinin- gane i alt. Tal | Timeverk utført av fast mannleg hjelp | | | | Kvinneleg fast hjelp på driftsein- ingane i alt. Tal | Timeverk utført av fast kvinneleg hjelp | | | |
|-----------------------|--|---------------------------------------|----------------------|-----------------|-------------------------|--|---|----------------------|-----------------|-------------------------|
| | | I alt | I jord-/ hagebruk | I skog- bruk | I tilleggs- næringar | | I alt | I jord-/ hagebruk | I skog- bruk | I tilleggs- næringar |
| 1998/99 | 2 111 | 1 110 890 | 1 065 363 | 7 002 | 38 525 | 630 | 351 697 | 326 894 | 185 | 24 618 |
| 1101 Eigersund | 93 | 38 791 | 37 511 | 380 | 900 | 32 | 7 225 | 6 425 | - | 800 |
| 1102 Sandnes | 151 | 101 021 | 93 991 | 150 | 6 880 | 49 | 40 435 | 39 135 | - | 1 300 |
| 1103 Stavanger | 53 | 57 848 | 54 528 | - | 3 320 | 27 | 28 155 | 26 555 | - | 1 600 |
| 1106 Haugesund | 13 | 7 354 | 7 254 | - | 100 | 6 | 1 275 | 1 015 | - | 260 |
| 1111 Sokndal | 26 | 9 524 | 9 426 | 70 | 28 | 7 | 1 355 | 1 355 | - | - |
| 1112 Lund | 47 | 21 851 | 21 102 | 719 | 30 | 3 | 605 | 500 | 35 | 70 |
| 1114 Bjerkreim | 91 | 29 084 | 28 443 | 425 | 216 | 13 | 4 055 | 4 055 | - | - |
| 1119 Hå | 276 | 146 541 | 143 541 | 300 | 2 700 | 75 | 36 005 | 36 005 | - | - |
| 1120 Klepp | 221 | 145 133 | 139 521 | 100 | 5 512 | 64 | 48 839 | 45 484 | - | 3 355 |
| 1121 Time | 142 | 73 844 | 70 234 | 100 | 3 510 | 48 | 21 248 | 19 490 | - | 1 758 |
| 1122 Gjesdal | 64 | 33 048 | 32 873 | 100 | 75 | 23 | 10 050 | 10 050 | - | - |
| 1124 Sola | 118 | 82 703 | 80 553 | - | 2 150 | 24 | 18 104 | 18 104 | - | - |
| 1127 Randaberg | 46 | 23 196 | 23 096 | - | 100 | 15 | 14 684 | 14 534 | - | 150 |
| 1129 Forsand | 25 | 9 205 | 9 131 | 74 | - | 7 | 2 314 | 2 314 | - | - |
| 1130 Strand | 64 | 19 366 | 19 066 | - | 300 | 6 | 828 | 828 | - | - |
| 1133 Hjelmeland | 73 | 34 673 | 30 633 | 970 | 3 070 | 26 | 9 154 | 4 969 | 150 | 4 035 |
| 1134 Suldal | 53 | 20 762 | 18 712 | 910 | 1 140 | 16 | 6 578 | 5 578 | - | 1 000 |
| 1135 Sauda | 24 | 6 783 | 4 693 | 390 | 1 700 | : | : | : | : | : |
| 1141 Finnøy | 114 | 58 651 | 57 731 | 610 | 310 | 42 | 15 469 | 14 999 | - | 470 |
| 1142 Rennesøy | 64 | 32 642 | 32 452 | 190 | - | 30 | 16 619 | 16 619 | - | - |
| 1144 Kvitsøy | : | : | : | : | : | : | : | : | : | : |
| 1145 Bokn | 19 | 7 013 | 7 013 | - | - | 8 | 1 820 | 1 800 | - | 20 |
| 1146 Tysvær | 115 | 61 995 | 60 886 | 50 | 1 059 | 42 | 22 043 | 20 643 | - | 1 400 |
| 1149 Karmøy | 105 | 50 712 | 46 362 | - | 4 350 | 34 | 29 176 | 20 776 | - | 8 400 |
| 1151 Utsira | : | : | : | : | : | - | - | - | - | - |
| 1154 Vindafjord | 109 | 37 920 | 35 431 | 1 464 | 1 025 | 31 | 15 211 | 15 211 | - | - |

Kjelde: Jordbruksteljing 1999, Statistisk sentralbyrå. **Meir informasjon:** <http://www.ssb.no/jt1999/>.

4.19. Arbeidsinnsats utført på driftseiningane av tilfeldig hjelp, etter kjønn og type arbeid. Rogaland. 1. august 1998-31. juli 1999. Tal personar og timeverk

| | Mannleg tilfeldig hjelp på driftseinin-gane i alt. Tal | Timeverk utført av tilfeldig mannleg hjelp | | | | Kvinneleg tilfeldig hjelp på driftseinin-gane i alt. Tal | Timeverk utført av tilfeldig kvinneleg hjelp | | | |
|-----------------------|--|--|------------------|-------------|---------------------|--|--|------------------|-------------|---------------------|
| | | I alt | I jord-/hagebruk | I skog-bruk | I tilleggs-næringar | | I alt | I jord-/hagebruk | I skog-bruk | I tilleggs-næringar |
| 1998/99 | 3 115 | 437 159 | 402 820 | 2 785 | 31 554 | 1 139 | 186 387 | 182 850 | 522 | 3 015 |
| 1101 Eigersund | 112 | 8 210 | 5 566 | 14 | 2 630 | 40 | 2 141 | 2 066 | - | 75 |
| 1102 Sandnes | 206 | 21 357 | 17 555 | - | 3 802 | 71 | 14 458 | 14 458 | - | - |
| 1103 Stavanger | 90 | 29 491 | 29 391 | - | 100 | 41 | 9 443 | 9 393 | - | 50 |
| 1106 Haugesund | 32 | 2 285 | 2 285 | - | - | 26 | 4 560 | 4 560 | - | - |
| 1111 Sokndal | 25 | 1 675 | 1 465 | 50 | 160 | : | : | : | : | : |
| 1112 Lund | 73 | 6 226 | 6 098 | 128 | - | 6 | 460 | 450 | 10 | - |
| 1114 Bjerkreim | 113 | 6 970 | 6 826 | 134 | 10 | 20 | 615 | 615 | - | - |
| 1119 Hå | 360 | 36 324 | 18 324 | - | 18 000 | 84 | 4 901 | 4 901 | - | - |
| 1120 Klepp | 330 | 81 609 | 80 479 | - | 1 130 | 140 | 25 411 | 25 201 | - | 210 |
| 1121 Time | 172 | 28 408 | 26 308 | - | 2 100 | 64 | 8 978 | 8 978 | - | - |
| 1122 Gjesdal | 136 | 9 075 | 8 625 | 200 | 250 | 25 | 3 375 | 3 075 | - | 300 |
| 1124 Sola | 233 | 55 989 | 55 989 | - | - | 113 | 31 337 | 31 337 | - | - |
| 1127 Randaberg | 156 | 30 680 | 30 630 | - | 50 | 134 | 36 455 | 36 455 | - | - |
| 1129 Forsand | 28 | 1 394 | 1 144 | - | 250 | 8 | 1 724 | 1 474 | - | 250 |
| 1130 Strand | 46 | 4 185 | 3 355 | 630 | 200 | 24 | 2 590 | 2 390 | 200 | - |
| 1133 Hjelmeland | 53 | 6 464 | 6 294 | 50 | 120 | 26 | 1 958 | 1 238 | - | 720 |
| 1134 Suldal | 89 | 6 994 | 6 199 | 745 | 50 | 36 | 2 382 | 1 982 | - | 400 |
| 1135 Sauda | 29 | 1 317 | 1 247 | 70 | - | 4 | 253 | 253 | - | - |
| 1141 Finnøy | 164 | 23 230 | 21 137 | - | 2 093 | 66 | 8 509 | 7 899 | - | 610 |
| 1142 Rennesøy | 99 | 9 737 | 9 542 | 20 | 175 | 101 | 11 553 | 11 543 | 10 | - |
| 1144 Kvitsøy | 8 | 1 630 | 1 630 | - | - | : | : | : | : | : |
| 1145 Bokn | 17 | 1 663 | 1 663 | - | - | 3 | 327 | 327 | - | - |
| 1146 Tysvær | 146 | 12 855 | 12 557 | 208 | 90 | 32 | 3 129 | 2 437 | 292 | 400 |
| 1149 Karmøy | 186 | 22 465 | 22 305 | 25 | 135 | 36 | 6 943 | 6 943 | - | - |
| 1151 Utsira | 3 | 130 | 130 | - | - | - | - | - | - | - |
| 1154 Vindafjord | 209 | 26 796 | 26 076 | 511 | 209 | 35 | 4 319 | 4 319 | - | - |

Kjelde: Jordbruksteljing 1999, Statistisk sentralbyrå. Meir informasjon: <http://www.ssb.no/jt1999/>.

4.20. Arbeid utført av innleigde sjølvstendig næringsdrivande. Rogaland. 1. august 1998-31. juli 1999. Tal personar og timeverk

| | Sjølvstendig næringsdrivande i alt | | Til løpande drift/produksjon | | Til vedlikehald av driftsbygningar | | Til nyanlegg av driftsbygningar | | Til grøf팅/nydyrking | |
|-----------------------|------------------------------------|----------|------------------------------|----------|------------------------------------|----------|---------------------------------|----------|--------------------------|----------|
| | Talet på drifts-einingar | Timeverk | Talet på drifts-einingar | Timeverk | Talet på drifts-einingar | Timeverk | Talet på drifts-einingar | Timeverk | Talet på drifts-einingar | Timeverk |
| 1998/99 | 4 831 | 305 813 | 4 680 | 109 100 | 592 | 47 018 | 327 | 106 383 | 636 | 43 312 |
| 1101 Eigersund | 192 | 7 525 | 187 | 4 837 | 16 | 1 017 | 8 | 329 | 16 | 1 342 |
| 1102 Sandnes | 391 | 24 911 | 386 | 12 214 | 46 | 4 361 | 22 | 5 047 | 53 | 3 289 |
| 1103 Stavanger | 92 | 5 781 | 89 | 2 141 | 11 | 1 110 | 9 | 2 330 | 5 | 200 |
| 1106 Haugesund | 31 | 813 | 29 | 519 | 3 | 234 | : | : | : | : |
| 1111 Sokndal | 62 | 1 921 | 61 | 1 155 | 5 | 344 | : | : | : | : |
| 1112 Lund | 113 | 6 196 | 111 | 2 364 | 14 | 1 657 | 5 | 1 185 | 15 | 990 |
| 1114 Bjerkreim | 180 | 9 564 | 162 | 3 375 | 32 | 1 290 | 12 | 1 739 | 38 | 3 160 |
| 1119 Hå | 543 | 49 292 | 525 | 12 091 | 94 | 8 024 | 56 | 19 077 | 88 | 10 100 |
| 1120 Klepp | 426 | 36 012 | 415 | 11 615 | 71 | 7 672 | 33 | 14 832 | 55 | 1 893 |
| 1121 Time | 322 | 36 634 | 317 | 13 279 | 73 | 7 193 | 32 | 13 004 | 54 | 3 158 |
| 1122 Gjesdal | 155 | 5 857 | 152 | 2 714 | 19 | 584 | 6 | 970 | 20 | 1 589 |
| 1124 Sola | 228 | 9 602 | 226 | 4 838 | 25 | 1 193 | 11 | 2 715 | 22 | 856 |
| 1127 Randaberg | 127 | 7 734 | 125 | 5 353 | 15 | 759 | 10 | 1 317 | 15 | 305 |
| 1129 Forsand | 57 | 2 669 | 56 | 1 278 | 6 | 385 | 3 | 700 | 4 | 306 |
| 1130 Strand | 157 | 4 948 | 156 | 2 724 | 6 | 84 | 7 | 2 000 | 4 | 140 |
| 1133 Hjelmeland | 187 | 8 063 | 181 | 3 061 | 11 | 1 479 | 7 | 1 975 | 23 | 1 548 |
| 1134 Suldal | 192 | 13 197 | 183 | 3 372 | 12 | 988 | 11 | 6 535 | 16 | 2 302 |
| 1135 Sauda | 66 | 2 339 | 64 | 1 233 | 5 | 290 | 4 | 375 | 8 | 441 |
| 1141 Finnøy | 207 | 14 853 | 189 | 3 825 | 31 | 1 232 | 21 | 7 002 | 41 | 2 794 |
| 1142 Rennesøy | 175 | 16 003 | 170 | 3 582 | 21 | 1 642 | 23 | 10 447 | 9 | 332 |
| 1144 Kvitsøy | 11 | 356 | 9 | 76 | 5 | 160 | : | : | : | : |
| 1145 Bokn | 40 | 1 422 | 38 | 439 | 3 | 235 | : | : | : | : |
| 1146 Tysvær | 252 | 12 546 | 238 | 2 769 | 24 | 1 477 | 15 | 5 465 | 46 | 2 835 |
| 1149 Karmøy | 296 | 9 138 | 290 | 4 959 | 14 | 1 270 | 9 | 1 337 | 28 | 1 572 |
| 1151 Utsira | 6 | 81 | 6 | 71 | - | - | : | : | : | : |
| 1154 Vindafjord | 323 | 18 356 | 315 | 5 216 | 30 | 2 338 | 19 | 7 830 | 60 | 2 972 |

Kjelde: Jordbruksteljing 1999, Statistisk sentralbyrå. Meir informasjon: <http://www.ssb.no/jt1999/>.

4.21. Driftseiningar med tilleggsnæringar. Rogaland. 1999

| | Driftsein- gar med tilleggs- næringar | Leige- køyring | Camping/ hytteut- leige/gards- turisme | Bearbei- ding av eige skogsvirke | Produksjon av juletre/ pyntegrønt | Bortfeste av tomter | Utleige av våningshus eller drifts- bygningar | Utleige av jordbruks- areal | Utleige av jakt-/ fiskerett | Andre tilleggs- næringar ¹ |
|-----------------------|--|-------------------|---|--|---|------------------------|--|-----------------------------------|-----------------------------------|---|
| 1998/99 | 2 123 | 798 | 202 | 221 | 120 | 187 | 305 | 572 | 316 | 270 |
| 1101 Eigersund | 71 | 29 | 8 | 8 | 6 | : | 7 | 18 | 10 | 12 |
| 1102 Sandnes | 169 | 55 | 5 | 7 | 10 | 6 | 27 | 67 | 11 | 28 |
| 1103 Stavanger | 32 | 11 | : | - | 3 | - | 13 | 8 | - | 8 |
| 1106 Haugesund | 12 | 3 | : | - | - | - | 4 | : | - | : |
| 1111 Sokndal | 24 | 9 | : | 5 | - | 9 | : | 4 | 3 | 3 |
| 1112 Lund | 53 | 22 | 8 | 19 | 8 | 3 | 4 | 7 | 9 | 8 |
| 1114 Bjerkreim | 111 | 51 | 13 | 21 | 11 | 10 | : | 15 | 37 | 17 |
| 1119 Hå | 174 | 69 | 9 | : | : | 3 | 16 | 75 | 22 | 12 |
| 1120 Klepp | 188 | 76 | 5 | - | 3 | 3 | 29 | 70 | 19 | 31 |
| 1121 Time | 109 | 40 | - | 4 | 4 | : | 15 | 52 | 18 | 12 |
| 1122 Gjesdal | 75 | 40 | 8 | 3 | 3 | 21 | 9 | 17 | 17 | 3 |
| 1124 Sola | 103 | 29 | 3 | - | : | : | 29 | 50 | - | 11 |
| 1127 Randaberg | 57 | 13 | - | : | 4 | : | 15 | 30 | : | 5 |
| 1129 Forsand | 38 | 15 | 6 | 8 | 3 | 11 | : | 3 | 9 | 8 |
| 1130 Strand | 68 | 19 | 10 | 8 | 9 | 10 | 13 | 20 | 8 | 6 |
| 1133 Hjelmeland | 113 | 35 | 21 | 16 | 9 | 15 | 13 | 20 | 21 | 13 |
| 1134 Suldal | 173 | 59 | 38 | 58 | 13 | 45 | 14 | 13 | 67 | 13 |
| 1135 Sauda | 47 | 17 | 5 | 17 | 4 | 14 | 7 | 4 | 11 | : |
| 1141 Finnøy | 99 | 30 | 10 | 4 | 10 | 19 | 18 | 21 | 7 | 14 |
| 1142 Rennesøy | 54 | 19 | 8 | : | : | : | 11 | 14 | - | 12 |
| 1144 Kvitsøy | : | : | : | - | - | - | : | 3 | - | : |
| 1145 Bokn | 19 | 8 | 3 | - | - | : | - | 3 | : | : |
| 1146 Tysvær | 103 | 38 | 16 | 13 | 9 | : | 23 | 18 | 12 | 14 |
| 1149 Karmøy | 85 | 36 | 8 | : | - | - | 14 | 23 | : | 17 |
| 1151 Utsira | : | : | - | - | - | - | - | : | - | - |
| 1154 Vindafjord | 139 | 72 | 13 | 25 | 8 | 7 | 18 | 15 | 31 | 16 |

¹Omfattar blant anna pelsdyrhald, vidare arbeidning og sal av eigenproduserte jordbruksprodukt, rideskule.

Kjelde: Jordbruksteljing 1999, Statistisk sentralbyrå. **Meir informasjon:** <http://www.ssb.no/jt1999/>.

5. Gartneri- og hagebruk

I kapitlet er det teke med nokre hovudresultat frå Rogaland fylke. Det er relativt få driftseiningar med dei ulike produksjonane, og konfidensialitetsomsyn gjer det i einiskilde høve vanskeleg å presentere detaljerte kommuneresultat. Difor er det berre presentert tal for fylket og ein del utvalde kommunar. Meir og detaljert statistikk vil bli presentert i hovudpublikasjonen frå teljinga.

I 1999 var det 228 driftseiningar med minst 2 dekar grønsaker på friland. Dette er 151 færre driftseiningar enn i 1989. Grønsaksarealet har auka med 1 459 dekar i 1989 til 5 873 dekar i 1999. Gulrot var den viktigaste kulturen, som vart dyrka på vel 2 500 dekar.

Talet på fruktprodusentar har gått tilbake frå 152 til 109 i 1999. Frukttrearealet gjekk tilbake frå 1 443 dekar i 1989 til 1 068 dekar.

84 driftseiningar dyrka bær på i alt 683 dekar i 1999. Dette var 54 færre produsentar, og 35 dekar mindre enn ti år tidlegare.

228 driftseiningar med minst 300 m² veksthus hadde til saman 550 935 m² veksthus. Dette var 85 færre driftseiningar, men 35 144 m² større areal. Det vart dyrka tomat på 257 000 m². Energibruken har endra seg mykje sidan 1989. Fyringsolje nr. 1 og elektrisitet var i 1999 dei viktigaste energikjeldene. Elektrisitetsforbruket vart nær firedobla, medan bruk av fyringsolje nr. 3-6 og kol, koks mv. har gått sterkt tilbake.

5.1. Driftseiningar¹ og areal med grønnsaker, frukt, bær og veksthus. Rogaland. 1985, 1989 og 1999

| | Driftseiningar med grønnsaker på friland | Driftseiningar med frukt | Driftseiningar med bær ² | Driftseiningar med veksthus | Areal med grønnsaker på friland. Dekar | Areal med frukt. Dekar | Areal med bær ² . Dekar | Areal med veksthus. m ² |
|---------------------------|--|-----------------------------|--|--------------------------------|--|------------------------------|--|--|
| 1985 | 392 | 182 | 170 | 362 | 3 918 | 1 402 | 835 | 508 795 |
| 1989 | 379 | 152 | 138 | 313 | 4 414 | 1 443 | 718 | 515 791 |
| 1999 | 228 | 109 | 84 | 228 | 5 873 | 1 068 | 683 | 550 935 |
| 1102 Sandnes | 14 | : | 5 | 10 | 199 | : | 34 | 22 490 |
| 1103 Stavanger | 6 | : | 6 | 22 | 127 | : | 33 | 68 490 |
| 1106 Haugesund | : | - | : | 3 | : | - | : | 4 010 |
| 1119 Hå | 33 | - | 4 | 9 | 1 233 | - | 20 | 15 780 |
| 1120 Klepp | 89 | : | : | 30 | 2 326 | : | : | 116 830 |
| 1121 Time | 4 | - | - | 5 | 70 | - | - | 10 830 |
| 1124 Sola | 17 | - | 4 | 10 | 553 | - | 133 | 61 200 |
| 1127 Randaberg | 29 | - | - | 6 | 1 084 | - | - | 11 480 |
| 1130 Strand | - | 11 | 7 | 3 | - | 125 | 62 | 3 700 |
| 1133 Hjelmeland | : | 32 | 18 | 7 | : | 527 | 171 | 11 352 |
| 1134 Suldal | - | 13 | 3 | - | - | 118 | 22 | - |
| 1141 Finnøy | 5 | 25 | 7 | 67 | 29 | 199 | 13 | 118 178 |
| 1142 Rennesøy | 5 | 3 | : | 42 | 55 | 3 | : | 64 420 |
| 1146 Tysvær | 3 | 11 | 11 | 6 | 19 | 51 | 37 | 12 700 |
| 1149 Karmøy | 14 | - | : | 4 | 137 | - | : | 15 785 |
| 1154 Vindafjord | 3 | 5 | 10 | 4 | 13 | 8 | 29 | 13 690 |
| Andre kommunar i Rogaland | 3 | 5 | 3 | - | 12 | 22 | 21 | - |

¹Omfattar driftseiningar med minst 2 dekar grønnsaker på friland, 1 dekar frukt (før 1999: minst 50 frukttre) eller bær eller minst 300 m² veksthus. ²Tala før 1999 omfattar jordbær, bringebær og solbær. 1999-tala omfattar òg andre bær.

Kjelde: Hagebruksteljing 1985, Landbruksteljing 1989, Jordbruksteljing 1999, Statistisk sentralbyrå. **Meir informasjon:** <http://www.ssb.no/ft/1999/>.

5.2. Areal¹ med grønnsaker på friland. Rogaland. 1985, 1989 og 1999. Dekar

| | Grønnsaker på friland i alt | Gulrot | Matkålrot | Kinakål | Isberg- salat | Blomkål | Hovudkål | Broccoli | Purre | Rosenkål | Andre grønnsaker |
|---------------------------|-----------------------------------|--------|------------------|---------|------------------|---------|----------|----------|-------|----------|---------------------|
| 1985 | 3 918 | 2 236 | ² 142 | 87 | 32 | 468 | 570 | .. | 63 | 48 | 272 |
| 1989 | 4 414 | 1 854 | 474 | 342 | 51 | 374 | 692 | .. | 81 | 75 | 470 |
| 1999 | 5 873 | 2 547 | 733 | 484 | 432 | 362 | 358 | 240 | 183 | 153 | 381 |
| 1102 Sandnes | 199 | 27 | 59 | - | - | 37 | 44 | : | : | 20 | 4 |
| 1103 Stavanger | 127 | : | 64 | - | 34 | 7 | : | 6 | : | 6 | 7 |
| 1119 Hå | 1 233 | 1 018 | 133 | : | - | - | : | - | - | : | 40 |
| 1120 Klepp | 2 326 | 1 206 | 253 | 198 | : | 127 | 209 | 174 | 56 | 3 | 100 |
| 1121 Time | 70 | : | : | - | - | : | - | - | : | - | 5 |
| 1124 Sola | 553 | 161 | 106 | : | - | 14 | 39 | 12 | 71 | 61 | 21 |
| 1127 Randaberg | 1 084 | 11 | : | 213 | 398 | 160 | 39 | 38 | : | 38 | 175 |
| 1141 Finnøy | 29 | - | - | - | : | - | - | - | 18 | : | 8 |
| 1142 Rennesøy | 55 | - | 48 | : | - | : | : | : | - | : | 4 |
| 1149 Karmøy | 137 | 86 | 37 | - | - | : | : | - | - | - | 10 |
| Andre kommunar i Rogaland | 62 | 8 | 21 | - | - | 11 | 7 | 4 | : | : | 8 |

¹Omfattar driftseiningar med minst 2 dekar grønnsaker på friland. ²Omfattar berre tidlegproduksjon.

Kjelde: Hagebruksteljing 1985, Landbruksteljing 1989, Jordbruksteljing 1999, Statistisk sentralbyrå. **Meir informasjon:** <http://www.ssb.no/ft/1999/>.

5.3. Areal med frukt¹. Rogaland. 1985, 1989 og 1999. Dekar

| | Frukt i alt | Eple | Pærer | Plommer | Kirsebær/morellar |
|---------------------------------|-------------|------|-------|---------|-------------------|
| 1985 | 1 402 | 586 | 344 | 420 | 52 |
| 1989 | 1 443 | 728 | 344 | 323 | 47 |
| 1999 | 1 068 | 556 | 146 | 249 | 117 |
| 1130 Strand | 125 | 60 | : | 35 | : |
| 1133 Hjelmeland | 527 | 323 | 90 | 82 | 33 |
| 1134 Suldal | 118 | 58 | : | 35 | : |
| 1141 Finnøy | 199 | 95 | 33 | 51 | 20 |
| 1146 Tysvær | 51 | 10 | 3 | 30 | 8 |
| Andre kommunar i Rogaland | 48 | 10 | - | 17 | 21 |

¹Omfattar driftseiningar med minst 1 dekar frukttre i 1999 og driftseiningar med minst 50 frukttre i 1985 og 1989.

Kjelde: Hagebruksteljing 1985, Landbruksteljing 1989, Jordbruksteljing 1999, Statistisk sentralbyrå. **Meir informasjon:** <http://www.ssb.no/ft/1999/>.

5.4. Driftseiningar¹ og areal med bærdrking på friland². Rogaland. 1985, 1989 og 1999

| | Driftseiningar med bærdrking | Bærearal i alt. Dekar | Driftseiningar med jordbærdrking | Jordbærearal i alt. Dekar | Areal av andre bær. Dekar |
|---------------------------------|------------------------------|-----------------------|----------------------------------|---------------------------|---------------------------|
| 1985 | 170 | 835 | 131 | 597 | 238 |
| 1989 | 138 | 718 | 111 | 572 | 146 |
| 1999 | 84 | 683 | 59 | 589 | 94 |
| 1102 Sandnes | 5 | 34 | 4 | 31 | 3 |
| 1103 Stavanger | 6 | 33 | 5 | 27 | 6 |
| 1119 Hå | 4 | 20 | 3 | 16 | 4 |
| 1124 Sola | 4 | 133 | 4 | 133 | - |
| 1130 Strand | 7 | 62 | 6 | 52 | 10 |
| 1133 Hjelmeland | 18 | 171 | 13 | 159 | 13 |
| 1134 Suldal | 3 | 22 | 3 | 19 | 3 |
| 1141 Finnøy | 7 | 13 | 3 | 8 | 5 |
| 1146 Tysvær | 11 | 37 | 7 | 19 | 18 |
| 1154 Vindafjord | 10 | 29 | 5 | 20 | 9 |
| Andre kommunar i Rogaland | 9 | 128 | 6 | 105 | 23 |

¹Omfattar driftseiningar med minst 1 dekar bær på friland. ²Tala før 1999 omfattar jordbær, bringebær og solbær. 1999-tala omfattar òg andre bær.

Kjelde: Hagebruksteljing 1985, Landbruksteljing 1989, Jordbruksteljing 1999, Statistisk sentralbyrå. Meir informasjon: <http://www.ssb.no/jt1999/>.

5.5. Armaturar og vekstlys i veksthus¹. Rogaland. 1985, 1989 og 1999

| | Driftseiningar med armaturar i alt | Høgtrykk natriumdamp | | | Høgtrykk kvikksølv halogen | | | Andre armaturar | | |
|---------------------------|------------------------------------|----------------------------|--------------------|-------------------------------|----------------------------|--------------------|-------------------------------|----------------------------|--------------------|-------------------------------|
| | | Driftseiningar med oppgåve | Talet på armaturar | Opplyst areal. m ² | Driftseiningar med oppgåve | Talet på armaturar | Opplyst areal. m ² | Driftseiningar med oppgåve | Talet på armaturar | Opplyst areal. m ² |
| 1985 | 110 | 32 | 3 031 | .. | 34 | 1 373 | .. | 84 | 7 964 | .. |
| 1989 | 109 | 44 | 6 122 | .. | 42 | 2 627 | .. | 73 | 7 361 | .. |
| 1999 | 97 | 63 | 23 111 | 122 838 | 27 | 6 380 | 28 370 | 35 | 3 388 | 8 319 |
| 1102 Sandnes | 9 | 5 | 1 805 | 14 740 | : | : | : | 6 | 836 | 2 410 |
| 1103 Stavanger | 17 | 11 | 3 741 | 20 090 | 5 | 3 250 | 16 000 | 4 | 163 | 500 |
| 1120 Klepp | 13 | 10 | 6 640 | 21 680 | 3 | 734 | 4 000 | 4 | 285 | 830 |
| 1124 Sola | 7 | 4 | 3 498 | 24 400 | 3 | 1 726 | 3 370 | : | : | : |
| 1127 Randaberg | 3 | : | : | : | - | - | - | : | : | : |
| 1141 Finnøy | 20 | 15 | 1 445 | 7 598 | 5 | 252 | 1 650 | 8 | 464 | 756 |
| 1142 Rennesøy | 6 | : | : | : | : | : | : | 5 | 902 | 1 920 |
| 1146 Tysvær | 6 | 4 | 1 197 | 7 290 | : | : | : | : | : | : |
| 1149 Karmøy | 3 | 3 | 1 088 | 8 690 | - | - | - | - | - | - |
| Andre kommunar i Rogaland | 13 | 7 | 1 948 | 8 920 | 6 | 268 | 2 540 | 5 | 466 | 1 133 |

¹Omfattar driftseiningar med minst 300 m² veksthus.

Kjelde: Hagebruksteljing 1985, Landbruksteljing 1989, Jordbruksteljing 1999, Statistisk sentralbyrå. Meir informasjon: <http://www.ssb.no/jt1999/>.

5.6. Driftseiningar¹ med veksthus og energibruk² i veksthus. Rogaland. 1985, 1989 og 1999

| | Driftseiningar med veksthus | Areal med veksthus. m ² | | | Talet på veksthus | | | 1 000 l fyringsolje nr. 1 | 1 000 kWh i alt |
|---------------------------|-----------------------------|------------------------------------|-----------------|----------------------------------|-------------------|-----------------|----------------------------------|---------------------------|-----------------|
| | | I alt | Med varmeanlegg | Utan varmeanlegg, inkl. plasthus | I alt | Med varmeanlegg | Utan varmeanlegg, inkl. plasthus | | |
| 1985 | 362 | 508 795 | 455 732 | 53 063 | 861 | 701 | 160 | 13 364 | 34 729 |
| 1989 | 313 | 515 791 | 477 016 | 38 775 | 753 | 633 | 120 | 16 696 | 24 003 |
| 1999 | 228 | 550 935 | 517 760 | 33 175 | 688 | 582 | 106 | 14 486 | 94 743 |
| 1102 Sandnes | 10 | 22 490 | 20 470 | 2 020 | 34 | 26 | 8 | 819 | 6 142 |
| 1103 Stavanger | 22 | 68 490 | 65 680 | 2 810 | 99 | 90 | 9 | 1 028 | 20 472 |
| 1106 Haugesund | 3 | 4 010 | 2 920 | 1 090 | 9 | 4 | 5 | 57 | : |
| 1119 Hå | 9 | 15 780 | 15 780 | - | 19 | 19 | - | 337 | 5 937 |
| 1120 Klepp | 30 | 116 830 | 113 380 | 3 450 | 119 | 112 | 7 | 4 293 | 18 155 |
| 1121 Time | 5 | 10 830 | 10 030 | 800 | 16 | 13 | 3 | 80 | 2 772 |
| 1124 Sola | 10 | 61 200 | 56 700 | 4 500 | 60 | 47 | 13 | 384 | 11 964 |
| 1127 Randaberg | 6 | 11 480 | 7 780 | 3 700 | 16 | 9 | 7 | : | 2 001 |
| 1130 Strand | 3 | 3 700 | 3 700 | - | 3 | 3 | - | 67 | : |
| 1133 Hjelmeland | 7 | 11 352 | : | : | 13 | : | : | 450 | 710 |
| 1141 Finnøy | 67 | 118 178 | 114 058 | 4 120 | 139 | 129 | 10 | 3 814 | 14 439 |
| 1142 Rennesøy | 42 | 64 420 | 58 800 | 5 620 | 83 | 72 | 11 | 2 281 | 4 206 |
| 1146 Tysvær | 6 | 12 700 | 11 390 | 1 310 | 22 | 17 | 5 | 373 | 2 786 |
| 1149 Karmøy | 4 | 15 785 | 12 950 | 2 835 | 43 | 17 | 26 | : | 2 121 |
| 1154 Vindafjord | 4 | 13 690 | : | : | 13 | : | : | 195 | 2 197 |
| Andre kommunar i Rogaland | - | - | - | - | - | - | - | - | - |

¹Omfattar driftseiningar med minst 300 m² veksthus. ²Energibruk gjeld åra 1984, 1988 og 1998.

Kjelde: Hagebruksteljing 1985, Landbruksteljing 1989, Jordbruksteljing 1999, Statistisk sentralbyrå. Meir informasjon: <http://www.ssb.no/jt1999/>.

5.7. Produksjon av tomat og agurk i veksthus¹. Rogaland, 1984, 1988 og 1998

| | Driftseiningar med tomat i veksthus | Areal med tomat. Årskvadratmeter ² | Driftseiningar med agurk i veksthus | Areal med agurk. Årskvadratmeter ² |
|------------------------------|-------------------------------------|---|-------------------------------------|---|
| 1984 | 257 | .. | 41 | .. |
| 1988 | 216 | .. | 33 | .. |
| 1998 | 145 | 257 760 | 30 | 82 150 |
| 1103 Stavanger | 3 | 6 200 | 4 | 19 230 |
| 1119 Hå | 6 | 9 190 | : | : |
| 1120 Klepp | 20 | 44 210 | 11 | 33 580 |
| 1121 Time | 3 | 4 570 | : | : |
| 1124 Sola | 3 | 14 500 | 3 | 12 100 |
| 1133 Hjelmeland | 6 | 10 402 | - | - |
| 1141 Finnøy | 61 | 102 068 | 5 | 6 820 |
| 1142 Rennesøy | 33 | 52 850 | : | : |
| 1154 Vindafjord | 4 | 6 740 | : | : |
| Andre kommunar i Rogaland .. | 6 | 7 030 | : | : |

¹Omfattar driftseiningar med minst 300 m² veksthus. ²Veksthusarealet skal berre reknast ein gong. Dersom det er teke fleire avlingar av ein eller fleire kulturar, skal arealet reknast ut etter kor lenge kvar kultur har blitt dyrka. Før 1999 vart arealet telt fleire gongar.

Kjelde: Hagebruksteljing 1985, Landbruksteljing 1989, Jordbruksteljing 1999, Statistisk sentralbyrå. **Meir informasjon:** <http://www.ssb.no/ft1999/>.

5.8. Produksjon av blomster i veksthus¹. Rogaland, 1984, 1988 og 1998. 1 000 stk

| | Driftseiningar med ferdigvare av blomstrande potteplanter i alt | Tal blomstrande potteplanter, ferdigvare | | Driftseiningar med ferdigvare av utplantingsplanter i alt | Tal utplantingsplanter, ferdigvare | | | | | |
|---------------------------|---|--|-------------|---|------------------------------------|---------------|---------|-----------|---------|---------------|
| | | I alt | Julestjerne | | I alt | Stemorsblomst | Lobelia | Margeritt | Petunia | Fløyelsblomst |
| 1984 | 50 | 1 882 | 269 | .. | .. | .. | .. | .. | .. | .. |
| 1988 | 51 | 2 476 | 352 | .. | .. | .. | .. | .. | .. | .. |
| 1998 | 37 | 4 022 | 511 | 46 | 3 170 | 808 | 705 | 421 | 245 | 208 |
| 1102 Sandnes | 7 | 543 | 82 | 10 | 331 | 41 | : | 127 | 20 | 18 |
| 1103 Stavanger | 5 | 796 | 60 | 7 | 482 | : | 225 | 120 | : | 21 |
| 1120 Klepp | 7 | 1 041 | 206 | 5 | 656 | 152 | 78 | 96 | 98 | 56 |
| 1141 Finnøy | : | : | : | 4 | 92 | : | : | 9 | : | - |
| 1146 Tysvær | 5 | 593 | 58 | 6 | 227 | 81 | 34 | : | 38 | 28 |
| 1149 Karmøy | : | : | : | 3 | 324 | 87 | 107 | 34 | 23 | 28 |
| Andre kommunar i Rogaland | 7 | 707 | 36 | 11 | 1 058 | 362 | 229 | : | 64 | 57 |

¹Omfattar driftseiningar med minst 300 m² veksthus.

Kjelde: Hagebruksteljing 1985, Landbruksteljing 1989, Jordbruksteljing 1999, Statistisk sentralbyrå. **Meir informasjon:** <http://www.ssb.no/ft1999/>.



Jordbruksteljing 31. juli 1999 - Hovudskjema

Generelle opplysningar, eigdomsforhold og areal

Grønt tlf.nr.: 800 41 051

Vedlegg A Appendix A

1. **Kryss av for om brukar(ane) er:**
- Enkeltperson, ektepar, sambuarar → spm. 2
 Ansvarleg selskap (samdrift) → spm. 9
 Anna (AS, institusjon mv.) → spm. 9

2. **Eig brukar(ane) hovudbruket?**
- Ja → spm. 5
 Nei → spm. 3

3. **Vert hovudbruket leigd frå familie?**
- Ja → spm. 4
 Nei → spm. 4

4. **Eig brukar(ane) landbrukseigedom i tillegg til det leigde hovudbruket?**
- Ja → spm. 9
 Nei → spm. 11

5. **Kva år fekk brukar(ane) eigdomsrett til hovudbruket?**
-

6. **Hadde overtakar (kjøpar) odelsrett?**
- Ja → spm. 7
 Nei → spm. 9

7. **Kryss av for kven som hadde odelsrett:**
- Mann
 Kvinne

8. **Kryss av for overtakar sin odelsrett:**
- Best odelsrett
 Odelsrett, men ikkje best rett

9. **Gi opp areal som brukar(ane) eig. Dekar.** Omfattar areal i kommunen der hovudbruket ligg og i eventuelt andre kommunar. Areal skal inngå i driftseininga.

| | | |
|---------------------------|----------------------|----------------------|
| Kommunenamn: | <input type="text"/> | <input type="text"/> |
| Eigd jordbruksareal | <input type="text"/> | <input type="text"/> |
| Eigd produktivt skogareal | <input type="text"/> | <input type="text"/> |
| Eigd anna landareal | <input type="text"/> | <input type="text"/> |
| Sum eigd landareal | <input type="text"/> | <input type="text"/> |

10. **Leiger brukar(ane) jordbruksareal i tillegg til eigd jordbruksareal?**
- Ja → spm. 11
 Nei → spm. 14

11. **Gi opp jordbruksareal i dekar som brukar(ane) leiger.**
- Areal utan skriftleg kontrakt
- Areal med skriftleg kontrakt på 1 - 4 år
- Areal med skriftleg kontrakt på 5 år eller meir
- Sum leigd jordbruksareal**
- Av dette areal som det vert betalt leige for i 1999

12. **Gi opp samla betaling for innleigd jordbruksareal i 1999 (kr utan mva.).**

13. **Er det felles grense mellom jordbruksarealet på hovudbruket og heile eller delar av det leigde jordbruksarealet?**
- Ja Nei

14. **Kor stort jordbruksareal, medrekna leigd areal, er i drift 31. juli 1999?** daa

15. **Kor mange teigar og jordstykke består jordbruksarealet av? Sjå rettleinga.**
- Med **teig** meinast jordbruksareal som er heilt omslutta av areal tilhøyrande andre eigedommar. Ein teig består av eitt eller fleire jordstykke.
- Med **jordstykke** meinast samanhengande jordbruksareal som er avgrensa av veg, bekk, skog mv.
- | | Tal teigar | Tal jordstykke |
|--|----------------------|----------------------|
| Hovudbrukets jordbruksareal i drift | <input type="text"/> | <input type="text"/> |
| Anna eigd/leigd jordbruksareal i drift | <input type="text"/> | <input type="text"/> |

16. **Kor lang køyreveg i kilometer er det frå tunet på hovudbruket til det jordstykket som ligg lengst unna?** km

17. **Vart det i 5-årsperioden 1994-1998 foreteke grøfting av driftseiningas jordbruksareal, medrekna leigd areal?**
- Ja → spm. 18
 Nei → spm. 19

18. **Kor mange dekar vart grøfta i 5-årsperioden?** daa

19. **Vart det i 5-årsperioden 1994-1998 foreteke nydyrking av jordbruksareal eller rydding av anna innmarksbeite på driftseininga, medrekna leigd areal?**
- Ja → spm. 20
 Nei → spm. 22

20. **Kor mange dekar vart nydyrka/rydda i 5-årsperioden?**
- | Fulldyrka jord | Overflatedyrka jord | Rydda anna innmarksbeite |
|--------------------------|--------------------------|--------------------------|
| <input type="text"/> daa | <input type="text"/> daa | <input type="text"/> daa |

21. **Kor mange dekar av ulike arealtypar vart dyrka opp/rydda i 5-årsperioden?**
- | | | |
|--|----------------------|-----|
| Produktiv skog | <input type="text"/> | daa |
| Fastmark (lyng, krattskog mv.) | <input type="text"/> | daa |
| Myr | <input type="text"/> | daa |
| Overflatedyrka jord som vart fulldyrka | <input type="text"/> | daa |
| Anna innmarksbeite som vart fulldyrka eller overflatedyrka | <input type="text"/> | daa |

22. Vart det i 5-årsperioden 1994-1998 teke i bruk jordbruksareal på driftseininga, medrekna leigd areal, som hadde vore ute av drift i minst 2 år?

Ja → spm. 23
 Nei → spm. 24

23. Kor mange dekar vart teke i bruk i 1994-1998 etter å ha vore ute av drift i minst 2 år?

Fulldyrka jord daa Overflatedyrka jord daa Anna innmarksbeite daa

24. Kor mykje nitrogen og fosfor i handelsingjødsel vart i gjennomsnitt tilført i 1998? Sjå rettleiinga.

Fulldyrka eng Korn og oljevekstar til mogning

Nitrogen (N) . , kg/daa , kg/daa

Fosfor (P) . . . , kg/daa , kg/daa

25. Er det eng til slått eller beite på driftseininga?

Ja → spm. 26
 Nei → spm. 27

26. Gi opp engareal i dekar, inkludert leigd areal, fordelt på fulldyrka og overflatedyrka eng og etter alder på enga. Fulldyrka eng skal samsvare med kode 210 på Søknad om produksjonstilskott og overflatedyrka eng skal samsvare med kode 211. Anna innmarksbeite, kode 212, skal ikkje takast med.

| | Fulldyrka | Overflatedyrka |
|---|----------------------|----------------------|
| Eng, 0-1 år gamal | <input type="text"/> | <input type="text"/> |
| Eng, 2-4 år gamal | <input type="text"/> | <input type="text"/> |
| Eng, 5-9 år gamal | <input type="text"/> | <input type="text"/> |
| Eng, 10 år og eldre | <input type="text"/> | <input type="text"/> |
| Engareal i alt 31. juli 1999 | <input type="text"/> | <input type="text"/> |
| Av dette engareal som i 1999 berre blir beita . . | <input type="text"/> | <input type="text"/> |

Driftsbygningar

27. Gi opplysningar om den einssilde driftsbygning brukar(ane) disponerer på driftseininga.

Berre driftsbygningar som er i brukbar stand skal takast med. Kryss av for kva formål driftsbygningane vert nytta til. For driftsbygningar eller delar av driftsbygningar som ikkje er i bruk, men i brukbar stand, skal det kryssast av for kva bygningane er innreidd for eller bygd for. Det kan setjast fleire kryss for kvar driftsbygning.

| | Grunnflate, m ² | Byggjeår | Siste år ombygd/påbygd | Storfe | Sau | Geit | Svin | Fjørfe | Grovfôr-lager | Rei-skapsrom o.l. | Lager for plante-prod. | Andre jord- og hagebruks-formål | Andre formål enn jord- og hagebruk |
|---|----------------------------|----------------------|------------------------|--------------------------|--------------------------|--------------------------|--------------------------|--------------------------|--------------------------|--------------------------|--------------------------|---------------------------------|------------------------------------|
| 1 | <input type="text"/> | <input type="text"/> | <input type="text"/> | <input type="checkbox"/> | <input type="checkbox"/> | <input type="checkbox"/> | <input type="checkbox"/> | <input type="checkbox"/> | <input type="checkbox"/> | <input type="checkbox"/> | <input type="checkbox"/> | <input type="checkbox"/> | <input type="checkbox"/> |
| 2 | <input type="text"/> | <input type="text"/> | <input type="text"/> | <input type="checkbox"/> | <input type="checkbox"/> | <input type="checkbox"/> | <input type="checkbox"/> | <input type="checkbox"/> | <input type="checkbox"/> | <input type="checkbox"/> | <input type="checkbox"/> | <input type="checkbox"/> | <input type="checkbox"/> |
| 3 | <input type="text"/> | <input type="text"/> | <input type="text"/> | <input type="checkbox"/> | <input type="checkbox"/> | <input type="checkbox"/> | <input type="checkbox"/> | <input type="checkbox"/> | <input type="checkbox"/> | <input type="checkbox"/> | <input type="checkbox"/> | <input type="checkbox"/> | <input type="checkbox"/> |
| 4 | <input type="text"/> | <input type="text"/> | <input type="text"/> | <input type="checkbox"/> | <input type="checkbox"/> | <input type="checkbox"/> | <input type="checkbox"/> | <input type="checkbox"/> | <input type="checkbox"/> | <input type="checkbox"/> | <input type="checkbox"/> | <input type="checkbox"/> | <input type="checkbox"/> |
| 5 | <input type="text"/> | <input type="text"/> | <input type="text"/> | <input type="checkbox"/> | <input type="checkbox"/> | <input type="checkbox"/> | <input type="checkbox"/> | <input type="checkbox"/> | <input type="checkbox"/> | <input type="checkbox"/> | <input type="checkbox"/> | <input type="checkbox"/> | <input type="checkbox"/> |

28. Er det fleire enn 5 driftsbygningar på driftseininga?

Ja → Kor mange fleire? → Samla grunnflate: m²

Nei

29. Er det nokre av driftsbygningane nemnt ovanfor der heile eller vesentlege delar av bygning(ane) ikkje er i bruk?

Ja → Kor mange? → Samla grunnflate ikkje i bruk: m²

Nei

30. Har driftseininga tørkeanlegg for korn?

Ja → Kaldluftsanlegg Varmluftsanlegg

Nei

31. Har driftseininga tørkeanlegg for høy?

Ja

Nei

32. Har driftseininga tilgang til naudstraumsaggat?

Ja

Nei

33. Har driftseininga kufjøs som er i bruk eller i brukbar stand til mjølkeproduksjon?

Ja → spm. 34

Nei → spm. 35

34. Gi opp tal kuplassar etter fjøstypa:

Tal kuplassar

Båsfjøs

Lausdriftsfjøs

35. Er det husdyr på driftseininga?

Ja → spm. 36

Nei → spm. 39

36. I kor mange månader med inneføring av husdyra er det plass til forskriftsmessig lagring av gjødsla?

Blautgjødsl månader

Fast gjødsl månader

37. Vert det nytta talle eller djupstrø?

Ja

Nei

38. Fins det godkjent brannvarslingsanlegg i ein eller fleire av driftsbygningane med husdyr?

Ja

Nei

Maskinar og reiskap

Berre maskinar og reiskap som brukar(ane) disponerer på driftseininga og som er i brukbar stand, skal takast med. Andelar skal først opp med ein desimal. Sjå eksempel til høgre.

Eksempel:

| | |
|--------------------------------|-----|
| Eig rundballepresse åleine | 1,0 |
| Eig 1/3-del av rundballepakkar | 0,3 |

3

39. **Kor mange firehjulstraktorar disponerer brukar(ane)?** Berre traktorar som har vore brukt i drifta i løpet av dei siste 12 månader skal takast med.

40. **Gi opplysningar om den einkilde firehjulstraktor.**

| Andel | hk DIN | Årsmodell | To- hjul- trekk | Fire- hjul- trekk | Bruk av traktoren, timar siste 12 md. | | |
|----------------------|----------------------|-----------|--------------------------|--------------------------|--|--------------------------|--------------------------|
| | | | | | 1-99 | 100-399 | 400- |
| <input type="text"/> | <input type="text"/> | 1 9 | <input type="checkbox"/> | <input type="checkbox"/> | <input type="checkbox"/> | <input type="checkbox"/> | <input type="checkbox"/> |
| <input type="text"/> | <input type="text"/> | 1 9 | <input type="checkbox"/> | <input type="checkbox"/> | <input type="checkbox"/> | <input type="checkbox"/> | <input type="checkbox"/> |
| <input type="text"/> | <input type="text"/> | 1 9 | <input type="checkbox"/> | <input type="checkbox"/> | <input type="checkbox"/> | <input type="checkbox"/> | <input type="checkbox"/> |
| <input type="text"/> | <input type="text"/> | 1 9 | <input type="checkbox"/> | <input type="checkbox"/> | <input type="checkbox"/> | <input type="checkbox"/> | <input type="checkbox"/> |
| <input type="text"/> | <input type="text"/> | 1 9 | <input type="checkbox"/> | <input type="checkbox"/> | <input type="checkbox"/> | <input type="checkbox"/> | <input type="checkbox"/> |

41. **Kor mange tohjulstraktorar er det på driftseininga?**

42. **Kor mange motorslåmaskinar er det på driftseininga?**

43. **Gi opplysningar om åkersprøyte.**

| | | |
|----------------------|-----------|----------------------------|
| Andel | Årsmodell | Arbeidsbreidde |
| <input type="text"/> | 1 9 | <input type="text"/> meter |

44. **Gi opplysningar om skurtreskar(ar).**

| | | |
|----------------------|-----------|--------------------------|
| Andel | Årsmodell | Arbeidsbreidde |
| <input type="text"/> | 1 9 | <input type="text"/> fot |
| <input type="text"/> | 1 9 | <input type="text"/> fot |

45. **Før opp andel eller tal av det einkilde reiskap for firehjulstraktor.** Ta berre med reiskap som er i brukbar stand.

| | |
|---|---|
| Vendeplog | <input type="text"/> |
| Teigplog, 1-3 skjær | <input type="text"/> |
| Teigplog, 4 skjær eller fleire | <input type="text"/> |
| Harv med stive/fjorande tindar | <input type="checkbox"/> Trepunkts montert <input type="checkbox"/> Slepemontert |
| Harv med roterande arbeidsorgan | <input type="text"/> |
| Sentrifugalspreiar for handelsgjødse | <input type="text"/> |
| Førhaustar | <input type="text"/> |
| Slåmaskin med skive/rotor | <input type="text"/> |
| Høyvendar/strengleggar | <input type="text"/> |
| Rundballepresse | <input type="text"/> |
| Rundballepakkar | <input type="text"/> |
| Avlessarvogn | <input type="text"/> |
| Lessevogn/Pick-up vogn | <input type="text"/> |
| Kombisåmaskin (korn/gjødse) | <input type="text"/> |
| Heilautomatisk potetoptakar | <input type="text"/> |
| Frontlastar (lesseapparat) | <input type="text"/> |
| Traktorhengar med plan, etter totalvekt | <input type="checkbox"/> Inntil 6 tonn <input type="checkbox"/> 6 tonn og meir |
| Tankspreiar for blautgjødse | <input type="text"/> |

Leigekøyring og maskinsamarbeid.

Gjeld siste 12 månader.

46. **Vert det drive leigekøyring for andre mot betaling?**

| | | | | | | | | | | | |
|-----|--------------------------|----------------------|--------------------------|--------------------------|--------------------------|--------------------------|--------------------------|--------------------------|--------------------------|--------------------------|--------------------------|
| Ja | <input type="checkbox"/> | → Kva slags køyring? | <input type="checkbox"/> | <input type="checkbox"/> | <input type="checkbox"/> | <input type="checkbox"/> | <input type="checkbox"/> | <input type="checkbox"/> | <input type="checkbox"/> | <input type="checkbox"/> | <input type="checkbox"/> |
| Nei | <input type="checkbox"/> | | | | | | | | | | |

47. **Vert det leigd inn maskinar med førar mot betaling?**

| | | | | | | | | | | | |
|-----|--------------------------|-----------------------|--------------------------|--------------------------|--------------------------|--------------------------|--------------------------|--------------------------|--------------------------|--------------------------|--------------------------|
| Ja | <input type="checkbox"/> | → Kva slags innleige? | <input type="checkbox"/> | <input type="checkbox"/> | <input type="checkbox"/> | <input type="checkbox"/> | <input type="checkbox"/> | <input type="checkbox"/> | <input type="checkbox"/> | <input type="checkbox"/> | <input type="checkbox"/> |
| Nei | <input type="checkbox"/> | | | | | | | | | | |

48. **Vert det drive maskinsamarbeid/byttarbeid med maskinar utan betaling?**

| | | | | | | | | | | | |
|-----|--------------------------|------------------------|--------------------------|--------------------------|--------------------------|--------------------------|--------------------------|--------------------------|--------------------------|--------------------------|--------------------------|
| Ja | <input type="checkbox"/> | → Kva slags samarbeid? | <input type="checkbox"/> | <input type="checkbox"/> | <input type="checkbox"/> | <input type="checkbox"/> | <input type="checkbox"/> | <input type="checkbox"/> | <input type="checkbox"/> | <input type="checkbox"/> | <input type="checkbox"/> |
| Nei | <input type="checkbox"/> | | | | | | | | | | |

Vatningsanlegg

49. **Har driftseininga tilgang til vatningsanlegg?**

| | | |
|-----|--------------------------|-----------|
| Ja | <input type="checkbox"/> | → spm. 50 |
| Nei | <input type="checkbox"/> | → spm. 53 |

50. **Kor mange dekar av jordbruksarealet på driftseininga kan anlegget/anlegga nyttast på?** daa

51. **Kva slag vatningsutstyr vert nytta?**

| | | | | | |
|--------------|--------------------------|---------------------------|--------------------------|--------------|--------------------------|
| Vatningsvogn | <input type="checkbox"/> | Røyr/slange med spreiarar | <input type="checkbox"/> | Dryppvatning | <input type="checkbox"/> |
|--------------|--------------------------|---------------------------|--------------------------|--------------|--------------------------|

52. **Kva slag vasskjelder vert nytta for vatningsanlegget?**

| | | | | | |
|----------------|--------------------------|---------------|--------------------------|-----------|--------------------------|
| Elv, bekk, mv. | <input type="checkbox"/> | Innsjø, tjern | <input type="checkbox"/> | Grunnvatn | <input type="checkbox"/> |
|----------------|--------------------------|---------------|--------------------------|-----------|--------------------------|

Utdanning, tilleggsnæringar, arbeidsforbruk

Enkeltpersonar og ektefellar/sambuarar skal svare på spørsmåla 53-61. Merk at for ektefellar/sambuarar skal det givast opplysningar for begge brukarane. Ansvarleg selskap (samdrift), aksjeselskap, institusjon mv. skal svare på spørsmåla 55-56 og 58-61.

53. Kryss av for brukar(ane) sin sivilstatus 31. juli 1999. Einsleg Ektepar, sambuarar

54. Kryss av for brukar(ane) si landbruksutdanning. Berre kurs eller utdanning av minst 5 månaders lengd skal takast med.

| | Inga landbruks-utdanning | | Landbruksutdanning | |
|--------|--------------------------|--------------------------|--------------------------|------------------------------------|
| | | | Grunnkurs, fagbrev mv. | Agronom, teknisk, høgare utdanning |
| Mann | <input type="checkbox"/> | <input type="checkbox"/> | <input type="checkbox"/> | <input type="checkbox"/> |
| Kvinne | <input type="checkbox"/> | <input type="checkbox"/> | <input type="checkbox"/> | <input type="checkbox"/> |

55. Vert det i regi av brukar(ane) drive tilleggsnæring(ar) som utnyttar driftseininga sine areal, bygningar og/eller maskinar? Sjå rettleiinga. Ja → spm. 56 Nei → spm. 57

56. Kryss av for type tilleggsnæring(ar). Sjå rettleiinga.
- Leigekøyring med traktor, skurtreskar mv.
 - Campingplass, hytteutleige, anna innkvartering eller gardsturisme
 - Bearbeiding av eige skogvirke (skur eller ved) for sal
 - Produksjon og sal av juletre eller pyntegrønt
 - Husflid eller småindustri
 - Pelsdyrhald
 - Bortfeste av tomter
 - Utleige av våningshus eller driftsbygningar
 - Utleige av jordbruksareal
 - Utleige av jakt- eller fiskerett
 - Anna, spesifiser:

57. Før opp brukar(ane) sitt arbeidsforbruk i timeverk siste 12 månader. Sjå rettleiinga.

| Husk eventuell ektefelle/sambuar. | På driftseininga | | | Utanom driftseininga | | Timeverk i alt |
|-----------------------------------|--------------------------|--------------------------|---------------------------------|--------------------------|----------------------------------|--------------------------|
| | I jord- og hagebruk | I skogbruk | I tilleggsnæringar, jf. spm. 55 | Som tilsett | Som sjølvstendig næringsdrivande | |
| Mann | <input type="checkbox"/> | <input type="checkbox"/> | <input type="checkbox"/> | <input type="checkbox"/> | <input type="checkbox"/> | <input type="checkbox"/> |
| Kvinne | <input type="checkbox"/> | <input type="checkbox"/> | <input type="checkbox"/> | <input type="checkbox"/> | <input type="checkbox"/> | <input type="checkbox"/> |

58. Har andre familiemedlemmer eller andre personar - 15 år eller eldre - arbeidd på driftseininga siste 12 månader? Personane skal ha arbeidd - med eller utan lønn - for brukar(ane). Sjølvstendig næringsdrivande og firma skal først under spm. 61. Ja → spm. 59 Nei → spm. 60

59. Før opp familiemedlemmer og/eller andre personar som har arbeidd på driftseininga siste 12 månader. Sjå rettleiinga.

| | Type arbeidskraft | | Kjønn | | Timeverk | | | |
|--|--------------------------|--------------------------|--------------------------|--------------------------|--------------------------|--------------------------|---------------------------------|--------------------------|
| | Familie-medlem | Fast hjelp | Mann | Kvinne | I jord- og hagebruk | I skogbruk | I tilleggsnæringar, jf. spm. 55 | I alt |
| | | | | | | | | |
| 1 | <input type="checkbox"/> | <input type="checkbox"/> | <input type="checkbox"/> | <input type="checkbox"/> | <input type="checkbox"/> | <input type="checkbox"/> | <input type="checkbox"/> | <input type="checkbox"/> |
| 2 | <input type="checkbox"/> | <input type="checkbox"/> | <input type="checkbox"/> | <input type="checkbox"/> | <input type="checkbox"/> | <input type="checkbox"/> | <input type="checkbox"/> | <input type="checkbox"/> |
| 3 | <input type="checkbox"/> | <input type="checkbox"/> | <input type="checkbox"/> | <input type="checkbox"/> | <input type="checkbox"/> | <input type="checkbox"/> | <input type="checkbox"/> | <input type="checkbox"/> |
| 4 | <input type="checkbox"/> | <input type="checkbox"/> | <input type="checkbox"/> | <input type="checkbox"/> | <input type="checkbox"/> | <input type="checkbox"/> | <input type="checkbox"/> | <input type="checkbox"/> |
| 5 | <input type="checkbox"/> | <input type="checkbox"/> | <input type="checkbox"/> | <input type="checkbox"/> | <input type="checkbox"/> | <input type="checkbox"/> | <input type="checkbox"/> | <input type="checkbox"/> |
| Tilfeldig hjelp (ikkje familiemedlemmer) | | | Tal menn | | <input type="checkbox"/> | <input type="checkbox"/> | <input type="checkbox"/> | <input type="checkbox"/> |
| | | | Tal kvinner | | <input type="checkbox"/> | <input type="checkbox"/> | <input type="checkbox"/> | <input type="checkbox"/> |

60. Er det leigd inn sjølvstendig næringsdrivande eller firma til arbeid innan jordbruk og hagebruk siste 12 månader? Ja → spm. 61 Nei → Avslutt

61. Innleige av sjølvstendig næringsdrivande eller firma siste 12 månader. Før opp tal timeverk. Sjå rettleiinga.

| | Timeverk |
|---|--------------------------|
| Til løpande drift/produksjon | <input type="checkbox"/> |
| Til vedlikehald av driftsbygningar (ikkje våningshus) | <input type="checkbox"/> |
| Til nyanlegg av driftsbygningar (ikkje våningshus) | <input type="checkbox"/> |
| Til grøfting og nydyrking | <input type="checkbox"/> |

Returadresse (passar i vindauget på svarkonvolitten):

Dato: _____ Underskrift: _____

Jordbruksteljing 31. juli 1999 - Informasjon og rettleiing

Korleis fyller ut skjema

Skjema vil bli lest maskinelt (optisk lesing), og det er difor viktig med ei nøyaktig og tydeleg utfylling. **Bruk blå eller svart penn.** Fyll ut skjemaet fortløpande etter nummereringa på spørsmåla. Bak ein del ja/nei-spørsmål er det gitt opp kva spørsmål det skal svarast på vidare (→ spm. 19), slik at ein slepp å lese spørsmål det er uaktuelt å svare på. Sjå eksempel nedanfor under punkt 1.

Set kryss slik: og ikkje slik: Dersom kryss i feil rute:

Skriv tal slik:

| | | | | | | | | | |
|---|---|---|---|---|---|---|---|---|---|
| 1 | 2 | 3 | 4 | 5 | 6 | 7 | 8 | 9 | 0 |
|---|---|---|---|---|---|---|---|---|---|

Skjemaet inneheld tre typar svaralternativ:

1. Spørsmål som skal svarast på med **eitt kryss**. Merk at svaralternativa *heng saman*.

Ja → spm. 18
 Nei → spm. 19

Tohjuls-
trekk Firehjuls-
trekk

2. Spørsmål der det kan kryssast av for *fleire* alternativ. Merk at svaralternativa *ikkje heng saman*.

Storfe Sau Geit Svin Fjørfe

3. Spørsmål der det skal givast tal eller mengde. Ver merksam på felt der det skal givast opplysning med ein desimal.

| | | | | |
|----------------------|----------------|----------------------|---|----------------------|
| <input type="text"/> | m ² | <input type="text"/> | , | <input type="text"/> |
|----------------------|----------------|----------------------|---|----------------------|

Eksempel:

Eig rundballepresse åleine

| |
|-----|
| 1,0 |
|-----|

Eig 1/3-del av rundballepakkar

| |
|-----|
| 0,3 |
|-----|

Styremerka (⊥) vert nytta ved maskinell lesing av skjema.

Forklaring på ein del omgrep som blir brukt i skjemaet

Driftseining: Verksemd med jordbruksdrift inkludert husdyrhold og hagebruk. Driftseininga skal omfatte alt som vert drive som ei eining, medrekna leigd jordbruksareal, og er uavhengig av kommunegrenser.

På hovudskjemaet skal det og givast opplysningar om produktivt skogareal og anna landareal som er eigd av brukar(ane) og vert drive saman med driftseininga.

Hovudbruket: Den del av driftseininga der brukar(ane) bur og/eller der den/dei viktigaste driftsbygningane er plasserte.

Hovudbruket er identifisert ved eit eintydig hovudnummer (kommunenr., gardsnr., bruksnr., festnr. og løpenr.). For dei som søker produksjonstilskott, vil hovudbruket vere den landbrukseigdommen som ligg til grunn for denne søknaden.

Brukar(ane): Den/dei som er ansvarleg for drifta av driftseininga.

Eigar: Den/dei som har tinglyst skøyte på hovudbruket.

Leigar: Den/dei som leiger/forpaktar hovudbruket.

Jordbruksareal i drift: Omfattar alt eigd og leigd jordbruksareal i drift på driftseininga, inkludert eittårig brakk. Som jordbruksareal reknast fulldyrka jord, overflatedyrka jord og anna innmarksbeite.

Fulldyrka jord: Areal som er dyrka til vanleg pløyedjupn og som kan fornyast ved pløying.

Overflatedyrka jord: Areal som for det meste er rydda og jamna i overflata slik at maskinell hausting er mogleg.

Anna innmarksbeite: Areal som blir nytta som beite eller som blir hausta på annan måte, men som ikkje kan haustast maskinelt. Minst 50 prosent av arealet skal vere dekkja av grasartar. Arealet skal vere avgrensa av gjerde med mindre området har naturlege avgrensingar som elv, vatn, fjell mv.

Jordleige: Gjeld forpaktning og leige av tilleggsgjord.

Tilleggsnæring: Aktivitet som utnyttar driftseininga sine areal, bygningar og/eller maskinar. Vidare krevst det at næringsaktiviteten skal gi inntekt og/eller sysselsetjing for brukar(ane) og/eller deira familiemedlemmer.

Familiemedlemmer: Slektingar i rett opp- eller nedstigande linje og sysken av brukar(ane).

Fast arbeidshjelp: Personar (utanom familiemedlemmer) som har arbeidd på driftseininga kvar veke heile eller delar av året (t.d. sommarhalvåret) uansett talet på arbeidstimar pr. veke. Omfattar og avløyssar tilsett i avløyssarring eller avløyssarlag.

Tilfeldig arbeidshjelp: Personar som har utført kortvarige arbeidsoppgåver som t.d. bærplukking, steinplukking og skogplanting.

Kvifor teljinga blir halde

I samsvar med vedtak i Stortinget hausten 1997, skal det haldast ei jordbruksteljing i 1999. Teljinga vert administrert av Statistisk sentralbyrå.

Teljinga skal kaste lys over produksjonsgrunnlaget i jordbruket og gi data for driftsmessige, miljømessige og økonomiske forhold. Det gjeld både situasjonen på teljingstidspunktet og utviklinga over tid.

Lokal og sentral offentleg administrasjon, rettleiingstenesta, forskingsinstitusjonar, landbruket sine organisasjonar med fleire har interesse av teljingsresultata. Vidare er Noreg forplikta til å rapportere jordbruksstatistikk etter internasjonale avtalar.

Statistisk sentralbyrå utnyttar administrative datakjelder til erstatning for eiga datainnsamling der dette er praktisk mogleg. Hovudskjemaet til teljinga omfattar difor ikkje detaljerte spørsmål om arealbruk og tal husdyr. Desse opplysningane vert henta inn for dei fleste einingane frå Søknad om produksjonstilskott i jordbruket 31. juli 1999.

Lovheimel

Oppgåvene vert samla inn av Statistisk sentralbyrå med heimel i § 2-2 (1) i Lov om offisiell statistikk og Statistisk sentralbyrå av 16. juni 1989 nr. 54 og Finansdepartementets delegasjonsbrev av 13. februar 1990. Dersom De meiner at De ikkje har plikt eller lovleg adgang til å gi oppgåver, kan De klage over pålegget innan 3 veke. Klageretten gjeld ikkje spørsmålet om oppgaveplikta er rimeleg eller naudsynt.

Dersom De ikkje gir opplysningar innan utløpet av svarfristen, kan De ifølgje § 2-3 ileggjast tvangsmulkt.

Oppgåvene er undergitt teieplikt etter statistikklova § 2-4. Statistisk sentralbyrå vil bruke opplysningane til å utarbeide offisiell statistikk og til statistisk bruk for forskning og offentleg planlegging. Bruk av innsamla data vil skje i samsvar med krav stilt av Datatilsynet. Opplysningane vil bli tekne vare på og eventuelt tilinkjesgjorde på ein trygg måte.

Gjennomføring av teljinga

Statistisk sentralbyrå sender spørjeskjema til personar som ifølgje Landbruksregisteret er registrert som referanseperson på aktive driftseiningar i jordbruket.

Referansepersonen skal fylle ut skjemaet og sende det til landbruksforvaltninga i kommunen. Landbruksforvaltninga vil hjelpe Statistisk sentralbyrå ved teljinga. Skjema skal sendast frå kommunen til Statistisk sentralbyrå for vidare handsaming.

Ikkje oppgavepliktig?

Dersom jordbruksdrifta har opphørt eller har eit omfang som er mindre enn vilkåra som utløyser oppgaveplikt, skal skjemaet sendast tilbake til landbruksforvaltninga i kommunen med melding om dette.

Svarfrist

Oppgåvene skal sendast til den kommunale landbruksforvaltninga innan 20. august 1999. På hovudskjemaet er adressa til landbruksforvaltninga fylt ut på siste side. Brett skjemaet slik at dette feltet blir synleg i vindaugget på svarkonvolutt. Svarkonvolutt er frankert av Statistisk sentralbyrå.

Grønt nummer

Det er oppretta eit grønt telefonnummer, **800 41 051**, som vil vere tilgjengeleg i perioden fram til 20. august. Her kan ein få hjelp til skjemautfyllinga og svar på andre spørsmål knytta til teljinga. Telefonen vil vere tilgjengeleg måndag til fredag mellom klokka 08.00 og 16.00. I perioden frå tysdag 27. juli til torsdag 19. august, vil den grøne telefonlinja vere ope fram til klokka 20.00 på tysdagar og torsdagar.

På Statistisk sentralbyrå sine internettsider vil det og vere informasjon om Jordbruksteljing 1999. Adressa til desse sidene er <http://www.ssb.no/jt1999/>.

Kven skal gi oppgåve

Alle som fyller eitt eller fleire av følgjande vilkår skal gi oppgåve:

- | | | |
|-----|---------------------|--|
| 1. | Alle som driv minst | 5 dekar jordbruksareal |
| 2. | " " " " | 300 m ² veksthusareal |
| 3. | " " " " | 2 dekar grønsaker på friland |
| 4. | " " " " | 1 dekar med frukttrær |
| 5. | " " " " | 1 dekar jordbærareal |
| 6. | " " " " | 1 dekar bringebærareal |
| 7. | " " " " | 1 dekar solbærareal |
| 8. | " " " " | 1 dekar planteskule |
| 9. | Alle med minst | 10 storfe, medrekna kalvar |
| 10. | " " " " | 25 sauer over 1 år |
| 11. | " " " " | 10 geiter over 1 år |
| 12. | " " " " | 5 alssvin og/eller 200 andre svin |
| 13. | " " " " | 1000 høner og/eller kyllingar påsett til verpehøns |
| 14. | " " " " | 5000 slaktekyllingar |

Det er den/dei som er ansvarleg for drifta som skal gi oppgåve. På skjemaet vert omgrepet *brukar(ane)* nytta for den/dei som er ansvarleg for drifta. Det skal for enkelte spørsmål givast opplysningar og for ektefelle/sambuar, sjølv om vedkomande ikkje deltek aktivt i drifta. Personar som har inngått registrert partnerskap, skal fylle ut skjemaet på same måte som ektepar.

Ektefellar/sambuarar som driv kvart sitt bruk, skal som hovudregel fylle ut felles skjema.

Den delen av driftseininga der brukar(ane) bur og/eller der dei viktigaste driftsbygningane er plasserte, vert kalla *hovudbruket*.

Landbruksregisteret

Landbruksregisteret dannar grunnlag for førehandsutfylling av namn, adresse mv. Registeret omfattar alle landbrukseigedommar, driftseiningar i jordbruket og personar som er knytte til desse einingane som eigarar og/eller brukarar. Dersom det er søkt om produksjonstilskott eller levert slakt, korn mv. i 1998, er driftseininga koda som aktiv i Landbruksregisteret. Alle driftseiningane som var koda aktive i mai 1999, får tilsendt hovudskjemaet.

På grunn av noko etterslep i oppdateringa av Landbruksregisteret, vil ein del av dei som mottek skjema for jordbruksteljinga ikkje vere aktive i dag.

Kva skjema som skal fyllast ut

Det er 3 ulike skjema for Jordbruksteljing 1999:

Skjema 1. Hovudskjema

Alle som er oppgavepliktige til teljinga skal fylle ut hovudskjemaet.

Skjema 2. Gartneri- og hagebruksskjema

Alle som oppfyller minst eitt av krava i punkta 2-8 i "Kven skal gi oppgave", skal i tillegg gi oppgave til gartneri- og hagebruksteljinga.

Gartneri- og hagebruksskjemaet blir ikkje sendt direkte til brukar(ane). Dei som er pliktige til å gi oppgave vil bli kontakta av landbruksforvaltninga i kommunen i samband med innhenting av opplysningar.

Skjema 3. Tilleggsskjema for driftseiningar som ikkje søker om produksjonstilskott

Alle som er oppgavepliktige til teljinga, men som ikkje søker om produksjonstilskott 31. juli 1999, skal fylle ut eit tilleggsskjema saman med hovudskjemaet. Tilleggsskjemaet inneheld spørsmål om talet på husdyr og bruken av areal. Dette skjemaet er vedlagt til brukarar som ikkje søkte om produksjonstilskott korkje 31. juli 1998 eller 31. desember 1998. Skjemaet kan og fåast ved å kontakte Statistisk sentralbyrå eller landbruksforvaltninga i kommunen.

Forpakting, samdrift og felles areal

Ved forpakting og generasjonsskifte skal opplysningar om driftsbygningar, maskinar og utstyr som vert disponert i drifta givast opp av brukar(ane), uavhengig av eigarforhold.

For samdrift med mjølkeproduksjon på ku og/eller geit, skal det som vert disponert av samdrifta, først på skjemaet til samdrifta, og det som vert disponert av den enkelte deltakar først på hans eller hennar skjema.

For samdrift med berre planteproduksjon, der deltakarane ikkje har oppgavepliktig jordbruksproduksjon utanom samdrifta, skal driftsbygningar, maskinar og reiskap som samdrifta disponerer, først på skjemaet for samdrifta.

Med *fellesbeite* meinast felles beitetiltak og stell av dyra i beitetida. Deltakarar i fellesbeitet eig sine egne dyr, men beiteområdet kan vere eigd/innleigd i fellesskap. Areal av fellesbeite skal fordelast på deltakarane, og først som eigd eller leigd areal.

Skjema 1. Hovudskjema

Generelle opplysningar, eigeomsforhold og areal

Opplysningar om brukar(ane) - namn, adresse mv.

Skjemaet er utfyllt med namn, adresse mv. Sjå til at denne utfyllinga er korrekt og fullstendig. Dersom det vert oppdaga feil eller ufullstendig utfylling, skal dette rettast ved enkel overstryking, og korrekte opplysningar skal skrivast i riktig felt.

Ved brukarskifte skal opplysningane på det utfylte skjemaet endrast, eller det må fyllast ut eit nytt skjema.

Dersom det må fyllast ut eit nytt (blankt) skjema, er det viktig at gards- og bruksnummer for hovudbruket og brukar(ane) sine fødselsnummer vert skrive korrekt. Dersom eininga er registrert med organisasjonsnummer, skal dette først på skjemaet. Organisasjonsnummeret er å finne på blant anna oppgåvene for meirverdiavgift.

Enkeltpersonar og ektepar/sambuarar:

Det er sett av plass til namn og fødselsnummer for to brukarar. *Det skal alltid givast opp fødselsnummer for referansepersonen.*

Dersom referansepersonen driv bruket saman med sysken eller familiemedlemmer, skal ikkje desse personane først opp som brukarar, sjølv om dei driv bruket saman. I slike tilfelle skal skjemaet fyllast ut i namnet til den som har hovudansvaret for verksemda, og hans/hennar eventuelle ektefelle/sambuar skal først opp. Dersom ansvaret er likt fordelt mellom sysken, skal den eldste reknast som referanseperson.

Andre brukarar:

Omfattar brukarar som er registrerte som ansvarleg selskap, aksjeselskap, stifting, institusjon, dødsbu e.l., samt driftseiningar drive av stat, fylkeskommune, kommune mv. Namn på verksemda skal først i rubrikken for referanseperson. Organisasjonsnummer skal påførast.

1. Kryss av for om brukar(ane) er:

Enkeltperson, ektepar/sambuarar (enkeltmannsføretak):

Her skal alle driftseiningar der enkeltpersonar eller ektefellar er ansvarlege for drifta først. Personar som sit i uskifta bu, skal og krysse av for dette alternativet.

Driftseining som vert driven av fleire medlemmer av same familie, kryssar av for enkeltperson dersom driftsfellesskapet ikkje er registrert som ansvarleg selskap eller aksjeselskap. Som familiemedlemmer reknast i denne samanheng slektningar i rett opp- eller nedstigande linje og sysken.

Ansvarleg selskap (samdrift):

Omfattar driftseiningar som er registrert som *ansvarleg selskap* (ANS) eller selskap med *delt ansvar* (DA).

Anna:

Omfattar driftseiningar som ikkje er enkeltmannsføretak eller ansvarleg selskap. Dette gjeld driftseiningar drive av *aksjeselskap*, *stat*, *fylkeskommune*, *kommune*, *institusjon*, *stifting*, *dødsbu* mv.

2. Eig brukar(ane) hovudbruket?

Som eigarar reknast:

- Alle som har tinglyst skøyte på eigedommen, og attlevande ektefelle i uskifta bu
- Alle som har kjøpt eigedom på tvangsauksjon stadfesta av namsretten, sjølv om kjøparen enno ikkje har fått tinglyst skøyte i sitt namn

5. Kva år fekk brukar(ane) eigedomsrett til hovudbruket?

Spørsmålet skal berre svarast på dersom brukar(ane) eig hovudbruket.

- For eigarar med skøyte, inkludert attlevande ektefelle i uskifta bu, skal det året då tinglyst skøyte blei gitt for hovudbruket givast opp.
- For eigedom kjøpt på tvangsauksjon, skal det året namsretten stadfesta auksjonsforretninga givast opp.

9. Gi opp areal som brukar(ane) eig. Dekar

Omfattar areal i kommunen der hovudbruket ligg og i eventuelt andre kommunar. Det skal givast opplysningar om alle landbrukseigedommar brukar(ane) eig saman eller kvar for seg, og som inngår i driftseininga. Jordbruksareal som brukar(ane) eig saman med andre, for eksempel fellesbeite, skal først opp med eig del av fellesbeitet.

Areal som brukar(ane) eig i kommunen der hovudbruket ligg, skal givast opp i den venstre kolonna. På skjema som er utfyllt på førehand, vil kommunenamnet vere skrive over denne kolonnen.

Areal som brukar(ane) eig i andre kommunar, skal givast opp i den høgre kolonna. Areal skal inngå i driftseininga. Før opp kommunenamnet eller kommunenummer for den/dei aktuelle kommunane. Dersom brukar(ane) eig areal i meir enn ein annan kommune, skal summen av areala først i høgre kolonne.

Dersom brukar(ane), åleine eller saman med andre, eig landbrukseigedom som ikkje inngår i driftseininga, skal dette arealet *ikkje* givast opp som eigd areal.

Areal som er bortfesta for minst 20 år, skal ikkje takast med av eigar, men av den som festar eller bygslar areala. Areal av vatn skal ikkje takast med. Dersom ein ikkje har sikre arealoppgåver, skal arealopplysningane givast opp etter beste skjønn.

Jordbruksareal omfattar fulldyrka jord og overflatedyrka jord som er i drift, eller som utan nybrottsliknande arbeid kan takast i bruk

att som jordbruksareal. Anna innmarksbeite som er i bruk (beite som ikkje er fullstendig rydda), reknast og som jordbruksareal. Ta og med eigd del av felles jordbruksareal, for eksempel fellesbeite.

Plen, prydhage, hustomter, tunareal, vegar mv. skal først som anna areal.

Produktivt skogareal omfattar areal som i gjennomsnitt for ein normal omløpsperiode kan produsere minst 0,1 m³ trevirke pr. dekar og år ($H_{40} > 5$), når arealet er tilvaks med eit treslag som passar for vekstforholda på staden. Ver merksam på at det er *arealet si produksjonsevne* som skal leggst til grunn, uansett noverande produksjon og om høvet til å ta ut virke i dag.

Areal med produksjon av juletre og pyntegrønt reknast som produktivt skogareal.

Skogareal som har ei produksjonsevne mindre enn 0,1 m³ pr. dekar, skal først som anna areal.

Anna areal omfattar alt landareal utanom jordbruksareal og produktivt skogareal. Areal av vatn skal ikkje takast med. Arealtypar som skal først som anna areal er myr, bart fjell, ur og anna fastmarksareal. Vidare omfattar anna areal plen, prydhage, hustomter, tunareal, vegar, kraftgater, opne grøfter og kanalar, masseuttak for grus mv. Permanente campingplassar, areal for utleiehytter og golfbaner reknast og som anna areal.

11. Jordbruksareal som brukar(ane) leiger

Alt innleigd jordbruksareal skal vere med, uansett om det vert ytt godtgjerdsle eller ikkje. Som jordleige reknast både forpaking og leige av tilleggsjord. Areal som er festa eller bygsla for minst 20 år, skal ikkje givast opp her, men først som eigd areal.

12. Betaling for innleigd jordbruksareal i 1999

Gi opp samla betaling for innleigd jordbruksareal, og ikkje beløp pr. dekar. Eventuell del av forpaktings-/leigeavgifta som gjeld driftsbygningar, maskinar mv., skal ikkje vere med i beløpet som vert gitt opp. Dersom leiga vert betalt med anna enn pengar, skal verdi av godtgjerdsle først opp.

14. Jordbruksareal i drift, medrekna leigd areal

Jordbruksareal i drift omfattar alt eigd og leigd jordbruksareal i drift på driftseininga. Driftseininga sin del av fellesbeite og jordbruksareal som ligg som *eittårig brakk* skal og takast med. Med *eittårig brakk* meinast alt areal av open åker der det ikkje blir teke avling i 1999, men som er tenkt hausta neste år. Årsaker til at arealet er brakka, kan vere grøfing, ugraskamp, flaumskade mv. Nydyrka areal som ikkje er teke i bruk, reknast og som brakk.

Jordbruksareal i drift skal tilsvare arealet som blir gitt opp til å vere i drift ved Søknad om produksjonstilskott 31. juli 1999. Dei som ikkje søker om produksjonstilskott, skal gi opplysningar om bruk av jordbruksarealet på tilleggsskjemaet. Dette skjemaet er vedlagt til brukarar som ikkje søkte om produksjonstilskott 31. juli 1998 eller 31. desember 1998. Tilleggsskjemaet kan fåast ved å kontakte Statistisk sentralbyrå eller landbruksforvaltninga i kommunen.

15. Kor mange teigar og jordstykke består jordbruksarealet av?

Med **teig** meinast jordbruksareal som er heilt omslutta av areal tilhøyrande andre eigedommar. Dersom offentlig veg eller jernbane deler ein eigedom i fleire delar, skal dette som hovudregel ikkje reknast som teigar.

Ein **teig** består av eitt eller fleire jordstykke.

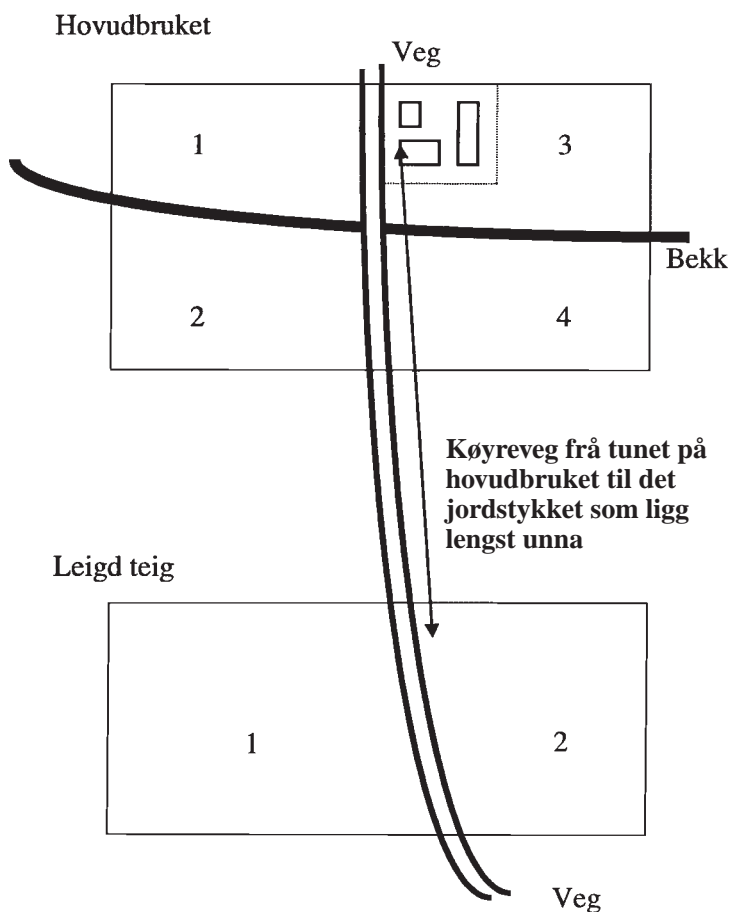
Med **jordstykke** meinast samanhengande jordbruksareal som er avgrensa av veg, bekk, skog og mv.

Nedanfor er det gitt to eksempel for å illustrere utfylling av spørsmåla om teigar og jordstykke.

Eksempel 1 viser ei driftseining som består av hovudbruket og ein leigd eigedom. Teigen på hovudbruket vert delt av veg og bekk, og består av fire jordstykke. Den leigde eigedommen vert og delt av vegen, og består av to jordstykke. Pila indikerer avstand frå tunet på hovudbruket til det jordstykket som ligg lengst unna.

På spørsmål 15 vil dette gi følgjande utfylling:

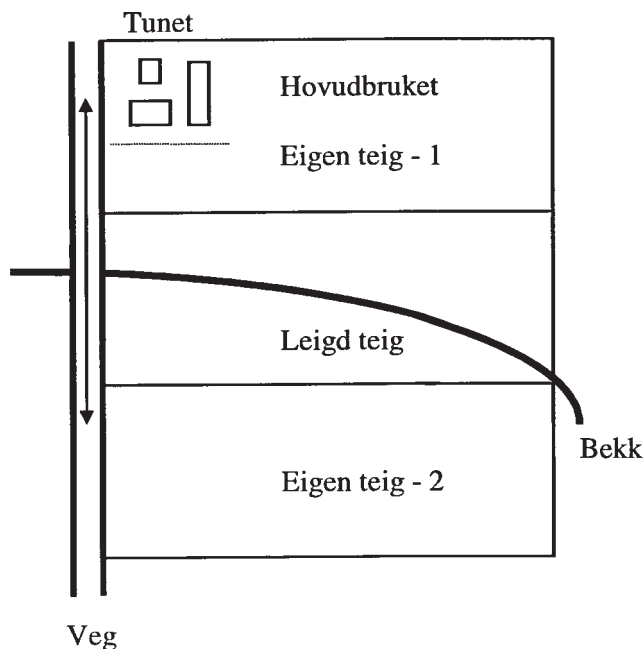
| | Tal teigar | Tal jordstykke |
|--|------------|----------------|
| Hovudbrukets jordbruksareal i drift | 1 | 4 |
| Anna eigd/leigd jordbruksareal i drift | 1 | 2 |



Eksempel 2 viser ei driftseining som består av hovudbruket som er delt i to teigar av ein mellomliggende teig som tilhøyrer ein annan eigedom. Pila indikerer avstand frå tunet på hovudbruket til det jordstykket som ligg lengst unna.

På spørsmål 15 vil dette gi følgjande utfylling:

| | Tal teigar | Tal jordstykke |
|--|------------|----------------|
| Hovudbrukets jordbruksareal i drift | 2 | 2 |
| Anna eigd/leigd jordbruksareal i drift | 1 | 2 |



16. Kor lang køyrevveg er det frå tunet på hovudbruket til det jordstykket som ligg lengst unna?

Gi opp kor mange kilometer det er frå tunet på hovudbruket til innkøring til jordstykket i drift som ligg lengst unna, uavhengig av om jordstykket er eigd eller leigd. Dersom driftseininga berre består av eitt eller fleire jordstykke som ligg inntil tunet, reknast det ikkje nokon avstand.

17-18. Grøfting av jordbruksareal. 5-årsperioden 1994-1998

Før opp grøfting av både eigd og eventuelt forpakta eller leigd jord. Spørsmålet skal fyllast ut sjølv om det har vore eigarskifte eller om arealet ikkje har vore forpakta i heile perioden.

Med grøfting meinast areal som vart grøfta for første gong eller areal som planmessig eller gjennomgåande vart grøfta om att fordi det gamle grøftesystemet ikkje fungerte lenger. Vedlikehald av eit eksisterande grøftesystem og profilering av myr skal og først som grøfting.

For areal som er grøfta systematisk skal heile arealet takast med. For enkle grøfter gir ein opp arealet som det er oppnådd tørrelggingseffekt på ved å multiplisere grøftelengda med tørrelagtbreidde, vanlegvis 6-12 meter.

19-20. Nydyrking. 5-årsperioden 1994-1998

Før opp nydyrking av både eigd og eventuelt forpakta eller leigd jord. Dette gjeld sjølv om det har vore eigarskifte eller om arealet ikkje har vore forpakta i heile perioden.

For anna innmarksbeite er det areal som har blitt rydda eller istandsett i femårsperioden, som skal først opp.

Anna innmarksbeite som har blitt overflatedyrka eller fulldyrka, og overflatedyrka jord som har blitt fulldyrka, skal og takast med som nydyrka areal.

21. Ulike arealtypar som har blitt dyrka opp/rydda

Areala oppgitt i spørsmål 20 skal fordelast etter kva arealtypar som har blitt dyrka opp eller rydda.

22-23. Jordbruksareal som er teke i bruk att i 5-årsperioden 1994-1998 etter å ha vore ute av drift i minst 2 år

Gjeld areal som er i drift i 1999, og omfattar både eigd og eventuelt forpakta eller leigd jord. Det skal ikkje takast omsyn til om det har vore eigarskifte eller om arealet ikkje har vore forpakta i heile perioden.

24. Handelsgjødsel tilført fulldyrka eng og korn og oljevekstar i 1998

Her skal forbruket av reint nitrogen (N, kvelstoff) og reint fosfor (P) pr. dekar givast opp. Forbruket skal givast opp som *gjennomsnitt* for dei fulldyrka engareala til slått (silo/høy) og fulldyrka beite, og som *gjennomsnitt* for areala av korn og oljevekstar til mogning. Det skal ikkje givast oppgave for gjødsling av areal for engrø til mogning. Tal kg nitrogen pr. dekar skal givast opp utan desimal. Tal kg fosfor pr. dekar skal givast med ein desimal.

Tabellar som viser nitrogen- og fosforinnhald i kg pr. dekar for dei mest vanleg brukte gjødselslaga:

Nitrogeninnhald, kg pr. dekar:

| Gjødselslag | Kg gjødsel pr. dekar | | | | | | | | | | |
|-------------------------------|----------------------|----|----|----|----|----|----|----|-----|-----|-----|
| | 20 | 30 | 40 | 50 | 60 | 70 | 80 | 90 | 100 | 110 | 120 |
| Fullgjødsel 11-5-17 | 2 | 3 | 4 | 6 | 7 | 8 | 9 | 10 | 11 | 12 | 13 |
| " 15-4-12 | 3 | 4 | 6 | 7 | 9 | 10 | 12 | 13 | 15 | 16 | 18 |
| " 16-3-18 | 3 | 5 | 6 | 8 | 9 | 11 | 12 | 14 | 16 | 17 | 19 |
| " 17-5-13 | 3 | 5 | 7 | 9 | 10 | 12 | 14 | 15 | 17 | 19 | 21 |
| " 18-3-15 | 4 | 5 | 7 | 9 | 11 | 12 | 14 | 16 | 18 | 19 | 21 |
| " 21-4-10 | 4 | 6 | 8 | 10 | 12 | 14 | 16 | 19 | 21 | 23 | 25 |
| " 22-2-12 | 4 | 6 | 9 | 11 | 13 | 15 | 17 | 19 | 22 | 24 | 26 |
| " 25-2-6 | 5 | 7 | 10 | 12 | 15 | 17 | 20 | 22 | 25 | 27 | 30 |
| NPK mikro 6-5-20 | 1 | 2 | 2 | 3 | 4 | 4 | 5 | 5 | 6 | 7 | 7 |
| NK 19-16 | 4 | 6 | 8 | 10 | 12 | 14 | 16 | 17 | 19 | 21 | 23 |
| Kalksalpeter | 3 | 5 | 6 | 8 | 9 | 11 | 12 | 14 | 16 | 19 | 18 |
| Kalkammonsalpeter (Hydro KAS) | 6 | 8 | 11 | 14 | 17 | 19 | 22 | 25 | 28 | 30 | 33 |
| Urea 46 % | 9 | 14 | 18 | 23 | 28 | 32 | 37 | 41 | 46 | 51 | 55 |

Fosforinnhald, kg pr. dekar:

| Gjødselslag | Kg gjødsel pr. dekar | | | | | | | | | | |
|---------------------|----------------------|-----|-----|-----|-----|-----|-----|-----|-----|-----|-----|
| | 20 | 30 | 40 | 50 | 60 | 70 | 80 | 90 | 100 | 110 | 120 |
| Fullgjødsel 11-5-17 | 0,9 | 1,4 | 1,8 | 2,3 | 2,8 | 3,2 | 3,7 | 4,1 | 4,6 | 5,1 | 5,5 |
| " 15-4-12 | 0,7 | 1,1 | 1,4 | 1,8 | 2,2 | 2,5 | 2,9 | 3,2 | 3,6 | 4,0 | 4,3 |
| " 16-3-18 | 0,5 | 0,8 | 1,0 | 1,3 | 1,6 | 1,8 | 2,1 | 2,3 | 2,6 | 2,9 | 3,1 |
| " 17-5-13 | 0,9 | 1,4 | 1,8 | 2,3 | 2,8 | 3,2 | 3,7 | 4,1 | 4,6 | 5,1 | 5,5 |
| " 18-3-15 | 0,5 | 0,8 | 1,0 | 1,3 | 1,6 | 1,8 | 2,1 | 2,3 | 2,6 | 2,9 | 3,1 |
| " 21-4-10 | 0,7 | 1,1 | 1,4 | 1,8 | 2,2 | 2,5 | 2,9 | 3,2 | 3,6 | 4,0 | 4,3 |
| " 22-2-12 | 0,3 | 0,5 | 0,7 | 0,9 | 1,0 | 1,2 | 1,4 | 1,5 | 1,7 | 1,9 | 2,2 |
| " 25-2-6 | 0,3 | 0,5 | 0,6 | 0,8 | 1,0 | 1,1 | 1,3 | 1,4 | 1,6 | 1,8 | 1,9 |
| NPK mikro 6-5-20 | 1,0 | 1,5 | 2,0 | 2,5 | 3,0 | 3,5 | 4,0 | 4,5 | 5,0 | 5,5 | 6,0 |
| Hydro PK 5-17 | 0,9 | 1,4 | 1,9 | 2,4 | 2,8 | 3,3 | 3,8 | 4,2 | 4,7 | 5,2 | 5,6 |
| Hydro P 8 | 1,6 | 2,3 | 3,1 | 3,9 | 4,7 | 5,5 | 6,2 | 7,0 | 7,8 | 8,6 | 9,4 |

25-26. Engareal fordelt på fulldyrka og overflate-dyrka eng og etter alder på enga

Arealopplysningane gjeld berre fulldyrka og overflatedyrka eng, og skal samsvare med arealopplysningar på Søknad om produksjons-tilskott 31. juli 1999, eller arealopplysningar gitt på tilleggsskjema. Areal av grønførvekstar, medrekna eittårig raigras, frøeng og anna innmarksbeite skal ikkje takast med her.

Eng, 0-1 år gammal: Omfattar areal tilsådd i 1998 eller fram til 31. juli 1999. Areal som er pløgd opp og som skal tilsåast med engfrø, førast og opp.

Driftsbygningar

Alle bygningar som er i bruk som driftsbygning eller som er i slik stand at dei utan store påkostningar kan takast i bruk att som driftsbygning, skal takast med. Det skal givast opplysningar om alle driftsbygningar som vert disponerte i drifta. Stabbur reknast som driftsbygning dersom det hovudsakleg blir brukt som lager i tilknytning til gardsdrifta. For driftsbygning som er eigd/leigd av to eller fleire brukarar som kvar for seg fyller ut skjema til teljinga, skal grunnflata fordelast forholdsmessig på ein slik måte at ingen opplysningar vert gitt dobbelt.

Våningshus vert ikkje rekna som driftsbygning. Kårbustad, bustader for tilsette, skogshusvær, husvær for seterdrift, sjøbuer, utleiehytter, veksthus, pelsdyrskur, sagbruk o.l. skal heller ikkje takast med.

Driftsbygningar som er heilt ombygde til andre formål enn landbruk, skal ikkje takast med.

27. Driftsbygningar som vert disponerte på driftseininga

Grunnflate: Gi berre opp grunnflata sjølv om driftsbygningen har fleire etasjar. Gjødseilager og grovførsilo bygd inntil driftsbygning skal takast med saman med vedkomande driftsbygning. Frittstående gjødseilkum skal ikkje takast med.

Byggeår: Gjeld byggeår for den eldste delen av bygningen. Dersom eksakt byggeår ikkje er kjent, skal antatt byggeår førast opp.

Siste år ombygd eller påbygd: Gi opp siste år som det er sett i verk ombygging eller påbygging. Som ombygging/påbygging reknast investeringar som blir aktiverte i status. Vedlikehaldsarbeid vert ikkje rekna som ombygging.

Formål: Kryss av for kva formål driftsbygningen vert brukt til. For driftsbygningar eller delar av driftsbygningar som ikkje er i bruk, men som er i brukbar stand, skal det kryssast av for kva bygningane er innreidd eller bygd for.

Dersom det er fleire enn fem driftsbygningar på driftseininga, skal det givast detaljerte opplysningar om dei fem bygningane som er i bruk og/eller som har størst grunnflate.

30-31. Tørkeanlegg for korn og høy

Kaldluftstørker for korn omfattar og kaldluftstørker med tilsatsvarme, og tørke- eller luftesiloar med stor tørkekapasitet.

Anlegg som har både kaldluftstørke og varmluftstørke skal førast som to enkeltanlegg.

Tørkeanlegg for høy er overbygde anlegg der vanleg friskluft eller oppvarma luft vert blåst gjennom høyet.

Tørkeanlegg som kan brukast til tørking av både høy og korn (kombinerte tørker), skal førast som to anlegg.

36. Lagring av husdyrgjødsel

Dersom det er fleire gjødseilager med same lagringsmåte på driftseininga, skal det givast opplysningar om lagerkapasitet for det lageret som må tømast oftast.

Maskinar og reiskap

Brukar(ane) fører opp maskinar og reiskap som dei disponerer. Dersom maskinar og reiskap er eigd saman med andre, fører dei enkelte eigarane opp sine delar. Maskinar og reiskap som er leigd eller lånt for ein kort periode, skal ikkje takast med.

39-40. Firehjulstraktorar

Det skal fyllast ut ei linje for kvar firehjulstraktor som brukar(ane) disponerer åleine eller saman med andre. Transportar og liknande spesialtraktorar for jordbruket skal og takast med. Traktoren sin motorstyrke skal givast opp i hk DIN. Motorstyrke som er gitt opp i kW, kan reknast om til hk DIN ved å multiplisere tal kW med 1,35. Motorstyrke som er gitt opp i hk SAE, kan reknast om til hk DIN ved å multiplisere hk SAE med 0,9.

Dersom det er fleire enn 5 traktorar på bruket, skal det på spørsmål 40 givast opplysningar for dei 5 traktorene som har blitt mest nytta i drifta dei siste 12 månadene. Bruk av traktoren omfattar all bruk innan jordbruk, skogbruk og tilleggsnæringar.

43. Åkersprøyte

Oppgi største arbeidsbreidde i meter for sprøytebommen.

44. Skurtreskar

Oppgi arbeidsbreidde i fot. 1 fot = 0,3 meter.

46-48. Leigekøyring, innleige og maskinsamarbeid

Gjeld all leigekøyring, innleige og maskinsamarbeid/bytearbeid med maskinar som hovudsakleg er nytta i jord- og hagebruk.

Maskinsamarbeid/bytearbeid der det vert utrekna eit visst økonomisk sluttoppgjer fordi deltakarane ikkje har ytt like mykje i samarbeidet, skal og førast i spørsmål 48.

52. Vasskjelder

Med grunnvatn som vasskjelde skal det reknast vatn som vert pumpa opp frå vassførande lag i grunnen.

Dersom vatnet vert teke frå for eksempel kunstig dam eller frå offentleg vassforsyning, skal det kryssast av for den opphavlege vasskjelda (elv, bekk, innsjø, grunnvatn).

Utdanning, tilleggsnæringar, arbeidsforbruk

54. Landbruksutdanning

Sjølv om ektefelle/sambuar ikkje deltek i gardsdrifta, skal det givast opplysning om utdanning.

Med landbruksutdanning meinast kurs som har vara i minst 5 månader innanfor jordbruk, husdyrbruk, hagebruk eller skogbruk. Brevskulekurs som svarer til minst 5 månaders fagskule, skal takast med.

55-56. Tilleggsnæringar - utnytting av driftseininga sine ressursar

Med tilleggsnæringar i regi av brukar(ane) meinast aktivitetar som utnyttar driftseininga sine areal, bygningar og/eller maskinar. Vidare krevst det at tilleggsnæringa skal gi inntekt og/eller sysselsetjing for brukar(ane) og/eller deira familiemedlemmer.

Næringsverksemd utan direkte tilknytning til driftseininga, for eksempel ein butikk der det ikkje vert selt eigne produkt, reknast ikkje som tilleggsnæring i denne samanheng.

Omgrepet tilleggsnæringar rommar mange former for næringsverksemd. På skjemaet er ein del tilleggsnæringar skrivne opp, men det er og sett av plass der brukar(ane) kan gi opp andre tilleggsnæringar. Nedanfor er det gitt eksempel på nokre andre tilleggsnæringar:

- sal av eigenproduserte jordbruksprodukt direkte til forbrukar (gardsbutikk mv.)
- bearbeiding av jordbruksprodukt for sal (ysting, speking o.l.)
- nye biologiske driftsformer, f.eks. soppdyrking, spireproduksjon o.a.
- grøn omsorg (behandlingstilbod)
- rideskule

Tilleggsnæringane kan i enkelte tilfelle ha eit stort omfang. For nokre brukarar kan tilleggsnæringa vere viktigare enn sjølve jordbruksdrifta, og det kan vere vanskeleg å avgjere om næringa skal definerast som ei tilleggsnæring.

57. Brukarane sitt arbeidsforbruk på og utanom driftseininga

Sjølv om ektefelle/sambuar ikkje deltek i gardsdrifta, skal det givast opplysning om denne sitt arbeid utanom driftseininga.

For tilsette innan industri og tenesteyting utgjer eit årsverk ca. 1 750 timar. Eit halvt årsverk utgjer dermed 875 timar.

Arbeidsforbruk på driftseininga:

Oppgåve over arbeidsforbruk skal givast etter beste skjønn. Det er ikkje utrekna arbeidsforbruk basert på normerte timeverk som skal givast opp, men den faktiske arbeidsinnsatsen. Det er naturleg å ta

utgangspunkt i talet på arbeidsdagar og gjennomsnittleg arbeidstid pr. dag. I løpet av eit år er det ca. 300 kvardagar (medrekna laurdagar) og ca. 65 helgedagar. Når ein reknar arbeidsforbruket på denne måten, må ein huske på å gjere frådrag for ferie, fritid, sjukdom mv.

Arbeidsforbruket på nyanlegg og til vedlikehald skal takast med. Utført bytpearbeid for andre skal førast som arbeid på eiga driftseining, medan motteke bytpearbeid ikkje skal givast opp.

Tid til stell av plen og prydhage mv. og husarbeid skal *ikkje* reknast med i arbeidstida.

Arbeidsforbruk i tilleggsnæringar skal førast i eigen rubrikk. Sjå definisjon av tilleggsnæringar under spørsmål 55-56.

Arbeid utanom driftseininga:

Før opp talet på timar som tilsett eller som sjølvstendig næringsdrivande utanom driftseininga. Det skal givast timeverk for både heilårsarbeid og tilfeldig arbeid/sesongarbeid.

59. Arbeidshjelp på driftseininga siste 12 månader

Oppgåva skal omfatte både lønna og ulønna arbeidshjelp som har arbeidd for brukar(ane) i løpet av dei siste 12 månadene.

For familiemedlemmer og fast arbeidshjelp er det høve til å gi oppgåve for inntil 5 personar. Arbeidsinnsatsen for den enkelte person skal fordelast på jord- og hagebruk, skogbruk og tilleggsnæringar. Dersom det er vanskeleg eller umogleg å skilje arbeidsinnsatsen på ein slik måte, skal personen førast opp med samla arbeidsinnsats der vedkomande har arbeidd mest. Dersom brukar(ane) har hatt fleire enn 5 familiemedlemmer/fast arbeidshjelp i arbeid, skal dei overskytande personane førast som tilfeldig hjelp. Fast avløyser skal førast som fast arbeidshjelp, sjølv om denne formelt er tilsett av avløyserlag/avløyserarrang.

For tilfeldig hjelp skal timeverk førast samla for høvesvis menn og kvinner. Arbeidsinnsatsen skal fordelast på jord- og hagebruk, skogbruk og tilleggsnæringar. Gi opp talet på menn og talet på kvinner som oppgåva over timeverk gjeld for.

60-61. Innleige av sjølvstendig næringsdrivande eller firma til arbeid i jordbruk og hagebruk på driftseininga

Arbeid innan jordbruk og hagebruk mot betaling utført på timebasis eller akkord av entreprenør, annan gardbrukar, handverkar mv. skal takast med her. For akkordarbeid kan det vere vanskeleg å gi eit overslag over talet på timeverk, og ein må då nytte skjønn. Arbeid på våningshus, kårbustad og anna arbeid som ikkje gjeld drifta, skal ikkje takast med.

Merk at for eksempel ein nabobrukar som blir leigd inn til køyring i samband med jordbruksdrifta, skal førast her. Eventuelt bytpearbeid skal ikkje takast med her, jf. spørsmål 57.

Innleigd arbeidskraft i skogen skal *ikkje* takast med.

Tidlegare utgitt på emneområdet

Previously issued on the subject

Noregs offisielle statistikk (NOS)

Den første særskilde jordbruksteljinga blei halden i 1907. Jordbruksteljingar er seinare gjennomførte i 1918, 1929, og deretter kvart tiande år til og med 1969. I 1979 og 1989 blei det halde kombinerte jord- og skogbruksteljingar.

Landbruksteljing 1979 Hefte I - VII

Landbruksteljing 1989 Hefte I - VII

Årlege representative areal- og husdyrteljingar for åra mellom dei fullstendige teljingane kom i gong frå 1923. Frå 1923 til 1936 blei resultatata publiserte i NOS Landbruksareal og husdyrhold mv. Frå 1937 er vanleg jordbruksstatistikk blitt publisert i NOS Jordbruksstatistikk. Frå 1947 blei desse teljingane utvida til å omfatte meir enn berre areal og husdyrhold.

Jordbruksstatistikk

| | | |
|---|-----|------|
| B | 954 | 1989 |
| C | 001 | 1990 |
| C | 71 | 1991 |
| C | 110 | 1992 |
| C | 193 | 1993 |
| C | 348 | 1995 |
| C | 456 | 1996 |
| C | 493 | 1997 |
| C | 560 | 1998 |
| C | 642 | 1999 |

Jordbruksteljing 1999

| | | |
|---|-----|-----------------------------------|
| C | 652 | Vestfold |
| C | 653 | Buskerud |
| C | 654 | Telemark |
| C | 655 | Hedmark |
| C | 656 | Oppland |
| C | 657 | Østfold |
| C | 658 | Rogaland |
| C | 659 | Nord-Trøndelag |
| C | 660 | Akershus og Oslo |
| C | 661 | Møre og Romsdal |
| C | 662 | Vest-Agder |
| C | 663 | Aust-Agder |
| C | 664 | Nordland |
| C | 665 | Sør-Trøndelag |
| C | 666 | Sogn og Fjordane |
| C | 667 | Hordaland |
| C | 668 | Troms |
| C | 669 | Finnmark |
| C | 670 | Jordbruksteljing 1999. Landshefte |

Historisk statistikk 1978 Kap. V C 291

Historisk statistikk 1994 Kap. 14 C 188

Statistiske analysar (SA)

Naturressurser og Miljø
 Nr. 2 og 3 1993 Kap. 5 Jordbruk
 Nr. 6 og 7 1995 Kap. 5 Jordbruk
 Nr. 9 og 10 1996 Kap. 5 Jordbruk
 Nr. 16 og 17 1997 Kap. 6 Jordbruk
 Nr. 23 og 26 1998 Kap. 7 Jordbruk
 Nr. 29 og 30 1999 Kap. 7 Jordbruk
 Nr. 34 og 37 2000 Kap. 3 Jordbruk

Produksjonsutviklinga i jordbruket 1925-1972

Norsk hagebruk 1969-1974
 Driftsformer i jordbruket 1973

Alder og yrkeskombinasjonar i jordbruket 1972

Økonomiske analysar

Nr. 3/98 Inntektsfordeling og levekår i landbruket
 Nr. 3/2000 Er det størrelsen det kommer an på? En analyse av gårdbrukernes inntektsstruktur
 Nr. 8/2000 Inntektsutvikling for landbruksbefolkningen 1989-1995
 Nr. 2/2001 Inntektsutviklingen i landbruket 1992-1997

Rapportar

Resultatkontroll jordbruk
 Nr. 93/12 Tiltak mot avrenning av næringssalter og jorderosjon
 Nr. 94/4 Tiltak mot avrenning av næringssalter og jorderosjon
 Nr. 95/5 Gjennomføring av tiltak mot forurensninger
 Nr. 96/3 Gjennomføring av tiltak mot forurensninger
 Nr. 97/5 Gjennomføring av tiltak mot forurensninger
 Nr. 98/5 Gjennomføring av tiltak mot forurensninger
 Nr. 98/18 Inntektsfordelinga i den norske landbruksbefolkninga og fordelingsseffektar av direkte støtteordningar
 Nr. 99/12 Jordbruk og miljø, med vekt på gjennomføring av tiltak mot forurensninger
 Nr. 2000/20 Jordbruk og miljø, med vekt på gjennomføring av tiltak mot forureining
 Nr. 2000/14 Inntektsforholdene i landbruket: 1992-1997

Samfunnspeilet

Nr. 2/89 Kvinner i landbruket
 Nr. 3/90 Stadig flere bønder arbeider utenom bruket
 Nr. 3/94 Jordbruket i Norge: Liten produksjon og små bruk
 Nr. 2/98 Landbruksbefolkningens levekår: Ikke bare gøy på landet

Dei sist utgitte publikasjonane i serien Noregs offisielle statistikk

Recent publications in the series Official Statistics of Norway

- C 632 National Accounts 1992-1999: Production, Uses and Employment. 2001. 153s. 155 kr inkl. mva. ISBN 82-537-4875-2
- C 633 Sjøfart 1999 *Maritime Statistics 1999*. 2000. 109s. 155 kr inkl. mva. ISBN 82-537-4876-0
- C 634 Classification of Economic Regions. 2001. 54s. 140 kr inkl. mva. ISBN 82-537-4877-9
- C 635 Pleie- og omsorgsstatistikk 1999 *Nursing and Care Statistics 1999*. 2001. 67s. 140 kr inkl. mva. ISBN 82-537-4878-7
- C 636 Varehandelsstatistikk 1998 *Wholesale and Retail Trade Statistics 1998*. 2001. 94s. 140 kr inkl. mva. ISBN 82-537-4882-5
- C 637 Statistikk over eiendomsdrift, forretningsmessig tjenesteyting og utleievirksomhet 1998 *Real Estate, Renting and Business Activities 1998*. 2001. 64s. 140 kr inkl. mva. ISBN 82-537-4883-3
- C 638 Bygge- og anleggsstatistikk 1998 *Construction Statistics 1998*. 2001. 70s. 140 kr inkl. mva. ISBN 82-537-4884-1
- C 639 Dødsårsaker 1997 *Causes of Death 1997*. 2001. 96s. 140 kr inkl. mva. ISBN 82-537-4886-8
- C 640 Sosialhjelp og barnevern 1999 *Social Assistance and Child Welfare Statistics 1999*. 2001. 60s. 140 kr inkl. mva. ISBN 82-537-4897-3
- C 641 Statistisk varefortegnelse for utenrikshandelen 2001. Tillegg til Månedstatistikk over utenrikshandelen 2001. 2001. 188s. 190 kr inkl. mva. ISBN 82-537-4898-1
- C 642 Jordbruksstatistikk 1999 *Agricultural Statistics 1999*. 2001. 122s. 155 kr inkl. mva. ISBN 82-537-4905-8
- C 643 Commodity List External Trade 2001. Supplement to Monthly Bulletin of External Trade 2001. 2001. 153s. 190 kr inkl. mva. ISBN 82-537-4906-6
- C 644 Kriminalstatistikk 1998 *Crime Statistics 1998*. 2001. 116s. 155 kr inkl. mva. ISBN 82-537-4909-0
- C 645 Den individbaserte utdanningsstatistikken. Dokumentasjon 2000. 2001. 36s. 115 kr inkl. mva. ISBN 82-537-4910-4
- C 646 Barnehager 1999 *Kindergartens 1999*. 2001. 56s. 140 kr inkl. mva. ISBN 82-537-4911-2
- C 647 Olje- og gassvirksomhet 3. kvartal 2000. Statistikk og analyse *Oil and Gas Activity 3rd Quarter 2000. Statistics and Analysis*. 2001. 110s. 125 kr inkl. mva. ISBN 82-537-4914-7
- C 648 Skogstatistikk 1999 *Forestry Statistics 1999*. 2001. 71s. 140 kr inkl. mva. ISBN 82-537-4915-5
- C 649 Inntektsstatistikk for personer og familier 1993-1998 *Income Statistics for Persons and Families 1993-1998*. 2001. 67s. 140 kr inkl. mva. ISBN 82-537-4917-1
- C 650 Industristatistikk 1998. Næringstall *Manufacturing Statistics 1998. Industrial Figures*. 2001. 138s. 155 kr inkl. mva. ISBN 82-537-4923-6
- C 651 Olje- og gassvirksomhet 4. kvartal 2001. Statistikk og analyse *Oil and Gas Activity 4th Quarter 2000. Statistics and Analysis*. 2001. 79s. 140 kr inkl. mva. ISBN 82-537-4926-0
- C 652 Jordbrukstelling 1999. Vestfold. 2001. 85s. 50 kr inkl. mva. ISBN 82-537-4931-7
- C 653 Jordbrukstelling 1999. Buskerud. 2001. 94s. 50 kr inkl. mva. ISBN 82-537-4932-5
- C 654 Jordbrukstelling 1999. Telemark. 2001. 87s. 50 kr inkl. mva. ISBN 82-537-4933-3
- C 655 Jordbrukstelling 1999. Hedmark. 2001. 95s. 50 kr inkl. mva. ISBN 82-537-4934-1
- C 656 Jordbrukstelling 1999. Oppland. 2001. 107s. 50 kr inkl. mva. ISBN 82-537-4936-8
- C 657 Jordbrukstelling 1999. Østfold. 2001. 88s. 50 kr inkl. mva. ISBN 82-537-4937-6
- C 659 Jordbrukstelling 1999. Nord-Trøndelag. 2001. 95s. 50 kr inkl. mva. ISBN 82-537-4939-2
- C 660 Jordbrukstelling 1999. Akershus og Oslo. 2001. 94s. 50 kr inkl. mva. ISBN 82-537-4940-6