



Jordbruksteljing 1999

Sogn og Fjordane

Noregs offisielle statistikk

I denne serien blir hovudsakleg primærstatistikk, statistikk frå statistiske rekneskapssystem og resultat frå spesielle teljingar og undersøkingar publiserte. Serien har først og fremst referanse- og dokumentasjonsformål. Presentasjonen skjer vesentleg i form av tabellar, figurar og nødvendig informasjon om datamaterialet, innsamlings- og bearbeidingsmetodar samt omgrep og definisjonar. I tillegg blir det gitt ei kort oversikt over hovudresultata.

Serien omfattar òg publikasjonane Statistisk årbok, Historisk statistikk, Regionalstatistikk og Veiviser i norsk statistikk.

Official Statistics of Norway

This series consists mainly of primary statistics, statistics from statistical accounting systems and results of special censuses and surveys, for reference and documentation purposes. Presentation is basically in the form of tables, figures and necessary information about data, collection and processing methods, and concepts and definitions. In addition, a short overview of the main results is given.

The series also includes the publications Statistical Yearbook of Norway, Historical Statistics, Regional Statistics and Guide to Norwegian Statistics.

© Statistisk sentralbyrå, september 2001
Dersom materiale frå denne publikasjonen blir nytta, ver vennleg å gi opp Statistisk sentralbyrå som kjelde.

ISBN 82-537-4946-5

Emnegruppe
10.04.10

Design: Enzo Finger Design
Trykk: Kopsenteret, SSB/140

Standardteikn i tabellar	Symbols in tables	Symbol
Tal er umogleg	Category not applicable	.
Oppgåve manglar	Data not available	..
Oppgåve manglar førebels	Data not yet available	...
Tal kan ikkje offentliggjera	Not for publication	:
Null	Nil	-
Mindre enn 0,5 av den brukte eininga	Less than 0.5 of unit employed	0
Mindre enn 0,05 av den brukte eininga	Less than 0.05 of unit employed	0,0
Førebels tal	Provisional or preliminary figure	*
Brot i den loddrette serien	Break in the homogeneity of a vertical series	—
Brot i den vassrette serien	Break in the homogeneity of a horizontal series	
Desimalskiljeteikn	Decimal punctuation mark	,(,)

Forord

Publikasjonen NOS Jordbruksteljing 1999, fylkeshefte for Sogn og Fjordane, gir ein oversikt over kommuneresultata frå den fullstendige jordbruksteljinga som blei gjennomført i 1999.

Publikasjonen inneheld statistikk over talet på driftseiningar, arealbruk, husdyr, eigedomsforhold, grøfting, nydyrking, driftsbygningar, maskinar, reiskapar og arbeidsinnsats m.m. Så langt det er mogleg, har dei nyaste resultata blitt stilt saman med resultat frå tidlegare teljingar.

Teljingsmaterialet er særdeles omfattande, og ikkje alt får plass i dette fylkesheftet. Sidan data ligg føre på einingsnivå, kan meir detaljert og "skreddarsydd" statistikk produserast på bestilling.

Hovudresultata er òg tilgjengelege på Internett-sidene til Statistisk sentralbyrå under emnet Jordbruk og skogbruk (<http://www.ssb.no/jt1999/>).

Delar av statistikken har tidlegare blitt publisert på Internett-sidene til Statistisk sentralbyrå: <http://www.ssb.no/>.

Førstekonsulent Eivind Siig Meen, konsulentane Laila Holmen Lystad og Mona Paulsrud har under leiing av prosjektleiar Dagfinn Sve utarbeidd publikasjonen. Ansvarleg seksjonssjef er Ole Osvald Moss, Seksjon for primærnæringsstatistikk.

Statistisk sentralbyrå,
Oslo/Kongsvinger, 6. september 2001

Svein Longva

Nils Håvard Lund

Innhald

Figurregister	6
Tabellregister	7
Bakgrunn og formål	11
Opplegg og gjennomføring	11
Omfang	11
Datakjelder	11
Datainnsamling og -organisering	11
Kontroll- og revisjonsprosessen	12
Omgrep og kjennemerke	12
Feilkjelder og uvisse	12
Innsamlings- og handsamingsfeil	12
Kontroll og revisjon.....	13
Bruk av tabellane	13
Merknader til tabellane	13
Meir informasjon	13
Publisering	13
Spesialtinging	13
Internett	13
Kontakt i Statistisk sentralbyrå	13
Vedlegg	
A. Hovudskjema	88
B. Rettleiing.....	92
Tidlegare utgitt på emneområdet	100
Dei sist utgitte publikasjonane i serien Noregs offisielle statistikk	101

Figurregister

1.1. Driftseiningar, etter storleiken på jordbruksareal i drift. Sogn og Fjordane. 1969, 1979, 1989 og 1999.....	14
1.2. Gjennomsnittleg jordbruksareal pr. driftseining. Sogn og Fjordane. 1989 og 1999. Dekar.....	14
1.3. Jordbruksareal pr. driftseining. Sogn og Fjordane. 1949, 1959, 1969, 1979, 1989 og 1999. Dekar.....	14
1.4. Leigd jordbruksareal i prosent av jordbruksareal i drift. Sogn og Fjordane. 1999.....	15
1.5. Jordbruksareal i drift, etter eigd og leigd jordbruksareal. Sogn og Fjordane. 1979, 1989 og 1999. Dekar.....	15
2.1. Delen driftseiningar med husdyr. Sogn og Fjordane. 1979, 1989 og 1999. Prosent.....	30
2.2. Driftseiningar med kyr og sau. Sogn og Fjordane. 1969, 1979, 1989 og 1999	30
2.3. Delen driftseiningar med kyr, etter buskapsstorleik. Sogn og Fjordane. 1979, 1989 og 1999. Prosent.....	30
2.4. Kyr. Sogn og Fjordane. 1969, 1979, 1989 og 1999.....	31
2.5. Sau over 1 år. Sogn og Fjordane. 1969, 1979, 1989 og 1999	31
2.6. Verpehøner. Sogn og Fjordane. 1969, 1979, 1989 og 1999.....	31
3.1. Traktorar. Sogn og Fjordane. 1989 og 1999.....	44
3.2. Firehjulstraktorar, etter årsmmodell. Sogn og Fjordane. 1989 og 1999.....	44
3.3. Firehjulstraktorar, etter motorstyrke. Sogn og Fjordane. 1989 og 1999	44
3.4. Driftsbygningar, etter byggjeår. Sogn og Fjordane. 1999.....	45
3.5. Driftsbygningar, etter storleik. Sogn og Fjordane. 1999.....	45
4.1. Referansepersonar, etter alder. Sogn og Fjordane. 1989 og 1999. Prosent.....	66
4.2. Eigedomar med odelsrett, etter overtakingsår og kjønn. Sogn og Fjordane. 1969-1999	66
4.3. Arbeidsinnsats på driftseiningane i jord- og hagebruk. Sogn og Fjordane. 1. august 1998-31. juli 1999. Prosent.....	66
4.4. Personlege brukarar og ektefellar/sambuarar, etter arbeidsinnsats på driftseiningane. Sogn og Fjordane. 1. juli 1988-30. juni 1989 og 1. august 1998-31. juli 1999	67

Tabellregister

1. Jordbruksstruktur (enheter, areal, grøfting, nydyrking, gjødsling mv.)

1.1	Driftseiningar, etter storleiken på jordbruksareal i drift og alder til referanseperson. Sogn og Fjordane. 1989 og 1999.....	16
1.2	Gjennomsnittleg jordbruksareal i drift pr. driftseining og jordbruksareal i drift, etter storleiken på jordbruksareal i drift og alder til referanseperson. Sogn og Fjordane. 1989 og 1999. Dekar.....	17
1.3	Driftseiningar som dyrkar ulike vekstar, etter jordbruksareal i drift. Sogn og Fjordane. 1989 og 1999.....	18
1.4	Areal av ulike vekstar, etter jordbruksareal i drift. Sogn og Fjordane. 1989 og 1999. Dekar.....	19
1.5	Driftseiningar og areal med fulldyrka eng, overflatedyrka eng og innmarksbeite, etter jordbruksareal i drift. Sogn og Fjordane. 1989 og 1999.....	20
1.6	Driftseiningar og areal med fulldyrka eng, etter arealet av fulldyrka eng og jordbruksareal i drift på driftseininga. Sogn og Fjordane. 1989 og 1999.....	21
1.7	Driftseiningar og areal, etter alder på fulldyrka eng. Sogn og Fjordane. 1999.....	22
1.8	Leigd jordbruksareal, etter kontraktstype. Sogn og Fjordane. 1989 og 1999. Dekar.....	22
1.9	Betaling for leigd jordbruksareal. Sogn og Fjordane. 1989 og 1999.....	23
1.10	Jordleige. Sogn og Fjordane. 1989 og 1999.....	24
1.11	Driftseiningar, etter tal teigar og jordstykke som jordbruksareal i drift er oppdelte i. Sogn og Fjordane. 1999.....	25
1.12	Driftseiningar, etter køyreavstand frå tunet på hovudbruket til det jordstykket som ligg lengst unna og etter jordbruksareal i drift. Sogn og Fjordane. 1999.....	26
1.13	Driftseiningar som i perioden 1994-1998 grøfta, nydyrka eller tok i bruk jordbruksareal som hadde vore ute av drift i minst 2 år. Sogn og Fjordane. 1999.....	27
1.14	Driftseiningar med bruk av nitrogen i handelsgjødsel til fulldyrka eng, etter areal av fulldyrka eng. Sogn og Fjordane. 1988 og 1998.....	28
1.15	Driftseiningar med bruk av fosfor i handelsgjødsel til fulldyrka eng, etter areal av fulldyrka eng. Sogn og Fjordane. 1988 og 1998.....	29

2. Husdyr

2.1	Driftseiningar med ulike husdyrslag, etter storleiken på jordbruksareal i drift. Sogn og Fjordane. 1. juni 1989 og 31. juli 1999.....	32
2.2	Ulike husdyrslag, etter storleiken på jordbruksareal i drift. Sogn og Fjordane. 1. juni 1989 og 31. juli 1999.....	33
2.3	Gjennomsnittleg dyretal pr. driftseining med vedkomande husdyrslag, etter storleiken på jordbruksareal i drift og alder til referanseperson. Sogn og Fjordane. 1. juni 1989 og 31. juli 1999.....	34
2.4	Driftseiningar utan og med husdyr og kombinasjonar av ulike slag. Sogn og Fjordane. 1. juni 1989 og 31. juli 1999.....	35
2.5	Driftseiningar med storfe. Sogn og Fjordane. 1979, 1989 og 1999.....	36
2.6	Storfe. Sogn og Fjordane. 1979, 1989 og 1999.....	37
2.7	Driftseiningar med sau og geit. Sogn og Fjordane. 1979, 1989 og 1999.....	38
2.8	Sau og geit. Sogn og Fjordane. 1979, 1989 og 1999.....	39
2.9	Driftseiningar med svin og talet på svin. Sogn og Fjordane. 1979, 1989 og 1999.....	39
2.10	Driftseiningar med fjørfe og talet på fjørfe. Sogn og Fjordane. 1979, 1989 og 1999.....	40
2.11	Driftseiningar med mjølkekyr og talet på mjølkekyr, etter buskapsstorleik, jordbruksareal i drift og alder til referanseperson. Sogn og Fjordane. 1. juni 1989 og 31. juli 1999.....	40
2.12	Driftseiningar med sau 1 år og eldre og talet på sau 1 år og eldre, etter buskapsstorleik, jordbruksareal i drift og alder til referanseperson. Sogn og Fjordane. 1. juni 1989 og 31. juli 1999.....	41
2.13	Driftseiningar med alssvin og talet på alssvin, etter buskapsstorleik, jordbruksareal i drift og alder til referanseperson. Sogn og Fjordane. 1. juni 1989 og 31. juli 1999.....	42
2.14	Driftseiningar med verpehøner og talet på verpehøner, etter buskapsstorleik, jordbruksareal i drift og alder til referanseperson. Sogn og Fjordane. 1. juni 1989 og 31. juli 1999.....	43

3. Maskiner, redskap og driftsbygninger

3.1	Driftseiningar med firehjulstraktorar, etter to- eller firehjulstrekk. Sogn og Fjordane. 1989 og 1999.....	46
3.2	Driftseiningar med traktor, etter talet på traktorar. Sogn og Fjordane. 1989 og 1999	46
3.3	Firehjulstraktorar, etter motorstyrke. Sogn og Fjordane. 1989 og 1999	47
3.4	Firehjulstraktorar med firehjulstrekk, etter motorstyrke. Sogn og Fjordane. 1989 og 1999	47
3.5	Firehjulstraktorar med tohjulstrekk, etter motorstyrke. Sogn og Fjordane. 1989 og 1999	48
3.6	Firehjulstraktorar, etter årsmodell. Sogn og Fjordane. 1989 og 1999.....	48
3.7	Firehjulstraktorar med firehjulstrekk, etter årsmodell. Sogn og Fjordane. 1989 og 1999.....	49
3.8	Firehjulstraktorar med tohjulstrekk, etter årsmodell. Sogn og Fjordane. 1989 og 1999.....	49
3.9	Traktorar, etter talet på timar brukt siste 12 månader og motorstyrke. Sogn og Fjordane. 1999.....	50
3.10	Traktorar med firehjulstrekk, etter talet på timar brukt siste 12 månader og motorstyrke. Sogn og Fjordane. 1999	51
3.11	Traktorar med tohjulstrekk, etter talet på timar brukt siste 12 månader og motorstyrke. Sogn og Fjordane. 1999	52
3.12	Tohjulstraktorar og motorslåmaskinar. Sogn og Fjordane. 1989 og 1999	53
3.13	Skurtreskarar, etter årsmodell og breidde på skjerebordet. Sogn og Fjordane. 1989 og 1999.....	53
3.14	Åkersprøyter, etter årsmodell og bombreidde. Sogn og Fjordane. 1999	54
3.15	Driftseiningar med reiskapar til firehjulstraktor. Sogn og Fjordane. 1999	54
3.16	Talet på reiskapar for firehjulstraktor. Sogn og Fjordane. 1999.....	55
3.17	Driftseiningar med reiskapar til firehjulstraktor. Sogn og Fjordane. 1999	55
3.18	Talet på reiskapar for firehjulstraktor. Sogn og Fjordane. 1999.....	56
3.19	Driftseiningar med reiskapar til firehjulstraktor. Sogn og Fjordane. 1999	56
3.20	Talet på reiskapar for firehjulstraktor. Sogn og Fjordane. 1999.....	57
3.21	Driftseiningar med leigekøyning for andre mot betaling siste 12 månader. Sogn og Fjordane. 1999	57
3.22	Driftseiningar med innleige av maskinar med førar mot betaling siste 12 månader. Sogn og Fjordane. 1999.....	58
3.23	Driftseiningar som driv med maskinsamarbeid/bytearbeid med maskinar utan betaling siste 12 månader. Sogn og Fjordane. 1999.....	59
3.24	Driftseiningar med vatningsanlegg, vatningsutstyr, vasskjelder og del av areal som kan vatnast. Sogn og Fjordane. 1989 og 1999.....	60
3.25	Driftsbygningar. Sogn og Fjordane. 1989 og 1999	61
3.26	Driftsbygningar, etter storleik på grunnflate. Sogn og Fjordane. 1999	61
3.27	Driftsbygningar, etter byggjeår. Sogn og Fjordane. 1999.....	62
3.28	Driftsbygningar, etter siste ombyggingsår/påbyggingsår. Sogn og Fjordane. 1999.....	62
3.29	Driftseiningar med driftsbygningar, etter kva formål bygningane er nytta til. Sogn og Fjordane. 1999.....	63
3.30	Driftsbygningar, etter kva formål bygningane er nytta til. Sogn og Fjordane. 1999.....	63
3.31	Driftseiningar med høytørke, naudstraumsaggregat og brannvarslingsanlegg. Sogn og Fjordane. 1989 og 1999	64
3.32	Tal driftseiningar med kufjøs i bruk eller i brukbar stand, husdyr, gjødsellager og talle. Sogn og Fjordane. 1999	64
3.33	Driftseiningar med blautgjødsellager og fastgjødsellager. Sogn og Fjordane. 1999.....	65

4. Utdanning, tilleggsnæringer, arbeidsforbruk

4.1	Personlege brukarar (referansepersonar), etter kjønn og sivil status. Sogn og Fjordane. 1989 og 1999.....	68
4.2	Personlege brukarar (referansepersonar), etter kjønn og alder. Sogn og Fjordane. 1989 og 1999.....	68
4.3	Driftseiningar med jordbruksareal i drift, eigarar og forpaktarar av driftseiningane, jordbruksareal i drift i alt og eigd jordbruksareal i kommunen. Sogn og Fjordane. 1989 og 1999.....	69
4.4	Tal personlege brukarar, etter når dei tok over hovudbruket. Sogn og Fjordane. 1989 og 1999	69
4.5	Personlege brukarar som eig hovudbruket, etter odelsrett og kjønn. Sogn og Fjordane. 1999	70
4.6	Personlege brukarar og ektefellar/sambuarar, etter kjønn og type utdanning. Sogn og Fjordane. 1989 og 1999	70
4.7	Driftseiningar, etter talet på årsverk i jord- og hagebruk. Sogn og Fjordane. 1. august 1998-31. juli 1999	71
4.8	Arbeidsinnsats på driftseiningane. Sogn og Fjordane. 1. august 1998-31. juli 1999. Timeverk.....	71
4.9	Mannlege brukarar med arbeid på og utanom driftseininga. Sogn og Fjordane. 1. juli 1988-30. juni 1989 og 1. august 1998-31. juli 1999	72
4.10	Kvinnelege brukarar med arbeid på og utanom driftseiningane. Sogn og Fjordane. 1. juli 1988-30. juni 1989 og 1. august 1998-31. juli 1999	72
4.11	Personlege brukarar og ektefellar/sambuarar, etter kjønn og arbeidsinnsats på driftseiningane. Sogn og Fjordane. 1. juli 1988-30. juni 1989 og 1. august 1998-31. juli 1999	73
4.12	Personlege brukarar (referansepersonar og medbrukarar), etter arbeidsinnsats på driftseiningane. Sogn og Fjordane. 1. juli 1988-30. juni 1989 og 1. august 1998-31. juli 1999	74

4. Utdanning, tilleggsnæringer, arbeidsforbruk (forts.)

4.13 Personlege brukarar og ektefellar/sambuarar med arbeidsinnsats på driftseiningane, etter kjønn og type arbeid. Sogn og Fjordane. 1. august 1998-31. juli 1999. Tal og timeverk	75
4.14 Personlege brukarar og ektefellar/sambuarar, etter kjønn og arbeidsinnsats utanom driftseiningane. Sogn og Fjordane. 1. juli 1988-30. juni 1989 og 1. august 1998-31. juli 1999	76
4.15 Personlege brukarar (referansepersonar og medbrukarar), etter arbeidsinnsats utanom driftseiningane. Sogn og Fjordane. 1. juli 1988-30. juni 1989 og 1. august 1998-31. juli 1999	77
4.16 Arbeidsinnsats utanom driftseiningane av personlege brukarar og ektefellar/sambuarar, etter kjønn og type arbeid. Sogn og Fjordane. 1. juli 1988-30. juni 1989 og 1. august 1998-31. juli 1999. Timeverk	78
4.17 Arbeidsinnsats utført på driftseiningane av familiemedlemmer, etter kjønn og type arbeid. Sogn og Fjordane. 1. august 1998-31. juli 1999. Tal personar og timeverk	79
4.18 Arbeidsinnsats utført på driftseiningane av fast hjelp, etter kjønn og type arbeid. Sogn og Fjordane. 1. august 1998-31. juli 1999. Tal personar og timeverk	80
4.19 Arbeidsinnsats utført på driftseiningane av tilfeldig hjelp, etter kjønn og type arbeid. Sogn og Fjordane. 1. august 1998-31. juli 1999. Tal personar og timeverk	81
4.20 Arbeid utført av innleigde sjølvstendig næringsdrivande. Sogn og Fjordane. 1. august 1998-31. juli 1999. Tal personar og timeverk	82
4.21 Driftseiningar med tilleggsnæringer. Sogn og Fjordane. 1999	83

5. Gartneri og hagebruk

5.1 Driftseiningar og areal med grønnsaker, frukt, bær og veksthus. Sogn og Fjordane. 1985, 1989 og 1999	85
5.2 Areal av grønnsaker på friland. Sogn og Fjordane. 1985, 1989 og 1999. Dekar	85
5.3 Areal av frukt. Sogn og Fjordane. 1985, 1989 og 1999. Dekar	85
5.4 Areal av eple etter tilplantingsperiode. Sogn og Fjordane. 1999. Dekar	86
5.5 Areal av eple etter sort. Sogn og Fjordane. 1985, 1989 og 1999. Dekar	86
5.6 Areal av pære etter sort. Sogn og Fjordane. 1985, 1989 og 1999. Dekar	86
5.7 Areal av plomme etter sort. Sogn og Fjordane. 1985, 1989 og 1999. Dekar	87
5.8 Driftseiningar og areal med bær dyrking på friland. Sogn og Fjordane. 1985, 1989 og 1999.	87

Bakgrunn og formål

Fullstendige jordbruksteljingar er blitt gjennomførte med ca. 10 års mellomrom i perioden 1907-1969. I 1979 og 1989 blei det halde fullstendige landbruksteljingar, som i hovudsak omfatta driftseiningar med jordbruksareal i drift, reine skogeigedomar og eigedomar med eige jordbruksareal.

Formålet med jordbruksteljinga i 1999 har vore å skaffe fram opplysningar om ressurs- og produksjonsgrunnlag og driftsmessige, miljømessige og økonomiske forhold innafor jordbruksnæringa.

Resultata frå dei fullstendige teljingane har alltid vore viktige som grunnlag for planlegging, utgreiing, avgjerdsstøtte for offentlege styresmakter, landbruksforvaltning, forskning og for organisasjonane innafor næringa.

Dette fylkesheftet gir ein presentasjon av resultata frå teljinga på kommunenivå. For å vise utviklinga over tid, er det teke med samanliknbare tal frå tidlegare teljingar i dei tabellane der det er mogleg.

Opplegg og gjennomføring

Omfang

Jordbruksteljinga i 1999 omfatta alle driftseiningane med minst 5 dekar jordbruksareal i drift. I tillegg var ein del husdyrbrukarar og gartneri- og hagebruksprodusentar oppgåvepliktige, sjølv om dei hadde mindre enn 5 dekar jordbruksareal i drift. Reint konkret omfatta teljinga alle som fylte eit eller fleire av følgjande vilkår:

1. Alle som dreiv minst 5 dekar jordbruksareal
2. " " " " 300 m² veksthusareal
3. " " " " 2 dekar grønnsaker på friland
4. " " " " 1 dekar med frukttre
5. " " " " 1 dekar jordbærareal
6. " " " " 1 dekar bringebærareal
7. " " " " 1 dekar solbærareal
8. " " " " 1 dekar planteskule
9. Alle med minst 10 storfe, medrekna kalvar
10. " " " 25 sauer over 1 år
11. " " " 10 geiter over 1 år
12. " " " 5 alssvin og/eller 200 andre svin
13. " " " 1 000 høner og/eller kyllingar påsett til verpehøner
14. " " " 5 000 slaktekyllingar

Datakjelder

Landbruksregisteret blei nytta som adresseregister ved utsending av skjema til dei brukarane som var

oppgåvepliktige til teljinga. Ansvar for Landbruksregisteret blei i 2000 overført frå Norsk institutt for jord- og skogkartlegging (NIJOS) til Statens landbruksforvaltning (SLF).

Søknad om produksjonstilskott i jordbruket pr. 31. juli 1999 blei nytta som datakjelde for å hente detaljerte opplysningar om bruken av jordbruksareal og om talet på husdyr. Dette er òg årsaka til at teljingsdatoen eller registreringstidspunktet i 1999 var samanfallande med Søknad om produksjonstilskott i jordbruket pr. 31. juli 1999. Dei som ikkje søkte tilskott, måtte levere eige skjema til Statistisk sentralbyrå med tilsvarande opplysningar.

Data frå sjølvmeldingane er òg i ettertid kopla til teljingseiningane, men dette datamaterialet blir ikkje publisert i fylkeshefta.

Datainnsamling og -organisering

I tillegg til dei administrative datakjeldene som er nemnde ovanfor, baserte teljinga seg på opplysningar henta inn på spørreskjema. Det blei utarbeidd tre ulike skjema i samband med teljinga, og desse blei sende direkte til oppgåvegivarane i midten av juli. Teljingsdatoen var 31. juli 1999. Ei prøveteljing blei gjennomført hausten 1998.

Den kommunale landbruksforvaltninga spela ei viktig rolle i samband med datainnsamlinga. Lokalkunnskap og hjelp med skjemautfyllinga var til uvurderleg nytte i teljingsarbeidet.

Prøveteljinga

I september 1998 blei det gjennomført ei prøveundersøking med to oppgåvegivarar i kvar kommune. Saman med hovudskjemaet skulle deltakarane i prøveundersøkinga òg fylle ut eit evalueringsskjema om kva dei opplevde som vanskeleg/uforståeleg i samband med skjemautfyllinga. Resultata frå prøveteljinga gav nyttige tilbakemeldingar i det vidare arbeidet med skjemaforminga.

Hovudskjema

Alle oppgåvepliktige einingar (jf. Omfang) skulle fylle ut hovudskjemaet. Eigarar av berre skogareal og eigarar med alt jordbruksareal ute av drift eller bortleigd, var ikkje oppgåvepliktige til teljinga. På hovudskjemaet blei det stilt generelle spørsmål om eigedomsforhold, areal, arrondering, grøfting og nydyrking, driftsbygningar, maskinar og reiskapar, arbeidsinnsats, tilleggsnæringar m.m.

Tilleggsskjema

Dei brukarane som ikkje søkte produksjonstilskott pr. 31. juli 1999, men som likevel var oppgåvepliktige til teljinga (jf. 2.1. Omfang), måtte fylle ut tilleggsskjema med spørsmål om bruken av jordbruksarealet og talet

på husdyr. Saman med opplysningane frå tilskottsmaterialet, gav dette ei totaloversikt over talet på einingar, jordbruksareal i drift og talet på husdyr.

Gartneri- og hagebruksskjema

Dei brukarane som ikkje søkte produksjonstilskott pr. 31. juli 1999, men som likevel var oppgåvepliktige til teljinga (jf. 2.1. Omfang), måtte fylle ut tilleggsskjema med spørsmål om bruken av jordbruksarealet og talet på husdyr. Saman med opplysningane frå tilskottsmaterialet, gav dette ei totaloversikt over talet på einingar, jordbruksareal i drift og talet på husdyr.

Kontroll- og revisjonsprosessen

Skjema har gjennomgått ein særskild grundig kontroll- og revisjonsprosess:

- Skjema med rettleiing blei sende direkte til oppgåvegivarane som sjølv stod for utfyllinga.
- Utfylte skjema blei samla inn av den kommunale landbruksforvaltninga, som gjorde ein grovkontroll.
- I Statistisk sentralbyrå blei kvart skjema først kontrollert manuelt. Ved eventuelle feil og manglar i oppgåvene, blei den kommunale landbruksforvaltninga kontakta pr. telefon eller brev for innhenting av tilleggsinformasjon.
- Skjema blei så leste optisk og deretter gjennomgått ved hjelp av maskinelle kontrollar/opprettingar.
- Til slutt har den kommunale landbruksforvaltninga igjen kontrollert tala på kommunenivå - stilt saman med tala frå 1989-teljinga.

Data frå produksjonstilskottsmaterialet blir rutinemessig kontrollert av den kommunale landbruksforvaltninga. Årleg blir 5 prosent av einingane trekte ut for fysisk kontroll, det vil seie at ein person møter opp på gardsbruket for å kontrollere at opplysningane som blei gitt på søknadsskjemaet er korrekte. Søknadsskjema med feil og manglar blir stoppa i landbruksavdelinga hos fylkesmannen, og gjerne returnerte til kommunen.

Omgrep og kjennemerke

Driftseining

Verksemd med jordbruksdrift inkludert husdyrhald og hagebruk. Driftseininga omfattar alt som blir drive som ei eining, medrekna leigd jordbruksareal, og er uavhengig av kommunegrenser.

Hovudbruk

Den delen av driftseininga der brukar(ane) bur og/eller der den/dei viktigaste driftsbygninga(ne) er plasserte.

Brukar(ane)

Den/dei som er ansvarlege for drifta av driftseininga.

Familiemedlemmer

Slektingar i rett opp- eller nedstigande linje og sysken av brukar(ane).

Eigar

Den/dei som har tinglyst skøyte på hovudbruket.

Leigar

Den/dei som leiger/forpaktar hovudbruket.

Jordbruksareal i drift

Omfattar alt eige og leigd jordbruksareal i drift på driftseininga, medrekna eittårig brakk. Fulldyrka jord, overflatedyrka jord og anna innmarksbeite blir rekna som jordbruksareal.

Jordleige

Gjeld forpaktning og leige av tilleggsjord.

Teigar og jordstykke

Teigar er i denne samanhengen jordbruksareal heilt omslutta av areal tilhøyrande andre eigeommar. Jordstykke er samanhengande jordbruksareal som er avgrensa av veg, bekk, skog mv. Ein teig er såleis samansett av eitt eller fleire jordstykke.

Tilleggsnæring

Aktivitet som utnyttar areal, bygningar og/eller maskinar på driftseininga. Vidare krevst det at næringsaktiviteten skal gi inntekt og/eller sysselsetjing for brukar(ane) og/eller deira familiemedlemmer.

Feilkjelder og uvisse

Innsamlings- og handsamingsfeil

Skjema blei sendt direkte til dei som var oppgåvepliktige, og det var første gongen ei fullstendig jordbruksteljing blei gjennomført utan bruk av teljarar eller intervjuarar. Det å gjennomføre ei teljing utan bruk av teljarar stiller større krav til spørsmålsformuleringa, og detaljeringsnivået måtte senkast. Erfaringane frå teljinga var likevel gode, og svarprosenten før 1. puring låg på heile 96.

Dei fullstendige teljingane er totalteljingar, det vil seie at dei omfattar alle driftseiningane. Feilkjelder knytte til utvalsteljingar, slik som manglande representativitet og fråfall blir dermed unngått. Feilkjelder i materialet er målefeil, til dømes at oppgåvegivar ikkje kjenner det eksakte svaret på spørsmålet som blir stilt. Ein annan type feil er feil som oppstår når skjema blir lese elektronisk.

Under revisjon er det ikkje avdekt noko forhold som tilseier at det er systematiske målefeil i materialet.

I heile landet var det 751 brukarar som av ulike årsaker ikkje svarte på skjema. Opplysningane for desse einingane blei lagde inn manuelt, og er baserte på andre datakjelder (produksjonstilskott), tidlegare teljingar og på gjennomsnittsverdiar for kommunen eller fylket.

Kontroll og revisjon

Det er nokre spørsmål som har vore vanskelege for oppgøvegivarane å svare på. Det er i første rekkje spørsmåla om teigar, jordstykke og arbeidsinnsats. Årsakene til dette er at det er vanskeleg å vite det eksakte svaret (arbeidsinnsats), og det kan ha oppstått misforståingar rundt definisjonar (teigar, jordstykke og tohjulstraktorar). I samband med desse spørsmåla blei det sett inn til dels mykje ekstra innsats både til kontroll og til innhenting av tilleggsinformasjon frå den kommunale landbruksforvaltninga.

Bruk av tabellane

Merknader til tabellane

Så langt det har vore mogleg, har 1999-tala blitt stilte saman med resultat frå tidlegare teljingar. Endringar i spørsmålsutforming mv. har nokre gonger gjort samanstilling vanskeleg. Dette gjeld til dømes for driftsbygningar. Tala for 1989 omfattar elles berre einingar med 5 dekar jordbruksareal i drift eller meir. Tala for 1999 omfattar òg nokre einingar med mindre enn 5 dekar i drift, men som likevel er oppgøvepliktige etter avsnittet om Omfang. Hovudårsaka til skilnaden er at samdrifter med mjølkeproduksjon på ku eller geit har auka mykje frå 1989 til 1999. Å endre 1989-tala for at statistikken skulle bli fullt samanliknbar, ville vere uheldig med tanke på dei tala som allereie er nytta og innarbeidd mellom statistikkbrukarane. Det blir òg understreka at justeringane ville blitt små. Dersom 1999-tala berre skulle omfatte einingar med 5 dekar eller meir i drift, ville einingar med eit eller kvart omfattande husdyrhald blitt utelate saman med ein del grøntprodusentar.

På skjema var det plass til å gi oppgåve for inntil 5 driftsbygningar og 5 traktorar. Dei som hadde fleire bygningar og traktorar kunne ikkje spesifisere fleire. Dette gjer at ikkje alle bygningar og traktorar er spesifiserte ytterlegare.

Husdyrtala for 1999 gjeld pr. 31. juli, og omfattar hest, storfe, sau, geit, svin, verpehøner, slaktekyllingar, livkyllingar, alsdyr av ender, kalkunar og gjæs, ender, kalkunar og gjæs for slakt, hodyr av kaninar med minst 1 kull, hjort, struts, lama, alpukka, esel og hestar i pensjon i beitesesongen. For sau var teljedatoen i praksis 1. juni, eller ved beiteslepp. Teljedatoen i 1989 var 20. juni, og husdyr omfatta då hest, storfe, sau, geit over 1 år, svin, slakte- og hønekyllingar, høner, ender, gjæs, rev og mink. Tal for dei minste

husdyrproduksjonane (t.d. hodyr av kaninar, hjort, struts, lama, alpukka, esel og hestar i pensjon i beitesesongen) blir ikkje publisert i fylkesheftet.

Arealta i 1999 blei gitt utan desimal. I 1989 blei tala gitt med 1 desimal. For å unngå samanlikningsproblem med tidlegare teljingsresultat, er ikkje tala for 1989 avrunda, men grupperte etter heiltalet. For eksempel vil einingar med 49,9 dekar i drift i 1989 hamne i gruppa 5-49 dekar og ikkje i gruppa 50-99 dekar.

Arealta viser ein generell auke i arealet, og særleg auke i innmarksbeite og overflatedyrka eng til slått og beite. Ein ikkje uvesentleg del av denne arealauken kan tilskrivast endringar i arealdefinisjonar for utrekning av produksjonstilskott i jordbruket. På same måte kan regelendringar ha gjort det viktigare for den einskilde gardbrukar å ta med alt areal ved utfylling av tilskottsblanketten, og dermed vore med på å auke jordbruksarealet.

Tala for traktorar, treskarar, maskinar og reiskapar, blei gitt med 1 desimal på skjemaet. I tabellane er vanlege avrundingsreglar nytta, og dette gjer at summen av kommunetala ikkje alltid stemmer med fylkestala.

Meir informasjon

Publisering

Statistikk utarbeidd av Statistisk sentralbyrå blir publisert på Internett: <http://www.ssb.no/>. Frå Jordbruksteljing 1999 er det på <http://www.ssb.no/jt1999/> lagt ut mykje statistikk og tekst knytt til kommunar, fylke og landet.

Spesialtinging

Teljingsmaterialet er særdeles omfattande, og det er vanskeleg å presentere statistikk for eit kvart behov i eit fylkeshefte. Datamaterialet ligg på einingsnivå, noko som gjer det mogleg å hente ut "skreddarsydd" statistikk. Ved å kontakte Statistisk sentralbyrå, kan ein be om å få køyrt ut resultat etter eigne grupperingar/samanstillingar. Omsynet til personvernet set likevel grenser for kor detaljert statistikk som kan publiserast.

Internett

Omfattande kommuneresultat, kommentarar til fylkesresultata, skjema og rettleingar ligg på adressa <http://www.ssb.no/jt1999/>.

Kontakt i Statistisk sentralbyrå

Dersom det er ønskjeleg med meir og utfyllande informasjon, kan ein ta kontakt med Seksjon for primærnæringsstatistikk i Statistisk sentralbyrå. Telefon: 62 88 50 00. Telefaks: 62 88 50 30.

1. Jordbruksstruktur (einingar, areal, grøfting, nydyrking, gjødsling mv.)

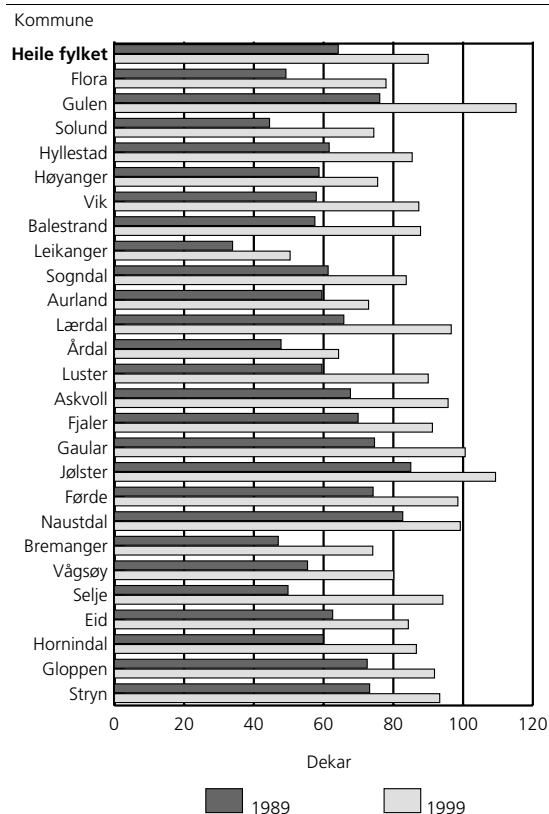
Driftseiningar, tal og storleik

I 1999 var det 5 295 driftseiningar i Sogn og Fjordane. Dette var ein reduksjon på 1 613 driftseiningar eller 26 prosent sidan 1989. I 10-årsperioden frå 1979 til 1989 var reduksjonen på 1 758 driftseiningar eller 20 prosent.

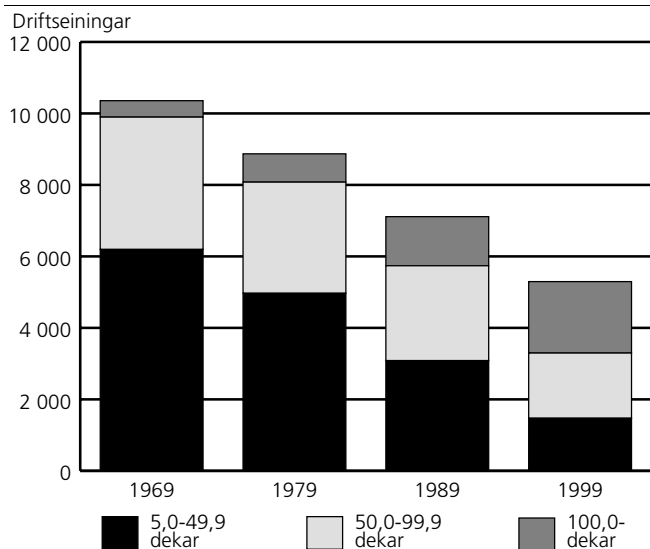
Gjennomsnittleg jordbruksareal i drift pr. driftseining auka frå 64 dekar i 1989 til 90 dekar i 1999. I 1989 hadde ingen av driftseiningane i kommunane meir enn 90 dekar i gjennomsnitt pr. driftseining. I 1999 derimot, var det 12 kommunar der driftseiningane i gjennomsnitt hadde meir enn 90 dekar jordbruksareal i drift, medrekna leigd areal.

I perioden 1989-1999 blei talet på driftseiningar med mindre enn 50 dekar og driftseiningar med mellom 50 og 99 dekar jordbruksareal i drift, redusert med høvesvis 52 og 31 prosent. Talet på driftseiningar med 100 dekar eller meir auka med 45 prosent. I 1999 hadde 38 prosent av driftseiningane 100 dekar eller meir, i 1989 var talet 19 prosent.

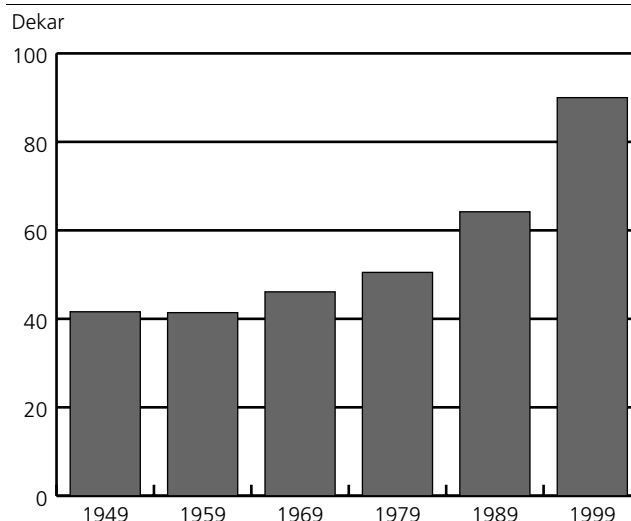
Figur 1.2. Gjennomsnittleg jordbruksareal pr. driftseining. Sogn og Fjordane. 1989 og 1999. Dekar



Figur 1.1. Driftseiningar, etter storleiken på jordbruksareal i drift. Sogn og Fjordane. 1969, 1979, 1989 og 1999



Figur 1.3. Jordbruksareal pr. driftseining. Sogn og Fjordane. 1949, 1959, 1969, 1979, 1989 og 1999. Dekar



Jordbruksareal

I 1999 var samla jordbruksareal 476 685 dekar, ein auke på 4 prosent frå 1989. Det var overflatedyrka jordbruksareal som stod for denne auken, med ein auke på 21 559 dekar, medan fulldyrka jordbruksareal var om lag det same i 1999 som i 1989.

I 1999 blei 97 prosent av arealet brukt til eng og beite, mot 94 prosent i 1989. Talet på driftseiningar med fulldyrka eng gikk ned med 23 prosent frå 1989 til 1999, medan arealet av fulldyrka eng auka med 4 prosent. Av det totale arealet med eng og beite i 1999, utgjorde fulldyrka eng rundt 65 prosent, i 1989 var talet 68 prosent.

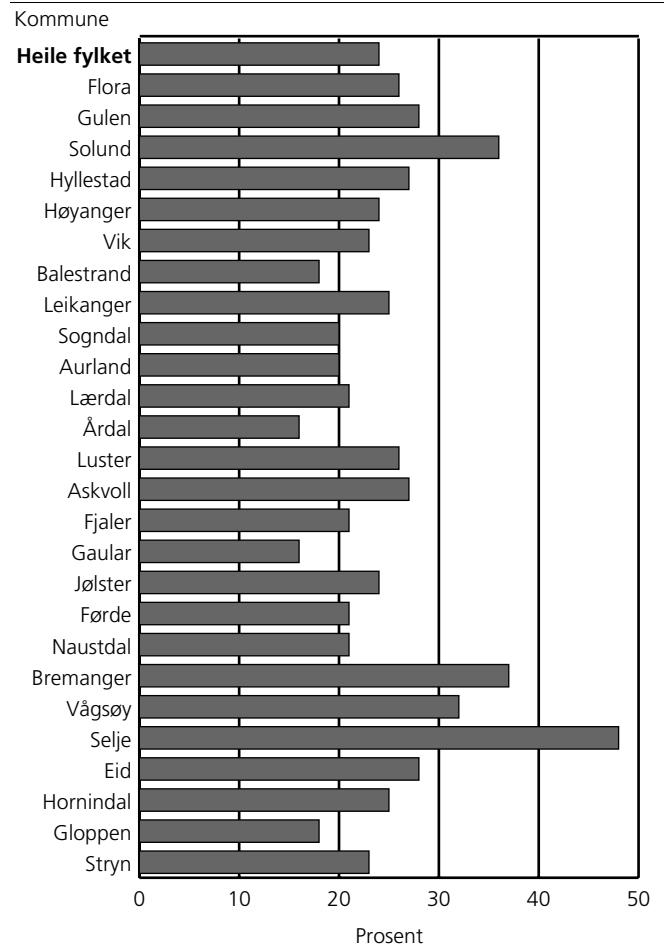
Jordleige

I 1999 leigde 2 554 driftseiningar, eller 48 prosent, tilleggsjord. I 1989 var det tilsvarande 2 377 driftseiningar eller 33 prosent som leigde jord.

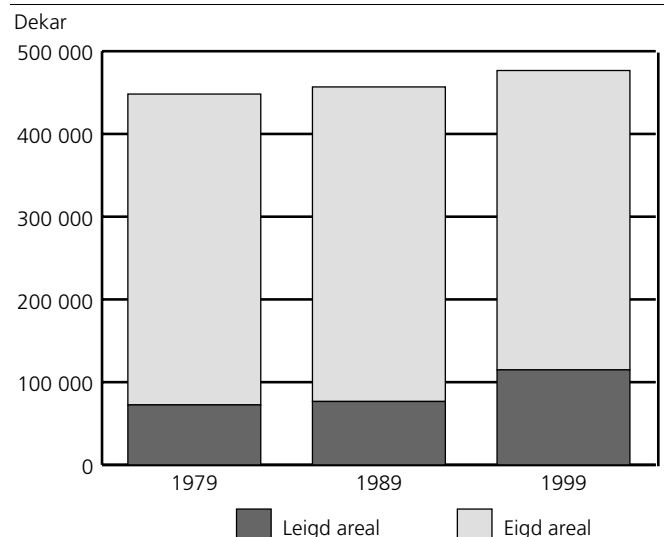
I 1999 var det leigde arealet på 114 886 dekar, tilsvarande 17 prosent av samla jordbruksareal i drift. I 1989 blei det leigd 76 665 dekar, eller 24 prosent av jordbruksareal i drift i alt. Gjennomsnittleg leigd areal pr. driftseining med jordleige auka frå 32 dekar i 1989 til 45 dekar i 1999.

46 prosent av det leigde arealet i 1999 var leigd med skriftleg kontrakt, i 1989 var det 48 prosent av arealet som blei leigd med skriftleg kontrakt. Det blei betalt 6 millionar kroner i jordleige i 1999, tilsvarande til 102 kroner (utan mva.) pr. dekar.

Figur 1.4. Leigd jordbruksareal i prosent av jordbruksareal i drift. Sogn og Fjordane. 1999



Figur 1.5. Jordbruksareal i drift, etter eigd og leigd jordbruksareal. Sogn og Fjordane. 1979, 1989 og 1999. Dekar



1.1. Driftseiningar, etter storleiken på jordbruksareal i drift og alder til referanseperson. Sogn og Fjordane. 1989 og 1999

	Driftseiningar i alt		Driftseiningar etter storleiken på jordbruksareal i drift			
	1989	1999	5-49 dekar ¹	50-99 dekar	100-199 dekar	200- dekar
1989	7 112	.	3 085	2 653	1 290	84
1999	5 295	1 472	1 824	1 760	239
1401 Flora	345	252	83	108	56	5
1411 Gulen	236	180	28	56	82	14
1412 Solund	61	41	22	8	8	3
1413 Hyllestad	206	133	27	64	39	3
1416 Høyanger	220	159	59	58	39	3
1417 Vik	347	254	76	84	87	7
1418 Balestrand	186	117	48	26	32	11
1419 Leikanger	131	93	:	26	8	:
1420 Sogndal	313	240	83	73	75	9
1421 Aurland	117	100	33	48	14	5
1422 Lærdal	199	133	34	37	58	4
1424 Årdal	30	22	9	7	6	-
1426 Luster	598	419	127	138	126	28
1428 Askvoll	303	223	56	81	69	17
1429 Fjaler	278	232	66	77	80	9
1430 Gaular	372	291	52	105	119	15
1431 Jølster	300	250	44	79	106	21
1432 Førde	283	219	43	74	93	9
1433 Naustdal	227	196	33	76	82	5
1438 Bremanger	326	198	69	78	48	3
1439 Vågsøy	160	96	:	40	27	:
1441 Selje	243	132	39	45	37	11
1443 Eid	395	308	98	104	94	12
1444 Hornindal	148	118	:	30	46	:
1445 Gloppen	524	441	111	150	161	19
1449 Stryn	564	448	108	152	168	20
Alder til referanseperson						
Upersonleg brukar	24	49	41	4	:	:
- 39 år	1 719	1 182	227	382	495	78
40 - 49 "	1 759	1 529	383	505	561	80
50 - 59 "	1 545	1 421	378	499	482	62
60 - 69 "	1 417	893	331	344	203	15
70 - "	646	221	112	90	:	:

¹Tala for 1999 omfattar òg nokre driftseiningar med mindre enn 5 dekar jordbruksareal i drift (i hovudsak samdrifter og veksthus).

Kjelde: Landbrukstelling 1989, Jordbrukstelling 1999, Statistisk sentralbyrå. **Meir informasjon:** <http://www.ssb.no/jt1999/>.

1.2. Gjennomsnittleg jordbruksareal i drift pr. driftseining og jordbruksareal i drift, etter storleiken på jordbruksareal i drift og alder til referanseperson. Sogn og Fjordane. 1989 og 1999. Dekar

	Jordbruksareal i drift i alt		Jordbruksareal i drift etter storleiken på driftseininga				Gjennomsnittleg jordbruksareal pr. driftseining	
	1989	1999	5-49 dekar ¹	50-99 dekar	100-199 dekar	200- dekar	1989	1999
1989	456 828	.	83 307	186 961	166 378	20 182	64,2	.
1999	476 685	43 902	132 777	240 503	59 503	.	90,0
1401 Flora	16 968	19 636	2 626	8 064	7 556	1 390	49,2	77,9
1411 Gulen	17 963	20 741	676	4 344	11 829	3 892	76,1	115,2
1412 Solund	2 717	3 051	655	507	1 158	731	44,5	74,4
1413 Hyllestad	12 682	11 352	905	4 727	5 083	637	61,6	85,4
1416 Høyanger	12 914	12 012	1 842	4 273	5 265	632	58,7	75,5
1417 Vik	20 081	22 185	2 215	6 204	11 911	1 855	57,9	87,3
1418 Balestrand	10 691	10 274	1 168	1 805	4 374	2 927	57,5	87,8
1419 Leikanger	4 440	4 684	:	1 860	1 039	:	33,9	50,4
1420 Sogndal	19 198	20 092	2 538	5 114	10 173	2 267	61,3	83,7
1421 Aurland	6 958	7 294	970	3 150	1 855	1 319	59,5	72,9
1422 Lærdal	13 089	12 846	994	2 607	8 364	881	65,8	96,6
1424 Årdal	1 435	1 414	182	441	791	-	47,8	64,3
1426 Luster	35 594	37 714	3 742	10 011	17 085	6 876	59,5	90,0
1428 Askvoll	20 505	21 343	1 861	5 850	9 426	4 206	67,7	95,7
1429 Fjaler	19 432	21 148	2 229	5 671	11 195	2 053	69,9	91,2
1430 Gaular	27 749	29 283	1 742	7 823	15 882	3 836	74,6	100,6
1431 Jølster	25 506	27 313	1 546	5 790	15 096	4 881	85,0	109,3
1432 Førde	20 993	21 578	1 399	5 483	12 290	2 406	74,2	98,5
1433 Naustdal	18 769	19 440	1 109	5 750	11 441	1 140	82,7	99,2
1438 Bremanger	15 320	14 674	2 256	5 451	6 155	812	47,0	74,1
1439 Vågsøy	8 860	7 692	:	2 799	3 578	:	55,4	80,1
1441 Selje	12 100	12 440	1 167	3 242	5 352	2 679	49,8	94,2
1443 Eid	24 719	25 955	3 008	7 449	12 701	2 797	62,6	84,3
1444 Hornindal	8 863	10 220	:	2 256	6 225	:	59,9	86,6
1445 Gloppen	38 014	40 489	2 803	10 916	22 049	4 721	72,5	91,8
1449 Stryn	41 271	41 815	2 890	11 190	22 630	5 105	73,2	93,3
Alder til referanseperson								
Upersonleg brukar	2 862	1 425	163	292	:	:	119,2	29,1
- 39 år	127 728	123 942	7 337	28 807	67 927	19 871	74,3	104,9
40 - 49 "	122 446	146 506	11 948	37 116	77 429	20 013	69,6	95,8
50 - 59 "	99 616	128 436	11 492	35 754	66 274	14 916	64,5	90,4
60 - 69 "	79 540	64 782	9 944	24 752	26 530	3 556	56,1	72,5
70 - "	24 557	11 594	3 018	6 056	:	:	38,0	52,5

¹Tala for 1999 omfattar og nokre driftseiningar med mindre enn 5 dekar jordbruksareal i drift (i hovudsak samdrifter og veksthus).

Kjelde: Landbruksteljing 1989, Jordbruksteljing 1999, Statistisk sentralbyrå. **Meir informasjon:** <http://www.ssb.no/jt1999/>.

1.3. Driftseiningar som dyrkar ulike vekstar, etter jordbruksareal i drift. Sogn og Fjordane. 1989 og 1999

	Driftseiningar med jordbruksareal i drift		Potet	Førvekstar: rotvekstar, grønfôr, silovekstar, korn til krossing	Frukt og bær	Eng og innmarksbeite	Anna åker- og hageareal ^{1,2}
	I alt	Av dette fulldyrka					
1989	7 112	6 980	3 134	1 083	1 888	6 829	2 403
1999	5 295	5 230	615	347	709	5 110	203
1401 Flora	252	248	:	:	-	251	3
1411 Gulen	180	178	11	17	9	175	4
1412 Solund	41	41	:	-	-	41	:
1413 Hyllestad	133	132	:	:	:	132	4
1416 Høyanger	159	159	18	10	3	159	3
1417 Vik	254	254	86	33	81	245	9
1418 Balestrand	117	116	27	13	48	104	10
1419 Leikanger	93	92	7	3	88	66	12
1420 Sogndal	240	240	29	16	96	208	19
1421 Aurland	100	98	14	6	18	98	3
1422 Lærdal	133	132	55	32	39	115	39
1424 Årdal	22	22	6	:	7	20	3
1426 Luster	419	413	51	23	100	399	11
1428 Askvoll	223	221	5	7	:	222	:
1429 Fjaler	232	229	:	7	-	231	:
1430 Gaular	291	291	20	12	:	291	3
1431 Jølster	250	249	18	26	3	249	3
1432 Førde	219	216	24	10	4	218	:
1433 Naustdal	196	196	14	7	6	196	-
1438 Bremanger	198	195	8	5	:	197	:
1439 Vågsøy	96	89	:	:	:	96	:
1441 Selje	132	128	3	3	:	132	-
1443 Eid	308	304	49	19	38	296	12
1444 Hornindal	118	116	25	8	-	116	-
1445 Gloppen	441	430	73	51	72	421	30
1449 Stryn	448	441	64	31	87	432	26
Jordbruksareal i drift							
5 - 49 dekar ³	1 472	1 416	101	13	345	1 305	84
50 - 99 "	1 824	1 817	185	74	204	1 810	51
100 - 199 "	1 760	1 758	283	207	145	1 756	59
200 - "	239	239	46	53	15	239	9

¹Tala for 1989 omfattar korn og oljevekstar til mogning, engfrø, grønsaker på friland, veksthusareal utanom planteskule, plen og prydhage, brakka areal og andre nyttevekstar.

²Tala for 1999 omfattar korn og oljevekstar til mogning, engfrø og anna frø til mogning, grønsaker på friland, erter og bønner til konservering, grøngjødsling, planteskuleareal, blomsterdyrking på friland, veksthusareal, brakka areal og areal i drift utan tilskott. ³Tala for 1999 omfattar og nokre driftseiningar med mindre enn 5 dekar jordbruksareal i drift (i hovudsak samdrifter og veksthus).

Kjelde: Landbruksteljing 1989, Jordbruksteljing 1999, Statistisk sentralbyrå. **Meir informasjon:** <http://www.ssb.no/ft1999/>.

1.4. Areal av ulike vekstar, etter jordbruksareal i drift. Sogn og Fjordane. 1989 og 1999. Dekar

	Jordbruksareal i drift		Potet	Førvekstar: rotvekstar, grønfør, silovekstar, korn til krossing	Frukt og bær	Eng og innmarksbeite	Anna åker- og hageareal ^{1,2}
	I alt	Av dette fulldyrka					
1989	456 828	317 294	4 138	5 441	10 512	429 438	7 299
1999	476 685	315 592	1 548	3 151	7 401	461 889	2 696
1401 Flora	19 636	10 137	:	:	-	19 621	7
1411 Gulen	20 741	9 652	12	75	20	20 616	18
1412 Solund	3 051	1 035	:	-	-	3 048	:
1413 Hyllestad	11 352	6 702	:	:	:	11 337	6
1416 Høyanger	12 012	8 302	18	37	8	11 946	3
1417 Vik	22 185	15 117	98	336	743	20 959	49
1418 Balestrand	10 274	7 405	29	78	595	9 515	57
1419 Leikanger	4 684	3 196	9	6	1 497	3 044	128
1420 Sogndal	20 092	13 657	36	83	1 484	18 328	161
1421 Aurland	7 294	5 056	28	106	79	7 033	48
1422 Lærdal	12 846	9 729	791	593	309	9 601	1 552
1424 Årdal	1 414	994	6	:	42	1 351	:
1426 Luster	37 714	29 900	67	381	990	36 177	99
1428 Askvoll	21 343	12 875	5	62	:	21 263	:
1429 Fjaler	21 148	12 971	3	18	-	21 105	22
1430 Gaular	29 283	19 301	68	72	:	29 129	:
1431 Jølster	27 313	20 439	18	262	4	26 992	37
1432 Førde	21 578	14 338	38	41	:	21 470	:
1433 Naustdal	19 440	12 980	14	28	11	19 387	-
1438 Bremanger	14 674	7 749	8	6	:	14 652	:
1439 Vågsøy	7 692	3 389	:	:	:	7 673	:
1441 Selje	12 440	6 294	:	11	:	12 423	-
1443 Eid	25 955	18 360	63	29	256	25 511	96
1444 Hornindal	10 220	8 518	25	28	-	10 167	-
1445 Gloppen	40 489	29 290	111	543	585	39 081	169
1449 Stryn	41 815	28 206	91	341	754	40 460	169
Jordbruksareal i drift							
5 - 49 dekar ³	43 902	31 268	160	56	3 791	39 449	446
50 - 99 "	132 777	88 827	438	365	2 122	129 176	676
100 - 199 "	240 503	159 921	806	1 967	1 360	235 048	1 322
200 - "	59 503	35 576	144	763	128	58 216	252

¹Tala for 1989 omfattar korn og oljevekstar til mogning, engfrø, grønsaker på friland, veksthusareal utanom planteskule, plen og prydhage, brakka areal og andre nyttevekstar.

²Tala for 1999 omfattar korn og oljevekstar til mogning, engfrø og anna frø til mogning, grønsaker på friland, erter og bønner til konservering, grøngjødsling, planteskuleareal, blomsterdyrking på friland, veksthusareal, brakka areal og areal i drift utan tilskott. ³Tala for 1999 omfattar òg nokre driftseiningar med mindre enn 5 dekar jordbruksareal i drift (i hovudsak samdrifter og veksthus).

Kjelde: Landbruksteljing 1989, Jordbruksteljing 1999, Statistisk sentralbyrå. **Meir informasjon:** <http://www.ssb.no/jt1999/>.

1.5. Driftseiningar og areal med fulldyrka eng, overflatedyrka eng og innmarksbeite, etter jordbruksareal i drift. Sogn og Fjordane. 1989 og 1999

	Driftseiningar med eng- og beiteareal					Areal av eng og beite. Dekar					
	Fulldyrka eng		Overflatedyrka eng		Innmarksbeite	Eng og beite i alt	Fulldyrka eng		Overflatedyrka eng		Innmarksbeite
	I alt	Av dette berre beita ¹	I alt	Av dette berre beita ¹			I alt	Av dette berre beita	I alt	Av dette berre beita	
1989	6 570	..	5 352	429 438	289 905	..	139 533
1999	5 057	470	2 770	630	3 751	461 889	300 796	6 617	37 843	7 311	123 250
1401 Flora	247	19	188	40	195	19 621	10 122	252	2 881	519	6 618
1411 Gulen	174	8	120	19	166	20 616	9 527	100	1 701	214	9 388
1412 Solund	41	3	32	5	35	3 048	1 032	46	453	105	1 563
1413 Hyllestad	131	13	85	24	121	11 337	6 687	169	897	245	3 753
1416 Høyanger	159	28	81	18	131	11 946	8 236	236	461	91	3 249
1417 Vik	243	26	122	47	162	20 959	13 891	410	1 664	658	5 404
1418 Balestrand	104	21	60	16	61	9 515	6 646	328	671	176	2 198
1419 Leikanger	58	5	44	9	26	3 044	1 556	59	484	91	1 004
1420 Sogndal	208	15	95	30	133	18 328	11 893	235	1 369	344	5 066
1421 Aurland	96	6	69	12	46	7 033	4 795	51	1 090	237	1 148
1422 Lærdal	114	11	49	21	75	9 601	6 484	162	820	289	2 297
1424 Årdal	19	-	10	:	8	1 351	931	-	129	:	291
1426 Luster	396	34	138	28	171	36 177	28 363	658	2 112	494	5 702
1428 Askvoll	220	10	168	17	208	21 263	12 795	152	2 182	145	6 286
1429 Fjaler	229	11	168	25	198	21 105	12 928	122	1 798	213	6 379
1430 Gaular	291	26	119	35	232	29 129	19 147	341	1 373	291	8 609
1431 Jølster	249	24	87	32	195	26 992	20 118	324	1 006	356	5 868
1432 Førde	216	17	128	19	182	21 470	14 230	267	2 225	235	5 015
1433 Naustdal	196	15	114	38	162	19 387	12 927	231	1 577	398	4 883
1438 Bremanger	194	3	157	20	152	14 652	7 727	37	2 428	231	4 497
1439 Vågsøy	89	10	86	14	86	7 673	3 370	123	1 427	139	2 876
1441 Selje	128	12	112	18	116	12 423	6 277	184	2 018	287	4 128
1443 Eid	293	28	155	46	197	25 511	17 916	372	2 278	525	5 317
1444 Hornindal	116	7	21	:	72	10 167	8 465	51	109	:	1 593
1445 Gloppen	420	58	164	47	292	39 081	27 882	952	2 073	488	9 126
1449 Stryn	426	60	198	46	329	40 460	26 851	755	2 617	518	10 992
Jordbruksareal i drift											
5 - 49 dekar ²	1 263	79	677	125	572	39 449	26 815	698	6 309	957	6 325
50 - 99 "	1 801	118	1 000	212	1 381	129 176	85 226	1 316	13 384	2 260	30 566
100 - 199 "	1 754	226	962	256	1 567	235 048	154 466	3 438	15 393	3 428	65 189
200 - "	239	47	131	37	231	58 216	34 289	1 165	2 757	666	21 170

¹Omfattar driftseiningar der heile eller delar av arealet berre blei beita. ²Tala for 1999 omfattar òg nokre oppgavepliktige driftseiningar med mindre enn 5 dekar jordbruksareal i drift.

Kjelde: Landbruksteljing 1989, Jordbruksteljing 1999, Statistisk sentralbyrå. **Meir informasjon:** <http://www.ssb.no/t1999/>.

1.6. Driftseiningar og areal med fulldyrka eng, etter arealet av fulldyrka eng og jordbruksareal i drift på driftseininga. Sogn og Fjordane. 1989 og 1999

	Driftseiningar med fulldyrka eng etter storleiken på det fulldyrka engarealet					Areal av fulldyrka eng etter storleiken på det fulldyrka engarealet.				
	I alt	Dekar				I alt	Dekar			
		1-49	50-99	100-149	150-		1-49	50-99	100-149	150-
	dekar	dekar	dekar	dekar	dekar	dekar	dekar	dekar	dekar	
1989	6 570	4 291	1 823	397	59	289 905	106 368	125 738	46 915	10 884
1999	5 057	2 439	1 794	663	161	300 796	67 041	126 880	78 204	28 671
1401 Flora	247	169	65	:	:	10 122	4 093	4 439	1 270	320
1411 Gulen	174	90	68	:	:	9 527	2 556	4 886	:	:
1412 Solund	41	38	:	:	-	1 032	769	129	:	-
1413 Hyllestad	131	68	57	:	:	6 687	2 141	:	:	:
1416 Høyanger	159	84	58	:	:	8 236	2 225	3 957	:	:
1417 Vik	243	112	95	32	4	13 891	2 884	6 707	:	:
1418 Balestrand	104	55	20	18	11	6 646	1 127	1 300	2 152	2 067
1419 Leikanger	58	51	:	:	-	1 556	1 106	:	:	-
1420 Sogndal	208	103	81	19	5	11 893	3 137	5 695	2 131	930
1421 Aurland	96	58	29	9	-	4 795	1 863	1 843	1 089	-
1422 Lærdal	114	53	46	15	-	6 484	1 416	3 274	1 794	-
1424 Årdal	19	13	:	:	-	931	349	:	:	-
1426 Luster	396	146	147	76	27	28 363	4 521	10 278	8 842	4 722
1428 Askvoll	220	119	63	28	10	12 795	3 188	4 286	3 235	2 086
1429 Fjaler	229	119	77	28	5	12 928	3 252	5 531	3 342	803
1430 Gaular	291	111	129	38	13	19 147	3 524	8 999	4 531	2 093
1431 Jølster	249	81	86	65	17	20 118	2 675	6 496	7 860	3 087
1432 Førde	216	91	79	37	9	14 230	2 468	5 722	4 277	1 763
1433 Naustdal	196	77	84	29	6	12 927	2 348	6 089	3 511	979
1438 Bremanger	194	133	55	:	:	7 727	3 371	3 675	:	:
1439 Vågsøy	89	67	19	3	-	3 370	1 644	1 357	369	-
1441 Selje	128	77	37	10	4	6 277	1 677	2 720	1 221	659
1443 Eid	293	152	85	48	8	17 916	4 498	6 356	5 683	1 379
1444 Hornindal	116	48	31	31	6	8 465	1 384	2 335	3 608	1 138
1445 Gloppen	420	162	180	62	16	27 882	4 476	12 964	7 487	2 955
1449 Stryn	426	162	191	61	12	26 851	4 349	13 408	7 112	1 982
Jordbruksareal i drift										
5 - 49 dekar ¹	1 263	1 263	.	.	.	26 815	26 815	.	.	.
50 - 99 "	1 801	989	812	.	.	85 226	33 497	51 729	.	.
100 - 199 "	1 754	181	952	560	61	154 466	6 513	72 664	65 513	9 776
200 - "	239	6	30	103	100	34 289	216	2 487	12 691	18 895

¹Tala for 1999 omfattar og nokre oppgåvepliktige driftseiningar med mindre enn 5 dekar jordbruksareal i drift.

Kjelde: Landbruksteljing 1989, Jordbruksteljing 1999, Statistisk sentralbyrå. **Meir informasjon:** <http://www.ssb.no/jt1999/>.

1.7. Driftseiningar og areal, etter alder på fulldyrka eng. Sogn og Fjordane. 1999

	Driftseiningar med fulldyrka eng	Driftseiningar med fulldyrka eng etter alder på enga				Areal av fulldyrka eng etter alder på enga. Dekar				
		0-1 år	2-4 år	5-9 år	10- år	I alt	0-1 år	2-4 år	5-9 år	10- år
1999	5 057	1 961	2 666	2 978	4 183	300 796	19 416	53 991	75 750	151 639
1401 Flora	247	40	71	88	229	10 122	284	986	1 748	7 104
1411 Gulen	174	64	88	105	157	9 527	378	1 121	2 288	5 740
1412 Solund	41	:	4	10	40	1 032	:	:	133	870
1413 Hyllestad	131	22	41	50	122	6 687	105	493	798	5 291
1416 Høyanger	159	76	97	113	147	8 236	409	903	1 773	5 151
1417 Vik	243	115	167	155	198	13 891	1 170	3 102	4 011	5 608
1418 Balestrand	104	40	50	55	86	6 646	440	1 499	1 737	2 970
1419 Leikanger	58	3	6	15	50	1 556	49	75	189	1 243
1420 Sogndal	208	61	81	89	194	11 893	348	1 133	1 621	8 791
1421 Aurland	96	31	43	54	73	4 795	303	884	1 161	2 447
1422 Lærdal	114	53	83	69	68	6 484	685	2 620	1 577	1 602
1424 Årdal	19	:	7	9	15	931	:	:	175	636
1426 Luster	396	158	222	235	290	28 363	2 605	5 738	7 347	12 673
1428 Askvoll	220	47	64	85	210	12 795	423	832	1 583	9 957
1429 Fjaler	229	58	97	125	211	12 928	407	1 164	2 116	9 241
1430 Gaular	291	113	161	190	246	19 147	966	2 688	5 643	9 850
1431 Jølster	249	141	180	187	210	20 118	1 788	4 520	6 137	7 673
1432 Førde	216	108	139	144	176	14 230	1 055	3 014	4 102	6 059
1433 Naustdal	196	93	128	137	163	12 927	781	2 242	3 686	6 218
1438 Bremanger	194	17	42	58	181	7 727	123	320	1 024	6 260
1439 Vågsøy	89	7	14	28	80	3 370	20	73	556	2 721
1441 Selje	128	15	30	45	109	6 277	129	414	1 002	4 732
1443 Eid	293	126	167	184	248	17 916	1 060	3 140	5 071	8 645
1444 Hornindal	116	78	86	98	94	8 465	607	1 539	2 685	3 634
1445 Gloppen	420	269	316	332	270	27 882	2 890	8 346	9 575	7 071
1449 Stryn	426	221	282	318	316	26 851	2 375	7 012	8 012	9 452

Kjelde: Jordbruksteljing 1999, Statistisk sentralbyrå. Meir informasjon: <http://www.ssb.no/ft1999/>.

1.8. Leigd jordbruksareal, etter kontraktstype. Sogn og Fjordane. 1989 og 1999. Dekar

	Leigd jordbruk-areal i alt	Areal etter kontraktstype		
		Leigeareal utan skriftleg kontrakt	Leigeareal med skriftleg kontrakt 1-4 år	Leigeareal med skriftleg kontrakt 5 år eller meir
1989	76 665	40 181	36 484	1..
1999	114 886	62 205	12 887	39 794
1401 Flora	5 013	2 890	300	1 823
1411 Gulen	5 749	2 600	369	2 780
1412 Solund	1 106	570	293	243
1413 Hyllestad	3 008	2 204	144	660
1416 Høyanger	2 899	810	321	1 768
1417 Vik	4 989	3 012	916	1 061
1418 Balestrand	1 843	944	262	637
1419 Leikanger	1 159	850	49	260
1420 Sogndal	3 946	1 554	684	1 708
1421 Aurland	1 490	925	204	361
1422 Lærdal	2 737	1 940	435	362
1424 Årdal	224	175	-	49
1426 Luster	9 861	6 113	1 594	2 154
1428 Askvoll	5 799	1 927	711	3 161
1429 Fjaler	4 432	1 994	349	2 089
1430 Gaular	4 816	3 208	356	1 252
1431 Jølster	6 519	3 419	1 131	1 969
1432 Førde	4 511	2 107	576	1 828
1433 Naustdal	4 090	2 909	311	870
1438 Bremanger	5 465	2 819	615	2 031
1439 Vågsøy	2 458	1 497	204	757
1441 Selje	5 953	3 918	478	1 557
1443 Eid	7 357	3 970	1 204	2 183
1444 Hornindal	2 590	1 600	-	990
1445 Gloppen	7 166	3 539	416	3 211
1449 Stryn	9 706	4 711	965	4 030

¹I 1989 blei ikkje kontraktstida gitt opp.

Kjelde: andbruksteljing 1989, Jordbruksteljing 1999, Statistisk sentralbyrå. Meir informasjon: <http://www.ssb.no/ft1999/>.

1.9. Betaling¹ for leigd jordbruksareal. Sogn og Fjordane. 1989 og 1999

	Leigd jord- bruksareal i alt	Areal det blei betalt leige for	Leigesum i alt	Gjennomsnittleg betaling for leigd jordbruksareal	Driftseiningar med leigd jord etter betaling pr. dekar					
					I alt	Utan betaling	1-74 kr	75-149 kr	150-224 kr	225- kr
	Dekar		1 000 kr	Kr/dekar						
1989	76 665	36 276	2 894	80	2 377	1 223	601	386	115	52
1999	114 886	59 520	6 044	102	2 554	1 178	517	535	201	123
1401 Flora	5 013	2 152	206	96	116	68	20	12	10	6
1411 Gulen	5 749	1 631	123	76	107	66	22	14	:	:
1412 Solund	1 106	408	19	48	22	16	5	:	:	-
1413 Hyllestad	3 008	1 074	82	77	66	39	13	10	4	-
1416 Høyanger	2 899	1 753	151	86	81	32	22	17	7	3
1417 Vik	4 989	2 843	425	149	133	46	27	32	13	15
1418 Balestrand	1 843	1 067	99	92	44	25	3	13	-	3
1419 Leikanger	1 159	453	36	80	29	17	5	4	:	:
1420 Sogndal	3 946	2 697	270	100	96	30	28	27	8	3
1421 Aurland	1 490	618	96	155	50	25	5	8	8	4
1422 Lærdal	2 737	2 286	301	132	65	14	8	21	13	9
1424 Årdal	224	80	8	96	7	4	-	3	-	-
1426 Luster	9 861	5 749	533	93	212	90	42	61	13	6
1428 Askvoll	5 799	3 471	323	93	117	56	29	21	:	:
1429 Fjaler	4 432	2 029	189	93	101	51	24	15	5	6
1430 Gaular	4 816	2 409	223	93	115	56	20	29	:	:
1431 Jølster	6 519	4 374	484	111	121	44	36	25	10	6
1432 Førde	4 511	2 537	220	87	94	36	25	24	:	:
1433 Naustdal	4 090	1 765	162	92	90	42	20	21	:	:
1438 Bremanger	5 465	2 349	164	70	115	70	34	7	:	:
1439 Vågsøy	2 458	679	70	103	56	35	10	7	:	:
1441 Selje	5 953	1 717	77	45	97	71	20	:	:	-
1443 Eid	7 357	3 920	436	111	157	59	28	51	13	6
1444 Hornindal	2 590	1 358	120	89	53	23	10	14	:	:
1445 Gloppen	7 166	3 747	527	141	189	88	19	37	24	21
1449 Stryn	9 706	6 354	701	110	221	75	42	57	28	19

¹Kroner utan mva.Kjelde: Jordbruksteljing 1999, Statistisk sentralbyrå. Meir informasjon: <http://www.ssb.no/jt1999/>.

1.10. Jordleige. Sogn og Fjordane. 1989 og 1999

	Drifts- einingar i alt	Driftseiningar der brukaren				Leigd jordbruksareal		
		Ikkje leiger jord	Leiger			I alt	Del av jordbruksareal i drift i alt	Pr. drifts- eining med jordleige
			Heile jordbruks- arealet	50,0-99,9 prosent av jordbruks- arealet	Mindre enn 50,0 prosent av jordbruks- arealet			
Prosent								
1989	100,0	66,6	4,7	4,1	24,6	76 665	17	32
1999	100,0	51,8	5,7	8,7	33,8	114 886	24	45
1401 Flora	100,0	54,0	4,4	9,9	31,7	5 013	26	43
1411 Gulen	100,0	40,6	3,9	15,0	40,6	5 749	28	54
1412 Solund	100,0	46,3	17,1	9,8	26,8	1 106	36	50
1413 Hyllestad	100,0	50,4	11,3	5,3	33,1	3 008	27	46
1416 Høyanger	100,0	49,1	3,1	10,1	37,7	2 899	24	36
1417 Vik	100,0	47,6	7,1	6,3	39,0	4 989	23	38
1418 Balestrand	100,0	62,4	3,4	7,7	26,5	1 843	18	42
1419 Leikanger	100,0	68,8	9,7	7,5	14,0	1 159	25	40
1420 Sogndal	100,0	60,0	4,2	7,1	28,8	3 946	20	41
1421 Aurland	100,0	50,0	7,0	1,0	42,0	1 490	20	30
1422 Lærdal	100,0	51,1	5,3	8,3	35,3	2 737	21	42
1424 Årdal	100,0	68,2	-	9,1	22,7	224	16	32
1426 Luster	100,0	49,4	6,7	10,0	33,9	9 861	26	47
1428 Askvoll	100,0	47,5	3,1	10,3	39,0	5 799	27	50
1429 Fjaler	100,0	56,5	4,3	6,0	33,2	4 432	21	44
1430 Gaular	100,0	60,5	3,1	4,1	32,3	4 816	16	42
1431 Jølster	100,0	51,6	7,6	6,4	34,4	6 519	24	54
1432 Førde	100,0	57,1	5,5	5,9	31,5	4 511	21	48
1433 Naustdal	100,0	54,1	5,6	8,2	32,1	4 090	21	45
1438 Bremanger	100,0	41,9	7,6	18,7	31,8	5 465	37	48
1439 Vågsøy	100,0	41,7	5,2	15,6	37,5	2 458	32	44
1441 Selje	100,0	26,5	12,1	23,5	37,9	5 953	48	61
1443 Eid	100,0	49,0	4,9	10,1	36,0	7 357	28	47
1444 Hornindal	100,0	55,1	9,3	7,6	28,0	2 590	25	49
1445 Gloppen	100,0	57,1	5,2	5,2	32,4	7 166	18	38
1449 Stryn	100,0	50,7	4,9	8,0	36,4	9 706	23	44

Kjelde: Landbruksteljing 1989, Jordbruksteljing 1999, Statistisk sentralbyrå. Meir informasjon: <http://www.ssb.no/t1999/>.

1.11. Driftseiningar, etter tal teigar¹ og jordstykke² som jordbruksareal i drift er oppdelte i. Sogn og Fjordane. 1999

	Talet på teigar			Talet på jordstykke				Areal pr. teig	Areal pr. jordstykke
	1-2	3-4	5-	1-2	3-4	5-7	8-		
								Dekar	
1999	3 170	1 428	668	1 162	1 518	1 413	1 173	35,2	17,0
1401 Flora	173	65	14	63	82	62	45	34,9	15,6
1411 Gulen	79	65	34	17	43	48	70	37,4	17,0
1412 Solund	29	7	:	17	14	5	:	32,8	19,9
1413 Hyllestad	93	30	10	28	42	34	29	38,2	16,0
1416 Høyanger	102	35	22	18	54	51	36	30,9	13,5
1417 Vik	100	94	60	40	72	75	67	26,6	15,2
1418 Balestrand	77	28	11	25	34	38	19	36,6	16,5
1419 Leikanger	54	27	12	35	24	15	19	18,6	10,7
1420 Sogndal	149	63	28	63	75	59	43	32,4	17,4
1421 Aurland	46	30	23	21	25	22	31	23,4	12,5
1422 Lærdal	69	42	22	32	36	40	25	34,7	19,6
1424 Årdal	15	5	:	10	6	3	:	28,3	16,3
1426 Luster	180	124	111	95	112	125	83	26,2	17,8
1428 Askvoll	141	64	18	49	75	53	46	41,3	18,9
1429 Fjaler	158	53	20	65	64	50	52	41,9	18,2
1430 Gaular	204	67	20	55	106	79	51	46,0	20,3
1431 Jølster	161	71	17	52	75	84	38	48,3	21,7
1432 Førde	166	42	10	44	60	71	43	50,4	18,3
1433 Naustdal	152	35	9	37	64	59	36	51,7	19,0
1438 Bremanger	117	46	35	52	54	47	45	26,5	13,7
1439 Vågsøy	63	23	10	28	20	24	24	32,9	14,6
1441 Selje	58	40	34	36	26	27	43	28,1	14,6
1443 Eid	181	82	42	73	77	73	82	33,4	15,3
1444 Hornindal	82	29	5	36	23	29	28	44,1	17,6
1445 Gloppen	287	110	34	91	132	122	86	41,1	18,6
1449 Stryn	234	151	60	80	123	118	124	33,4	16,1

¹Med teig meinast jordbruksareal som er heilt omslutta av areal tilhøyrande andre eigedommar. ²Med jordstykke meinast samanhengande jordbruksareal som er avgrensa av veg, bekk, skog mv.

Kjelde: Jordbruksteljing 1999, Statistisk sentralbyrå. **Meir informasjon:** <http://www.ssb.no/ft1999/>.

1.12. Driftseiningar, etter køyreavstand frå tunet på hovudbruket¹ til det jordstykket² som ligg lengst unna og etter jordbruksareal i drift. Sogn og Fjordane. 1999

	Driftsein- gar i alt	Køyreavstand frå tunet på hovudbruket til det jordstykket som ligg lengst unna, medrekna leigd areal. km								
		0,0	0,1-0,3	0,4-0,6	0,7-0,9	1,0-1,9	2,0-2,9	3,0-4,9	5,0-9,9	10,0-
1999	5 295	632	1 020	915	282	936	490	416	404	200
1401 Flora	252	32	74	45	11	42	16	14	7	11
1411 Gulen	180	14	28	34	7	40	23	13	15	6
1412 Solund	41	:	12	11	3	6	:	3	:	-
1413 Hyllestad	133	12	38	34	5	16	5	10	6	7
1416 Høyanger	159	16	35	33	8	21	17	10	11	8
1417 Vik	254	12	39	34	10	40	37	28	41	13
1418 Balestrand	117	12	25	16	:	24	18	7	9	:
1419 Leikanger	93	19	12	12	3	17	8	11	8	3
1420 Sogndal	240	28	38	30	11	35	22	18	27	31
1421 Aurland	100	8	15	18	5	25	10	6	9	4
1422 Lærdal	133	18	18	19	7	28	16	9	14	4
1424 Årdal	22	:	:	6	-	4	:	3	:	:
1426 Luster	419	57	29	60	15	61	38	45	89	25
1428 Askvoll	223	20	60	37	13	42	23	14	9	5
1429 Fjaler	232	37	56	43	14	22	23	11	21	5
1430 Gaular	291	27	84	60	25	46	20	13	10	6
1431 Jølster	250	30	51	40	14	51	18	34	8	4
1432 Førde	219	25	49	36	13	43	22	13	15	3
1433 Naustdal	196	28	41	45	11	30	13	13	8	7
1438 Bremanger	198	33	44	37	7	33	18	15	8	3
1439 Vågsøy	96	23	16	16	4	21	6	6	:	:
1441 Selje	132	20	15	23	11	25	10	8	9	11
1443 Eid	308	45	65	51	21	46	25	22	23	10
1444 Hornindal	118	30	29	13	3	13	9	13	5	3
1445 Gloppen	441	44	85	85	23	94	40	33	29	8
1449 Stryn	448	36	60	77	33	111	50	44	19	18
Jordbruksareal i drift										
5 - 49 dekar ³	1 472	445	431	205	57	154	65	51	45	19
50 - 99 "	1 824	154	393	392	116	312	155	132	123	47
100 - 199 "	1 760	:	:	293	97	410	234	198	210	103
200 - "	239	:	:	25	12	60	36	35	26	31

¹Med hovudbruk meinast den delen av driftseininga der brukar(ane) bur og/eller der den/dei viktigaste driftsbygningane er plasserte. For dei som søker produksjonstilskott tilsvarte hovudbruket den landbrukseigedommen som ligg til grunn for denne søknaden. ²Med jordstykke meinast samanhengande jordbruksareal som er avgrensa av veg, bekk, skog mv. ³Tala for 1999 omfattar òg nokre driftseiningar med mindre enn 5 dekar jordbruksareal i drift (i hovudsak samdrifter og veksthus).

Kjelde: Jordbruksteljing 1999, Statistisk sentralbyrå. **Meir informasjon:** <http://www.ssb.no/jt1999/>.

1.13. Driftseiningar som i perioden 1994-1998 grøfta, nydyrka eller tok i bruk jordbruksareal som hadde vore ute av drift i minst 2 år. Sogn og Fjordane. 1999

	Nydyrking		Teke i bruk jordbruksareal som har vore ute av drift		Grøfting	
	Driftseiningar	Dekar	Driftseiningar	Dekar	Driftseiningar	Dekar
1999	982	10 643	197	3 005	1 292	9 627
1401 Flora	49	593	8	144	68	501
1411 Gulen	41	498	6	107	56	438
1412 Solund	4	237	7	102	7	35
1413 Hyllestad	23	238	6	66	42	269
1416 Høyanger	40	476	6	66	39	243
1417 Vik	72	829	4	38	54	466
1418 Balestrand	19	210	8	97	23	111
1419 Leikanger	:	:	:	:	11	52
1420 Sogndal	25	320	10	206	43	232
1421 Aurland	21	152	3	97	9	75
1422 Lærdal	18	182	6	78	5	25
1424 Årdal	:	:	:	:	5	25
1426 Luster	47	405	13	197	63	530
1428 Askvoll	47	391	7	66	67	613
1429 Fjaler	45	468	4	32	63	358
1430 Gaular	63	865	11	168	82	623
1431 Jølster	58	724	5	62	76	698
1432 Førde	62	531	10	164	65	528
1433 Naustdal	59	619	15	265	80	639
1438 Bremanger	27	168	12	284	38	223
1439 Vågsøy	11	56	7	135	22	84
1441 Selje	14	100	8	133	34	227
1443 Eid	45	515	10	180	81	622
1444 Hornindal	23	263	:	:	29	250
1445 Gloppen	77	850	14	128	128	1 024
1449 Stryn	89	918	12	152	102	736

Kjelde: Jordbruksteljing 1999, Statistisk sentralbyrå. **Meir informasjon:** <http://www.ssb.no/jt1999/> .

1.14. Driftseiningar med bruk av nitrogen i handelsgjødning til fulldyrka eng, etter areal av fulldyrka eng. Sogn og Fjordane. 1988 og 1998

	Driftseiningar som tilførte nitrogen til fulldyrka eng	Gjennomsnittleg tilført mengd nitrogen. kg/dekar ¹	Driftseiningar etter mengd tilført nitrogen			
			1-9 kg/dekar	10-14 kg/dekar	15-19 kg/dekar	20- kg/dekar
1988	6 177	13,0	2 779	1 670	953	775
1998	4 598	12,3	1 968	1 324	845	461
1401 Flora	224	11,2	131	44	29	20
1411 Gulen	172	13,3	56	54	44	18
1412 Solund	37	11,3	16	8	:	:
1413 Hyllestad	126	13,0	27	60	29	10
1416 Høyanger	152	13,0	41	61	37	13
1417 Vik	220	10,5	119	67	24	10
1418 Balestrand	85	12,0	45	19	14	7
1419 Leikanger	42	8,4	26	11	:	:
1420 Sogndal	173	9,5	103	42	21	7
1421 Aurland	86	8,8	54	21	9	2
1422 Lærdal	103	11,8	43	28	22	10
1424 Årdal	15	11,2	5	7	3	-
1426 Luster	333	8,6	223	86	17	7
1428 Askvoll	215	12,1	108	61	36	10
1429 Fjaler	214	12,5	81	65	54	14
1430 Gaular	269	13,3	90	85	62	32
1431 Jølster	238	15,9	50	64	70	54
1432 Førde	201	15,1	47	55	62	37
1433 Naustdal	184	14,9	52	53	45	34
1438 Bremanger	184	9,1	122	48	8	6
1439 Vågsøy	82	11,3	41	22	12	7
1441 Selje	107	11,1	57	28	14	8
1443 Eid	262	13,1	113	56	54	39
1444 Hornindal	103	12,2	35	43	19	6
1445 Gloppen	397	13,7	126	119	86	66
1449 Stryn	374	12,3	157	117	59	41
Fulldyrka eng i 1999						
5 - 49 dekar	2 072	10,0	1 173	529	245	125
50 - 99 "	1 728	12,3	591	564	390	183
100 - 199 "	769	13,7	200	217	203	149
200 - "	29	13,5	4	14	7	4

¹Gjeld areal på driftseiningar med fulldyrka eng i 1989 eller 1999.

Kjelde: Jordbruksteljing 1999, Statistisk sentralbyrå. **Meir informasjon:** <http://www.ssb.no/ft1999/>.

1.15. Driftseiningar med bruk av fosfor i handelsgjødning til fulldyrka eng, etter areal av fulldyrka eng. Sogn og Fjordane. 1988 og 1998

	Driftseiningar som tilførte fosfor til fulldyrka eng	Gjennomsnittleg tilført mengd fosfor. kg/dekar ¹	Driftseiningar etter mengd tilført fosfor				
			0,1-0,9 kg/dekar	1,0-1,4 kg/dekar	1,5-1,9 kg/dekar	2,0-2,4 kg/dekar	2,5- kg/dekar
1988	5 916	2,1	² ..	2 348	² ..	2 094	1 474
1998	4 429	1,3	1 731	1 450	652	325	282
1401 Flora	214	1,3	88	62	34	19	15
1411 Gulen	151	1,4	39	47	32	18	16
1412 Solund	36	1,7	6	10	4	12	4
1413 Hyllestad	115	1,2	52	30	25	3	5
1416 Høyanger	124	1,2	50	31	26	10	7
1417 Vik	217	1,2	84	78	21	14	20
1418 Balestrand	79	1,2	35	31	3	5	5
1419 Leikanger	38	1,4	12	11	10	3	3
1420 Sogndal	167	1,1	62	71	18	12	4
1421 Aurland	84	1,1	41	24	9	6	4
1422 Lærdal	97	1,3	34	27	17	8	11
1424 Årdal	15	1,6	5	3	3	:	:
1426 Luster	330	1,0	171	100	29	16	14
1428 Askvoll	208	1,2	96	63	28	9	12
1429 Fjaler	211	1,4	62	95	32	11	11
1430 Gaular	268	1,4	72	99	48	30	19
1431 Jølster	230	1,5	43	80	65	23	19
1432 Førde	194	1,5	35	70	43	27	19
1433 Naustdal	176	1,4	57	59	28	17	15
1438 Bremanger	181	0,9	120	39	15	4	3
1439 Vågsøy	73	1,0	38	22	13	:	:
1441 Selje	107	1,3	42	39	14	:	:
1443 Eid	258	1,2	112	81	35	10	20
1444 Hornindal	101	1,2	51	33	8	:	:
1445 Gloppen	386	1,2	161	123	51	32	19
1449 Stryn	369	1,1	163	122	41	26	17
Fulldyrka eng i 1999							
5 - 49 dekar	1 994	1,2	865	629	274	139	98
50 - 99 "	1 661	1,3	603	572	252	118	116
100 - 199 "	745	1,3	249	242	121	65	68
200 - "	29	1,1	14	7	5	3	-

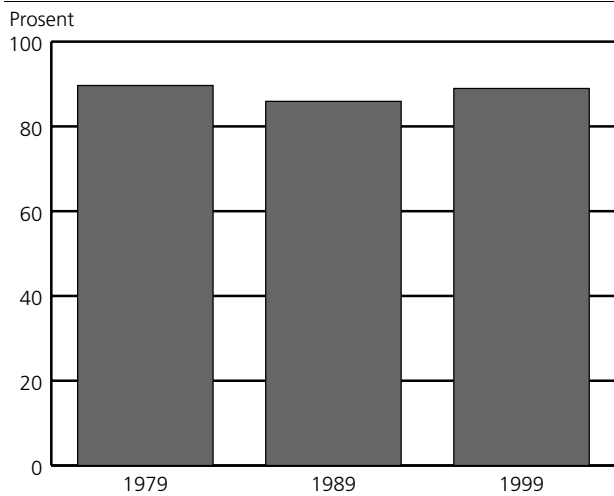
¹Gjeld areal på einingar med fulldyrka eng i 1989 eller 1999. ²1 1988 blei fosformengda gitt opp i kg utan desimal.

Kjelde: Landbruksteljing 1989, Jordbruksteljing 1999, Statistisk sentralbyrå. **Meir informasjon:** <http://www.ssb.no/ft1999/>.

2. Husdyr

I Sogn og Fjordane gjekk talet på driftseiningar med husdyr ned frå 6 110 driftseiningar i 1989 til 4 710 i 1999. Sjølv om talet på driftseiningar med husdyr gjekk ned, blei det, dersom ein samanliknar med talet på alle driftseiningar i fylket, prosentvis fleire driftseiningar med husdyr. Medan 86 prosent av alle driftseiningar hadde husdyr i 1989, var det tilsvarande talet 89 prosent i 1999.

Figur 2.1. Delen driftseiningar med husdyr. Sogn og Fjordane. 1979, 1989 og 1999¹. Prosent

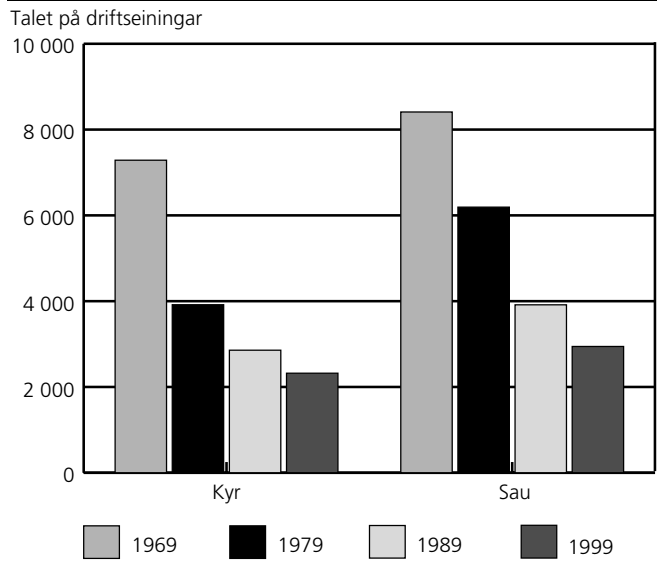


¹ 1979 og 1989: Husdyr er hest, storfe, sau, geit over 1 år, svin, slakte- og hønekyllingar, høner, ender, gjæser, rev og mink. 1999: Husdyr er hest, storfe, sau, geit, svin, verpehøner, slaktekyllingar, livkyllingar til påsett av verpehøner, alsdyr av ender, kalkunar og gjæser, ender, kalkunar og gjæser for slakt, hodyr av kaninar med minst eitt kull, hjort, struts, lama, alpakka, esel og hestar i pensjon.

Driftseiningar med husdyr i Sogn og Fjordane utgjorde i 1999 om lag 9 prosent av alle driftseiningar med husdyr i landet. Av dei som hadde husdyr, hadde 58 prosent storfe, 4 prosent hadde svin og 63 prosent hadde sau. Rundt 11 prosent av sauene over 1 år, 2 prosent av verpehønene og 3 prosent av ammekuene var i Sogn og Fjordane, medan mjølkekyr utgjorde 7 prosent av landstalet.

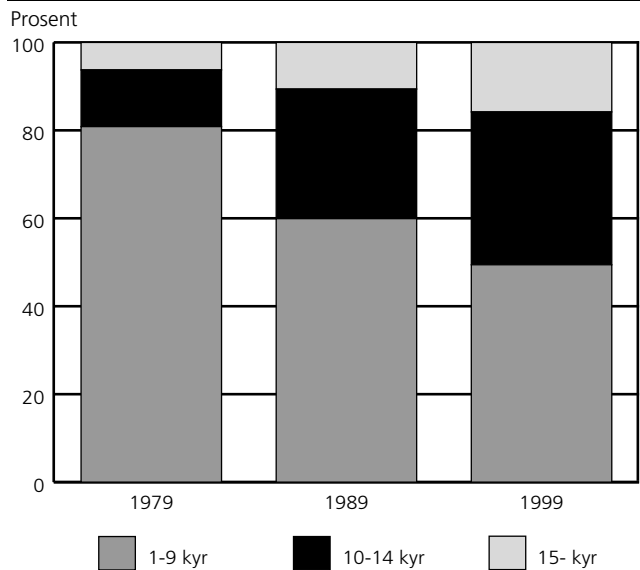
Talet på driftseiningar med mjølkekyr og ammekyr gjekk ned frå 1989 til 1999, og talet på kyr i alt minka med 9 prosent i perioden. Pr. 31. juli 1999 var det 21 881 mjølkekyr og 1 078 ammekyr fordelt på 2 120 driftseiningar med mjølkekyr og 245 med ammekyr. Ved tidlegare teljingar vart det ikkje skilt mellom mjølkekyr og ammekyr.

Figur 2.2. Driftseiningar med kyr¹ og sau². Sogn og Fjordane. 1969, 1979, 1989 og 1999



¹Omfattar mjølkekyr og ammekyr. ² Omfattar lam og sau over 1 år.

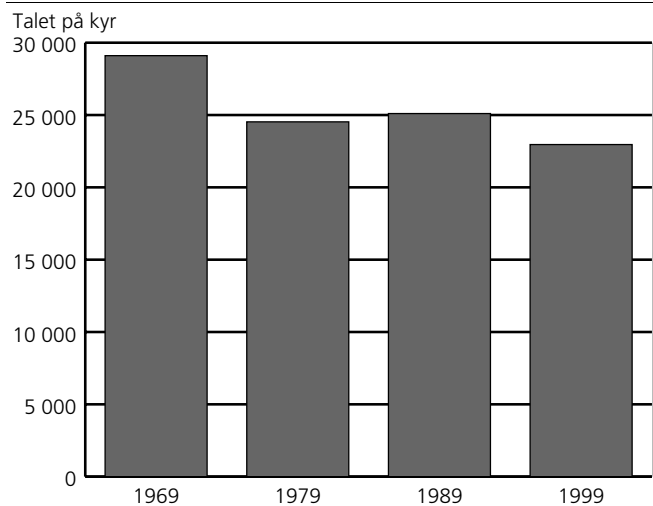
Figur 2.3. Delen driftseiningar med kyr¹, etter buskapsstorleik. Sogn og Fjordane. 1979, 1989 og 1999. Prosent



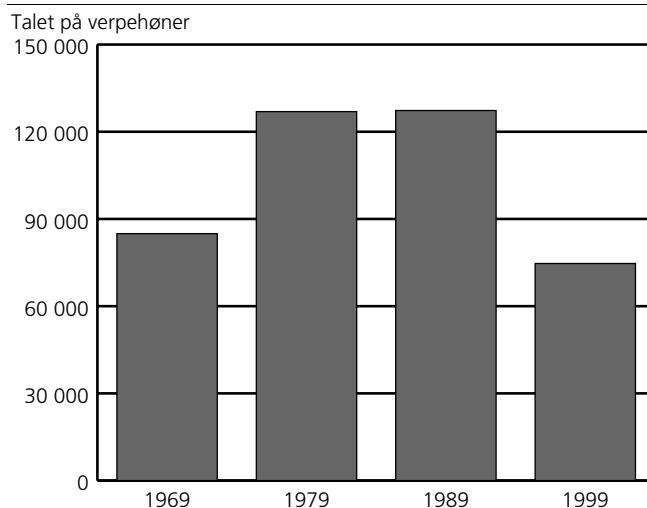
¹ 1979 og 1989 omfattar både mjølkekyr og ammekyr, 1999 berre mjølkekyr.

Talet på driftseiningar med sau gjekk tilbake 25 prosent frå 1989 til 1999, medan talet på sau i alt auka med 2 prosent. Pr. 20. juni 1989 var det 3 915 driftseiningar med sau i alt, medan det 31. juli 1999 var 2 944. Tala for sau i alt var i 1989 og 1999, høvesvis 243 149 og 105 632.

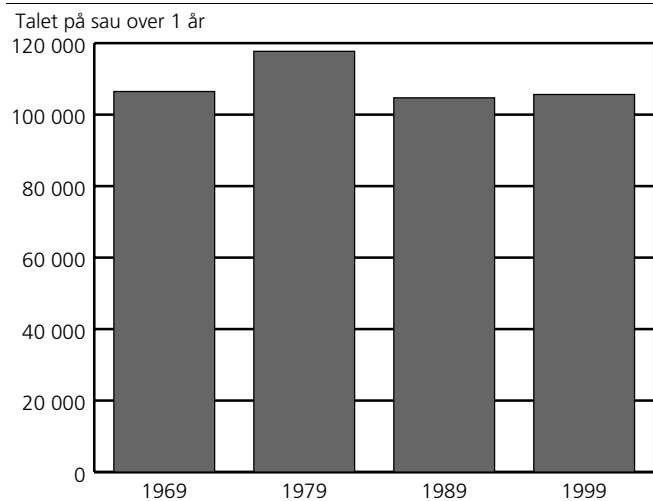
Pr. 31. juli 1999 var det 74 683 verpehøner fordelt på 236 driftseiningar. Dette er ein nedgang i talet på verpehøner på 41 prosent i høve til 20. juni 1989.

Figur 2.4. Kyr¹. Sogn og Fjordane. 1969, 1979, 1989 og 1999

¹ 1969, 1979: Pr. 20. juni. 1989: Pr. 1. juni. 1999: Pr. 31. juli. Omfattar mjølkekyr og ammekyr.

Figur 2.6. Verpehøner¹. Sogn og Fjordane. 1969, 1979, 1989 og 1999

¹ 1969, 1979: Pr. 20. juni. 1989: Pr. 1. juni. 1999: Pr. 31. juli.

Figur 2.5. Sau over 1 år¹. Sogn og Fjordane. 1969, 1979, 1989 og 1999

¹ 1969, 1979: Pr. 20. juni. 1989: Pr. 1. juni. 1999: Pr. 31. juli.

2.1. Driftseiningar med ulike husdyrslag, etter storleiken på jordbruksareal i drift. Sogn og Fjordane. 1. juni 1989 og 31. juli 1999

	Hest ¹	Storfe		Sau 1 år og eldre	Alssvin 6 md. og eldre	Melkegeiter	Verpehøner
		I alt	Kyr i alt				
1989	607	3 700	2 857	3 904	188	205	298
1999	474	2 722	2 321	2 938	117	115	236
1401 Flora	22	127	97	164	4	:	18
1411 Gulen	12	116	101	94	3	:	14
1412 Solund	:	10	:	39	:	-	3
1413 Hyllestad	16	91	73	51	-	-	9
1416 Høyanger	17	95	73	80	:	13	6
1417 Vik	31	109	99	170	3	4	11
1418 Balestrand	13	50	40	64	-	-	:
1419 Leikanger	5	3	3	47	:	-	:
1420 Sogndal	21	79	69	129	5	5	10
1421 Aurland	8	13	12	70	-	24	7
1422 Lærdal	9	35	27	81	3	3	8
1424 Årdal	:	3	:	13	-	-	3
1426 Luster	38	162	141	205	8	8	13
1428 Askvoll	15	126	108	145	:	3	5
1429 Fjaler	16	142	122	129	8	5	6
1430 Gaular	30	184	165	170	:	:	12
1431 Jølster	16	173	156	130	4	17	7
1432 Førde	27	132	119	134	9	-	19
1433 Naustdal	21	136	114	98	4	-	4
1438 Bremanger	6	91	70	129	:	-	11
1439 Vågsøy	5	47	30	59	:	-	6
1441 Selje	10	59	42	95	-	-	7
1443 Eid	42	156	135	168	6	-	13
1444 Hornindal	4	72	65	69	:	-	8
1445 Gloppen	39	254	228	188	32	20	23
1449 Stryn	48	257	222	217	19	9	12
Jordbruksareal i drift							
- 4 dekar ²	4	:	:	:	:	:	:
5 - 49 "	82	169	80	875	5	15	60
50 - 99 "	139	914	701	1 124	25	73	81
100 - 199 "	213	1 403	1 309	827	77	25	82
200 - 299 "	29	182	178	92	9	-	9
300 - 499 "	7	25	24	17	:	:	:
500 - "	-	:	:	:	-	-	-

¹Omfattar berre hestar på oppgavepliktige driftseiningar i landbruket. ²Omfattar driftseiningar med husdyr og lite jordbruksareal i drift, til dømes samdrifter.

Kjelde: Landbruksteljing 1989, Jordbruksteljing 1999, Statistisk sentralbyrå. **Meir informasjon:** <http://www.ssb.no/ft1999/>.

2.2. Ulike husdyrslag, etter storleiken på jordbruksareal i drift. Sogn og Fjordane. 1. juni 1989 og 31. juli 1999

	Hest ¹	Storfe		Sau 1 år og eldre	Alssvin 6 md. og eldre	Melkegeiter	Verpehøner
		I alt	Kyr i alt				
1989	1 037	63 810	25 102	104 696	1 696	11 579	127 309
1999	1 010	60 635	22 959	105 632	1 776	9 289	74 683
1401 Flora	39	2 075	741	5 057	69	:	2 153
1411 Gulen	18	2 654	997	3 424	85	:	22 373
1412 Solund	:	132	:	1 872	:	-	57
1413 Hyllestad	25	1 519	585	1 443	-	-	5 656
1416 Høyanger	26	1 666	631	2 652	:	1 063	1 596
1417 Vik	58	2 260	978	6 752	14	238	3 176
1418 Balestrand	24	1 414	511	2 041	-	-	:
1419 Leikanger	16	36	14	1 855	:	-	:
1420 Sogndal	41	1 516	633	6 172	16	462	136
1421 Aurland	22	184	84	3 332	-	1 761	117
1422 Lærdal	17	768	266	4 314	79	235	118
1424 Årdal	:	30	:	740	-	-	50
1426 Luster	61	3 259	1 410	9 993	117	744	174
1428 Askvoll	34	3 206	1 108	5 082	:	237	587
1429 Fjaler	26	2 908	1 098	3 560	104	417	54
1430 Gaular	43	4 474	1 693	5 569	:	:	1 984
1431 Jølster	33	4 840	1 764	4 305	34	1 380	1 693
1432 Førde	52	3 349	1 209	4 809	125	-	2 745
1433 Naustdal	45	3 123	1 179	3 178	23	-	153
1438 Bremanger	8	1 179	469	3 995	:	-	4 176
1439 Vågsøy	8	576	200	1 767	:	-	118
1441 Selje	30	981	304	3 167	-	-	2 055
1443 Eid	143	3 667	1 376	5 242	23	-	7 219
1444 Hornindal	14	1 836	665	1 849	:	-	539
1445 Gloppen	104	7 037	2 674	6 308	548	1 652	17 595
1449 Stryn	120	5 946	2 313	7 154	402	844	153
Jordbruksareal i drift							
- 4 dekar ²	8	:	:	:	:	:	:
5 - 49 "	158	1 059	280	20 411	42	1 013	11 404
50 - 99 "	312	12 532	4 722	40 266	259	5 795	16 586
100 - 199 "	450	36 761	14 077	38 363	1 293	2 149	25 206
200 - 299 "	61	7 283	2 658	5 164	146	-	10 373
300 - 499 "	21	1 379	485	1 263	:	:	:
500 - "	-	:	:	:	-	-	-

¹ Omfattar berre hestar på oppgavepliktige driftseiningar i landbruket. ² Omfattar driftseiningar med husdyr og lite jordbruksareal i drift, til dømes samdrifter.

Kjelde: Landbruksteljing 1989, Jordbruksteljing 1999, Statistisk sentralbyrå. **Meir informasjon:** <http://www.ssb.no/jt1999/>.

2.3. Gjennomsnittleg dyretal pr. driftseining med vedkomande husdyrslag, etter storleiken på jordbruksareal i drift og alder til referanseperson. Sogn og Fjordane. 1. juni 1989 og 31. juli 1999

	Storfe i alt	Kyr i alt ¹	Mjølkekyr	Ammekyr	Sau 1 år og eldre	Alssvin 6 md. og eldre	Verpehøner
1989	17	9	27	9	427
1999	22	10	10	4	36	15	316
1401 Flora	16	8	8	5	31	17	120
1411 Gulen	23	10	10	7	36	28	1 598
1412 Solund	13	6	8	:	48	24	19
1413 Hyllestad	17	8	8	6	28	-	628
1416 Høyanger	18	9	9	5	33	9	266
1417 Vik	21	10	10	3	40	5	289
1418 Balestrand	28	13	14	4	32	-	6
1419 Leikanger	12	5	6	:	39	21	-
1420 Sogndal	19	9	9	7	48	3	14
1421 Aurland	14	7	8	4	48	-	17
1422 Lærdal	22	10	10	6	53	26	15
1424 Årdal	10	5	5	-	57	-	17
1426 Luster	20	10	10	3	49	15	13
1428 Askvoll	25	10	11	5	35	11	117
1429 Fjaler	20	9	10	4	28	13	9
1430 Gaular	24	10	10	5	33	21	165
1431 Jølster	28	11	12	4	33	9	242
1432 Førde	25	10	10	3	36	14	144
1433 Naustdal	23	10	11	4	32	6	38
1438 Bremanger	13	7	7	4	31	12	380
1439 Vågsøy	12	7	7	3	30	:	20
1441 Selje	17	7	8	:	33	:	294
1443 Eid	24	10	10	4	31	4	555
1444 Hornindal	26	10	11	:	27	19	67
1445 Gloppen	28	12	12	4	34	17	765
1449 Stryn	23	10	11	5	33	21	13
Jordbruksareal i drift							
- 4 dekar ²	57	26	26	-	33	-	4 755
5 - 49 "	6	4	4	:	23	8	190
50 - 99 "	14	7	7	4	36	10	205
100 - 199 "	26	11	11	5	46	17	307
200 - 299 "	40	15	15	4	56	16	1 153
300 - 499 "	55	20	22	12	74	36	802
500 - "	35	11	11	:	100	-	-
Alder til referanseperson							
Upersonleg brukar	56	26	26	-	28	:	535
- 39 år	24	10	10	4	39	12	166
40 - 49 "	23	10	11	5	38	20	296
50 - 59 "	22	10	10	4	37	16	529
60 - 69 "	17	8	9	4	32	8	262
70 - "	12	6	7	5	21	:	196

¹Omfattar både mjølkekyr og ammekyr. ²Omfattar driftseiningar med husdyr og lite jordbruksareal i drift, til dømes samdrifter.

Kjelde: Landbruksteljing 1989, Jordbruksteljing 1999, Statistisk sentralbyrå. **Meir informasjon:** <http://www.ssb.no/ft1999/>.

2.4. Driftseiningar utan og med husdyr og kombinasjonar av ulike slag. Sogn og Fjordane. 1. juni 1989 og 31. juli 1999

	Driftseiningar i alt	Driftseiningar utan husdyr ¹	Driftseiningar med husdyr ¹	Driftseiningar med berre storfe	Driftseiningar med berre sau	Driftseiningar med både stor- fe og svin ²	Driftseiningar med både stor- fe og sau ²	Driftseiningar med både svin og sau ²
1989	7 112	1 002	6 110	1 622	1 928	300	1 659	170
1999 ³	5 295	585	4 710	1 373	1 559	154	1 059	82
1401 Flora	252	15	237	59	95	9	57	5
1411 Gulen	180	10	170	61	41	:	43	:
1412 Solund	41	-	41	-	29	:	9	:
1413 Hyllestad	133	6	127	64	27	-	16	:
1416 Høyanger	159	3	156	58	42	:	23	-
1417 Vik	254	32	222	39	93	5	60	:
1418 Balestrand	117	26	91	21	39	-	24	-
1419 Leikanger	93	46	47	-	40	:	:	:
1420 Sogndal	240	58	182	37	75	7	34	5
1421 Aurland	100	15	85	:	46	:	7	:
1422 Lærdal	133	36	97	11	46	:	22	:
1424 Årdal	22	7	15	:	9	-	:	-
1426 Luster	419	89	330	100	133	9	42	6
1428 Askvoll	223	4	219	68	77	:	55	:
1429 Fjaler	232	15	217	73	60	11	59	4
1430 Gaular	291	15	276	87	74	8	84	5
1431 Jølster	250	8	242	88	48	4	71	5
1432 Førde	219	8	211	59	60	12	57	8
1433 Naustdal	196	16	180	69	37	5	55	:
1438 Bremanger	198	4	194	55	89	:	27	-
1439 Vågsøy	96	3	93	28	40	:	15	:
1441 Selje	132	3	129	27	59	:	28	:
1443 Eid	308	33	275	79	91	8	56	5
1444 Hornindal	118	9	109	32	36	4	33	3
1445 Gloppen	441	65	376	126	76	34	84	10
1449 Stryn	448	59	389	129	97	23	94	9

¹1989: Husdyr er hest, storfe, sau, geit over 1 år, svin, slakte- og hønekyllingar, høner, ender, gjæser, rev og mink. 1999: Husdyr er hest, storfe, sau, geit, svin, verpehøner, slaktekyllingar, livkyllingar til påsett av verpehøner, alsdyr av ender, kalkunar og gjæser, ender, kalkunar og gjæser for slakt, hodyr av kaninar med minst eitt kull, hjort, struts, lama, alpukka, esel og hestar i pensjon i beitesesongen. ²Kan i tillegg ha andre husdyrslag som er nemnde under note 1. ³Omfattar òg driftseiningar med mindre enn 5 dekar jordbruksareal i drift, for eksempel samdrifter.

Kjelde: Landbruksteljing 1989, Jordbruksteljing 1999, Statistisk sentralbyrå. **Meir informasjon:** <http://www.ssb.no/jt1999/>.

2.5. Driftseiningar med storfe. Sogn og Fjordane.¹ 1979, 1989 og 1999

	Storfe i alt	Kyr			I alt	Andre storfe					
		I alt	Mjølke- kyr	Amme- kyr		Oksar 2 år og eldre	Oksar 1-2 år	Kviger 2 år og eldre	Kviger 1-2 år	Oksar 1 år og yngre	Kviger 1 år og yngre
1979	4 994	3 917	4 880
1989	3 700	2 857	3 661
1999	2 722	2 321	2 120	245	2 699	103	884	647	2 129	1 867	2 224
1401 Flora	127	97	74	25	124	7	51	29	86	96	85
1411 Gulen	116	101	88	19	115	7	36	27	97	82	97
1412 Solund	10	8	5	3	10	-	6	:	6	8	8
1413 Hyllestad	91	73	60	14	90	11	25	19	61	69	67
1416 Høyanger	95	73	63	10	95	:	16	15	68	59	73
1417 Vik	109	99	92	10	109	3	11	10	99	43	92
1418 Balestrand	50	40	33	9	50	5	26	16	41	42	40
1419 Leikanger	3	:	:	:	3	-	:	:	:	:	:
1420 Sogndal	79	69	64	6	78	:	17	13	66	50	66
1421 Aurland	13	12	9	3	11	-	4	3	5	6	9
1422 Lærdal	35	27	24	3	35	:	9	6	22	23	27
1424 Årdal	3	:	:	-	3	-	:	:	:	:	:
1426 Luster	162	141	133	10	158	3	37	41	123	91	132
1428 Askvoll	126	108	100	10	125	4	65	32	104	97	103
1429 Fjaler	142	122	106	16	140	11	57	37	115	108	118
1430 Gaular	184	165	155	16	183	6	64	52	145	130	149
1431 Jølster	173	156	150	9	172	:	61	54	143	143	158
1432 Førde	132	119	115	6	131	6	60	34	120	106	118
1433 Naustdal	136	114	109	8	136	5	56	30	108	108	121
1438 Bremanger	91	70	59	12	88	6	22	22	63	54	67
1439 Vågsøy	47	30	25	5	47	:	14	8	28	32	31
1441 Selje	59	42	35	9	59	7	41	22	43	50	40
1443 Eid	156	135	128	8	156	3	51	30	125	108	131
1444 Hornindal	72	65	63	:	72	:	13	16	61	45	60
1445 Gloppen	254	228	217	15	254	3	86	71	204	166	209
1449 Stryn	257	222	209	16	255	6	54	56	193	146	219

¹Tala gjeld pr. 20. juni 1979, 1. juni 1989 og 31. juli 1999.

Kjelde: Landbruksteljing 1979, Landbruksteljing 1989, Jordbruksteljing 1999, Statistisk sentralbyrå. **Meir informasjon:** <http://www.ssb.no/jt1999/>.

2.6. Storfe. Sogn og Fjordane.¹ 1979, 1989 og 1999

	Storfe i alt	Kyr			I alt	Andre storfe					
		I alt	Mjølke- kyr	Amme- kyr		Oksar 2 år og eldre	Oksar 1-2 år	Kviger 2 år og eldre	Kviger 1-2 år	Oksar 1 år og yngre	Kviger 1 år og yngre
1979	60 611	24 528	36 083
1989	63 810	25 102	38 708
1999	60 635	22 959	21 881	1 078	37 676	223	3 647	1 776	9 574	10 971	11 485
1401 Flora	2 075	741	627	114	1 334	10	221	60	299	394	350
1411 Gulen	2 654	997	870	127	1 657	24	185	71	421	435	521
1412 Solund	132	48	41	7	84	-	17	:	16	24	21
1413 Hyllestad	1 519	585	499	86	934	15	89	47	213	315	255
1416 Høyanger	1 666	631	582	49	1 035	:	39	58	301	289	347
1417 Vik	2 260	978	944	34	1 282	12	36	25	436	302	471
1418 Balestrand	1 414	511	475	36	903	11	121	45	216	264	246
1419 Leikanger	36	:	:	:	22	-	:	:	:	:	:
1420 Sogndal	1 516	633	594	39	883	:	48	25	266	252	290
1421 Aurland	184	84	71	13	100	-	11	4	19	30	36
1422 Lærdal	768	266	247	19	502	:	55	16	112	162	153
1424 Årdal	30	:	:	-	21	-	:	:	:	:	:
1426 Luster	3 259	1 410	1 378	32	1 849	13	144	116	506	372	698
1428 Askvoll	3 206	1 108	1 058	50	2 098	7	262	83	500	650	596
1429 Fjaler	2 908	1 098	1 035	63	1 810	17	202	87	437	539	528
1430 Gaular	4 474	1 693	1 617	76	2 781	18	280	165	685	891	742
1431 Jølster	4 840	1 764	1 731	33	3 076	:	257	144	748	922	996
1432 Førde	3 349	1 209	1 192	17	2 140	16	233	80	536	689	586
1433 Naustdal	3 123	1 179	1 146	33	1 944	6	222	68	491	561	596
1438 Bremanger	1 179	469	419	50	710	17	75	48	161	200	209
1439 Vågsøy	576	200	187	13	376	:	35	20	86	112	117
1441 Selje	981	304	292	12	677	12	134	46	146	192	147
1443 Eid	3 667	1 376	1 343	33	2 291	6	174	83	631	677	720
1444 Hornindal	1 836	665	663	:	1 171	:	47	61	311	377	373
1445 Gloppen	7 037	2 674	2 614	60	4 363	6	520	226	1 080	1 309	1 222
1449 Stryn	5 946	2 313	2 235	78	3 633	9	238	184	951	998	1 253

¹Tala gjeld pr. 20. juni 1979, 1. juni 1989 og 31. juli 1999.

Kjelde: Landbruksteljing 1979, Landbruksteljing 1989, Jordbruksteljing 1999, Statistisk sentralbyrå. **Meir informasjon:** <http://www.ssb.no/jt1999/>.

2.7. Driftseiningar med sau og geit. Sogn og Fjordane.¹ 1979, 1989 og 1999

	Sau i alt	Sau 1 år og eldre			Lam under 1 år	Geit i alt	Melkegeit
		I alt	Søyer	Værer			
1979 ²	6 192	6 175	235	..
1989 ²	3 915	3 904	3 867	205	..
1999	2 944	2 938	2 937	1 681	2 899	200	115
1401 Flora	164	164	164	109	157	9	:
1411 Gulen	94	94	93	63	90	4	:
1412 Solund	40	39	39	26	39	:	-
1413 Hyllestad	51	51	51	29	50	:	-
1416 Høyanger	80	80	80	40	79	15	13
1417 Vik	170	170	170	80	168	4	4
1418 Balestrand	64	64	64	37	63	-	-
1419 Leikanger	47	47	47	19	47	-	-
1420 Sogndal	129	129	129	84	127	5	5
1421 Aurland	70	70	70	36	70	25	24
1422 Lærdal	81	81	81	51	81	5	3
1424 Årdal	13	13	13	8	13	:	-
1426 Luster	205	205	205	106	203	11	8
1428 Askvoll	146	145	145	102	145	8	3
1429 Fjaler	129	129	129	65	127	9	5
1430 Gaular	170	170	170	78	169	7	:
1431 Jølster	131	130	130	60	129	19	17
1432 Førde	134	134	134	65	133	3	-
1433 Naustdal	99	98	98	66	96	5	-
1438 Bremanger	129	129	129	85	127	10	-
1439 Vågsøy	60	59	59	41	59	3	-
1441 Selje	95	95	95	67	93	12	-
1443 Eid	168	168	168	106	167	:	-
1444 Hornindal	70	69	69	36	69	:	-
1445 Gloppen	188	188	188	99	186	22	20
1449 Stryn	217	217	217	123	212	19	9

¹Tala gjeld pr. 20. juni 1979, 1. juni 1989 og 31. juli 1999. ²Tala omfattar geiter over 1 år.

Kjelde: Landbruksteljing 1979, Landbruksteljing 1989, Jordbruksteljing 1999, Statistisk sentralbyrå. **Meir informasjon:** <http://www.ssb.no/jt1999/>.

2.8. Sau og geit. Sogn og Fjordane.1 1979, 1989 og 1999

	Sau i alt	Sau 1 år og eldre			Lam under 1 år	Geit i alt	Melkegeit
		I alt	Søyer	Vêrar			
1979 ²	247 169	117 709	129 460	9 586	..
1989 ²	238 079	104 696	133 383	11 579	..
1999	243 149	105 632	101 185	4 447	137 517	14 720	9 289
1401 Flora	10 604	5 057	4 688	369	5 547	216	:
1411 Gulen	7 626	3 424	3 237	187	4 202	175	:
1412 Solund	3 808	1 872	1 724	148	1 936	:	-
1413 Hyllestad	3 079	1 443	1 339	104	1 636	:	-
1416 Høyanger	6 090	2 652	2 542	110	3 438	1 516	1 063
1417 Vik	15 607	6 752	6 578	174	8 855	323	238
1418 Balestrand	4 551	2 041	1 941	100	2 510	-	-
1419 Leikanger	4 502	1 855	1 825	30	2 647	-	-
1420 Sogndal	14 270	6 172	5 956	216	8 098	610	462
1421 Aurland	8 753	3 332	3 256	76	5 421	2 434	1 761
1422 Lærdal	11 259	4 314	4 221	93	6 945	695	235
1424 Årdal	1 967	740	720	20	1 227	:	-
1426 Luster	22 433	9 993	9 713	280	12 440	1 037	744
1428 Askvoll	11 180	5 082	4 731	351	6 098	555	237
1429 Fjaler	7 772	3 560	3 355	205	4 212	692	417
1430 Gaular	12 665	5 569	5 415	154	7 096	135	:
1431 Jølster	10 885	4 305	4 145	160	6 580	2 041	1 380
1432 Førde	11 557	4 809	4 639	170	6 748	77	-
1433 Naustdal	7 476	3 178	3 006	172	4 298	29	-
1438 Bremanger	8 747	3 995	3 800	195	4 752	223	-
1439 Vågsøy	3 629	1 767	1 659	108	1 862	11	-
1441 Selje	6 430	3 167	2 903	264	3 263	273	-
1443 Eid	11 442	5 242	5 053	189	6 200	:	-
1444 Hornindal	4 180	1 849	1 758	91	2 331	:	-
1445 Gloppen	15 183	6 308	6 084	224	8 875	2 346	1 652
1449 Stryn	17 454	7 154	6 897	257	10 300	1 294	844

¹Tala gjeld pr. 20. juni 1979, 1. juni 1989 og 31. juli 1999. ²Tala omfattar geiter over 1 år.

Kjelde: Landbruksteljing 1979, Landbruksteljing 1989, Jordbruksteljing 1999, Statistisk sentralbyrå. **Meir informasjon:** <http://www.ssb.no/jt1999/>.

2.9. Driftseiningar med svin og talet på svin. Sogn og Fjordane.1 1979, 1989 og 1999

	Driftseiningar med svin			Talet på svin		
	I alt	Alssvin	Andre svin	I alt	Alssvin	Andre svin
1979	870	291	833	13 803	1 970	11 833
1989	355	188	326	12 560	1 696	10 864
1999	179	117	168	10 555	1 776	8 779
1401 Flora	9	4	9	397	69	328
1420 Sogndal	8	5	4	58	16	42
1426 Luster	13	8	12	609	117	492
1429 Fjaler	11	8	11	788	104	684
1430 Gaular	9	:	:	321	:	:
1431 Jølster	6	:	:	205	:	:
1432 Førde	13	9	13	946	125	821
1443 Eid	11	6	10	153	23	130
1445 Gloppen	37	32	37	2 765	548	2 217
1449 Stryn	26	19	23	2 381	402	1 979
Andre kommunar i Sogn og Fjordane	36	21	34	1 932	317	1 615

¹Tala gjeld pr. 20. juni 1979, 1. juni 1989 og 31. juli 1999.

Kjelde: Landbruksteljing 1979, Landbruksteljing 1989, Jordbruksteljing 1999, Statistisk sentralbyrå. **Meir informasjon:** <http://www.ssb.no/jt1999/>.

2.10. Driftseiningar med fjørfe og talet på fjørfe. Sogn og Fjordane.¹ 1979, 1989 og 1999

	Driftseiningar			Verpehøner	Slaktekylling	Andre fjørfe ²
	Med verpehøner	Med slaktekylling	Med andre fjørfe ²			
1979.....	798	126 928	15	..
1989.....	298	8	21	127 309	9 893	9 104
1999.....	236	7	43	74 683	13 064	445
1401 Flora.....	18	-	6	2 153	-	58
1411 Gulen.....	14	:	:	22 373	:	:
1426 Luster.....	13	:	4	174	:	54
1432 Førde.....	19	-	4	2 745	-	52
1443 Eid.....	13	-	-	7 219	-	-
1445 Gløppen.....	23	:	:	17 595	:	:
Andre kommunar i Sogn og Fjordane.....	136	4	25	22 424	25	246

¹Tala gjeld pr. 20. juni 1979, 1. juni 1989 og 31. juli 1999. ²Omfattar alsdyr av ender, kalkun og gjæser, livkyllingar til påsett av verpehøner samt ender, kalkunar og gjæser for slakt.

Kjelde: Landbruksteljing 1979, Landbruksteljing 1989, Jordbruksteljing 1999, Statistisk sentralbyrå. **Meir informasjon:** <http://www.ssb.no/jt1999/>.

2.11. Driftseiningar med mjølkekyr og talet på mjølkekyr, etter buskapsstorleik, jordbruksareal i drift og alder til referanseperson. Sogn og Fjordane. 1. juni 1989 og 31. juli 1999

	Driftseiningar med mjølkekyr	Driftseiningar etter talet på mjølkekyr			Talet på mjølkekyr	Mjølkekyr etter talet på mjølkekyr		
		1-9 kyr	10-14 kyr	15- kyr		1-9 kyr	10-14 kyr	15- kyr
1989 ¹	2 857	1 712	842	303	25 102	9 793	9 810	5 499
1999.....	2 120	1 048	737	335	21 881	7 061	8 568	6 252
1401 Flora.....	74	50	21	3	627	333	242	52
1411 Gulen.....	88	46	32	10	870	318	375	177
1412 Solund.....	5	4	:	:	41	28	:	:
1413 Hyllestad.....	60	42	:	:	499	290	:	:
1416 Høyanger.....	63	36	21	6	582	242	243	97
1417 Vik.....	92	41	38	13	944	286	440	218
1418 Balestrand.....	33	11	5	17	475	87	62	326
1419 Leikanger.....	:	:	:	:	:	:	:	:
1420 Sogndal.....	64	34	25	5	594	231	279	84
1421 Aurland.....	9	5	:	:	71	18	:	:
1422 Lærdal.....	24	14	7	3	247	108	85	54
1424 Årdal.....	:	:	:	:	:	:	:	:
1426 Luster.....	133	61	55	17	1 378	410	642	326
1428 Askvoll.....	100	48	31	21	1 058	320	368	370
1429 Fjaler.....	106	59	35	12	1 035	397	400	238
1430 Gaular.....	155	73	57	25	1 617	492	660	465
1431 Jølster.....	150	54	58	38	1 731	364	694	673
1432 Førde.....	115	52	48	15	1 192	360	562	270
1433 Naustdal.....	109	49	40	20	1 146	334	471	341
1438 Bremanger.....	59	49	:	:	419	303	:	:
1439 Vågsøy.....	25	20	5	-	187	131	56	-
1441 Selje.....	35	22	:	:	292	137	:	:
1443 Eid.....	128	62	41	25	1 343	421	475	447
1444 Hornindal.....	63	27	27	9	663	187	316	160
1445 Gløppen.....	217	88	75	54	2 614	618	875	1 121
1449 Stryn.....	209	97	75	37	2 235	625	862	748

Jordbruksareal i drift

- 4 dekar ²	:	:	:	:	:	:	:	:
5 - 49 ".....	53	53	-	-	232	232	-	-
50 - 99 ".....	620	525	90	5	4 384	3 325	980	79
100 - 199 ".....	1 227	452	574	201	13 534	3 362	6 706	3 466
200 - 299 ".....	173	18	68	87	2 606	142	820	1 644
300 - 499 ".....	18	-	:	16	388	-	:	363
500 - ".....	:	:	:	:	:	:	:	:

Alder til referanseperson

Upersonleg brukar.....	30	-	:	:	773	-	:	:
- 39 år.....	568	267	215	86	5 856	1 846	2 502	1 508
40 - 49 ".....	629	287	235	107	6 701	1 998	2 747	1 956
50 - 59 ".....	557	270	197	90	5 713	1 824	2 278	1 611
60 - 69 ".....	292	188	81	23	2 538	1 188	938	412
70 - ".....	44	36	:	:	300	205	:	:

¹Omfattar mjølkekyr og ammekyr. ²Omfattar driftseiningar med husdyr og lite jordbruksareal i drift, til dømes samdrifter.

Kjelde: Landbruksteljing 1989, Jordbruksteljing 1999, Statistisk sentralbyrå. **Meir informasjon:** <http://www.ssb.no/jt1999/>.

2.12. Driftseiningar med sau 1 år og eldre og talet på sau 1 år og eldre, etter buskapsstorleik, jordbruksareal i drift og alder til referanseperson. Sogn og Fjordane. 1. juni 1989 og 31. juli 1999

	Driftseiningar med sau 1 år og eldre	Driftseiningar etter talet på sau			Sau 1 år og eldre	Sau 1 år og eldre etter tal sau		
		1-19 sauer	20-49 sauer	50- sauer		1-19 sauer	20-49 sauer	50- sauer
1989	3 904	1 931	1 446	527	104 696	21 624	44 166	38 906
1999	2 938	967	1 280	691	105 632	11 523	40 499	53 610
1401 Flora	164	70	65	29	5 057	813	2 151	2 093
1411 Gulen	94	33	35	26	3 424	423	1 091	1 910
1412 Solund	39	:	18	:	1 872	:	550	:
1413 Hyllestad	51	20	24	7	1 443	202	734	507
1416 Høyanger	80	27	40	13	2 652	347	1 250	1 055
1417 Vik	170	53	69	48	6 752	628	2 202	3 922
1418 Balestrand	64	16	36	12	2 041	176	1 071	794
1419 Leikanger	47	12	24	11	1 855	151	846	858
1420 Sogndal	129	23	59	47	6 172	283	1 986	3 903
1421 Aurland	70	18	24	28	3 332	227	817	2 288
1422 Lærdal	81	10	28	43	4 314	132	970	3 212
1424 Årdal	13	:	7	:	740	:	223	:
1426 Luster	205	45	75	85	9 993	531	2 541	6 921
1428 Askvoll	145	42	74	29	5 082	517	2 395	2 170
1429 Fjaler	129	51	62	16	3 560	624	1 819	1 117
1430 Gaular	170	62	77	31	5 569	717	2 484	2 368
1431 Jølster	130	42	61	27	4 305	501	1 893	1 911
1432 Førde	134	53	53	28	4 809	666	1 608	2 535
1433 Naustdal	98	33	47	18	3 178	405	1 403	1 370
1438 Bremanger	129	50	58	21	3 995	630	1 826	1 539
1439 Vågsøy	59	27	24	8	1 767	337	751	679
1441 Selje	95	32	42	21	3 167	353	1 232	1 582
1443 Eid	168	53	88	27	5 242	595	2 776	1 871
1444 Hornindal	69	36	24	9	1 849	379	821	649
1445 Gloppen	188	65	82	41	6 308	765	2 551	2 992
1449 Stryn	217	85	84	48	7 154	1 002	2 508	3 644
Jordbruksareal i drift								
- 4 dekar ¹	:	:	:	:	:	:	:	:
5 - 49 "	875	400	427	48	20 411	4 754	12 750	2 907
50 - 99 "	1 124	324	520	280	40 266	3 919	17 175	19 172
100 - 199 "	827	218	296	313	38 363	2 546	9 414	26 403
200 - 299 "	92	25	28	39	5 164	304	864	3 996
300 - 499 "	17	-	7	10	1 263	-	231	1 032
500 - "	:	:	:	:	:	:	:	:
Alder til referanseperson								
Upersonleg brukar	7	:	6	:	197	:	180	:
- 39 år	596	175	249	172	23 393	2 065	7 875	13 453
40 - 49 "	832	246	380	206	31 520	3 048	12 219	16 253
50 - 59 "	821	266	351	204	30 449	3 202	11 253	15 994
60 - 69 "	546	197	254	95	17 264	2 301	7 930	7 033
70 - "	136	:	40	:	2 809	:	1 042	:

¹Omfattar driftseiningar med husdyr og lite jordbruksareal i drift, til dømes samdrifter.

Kjelde: Landbruksteljing 1989, Jordbruksteljing 1999, Statistisk sentralbyrå. **Meir informasjon:** <http://www.ssb.no/jt1999/>.

2.13. Driftseiningar med alssvin og talet på alssvin, etter buskapsstorleik, jordbruksareal i drift og alder til referanseperson. Sogn og Fjordane. 1. juni 1989 og 31. juli 1999

	Driftseiningar med alssvin	Driftseiningar etter talet på alssvin		Tal alssvin	Alssvin etter talet på alssvin	
		1-19 alssvin	20- alssvin		1-19 alssvin	20- alssvin
1989	188	168	20	1 696	1 142	554
1999	117	90	27	1 776	740	1 036
1420 Sogndal	5	5	-	16	16	-
1426 Luster	8	:	:	117	:	:
1429 Fjaler	8	:	:	104	:	:
1432 Førde	9	6	3	125	31	94
1443 Eid	6	6	-	23	23	-
1445 Gloppen	32	26	6	548	239	309
1449 Stryn	19	13	6	402	154	248
Andre kommunar i Sogn og Fjordane	392	326	66	4 807	2 454	2 353
Jordbruksareal i drift						
- 4 dekar ¹	-	-	-	-	-	-
5 - 49 "	5	5	-	42	42	-
50 - 99 "	25	20	5	259	134	125
100 - 199 "	77	59	18	1 293	522	771
200 - 299 "	9	6	3	146	42	104
300 - 499 "	:	:	:	:	:	:
500 - "	:	:	:	:	:	:
Alder til referanseperson						
Upersonleg brukar	:	:	:	:	:	:
- 39 år	29	22	7	345	143	202
40 - 49 "	39	28	11	774	280	494
50 - 59 "	31	23	8	508	204	304
60 - 69 "	14	14	-	109	109	-
70 - "	:	:	:	:	:	:

¹Omfattar driftseiningar med husdyr og lite jordbruksareal i drift, til dømes samdrifter.

Kjelde: Landbruksteljing 1989, Jordbruksteljing 1999, Statistisk sentralbyrå. **Meir informasjon:** <http://www.ssb.no/ft1999/>.

2.14. Driftseiningar med verpehøner og talet på verpehøner, etter buskapsstorleik, jordbruksareal i drift og alder til referanseperson. Sogn og Fjordane. 1. juni 1989 og 31. juli 1999

	Driftseiningar med verpehøner i alt	Driftseiningar etter talet på verpehøner		Talet på verpehøner i alt	Verpehøner etter talet på verpehøner	
		1-99 høner	100- høner		1-99 høner	100- høner
1989	298	202	96	127 309	3 888	123 421
1999	236	194	42	74 683	2 614	72 069
1401 Flora	18	:	:	2 153	:	:
1411 Gulen	14	6	8	22 373	61	22 312
1413 Hyllestad	9	5	4	5 656	36	5 620
1417 Vik	11	:	:	3 176	:	:
1420 Sogndal	10	10	-	136	136	-
1422 Lærdal	8	8	-	118	118	-
1426 Luster	13	13	-	174	174	-
1430 Gaular	12	9	3	1 984	94	1 890
1432 Førde	19	16	3	2 745	210	2 535
1438 Bremanger	11	:	:	4 176	:	:
1443 Eid	13	:	:	7 219	:	:
1444 Hornindal	8	:	:	539	:	:
1445 Gloppen	23	12	11	17 595	137	17 458
1449 Stryn	12	12	-	153	153	-
Andre kommunar i Sogn og Fjordane	55	50	5	6 486	786	5 700
Jordbruksareal i drift						
- 4 dekar ¹	:	:	:	:	:	:
5 - 49 "	60	54	6	11 404	720	10 684
50 - 99 "	81	68	13	16 586	929	15 657
100 - 199 "	82	66	16	25 206	803	24 403
200 - 299 "	9	4	5	10 373	128	10 245
300 - 499 "	:	:	:	:	:	:
500 - "	-	-	-	-	-	-
Alder til referanseperson						
Upersonleg brukar	3	:	:	1 605	:	:
- 39 år	64	55	9	10 593	716	9 877
40 - 49 "	85	73	12	25 120	878	24 242
50 - 59 "	59	45	14	31 216	721	30 495
60 - 69 "	19	15	4	4 976	226	4 750
70 - "	6	:	:	1 173	:	:

¹Omfattar driftseiningar med husdyr og lite jordbruksareal i drift, til dømes samdrifter.

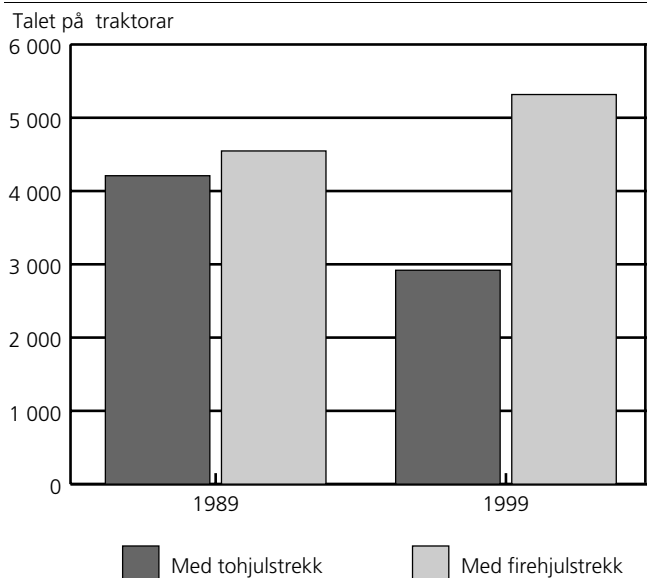
Kjelde: Landbruksteljing 1989, Jordbruksteljing 1999, Statistisk sentralbyrå. **Meir informasjon:** <http://www.ssb.no/jt1999/>.

3. Maskinar, reiskapar og driftsbygningar

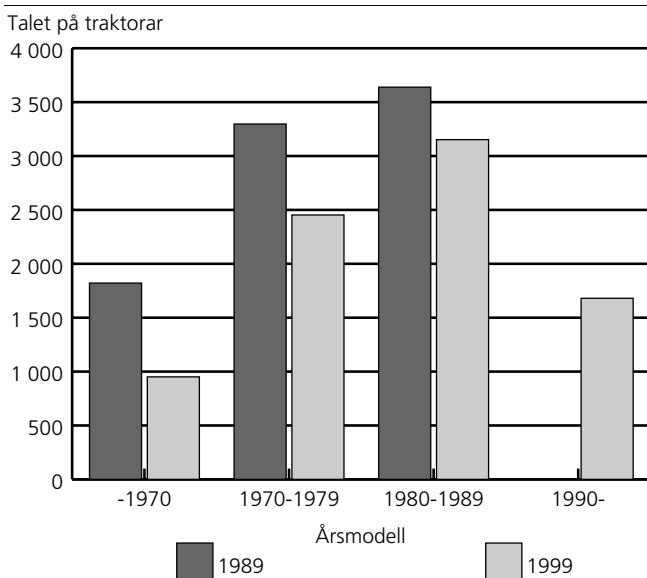
Maskinar og reiskapar

I 1999 hadde 5 007 eller 95 prosent av alle drifts-einingane i Sogn og Fjordane firehjulstraktor. I 1989 var det traktor på 83 prosent av bruka. På landsbasis hadde 96 prosent firehjulstraktor i 1999. Det var i alt 8 243 firehjulstraktorar i fylket i 1999, og 2 919 hadde tohjulstrekk, medan 5 317 hadde firehjulstrekk. Traktorane blei større, og i 1999 hadde 65 prosent av traktorane firehjulstrekk. Tilsvarande hadde 52 prosent av traktorane firehjulstrekk i 1989.

Figur 3.1. Traktorar. Sogn og Fjordane. 1989 og 1999

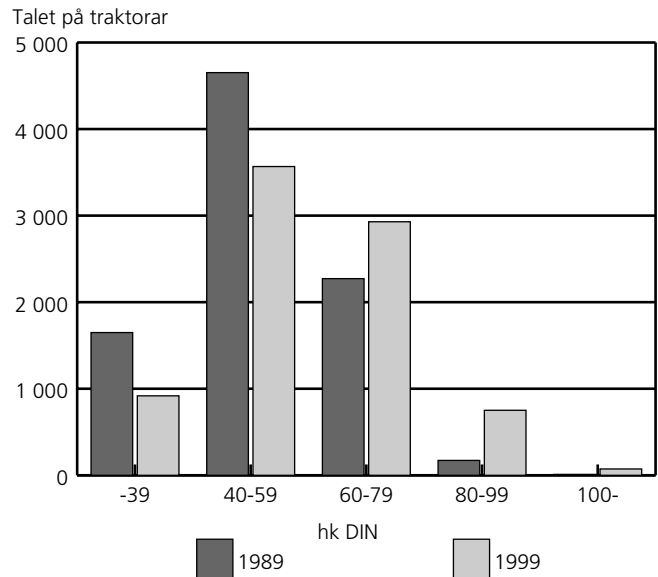


Figur 3.2. Firehjulstraktorar, etter årsmodell. Sogn og Fjordane. 1989 og 1999



Traktorane blei også større i motorstyrke. Fra 1989 til 1999 blei andelen traktorar med motorstyrke på 80 hk DIN eller meir auka fra 2 prosent til 10 prosent.

Figur 3.3. Firehjulstraktorar, etter motorstyrke. Sogn og Fjordane. 1989 og 1999

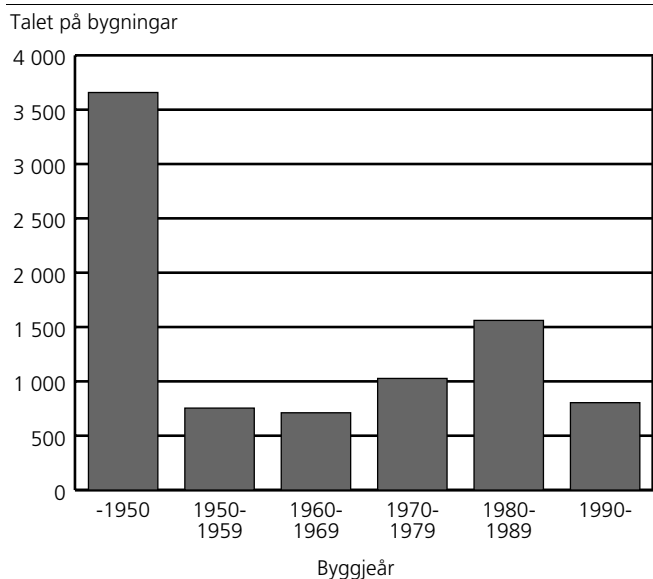


Nær 30 prosent av driftseiningane i fylket hadde åkersprøyte i 1999. I alt var det 1 076 åkersprøyter.

Driftsbygningar

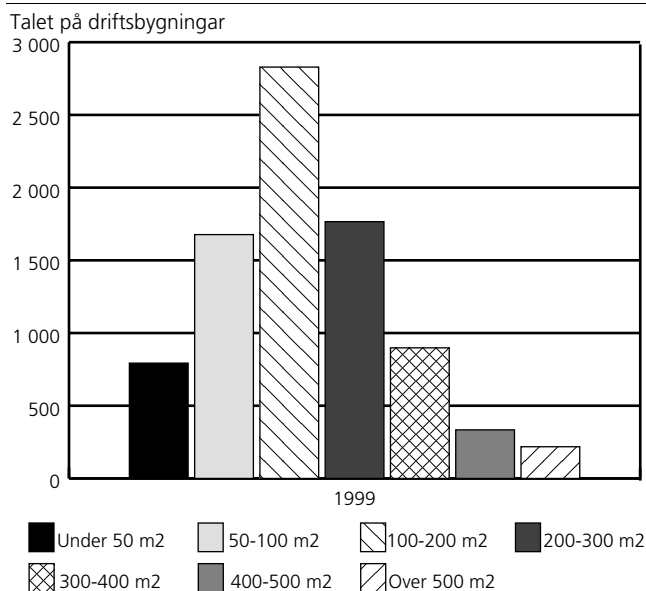
Av i alt 5 295 driftseiningar i Sogn og Fjordane, hadde 5 239, eller 99 prosent, driftsbygningar i bruk eller i brukbar stand. Det var til saman 8 607 bygningar med ei samla grunnflate på over 1,5 mill. m². Av desse bygningane hadde 4 897, eller 57 prosent, husdyrrom med grovfôrlager, medan 878 bygningar, eller 10 prosent, hadde husdyrrom utan grovfôrlager. I 585 driftsbygningar var heile eller vesentlege delar av grunnflata ikkje i bruk. Den ubrukte grunnflata var på til saman 60 027 m².

Nær 3 700 av driftsbygningane var bygd før 1950, men 69 prosent av desse var ombygd eller påbygd seinare.

Figur 3.4. Driftsbygningar, etter byggjeår. Sogn og Fjordane. 1999

Av 4 710 driftseiningar med husdyr, hadde 2 739 lagerkapasitet for blautgjødning, 2 131 for fast gjødning, medan 595 hadde talle.

Nær 2 500 driftseiningar hadde kufjøs med plass til over 35 550 kyr.

Figur 3.5. Driftsbygningar, etter storleik. Sogn og Fjordane. 1999

Det var 906 driftseiningar som hadde høytørke, og 993 driftseiningar hadde nødstraumsaggregat. 110 driftseiningar med husdyr hadde godkjent brannvarslingsanlegg i eit eller fleire av husdyrromma.

3.1. Driftseiningar med firehjulstraktor, etter to- eller firehjulstrekk. Sogn og Fjordane. 1989 og 1999

	Driftseiningar i alt	Driftseiningar med firehjulstraktor			Talet på firehjulstraktorar		
		I alt	Med tohjulstrekk	Med firehjulstrekk	I alt ¹	Med tohjulstrekk	Med firehjulstrekk
1989	7 112	5 913	3 359	4 014	8 764	4 209	4 547
1999	5 295	5 007	2 454	4 230	8 243	2 919	5 317
1401 Flora	252	231	117	180	350	139	211
1411 Gulen	180	170	82	151	278	95	183
1412 Solund	41	32	17	19	39	18	21
1413 Hyllestad	133	129	98	78	206	118	88
1416 Høyanger	159	155	66	138	253	71	182
1417 Vik	254	246	82	222	376	87	289
1418 Balestrand	117	110	51	101	190	60	129
1419 Leikanger	93	76	14	69	102	14	88
1420 Sogndal	240	231	64	215	366	70	295
1421 Aurland	100	93	43	79	164	61	100
1422 Lærdal	133	127	104	76	248	158	90
1424 Årdal	22	20	11	17	32	11	21
1426 Luster	419	392	157	354	662	191	471
1428 Askvoll	223	209	143	151	365	185	181
1429 Fjaler	232	224	113	181	349	131	219
1430 Gaular	291	289	157	262	481	172	308
1431 Jølster	250	244	108	216	385	127	258
1432 Førde	219	208	97	186	355	113	240
1433 Naustdal	196	194	88	178	321	97	224
1438 Bremanger	198	181	85	142	263	91	172
1439 Vågsøy	96	83	57	55	133	70	63
1441 Selje	132	124	55	92	177	72	105
1443 Eid	308	291	141	255	481	159	322
1444 Hornindal	118	115	71	89	206	91	115
1445 Gloppen	441	410	227	344	714	276	438
1449 Stryn	448	423	206	380	752	244	508

¹Det er ikkje gitt opp om det er to- eller firehjulstrekk på alle traktorar.

Kjelde: Landbruksteljing 1989, Jordbruksteljing 1999, Statistisk sentralbyrå. **Meir informasjon:** <http://www.ssb.no/ft1999/>.

3.2. Driftseiningar med traktor, etter talet på traktorar. Sogn og Fjordane. 1989 og 1999

	Driftseiningar med traktor				
	I alt	Med del i traktor eller 1 traktor	Med 2 traktorar	Med 3 traktorar	Med 4 eller fleire traktorar
1989	5 913	3 488	2 061	320	44
1999	5 007	2 358	2 187	383	79
1401 Flora	231	132	83	13	3
1411 Gulen	170	77	82	:	:
1412 Solund	32	26	5	:	:
1413 Hyllestad	129	59	63	7	-
1416 Høyanger	155	75	66	:	:
1417 Vik	246	127	110	:	:
1418 Balestrand	110	49	45	:	:
1419 Leikanger	76	55	17	:	:
1420 Sogndal	231	125	87	14	5
1421 Aurland	93	43	37	10	3
1422 Lærdal	127	32	70	:	:
1424 Årdal	20	10	8	:	:
1426 Luster	392	185	161	36	10
1428 Askvoll	209	96	79	26	8
1429 Fjaler	224	115	95	:	:
1430 Gaular	289	121	147	:	:
1431 Jølster	244	122	105	:	:
1432 Førde	208	85	107	:	:
1433 Naustdal	194	82	102	7	3
1438 Bremanger	181	106	69	6	-
1439 Vågsøy	83	38	40	5	-
1441 Selje	124	79	39	:	:
1443 Eid	291	137	126	23	5
1444 Hornindal	115	51	42	18	4
1445 Gloppen	410	166	197	38	9
1449 Stryn	423	165	205	41	12

Kjelde: Landbruksteljing 1989, Jordbruksteljing 1999, Statistisk sentralbyrå. **Meir informasjon:** <http://www.ssb.no/ft1999/>.

3.3. Firehjulstraktorar, etter motorstyrke. Sogn og Fjordane. 1989 og 1999

	Traktorar i alt ¹	Motorstyrke hk DIN				
		-39	40-59	60-79	80-99	100-
1989	8 764	1 649	4 652	2 272	172	10
1999	8 243	918	3 567	2 929	751	73
1401 Flora	350	56	160	98	:	:
1411 Gulen	278	25	145	89	18	-
1412 Solund	39	7	25	7	-	-
1413 Hyllestad	206	14	102	77	:	:
1416 Høyanger	253	33	119	83	18	-
1417 Vik	376	44	144	128	55	5
1418 Balestrand	190	30	78	56	25	-
1419 Leikanger	102	27	53	18	4	-
1420 Sogndal	366	40	151	137	33	4
1421 Aurland	164	31	75	49	6	-
1422 Lærdal	248	43	133	54	:	:
1424 Årdal	32	4	15	11	:	:
1426 Luster	662	77	264	245	66	10
1428 Askvoll	365	44	157	132	29	4
1429 Fjaler	349	29	155	141	:	:
1430 Gaular	481	31	207	204	34	5
1431 Jølster	385	25	126	171	57	6
1432 Førde	355	:	142	140	41	:
1433 Naustdal	321	:	123	138	42	:
1438 Bremanger	263	48	148	56	:	:
1439 Vågsøy	133	18	79	32	:	:
1441 Selje	177	30	77	54	13	3
1443 Eid	481	42	221	174	:	:
1444 Hornindal	206	36	82	57	27	4
1445 Gloppen	714	67	227	342	67	10
1449 Stryn	752	74	360	238	71	9

¹Det er ikkje gitt opp motorstyrke for alle traktorar.

Kjelde: Landbruksteljing 1989, Jordbruksteljing 1999, Statistisk sentralbyrå. **Meir informasjon:** <http://www.ssb.no/jt1999/>.

3.4. Firehjulstraktorar med firehjulstrekk, etter motorstyrke. Sogn og Fjordane. 1989 og 1999

	Talet på spesifiserte traktorar ¹	Motorstyrke hk DIN			
		-59	60-79	80-99	100-
1989	4 546	2 733	1 654	150	9
1999	5 317	2 108	2 418	719	72
1401 Flora	211	97	81	:	:
1411 Gulen	183	87	79	17	-
1412 Solund	21	16	:	-	:
1413 Hyllestad	88	21	54	:	:
1416 Høyanger	182	88	76	18	-
1417 Vik	289	112	118	54	5
1418 Balestrand	129	63	43	23	-
1419 Leikanger	88	67	:	4	-
1420 Sogndal	295	128	130	33	4
1421 Aurland	100	60	34	6	-
1422 Lærdal	90	37	39	:	:
1424 Årdal	21	8	11	:	:
1426 Luster	471	198	202	62	10
1428 Askvoll	181	55	94	29	3
1429 Fjaler	219	73	121	:	:
1430 Gaular	308	92	177	34	5
1431 Jølster	258	60	136	56	6
1432 Førde	240	78	119	:	:
1433 Naustdal	224	60	121	:	:
1438 Bremanger	172	112	50	:	:
1439 Vågsøy	63	34	25	:	:
1441 Selje	105	48	42	12	3
1443 Eid	322	122	156	:	:
1444 Hornindal	115	37	:	26	:
1445 Gloppen	438	119	247	62	10
1449 Stryn	508	237	197	65	9

¹Det er ikkje gitt opp motorstyrke på alle traktorar.

Kjelde: Landbruksteljing 1989, Jordbruksteljing 1999, Statistisk sentralbyrå. **Meir informasjon:** <http://www.ssb.no/jt1999/>.

3.5. Firehjulstraktorar med tohjulstrekk, etter motorstyrke¹. Sogn og Fjordane. 1989 og 1999

	Talet på spesifiserte traktorar ¹	Motorstyrke hk DIN			
		-39	40-59	60-79	80-
1989	4 208	970	2 598	618	23
1999	2 919	490	1 886	511	32
1401 Flora	139	27	92	17	3
1411 Gulen	95	:	74	10	:
1412 Solund	18	4	12	:	:
1413 Hyllestad	118	14	81	23	-
1416 Høyanger	71	16	48	7	-
1417 Vik	87	:	61	10	:
1418 Balestrand	60	:	33	13	:
1419 Leikanger	14	7	6	:	:
1420 Sogndal	70	17	46	7	-
1421 Aurland	61	14	32	15	-
1422 Lærdal	158	30	109	15	4
1424 Årdal	11	3	8	-	-
1426 Luster	191	35	109	43	4
1428 Askvoll	185	:	118	39	:
1429 Fjaler	131	19	92	20	-
1430 Gaular	172	20	126	27	-
1431 Jølster	127	:	72	35	:
1432 Førde	113	16	75	22	-
1433 Naustdal	97	:	69	17	:
1438 Bremanger	91	:	64	6	:
1439 Vågsøy	70	13	50	7	-
1441 Selje	72	:	41	12	:
1443 Eid	159	25	116	18	-
1444 Hornindal	91	28	53	:	:
1445 Gloppen	276	40	135	95	5
1449 Stryn	244	32	165	41	6

¹Det er ikkje gitt opp motorstyrke for alle traktorar.

Kjelde: Landbruksteljing 1989, Jordbruksteljing 1999, Statistisk sentralbyrå. **Meir informasjon:** <http://www.ssb.no/jt1999/>.

3.6. Firehjulstraktorar, etter årsmodell. Sogn og Fjordane. 1989 og 1999

	Talet på spesifiserte traktorar ¹	Årsmodell			
		-1969	1970- 1979	1980- 1989	1990-
1989	8 764	1 821	3 297	3 639	.
1999	8 243	951	2 453	3 152	1 680
1401 Flora	350	39	121	127	63
1411 Gulen	278	33	84	99	62
1412 Solund	39	4	20	12	3
1413 Hyllestad	206	33	73	67	33
1416 Høyanger	253	30	69	103	51
1417 Vik	376	24	101	154	97
1418 Balestrand	190	23	50	81	36
1419 Leikanger	102	7	30	47	18
1420 Sogndal	366	26	80	161	98
1421 Aurland	164	21	44	65	31
1422 Lærdal	248	41	78	86	43
1424 Årdal	32	2	11	11	8
1426 Luster	662	58	180	263	161
1428 Askvoll	365	55	139	118	54
1429 Fjaler	349	48	113	131	58
1430 Gaular	481	48	140	182	111
1431 Jølster	385	29	100	157	99
1432 Førde	355	28	101	146	78
1433 Naustdal	321	34	93	100	94
1438 Bremanger	263	31	96	97	39
1439 Vågsøy	133	25	47	45	16
1441 Selje	177	34	48	67	28
1443 Eid	481	56	125	203	97
1444 Hornindal	206	45	51	70	40
1445 Gloppen	714	95	219	292	109
1449 Stryn	752	84	243	271	155

¹Det er ikkje gitt opp årsmodell på alle traktorar.

Kjelde: Landbruksteljing 1989, Jordbruksteljing 1999, Statistisk sentralbyrå. **Meir informasjon:** <http://www.ssb.no/jt1999/>.

3.7. Firehjulstraktorar med firehjulstrekk, etter årsmmodell¹. Sogn og Fjordane. 1989 og 1999

	Talet på spesifiserte traktorar	Årsmmodell		
		-1979	1980- 1989	1990-
1989	4 547	1 362	3 186	.
1999	5 317	948	2 715	1 655
1401 Flora	211	41	107	63
1411 Gulen	183	32	91	60
1412 Solund	21	8	10	3
1413 Hyllestad	88	15	41	32
1416 Høyanger	182	34	97	51
1417 Vik	289	51	141	97
1418 Balestrand	129	22	72	35
1419 Leikanger	88	25	45	18
1420 Sogndal	295	49	150	96
1421 Aurland	100	21	49	30
1422 Lærdal	90	13	38	39
1424 Årdal	21	4	9	8
1426 Luster	471	82	230	159
1428 Askvoll	181	33	94	54
1429 Fjaler	219	37	124	58
1430 Gaular	308	43	155	111
1431 Jølster	258	27	133	98
1432 Førde	240	31	131	78
1433 Naustdal	224	36	94	94
1438 Bremanger	172	47	86	39
1439 Vågsøy	63	14	34	15
1441 Selje	105	21	56	28
1443 Eid	322	46	180	96
1444 Hornindal	115	14	61	40
1445 Gloppen	438	86	248	104
1449 Stryn	508	117	240	151

¹Det er ikkje gitt opp årsmmodell på alle traktorar.

Kjelde: Landbruksteljing 1989, Jordbruksteljing 1999, Statistisk sentralbyrå. **Meir informasjon:** <http://www.ssb.no/jt1999/>.

3.8. Firehjulstraktorar med tohjulstrekk, etter årsmmodell¹. Sogn og Fjordane. 1989 og 1999

	Talet på spesifiserte traktorar	Årsmmodell		
		-1969	1970-1979	1980-
1989	4 209	1 687	2 069	453
1999	2 919	874	1 583	463
1401 Flora	139	36	83	20
1411 Gulen	95	32	53	10
1412 Solund	18	:	12	:
1413 Hyllestad	118	32	59	27
1416 Høyanger	71	25	40	6
1417 Vik	87	19	55	13
1418 Balestrand	60	21	30	9
1419 Leikanger	14	:	6	:
1420 Sogndal	70	22	35	13
1421 Aurland	61	21	23	17
1422 Lærdal	158	37	69	52
1424 Årdal	11	:	7	:
1426 Luster	191	53	103	35
1428 Askvoll	185	53	108	24
1429 Fjaler	131	43	81	7
1430 Gaular	172	46	100	27
1431 Jølster	127	29	73	25
1432 Førde	113	23	75	15
1433 Naustdal	97	29	62	6
1438 Bremanger	91	23	57	11
1439 Vågsøy	70	23	35	12
1441 Selje	72	31	30	11
1443 Eid	159	54	81	24
1444 Hornindal	91	43	39	9
1445 Gloppen	276	90	138	49
1449 Stryn	244	79	131	35

¹Det er ikkje gitt opp årsmmodell på alle traktorar.

Kjelde: Landbruksteljing 1989, Jordbruksteljing 1999, Statistisk sentralbyrå. **Meir informasjon:** <http://www.ssb.no/jt1999/>.

3.9. Traktorar, etter talet på timar brukt siste 12 månader og motorstyrke. Sogn og Fjordane, 1999

	Talet på spesifiserte traktorar ¹	Talet på traktorar etter timar brukt siste 12 månader		
		1-99	100-399	400-
1999	8 236	2 842	4 445	950
1401 Flora	350	128	184	38
1411 Gulen	278	102	133	43
1412 Solund	39	:	19	:
1413 Hyllestad	206	67	124	15
1416 Høyanger	253	104	124	25
1417 Vik	376	117	207	52
1418 Balestrand	190	60	96	34
1419 Leikanger	102	38	60	4
1420 Sogndal	365	121	206	38
1421 Aurland	161	65	89	7
1422 Lærdal	248	95	132	21
1424 Årdal	32	:	19	:
1426 Luster	662	238	370	54
1428 Askvoll	365	145	196	25
1429 Fjaler	349	118	195	36
1430 Gaular	481	157	247	76
1431 Jølster	385	114	194	77
1432 Førde	352	105	202	46
1433 Naustdal	321	104	178	39
1438 Bremanger	263	95	148	20
1439 Vågsøy	133	57	64	12
1441 Selje	177	64	100	13
1443 Eid	481	157	267	57
1444 Hornindal	206	79	102	25
1445 Gloppen	714	232	381	100
1449 Stryn	752	253	409	90
Motorstyrke hk DIN				
- 39	918	655	255	8
40 - 59	3 567	1 620	1 816	131
60 - 79	2 929	508	1 936	484
80 - 99	751	51	404	295
100 -	73	8	33	32

¹Det er ikkje gitt opp motorstyrke og timar brukt på alle traktorar.

Kjelde: Jordbruksteljing 1999, Statistisk sentralbyrå. **Meir informasjon:** <http://www.ssb.no/ft1999/>.

3.10. Traktorar med firehjulstrekk, etter talet på timar brukt siste 12 månader og motorstyrke. Sogn og Fjordane. 1999

	Talet på spesifiserte traktorar ¹	Talet på traktorar etter timar brukt siste 12 månader		
		1-99	100-399	400-
1999	5 317	1 112	3 324	881
1401 Flora	211	43	133	35
1411 Gulen	183	35	108	40
1412 Solund	21	:	:	:
1413 Hyllestad	88	11	:	:
1416 Høyanger	182	47	112	23
1417 Vik	289	63	174	52
1418 Balestrand	129	29	72	28
1419 Leikanger	88	27	57	4
1420 Sogndal	295	75	:	:
1421 Aurland	100	29	64	7
1422 Lærdal	90	25	47	18
1424 Årdal	21	:	13	:
1426 Luster	471	114	307	50
1428 Askvoll	181	38	122	21
1429 Fjaler	219	43	145	31
1430 Gaular	308	48	187	73
1431 Jølster	258	43	142	73
1432 Førde	240	39	155	46
1433 Naustdal	224	40	:	:
1438 Bremanger	172	50	102	20
1439 Vågsøy	63	14	37	12
1441 Selje	105	21	75	9
1443 Eid	322	54	211	57
1444 Hornindal	115	22	:	:
1445 Gloppen	438	89	266	83
1449 Stryn	508	103	319	86
Motorstyrke hk DIN				
- 39	427	253	:	:
40 - 59	1 681	510	1 073	98
60 - 79	2 418	305	1 661	452
80 - 99	:	:	389	:
100 -	:	:	:	32

¹Det er ikkje gitt opp motorstyrke og timar brukt på alle traktorar.

Kjelde: Jordbruksteljing 1999, Statistisk sentralbyrå. **Meir informasjon:** <http://www.ssb.no/ft1999/>.

3.11. Traktorar med tohjulstrekk, etter talet på timar brukt siste 12 månader og motorstyrke. Sogn og Fjordane. 1999

	Talet på spesifiserte traktorar ¹	Talet på traktorar etter timar brukt siste 12 månader		
		1-99	100-399	400-
1999	2 919	1 730	1 121	69
1401 Flora	139	85	51	3
1411 Gulen	95	67	25	3
1412 Solund	18	:	:	:
1413 Hyllestad	118	56	:	:
1416 Høyanger	71	58	12	2
1417 Vik	87	54	33	-
1418 Balestrand	60	31	23	6
1419 Leikanger	14	11	3	-
1420 Sogndal	70	46	:	:
1421 Aurland	61	36	25	-
1422 Lærdal	158	70	85	3
1424 Årdal	11	:	6	:
1426 Luster	191	124	63	4
1428 Askvoll	185	107	74	4
1429 Fjaler	131	76	50	5
1430 Gaular	172	109	60	3
1431 Jølster	127	71	52	4
1432 Førde	113	66	47	-
1433 Naustdal	97	64	:	:
1438 Bremanger	91	45	46	-
1439 Vågsøy	70	43	27	-
1441 Selje	72	43	25	4
1443 Eid	159	103	56	-
1444 Hornindal	91	57	:	:
1445 Gloppen	276	143	116	17
1449 Stryn	244	150	90	4
Motorstyrke hk DIN				
- 39	490	401	:	:
40 - 59	1 886	1 110	743	33
60 - 79	511	203	275	32
80 - 99	:	:	15	:
100 -	:	:	:	-

¹Det er ikkje gitt opp motorstyrke og timar brukt på alle traktorar.

Kjelde: Jordbruksteljing 1999, Statistisk sentralbyrå. **Meir informasjon:** <http://www.ssb.no/jt1999/>.

3.12. Tohjulstraktorar og motorslåmaskinar. Sogn og Fjordane. 1989 og 1999

	Driftseiningar med tohjulstraktor	Talet på tohjulstraktorar	Driftseiningar med motorslåmaskin	Talet på motorslåmaskinar
1989	1 306	1 363
1999	528	552	4 639	5 082
1401 Flora	35	35	225	242
1411 Gulen	22	24	165	186
1412 Solund	17	18	37	43
1413 Hyllestad	22	23	125	134
1416 Høyanger	20	20	146	155
1417 Vik	29	29	229	256
1418 Balestrand	16	19	102	112
1419 Leikanger	8	8	84	95
1420 Sogndal	12	12	222	259
1421 Aurland	12	12	88	103
1422 Lærdal	6	6	89	96
1424 Årdal	:	:	20	22
1426 Luster	28	30	351	392
1428 Askvoll	49	55	204	225
1429 Fjaler	33	39	208	222
1430 Gaular	10	10	254	273
1431 Jølster	6	6	222	225
1432 Førde	11	12	195	212
1433 Naustdal	10	11	178	184
1438 Bremanger	50	52	182	203
1439 Vågsøy	28	29	82	89
1441 Selje	23	24	114	130
1443 Eid	17	19	268	299
1444 Hornindal	:	:	100	111
1445 Gloppen	25	21	359	382
1449 Stryn	32	33	390	435

Kjelde: Landbruksteljing 1989, Jordbruksteljing 1999, Statistisk sentralbyrå. Meir informasjon: <http://www.ssb.no/jt1999/>.

3.13. Skurtreskarar, etter årsmodell og breidde på skjerebordet. Sogn og Fjordane. 1989 og 1999

	Driftseinin- gar med skurtreskar	Talet på skurtres- karar	Skurtreskarar etter årsmodell			Skurtreskarar etter breidde på skjerebordet		
			-1979	1980-1989	1990-	-8 fot	9-10 fot	11- fot
1989 ¹	13	13	-
1999	13	12	9	3	-	10	:	:
1422 Lærdal	9	8	:	:	-	7	:	:
Andre kommuner i Sogn og Fjordane	4	4	:	:	-	3	:	:

¹ I 1989 blei det berre stilt spørsmål om talet på skurtreskarar.

Kjelde: Landbruksteljing 1989, Jordbruksteljing 1999, Statistisk sentralbyrå. Meir informasjon: <http://www.ssb.no/jt1999/>.

3.14. Åkersprøyter, etter årsmøll og bombreidde. Sogn og Fjordane. 1999

	Driftseiningar med åker- sprøyte	Talet på åkersprøyter	Åkersprøyter etter årsmøll			Åkersprøyter etter bombreidde		
			-1979	1980-1989	1990-	-6 meter	7-8 meter	9- meter
1999	1 581	1 076	220	554	302	871	134	72
1401 Flora	54	34	7	15	13	30	:	:
1411 Gulen	71	43	14	19	10	37	:	:
1412 Solund	:	:	:	:	:	:	:	:
1413 Hyllestad	36	26	6	14	7	23	3	-
1416 Høyanger	33	27	:	13	:	23	:	:
1417 Vik	66	57	11	33	13	50	:	:
1418 Balestrand	34	31	10	11	10	24	:	:
1419 Leikanger	11	11	:	6	:	10	:	:
1420 Sogndal	69	55	13	28	14	47	:	:
1421 Aurland	19	16	3	7	6	14	:	:
1422 Lærdal	78	70	12	38	21	21	24	25
1424 Årdal	:	:	:	:	:	:	:	:
1426 Luster	106	74	13	32	29	50	14	9
1428 Askvoll	63	46	8	28	11	40	:	:
1429 Fjaler	53	34	8	21	6	29	:	:
1430 Gaular	82	46	7	18	21	39	4	3
1431 Jølster	103	36	7	12	17	32	:	:
1432 Førde	37	30	8	11	11	25	:	:
1433 Naustdal	72	38	3	16	19	34	:	:
1438 Bremanger	28	15	:	5	:	15	:	:
1439 Vågsøy	16	15	4	11	-	13	:	:
1441 Selje	20	15	:	10	:	9	:	:
1443 Eid	114	76	17	41	19	65	7	4
1444 Hornindal	49	30	:	21	:	25	5	-
1445 Gloppen	215	154	27	92	35	129	18	7
1449 Stryn	145	98	17	55	27	86	6	5

Kjelde: Jordbruksteljing 1999, Statistisk sentralbyrå. Meir informasjon: <http://www.ssb.no/jt1999/>.

3.15. Driftseiningar med reiskapar til firehjulstraktor. Sogn og Fjordane. 1999

	Vendeplag	Teigplag, 1-3 skjer	Teigplag, 4 skjer eller fleire	Harv med stive/ fjorande tindar, trepunktmontert	Harv med stive/ fjorande tindar, slepemontert	Harv med roterande arbeidsorgan
1999	245	2 878	18	2 256	241	2 042
1401 Flora	-	107	3	76	16	55
1411 Gulen	4	106	-	70	:	84
1412 Solund	:	8	-	4	:	6
1413 Hyllestad	14	55	-	54	4	46
1416 Høyanger	10	100	-	69	10	70
1417 Vik	-	137	-	124	22	114
1418 Balestrand	8	60	-	46	6	42
1419 Leikanger	3	29	-	20	6	21
1420 Sogndal	5	115	-	100	6	93
1421 Aurland	:	69	-	56	8	43
1422 Lærdal	9	98	4	99	7	51
1424 Årdal	4	14	-	13	:	7
1426 Luster	58	222	:	222	16	164
1428 Askvoll	14	98	-	75	7	59
1429 Fjaler	21	114	-	90	12	85
1430 Gaular	:	217	-	168	12	120
1431 Jølster	11	170	:	150	15	99
1432 Førde	-	142	3	133	10	69
1433 Naustdal	14	122	:	135	11	60
1438 Bremanger	14	49	-	35	11	37
1439 Vågsøy	4	26	-	12	:	23
1441 Selje	15	36	:	16	6	23
1443 Eid	25	149	:	98	13	134
1444 Hornindal	4	90	-	58	7	78
1445 Gloppen	-	280	-	177	15	222
1449 Stryn	4	265	:	156	16	237

Kjelde: Jordbruksteljing 1999, Statistisk sentralbyrå. Meir informasjon: <http://www.ssb.no/jt1999/>.

3.16. Talet på reiskapar for firehjulstraktor. Sogn og Fjordane. 1999

	Vendeplog	Teigplog, 1-3 skjer	Teigplog, 4 skjer eller fleire	Harv med stive/ fjørønde tindar, trepunktsmontert	Harv med stive/ fjørønde tindar, slepemontert	Harv med roterande arbeidsorgan
1999	217	2 486	15	1 966	223	1 596
1401 Flora	-	99	:	76	14	48
1411 Gulen	4	85	-	58	:	70
1412 Solund	:	8	-	4	:	5
1413 Hyllestad	13	52	-	49	4	41
1416 Høyanger	11	85	-	61	10	58
1417 Vik	-	133	-	121	21	96
1418 Balestrand	8	60	-	44	6	36
1419 Leikanger	:	29	-	20	6	21
1420 Sogndal	5	105	-	86	6	73
1421 Aurland	:	67	-	56	8	43
1422 Lærdal	9	100	4	111	7	47
1424 Årdal	4	12	-	11	:	8
1426 Luster	52	200	:	194	15	123
1428 Askvoll	11	77	-	62	6	50
1429 Fjaler	18	95	-	76	11	74
1430 Gaular	:	176	-	141	12	85
1431 Jølster	8	121	:	117	12	60
1432 Førde	-	127	3	121	10	48
1433 Naustdal	11	99	:	119	10	40
1438 Bremanger	14	47	-	34	11	33
1439 Vågsøy	4	25	-	12	:	22
1441 Selje	14	31	:	14	6	23
1443 Eid	22	132	:	80	11	110
1444 Hornindal	3	56	-	36	5	48
1445 Gloppen	-	242	-	140	14	161
1449 Stryn	3	227	:	126	15	177

Kjelde: Jordbruksteljing 1999, Statistisk sentralbyrå. Meir informasjon: <http://www.ssb.no/jt1999/>.

3.17. Driftseiningar med reiskapar til firehjulstraktor. Sogn og Fjordane. 1999

	Sentrifugal- spreiar for handelskjødsel	Fôrhaustar	Slåmaskin med skive/ rotor	Høyvendar/ strengleggjar	Rundballe- presse	Rundballe- pakkar	Avlessar- vogn	Lessevogn/ pickupvogn
1999	3 470	3 588	972	1 541	508	398	1 100	242
1401 Flora	149	172	31	37	17	9	41	4
1411 Gulen	130	152	13	26	8	5	43	-
1412 Solund	11	:	:	:	-	-	-	-
1413 Hyllestad	102	116	10	18	7	6	14	-
1416 Høyanger	118	127	24	41	13	7	26	7
1417 Vik	155	172	38	80	22	12	77	11
1418 Balestrand	62	37	37	48	23	18	17	4
1419 Leikanger	39	:	14	27	9	4	-	4
1420 Sogndal	156	110	79	143	46	37	20	34
1421 Aurland	66	45	25	66	6	6	17	18
1422 Lærdal	99	43	83	84	19	34	33	11
1424 Årdal	12	11	6	15	:	:	4	4
1426 Luster	239	214	153	235	67	61	80	66
1428 Askvoll	151	183	28	28	34	30	51	5
1429 Fjaler	171	196	20	27	21	13	52	:
1430 Gaular	231	243	31	46	14	7	55	7
1431 Jølster	197	218	44	61	40	18	98	6
1432 Førde	164	171	26	51	20	14	58	6
1433 Naustdal	152	164	27	50	15	15	48	3
1438 Bremanger	105	136	16	31	7	7	19	3
1439 Vågsøy	52	70	:	:	:	:	8	:
1441 Selje	59	84	15	37	6	4	25	:
1443 Eid	184	206	48	77	26	18	74	7
1444 Hornindal	84	80	26	55	13	13	42	:
1445 Gloppen	293	319	84	112	17	14	98	15
1449 Stryn	289	300	87	127	52	44	100	22

Kjelde: Jordbruksteljing 1999, Statistisk sentralbyrå. Meir informasjon: <http://www.ssb.no/jt1999/>.

3.18. Talet på reiskapar for firehjulstraktor. Sogn og Fjordane. 1999

	Sentrifugal- spreiar for handelsgjød- sel	Fôrhaustar	Slåmaskin med skive/ rotor	Høyvendar/ strengleggjar	Rundballe- presse	Rundballe- pakkjar	Avlessar- vogn	Lessevogn/ pickupvogn
1999	2 977	3 748	794	1 426	308	245	1 119	219
1401 Flora	139	175	25	32	10	6	41	3
1411 Gulen	111	157	11	22	5	4	45	-
1412 Solund	11	:	:	:	-	-	-	-
1413 Hyllestad	95	124	8	18	5	4	14	-
1416 Høyanger	109	132	18	35	6	4	27	7
1417 Vik	130	180	31	77	11	7	78	9
1418 Balestrand	54	39	30	43	16	12	15	4
1419 Leikanger	39	:	14	27	4	2	-	4
1420 Sogndal	135	122	66	139	31	22	17	30
1421 Aurland	63	47	22	68	3	4	19	17
1422 Lærdal	92	44	69	84	15	21	32	11
1424 Årdal	10	12	5	18	:	:	4	4
1426 Luster	206	215	135	233	50	45	82	60
1428 Askvoll	134	188	21	24	12	9	54	5
1429 Fjaler	155	215	17	27	12	9	57	:
1430 Gaular	197	252	29	41	9	5	55	7
1431 Jølster	151	224	25	51	19	9	98	6
1432 Førde	151	189	24	47	11	9	62	6
1433 Naustdal	125	169	23	40	12	11	47	3
1438 Bremanger	98	140	14	29	6	6	19	:
1439 Vågsøy	48	71	:	:	:	:	8	:
1441 Selje	56	93	14	37	5	3	24	:
1443 Eid	159	212	41	72	17	10	77	7
1444 Hornindal	62	87	20	43	7	7	45	:
1445 Gloppen	228	327	62	93	13	12	99	10
1449 Stryn	219	316	66	108	25	23	101	20

Kjelde: Jordbruksteljing 1999, Statistisk sentralbyrå. Meir informasjon: <http://www.ssb.no/jt1999/>.

3.19. Driftseiningar med reiskapar til firehjulstraktor. Sogn og Fjordane. 1999

	Kombisåmaskin (korn/gjødsel)	Heilautomatisk potetopptakar	Frontlastar (lesseapparat)	Traktorhengar med plan, totalvekt inntil 6 tonn	Traktorhengar med plan, totalvekt 6 tonn og meir	Tankspreiar for blautgjødsel
1999	116	34	1 635	3 021	277	2 115
1401 Flora	-	-	48	123	15	82
1411 Gulen	3	:	43	113	11	89
1412 Solund	-	-	6	9	-	:
1413 Hyllestad	:	-	19	81	5	49
1416 Høyanger	3	-	38	69	8	70
1417 Vik	-	:	77	158	13	85
1418 Balestrand	-	:	50	60	6	35
1419 Leikanger	-	-	16	21	:	:
1420 Sogndal	-	-	100	140	11	50
1421 Aurland	5	-	44	50	7	15
1422 Lærdal	17	14	102	102	4	32
1424 Årdal	-	-	9	13	-	:
1426 Luster	35	7	205	250	22	127
1428 Askvoll	5	-	52	134	12	104
1429 Fjaler	-	-	40	134	14	123
1430 Gaular	7	-	97	230	19	144
1431 Jølster	-	-	50	151	14	152
1432 Førde	-	:	56	121	15	114
1433 Naustdal	-	-	51	118	8	129
1438 Bremanger	:	-	27	66	6	66
1439 Vågsøy	:	-	16	30	4	28
1441 Selje	-	:	34	47	:	39
1443 Eid	7	-	83	165	21	122
1444 Hornindal	-	-	51	55	7	59
1445 Gloppen	-	:	126	270	22	204
1449 Stryn	30	5	195	311	29	190

Kjelde: Jordbruksteljing 1999, Statistisk sentralbyrå. Meir informasjon: <http://www.ssb.no/jt1>

3.20. Talet på reiskapar for firehjulstraktor. Sogn og Fjordane. 1999

	Kombisåmaskin (korn/gjødsel)	Heilautomatisk potetopptakar	Frontlastar (lesseapparat)	Traktorhengar med plan, totalvekt inntil 6 tonn	Traktorhengar med plan, totalvekt 6 tonn og meir	Tankspreiar for blautgjødsel
1999	63	26	1 718	3 128	244	1 786
1401 Flora	-	-	48	133	14	70
1411 Gulen	:	:	44	116	12	81
1412 Solund	-	-	6	9	-	:
1413 Hyllestad	:	-	19	83	5	42
1416 Høyanger	:	-	40	75	8	56
1417 Vik	-	:	77	162	14	78
1418 Balestrand	-	:	53	66	6	31
1419 Leikanger	-	-	16	21	:	:
1420 Sogndal	-	-	104	138	9	41
1421 Aurland	4	-	48	57	7	15
1422 Lærdal	12	12	121	104	4	23
1424 Årdal	-	-	11	15	-	:
1426 Luster	16	7	221	258	20	112
1428 Askvoll	:	-	55	144	13	92
1429 Fjaler	-	-	41	142	10	111
1430 Gaular	3	-	97	239	13	120
1431 Jølster	-	-	50	144	8	121
1432 Førde	-	:	62	126	15	106
1433 Naustdal	-	-	54	117	8	102
1438 Bremanger	:	-	30	68	6	54
1439 Vågsøy	:	-	16	31	4	28
1441 Selje	-	:	36	47	:	34
1443 Eid	5	-	85	174	14	103
1444 Hornindal	-	-	53	54	7	43
1445 Gloppen	-	:	124	278	19	173
1449 Stryn	16	:	206	330	28	146

Kjelde: Jordbruksteljing 1999, Statistisk sentralbyrå. Meir informasjon: <http://www.ssb.no/ft1999/>.

3.21. Driftseiningar med leigekøyring for andre mot betaling siste 12 månader. Sogn og Fjordane. 1999

	Driftseiningar med leige- køyring for andre mot betaling	Pløying/ harving	Såing/ planting	Sprøyting	Tresking	Slått av grovfôr med slå- maskin/ fôrhaustar	Pressing/ pakking av halm/ grovfôr	Spreiing av husdyr- gjødsel	Utkøyring av skogs- virke med landbruks- traktor	Anna leigekøyring med land- brukstraktor (t.d. snø- brøyting)
1999	717	67	41	57	:	143	179	78	81	415
1401 Flora	34	:	:	-	:	3	4	:	3	28
1411 Gulen	23	3	:	-	-	3	4	3	:	14
1412 Solund	:	-	-	-	-	-	-	-	-	:
1413 Hyllestad	14	:	:	:	-	4	3	3	4	4
1416 Høyanger	34	:	:	:	-	4	3	4	:	21
1417 Vik	31	4	:	3	-	3	8	3	6	16
1418 Balestrand	22	5	-	:	-	5	9	:	3	12
1419 Leikanger	3	-	-	-	-	-	:	:	-	3
1420 Sogndal	32	:	-	:	-	6	8	:	3	20
1421 Aurland	14	:	-	:	-	:	:	-	-	12
1422 Lærdal	22	:	4	4	:	4	9	:	:	7
1424 Årdal	:	:	-	:	-	-	-	-	:	:
1426 Luster	57	:	:	:	-	10	22	3	4	33
1428 Askvoll	23	:	4	5	-	10	6	:	-	12
1429 Fjaler	29	-	:	-	-	9	6	6	:	17
1430 Gaular	33	:	3	-	-	6	9	7	5	18
1431 Jølster	37	:	:	:	-	6	13	9	5	18
1432 Førde	38	8	6	3	-	8	7	7	6	21
1433 Naustdal	30	6	:	:	-	9	10	5	5	13
1438 Bremanger	18	-	-	-	-	:	:	-	4	13
1439 Vågsøy	5	-	-	:	-	-	:	:	:	5
1441 Selje	13	3	-	3	-	4	3	:	-	8
1443 Eid	57	4	3	6	-	10	16	3	8	37
1444 Hornindal	16	:	:	4	-	3	7	-	3	9
1445 Gloppen	56	6	5	6	-	15	9	7	5	35
1449 Stryn	71	7	4	5	-	19	17	8	10	35

Kjelde: Jordbruksteljing 1999, Statistisk sentralbyrå. Meir informasjon: <http://www.ssb.no/ft1999/>.

3.22. Driftseiningar med innleige av maskinar med førar mot betaling siste 12 månader. Sogn og Fjordane. 1999

	Driftsein- gar med innleige av maskinar med førar mot betaling	Pløying/ harving	Såing/ planting	Sprøyting	Tresking	Slått av grovfôr med slå- maskin/ fôrhaustar	Pressing/ pakking av halm/ grovfôr	Spreiing av husdyr- gjødsel	Utkøyring av skogs- virke med landbruks- traktor	Anna leigekøy- ring med land- brukstraktor (t.d. snø- brøyting)
1999.....	1 615	95	87	114	8	446	1 156	220	55	128
1401 Flora.....	35	:	:	-	-	17	21	6	:	:
1411 Gulen.....	27	4	:	:	-	6	9	5	-	6
1412 Solund.....	3	-	-	-	-	3	-	-	-	-
1413 Hyllestad.....	22	:	:	-	-	7	12	5	-	:
1416 Høyanger.....	23	3	-	:	-	7	9	6	-	5
1417 Vik.....	64	3	:	10	-	10	49	:	3	-
1418 Balestrand.....	38	:	-	:	-	13	28	:	6	4
1419 Leikanger.....	12	-	-	-	-	3	9	:	-	:
1420 Sogndal.....	65	:	:	5	-	25	52	4	-	4
1421 Aurland.....	15	-	-	:	-	3	13	-	-	:
1422 Lærdal.....	63	:	3	:	7	8	51	5	-	12
1424 Årdal.....	7	:	-	-	-	-	5	:	-	-
1426 Luster.....	124	11	12	3	-	38	102	10	6	14
1428 Askvoll.....	36	:	4	7	-	10	17	4	-	7
1429 Fjaler.....	51	-	3	:	-	10	30	10	:	4
1430 Gaular.....	79	:	3	9	-	23	38	30	5	9
1431 Jølster.....	99	4	7	5	-	29	66	12	:	8
1432 Førde.....	59	5	3	6	-	16	33	9	6	3
1433 Naustdal.....	66	:	3	8	-	15	52	4	:	:
1438 Bremanger.....	14	-	-	-	-	5	4	3	3	:
1439 Vågsøy.....	9	-	-	:	-	6	6	:	:	-
1441 Selje.....	43	4	:	4	-	9	33	:	-	:
1443 Eid.....	128	:	6	7	-	36	103	7	:	9
1444 Hornindal.....	66	:	:	7	-	14	56	4	6	5
1445 Gloppen.....	266	33	27	14	:	70	209	63	5	12
1449 Stryn.....	201	11	6	18	:	63	149	23	8	16

Kjelde: Jordbruksteljing 1999, Statistisk sentralbyrå. Meir informasjon: <http://www.ssb.no/ft1999/>.

3.23. Driftseiningar som driv med maskinsamarbeid/bytearbeid med maskinar utan betaling siste 12 månader. Sogn og Fjordane. 1999

	Driftsein- gar med maskin- samarbeid/ bytearbeid med maski- nar utan betaling	Pløying/ harving	Såing/ planting	Sprøyting	Tresking	Slått av grovfôr med slå- maskin/ fôrhaustar	Pressing/ pakking av halm/ grovfôr	Spreiing av husdyr- gjødsl	Utkøyring av skogs- virke med landbruks- traktor	Anna leigekøy- ring med land- brukstraktor (t.d. snø- brøyting)
1999	1 275	399	270	258	4	423	325	391	96	239
1401 Flora	47	10	:	14	-	22	9	21	4	9
1411 Gulen	41	12	6	11	-	9	4	22	3	9
1412 Solund	:	:	-	-	-	:	-	:	-	:
1413 Hyllestad	24	3	3	3	-	12	:	5	:	:
1416 Høyanger	45	15	11	5	-	10	6	16	4	7
1417 Vik	79	46	23	11	-	24	10	20	5	13
1418 Balestrand	32	9	5	5	-	18	16	7	3	3
1419 Leikanger	16	4	:	:	-	6	9	:	3	5
1420 Sogndal	75	20	5	11	-	31	37	18	4	13
1421 Aurland	30	3	7	3	-	8	7	11	-	7
1422 Lærdal	42	5	9	7	4	11	17	10	-	11
1424 Årdal	:	:	-	:	-	5	4	:	:	:
1426 Luster	106	31	22	9	-	48	45	22	5	17
1428 Askvoll	54	16	11	12	-	17	28	10	3	8
1429 Fjaler	44	13	8	7	-	17	6	15	3	9
1430 Gaular	57	18	19	12	-	22	9	18	4	14
1431 Jølster	74	23	11	16	-	24	18	21	4	13
1432 Førde	46	21	16	18	-	15	11	13	5	8
1433 Naustdal	45	9	11	6	-	13	9	18	:	6
1438 Bremanger	28	11	3	7	-	6	:	13	:	:
1439 Vågsøy	14	4	-	:	-	:	-	5	:	3
1441 Selje	30	5	6	7	-	18	10	5	-	4
1443 Eid	99	35	20	27	-	32	15	37	16	26
1444 Hornindal	22	7	:	4	-	4	7	5	-	-
1445 Gloppen	108	44	37	30	-	16	13	41	8	25
1449 Stryn	105	34	33	27	-	32	29	33	14	22

Kjelde: Jordbruksteljing 1999, Statistisk sentralbyrå. **Meir informasjon:** <http://www.ssb.no/jt1999/>.

3.24. Driftseiningar med vatningsanlegg, vatningsutstyr, vasskjelder og del av areal som kan vatnast. Sogn og Fjordane. 1989 og 1999

	Driftseiningar med vatningsanlegg	Areal som kan vatnast	Driftseiningar etter vatningsutstyr			Driftseiningar etter vasskjelde			Driftseiningar etter kor stor del arealet som kan vatnast				
			Vatningsvogn	Røyr/slange med spreiarar	Dryppvatning	Elv, bekk mv.	Innsjø, tjern	Grunnvatn	-24 prosent	25-49 prosent	50-74 prosent	75-99 prosent	100 prosent
1989	1 379	58 363	217	304	315	209	334
1999	1 435	75 515	258	1 255	106	1 216	205	98	175	359	384	198	319
1401 Flora	29	1 887	3	27	-	24	6	-	4	7	8	3	7
1411 Gulen	24	1 189	5	21	:	20	4	:	6	10	4	-	4
1412 Solund	6	190	:	5	-	:	4	-	4	-	-	:	:
1413 Hyllestad	19	1 262	8	15	-	9	8	:	:	4	6	6	:
1416 Høyanger	37	1 902	10	29	-	33	4	-	-	11	19	3	4
1417 Vik	97	3 396	4	91	14	79	14	6	17	31	25	13	11
1418 Balestrand	61	2 353	7	56	8	53	4	4	7	18	15	4	17
1419 Leikanger	73	2 067	:	71	7	72	:	:	13	14	10	11	25
1420 Sogndal	110	4 711	8	97	25	95	27	5	13	21	27	17	32
1421 Aurland	72	3 553	19	65	:	69	-	6	5	11	18	14	24
1422 Lærdal	110	8 859	63	82	-	104	-	13	4	8	20	23	55
1424 Årdal	15	695	:	14	4	13	-	:	:	:	6	3	5
1426 Luster	187	7 454	35	154	13	161	21	17	39	51	46	19	32
1428 Askvoll	10	618	3	7	:	7	3	:	:	4	:	:	3
1429 Fjaler	25	2 069	10	20	-	19	11	:	:	:	9	6	6
1430 Gaular	53	4 190	15	46	-	38	17	:	3	11	21	10	8
1431 Jølster	43	3 044	5	40	-	35	14	-	5	13	16	4	5
1432 Førde	35	2 806	9	31	-	27	9	-	:	8	11	:	11
1433 Naustdal	36	2 849	6	34	-	32	4	3	:	7	14	:	8
1438 Bremanger	10	449	:	9	-	9	:	-	:	5	:	:	:
1439 Vågsøy	5	131	-	5	-	:	-	-	:	:	:	-	-
1441 Selje	11	664	5	7	-	7	:	:	-	8	:	-	:
1443 Eid	48	2 306	3	44	:	39	9	:	7	15	15	6	5
1444 Hornindal	13	726	3	11	-	12	:	-	:	5	5	:	-
1445 Gloppen	157	8 166	14	146	11	112	26	29	24	36	48	20	29
1449 Stryn	149	7 979	16	128	15	140	14	:	15	55	35	21	23

Kjelde: Landbruksteljing 1989, Jordbruksteljing 1999, Statistisk sentralbyrå. Meir informasjon: <http://www.ssb.no/ft1999/>.

3.25. Driftsbygningar. Sogn og Fjordane. 1989 og 1999

	I alt ¹	Med husdyrrom og grovførlager	Med husdyrrom utan grovførlager	Andre driftsbygningar	Areal av drifts- bygningar i alt	Talet på driftsbygningar ikkje i bruk	Areal av drifts- bygningar ikkje i bruk
1989	12 570	7 233	754	4 583	1 763 134
1999	8 607	4 897	878	2 740	1 541 614	585	60 027
1401 Flora	402	248	46	106	60 029	25	2 438
1411 Gulen	288	183	37	61	55 685	14	1 385
1412 Solund	69	43	12	13	8 420	3	410
1413 Hyllestad	198	133	8	57	31 456	4	293
1416 Høyanger	263	158	21	83	45 888	5	345
1417 Vik	392	240	32	120	71 573	30	3 053
1418 Balestrand	207	91	29	84	33 511	32	3 537
1419 Leikanger	122	58	9	55	16 238	7	823
1420 Sogndal	444	197	27	195	66 007	53	4 249
1421 Aurland	198	97	18	74	29 733	9	610
1422 Lærdal	253	95	28	126	50 181	22	3 250
1424 Årdal	37	21	:	:	5 786	3	330
1426 Luster	699	370	50	272	116 599	64	5 322
1428 Askvoll	362	215	38	107	62 248	14	986
1429 Fjaler	375	221	40	114	63 755	24	3 119
1430 Gaular	441	283	40	116	90 958	32	3 270
1431 Jølster	383	247	28	104	84 184	18	1 319
1432 Førde	350	204	42	104	70 817	11	872
1433 Naustdal	302	183	40	79	58 640	12	1 050
1438 Bremanger	273	200	20	53	37 099	19	2 477
1439 Vågsøy	136	97	:	:	18 704	3	180
1441 Selje	189	132	26	31	26 720	10	794
1443 Eid	544	267	72	188	95 942	35	3 197
1444 Hornindal	157	121	8	28	36 264	8	1 110
1445 Gloppen	796	387	133	271	160 642	65	9 543
1449 Stryn	727	406	70	248	144 535	63	6 065

¹Ikke alle bygningar har opplysningar om kva dei blir nytta til.

Kjelde: Landbruksteljing 1989, Jordbruksteljing 1999, Statistisk sentralbyrå. **Meir informasjon:** <http://www.ssb.no/jt1999/>.

3.26. Driftsbygningar, etter storleik på grunnflate. Sogn og Fjordane. 1999

	I alt ¹	-49 m ²	50-99 m ²	100-199 m ²	200-299 m ²	300-399 m ²	400-499 m ²	500- m ²
1999	8 607	793	1 677	2 829	1 766	898	334	218
1401 Flora	402	42	114	136	69	24	7	8
1411 Gulen	288	22	43	96	69	32	10	9
1412 Solund	69	11	23	23	8	:	:	:
1413 Hyllestad	198	15	42	80	40	20	:	:
1416 Høyanger	263	29	47	85	60	32	4	5
1417 Vik	392	38	76	126	82	40	22	8
1418 Balestrand	207	22	56	62	29	18	13	4
1419 Leikanger	122	22	33	37	24	:	:	:
1420 Sogndal	444	66	91	121	79	45	11	6
1421 Aurland	198	31	47	52	38	15	:	:
1422 Lærdal	253	28	36	74	62	28	11	10
1424 Årdal	37	4	10	12	7	:	:	:
1426 Luster	699	59	149	227	155	73	22	7
1428 Askvoll	362	42	77	122	58	39	8	14
1429 Fjaler	375	32	78	143	71	35	10	6
1430 Gaular	441	35	43	154	103	66	22	16
1431 Jølster	383	19	53	120	77	60	38	12
1432 Førde	350	23	64	122	73	38	18	12
1433 Naustdal	302	19	48	105	74	32	16	8
1438 Bremanger	273	26	61	128	43	14	:	:
1439 Vågsøy	136	11	41	59	18	5	:	:
1441 Selje	189	19	58	68	28	12	4	-
1443 Eid	544	41	104	193	110	43	21	15
1444 Hornindal	157	10	19	43	36	30	12	7
1445 Gloppen	796	60	147	234	176	103	36	35
1449 Stryn	727	67	117	207	177	89	43	24

¹Det er ikkje gitt opp storleik på alle bygningar.

Kjelde: Jordbruksteljing 1999, Statistisk sentralbyrå. **Meir informasjon:** <http://www.ssb.no/jt1999/>.

3.27. Driftsbygningar, etter byggjeår. Sogn og Fjordane. 1999

	Driftsbygningar i alt ¹	Byggjeår						Driftsbygningar ombygd eller utvida 1990-1999
		-1949	1950-1959	1960-1969	1970-1979	1980-1989	1990-	
1999	8 607	3 658	754	711	1 027	1 561	804	1 486
1401 Flora	402	178	34	46	37	63	42	78
1411 Gulen	288	108	14	30	49	57	23	57
1412 Solund	69	36	:	:	6	13	:	:
1413 Hyllestad	198	80	14	14	25	39	26	22
1416 Høyanger	263	115	24	17	26	53	27	41
1417 Vik	392	149	35	30	64	80	34	86
1418 Balestrand	207	109	16	12	12	34	21	35
1419 Leikanger	122	82	11	12	3	6	8	15
1420 Sogndal	444	208	44	30	36	67	34	76
1421 Aurland	198	89	11	12	13	47	17	19
1422 Lærdal	253	94	36	24	22	45	28	43
1424 Årdal	37	17	:	:	3	11	:	:
1426 Luster	699	263	55	55	83	161	75	98
1428 Askvoll	362	141	33	28	53	68	37	66
1429 Fjaler	375	159	32	26	48	74	36	60
1430 Gaular	441	173	58	38	53	65	52	100
1431 Jølster	383	146	37	30	62	70	34	64
1432 Førde	350	140	28	27	37	75	43	91
1433 Naustdal	302	86	29	37	45	76	29	48
1438 Bremanger	273	157	24	21	15	31	25	51
1439 Vågsøy	136	67	12	21	8	16	12	20
1441 Selje	189	103	16	18	12	28	12	42
1443 Eid	544	238	36	50	57	95	51	99
1444 Hornindal	157	80	14	8	23	18	14	36
1445 Gloppen	796	325	64	65	136	136	65	115
1449 Stryn	727	315	71	54	99	133	52	114

¹Det er ikkje gitt opp byggjeår på alle bygningar.

Kjelde: Jordbruksteljing 1999, Statistisk sentralbyrå. Meir informasjon: <http://www.ssb.no/jt1999/>.

3.28. Driftsbygningar, etter siste ombyggingsår/påbyggingsår. Sogn og Fjordane. 1999

	I alt ¹	Ombyggingsår/påbyggingsår				
		-1959	1960-1969	1970-1979	1980-1989	1990-
1999	3 781	235	251	555	1 254	1 486
1401 Flora	178	11	12	28	49	78
1411 Gulen	139	5	7	21	49	57
1412 Solund	21	-	:	:	9	:
1413 Hyllestad	68	9	7	11	19	22
1416 Høyanger	110	4	10	20	35	41
1417 Vik	169	6	8	23	46	86
1418 Balestrand	86	8	6	13	24	35
1419 Leikanger	52	13	5	7	12	15
1420 Sogndal	188	12	12	27	61	76
1421 Aurland	61	:	:	8	25	19
1422 Lærdal	100	5	7	11	34	43
1424 Årdal	14	3	:	:	5	:
1426 Luster	261	15	9	31	108	98
1428 Askvoll	154	6	12	19	51	66
1429 Fjaler	161	12	12	32	45	60
1430 Gaular	238	12	22	22	82	100
1431 Jølster	188	7	3	37	77	64
1432 Førde	173	4	5	16	57	91
1433 Naustdal	112	6	7	13	38	48
1438 Bremanger	158	13	9	22	63	51
1439 Vågsøy	69	:	:	14	23	20
1441 Selje	99	8	10	13	26	42
1443 Eid	242	14	20	32	77	99
1444 Hornindal	82	11	4	4	27	36
1445 Gloppen	343	20	29	72	107	115
1449 Stryn	315	22	20	54	105	114

¹Omfattar spesifiserte bygningar med ombyggingsår/påbyggingsår.

Kjelde: Jordbruksteljing 1999, Statistisk sentralbyrå. Meir informasjon: <http://www.ssb.no/jt1999/>.

3.29. Driftseiningar med driftsbygningar, etter kva formål bygningane er nytta til¹. Sogn og Fjordane. 1999

	Storfe	Sau	Svin	Fjørfe	Grovfôr- lager	Reiskaps- rom	Lager for plante- produksjon	Andre jord- og hage- bruksformål	Andre formål
1999	3 107	3 225	308	206	4 909	3 763	432	683	576
1401 Flora	151	178	20	14	243	155	11	24	30
1411 Gulen	126	102	6	12	175	114	11	19	10
1412 Solund	14	40	:	3	41	15	:	3	3
1413 Hyllestad	102	56	3	11	130	78	4	12	8
1416 Høyanger	103	88	:	5	151	147	6	19	30
1417 Vik	122	186	8	8	238	168	17	28	19
1418 Balestrand	59	79	3	3	89	83	13	27	18
1419 Leikanger	12	57	3	:	57	53	15	25	6
1420 Sogndal	102	147	19	13	203	217	43	78	39
1421 Aurland	21	80	5	:	99	65	5	18	35
1422 Lærdal	46	86	8	5	107	121	43	36	21
1424 Årdal	5	15	-	:	19	20	:	6	3
1426 Luster	202	236	18	12	387	340	39	49	37
1428 Askvoll	136	149	4	5	213	172	11	23	16
1429 Fjaler	154	142	13	4	222	155	5	26	24
1430 Gaular	211	184	13	11	286	264	17	23	28
1431 Jølster	179	135	12	7	249	164	14	16	31
1432 Førde	143	142	17	11	206	134	13	17	12
1433 Naustdal	149	107	14	8	178	124	8	12	12
1438 Bremanger	104	136	4	7	197	168	8	16	21
1439 Vågsøy	55	64	:	:	95	57	6	13	11
1441 Selje	69	101	3	9	123	65	4	9	18
1443 Eid	184	179	20	13	262	213	29	49	26
1444 Hornindal	79	75	5	6	115	70	12	8	7
1445 Gloppen	284	217	58	23	406	273	35	58	54
1449 Stryn	295	244	47	8	418	328	62	69	57

¹Ikkje alle bygningar har opplysningar om kva dei blir nytta til.

Kjelde: Jordbruksteljing 1999, Statistisk sentralbyrå. **Meir informasjon:** <http://www.ssb.no/jt1999/>.

3.30. Driftsbygningar, etter kva formål bygningane er nytta til¹. Sogn og Fjordane. 1999

	Storfe	Sau	Svin	Fjørfe	Grovfôr- lager	Reiskaps- rom	Lager for plante- produksjon	Andre jord- og hage- bruksformål	Andre formål
1999	3 426	3 440	318	209	5 322	4 718	463	870	704
1401 Flora	168	191	20	14	263	198	11	30	35
1411 Gulen	139	114	6	13	190	131	11	21	11
1412 Solund	14	46	:	3	46	17	:	4	6
1413 Hyllestad	106	58	3	12	138	98	4	17	8
1416 Høyanger	111	92	:	5	168	193	6	26	37
1417 Vik	132	204	8	8	266	216	17	31	19
1418 Balestrand	72	84	3	3	99	115	13	35	24
1419 Leikanger	13	64	3	:	67	66	16	33	6
1420 Sogndal	112	161	19	13	229	268	48	114	49
1421 Aurland	22	89	5	:	113	80	5	32	50
1422 Lærdal	48	95	9	5	112	150	48	48	23
1424 Årdal	5	18	-	:	21	27	:	7	3
1426 Luster	225	249	20	12	431	406	43	62	50
1428 Askvoll	155	157	4	6	223	210	12	24	19
1429 Fjaler	161	151	13	4	235	193	5	33	24
1430 Gaular	229	192	13	11	304	303	17	31	31
1431 Jølster	188	139	12	7	255	205	14	18	42
1432 Førde	156	147	17	11	215	173	14	21	16
1433 Naustdal	162	115	14	8	195	158	9	15	13
1438 Bremanger	113	145	4	7	204	190	8	17	21
1439 Vågsøy	59	65	:	:	101	69	6	14	12
1441 Selje	76	114	3	9	139	82	4	14	20
1443 Eid	212	189	20	13	288	294	31	56	32
1444 Hornindal	88	76	5	6	128	84	12	9	7
1445 Gloppen	334	230	63	23	437	362	38	79	74
1449 Stryn	326	255	49	8	455	430	70	79	72

¹Ikkje alle bygningar har opplysningar om kva dei blir nytta til.

Kjelde: Jordbruksteljing 1999, Statistisk sentralbyrå. **Meir informasjon:** <http://www.ssb.no/jt1999/>.

3.31. Driftseiningar med høytørke, naudstraumsaggregat og brannvarslingsanlegg. Sogn og Fjordane. 1989 og 1999

	Driftseiningar med høytørke	Driftseiningar med naudstraumsaggregat	Driftseiningar med brannvarslingsanlegg ¹
1989	557
1999	906	993	110
1401 Flora	26	52	6
1411 Gulen	9	31	9
1412 Solund	5	4	-
1413 Hyllestad	17	15	4
1416 Høyanger	14	35	:
1417 Vik	60	21	3
1418 Balestrand	21	22	:
1419 Leikanger	35	:	:
1420 Sogndal	119	32	5
1421 Aurland	52	6	6
1422 Lærdal	54	4	:
1424 Årdal	14	:	-
1426 Luster	133	59	12
1428 Askvoll	9	57	5
1429 Fjaler	14	37	:
1430 Gaular	18	78	5
1431 Jølster	22	49	4
1432 Førde	26	55	3
1433 Naustdal	19	59	3
1438 Bremanger	25	57	6
1439 Vågsøy	9	12	:
1441 Selje	22	20	:
1443 Eid	45	72	8
1444 Hornindal	29	15	:
1445 Gloppen	47	97	12
1449 Stryn	62	100	6

¹Gjeld berre driftseiningar med husdyr.

Kjelde: Landbruksteljing 1989, Jordbruksteljing 1999, Statistisk sentralbyrå. **Meir informasjon:** <http://www.ssb.no/jt1999/>.

3.32. Tal driftseiningar med kufjøs i bruk eller i brukbar stand, husdyr, gjødsellager og talle. Sogn og Fjordane. 1999

	Driftseiningar med kufjøs			Talet på kuplassar		Driftseiningar med husdyr	Driftseiningar med blaut-gjødsellager	Driftseiningar med fast-gjødsellager	Driftseiningar med talle/djupstrø
	I alt	Båsfjøs	Lausdrifts-fjøs	Båsplassar	Lausdrifts-plassar				
1999	2 486	2 422	80	34 239	1 322	4 710	2 739	2 131	595
1401 Flora	101	96	5	1 081	72	237	118	114	49
1411 Gulen	106	102	4	1 303	77	170	107	69	7
1412 Solund	7	7	-	80	-	41	10	35	3
1413 Hyllestad	79	78	:	970	:	127	79	47	9
1416 Høyanger	76	75	:	1 019	:	156	107	55	7
1417 Vik	97	91	6	1 387	97	222	108	105	27
1418 Balestrand	37	33	4	583	78	91	48	52	13
1419 Leikanger	7	7	-	54	-	47	:	40	8
1420 Sogndal	76	74	:	933	:	182	72	106	27
1421 Aurland	11	11	:	103	:	85	18	61	14
1422 Lærdal	31	31	:	429	:	97	45	63	30
1424 Årdal	4	4	-	52	-	15	:	15	3
1426 Luster	160	155	8	2 103	115	330	162	193	33
1428 Askvoll	116	115	:	1 579	:	219	123	113	15
1429 Fjaler	130	125	7	1 696	106	217	164	60	11
1430 Gaular	173	165	8	2 438	133	276	197	96	35
1431 Jølster	166	163	3	2 657	48	242	188	87	4
1432 Førde	126	125	:	1 831	:	211	138	77	27
1433 Naustdal	123	122	:	1 726	:	180	136	50	16
1438 Bremanger	77	77	-	717	-	194	85	109	17
1439 Vågsøy	35	35	:	385	:	93	35	60	11
1441 Selje	46	46	-	490	-	129	47	88	11
1443 Eid	145	142	8	2 107	112	275	154	137	45
1444 Hornindal	72	70	:	1 107	:	109	63	39	26
1445 Gloppen	241	233	8	3 786	190	376	272	132	46
1449 Stryn	244	240	4	3 623	48	389	258	128	101

Kjelde: Jordbruksteljing 1999, Statistisk sentralbyrå. **Meir informasjon:** <http://www.ssb.no/jt1999/>.

3.33. Driftseiningar med blautgjødsellager og fastgjødsellager. Sogn og Fjordane. 1999

	Blautgjødsel				Fastgjødsel			
	I alt	1-9 månader	10-11 månader	12 månader eller lenger	I alt	1-9 månader	10-11 månader	12 månader eller lenger
1999	2 739	931	936	872	2 131	892	299	940
1401 Flora	118	51	40	27	114	56	18	40
1411 Gulen	107	31	40	36	69	29	9	31
1412 Solund	10	:	:	4	35	8	6	21
1413 Hyllestad	79	37	16	26	47	32	:	:
1416 Høyanger	107	39	32	36	55	28	5	22
1417 Vik	108	31	50	27	105	33	12	60
1418 Balestrand	48	22	10	16	52	25	5	22
1419 Leikanger	:	:	:	:	40	18	3	19
1420 Sogndal	72	23	25	24	106	35	8	63
1421 Aurland	18	5	3	10	61	14	5	42
1422 Lærdal	45	14	11	20	63	29	11	23
1424 Årdal	:	:	:	:	15	7	:	:
1426 Luster	162	44	57	61	193	68	26	99
1428 Askvoll	123	60	53	10	113	51	32	30
1429 Fjaler	164	63	44	57	60	33	6	21
1430 Gaular	197	56	58	83	96	30	14	52
1431 Jølster	188	68	70	50	87	39	12	36
1432 Førde	138	44	56	38	77	28	16	33
1433 Naustdal	136	47	49	40	50	20	5	25
1438 Bremanger	85	37	26	22	109	56	16	37
1439 Vågsøy	35	16	6	13	60	28	9	23
1441 Selje	47	23	15	9	88	61	5	22
1443 Eid	154	59	59	36	137	47	24	66
1444 Hornindal	63	6	20	37	39	19	7	13
1445 Gloppen	272	75	109	88	132	49	18	65
1449 Stryn	258	74	84	100	128	49	22	57

Kjelde: Jordbruksteljing 1999, Statistisk sentralbyrå. Meir informasjon: <http://www.ssb.no/ft1999/>.

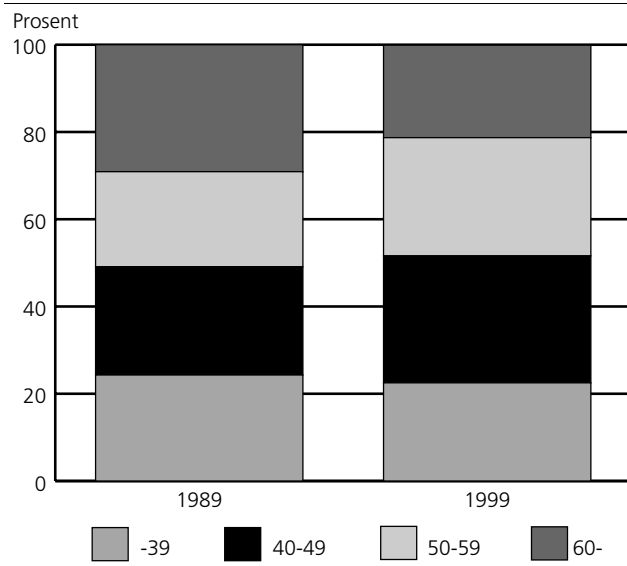
4. Utdanning, tilleggsnæringar, arbeidsforbruk

Ekteskapeleg status og alder

I Sogn og Fjordane fylke var det i 1999 5 246 driftseiningar med personlege brukarar som var oppgavepliktige til Jordbruksteljing 1999. I 1989 var det tilsvarende talet 7 088. Referanseperson er den av brukarane som er hovudansvarleg for drifta, og som søker produksjonstilskott. 4 483 av referansepersonane var menn og 763 var kvinner.

Sidan 1969 har gjennomsnittsalderen til referansepersonen gått ned. Frå 1989 til 1999 vart det færre brukarar i den yngste og i dei eldste aldersgruppene, medan delen brukarar i gruppene 40-49 år og 50-59 år har auka med høvesvis 4 og 5 prosenteningar.

Figur 4.1. Referansepersonar¹, etter alder. Sogn og Fjordane. 1989 og 1999. Prosent

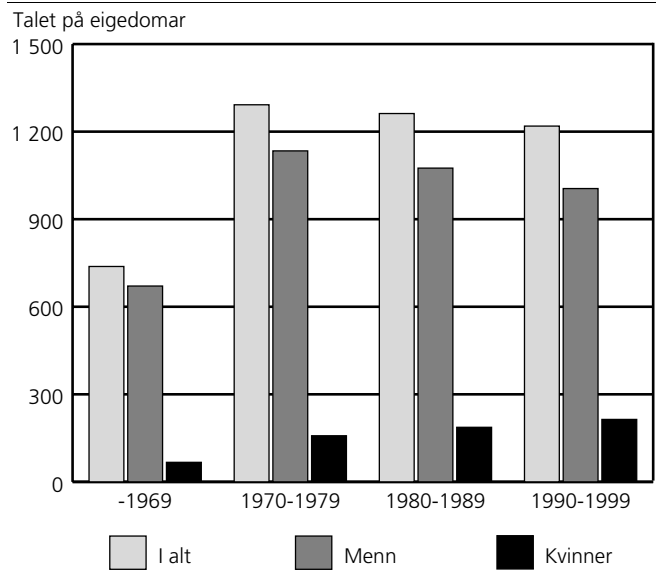


¹ Referansepersonen er den av brukarane som vert rekna som hovudansvarleg for drifta, vanlegvis den som søker og mottek produksjonstilskott i jordbruket.

Eigedomstilhøve

I 1999 var det 4 940 personlege brukarar som eigde hovudbruket. Av desse hadde 4 511 odelsrett og 86 prosent av bruka vart overteke på odelsrett av menn. Delen bruk totalt som er overteke av kvinner har auka frå 9 prosent før 1970 til 18 prosent etter 1990.

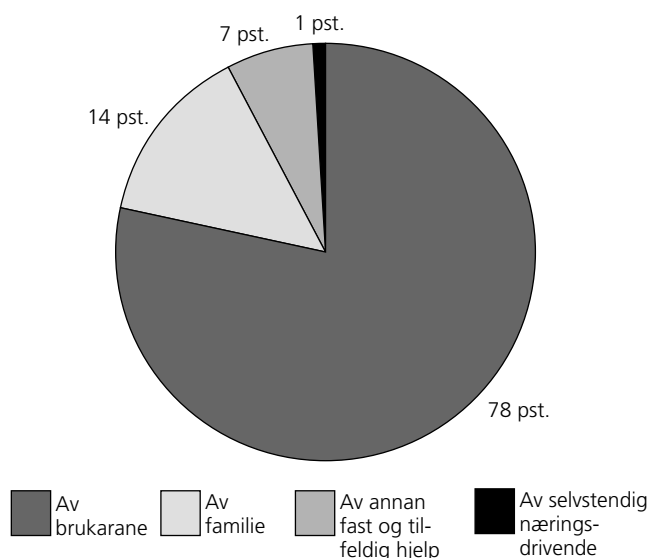
Figur 4.2. Eigedomar med odelsrett, etter overtakingsår og kjønn. Sogn og Fjordane. 1999



Arbeidsinnsats på driftseiningane

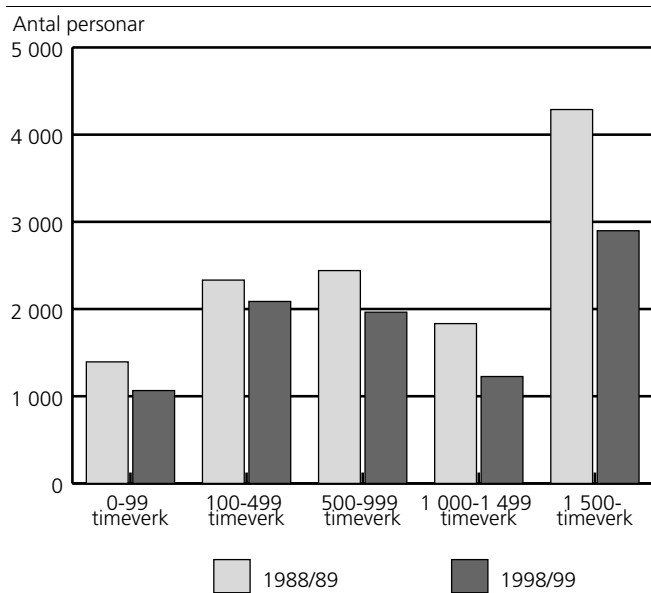
På driftseiningane i Sogn og Fjordane, vart det frå 1. august 1998 til 31. juli 1999 utført i alt 6 443 årsverk i jord- og hagebruk. Då er arbeidsinnsats av brukarane med ektefellar/sambuarar, familiemedlemmer, fast og tilfeldig hjelp og sjølvstendig næringsdrivande rekna med. Brukarar og ektefellar/sambuarar stod for den største arbeidsinnsatsen og 78 prosent av arbeidsinnsatsen blei utført av denne gruppa. Resten av arbeidsinnsatsen fordelte seg med 14 prosent på familiemedlemmer, 7 prosent på anna fast og tilfeldig hjelp og 1 prosent på sjølvstendig næringsdrivande.

Figur 4.3. Arbeidsinnsats på driftseiningane i jord- og hagebruk. Sogn og Fjordane. 1. august 1998-31. juli 1999. Prosent



I 1999 hadde 93 prosent av alle brukarar og ektefellar/sambuarar arbeidstimar i jord-, hage- og skogbruk. Av desse arbeidde 34 prosent 1 500 timeverk eller meir. Det er små endringar sidan 1989.

Figur 4.4. Personlege brukarar og ektefellar/sambuarar, etter arbeidsinnsats på driftseiningane. Sogn og Fjordane. 1. juli 1988-30. juni 1989 og 1. august 1998-31. juli 1999



Arbeidsinnsats utenom driftseiningane

Frå 1989 til 1999 har delen av brukarar med ektefellar/sambuarar med arbeid utanom driftseiningane endra seg lite. Delen av brukarar og ektefellar/sambuarar med halvdagsjobb gikk noe ned, medan delen av dei som hadde heildagsjobb auka.

Tilleggsnæringar

Arbeidsinnsatsen i tilleggsnæringar kjem i tillegg til tradisjonelt jord- og skogbruk, og utgjorde i 1998/99 om lag 279 årsverk i fylket.

Den mest utbreidde tilleggsnæringa var leigekøyring. Deretter var det camping/hytteutleie/gardsturisme og utleige av jakt- og fiskerett som var dei mest vanlege næringane.

Sjølvtendig næringsdrivande

For første gong vart det stilt spørsmål om arbeid utført av sjølvtendig næringsdrivande eller firma. I Sogn og Fjordane utførte sjølvtendig næringsdrivande i alt 116 930 timeverk på driftseiningane i 1998/99. Av dette vart 26 prosent utført i løpande drift/produksjon, 12 prosent til vedlikehald av driftsbygningar, 36 prosent til nyanlegg av driftsbygningar og 25 prosent til grøfting/nydyrking.

4.1. Personlege brukarar (referansepersonar¹), etter kjønn og sivil status. Sogn og Fjordane. 1989 og 1999

	Driftseiningar med personlege brukarar i alt	Kjønn		Sivil status	
		Menn	Kvinner	Gifte/sambuarar	Einslege
1989	7 088	6 384	704	5 200	1 888
1999	5 246	4 483	763	3 994	1 252
1401 Flora	251	197	54	195	56
1411 Gulen	178	168	10	140	38
1412 Solund	41	:	:	32	9
1413 Hyllestad	132	112	20	101	31
1416 Høyanger	159	139	20	124	35
1417 Vik	254	211	43	188	66
1418 Balestrand	116	105	11	90	26
1419 Leikanger	92	72	20	71	21
1420 Sogndal	237	194	43	180	57
1421 Aurland	98	80	18	74	24
1422 Lærdal	131	114	17	104	27
1424 Årdal	22	:	:	16	6
1426 Luster	413	346	67	309	104
1428 Askvoll	222	182	40	165	57
1429 Fjaler	230	202	28	166	64
1430 Gaular	291	268	23	205	86
1431 Jølster	249	219	30	189	60
1432 Førde	217	194	23	158	59
1433 Naustdal	196	171	25	161	35
1438 Bremanger	198	149	49	151	47
1439 Vågsøy	96	77	19	73	23
1441 Selje	132	99	33	114	18
1443 Eid	301	262	39	238	63
1444 Hornindal	116	102	14	80	36
1445 Gloppen	429	378	51	326	103
1449 Stryn	445	392	53	344	101

¹Referansepersonen er den av brukarane som blir rekna som hovudansvarleg for drifta, vanlegvis den personen som søker og mottek produksjonstilskott i jordbruket.

Kjelde: Landbruksteljing 1989, Jordbruksteljing 1999, Statistisk sentralbyrå. Meir informasjon: <http://www.ssb.no/ft1999/>.

4.2. Personlege brukarar (referansepersonar¹), etter kjønn og alder. Sogn og Fjordane. 1989 og 1999

	Driftseiningar med personlege brukarar i alt	Kjønn		Alder					Gjennomsnittsalder
		Menn	Kvinner	-39 år	40-49 år	50-59 år	60-69 år	70- år	
1989 ²	7 088	6 384	704	1 719	1 759	1 545	1 417	646	50,6
1999	5 246	4 483	763	1 182	1 529	1 421	893	221	49,4
1401 Flora	251	197	54	49	77	60	49	16	50,8
1411 Gulen	178	168	10	41	53	49	30	5	48,5
1412 Solund	41	:	:	:	12	12	9	:	50,5
1413 Hyllestad	132	112	20	27	27	48	26	4	51,1
1416 Høyanger	159	139	20	33	47	44	32	3	49,9
1417 Vik	254	211	43	51	80	69	42	12	49,6
1418 Balestrand	116	105	11	22	35	30	21	8	50,1
1419 Leikanger	92	72	20	13	29	27	16	7	51,3
1420 Sogndal	237	194	43	58	66	60	42	11	49,1
1421 Aurland	98	80	18	22	31	18	22	5	50,2
1422 Lærdal	131	114	17	34	42	37	14	4	47,7
1424 Årdal	22	:	:	:	7	4	5	:	53,0
1426 Luster	413	346	67	92	123	99	81	18	49,6
1428 Askvoll	222	182	40	55	57	58	45	7	49,7
1429 Fjaler	230	202	28	43	66	72	39	10	50,4
1430 Gaular	291	268	23	58	90	76	52	15	50,0
1431 Jølster	249	219	30	66	66	67	35	15	49,1
1432 Førde	217	194	23	50	58	62	32	15	49,6
1433 Naustdal	196	171	25	53	55	51	28	9	48,1
1438 Bremanger	198	149	49	40	50	58	44	6	50,8
1439 Vågsøy	96	77	19	15	33	27	18	3	50,2
1441 Selje	132	99	33	29	40	33	23	7	49,7
1443 Eid	301	262	39	73	87	86	44	11	48,5
1444 Hornindal	116	102	14	37	27	27	21	4	48,1
1445 Gloppen	429	378	51	107	126	120	64	12	48,3
1449 Stryn	445	392	53	104	145	127	59	10	48,0

¹Referansepersonen er den av brukarane som blir rekna som hovudansvarleg for drifta, vanlegvis den personen som søker og mottek produksjonstilskott i jordbruket.

Kjelde: Landbruksteljing 1989, Jordbruksteljing 1999, Statistisk sentralbyrå. Meir informasjon: <http://www.ssb.no/ft1999/>.

4.3. Driftseiningar med jordbruksareal i drift, eigarar og forpaktarar av driftseiningane, jordbruksareal i drift i alt og eigd jordbruksareal i kommunen. Sogn og Fjordane. 1989 og 1999

	Driftseiningar i alt	Einingar med jordbruksareal i drift			Jordbruksareal. Dekar	
		I alt	Der brukaren eig hovudbruket	Der brukaren forpaktar hovudbruket	I drift i alt	Eigd av brukarane
1989	7 112	7 112	6 783	329	456 828	395 047
1999	5 295	5 266	4 954	312	476 685	372 623
1401 Flora	252	252	242	10	19 636	15 191
1411 Gulen	180	178	171	7	20 741	15 239
1412 Solund	41	41	34	7	3 051	1 969
1413 Hyllestad	133	133	118	15	11 352	8 415
1416 Høyanger	159	159	154	5	12 012	9 210
1417 Vik	254	254	235	19	22 185	17 574
1418 Balestrand	117	116	112	4	10 274	8 923
1419 Leikanger	93	93	84	9	4 684	3 817
1420 Sogndal	240	240	229	11	20 092	16 780
1421 Aurland	100	99	92	7	7 294	6 062
1422 Lærdal	133	133	126	7	12 846	10 638
1424 Årdal	22	22	22	-	1 414	1 298
1426 Luster	419	415	385	30	37 714	29 304
1428 Askvoll	223	223	214	9	21 343	16 048
1429 Fjaler	232	231	220	11	21 148	17 133
1430 Gaular	291	291	282	9	29 283	25 189
1431 Jølster	250	249	230	19	27 313	21 254
1432 Førde	219	218	205	13	21 578	17 355
1433 Naustdal	196	196	185	11	19 440	15 460
1438 Bremanger	198	198	183	15	14 674	9 339
1439 Vågsøy	96	96	91	5	7 692	5 353
1441 Selje	132	132	114	18	12 440	6 668
1443 Eid	308	305	290	15	25 955	19 930
1444 Hornindal	118	116	105	11	10 220	7 554
1445 Gloppen	441	431	408	23	40 489	34 191
1449 Stryn	448	445	423	22	41 815	32 729

Kjelde: Landbruksteljing 1989, Jordbruksteljing 1999, Statistisk sentralbyrå. Meir informasjon: <http://www.ssb.no/ft1999/>.

4.4. Tal personlege brukarar¹, etter når dei tok over hovudbruket. Sogn og Fjordane. 1989 og 1999

	Personlege brukarar som eig hovud- bruket	Personlege brukarar etter overtakingstidspunkt							
		-1964	1965- 1969	1970- 1974	1975- 1979	1980- 1984	1985- 1989	1990- 1994	1995- 1999
1989	6 782	1 953	702	1 196	973	1 033	925	.	.
1999	4 940	462	348	710	667	720	672	834	527
1401 Flora	241	34	16	31	24	39	26	39	32
1411 Gulen	171	9	11	32	27	22	20	32	18
1412 Solund	34	:	-	:	3	:	9	5	:
1413 Hyllestad	117	16	7	16	19	18	15	16	10
1416 Høyanger	154	14	11	17	27	20	21	25	19
1417 Vik	235	25	11	44	27	21	35	49	23
1418 Balestrand	112	11	6	21	13	19	12	21	9
1419 Leikanger	84	12	4	14	16	3	9	15	11
1420 Sogndal	226	28	13	39	27	36	27	31	25
1421 Aurland	91	8	6	7	16	8	16	20	10
1422 Lærdal	125	8	11	13	16	20	21	21	15
1424 Årdal	22	:	3	:	4	:	4	4	:
1426 Luster	385	28	28	56	59	46	56	66	46
1428 Askvoll	213	22	22	32	30	28	26	36	17
1429 Fjaler	219	15	21	31	34	40	16	38	24
1430 Gaular	282	28	21	43	36	47	40	42	25
1431 Jølster	230	27	12	42	32	25	35	38	19
1432 Førde	204	15	10	29	32	23	34	38	23
1433 Naustdal	185	18	11	26	23	26	24	41	16
1438 Bremanger	183	16	22	30	22	21	26	23	23
1439 Vågsøy	91	10	7	8	13	20	9	8	16
1441 Selje	114	12	7	18	7	22	15	21	12
1443 Eid	287	22	27	33	34	53	39	44	35
1444 Hornindal	105	11	10	15	17	14	8	18	12
1445 Gloppen	407	33	27	62	59	68	51	72	35
1449 Stryn	423	36	24	43	50	76	78	71	45

¹Berre personlege brukarar skulle gi opp overtakingstidspunkt.

Kjelde: Landbruksteljing 1989, Jordbruksteljing 1999, Statistisk sentralbyrå. Meir informasjon: <http://www.ssb.no/ft1999/>.

4.5. Personlege brukarar som eig hovudbruket, etter odelsrett og kjønn. Sogn og Fjordane. 1999

	Personlege brukarar som eig hovudbruket	Brukarar med odelsrett	Brukarar med best odelsrett			Brukarar med odelsrett, men ikkje best rett			Brukarar utan odelsrett
			I alt	Menn	Kvinner	I alt	Menn	Kvinner	
1999	4 940	4 511	3 215	2 874	341	1 296	1 011	285	429
1401 Flora	241	222	147	133	14	75	60	15	19
1411 Gulen	171	146	101	97	4	45	39	6	25
1412 Solund	34	:	:	:	:	:	:	:	:
1413 Hyllestad	117	100	74	66	8	26	21	5	17
1416 Høyanger	154	139	106	100	6	33	25	8	15
1417 Vik	235	218	159	135	24	59	46	13	17
1418 Balestrand	112	101	77	65	12	24	18	6	11
1419 Leikanger	84	72	54	45	9	18	12	6	12
1420 Sogndal	226	206	155	138	17	51	41	10	20
1421 Aurland	91	84	58	51	7	26	18	8	7
1422 Lærdal	125	113	79	67	12	34	29	5	12
1424 Årdal	22	:	:	:	:	:	:	:	:
1426 Luster	385	346	244	209	35	102	75	27	39
1428 Askvoll	213	199	125	120	5	74	49	25	14
1429 Fjaler	219	201	124	116	8	77	60	17	18
1430 Gaular	282	258	190	171	19	68	56	12	24
1431 Jølster	230	216	152	135	17	64	48	16	14
1432 Førde	204	188	133	114	19	55	47	8	16
1433 Naustdal	185	170	119	103	16	51	43	8	15
1438 Bremanger	183	174	123	105	18	51	41	10	9
1439 Vågsøy	91	82	53	48	5	29	:	:	9
1441 Selje	114	93	60	53	7	33	23	10	21
1443 Eid	287	269	202	185	17	67	50	17	18
1444 Hornindal	105	97	71	66	5	26	20	6	8
1445 Gloppen	407	378	288	262	26	90	68	22	29
1449 Stryn	423	388	287	261	26	101	82	19	35

Kjelde: Jordbruksteljing 1999, Statistisk sentralbyrå. Meir informasjon: <http://www.ssb.no/jt1999/>.

4.6. Personlege brukarar og ektefellar/sambuarar, etter kjønn og type utdanning. Sogn og Fjordane. 1989 og 1999

	Personlege brukarar i alt	Menn				Kvinner			
		I alt	Utan landbruksutdanning	Grunnkurs, fagbrev mv.	Agronom, teknisk, høgare utdanning	I alt	Utan landbruksutdanning	Grunnkurs, fagbrev mv.	Agronom, teknisk, høgare utdanning
1989	12 288	6 764	4 993	1 585	1 585	5 524	4 951	227	227
1999	9 240	5 081	3 632	246	1 203	4 159	3 826	56	277
1401 Flora	446	245	191	10	44	201	180	4	17
1411 Gulen	318	176	132	3	41	142	133	-	9
1412 Solund	73	40	33	3	4	33	29	:	:
1413 Hyllestad	233	127	106	3	18	106	101	:	:
1416 Høyanger	283	158	114	:	:	125	113	:	:
1417 Vik	442	245	195	8	42	197	185	:	:
1418 Balestrand	206	112	75	:	:	94	91	-	3
1419 Leikanger	163	85	59	:	:	78	70	:	:
1420 Sogndal	417	227	183	8	36	190	184	:	:
1421 Aurland	172	95	62	9	24	77	62	:	:
1422 Lærdal	235	126	77	11	38	109	96	3	10
1424 Årdal	38	20	12	:	:	18	17	:	:
1426 Luster	722	396	302	25	69	326	304	6	16
1428 Askvoll	387	214	158	17	39	173	165	:	:
1429 Fjaler	396	222	172	13	37	174	168	-	6
1430 Gaular	496	285	206	13	66	211	192	4	15
1431 Jølster	438	240	143	10	87	198	172	6	20
1432 Førde	375	210	128	8	74	165	150	:	:
1433 Naustdal	357	193	129	8	56	164	155	-	9
1438 Bremanger	349	192	159	8	25	157	149	:	:
1439 Vågsøy	169	91	76	:	:	78	73	:	:
1441 Selje	246	129	112	:	:	117	114	-	3
1443 Eid	539	293	199	11	83	246	227	5	14
1444 Hornindal	196	109	73	10	26	87	78	-	9
1445 Gloppen	755	417	246	33	138	338	294	6	38
1449 Stryn	789	434	290	25	119	355	324	6	25

Kjelde: Landbruksteljing 1989, Jordbruksteljing 1999, Statistisk sentralbyrå. Meir informasjon: <http://www.ssb.no/jt1999/>.

4.7. Driftseiningar, etter talet på årsverk¹ i jord- og hagebruk. Sogn og Fjordane. 1. august 1998-31. juli 1999

	I alt	-0,4 årsverk	0,5-0,9 årsverk	1,0-1,4 årsverk	1,5-1,9 årsverk	2,0-2,4 årsverk	2,5- årsverk
1998/99	5 295	1 148	1 238	1 092	941	565	311
1401 Flora	252	66	84	46	32	15	9
1411 Gulen	180	28	30	40	39	25	18
1412 Solund	41	13	15	10	:	:	-
1413 Hyllestad	133	23	36	27	29	12	6
1416 Høyanger	159	19	45	38	34	18	5
1417 Vik	254	37	48	60	60	35	14
1418 Balestrand	117	29	30	30	10	12	6
1419 Leikanger	93	40	18	22	7	3	3
1420 Sogndal	240	51	65	63	33	21	7
1421 Aurland	100	19	29	18	10	11	13
1422 Lærdal	133	28	31	33	22	12	7
1424 Årdal	22	6	7	4	:	:	:
1426 Luster	419	99	88	98	60	45	29
1428 Askvoll	223	46	58	40	37	31	11
1429 Fjaler	232	52	56	37	49	21	17
1430 Gaular	291	57	49	75	65	31	14
1431 Jølster	250	30	48	56	58	42	16
1432 Førde	219	43	42	36	52	29	17
1433 Naustdal	196	28	46	45	44	29	4
1438 Bremanger	198	59	69	46	13	:	:
1439 Vågsøy	96	34	36	10	8	:	:
1441 Selje	132	37	41	26	17	7	4
1443 Eid	308	82	79	44	47	37	19
1444 Hornindal	118	22	24	24	22	14	12
1445 Gloppen	441	94	74	82	99	54	38
1449 Stryn	448	106	90	82	89	45	36

¹Eitt årsverk = 1 875 timar.Kjelde: Jordbruksteljing 1999, Statistisk sentralbyrå. Meir informasjon: <http://www.ssb.no/jt1999/>.**4.8. Arbeidsinnsats på driftseiningane. Sogn og Fjordane. 1. august 1998-31. juli 1999. Timeverk**

	I alt	I jord- og hagebruk					I skogbruk	I tilleggs- næringer
		I alt	Av brukarane	Av familie	Av anna fast og tilfeldig hjelp	Av sjølvstendig nærings- drivande		
1998/99	12 906 211	12 080 461	9 471 861	1 680 771	810 899	116 930	301 841	523 909
1401 Flora	515 646	474 929	384 571	60 688	24 482	5 188	14 913	25 804
1411 Gulen	500 365	479 293	392 598	59 450	25 169	2 076	7 990	13 082
1412 Solund	69 051	64 081	50 755	10 039	3 047	240	-	4 970
1413 Hyllestad	321 159	303 479	253 793	35 693	12 678	1 315	8 710	8 970
1416 Høyanger	400 843	375 236	299 255	53 107	20 979	1 895	11 932	13 675
1417 Vik	673 003	647 591	503 906	91 211	46 810	5 664	9 602	15 810
1418 Balestrand	267 540	243 015	186 928	26 910	24 796	4 381	14 179	10 346
1419 Leikanger	175 916	166 726	115 062	20 801	29 792	1 071	895	8 295
1420 Sogndal	534 559	499 340	402 881	61 091	33 138	2 230	8 031	27 188
1421 Aurland	273 292	255 225	182 240	38 442	33 372	1 171	2 426	15 641
1422 Lærdal	326 205	300 753	235 103	35 279	25 406	4 965	2 970	22 482
1424 Årdal	47 538	43 728	35 110	2 660	5 673	285	2 200	1 610
1426 Luster	973 039	934 609	730 339	112 805	82 986	8 479	10 072	28 358
1428 Askvoll	539 742	518 875	423 934	68 327	23 518	3 096	4 230	16 637
1429 Fjaler	560 981	530 602	432 823	67 031	26 945	3 803	20 013	10 366
1430 Gaular	725 552	683 996	547 549	96 255	34 998	5 194	25 306	16 250
1431 Jølster	712 466	673 115	533 473	91 379	41 108	7 155	12 051	27 300
1432 Førde	587 496	547 877	421 939	84 083	36 855	5 000	17 042	22 577
1433 Naustdal	500 162	467 811	367 005	80 619	15 753	4 434	16 501	15 850
1438 Bremanger	342 793	322 370	270 944	38 725	10 209	2 492	8 040	12 383
1439 Vågsøy	157 283	152 785	128 621	19 638	3 754	772	1 130	3 368
1441 Selje	260 749	242 078	200 816	34 459	6 309	494	1 350	17 321
1443 Eid	720 740	673 004	505 976	117 755	45 078	4 195	21 832	25 904
1444 Hornindal	322 452	306 757	228 629	52 084	13 214	12 830	7 570	8 125
1445 Gloppen	1 233 676	1 110 425	820 937	163 279	109 630	16 579	33 471	89 780
1449 Stryn	1 163 963	1 062 761	816 674	158 961	75 200	11 926	39 385	61 817

Kjelde: Jordbruksteljing 1999, Statistisk sentralbyrå. Meir informasjon: <http://www.ssb.no/jt1999/>.

4.9. Mannlege brukarar med arbeid på og utanom driftseininga. Sogn og Fjordane. 1. juli 1988-30. juni 1989 og 1. august 1998-31. juli 1999

	Talet på mannlege brukarar med timar på driftseininga ¹				Talet på mannlege brukarar med timar utanom driftseininga		
	I alt	I jord-/hagebruk	I skogbruk	I tilleggs-næringar	I alt	Som tilsett	Som sjølvstendig næringsdrivande
1988/89	6 764	3 859	3 054	875
1998/99	5 037	5 029	1 542	1 246	2 771	2 205	693
1401 Flora	244	244	77	54	146	119	34
1411 Gulen	175	175	41	41	85	59	29
1412 Solund	38	38	-	9	29	15	16
1413 Hyllestad	126	126	47	29	74	56	20
1416 Høyanger	157	157	65	54	80	65	19
1417 Vik	244	244	58	47	133	104	34
1418 Balestrand	112	112	57	42	64	52	16
1419 Leikanger	85	84	12	7	53	42	15
1420 Sogndal	225	225	53	51	129	110	31
1421 Aurland	95	95	11	29	50	40	11
1422 Lærdal	126	126	14	43	64	53	15
1424 Årdal	20	20	7	7	10	10	-
1426 Luster	392	391	53	80	202	166	42
1428 Askvoll	209	209	19	45	106	85	25
1429 Fjaler	222	222	96	43	115	90	33
1430 Gaular	280	280	122	57	135	107	35
1431 Jølster	240	239	80	63	106	81	30
1432 Førde	207	207	83	58	111	84	27
1433 Naustdal	191	191	90	55	113	92	21
1438 Bremanger	187	187	36	27	135	107	37
1439 Vågsøy	91	91	10	12	68	58	12
1441 Selje	127	126	3	26	60	52	9
1443 Eid	290	290	115	84	175	150	30
1444 Hornindal	108	108	39	28	59	50	12
1445 Gloppen	415	413	169	122	215	171	54
1449 Stryn	431	429	185	133	254	187	86

¹ 1989 blei arbeidstimane ikkje fordelte etter type arbeid på driftseiningane.

Kjelde: Landbruksteljing 1989, Jordbruksteljing 1999, Statistisk sentralbyrå. Meir informasjon: <http://www.ssb.no/ft1999/>.

4.10. Kvinnelege brukarar med arbeid på og utanom driftseiningane. Sogn og Fjordane. 1. juli 1988-30. juni 1989 og 1. august 1998-31. juli 1999

	Talet på kvinnelege brukarar med timar på driftseiningane ¹				Talet på kvinnelege brukarar med timar utanom driftseiningane		
	I alt	I jord-/hagebruk	I skogbruk	I tilleggs-næringar	I alt	Som tilsett	Som sjølvstendig næringsdrivande
1988/89	5 524	2 835	2 654	189
1998/99	3 552	3 513	142	356	2 440	2 309	174
1401 Flora	172	171	13	17	106	99	8
1411 Gulen	120	119	3	9	93	87	6
1412 Solund	29	28	-	8	23	21	4
1413 Hyllestad	97	97	4	7	68	63	5
1416 Høyanger	105	103	4	9	85	80	6
1417 Vik	178	177	:	14	111	105	7
1418 Balestrand	79	77	9	9	60	57	4
1419 Leikanger	66	65	-	4	57	57	3
1420 Sogndal	174	169	8	22	121	118	7
1421 Aurland	69	67	3	15	39	37	:
1422 Lærdal	96	96	-	20	67	65	:
1424 Årdal	18	18	:	-	8	8	-
1426 Luster	279	278	5	18	181	173	11
1428 Askvoll	140	137	:	14	96	94	:
1429 Fjaler	147	147	6	5	106	101	7
1430 Gaular	172	172	13	13	109	106	5
1431 Jølster	172	171	3	17	109	101	11
1432 Førde	133	130	5	10	90	86	4
1433 Naustdal	131	130	9	11	110	108	3
1438 Bremanger	140	140	4	8	91	83	10
1439 Vågsøy	62	62	:	4	49	45	4
1441 Selje	105	101	-	13	43	41	:
1443 Eid	216	215	8	20	155	149	11
1444 Hornindal	71	71	4	6	58	54	5
1445 Gloppen	286	283	17	41	206	187	23
1449 Stryn	295	289	17	42	199	184	22

¹ 1989 blei arbeidstimane ikkje fordelte etter type arbeid på driftseiningane.

Kjelde: Landbruksteljing 1989, Jordbruksteljing 1999, Statistisk sentralbyrå. Meir informasjon: <http://www.ssb.no/ft1999/>.

**4.11. Personlege brukarar og ektefellar/sambuarar, etter kjønn og arbeidsinnsats på driftseiningane. Sogn og Fjordane.
1. juli 1988-30. juni 1989 og 1. august 1998-31. juli 1999**

	Menn						Kvinner					
	I alt	0-99 time- verk	100-499 time- verk	500-999 time- verk	1 000- 1 499 time- verk	1 500- time- verk	I alt	0-99 time- verk	100-499 time- verk	500-999 time- verk	1 000- 1 499 time- verk	1 500- time- verk
1988/89	6 764	350	953	1 253	1 014	3 194	5 524	1 044	1 379	1 188	819	1 094
1998/99	5 081	117	766	1 086	760	2 352	4 159	948	1 321	878	466	546
1401 Flora	245	7	39	68	52	79	201	42	68	45	24	22
1411 Gulen	176	:	:	30	22	105	142	31	41	32	16	22
1412 Solund	40	3	13	10	3	11	33	:	13	7	:	:
1413 Hyllestad	127	:	:	26	35	54	106	14	38	24	15	15
1416 Høyanger	158	3	13	31	28	83	125	35	40	24	13	13
1417 Vik	245	:	:	47	43	128	197	29	59	49	26	34
1418 Balestrand	112	-	17	26	22	47	94	27	35	17	6	9
1419 Leikanger	85	:	25	24	:	26	78	22	40	6	7	3
1420 Sogndal	227	3	34	56	40	94	190	34	61	52	17	26
1421 Aurland	95	-	15	28	11	41	77	12	21	20	8	16
1422 Lærdal	126	:	21	28	17	59	109	21	43	28	7	10
1424 Årdal	20	:	3	3	:	8	18	:	5	6	:	:
1426 Luster	396	15	64	81	59	177	326	72	85	82	49	38
1428 Askvoll	214	6	28	48	27	105	173	42	53	42	15	21
1429 Fjaler	222	:	33	42	:	117	174	40	61	31	23	19
1430 Gaular	285	6	35	52	42	150	211	54	58	47	23	29
1431 Jølster	240	:	:	40	23	155	198	42	61	49	23	23
1432 Førde	210	3	30	48	23	106	165	48	41	24	17	35
1433 Naustdal	193	8	18	36	34	97	164	41	54	32	19	18
1438 Bremanger	192	5	47	64	26	50	157	32	56	41	17	11
1439 Vågsøy	91	:	22	32	:	25	78	22	32	10	8	6
1441 Selje	129	4	27	31	29	38	117	28	44	21	9	15
1443 Eid	293	4	63	66	37	123	246	55	86	51	22	32
1444 Hornindal	109	:	:	16	22	53	87	23	18	16	13	17
1445 Gloppen	417	16	60	67	54	220	338	79	111	55	47	46
1449 Stryn	434	16	71	86	60	201	355	96	97	67	35	60

Kjelde: Landbruksteljing 1989, Jordbruksteljing 1999, Statistisk sentralbyrå. **Meir informasjon:** <http://www.ssb.no/ft1999/>.

**4.12. Personlege brukarar (referansepersonar¹ og medbrukarar²), etter arbeidsinnsats på driftseiningane. Sogn og Fjordane.
1. juli 1988-30. juni 1989 og 1. august 1998-31. juli 1999**

	Referansepersonar						Medbrukarar					
	I alt	0-99 time- verk	100-499 time- verk	500-999 time- verk	1 000- 1 499 time- verk	1 500- timeverk	I alt	0-99 time- verk	100-499 time- verk	500-999 timeverk	1 000- 1 499 time- verk	1 500- time- verk
1988/89	7 088	422	1 013	1 306	1 077	3 270	5 200	972	1 319	1 135	756	1 018
1998/99	5 246	142	796	1 137	773	2 398	3 994	923	1 291	827	453	500
1401 Flora	251	6	42	64	55	84	195	43	65	49	21	17
1411 Gulen	178	:	:	30	22	108	140	32	41	32	16	19
1412 Solund	41	3	8	11	6	13	32	:	18	6	:	-
1413 Hyllestad	132	4	11	26	35	56	101	12	37	24	15	13
1416 Høyanger	159	5	14	29	30	81	124	33	39	26	11	15
1417 Vik	254	3	28	53	38	132	188	28	56	43	31	30
1418 Balestrand	116	-	17	28	23	48	90	27	35	15	5	8
1419 Leikanger	92	7	26	23	8	28	71	17	39	7	:	:
1420 Sogndal	237	7	36	64	38	92	180	30	59	44	19	28
1421 Aurland	98	3	15	23	13	44	74	9	21	25	6	13
1422 Lærdal	131	3	21	33	17	57	104	19	43	23	7	12
1424 Årdal	22	:	:	3	:	9	16	:	4	6	:	:
1426 Luster	413	21	66	85	65	176	309	66	83	78	43	39
1428 Askvoll	222	5	29	54	26	108	165	43	52	36	16	18
1429 Fjaler	230	3	35	47	31	114	166	39	59	26	20	22
1430 Gaular	291	6	34	54	42	155	205	54	59	45	23	24
1431 Jølster	249	:	:	45	23	157	189	42	59	44	23	21
1432 Førde	217	-	33	48	23	113	158	51	38	24	17	28
1433 Naustdal	196	7	22	34	34	99	161	42	50	34	19	16
1438 Bremanger	198	4	45	67	29	53	151	33	58	38	14	8
1439 Vågsøy	96	:	25	32	:	25	73	22	29	10	6	6
1441 Selje	132	8	27	33	27	37	114	24	44	19	11	16
1443 Eid	301	5	65	71	34	126	238	54	84	46	25	29
1444 Hornindal	116	3	16	19	24	54	80	22	18	13	11	16
1445 Gloppen	429	19	63	73	52	222	326	76	108	49	49	44
1449 Stryn	445	14	75	88	61	207	344	98	93	65	34	54

¹Referansepersonen er den av brukarane som blir rekna som hovudansvarleg for drifta, vanlegvis den personen som søker og mottok produksjonstilskott i jordbruket. ²Medbrukar er ektefelle eller sambuar til referansepersonen (hovudbrukaren).

Kjelde: Landbruksteljing 1989, Jordbruksteljing 1999, Statistisk sentralbyrå. **Meir informasjon:** <http://www.ssb.no/jt1999/>.

4.13. Personlege brukarar og ektefellar/sambuarar med arbeidsinnsats på driftseiningane, etter kjønn og type arbeid. Sogn og Fjordane. 1. august 1998-31. juli 1999. Tal og timeverk

	Menn					Kvinner				
	Med arbeid på driftseiningane i alt	Timeverk i alt	Timeverk i jord-/hagebruk	Timeverk i skogbruk	Timeverk i tilleggsnæringar	Med arbeid på driftseiningane i alt	Timeverk i alt	Timeverk i jord-/hagebruk	Timeverk i skogbruk	Timeverk i tilleggsnæringar
1998/99	5 037	7 529 447	7 001 161	232 719	295 567	3 552	2 610 023	2 470 700	10 312	129 011
1401 Flora	244	294 788	271 490	10 646	12 652	172	120 205	113 081	629	6 495
1411 Gulen	175	316 378	299 457	6 900	10 021	120	95 336	93 141	85	2 110
1412 Solund	38	34 520	32 900	-	1 620	29	20 805	17 855	-	2 950
1413 Hyllestad	126	194 608	181 033	7 325	6 250	97	75 130	72 760	240	2 130
1416 Høyanger	157	251 124	232 069	9 395	9 660	105	69 631	67 186	220	2 225
1417 Vik	244	380 314	363 699	7 415	9 200	178	145 982	140 207	30	5 745
1418 Balestrand	112	164 591	145 850	10 750	7 991	79	43 353	41 078	550	1 725
1419 Leikanger	85	90 190	87 125	845	2 220	66	28 562	27 937	-	625
1420 Sogndal	225	299 237	284 832	6 250	8 155	174	129 530	118 049	716	10 765
1421 Aurland	95	128 670	120 921	1 967	5 782	69	69 758	61 319	159	8 280
1422 Lærdal	126	193 393	177 463	2 660	13 270	96	64 345	57 640	-	6 705
1424 Årdal	20	24 510	21 380	1 550	1 580	18	14 130	13 730	400	-
1426 Luster	392	552 178	528 079	7 316	16 783	279	210 050	202 260	250	7 540
1428 Askvoll	209	337 790	324 685	2 920	10 185	140	103 621	99 249	40	4 332
1429 Fjaler	222	361 402	337 368	15 795	8 239	147	97 885	95 455	665	1 765
1430 Gaular	280	454 059	424 823	19 586	9 650	172	129 226	122 726	1 400	5 100
1431 Jølster	240	436 494	410 459	9 679	16 356	172	128 454	123 014	90	5 350
1432 Førde	207	336 849	311 054	13 219	12 576	133	113 220	110 885	325	2 010
1433 Naustdal	191	303 232	278 528	13 495	11 209	131	92 200	88 477	638	3 085
1438 Bremanger	187	202 119	188 176	5 430	8 513	140	84 838	82 768	580	1 490
1439 Vågsøy	91	97 114	94 216	855	2 043	62	35 665	34 405	110	1 150
1441 Selje	127	149 386	137 739	1 250	10 397	105	68 932	63 077	-	5 855
1443 Eid	290	399 159	369 484	16 750	12 925	216	142 527	136 492	325	5 710
1444 Hornindal	108	178 575	166 995	5 375	6 205	71	62 599	61 634	500	465
1445 Gloppen	415	698 720	617 185	25 901	55 634	286	222 506	203 752	1 360	17 394
1449 Stryn	431	650 047	594 151	29 445	26 451	295	241 533	222 523	1 000	18 010

Kjelde: Jordbruksteljing 1999, Statistisk sentralbyrå. Meir informasjon: <http://www.ssb.no/jt1999/>.

**4.14. Personlege brukarar og ektefellar/sambuarar, etter kjønn og arbeidsinnsats utanom driftseiningane. Sogn og Fjordane.
1. juli 1988-30. juni 1989 og 1. august 1998-31. juli 1999**

	Menn						Kvinner					
	Med arbeid utanom driftseiningane i alt	1-99 time-verk	100-499 time-verk	500-999 time-verk	1 000-1 499 time-verk	1 500-time-verk	Med arbeid utanom driftseiningane i alt	1-99 time-verk	100-499 time-verk	500-999 time-verk	1 000-1 499 time-verk	1 500-time-verk
1988/89	3 859	76	499	475	337	2 472	2 835	51	496	1 002	476	810
1998/99	2 771	49	260	335	356	1 771	2 440	18	216	635	561	1 010
1401 Flora	146	:	:	15	22	99	106	-	12	33	16	45
1411 Gulen	85	4	10	12	12	47	93	-	6	24	33	30
1412 Solund	29	-	5	5	7	12	23	:	:	9	6	6
1413 Hyllestad	74	:	:	10	10	43	68	:	:	16	16	29
1416 Høyanger	80	3	4	13	8	52	85	-	10	17	17	41
1417 Vik	133	:	17	19	:	86	111	:	:	37	20	46
1418 Balestrand	64	3	7	8	6	40	60	-	8	12	15	25
1419 Leikanger	53	:	:	4	6	40	57	-	:	11	:	37
1420 Sogndal	129	-	6	18	21	84	121	-	9	36	34	42
1421 Aurland	50	:	:	5	6	35	39	:	:	9	12	13
1422 Lærdal	64	-	7	8	9	40	67	:	:	22	15	29
1424 Årdal	10	-	:	-	:	9	8	-	:	:	:	3
1426 Luster	202	-	21	21	26	134	181	:	:	56	38	64
1428 Askvoll	106	-	9	20	17	60	96	-	10	22	33	31
1429 Fjaler	115	7	10	15	15	68	106	-	14	32	26	34
1430 Gaular	135	:	18	10	:	89	109	-	11	35	24	39
1431 Jølster	106	:	20	15	:	57	109	:	:	24	27	46
1432 Førde	111	3	7	10	15	76	90	-	12	18	16	44
1433 Naustdal	113	5	12	14	14	68	110	-	8	24	27	51
1438 Bremanger	135	:	:	12	13	99	91	-	6	27	22	36
1439 Vågsøy	68	:	:	3	8	53	49	:	3	:	14	23
1441 Selje	60	:	:	5	9	42	43	:	:	11	11	13
1443 Eid	175	:	:	20	22	121	155	-	6	27	38	84
1444 Hornindal	59	:	:	12	5	37	58	:	:	14	9	29
1445 Gloppen	215	4	33	31	24	123	206	:	:	53	43	89
1449 Stryn	254	4	22	30	41	157	199	3	19	56	40	81

Kjelde: Landbruksteljing 1989, Jordbruksteljing 1999, Statistisk sentralbyrå. Meir informasjon: <http://www.ssb.no/jt1999/>.

**4.15. Personlege brukarar (referansepersonar¹ og medbrukarar²), etter arbeidsinnsats utanom driftseiningane. Sogn og Fjordane.
1. juli 1988-30. juni 1989 og 1. august 1998-31. juli 1999**

	Med arbeid utanom driftseiningane i alt	Referansepersonar					Med arbeid utanom driftseiningane i alt	Medbrukarar				
		1-99 time-verk	100-499 time-verk	500-999 time-verk	1 000-1 499 time-verk	1 500- time-verk		1-99 time-verk	100-499 time-verk	500-999 time-verk	1 000-1 499 time-verk	1 500- time-verk
1988/89	3 913	81	551	557	367	2 357	2 781	46	444	920	446	925
1998/99	2 792	51	300	414	388	1 639	2 419	16	176	556	529	1 142
1401 Flora	144	:	:	26	21	81	108	-	6	22	17	63
1411 Gulen	84	4	11	13	12	44	94	-	5	23	33	33
1412 Solund	29	:	:	7	7	9	23	:	:	:	:	9
1413 Hyllestad	75	:	:	14	9	41	67	:	:	12	17	31
1416 Høyanger	82	3	7	16	7	49	83	-	7	14	18	44
1417 Vik	130	:	16	20	:	78	114	:	:	36	16	54
1418 Balestrand	66	:	:	9	8	40	58	:	:	11	13	25
1419 Leikanger	60	:	:	8	9	41	50	:	:	7	5	36
1420 Sogndal	134	-	7	21	22	84	116	-	8	33	33	42
1421 Aurland	46	:	:	6	5	29	43	-	3	8	13	19
1422 Lærdal	69	-	7	11	13	38	62	:	:	19	11	31
1424 Årdal	10	-	:	:	:	9	8	-	:	:	:	3
1426 Luster	207	-	26	30	34	117	176	:	:	47	30	81
1428 Askvoll	108	-	13	22	21	52	94	-	6	20	29	39
1429 Fjaler	118	7	11	21	16	63	103	-	13	26	25	39
1430 Gaular	138	:	20	13	:	87	106	-	9	32	24	41
1431 Jølster	108	:	23	16	:	54	107	:	:	23	27	49
1432 Førde	110	3	9	10	14	74	91	-	10	18	17	46
1433 Naustdal	112	5	14	16	17	60	111	-	6	22	24	59
1438 Bremanger	133	:	:	17	15	88	93	:	:	22	20	47
1439 Vågsøy	68	:	:	6	8	50	49	:	:	5	14	26
1441 Selje	50	:	7	:	8	29	53	:	:	11	12	26
1443 Eid	179	:	:	20	28	116	151	-	3	27	32	89
1444 Hornindal	63	:	:	13	5	39	54	:	:	13	9	27
1445 Gloppen	217	4	32	39	26	116	204	:	:	45	41	96
1449 Stryn	252	4	23	35	39	151	201	3	18	51	42	87

¹Referansepersonen er den av brukarane som blir rekna som hovudansvarleg for drifta, vanlegvis den personen som søker og mottek produksjonstilskott i jordbruket. ²Medbrukar er ektefelle eller sambuar til referansepersonen (hovudbrukaren).

Kjelde: Landbruksteljing 1989, Jordbruksteljing 1999, Statistisk sentralbyrå. **Meir informasjon:** <http://www.ssb.no/jt1999/>.

4.16. Arbeidsinnsats utanom driftseiningane av personlege brukarar og ektefellar/sambuarar, etter kjønn og type arbeid. Sogn og Fjordane. 1. juli 1988-30. juni 1989 og 1. august 1998-31. juli 1999. Timeverk

	Arbeids- innsats i alt	Menn			Kvinner		
		I alt	Arbeidsinnsats utanom som tilsett	Arbeidsinnsats utanom som sjølvstendig næringsdrivande	I alt	Arbeidsinnsats utanom som tilsett	Arbeidsinnsats utanom som sjølvstendig næringsdrivande
1988/89	8 171 431	5 277 170	4 338 590	938 580	2 894 261	2 696 078	198 183
1998/99	6 887 272	3 893 779	3 205 868	687 911	2 993 493	2 823 690	169 803
1401 Flora	342 225	216 844	186 243	30 601	125 381	117 571	7 810
1411 Gulen	222 665	110 693	80 848	29 845	111 972	104 497	7 475
1412 Solund	62 864	37 635	17 050	20 585	25 229	19 829	5 400
1413 Hyllestad	180 489	96 545	73 470	23 075	83 944	77 444	6 500
1416 Høyanger	219 381	112 582	92 032	20 550	106 799	100 649	6 150
1417 Vik	318 752	184 539	156 399	28 140	134 213	127 908	6 305
1418 Balestrand	159 942	86 010	68 740	17 270	73 932	71 222	2 710
1419 Leikanger	170 522	83 890	71 170	12 720	86 632	85 832	800
1420 Sogndal	331 964	186 881	163 931	22 950	145 083	139 338	5 745
1421 Aurland	121 113	75 355	57 700	17 655	45 758	42 508	3 250
1422 Lærdal	176 214	88 977	75 077	13 900	87 237	84 137	3 100
1424 Årdal	24 662	16 450	16 450	-	8 212	8 212	-
1426 Luster	499 407	290 629	249 837	40 792	208 778	199 523	9 255
1428 Askvoll	254 476	141 997	117 937	24 060	112 479	111 879	600
1429 Fjaler	272 235	153 422	122 782	30 640	118 813	110 393	8 420
1430 Gaular	322 673	192 658	160 428	32 230	130 015	126 765	3 250
1431 Jølster	265 803	130 909	106 197	24 712	134 894	123 119	11 775
1432 Førde	279 263	163 950	133 253	30 697	115 313	110 913	4 400
1433 Naustdal	292 750	149 593	131 245	18 348	143 157	138 507	4 650
1438 Bremanger	311 612	199 504	165 209	34 295	112 108	101 936	10 172
1439 Vågsøy	169 818	106 688	91 288	15 400	63 130	60 730	2 400
1441 Selje	135 575	89 125	79 305	9 820	46 450	45 000	1 450
1443 Eid	471 044	259 562	219 237	40 325	211 482	201 385	10 097
1444 Hornindal	154 617	80 802	68 383	12 419	73 815	68 865	4 950
1445 Gloppen	532 713	281 098	227 956	53 142	251 615	225 540	26 075
1449 Stryn	594 493	357 441	273 701	83 740	237 052	219 988	17 064

Kjelde: Landbruksteljing 1989, Jordbruksteljing 1999, Statistisk sentralbyrå. **Meir informasjon:** <http://www.ssb.no/t1999/>.

**4.17. Arbeidsinnsats utført på driftseiningane av familiemedlemmer, etter kjønn og type arbeid. Sogn og Fjordane.
1. august 1998-31. juli 1999. Talet på personar og timeverk**

	Mannlege familiemed- lemmer på driftseinin- gane i alt. Tal personar	Timeverk utført av mannlege familiemedlemmer				Kvinnelege familiemed- lemmer på driftseinin- gane i alt. Tal personar	Timeverk utført av kvinnelege familiemedlemmer			
		I alt	I jord-/ hagebruk	I skog- bruk	I tilleggs- næringar		I alt	I jord-/ hagebruk	I skog- bruk	I tilleggs- næringar
1998/99	3 562	1 248 706	1 170 563	41 537	36 606	2 099	529 190	510 208	1 990	16 992
1401 Flora	171	44 006	42 509	940	557	90	18 801	18 179	-	622
1411 Gulen	124	46 094	44 529	805	760	65	14 921	14 921	-	-
1412 Solund	36	8 054	7 754	-	300	15	2 310	2 285	-	25
1413 Hyllestad	97	25 982	24 937	1 045	-	55	11 126	10 756	-	370
1416 Høyanger	125	38 931	36 911	1 090	930	80	16 566	16 196	60	310
1417 Vik	188	65 108	63 103	1 635	370	91	28 218	28 108	-	110
1418 Balestrand	56	21 526	19 922	1 324	280	40	7 408	6 988	220	200
1419 Leikanger	42	16 085	15 985	-	100	30	4 916	4 816	-	100
1420 Sogndal	158	44 140	39 955	685	3 500	105	24 653	21 136	-	3 517
1421 Aurland	71	25 316	24 631	300	385	45	13 811	13 811	-	-
1422 Lærdal	83	27 902	26 460	260	1 182	46	9 519	8 819	-	700
1424 Årdal	12	2 280	2 000	250	30	6	660	660	-	-
1426 Luster	258	89 881	86 015	2 076	1 790	127	28 450	26 790	20	1 640
1428 Askvoll	145	49 711	47 701	960	1 050	96	20 626	20 626	-	-
1429 Fjaler	172	51 891	48 941	2 620	330	82	18 185	18 090	85	10
1430 Gaular	184	71 600	67 930	3 170	500	102	28 695	28 325	155	215
1431 Jølster	168	68 428	63 528	1 858	3 042	107	30 118	27 851	95	2 172
1432 Førde	135	62 868	59 045	2 838	985	80	27 223	25 038	200	1 985
1433 Naustdal	137	60 985	58 182	2 233	570	85	22 717	22 437	-	280
1438 Bremanger	139	28 165	24 980	1 780	1 405	77	13 895	13 745	150	-
1439 Vågsøy	75	13 140	12 900	85	155	40	6 768	6 738	10	20
1441 Selje	94	22 200	21 750	100	350	61	12 779	12 709	-	70
1443 Eid	189	77 924	72 946	2 858	2 120	156	45 774	44 809	495	470
1444 Hornindal	108	40 243	37 538	1 650	1 055	60	14 861	14 546	15	300
1445 Gloppen	280	120 942	108 212	4 220	8 510	191	56 528	55 067	325	1 136
1449 Stryn	315	125 304	112 199	6 755	6 350	167	49 662	46 762	160	2 740

Kjelde: Jordbruksteljing 1999, Statistisk sentralbyrå. **Meir informasjon:** <http://www.ssb.no/jt1999/>.

4.18. Arbeidsinnsats utført på driftseiningane av fast hjelp, etter kjønn og type arbeid. Sogn og Fjordane. 1. august 1998-31. juli 1999.
Tal personar og timeverk

	Mannleg fast hjelp på driftseinin- gane i alt. Tal	Timeverk utført av fast mannleg hjelp				Kvinneleg fast hjelp på driftsein- ingane i alt. Tal	Timeverk utført av fast kvinneleg hjelp			
		I alt	I jord-/ hagebruk	I skog- bruk	I tilleggs- næringar		I alt	I jord-/ hagebruk	I skog- bruk	I tilleggs- næringar
1998/99	1 056	470 304	434 625	11 609	24 070	387	138 953	124 146	390	14 417
1401 Flora	41	14 139	8 641	2 608	2 890	18	11 789	9 338	-	2 451
1411 Gulen	38	16 853	16 462	200	191	17	5 963	5 963	-	-
1412 Solund	9	2 362	2 362	-	-	:	:	:	:	:
1413 Hyllestad	24	8 976	8 916	60	-	12	1 534	1 534	-	-
1416 Høyanger	41	10 990	9 898	1 092	-	25	5 553	5 553	-	-
1417 Vik	54	20 806	20 198	407	201	7	2 030	1 870	-	160
1418 Balestrand	35	14 771	13 706	1 015	50	11	2 833	2 823	10	-
1419 Leikanger	11	14 490	10 940	50	3 500	3	3 845	2 095	-	1 750
1420 Sogndal	40	20 977	20 307	20	650	16	6 921	6 470	-	451
1421 Aurland	27	19 607	19 607	-	-	14	8 890	8 190	-	700
1422 Lærdal	27	14 214	14 014	50	150	3	3 800	3 800	-	-
1424 Årdal	4	1 350	1 350	-	-	-	-	-	-	-
1426 Luster	67	29 216	28 866	150	200	25	9 780	9 660	-	120
1428 Askvoll	74	17 733	16 523	270	940	20	4 293	4 223	40	30
1429 Fjaler	50	19 178	18 470	708	-	10	3 298	3 236	50	12
1430 Gaular	61	24 113	23 083	905	125	16	5 560	5 000	-	560
1431 Jølster	74	25 615	25 096	159	360	22	7 776	7 706	50	20
1432 Førde	62	31 853	26 840	390	4 623	10	3 723	3 545	10	168
1433 Naustdal	20	4 348	4 348	-	-	21	6 635	6 294	35	306
1438 Bremanger	15	5 298	4 323	100	875	8	1 810	1 810	-	-
1439 Vågsøy	6	869	839	30	-	:	:	:	:	:
1441 Selje	10	2 108	2 008	-	100	14	2 450	2 320	-	130
1443 Eid	74	36 039	31 744	980	3 315	24	5 760	4 890	170	700
1444 Hornindal	18	9 431	9 331	-	100	4	690	690	-	-
1445 Gloppen	84	60 931	56 911	850	3 170	43	20 459	17 874	25	2 560
1449 Stryn	90	44 037	39 842	1 565	2 630	41	13 271	8 972	-	4 299

Kjelde: Jordbruksteljing 1999, Statistisk sentralbyrå. Meir informasjon: <http://www.ssb.no/jt1999/>.

4.19. Arbeidsinnsats utført på driftseiningane av tilfeldig hjelp, etter kjønn og type arbeid. Sogn og Fjordane. 1. august 1998-31. juli 1999. Tal personar og timeverk

	Mannleg tilfeldig hjelp på driftseinin-gane i alt. Tal	Timeverk utført av tilfeldig mannleg hjelp				Kvinneleg tilfeldig hjelp på driftseinin-gane i alt. Tal	Timeverk utført av tilfeldig kvinneleg hjelp			
		I alt	I jord-/hagebruk	I skog-bruk	I tilleggs-næringar		I alt	I jord-/hagebruk	I skog-bruk	I tilleggs-næringar
1998/99	1 873	186 737	178 707	2 944	5 086	684	75 921	73 421	340	2 160
1401 Flora	63	4 374	4 204	60	110	33	2 356	2 299	30	27
1411 Gulen	39	2 249	2 249	-	-	13	495	495	-	-
1412 Solund	10	600	600	-	-	5	130	55	-	75
1413 Hyllestad	34	2 222	1 962	40	220	5	266	266	-	-
1416 Høyanger	31	4 233	3 628	75	530	20	1 920	1 900	-	20
1417 Vik	122	18 287	18 148	115	24	51	6 594	6 594	-	-
1418 Balestrand	66	5 513	5 103	310	100	31	3 164	3 164	-	-
1419 Leikanger	40	11 238	11 238	-	-	27	5 519	5 519	-	-
1420 Sogndal	64	4 919	4 719	200	-	59	1 952	1 642	160	150
1421 Aurland	28	2 760	2 760	-	-	28	3 309	2 815	-	494
1422 Lærdal	92	6 934	6 759	-	175	16	1 133	833	-	300
1424 Årdal	13	2 448	2 448	-	-	17	1 875	1 875	-	-
1426 Luster	189	27 407	26 872	260	275	73	17 598	17 588	-	10
1428 Askvoll	40	2 356	2 256	-	100	8	516	516	-	-
1429 Fjaler	68	4 935	4 835	90	10	8	404	404	-	-
1430 Gaular	85	6 006	5 816	90	100	10	1 099	1 099	-	-
1431 Jølster	113	7 185	7 065	120	-	29	1 241	1 241	-	-
1432 Førde	56	5 353	5 063	60	230	14	1 407	1 407	-	-
1433 Naustdal	47	4 576	4 076	100	400	7	1 035	1 035	-	-
1438 Bremanger	36	3 092	2 992	-	100	14	1 084	1 084	-	-
1439 Vågsøy	13	2 105	2 065	40	-	6	590	590	-	-
1441 Selje	24	2 026	1 607	-	419	6	374	374	-	-
1443 Eid	115	6 576	6 090	254	232	39	2 786	2 354	-	432
1444 Hornindal	34	2 418	2 388	30	-	5	805	805	-	-
1445 Gloppen	277	28 223	26 307	640	1 276	84	8 788	8 538	150	100
1449 Stryn	174	18 702	17 457	460	785	76	9 481	8 929	-	552

Kjelde: Jordbruksteljing 1999, Statistisk sentralbyrå. **Meir informasjon:** <http://www.ssb.no/jt1999/>.

4.20. Arbeid utført av innleigde sjølvstendig næringsdrivande. Sogn og Fjordane. 1. august 1998-31. juli 1999. Tal driftseiningar og timeverk

	Til alle typar arbeid		Til løpande drift/produksjon		Til vedlikehald av driftsbygningar		Til nyanlegg av driftsbygningar		Til grøfting/hydrking	
	Talet på driftseiningar	Timeverk i alt	Talet på driftseiningar	Timeverk	Talet på driftseiningar	Timeverk	Talet på driftseiningar	Timeverk	Talet på driftseiningar	Timeverk
1998/99	1 964	116 930	1 653	30 534	209	14 384	130	42 616	336	29 396
1401 Flora	57	5 188	37	535	10	331	5	2 640	19	1 682
1411 Gulen	39	2 076	29	340	8	334	4	674	6	728
1412 Solund	5	240	4	50	:	:	:	:	-	-
1413 Hyllestad	32	1 315	21	363	:	:	:	:	16	644
1416 Høyanger	38	1 895	26	355	8	371	7	945	7	224
1417 Vik	86	5 664	66	674	7	515	7	2 812	20	1 663
1418 Balestrand	46	4 381	42	2 431	4	760	5	1 118	3	72
1419 Leikanger	16	1 071	12	86	:	:	:	:	:	:
1420 Sogndal	80	2 230	65	1 547	6	145	4	210	14	328
1421 Aurland	22	1 171	15	181	3	484	:	:	:	:
1422 Lærdal	69	4 965	65	1 295	7	920	:	:	:	:
1424 Årdal	8	285	8	265	:	:	:	:	-	-
1426 Luster	143	8 479	126	3 018	8	868	11	3 162	18	1 431
1428 Askvoll	59	3 096	36	617	9	351	5	1 078	16	1 050
1429 Fjaler	64	3 803	54	2 259	3	170	4	570	12	804
1430 Gaular	99	5 194	79	1 498	12	704	7	2 004	20	988
1431 Jølster	120	7 155	102	1 983	9	711	5	2 951	21	1 510
1432 Førde	78	5 000	60	1 138	15	1 016	9	1 126	18	1 720
1433 Naustdal	81	4 434	66	930	9	171	5	1 880	28	1 453
1438 Bremanger	26	2 492	12	173	:	:	:	:	10	1 244
1439 Vågsøy	18	772	9	207	4	397	-	-	6	168
1441 Selje	47	494	44	324	:	:	:	:	6	125
1443 Eid	147	4 195	133	1 848	16	1 113	6	467	20	767
1444 Hornindal	74	12 830	68	785	5	555	4	6 986	14	4 504
1445 Gloppen	286	16 579	272	4 331	22	1 605	16	5 577	26	5 066
1449 Stryn	224	11 926	202	3 301	36	2 324	13	3 922	27	2 379

Kjelde: Jordbruksteljing 1999, Statistisk sentralbyrå. Meir informasjon: <http://www.ssb.no/jt1999/>.

4.21. Driftseiningar med tilleggsnæringar. Sogn og Fjordane. 1999

	Driftsein- gar med tilleggs- næringar	Leige- køyning	Camping/ hytteut- leige/gards- turisme	Bearbei- ding av eige skogsvirke	Produksjon av juletre/ pyntegrønt	Bortfeste av tomter	Utleige av våningshus eller drifts- bygningar	Utleige av jordbruks- areal	Utleige av jakt/ fiskerett	Andre tilleggs- næringar ¹
1999	1 829	718	340	296	106	116	151	301	335	238
1401 Flora	77	34	13	6	:	:	5	6	16	22
1411 Gulen	58	23	7	11	3	9	6	5	4	9
1412 Solund	13	:	9	-	-	-	-	:	5	:
1413 Hyllestad	40	14	10	8	:	:	5	:	7	7
1416 Høyanger	72	34	12	19	-	11	:	4	10	12
1417 Vik	71	31	13	10	:	:	7	20	4	6
1418 Balestrand	54	22	13	14	-	4	:	10	8	9
1419 Leikanger	20	:	5	:	-	3	5	7	:	3
1420 Sogndal	86	32	19	6	-	7	9	23	8	9
1421 Aurland	47	14	9	:	-	:	5	7	19	6
1422 Lærdal	60	22	17	6	10	:	5	12	19	7
1424 Årdal	12	4	-	3	-	3	-	4	5	3
1426 Luster	129	57	22	10	:	:	19	36	17	12
1428 Askvoll	66	23	14	7	5	:	5	16	3	11
1429 Fjaler	59	29	4	17	-	3	3	9	5	8
1430 Gaular	93	33	11	15	3	3	12	19	27	10
1431 Jølster	77	38	15	11	9	3	6	6	9	6
1432 Førde	85	38	9	21	:	6	5	13	17	12
1433 Naustdal	68	30	12	20	5	4	5	3	17	:
1438 Bremanger	35	18	5	8	3	4	5	4	3	4
1439 Vågsøy	19	5	3	4	-	3	:	3	3	7
1441 Selje	38	13	10	-	3	-	4	3	6	7
1443 Eid	133	57	21	22	3	7	13	32	27	13
1444 Hornindal	36	16	6	11	-	:	4	3	:	7
1445 Gloppen	181	56	17	28	48	21	8	29	35	22
1449 Stryn	200	71	64	37	7	12	10	24	58	21

¹Omfattar blant anna pelsdyrhald, vidare arbeidning og sal av eigenproduserte jordbruksprodukt, rideskule.

Kjelde: Jordbruksteljing 1999, Statistisk sentralbyrå. **Meir informasjon:** <http://www.ssb.no/jt1999/>.

5. Gartneri- og hagebruk

I kapitlet er det teke med nokre hovudresultat frå Sogn og Fjordane fylke. Det er få driftseiningar med dei ulike produksjonane, og konfidensialitetsomsyn gjer det vanskeleg å presentere detaljerte kommune-resultat, særleg gjeld dette veksthusnæringa. Difor er det berre presentert tal for fylket og ein del utvalde kommunar. Meir og detaljert statistikk vil bli presentert i hovudpublikasjonen frå teljinga.

I 1999 var det 58 driftseiningar med minst 2 dekar grønsaker på friland. Dette er 106 færre driftseiningar enn i 1989. Grønsaksarealet gjekk tilbake frå 1 841 dekar i 1989 til 613 dekar i 1999.

Fylket er det nest største fruktfylket i landet med 464 produsentar, 253 færre enn i 1989. Arealet av frukttre gjekk tilbake med 2 549 dekar til 5 453 dekar. Nye dyrkingsformer gjer at ein no har langt fleire tre enn tidlegare på same arealet. På 3 461 dekar vart det dyrka eple, og rundt halvparten av arealet vart tilplanta i perioden 1985-1994. Arealet av Aroma har auka sterkt sidan 1985 og er den eplesorten det vart dyrka mest av. Areal av Vanleg Gravenstein har i same perioden blitt meir enn halvert.

369 driftseiningar dyrka bær på i alt 1 868 dekar i 1999. Dette var 128 færre produsentar, men 489 dekar meir enn 10 år tidlegare. 113 produsentar dyrka jordbær, og 305 dyrka bringebær. Fylket er fremst i landet når det gjeld bringebær dyrking, og det vart dyrka bringebær på i alt 1 251 dekar i 1999.

5.1. Driftseiningar¹ og areal med grønsaker, frukt, bær og veksthus. Sogn og Fjordane. 1985, 1989 og 1999

	Driftseiningar med grønsaker på friland	Driftseiningar med frukt	Driftseiningar med bær ²	Driftseiningar med veksthus	Areal med grønsaker på friland. Dekar	Areal med frukt. Dekar	Areal med bær ² . Dekar	Areal med veksthus. m ²
1985	145	897	559	27	1 195	8 616	1 480	24 126
1989	164	717	497	26	1 841	8 002	1 379	23 060
1999	58	464	369	20	613	5 453	1 868	17 252
1411 Gulen	-	:	9	:	-	:	18	:
1416 Høyanger	-	:	3	-	-	:	6	-
1417 Vik	:	55	63	:	:	405	333	:
1418 Balestrand	-	39	25	-	-	468	123	-
1419 Leikanger	-	86	21	:	-	1 436	62	:
1420 Sogndal	-	91	21	:	-	1 440	44	:
1421 Aurland	:	8	11	:	:	36	42	:
1422 Lærdal	25	24	22	:	428	180	126	:
1424 Årdal	-	:	6	:	-	:	39	:
1426 Luster	:	52	58	-	:	432	536	-
1433 Naustdal	-	-	5	-	-	-	10	-
1443 Eid	:	22	18	3	:	165	72	1 870
1445 Gloppen	13	35	61	:	78	319	264	:
1449 Stryn	14	49	35	:	65	567	173	:
Andre kommunar i Sogn og Fjordane	:	-	11	5	:	-	21	5 325

¹Omfattar driftseiningar med minst 2 dekar grønsaker på friland, 1 dekar frukt (før 1999: minst 50 frukttre) eller bær eller minst 300 m² veksthus. ²Tala før 1999 omfattar jordbær, bringebær og solbær. 1999-tala omfattar òg andre bær.

Kjelde: Hagebruksteljing 1985, Landbruksteljing 1989, Jordbruksteljing 1999, Statistisk sentralbyrå. **Meir informasjon:** <http://www.ssb.no/jt1999/>.

5.2. Areal¹ av grønsaker på friland. Sogn og Fjordane. 1985, 1989 og 1999. Dekar

	Grønsaker på friland i alt	Gulrot	Matkålrot ²	Rosenkål	Blomkål	Hovudkål	Andre grønsaker
1985	1 195	368	20	129	299	299	79
1989	1 841	730	98	159	335	278	241
1999	613	227	103	61	55	45	122
1422 Lærdal	428	196	46	61	22	15	89
1445 Gloppen	78	19	3	-	15	19	22
1449 Stryn	65	:	35	-	17	8	:
Andre kommunar i Sogn og Fjordane	43	:	19	-	2	4	:

¹Omfattar driftseiningar med minst 2 dekar grønsaker på friland. ²1985-tala omfattar berre tidlegproduksjon.

Kjelde: Hagebruksteljing 1985, Landbruksteljing 1989, Jordbruksteljing 1999, Statistisk sentralbyrå. **Meir informasjon:** <http://www.ssb.no/jt1999/>.

5.3. Areal av frukt¹. Sogn og Fjordane. 1985, 1989 og 1999. Dekar

	Frukt i alt	Eple	Pærer	Plommer	Kirsebær/morellar
1985	8 616	5 255	2 306	882	173
1989	8 002	5 005	2 039	822	137
1999	5 453	3 461	1 183	657	152
1417 Vik	405	265	100	30	10
1418 Balestrand	468	281	100	84	3
1419 Leikanger	1 436	686	490	237	22
1420 Sogndal	1 440	923	342	141	34
1421 Aurland	36	25	:	:	9
1422 Lærdal	180	136	:	:	37
1426 Luster	432	369	42	14	7
1443 Eid	165	120	16	27	2
1445 Gloppen	319	210	43	60	6
1449 Stryn	567	442	46	57	22
Andre kommunar i Sogn og Fjordane	5	4	:	:	-

¹Omfattar driftseiningar med minst 1 dekar frukttre i 1999 og driftseiningar med minst 50 frukttre i 1985 og i 1989.

Kjelde: Hagebruksteljing 1985, Landbruksteljing 1989, Jordbruksteljing 1999, Statistisk sentralbyrå. **Meir informasjon:** <http://www.ssb.no/jt1999/>.

5.4. Areal av eple etter tilplantingsperiode¹. Sogn og Fjordane. 1999. Dekar

	Epleareal i alt	Tilplanta før 1985	Tilplanta 1985-1994	Tilplanta 1995 eller seinare
1999	3 461	1 367	1 615	478
1417 Vik	265	78	151	36
1418 Balestrand	281	144	96	42
1419 Leikanger	686	308	261	117
1420 Sogndal	923	287	483	153
1421 Aurland	25	17	:	:
1422 Lærdal	136	90	:	:
1426 Luster	369	251	89	29
1443 Eid	120	39	72	9
1445 Gloppen	210	72	106	31
1449 Stryn	442	78	325	40
Andre kommunar i Sogn og Fjordane .	4	4	-	-

¹Omfattar driftseiningar med minst 1 dekar frukttré.

Kjelde: Hagebruksteljing 1985, Landbruksteljing 1989, Jordbruksteljing 1999, Statistisk sentralbyrå. **Meir informasjon:** <http://www.ssb.no/jt1999/>.

5.5. Areal av eple¹ etter sort. Sogn og Fjordane. 1985, 1989 og 1999. Dekar

	Eple i alt	Tidlege eplesortar	Halvseine og seine eplesortar					Andre halvseine og seine sortar
			Aroma	Vanleg Gravenstein	Raud Gravenstein	Summerred	Vanleg og Raud Prins	
1985	5 255	264	467	1 645	777	477	290	1 332
1989	5 005	240	766	1 244	849	589	359	959
1999	3 461	170	1 026	667	570	526	218	283
1417 Vik	265	10	82	77	53	34	1	8
1418 Balestrand	281	16	96	53	25	19	25	48
1419 Leikanger	686	20	188	132	97	160	24	66
1420 Sogndal	923	57	280	136	210	178	36	27
1421 Aurland	25	2	3	:	-	:	:	18
1422 Lærdal	136	9	36	58	25	3	-	5
1426 Luster	369	13	81	89	83	41	10	52
1443 Eid	120	6	49	8	6	4	40	8
1445 Gloppen	210	11	84	8	16	14	56	20
1449 Stryn	442	27	128	103	56	74	24	30
Andre kommunar i Sogn og Fjordane	4	-	-	:	-	:	:	2

¹Omfattar driftseiningar med minst 1 dekar frukttré i 1999 og driftseiningar med minst 50 frukttré i 1985 og 1989.

Kjelde: Hagebruksteljing 1985, Landbruksteljing 1989, Jordbruksteljing 1999, Statistisk sentralbyrå. **Meir informasjon:** <http://www.ssb.no/jt1999/>.

5.6. Areal av pære¹ etter sort. Sogn og Fjordane. 1985, 1989 og 1999. Dekar

	Pære i alt	Keiserinne	Amanlis	Moltke	Philip	Clara Frijs	Andre
							pæresortar
1985	2 306	398	354	778	369	173	234
1989	2 039	316	367	596	395	146	218
1999	1 183	134	251	332	300	91	75
1417 Vik	100	12	24	12	53	:	:
1418 Balestrand	100	7	3	46	30	11	3
1419 Leikanger	490	59	155	124	85	19	49
1420 Sogndal	342	52	64	87	70	52	18
1426 Luster	42	:	:	15	14	6	:
1445 Gloppen	43	-	-	12	29	:	:
1449 Stryn	46	:	-	28	12	3	:
Andre kommunar i Sogn og Fjordane	20	2	:	10	7	-	:

¹Omfattar driftseiningar med minst 1 dekar frukttré i 1999 og driftseiningar med minst 50 frukttré i 1985 og 1989.

Kjelde: Hagebruksteljing 1985, Landbruksteljing 1989, Jordbruksteljing 1999, Statistisk sentralbyrå. **Meir informasjon:** <http://www.ssb.no/jt1999/>.

5.7. Areal av plomme¹ etter sort. Sogn og Fjordane. 1985, 1989 og 1999. Dekar

	Plomme i alt	Tidlegplommer medrekna Edda	Opal	Victoria	Mallard	Andre plommesortar
1985	882	187	73	282	..	338
1989	822	146	113	267	..	296
1999	657	93	134	219	100	111
1417 Vik	30	2	5	11	6	5
1418 Balestrand	84	9	11	27	17	20
1419 Leikanger	237	29	43	106	23	37
1420 Sogndal	141	27	35	25	34	21
1443 Eid	27	2	12	6	3	5
1445 Gloppen	60	9	19	21	3	9
1449 Stryn	57	11	7	20	10	10
Andre kommunar i Sogn og Fjordane	21	5	3	3	4	6

¹Omfattar driftseiningar med minst 1 dekar frukttre i 1999 og driftseiningar med minst 50 frukttre i 1985 og 1989.

Kjelde: Hagebruksteljing 1985, Landbruksteljing 1989, Jordbruksteljing 1999, Statistisk sentralbyrå. **Meir informasjon:** <http://www.ssb.no/jt1999/>.

5.8. Driftseiningar¹ og areal med bær dyrking på friland². Sogn og Fjordane. 1985, 1989 og 1999.

	Driftseiningar med bær dyrking	Bæareal i alt. Dekar	Driftseiningar med jordbær dyrking	Jordbæareal i alt. Dekar	Driftseiningar med bringebær dyrking	Bringebæareal i alt. Dekar
1985	559	1 480	186	446	435	854
1989	497	1 379	112	311	424	941
1999	369	1 868	113	540	305	1 251
1411 Gulen	9	18	4	5	7	13
1416 Høyanger	3	6	-	0	3	5
1417 Vik	63	333	13	59	58	261
1418 Balestrand	25	123	9	40	21	81
1419 Leikanger	21	62	3	7	19	54
1420 Sogndal	21	44	:	:	18	34
1421 Aurland	11	42	4	11	9	31
1422 Lærdal	22	126	13	64	12	56
1424 Årdal	6	39	:	:	6	35
1426 Luster	58	536	27	185	48	335
1433 Naustdal	5	10	:	:	4	8
1443 Eid	18	72	3	20	17	52
1445 Gloppen	61	264	20	100	45	149
1449 Stryn	35	173	7	38	29	125
Andre kommunar i Sogn og Fjordane	11	21	5	7	9	14

¹Omfattar driftseiningar med minst 1 dekar bær på friland. ²Tala før 1999 omfattar jordbær, bringebær og solbær. 1999-tala omfattar og andre bær.

Kjelde: Hagebruksteljing 1985, Landbruksteljing 1989, Jordbruksteljing 1999, Statistisk sentralbyrå. **Meir informasjon:** <http://www.ssb.no/jt1999/>.



Jordbruksteljing 31. juli 1999 - Hovudskjema

Generelle opplysningar, eigedomsforhold og areal

Grønt tlf.nr.: 800 41 051

Vedlegg A
Appendix A

1. **Kryss av for om brukar(ane) er:**
- Enkeltperson, ektepar, sambuarar → spm. 2
 - Ansvarleg selskap (samdrift) → spm. 9
 - Anna (AS, institusjon mv.) → spm. 9

2. **Eig brukar(ane) hovudbruket?**
- Ja → spm. 5
 - Nei → spm. 3

3. **Vert hovudbruket leigd frå familie?**
- Ja → spm. 4
 - Nei → spm. 4

4. **Eig brukar(ane) landbrukseigedom i tillegg til det leigde hovudbruket?**
- Ja → spm. 9
 - Nei → spm. 11

5. **Kva år fekk brukar(ane) eigedomsrett til hovudbruket?**
- L

6. **Hadde overtakar (kjøpar) odelsrett?**
- Ja → spm. 7
 - Nei → spm. 9

7. **Kryss av for kven som hadde odelsrett:**
- Mann
 - Kvinne

8. **Kryss av for overtakar sin odelsrett:**
- Best odelsrett
 - Odelsrett, men ikkje best rett

9. **Gi opp areal som brukar(ane) eig. Dekar.** Omfattar areal i kommunen der hovudbruket ligg og i eventuelt andre kommunar. Areal skal inngå i driftseininga.

Kommunenamn:

Eigd jordbruksareal		
Eigd produktivt skogareal		
Eigd anna landareal		
Sum eigd landareal		

10. **Leiger brukar(ane) jordbruksareal i tillegg til eigd jordbruksareal?**
- Ja → spm. 11
 - Nei → spm. 14

11. **Gi opp jordbruksareal i dekar som brukar(ane) leiger.**
- Areal utan skriftleg kontrakt
 - Areal med skriftleg kontrakt på 1 - 4 år
 - Areal med skriftleg kontrakt på 5 år eller meir
 - Sum leigd jordbruksareal**
 - Av dette areal som det vert betalt leige for i 1999

12. **Gi opp samla betaling for innleigd jordbruksareal i 1999 (kr utan mva.).**

13. **Er det felles grense mellom jordbruksarealet på hovudbruket og heile eller delar av det leigde jordbruksarealet?**
- L Ja
Nei

14. **Kor stort jordbruksareal, medrekna leigd areal, er i drift 31. juli 1999?** daa

15. **Kor mange teigar og jordstykke består jordbruksarealet av? Sjå rettleiinga.**
- Med **teig** meinast jordbruksareal som er heilt omslutta av areal tilhøyrande andre eigedommar. Ein teig består av eitt eller fleire jordstykke.
- Med **jordstykke** meinast samanhengande jordbruksareal som er avgrensa av veg, bekk, skog mv.
- | | | |
|--|------------|----------------|
| | Tal teigar | Tal jordstykke |
| Hovudbrukets jordbruksareal i drift | | |
| Anna eigd/leigd jordbruksareal i drift | | |

16. **Kor lang køyreveg i kilometer er det frå tunet på hovudbruket til det jordstykket som ligg lengst unna?** km

17. **Vart det i 5-årsperioden 1994-1998 foreteke grøfting av driftseiningas jordbruksareal, medrekna leigd areal?**
- Ja → spm. 18
 - Nei → spm. 19

18. **Kor mange dekar vart grøfta i 5-årsperioden?** daa

19. **Vart det i 5-årsperioden 1994-1998 foreteke nydyrking av jordbruksareal eller rydding av anna innmarksbeite på driftseininga, medrekna leigd areal?**
- Ja → spm. 20
 - Nei → spm. 22

20. **Kor mange dekar vart nydyrka/rydda i 5-årsperioden?**
- | | | |
|----------------|---------------------|-----------------------------|
| Fulldyrka jord | Overflatedyrka jord | Ryddanna anna innmarksbeite |
| daa | daa | daa |

21. **Kor mange dekar av ulike arealtypar vart dyrka opp/rydda i 5-årsperioden?**
- Produktiv skog daa
 - Fastmark (lyng, krattskog mv.) daa
 - Myr daa
 - Overflatedyrka jord som vart fulldyrka daa
 - Anna innmarksbeite som vart fulldyrka eller overflatedyrka daa

22. Vart det i 5-årsperioden 1994-1998 teke i bruk jordbruksareal på driftseininga, medrekna leigd areal, som hadde vore ute av drift i minst 2 år?

Ja → spm. 23
Nei → spm. 24

23. Kor mange dekar vart teke i bruk i 1994-1998 etter å ha vore ute av drift i minst 2 år?

Fulldyrka jord daa Overflatedyrka jord daa Anna innmarksbeite daa

24. Kor mykje nitrogen og fosfor i handelsingjødsel vart i gjennomsnitt tilført i 1998? Sjå rettleiinga.

Fulldyrka eng Korn og oljevekstar til mogning

Nitrogen (N) . , kg/daa , kg/daa

Fosfor (P) . . . , kg/daa , kg/daa

25. Er det eng til slått eller beite på driftseininga?

Ja → spm. 26
Nei → spm. 27

26. Gi opp engareal i dekar, inkludert leigd areal, fordelt på fulldyrka og overflatedyrka eng og etter alder på enga. Fulldyrka eng skal samsvare med kode 210 på Søknad om produksjonstilskott og overflatedyrka eng skal samsvare med kode 211. Anna innmarksbeite, kode 212, skal ikkje takast med.

	Fulldyrka	Overflatedyrka
Eng, 0-1 år gamal	<input type="text"/>	<input type="text"/>
Eng, 2-4 år gamal	<input type="text"/>	<input type="text"/>
Eng, 5-9 år gamal	<input type="text"/>	<input type="text"/>
Eng, 10 år og eldre	<input type="text"/>	<input type="text"/>
Engareal i alt 31. juli 1999	<input type="text"/>	<input type="text"/>
Av dette engareal som i 1999 berre blir beita . .	<input type="text"/>	<input type="text"/>

Driftsbygningar

27. Gi opplysningar om den einssilde driftsbygning brukar(ane) disponerer på driftseininga.

Berre driftsbygningar som er i brukbar stand skal takast med. Kryss av for kva formål driftsbygningane vert nytta til. For driftsbygningar eller delar av driftsbygningar som ikkje er i bruk, men i brukbar stand, skal det kryssast av for kva bygningane er innreidd for eller bygd for. Det kan setjast fleire kryss for kvar driftsbygning.

	Grunnflate, m ²	Byggjeår	Siste år ombygd/påbygd	Storfe	Sau	Geit	Svin	Fjørfe	Grovfôr-lager	Rei-skapsrom o.l.	Lager for plante-prod.	Andre jord- og hagebruks-formål	Andre formål enn jord- og hagebruk
1	<input type="text"/>	<input type="text"/>	<input type="text"/> 1, <input type="text"/> 9, <input type="text"/>	<input type="checkbox"/>	<input type="checkbox"/>	<input type="checkbox"/>	<input type="checkbox"/>	<input type="checkbox"/>	<input type="checkbox"/>	<input type="checkbox"/>	<input type="checkbox"/>	<input type="checkbox"/>	<input type="checkbox"/>
2	<input type="text"/>	<input type="text"/>	<input type="text"/> 1, <input type="text"/> 9, <input type="text"/>	<input type="checkbox"/>	<input type="checkbox"/>	<input type="checkbox"/>	<input type="checkbox"/>	<input type="checkbox"/>	<input type="checkbox"/>	<input type="checkbox"/>	<input type="checkbox"/>	<input type="checkbox"/>	<input type="checkbox"/>
3	<input type="text"/>	<input type="text"/>	<input type="text"/> 1, <input type="text"/> 9, <input type="text"/>	<input type="checkbox"/>	<input type="checkbox"/>	<input type="checkbox"/>	<input type="checkbox"/>	<input type="checkbox"/>	<input type="checkbox"/>	<input type="checkbox"/>	<input type="checkbox"/>	<input type="checkbox"/>	<input type="checkbox"/>
4	<input type="text"/>	<input type="text"/>	<input type="text"/> 1, <input type="text"/> 9, <input type="text"/>	<input type="checkbox"/>	<input type="checkbox"/>	<input type="checkbox"/>	<input type="checkbox"/>	<input type="checkbox"/>	<input type="checkbox"/>	<input type="checkbox"/>	<input type="checkbox"/>	<input type="checkbox"/>	<input type="checkbox"/>
5	<input type="text"/>	<input type="text"/>	<input type="text"/> 1, <input type="text"/> 9, <input type="text"/>	<input type="checkbox"/>	<input type="checkbox"/>	<input type="checkbox"/>	<input type="checkbox"/>	<input type="checkbox"/>	<input type="checkbox"/>	<input type="checkbox"/>	<input type="checkbox"/>	<input type="checkbox"/>	<input type="checkbox"/>

28. Er det fleire enn 5 driftsbygningar på driftseininga?

Ja → Kor mange fleire? → Samla grunnflate: m²

Nei

29. Er det nokre av driftsbygningane nemnt ovanfor der heile eller vesentlege delar av bygning(ane) ikkje er i bruk?

Ja → Kor mange? → Samla grunnflate ikkje i bruk: m²

Nei

30. Har driftseininga tørkeanlegg for korn?

Ja → Kaldluftsanlegg Varmluftsanlegg

Nei

31. Har driftseininga tørkeanlegg for høy?

Ja

Nei

32. Har driftseininga tilgang til naudstraumsaggregat?

Ja

Nei

33. Har driftseininga kufjøs som er i bruk eller i brukbar stand til mjølkeproduksjon?

Ja → spm. 34

Nei → spm. 35

34. Gi opp tal kuplassar etter fjøstypa:

Tal kuplassar

Båsfjøs

Lausdriftsfjøs

35. Er det husdyr på driftseininga?

Ja → spm. 36
Nei → spm. 39

36. I kor mange månader med innføring av husdyra er det plass til forskriftsmessig lagring av gjødsla?

Blautgjødsl månader

Fast gjødsl månader

37. Vert det nytta talle eller djupstrø?

Ja

Nei

38. Fins det godkjent brannvarslingsanlegg i ein eller fleire av driftsbygningane med husdyr?

Ja

Nei

Maskinar og reiskap

Berre maskinar og reiskap som brukar(ane) disponerer på driftseininga og som er i brukbar stand, skal takast med. Andelar skal først opp med ein desimal. Sjå eksempel til høgre.

Eksempel:

Eig rundballepresse åleine	1,0
Eig 1/3-del av rundballepakkar	0,3

3

39. **Kor mange firehjulstraktorar disponerer brukar(ane)?** Berre traktorar som har vore brukt i drifta i løpet av dei siste 12 månader skal takast med.

40. **Gi opplysningar om den einkilde firehjulstraktor.**

Andel	hk DIN	Årsmodell	To- hjuls- trekk	Fire- hjuls- trekk	Bruk av traktoren, timar siste 12 md.		
					1-99	100- 399	400-
<input type="text"/>	<input type="text"/>	1 9	<input type="checkbox"/>	<input type="checkbox"/>	<input type="checkbox"/>	<input type="checkbox"/>	<input type="checkbox"/>
<input type="text"/>	<input type="text"/>	1 9	<input type="checkbox"/>	<input type="checkbox"/>	<input type="checkbox"/>	<input type="checkbox"/>	<input type="checkbox"/>
<input type="text"/>	<input type="text"/>	1 9	<input type="checkbox"/>	<input type="checkbox"/>	<input type="checkbox"/>	<input type="checkbox"/>	<input type="checkbox"/>
<input type="text"/>	<input type="text"/>	1 9	<input type="checkbox"/>	<input type="checkbox"/>	<input type="checkbox"/>	<input type="checkbox"/>	<input type="checkbox"/>
<input type="text"/>	<input type="text"/>	1 9	<input type="checkbox"/>	<input type="checkbox"/>	<input type="checkbox"/>	<input type="checkbox"/>	<input type="checkbox"/>

41. **Kor mange tohjulstraktorar er det på driftseininga?**

42. **Kor mange motorslåmaskinar er det på driftseininga?**

43. **Gi opplysningar om åkersprøyte.**

Andel	Årsmodell	Arbeidsbreidde
<input type="text"/>	1 9	<input type="text"/> meter

44. **Gi opplysningar om skurtreskar(ar).**

Andel	Årsmodell	Arbeidsbreidde
<input type="text"/>	1 9	<input type="text"/> fot
<input type="text"/>	1 9	<input type="text"/> fot

45. **Før opp andel eller tal av det einkilde reiskap for firehjulstraktor.** Ta berre med reiskap som er i brukbar stand.

Vendeplog	<input type="text"/>	
Teigplog, 1-3 skjær	<input type="text"/>	
Teigplog, 4 skjær eller fleire	<input type="text"/>	
Harv med stive/ fjorande tindar	Trepunkts montert	<input type="text"/>
	Slepemontert	<input type="text"/>
Harv med roterande arbeidsorgan	<input type="text"/>	
Sentrifugalspreiar for handelsgjødsel	<input type="text"/>	
Førhaustar	<input type="text"/>	
Slåmaskin med skive/rotor	<input type="text"/>	
Høyvendar/strengleggar	<input type="text"/>	
Rundballepresse	<input type="text"/>	
Rundballepakkar	<input type="text"/>	
Avlessarvogn	<input type="text"/>	
Lessevogn/Pick-up vogn	<input type="text"/>	
Kombisåmaskin (korn/gjødsel)	<input type="text"/>	
Heilautomatisk potetopptakar	<input type="text"/>	
Frontlastar (lesseapparat)	<input type="text"/>	
Traktorhengar med plan, etter totalvekt	Inntil 6 tonn	<input type="text"/>
	6 tonn og meir	<input type="text"/>
Tankspreiar for blautgjødsel	<input type="text"/>	

Leigekøyring og maskinsamarbeid.

Gjeld siste 12 månader.

46. **Vert det drive leigekøyring for andre mot betaling?**

Ja	<input type="checkbox"/>	→ Kva slags køyring?	<input type="checkbox"/>	<input type="checkbox"/>	<input type="checkbox"/>	<input type="checkbox"/>	<input type="checkbox"/>	<input type="checkbox"/>	<input type="checkbox"/>	<input type="checkbox"/>	<input type="checkbox"/>
Nei	<input type="checkbox"/>										

47. **Vert det leigd inn maskinar med førar mot betaling?**

Ja	<input type="checkbox"/>	→ Kva slags innleige?	<input type="checkbox"/>	<input type="checkbox"/>	<input type="checkbox"/>	<input type="checkbox"/>	<input type="checkbox"/>	<input type="checkbox"/>	<input type="checkbox"/>	<input type="checkbox"/>	<input type="checkbox"/>
Nei	<input type="checkbox"/>										

48. **Vert det drive maskinsamarbeid/byttarbeid med maskinar utan betaling?**

Ja	<input type="checkbox"/>	→ Kva slags samarbeid?	<input type="checkbox"/>	<input type="checkbox"/>	<input type="checkbox"/>	<input type="checkbox"/>	<input type="checkbox"/>	<input type="checkbox"/>	<input type="checkbox"/>	<input type="checkbox"/>	<input type="checkbox"/>
Nei	<input type="checkbox"/>										

Vatningsanlegg

49. **Har driftseininga tilgang til vatningsanlegg?**

Ja	<input type="checkbox"/>	→ spm. 50
Nei	<input type="checkbox"/>	→ spm. 53

50. **Kor mange dekar av jordbruksarealet på driftseininga kan anlegget/anlegga nyttast på?** daa

51. **Kva slag vatningsutstyr vert nytta?**

Vatningsvogn	<input type="checkbox"/>	Røyr/slange med spreiarar	<input type="checkbox"/>	Dryppvatning	<input type="checkbox"/>
--------------	--------------------------	---------------------------	--------------------------	--------------	--------------------------

52. **Kva slag vasskjelder vert nytta for vatningsanlegget?**

Elv, bekk, mv.	<input type="checkbox"/>	Innsjø, tjern	<input type="checkbox"/>	Grunnvatn	<input type="checkbox"/>
----------------	--------------------------	---------------	--------------------------	-----------	--------------------------

Utdanning, tilleggsnæringar, arbeidsforbruk

Enkeltpersonar og ektefellar/sambuarar skal svare på spørsmåla 53-61. Merk at for ektefellar/sambuarar skal det givast opplysningar for begge brukarane. Ansvarleg selskap (samdrift), aksjeselskap, institusjon mv. skal svare på spørsmåla 55-56 og 58-61.

53. Kryss av for brukar(ane) sin sivilstatus 31. juli 1999. Einsleg Ektepar, sambuarar

54. Kryss av for brukar(ane) si landbruksutdanning. Berre kurs eller utdanning av minst 5 månaders lengd skal takast med.

	Inga landbruks-utdanning		Landbruksutdanning	
			Grunnkurs, fagbrev mv.	Agronom, teknisk, høgare utdanning
Mann	<input type="checkbox"/>	<input type="checkbox"/>	<input type="checkbox"/>	<input type="checkbox"/>
Kvinne	<input type="checkbox"/>	<input type="checkbox"/>	<input type="checkbox"/>	<input type="checkbox"/>

55. Vert det i regi av brukar(ane) drive tilleggsnæring(ar) som utnyttar driftseininga sine areal, bygningar og/eller maskinar? Sjå rettleiinga. Ja → spm. 56 Nei → spm. 57

56. Kryss av for type tilleggsnæring(ar). Sjå rettleiinga.
- Leigekøyring med traktor, skurtreskar mv.
 - Campingplass, hytteutleige, anna innkvartering eller gardsturisme
 - Bearbeiding av eige skogvirke (skur eller ved) for sal
 - Produksjon og sal av juletre eller pyntegrønt
 - Husflid eller småindustri
 - Pelsdyrhald
 - Bortfeste av tomter
 - Utleige av våningshus eller driftsbygningar
 - Utleige av jordbruksareal
 - Utleige av jakt- eller fiskerett
 - Anna, spesifiser:

57. Før opp brukar(ane) sitt arbeidsforbruk i timeverk siste 12 månader. Sjå rettleiinga.

Husk eventuell ektefelle/sambuar.	På driftseininga			Utanom driftseininga		Timeverk i alt
	I jord- og hagebruk	I skogbruk	I tilleggsnæringar, jf. spm. 55	Som tilsett	Som sjølvstendig næringsdrivande	
Mann	<input type="checkbox"/>	<input type="checkbox"/>	<input type="checkbox"/>	<input type="checkbox"/>	<input type="checkbox"/>	= <input type="checkbox"/>
Kvinne	<input type="checkbox"/>	<input type="checkbox"/>	<input type="checkbox"/>	<input type="checkbox"/>	<input type="checkbox"/>	= <input type="checkbox"/>

58. Har andre familiemedlemmer eller andre personar - 15 år eller eldre - arbeidd på driftseininga siste 12 månader? Personane skal ha arbeidd - med eller utan lønn - for brukar(ane). Sjølvstendig næringsdrivande og firma skal først under spm. 61. Ja → spm. 59 Nei → spm. 60

59. Før opp familiemedlemmer og/eller andre personar som har arbeidd på driftseininga siste 12 månader. Sjå rettleiinga.

Type arbeidskraft	Kjønn		Timeverk					
	Familie-medlem	Fast hjelp	Mann	Kvinne	I jord- og hagebruk	I skogbruk	I tilleggsnæringar, jf. spm. 55	I alt
	1	<input type="checkbox"/>	<input type="checkbox"/>	<input type="checkbox"/>	<input type="checkbox"/>	<input type="checkbox"/>	<input type="checkbox"/>	= <input type="checkbox"/>
2	<input type="checkbox"/>	<input type="checkbox"/>	<input type="checkbox"/>	<input type="checkbox"/>	<input type="checkbox"/>	<input type="checkbox"/>	= <input type="checkbox"/>	
3	<input type="checkbox"/>	<input type="checkbox"/>	<input type="checkbox"/>	<input type="checkbox"/>	<input type="checkbox"/>	<input type="checkbox"/>	= <input type="checkbox"/>	
4	<input type="checkbox"/>	<input type="checkbox"/>	<input type="checkbox"/>	<input type="checkbox"/>	<input type="checkbox"/>	<input type="checkbox"/>	= <input type="checkbox"/>	
5	<input type="checkbox"/>	<input type="checkbox"/>	<input type="checkbox"/>	<input type="checkbox"/>	<input type="checkbox"/>	<input type="checkbox"/>	= <input type="checkbox"/>	
Tilfeldig hjelp (ikkje familie-medlemmer)			Tal menn		<input type="checkbox"/>	<input type="checkbox"/>	= <input type="checkbox"/>	
			Tal kvinner		<input type="checkbox"/>	<input type="checkbox"/>	= <input type="checkbox"/>	

60. Er det leigd inn sjølvstendig næringsdrivande eller firma til arbeid innan jordbruk og hagebruk siste 12 månader? Ja → spm. 61 Nei → Avslutt

61. Innleige av sjølvstendig næringsdrivande eller firma siste 12 månader. Før opp tal timeverk. Sjå rettleiinga.

Til løpande drift/produksjon

Til vedlikehald av driftsbygningar (ikkje våningshus)

Til nyanlegg av driftsbygningar (ikkje våningshus)

Til grøfting og nydyrking

Returadresse (passar i vindauget på svarkonvolitten):

Dato: Underskrift:

Kvifor teljinga blir halde

I samsvar med vedtak i Stortinget hausten 1997, skal det haldast ei jordbruksteljing i 1999. Teljinga vert administrert av Statistisk sentralbyrå.

Teljinga skal kaste lys over produksjonsgrunnlaget i jordbruket og gi data for driftsmessige, miljømessige og økonomiske forhold. Det gjeld både situasjonen på teljingstidspunktet og utviklinga over tid.

Lokal og sentral offentleg administrasjon, rettleiingstenesta, forskingsinstitusjonar, landbruket sine organisasjonar med fleire har interesse av teljingsresultata. Vidare er Noreg forplikta til å rapportere jordbruksstatistikk etter internasjonale avtalar.

Statistisk sentralbyrå utnyttar administrative datakjelder til erstatning for eiga datainnsamling der dette er praktisk mogleg. Hovudskjemaet til teljinga omfattar difor ikkje detaljerte spørsmål om arealbruk og tal husdyr. Desse opplysningane vert henta inn for dei fleste einingane frå Søknad om produksjonstilskott i jordbruket 31. juli 1999.

Lovheimel

Oppgåvene vert samla inn av Statistisk sentralbyrå med heimel i § 2-2 (1) i Lov om offisiell statistikk og Statistisk sentralbyrå av 16. juni 1989 nr. 54 og Finansdepartementets delegasjonsbrev av 13. februar 1990. Dersom De meiner at De ikkje har plikt eller lovleg adgang til å gi oppgåver, kan De klage over pålegget innan 3 veker. Klageretten gjeld ikkje spørsmålet om oppgaveplikta er rimeleg eller naudsynt.

Dersom De ikkje gir opplysningar innan utløpet av svarfristen, kan De ifølgje § 2-3 illeggast tvangsmulkt.

Oppgåvene er undergitt teieplikt etter statistikklova § 2-4. Statistisk sentralbyrå vil bruke opplysningane til å utarbeide offisiell statistikk og til statistisk bruk for forskning og offentleg planlegging. Bruk av innsamla data vil skje i samsvar med krav stilt av Datatilsynet. Opplysningane vil bli tekne vare på og eventuelt tilinkjesgjorde på ein trygg måte.

Gjennomføring av teljinga

Statistisk sentralbyrå sender spørjeskjema til personar som ifølgje Landbruksregisteret er registrert som referanseperson på aktive driftseiningar i jordbruket.

Referansepersonen skal fylle ut skjemaet og sende det til landbruksforvaltninga i kommunen. Landbruksforvaltninga vil hjelpe Statistisk sentralbyrå ved teljinga. Skjema skal sendast frå kommunen til Statistisk sentralbyrå for vidare handsaming.

Ikkje oppgavepliktig?

Dersom jordbruksdrifta har opphørt eller har eit omfang som er mindre enn vilkåra som utløyser oppgaveplikt, skal skjemaet sendast tilbake til landbruksforvaltninga i kommunen med melding om dette.

Svarfrist

Oppgåvene skal sendast til den kommunale landbruksforvaltninga innan 20. august 1999. På hovudskjemaet er adressa til landbruksforvaltninga fylt ut på siste side. Brett skjemaet slik at dette feltet blir synleg i vindaugget på svarkonvolutten. Svarkonvolutten er frankert av Statistisk sentralbyrå.

Grønt nummer

Det er oppretta eit grønt telefonnummer, **800 41 051**, som vil vere tilgjengeleg i perioden fram til 20. august. Her kan ein få hjelp til skjemautfyllinga og svar på andre spørsmål knytta til teljinga. Telefonen vil vere tilgjengeleg måndag til fredag mellom klokka 08.00 og 16.00. I perioden frå tysdag 27. juli til torsdag 19. august, vil den grøne telefonlinja vere ope fram til klokka 20.00 på tysdagar og torsdagar.

På Statistisk sentralbyrå sine internettsider vil det og vere informasjon om Jordbruksteljing 1999. Adressa til desse sidene er <http://www.ssb.no/jt1999/>.

Kven skal gi oppgåve

Alle som fyller eitt eller fleire av følgjande vilkår skal gi oppgåve:

- | | | |
|-----|---------------------|--|
| 1. | Alle som driv minst | 5 dekar jordbruksareal |
| 2. | " " " " | 300 m ² veksthusareal |
| 3. | " " " " | 2 dekar grønsaker på friland |
| 4. | " " " " | 1 dekar med frukttrær |
| 5. | " " " " | 1 dekar jordbærareal |
| 6. | " " " " | 1 dekar bringebærareal |
| 7. | " " " " | 1 dekar solbærareal |
| 8. | " " " " | 1 dekar planteskule |
| 9. | Alle med minst | 10 storfe, medrekna kalvar |
| 10. | " " " " | 25 sauer over 1 år |
| 11. | " " " " | 10 geiter over 1 år |
| 12. | " " " " | 5 alssvin og/eller 200 andre svin |
| 13. | " " " " | 1000 høner og/eller kyllingar påsett til verpehøns |
| 14. | " " " " | 5000 slaktekyllingar |

Det er den/dei som er ansvarleg for drifta som skal gi oppgåve. På skjemaet vert omgrepet *brukar(ane)* nytta for den/dei som er ansvarleg for drifta. Det skal for enkelte spørsmål givast opplysningar og for ektefelle/sambuar, sjølv om vedkomande ikkje deltek aktivt i drifta. Personar som har inngått registrert partnerskap, skal fylle ut skjemaet på same måte som ektepar.

Ektefellar/sambuarar som driv kvart sitt bruk, skal som hovudregel fylle ut felles skjema.

Den delen av driftseininga der brukar(ane) bur og/eller der dei viktigaste driftsbygningane er plasserte, vert kalla *hovudbruket*.

Landbruksregisteret

Landbruksregisteret dannar grunnlag for førehandsutfylling av namn, adresse mv. Registeret omfattar alle landbrukseigedommar, driftseiningar i jordbruket og personar som er knytte til desse einingane som eigarar og/eller brukarar. Dersom det er søkt om produksjonstilskott eller levert slakt, korn mv. i 1998, er driftseininga koda som aktiv i Landbruksregisteret. Alle driftseiningane som var koda aktive i mai 1999, får tilsendt hovudskjemaet.

På grunn av noko etterslep i oppdateringa av Landbruksregisteret, vil ein del av dei som mottek skjema for jordbruksteljinga ikkje vere aktive i dag.

Kva skjema som skal fyllast ut

Det er 3 ulike skjema for Jordbruksteljing 1999:

Skjema 1. Hovudskjema

Alle som er oppgavepliktige til teljinga skal fylle ut hovudskjemaet.

Skjema 2. Gartneri- og hagebruksskjema

Alle som oppfyller minst eitt av krava i punkta 2-8 i "Kven skal gi oppgave", skal i tillegg gi oppgave til gartneri- og hagebruksteljinga.

Gartneri- og hagebruksskjemaet blir ikkje sendt direkte til brukar(ane). Dei som er pliktige til å gi oppgave vil bli kontakta av landbruksforvaltninga i kommunen i samband med innhenting av opplysningar.

Skjema 3. Tilleggsskjema for driftseiningar som ikkje søker om produksjonstilskott

Alle som er oppgavepliktige til teljinga, men som ikkje søker om produksjonstilskott 31. juli 1999, skal fylle ut eit tilleggsskjema saman med hovudskjemaet. Tilleggsskjemaet inneheld spørsmål om talet på husdyr og bruken av areal. Dette skjemaet er vedlagt til brukarar som ikkje søkte om produksjonstilskott korkje 31. juli 1998 eller 31. desember 1998. Skjemaet kan og fåast ved å kontakte Statistisk sentralbyrå eller landbruksforvaltninga i kommunen.

Forpakting, samdrift og felles areal

Ved forpakting og generasjonsskifte skal opplysningar om driftsbygningar, maskinar og utstyr som vert disponert i drifta givast opp av brukar(ane), uavhengig av eigarforhold.

For samdrift med mjølkeproduksjon på ku og/eller geit, skal det som vert disponert av samdrifta, først på skjemaet til samdrifta, og det som vert disponert av den enkelte deltakar først på hans eller hennar skjema.

For samdrift med berre planteproduksjon, der deltakarane ikkje har oppgavepliktig jordbruksproduksjon utanom samdrifta, skal driftsbygningar, maskinar og reiskap som samdrifta disponerer, først på skjemaet for samdrifta.

Med *fellesbeite* meinast felles beitetiltak og stell av dyra i beitetida. Deltakarar i fellesbeitet eig sine egne dyr, men beiteområdet kan vere eigd/innleigd i fellesskap. Areal av fellesbeite skal fordelast på deltakarane, og først som eigd eller leigd areal.

Skjema 1. Hovudskjema

Generelle opplysningar, eigeomsforhold og areal

Opplysningar om brukar(ane) - namn, adresse mv.

Skjemaet er utfyllt med namn, adresse mv. Sjå til at denne utfyllinga er korrekt og fullstendig. Dersom det vert oppdaga feil eller ufullstendig utfylling, skal dette rettast ved enkel overstryking, og korrekte opplysningar skal skrivast i riktig felt.

Ved brukarskifte skal opplysningane på det utfylte skjemaet endrast, eller det må fyllast ut eit nytt skjema.

Dersom det må fyllast ut eit nytt (blankt) skjema, er det viktig at gards- og bruksnummer for hovudbruket og brukar(ane) sine fødselsnummer vert skrive korrekt. Dersom eininga er registrert med organisasjonsnummer, skal dette først på skjemaet. Organisasjonsnummeret er å finne på blant anna oppgavene for meirverdiavgift.

Enkeltpersonar og ektepar/sambuarar:

Det er sett av plass til namn og fødselsnummer for to brukarar. *Det skal alltid givast opp fødselsnummer for referansepersonen.*

Dersom referansepersonen driv bruket saman med sysken eller familiemedlemmer, skal ikkje desse personane først opp som brukarar, sjølv om dei driv bruket saman. I slike tilfelle skal skjemaet fyllast ut i namnet til den som har hovudansvaret for verksemda, og hans/hennar eventuelle ektefelle/sambuar skal først opp. Dersom ansvaret er likt fordelt mellom sysken, skal den eldste reknast som referanseperson.

Andre brukarar:

Omfattar brukarar som er registrerte som ansvarleg selskap, aksjeselskap, stifting, institusjon, dødsbu e.l., samt driftseiningar drive av stat, fylkeskommune, kommune mv. Namn på verksemda skal først i rubrikken for referanseperson. Organisasjonsnummer skal påførast.

1. Kryss av for om brukar(ane) er:

Enkeltperson, ektepar/sambuarar (enkeltmannsføretak):

Her skal alle driftseiningar der enkeltpersonar eller ektefellar er ansvarlege for drifta først. Personar som sit i uskifta bu, skal og krysse av for dette alternativet.

Driftseining som vert driven av fleire medlemmer av same familie, kryssar av for enkeltperson dersom driftsfellesskapet ikkje er registrert som ansvarleg selskap eller aksjeselskap. Som familiemedlemmer reknast i denne samanheng slektningar i rett opp- eller nedstigande linje og sysken.

Ansvarleg selskap (samdrift):

Omfattar driftseiningar som er registrert som *ansvarleg selskap* (ANS) eller selskap med *delt ansvar* (DA).

Anna:

Omfattar driftseiningar som ikkje er enkeltmannsføretak eller ansvarleg selskap. Dette gjeld driftseiningar drive av *aksjeselskap*, *stat*, *fylkeskommune*, *kommune*, *institusjon*, *stifting*, *dødsbu* mv.

2. Eig brukar(ane) hovudbruket?

Som eigarar reknast:

- Alle som har tinglyst skøyte på eigedommen, og attlevande ektefelle i uskifta bu
- Alle som har kjøpt eigedom på tvangsauksjon stadfesta av namsretten, sjølv om kjøparen enno ikkje har fått tinglyst skøyte i sitt namn

5. Kva år fekk brukar(ane) eigedomsrett til hovudbruket?

Spørsmålet skal berre svarast på dersom brukar(ane) eig hovudbruket.

- For eigarar med skøyte, inkludert attlevande ektefelle i uskifta bu, skal det året då tinglyst skøyte blei gitt for hovudbruket givast opp.
- For eigedom kjøpt på tvangsauksjon, skal det året namsretten stadfesta auksjonsforretninga givast opp.

9. Gi opp areal som brukar(ane) eig. Dekar

Omfattar areal i kommunen der hovudbruket ligg og i eventuelt andre kommunar. Det skal givast opplysningar om alle landbrukseigedommar brukar(ane) eig saman eller kvar for seg, og som inngår i driftseininga. Jordbruksareal som brukar(ane) eig saman med andre, for eksempel fellesbeite, skal først opp med eig del av fellesbeitet.

Areal som brukar(ane) eig i kommunen der hovudbruket ligg, skal givast opp i den venstre kolonna. På skjema som er utfyllt på førehand, vil kommunenamnet vere skrive over denne kolonnen.

Areal som brukar(ane) eig i andre kommunar, skal givast opp i den høgre kolonna. Areal skal inngå i driftseininga. Før opp kommunenamnet eller kommunenummer for den/dei aktuelle kommunane. Dersom brukar(ane) eig areal i meir enn ein annan kommune, skal summen av areala først i høgre kolonne.

Dersom brukar(ane), åleine eller saman med andre, eig landbrukseigedom som ikkje inngår i driftseininga, skal dette arealet *ikkje* givast opp som eigd areal.

Areal som er bortfesta for minst 20 år, skal ikkje takast med av eigar, men av den som festar eller bygslar areala. Areal av vatn skal ikkje takast med. Dersom ein ikkje har sikre arealoppgåver, skal arealopplysningane givast opp etter beste skjønn.

Jordbruksareal omfattar fulldyrka jord og overflatedyrka jord som er i drift, eller som utan nybrottsliknande arbeid kan takast i bruk

att som jordbruksareal. Anna innmarksbeite som er i bruk (beite som ikkje er fullstendig rydda), reknast og som jordbruksareal. Ta og med eigd del av felles jordbruksareal, for eksempel fellesbeite.

Plen, prydhage, hustomter, tunareal, vegar mv. skal først som anna areal.

Produktivt skogareal omfattar areal som i gjennomsnitt for ein normal omløpsperiode kan produsere minst 0,1 m³ trevirke pr. dekar og år ($H_{40} > 5$), når arealet er tilvaks med eit treslag som passar for vekstforholda på staden. Ver merksam på at det er *arealet si produksjonsevne* som skal leggst til grunn, uansett noverande produksjon og om høvet til å ta ut virke i dag.

Areal med produksjon av juletre og pyntegrønt reknast som produktivt skogareal.

Skogareal som har ei produksjonsevne mindre enn 0,1 m³ pr. dekar, skal først som anna areal.

Anna areal omfattar alt landareal utanom jordbruksareal og produktivt skogareal. Areal av vatn skal ikkje takast med. Arealtypar som skal først som anna areal er myr, bart fjell, ur og anna fastmarksareal. Vidare omfattar anna areal plen, prydhage, hustomter, tunareal, vegar, kraftgater, opne grøfter og kanalar, masseuttak for grus mv. Permanente campingplassar, areal for utleiehytter og golfbaner reknast og som anna areal.

11. Jordbruksareal som brukar(ane) leiger

Alt innleigd jordbruksareal skal vere med, uansett om det vert ytt godtgjerdsle eller ikkje. Som jordleige reknast både forpaking og leige av tilleggsjord. Areal som er festa eller bygsla for minst 20 år, skal ikkje givast opp her, men først som eigd areal.

12. Betaling for innleigd jordbruksareal i 1999

Gi opp samla betaling for innleigd jordbruksareal, og ikkje beløp pr. dekar. Eventuell del av forpakkings-/leigeavgifta som gjeld driftsbygningar, maskinar mv., skal ikkje vere med i beløpet som vert gitt opp. Dersom leiga vert betalt med anna enn pengar, skal verdi av godtgjerdsle først opp.

14. Jordbruksareal i drift, medrekna leigd areal

Jordbruksareal i drift omfattar alt eigd og leigd jordbruksareal i drift på driftseininga. Driftseininga sin del av fellesbeite og jordbruksareal som ligg som *eittårig brakk* skal og takast med. Med *eittårig brakk* meinast alt areal av open åker der det ikkje blir teke avling i 1999, men som er tenkt hausta neste år. Årsaker til at arealet er brakka, kan vere grøfing, ugraskamp, flaumskade mv. Nydyrka areal som ikkje er teke i bruk, reknast og som brakk.

Jordbruksareal i drift skal tilsvare arealet som blir gitt opp til å vere i drift ved Søknad om produksjonstilskott 31. juli 1999. Dei som ikkje søker om produksjonstilskott, skal gi opplysningar om bruk av jordbruksarealet på tilleggsskjemaet. Dette skjemaet er vedlagt til brukarar som ikkje søkte om produksjonstilskott 31. juli 1998 eller 31. desember 1998. Tilleggsskjemaet kan fåast ved å kontakte Statistisk sentralbyrå eller landbruksforvaltninga i kommunen.

15. Kor mange teigar og jordstykke består jordbruksarealet av?

Med **teig** meinast jordbruksareal som er heilt omslutta av areal tilhøyrande andre eigedommar. Dersom offentleg veg eller jernbane deler ein eigedom i fleire delar, skal dette som hovudregel ikkje reknast som teigar.

Ein **teig** består av eitt eller fleire jordstykke.

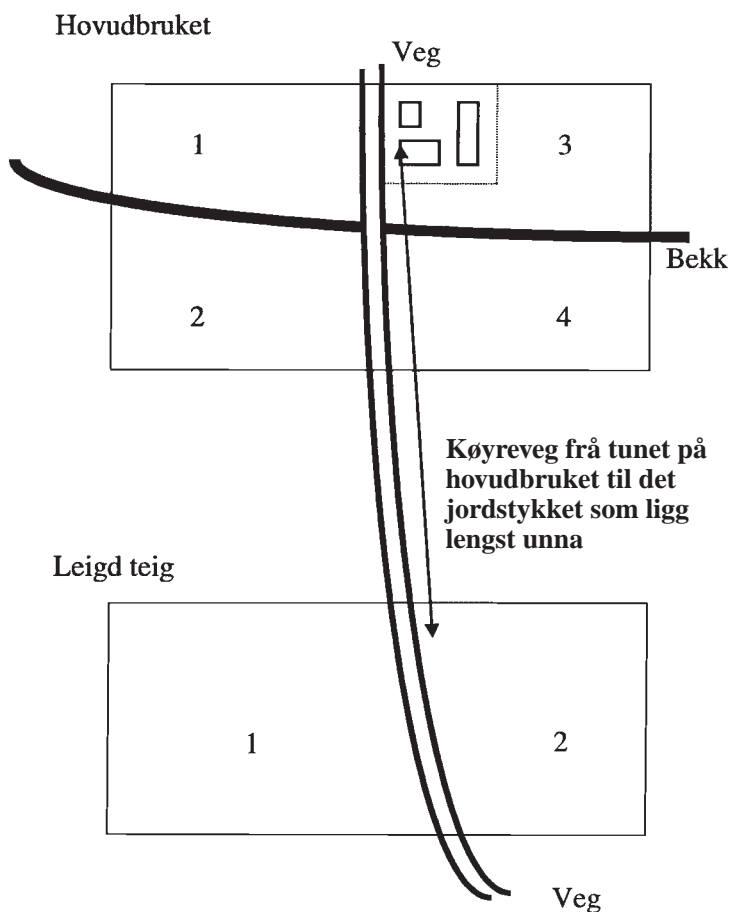
Med **jordstykke** meinast samanhengande jordbruksareal som er avgrensa av veg, bekk, skog og mv.

Nedanfor er det gitt to eksempel for å illustrere utfylling av spørsmåla om teigar og jordstykke.

Eksempel 1 viser ei driftseining som består av hovudbruket og ein leigd eigedom. Teigen på hovudbruket vert delt av veg og bekk, og består av fire jordstykke. Den leigde eigedommen vert og delt av vegen, og består av to jordstykke. Pila indikerer avstand frå tunet på hovudbruket til det jordstykket som ligg lengst unna.

På spørsmål 15 vil dette gi følgjande utfylling:

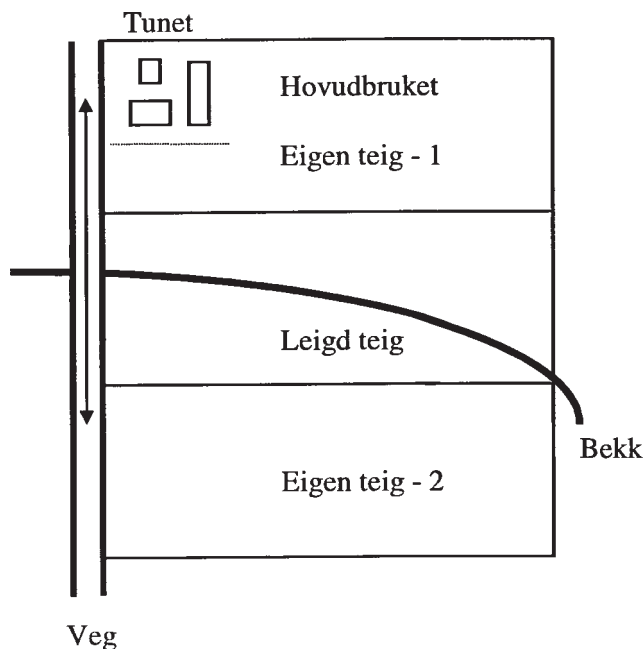
	Tal teigar	Tal jordstykke
Hovudbrukets jordbruksareal i drift	1	4
Anna eigd/leigd jordbruksareal i drift	1	2



Eksempel 2 viser ei driftseining som består av hovudbruket som er delt i to teigar av ein mellomliggende teig som tilhøyrer ein annan eigedom. Pila indikerer avstand frå tunet på hovudbruket til det jordstykket som ligg lengst unna.

På spørsmål 15 vil dette gi følgjande utfylling:

	Tal teigar	Tal jordstykke
Hovudbrukets jordbruksareal i drift	2	2
Anna eigd/leigd jordbruksareal i drift	1	2



16. Kor lang køyreveg er det frå tunet på hovudbruket til det jordstykket som ligg lengst unna?

Gi opp kor mange kilometer det er frå tunet på hovudbruket til innkøring til jordstykket i drift som ligg lengst unna, uavhengig av om jordstykket er eigd eller leigd. Dersom driftseininga berre består av eitt eller fleire jordstykke som ligg inntil tunet, reknast det ikkje nokon avstand.

17-18. Grøfting av jordbruksareal. 5-årsperioden 1994-1998

Før opp grøfting av både eigd og eventuelt forpakta eller leigd jord. Spørsmålet skal fyllast ut sjølv om det har vore eigarskifte eller om arealet ikkje har vore forpakta i heile perioden.

Med grøfting meinast areal som vart grøfta for første gong eller areal som planmessig eller gjennomgåande vart grøfta om att fordi det gamle grøftesystemet ikkje fungerte lenger. Vedlikehald av eit eksisterande grøftesystem og profilering av myr skal og først som grøfting.

For areal som er grøfta systematisk skal heile arealet takast med. For enkle grøfter gir ein opp arealet som det er oppnådd tørrelggingseffekt på ved å multiplisere grøftelengda med tørrelagtbreidde, vanlegvis 6-12 meter.

19-20. Nydyrking. 5-årsperioden 1994-1998

Før opp nydyrking av både eigd og eventuelt forpakta eller leigd jord. Dette gjeld sjølv om det har vore eigarskifte eller om arealet ikkje har vore forpakta i heile perioden.

For anna innmarksbeite er det areal som har blitt rydda eller istandsett i femårsperioden, som skal først opp.

Anna innmarksbeite som har blitt overflatedyrka eller fulldyrka, og overflatedyrka jord som har blitt fulldyrka, skal og takast med som nydyrka areal.

21. Ulike arealtypar som har blitt dyrka opp/rydda

Areala oppgitt i spørsmål 20 skal fordelast etter kva arealtypar som har blitt dyrka opp eller rydda.

22-23. Jordbruksareal som er teke i bruk att i 5-årsperioden 1994-1998 etter å ha vore ute av drift i minst 2 år

Gjeld areal som er i drift i 1999, og omfattar både eigd og eventuelt forpakta eller leigd jord. Det skal ikkje takast omsyn til om det har vore eigarskifte eller om arealet ikkje har vore forpakta i heile perioden.

24. Handelsgjødsel tilført fulldyrka eng og korn og oljevekstar i 1998

Her skal forbruket av reint nitrogen (N, kvelstoff) og reint fosfor (P) pr. dekar givast opp. Forbruket skal givast opp som *gjennomsnitt* for dei fulldyrka engareala til slått (silo/høy) og fulldyrka beite, og som *gjennomsnitt* for areala av korn og oljevekstar til mogning. Det skal ikkje givast oppgave for gjødsling av areal for engrø til mogning. Tal kg nitrogen pr. dekar skal givast opp utan desimal. Tal kg fosfor pr. dekar skal givast med ein desimal.

Tabellar som viser nitrogen- og fosforinnhald i kg pr. dekar for dei mest vanleg brukte gjødselslaga:

Nitrogeninnhald, kg pr. dekar:

Gjødselslag	Kg gjødsel pr. dekar										
	20	30	40	50	60	70	80	90	100	110	120
Fullgjødsel 11-5-17	2	3	4	6	7	8	9	10	11	12	13
" 15-4-12	3	4	6	7	9	10	12	13	15	16	18
" 16-3-18	3	5	6	8	9	11	12	14	16	17	19
" 17-5-13	3	5	7	9	10	12	14	15	17	19	21
" 18-3-15	4	5	7	9	11	12	14	16	18	19	21
" 21-4-10	4	6	8	10	12	14	16	19	21	23	25
" 22-2-12	4	6	9	11	13	15	17	19	22	24	26
" 25-2-6	5	7	10	12	15	17	20	22	25	27	30
NPK mikro 6-5-20	1	2	2	3	4	4	5	5	6	7	7
NK 19-16	4	6	8	10	12	14	16	17	19	21	23
Kalksalpeter	3	5	6	8	9	11	12	14	16	19	18
Kalkammonsalpeter (Hydro KAS)	6	8	11	14	17	19	22	25	28	30	33
Urea 46 %	9	14	18	23	28	32	37	41	46	51	55

Fosforinnhald, kg pr. dekar:

Gjødselslag	Kg gjødsel pr. dekar										
	20	30	40	50	60	70	80	90	100	110	120
Fullgjødsel 11-5-17	0,9	1,4	1,8	2,3	2,8	3,2	3,7	4,1	4,6	5,1	5,5
" 15-4-12	0,7	1,1	1,4	1,8	2,2	2,5	2,9	3,2	3,6	4,0	4,3
" 16-3-18	0,5	0,8	1,0	1,3	1,6	1,8	2,1	2,3	2,6	2,9	3,1
" 17-5-13	0,9	1,4	1,8	2,3	2,8	3,2	3,7	4,1	4,6	5,1	5,5
" 18-3-15	0,5	0,8	1,0	1,3	1,6	1,8	2,1	2,3	2,6	2,9	3,1
" 21-4-10	0,7	1,1	1,4	1,8	2,2	2,5	2,9	3,2	3,6	4,0	4,3
" 22-2-12	0,3	0,5	0,7	0,9	1,0	1,2	1,4	1,5	1,7	1,9	2,2
" 25-2-6	0,3	0,5	0,6	0,8	1,0	1,1	1,3	1,4	1,6	1,8	1,9
NPK mikro 6-5-20	1,0	1,5	2,0	2,5	3,0	3,5	4,0	4,5	5,0	5,5	6,0
Hydro PK 5-17	0,9	1,4	1,9	2,4	2,8	3,3	3,8	4,2	4,7	5,2	5,6
Hydro P 8	1,6	2,3	3,1	3,9	4,7	5,5	6,2	7,0	7,8	8,6	9,4

25-26. Engareal fordelt på fulldyrka og overflate-dyrka eng og etter alder på enga

Arealopplysningane gjeld berre fulldyrka og overflatedyrka eng, og skal samsvare med arealopplysningar på Søknad om produksjons-tilskott 31. juli 1999, eller arealopplysningar gitt på tilleggsskjema. Areal av grønførvekstar, medrekna eittårig raigras, frøeng og anna innmarksbeite skal ikkje takast med her.

Eng, 0-1 år gammal: Omfattar areal tilsådd i 1998 eller fram til 31. juli 1999. Areal som er pløgd opp og som skal tilsåast med engfrø, førast og opp.

Driftsbygningar

Alle bygningar som er i bruk som driftsbygning eller som er i slik stand at dei utan store påkostningar kan takast i bruk att som driftsbygning, skal takast med. Det skal givast opplysningar om alle driftsbygningar som vert disponerte i drifta. Stabbur reknast som driftsbygning dersom det hovudsakleg blir brukt som lager i tilknytning til gardsdrifta. For driftsbygning som er eigd/leigd av to eller fleire brukarar som kvar for seg fyller ut skjema til teljinga, skal grunnflata fordelast forholdsmessig på ein slik måte at ingen opplysningar vert gitt dobbelt.

Våningshus vert ikkje rekna som driftsbygning. Kårbustad, bustader for tilsette, skogshusvær, husvær for seterdrift, sjøbuer, utleiehytter, veksthus, pelsdyrskur, sagbruk o.l. skal heller ikkje takast med.

Driftsbygningar som er heilt ombygde til andre formål enn landbruk, skal ikkje takast med.

27. Driftsbygningar som vert disponerte på driftseininga

Grunnflate: Gi berre opp grunnflata sjølv om driftsbygningen har fleire etasjar. Gjødseilager og grovførsilo bygd inntil driftsbygning skal takast med saman med vedkomande driftsbygning. Frittstående gjødseilkum skal ikkje takast med.

Byggeår: Gjeld byggeår for den eldste delen av bygningen. Dersom eksakt byggeår ikkje er kjent, skal antatt byggeår førast opp.

Siste år ombygd eller påbygd: Gi opp siste år som det er sett i verk ombygging eller påbygging. Som ombygging/påbygging reknast investeringar som blir aktiverte i status. Vedlikehaldsarbeid vert ikkje rekna som ombygging.

Formål: Kryss av for kva formål driftsbygningen vert brukt til. For driftsbygningar eller delar av driftsbygningar som ikkje er i bruk, men som er i brukbar stand, skal det kryssast av for kva bygningane er innreidd eller bygd for.

Dersom det er fleire enn fem driftsbygningar på driftseininga, skal det givast detaljerte opplysningar om dei fem bygningane som er i bruk og/eller som har størst grunnflate.

30-31. Tørkeanlegg for korn og høy

Kaldluftstørker for korn omfattar og kaldluftstørker med tilsatsvarme, og tørke- eller luftesiloar med stor tørkekapasitet.

Anlegg som har både kaldluftstørke og varmluftstørke skal førast som to enkeltanlegg.

Tørkeanlegg for høy er overbygde anlegg der vanleg friskluft eller oppvarma luft vert blåst gjennom høyet.

Tørkeanlegg som kan brukast til tørking av både høy og korn (kombinerte tørker), skal førast som to anlegg.

36. Lagring av husdyrgjødsel

Dersom det er fleire gjødseilager med same lagringsmåte på driftseininga, skal det givast opplysningar om lagerkapasitet for det lageret som må tømast oftast.

Maskinar og reiskap

Brukar(ane) fører opp maskinar og reiskap som dei disponerer. Dersom maskinar og reiskap er eigd saman med andre, fører dei enkelte eigarane opp sine delar. Maskinar og reiskap som er leigd eller lånt for ein kort periode, skal ikkje takast med.

39-40. Firehjulstraktorar

Det skal fyllast ut ei linje for kvar firehjulstraktor som brukar(ane) disponerer åleine eller saman med andre. Transportar og liknande spesialtraktorar for jordbruket skal og takast med. Traktoren sin motorstyrke skal givast opp i hk DIN. Motorstyrke som er gitt opp i kW, kan reknast om til hk DIN ved å multiplisere tal kW med 1,35. Motorstyrke som er gitt opp i hk SAE, kan reknast om til hk DIN ved å multiplisere hk SAE med 0,9.

Dersom det er fleire enn 5 traktorar på bruket, skal det på spørsmål 40 givast opplysningar for dei 5 traktorene som har blitt mest nytta i drifta dei siste 12 månadene. Bruk av traktoren omfattar all bruk innan jordbruk, skogbruk og tilleggsnæringar.

43. Åkersprøyte

Oppgi største arbeidsbreidde i meter for sprøytebommen.

44. Skurtreskar

Oppgi arbeidsbreidde i fot. 1 fot = 0,3 meter.

46-48. Leigekøyring, innleige og maskinsamarbeid

Gjeld all leigekøyring, innleige og maskinsamarbeid/bytearbeid med maskinar som hovudsakleg er nytta i jord- og hagebruk.

Maskinsamarbeid/bytearbeid der det vert utrekna eit visst økonomisk sluttoppgjer fordi deltakarane ikkje har ytt like mykje i samarbeidet, skal og førast i spørsmål 48.

52. Vasskjelder

Med grunnvatn som vasskjelde skal det reknast vatn som vert pumpa opp frå vassførande lag i grunnen.

Dersom vatnet vert teke frå for eksempel kunstig dam eller frå offentleg vassforsyning, skal det kryssast av for den opphavlege vasskjelda (elv, bekk, innsjø, grunnvatn).

Utdanning, tilleggsnæringar, arbeidsforbruk

54. Landbruksutdanning

Sjølv om ektefelle/sambuar ikkje deltek i gardsdrifta, skal det givast opplysning om utdanning.

Med landbruksutdanning meinast kurs som har vara i minst 5 månader innanfor jordbruk, husdyrbruk, hagebruk eller skogbruk. Brevskulekurs som svarer til minst 5 månaders fagskule, skal takast med.

55-56. Tilleggsnæringar - utnytting av driftseininga sine ressursar

Med tilleggsnæringar i regi av brukar(ane) meinast aktivitetar som utnyttar driftseininga sine areal, bygningar og/eller maskinar. Vidare krevst det at tilleggsnæringa skal gi inntekt og/eller sysselsetjing for brukar(ane) og/eller deira familiemedlemmer.

Næringsverksemd utan direkte tilknytning til driftseininga, for eksempel ein butikk der det ikkje vert selt eigne produkt, reknast ikkje som tilleggsnæring i denne samanheng.

Omgrepet tilleggsnæringar rommar mange former for næringsverksemd. På skjemaet er ein del tilleggsnæringar skrivne opp, men det er og sett av plass der brukar(ane) kan gi opp andre tilleggsnæringar. Nedanfor er det gitt eksempel på nokre andre tilleggsnæringar:

- sal av eigenproduserte jordbruksprodukt direkte til forbrukar (gardsbutikk mv.)
- bearbeiding av jordbruksprodukt for sal (ysting, speking o.l.)
- nye biologiske driftsformer, f.eks. soppdyrking, spireproduksjon o.a.
- grøn omsorg (behandlingstilbod)
- rideskule

Tilleggsnæringane kan i enkelte tilfelle ha eit stort omfang. For nokre brukarar kan tilleggsnæringa vere viktigare enn sjølve jordbruksdrifta, og det kan vere vanskeleg å avgjere om næringa skal definerast som ei tilleggsnæring.

57. Brukarane sitt arbeidsforbruk på og utanom driftseininga

Sjølv om ektefelle/sambuar ikkje deltek i gardsdrifta, skal det givast opplysning om denne sitt arbeid utanom driftseininga.

For tilsette innan industri og tenesteyting utgjer eit årsverk ca. 1 750 timar. Eit halvt årsverk utgjer dermed 875 timar.

Arbeidsforbruk på driftseininga:

Oppgåve over arbeidsforbruk skal givast etter beste skjønn. Det er ikkje utrekna arbeidsforbruk basert på normerte timeverk som skal givast opp, men den faktiske arbeidsinnsatsen. Det er naturleg å ta

utgangspunkt i talet på arbeidsdagar og gjennomsnittleg arbeidstid pr. dag. I løpet av eit år er det ca. 300 kvardagar (medrekna laurdagar) og ca. 65 helgedagar. Når ein reknar arbeidsforbruket på denne måten, må ein huske på å gjere frådrag for ferie, fritid, sjukdom mv.

Arbeidsforbruket på nyanlegg og til vedlikehald skal takast med. Utført bytpearbeid for andre skal førast som arbeid på eiga driftseining, medan motteke bytpearbeid ikkje skal givast opp.

Tid til stell av plen og prydhage mv. og husarbeid skal *ikkje* reknast med i arbeidstida.

Arbeidsforbruk i tilleggsnæringar skal førast i eigen rubrikk. Sjå definisjon av tilleggsnæringar under spørsmål 55-56.

Arbeid utanom driftseininga:

Før opp talet på timar som tilsett eller som sjølvstendig næringsdrivande utanom driftseininga. Det skal givast timeverk for både heilårsarbeid og tilfeldig arbeid/sesongarbeid.

59. Arbeidshjelp på driftseininga siste 12 månader

Oppgåva skal omfatte både lønna og ulønna arbeidshjelp som har arbeidd for brukar(ane) i løpet av dei siste 12 månadene.

For familiemedlemmer og fast arbeidshjelp er det høve til å gi oppgåve for inntil 5 personar. Arbeidsinnsatsen for den enkelte person skal fordelast på jord- og hagebruk, skogbruk og tilleggsnæringar. Dersom det er vanskeleg eller umogleg å skilje arbeidsinnsatsen på ein slik måte, skal personen førast opp med samla arbeidsinnsats der vedkomande har arbeidd mest. Dersom brukar(ane) har hatt fleire enn 5 familiemedlemmer/fast arbeidshjelp i arbeid, skal dei overskytande personane førast som tilfeldig hjelp. Fast avløyser skal førast som fast arbeidshjelp, sjølv om denne formelt er tilsett av avløyserlag/avløyserarrang.

For tilfeldig hjelp skal timeverk førast samla for høvesvis menn og kvinner. Arbeidsinnsatsen skal fordelast på jord- og hagebruk, skogbruk og tilleggsnæringar. Gi opp talet på menn og talet på kvinner som oppgåva over timeverk gjeld for.

60-61. Innleige av sjølvstendig næringsdrivande eller firma til arbeid i jordbruk og hagebruk på driftseininga

Arbeid innan jordbruk og hagebruk mot betaling utført på timebasis eller akkord av entreprenør, annan gardbrukar, handverkar mv. skal takast med her. For akkordarbeid kan det vere vanskeleg å gi eit overslag over talet på timeverk, og ein må då nytte skjønn. Arbeid på våningshus, kårbustad og anna arbeid som ikkje gjeld drifta, skal ikkje takast med.

Merk at for eksempel ein nabobrukar som blir leigd inn til køyring i samband med jordbruksdrifta, skal førast her. Eventuelt bytpearbeid skal ikkje takast med her, jf. spørsmål 57.

Innleigd arbeidskraft i skogen skal *ikkje* takast med.

Jordbruksteljing 31. juli 1999 - Informasjon og rettleiing

Korleis fyller ut skjema

Skjema vil bli lest maskinelt (optisk lesing), og det er difor viktig med ei nøyaktig og tydeleg utfylling. **Bruk blå eller svart penn.** Fyll ut skjemaet fortløpande etter nummereringa på spørsmåla. Bak ein del ja/nei-spørsmål er det gitt opp kva spørsmål det skal svarast på vidare (→ spm. 19), slik at ein slepp å lese spørsmål det er uaktuelt å svare på. Sjå eksempel nedanfor under punkt 1.

Set kryss slik: og ikkje slik: Dersom kryss i feil rute:

Skriv tal slik:

1	2	3	4	5	6	7	8	9	0
---	---	---	---	---	---	---	---	---	---

Skjemaet inneheld tre typar svaralternativ:

1. Spørsmål som skal svarast på med *eitt kryss*. Merk at svaralternativa *heng saman*.

Ja → spm. 18
Nei → spm. 19

Tohjuls- Firehjuls-
trekk trekk

2. Spørsmål der det kan kryssast av for *fleire* alternativ. Merk at svaralternativa *ikkje heng saman*.

Storfe Sau Geit Svin Fjørfe

3. Spørsmål der det skal givast tal eller mengde. Ver merksam på felt der det skal givast opplysning med ein desimal.

--	--	--	--	--	--	--	--	--	--

 m²

	,	
--	---	--

Eksempel:

Eig rundballepresse åleine

1	,	0
---	---	---

Eig 1/3-del av rundballepakkar

0	,	3
---	---	---

Styremerka (⊥) vert nytta ved maskinell lesing av skjema.

Forklaring på ein del omgrep som blir brukt i skjemaet

Driftseining: Verksemd med jordbruksdrift inkludert husdyrhold og hagebruk. Driftseininga skal omfatte alt som vert drive som ei eining, medrekna leigd jordbruksareal, og er uavhengig av kommunegrenser.

På hovudskjemaet skal det og givast opplysningar om produktivt skogareal og anna landareal som er eigd av brukar(ane) og vert drive saman med driftseininga.

Hovudbruket: Den del av driftseininga der brukar(ane) bur og/eller der den/dei viktigaste driftsbygningane er plasserte.

Hovudbruket er identifisert ved eit eintydig hovudnummer (kommunenr., gardsnr., bruksnr., festenr. og løpenr.). For dei som søker produksjonstilskott, vil hovudbruket vere den landbrukseigedommen som ligg til grunn for denne søknaden.

Brukar(ane): Den/dei som er ansvarleg for drifta av driftseininga.

Eigar: Den/dei som har tinglyst skøyte på hovudbruket.

Leigar: Den/dei som leiger/forpaktar hovudbruket.

Jordbruksareal i drift: Omfattar alt eigd og leigd jordbruksareal i drift på driftseininga, inkludert eittårig brakk. Som jordbruksareal reknast fulldyrka jord, overflatedyrka jord og anna innmarksbeite.

Fulldyrka jord: Areal som er dyrka til vanleg pløyedjupn og som kan fornyast ved pløying.

Overflatedyrka jord: Areal som for det meste er rydda og jamna i overflata slik at maskinell hausting er mogleg.

Anna innmarksbeite: Areal som blir nytta som beite eller som blir hausta på annan måte, men som ikkje kan haustast maskinelt. Minst 50 prosent av arealet skal vere dekkja av grasartar. Arealet skal vere avgrensa av gjerde med mindre området har naturlege avgrensingar som elv, vatn, fjell mv.

Jordleige: Gjeld forpaktning og leige av tilleggsjord.

Tilleggsnæring: Aktivitet som utnyttar driftseininga sine areal, bygningar og/eller maskinar. Vidare krevst det at næringsaktiviteten skal gi inntekt og/eller sysselsetjing for brukar(ane) og/eller deira familiemedlemmer.

Familiemedlemmer: Slektningar i rett opp- eller nedstigande linje og sysken av brukar(ane).

Fast arbeidshjelp: Personar (utanom familiemedlemmer) som har arbeid på driftseininga kvar veke heile eller delar av året (t.d. sommarhalvåret) uansett talet på arbeidstimar pr. veke. Omfattar og avløyser tilsett i avløyssarring eller avløyssarlag.

Tilfeldig arbeidshjelp: Personar som har utført kortvarige arbeidsoppgåver som t.d. bærplukking, steinplukking og skogplanting.

Tidlegare utgitt på emneområdet

Previously issued on the subject

Noregs offisielle statistikk (NOS)

Den første særskilde jordbruksteljinga blei halden i 1907. Jordbruksteljingar er seinare gjennomførte i 1918, 1929, og deretter kvart tiande år til og med 1969. I 1979 og 1989 blei det halde kombinerte jord- og skogbruksteljingar.

Landbruksteljing 1979 Hefte I - VII

Landbruksteljing 1989 Hefte I - VII

Årlege representative areal- og husdyrteljingar for åra mellom dei fullstendige teljingane kom i gong frå 1923. Frå 1923 til 1936 blei resultatata publiserte i NOS Landbruksareal og husdyrhold mv. Frå 1937 er vanleg jordbruksstatistikk blitt publisert i NOS Jordbruksstatistikk. Frå 1947 blei desse teljingane utvida til å omfatte meir enn berre areal og husdyrhold.

Jordbruksstatistikk

B	954	1989
C	001	1990
C	71	1991
C	110	1992
C	193	1993
C	348	1995
C	456	1996
C	493	1997
C	560	1998
C	642	1999

Jordbrukstelling 1999

C	652	Vestfold
C	653	Buskerud
C	654	Telemark
C	655	Hedmark
C	656	Oppland
C	657	Østfold
C	658	Rogaland
C	659	Nord-Trøndelag
C	660	Akershus og Oslo
C	661	Møre og Romsdal
C	662	Vest-Agder
C	663	Aust-Agder
C	664	Nordland
C	665	Sør-Trøndelag
C	666	Sogn og Fjordane
C	667	Hordaland
C	668	Troms
C	669	Finnmark
C	670	Jordbruksteljing 1999. Landshefte

Historisk statistikk 1978 Kap. V C 291

Historisk statistikk 1994 Kap. 14 C 188

Statistiske analysar (SA)

Naturressurser og Miljø
 Nr. 2 og 3 1993 Kap. 5 Jordbruk
 Nr. 6 og 7 1995 Kap. 5 Jordbruk
 Nr. 9 og 10 1996 Kap. 5 Jordbruk
 Nr. 16 og 17 1997 Kap. 6 Jordbruk
 Nr. 23 og 26 1998 Kap. 7 Jordbruk
 Nr. 29 og 30 1999 Kap. 7 Jordbruk
 Nr. 34 og 37 2000 Kap. 3 Jordbruk

Produksjonsutviklinga i jordbruket 1925-1972

Norsk hagebruk 1969-1974
 Driftsformer i jordbruket 1973

Alder og yrkeskombinasjonar i jordbruket 1972

Økonomiske analysar

Nr. 3/98 Inntektsfordeling og levekår i landbruket
 Nr. 3/2000 Er det størrelsen det kommer an på? En analyse av gårdbrukernes inntektsstruktur
 Nr. 8/2000 Inntektsutvikling for landbruksbefolkningen 1989-1995
 Nr. 2/2001 Inntektsutviklingen i landbruket 1992-1997

Rapportar

Resultatkontroll jordbruk
 Nr. 93/12 Tiltak mot avrenning av næringssalter og jorderosjon
 Nr. 94/4 Tiltak mot avrenning av næringssalter og jorderosjon
 Nr. 95/5 Gjennomføring av tiltak mot forurensninger
 Nr. 96/3 Gjennomføring av tiltak mot forurensninger
 Nr. 97/5 Gjennomføring av tiltak mot forurensninger
 Nr. 98/5 Gjennomføring av tiltak mot forurensninger
 Nr. 98/18 Inntektsfordelinga i den norske landbruksbefolkninga og fordelingsseffektar av direkte støtteordningar
 Nr. 99/12 Jordbruk og miljø, med vekt på gjennomføring av tiltak mot forurensninger
 Nr. 2000/20 Jordbruk og miljø, med vekt på gjennomføring av tiltak mot forureining
 Nr. 2000/14 Inntektsforholdene i landbruket: 1992-1997

Samfunnspeilet

Nr. 2/89 Kvinner i landbruket
 Nr. 3/90 Stadig flere bønder arbeider utenom bruket
 Nr. 3/94 Jordbruket i Norge: Liten produksjon og små bruk
 Nr. 2/98 Landbruksbefolkningens levekår: Ikke bare gøy på landet

Dei sist utgitte publikasjonane i serien Noregs offisielle statistikk

Recent publications in the series Official Statistics of Norway

- C 634 Classification of Economic Regions. 2001. 54s. 140 kr inkl. mva. ISBN 82-537-4877-9
- C 635 Pleie- og omsorgsstatistikk 1999 *Nursing and Care Statistics 1999*. 2001. 67s. 140 kr inkl. mva. ISBN 82-537-4878-7
- C 636 Varehandelsstatistikk 1998 *Wholesale and Retail Trade Statistics 1998*. 2001. 94s. 140 kr inkl. mva. ISBN 82-537-4882-5
- C 637 Statistikk over eiendomsdrift, forretningsmessig tjenesteyting og utleievirksomhet 1998 *Real Estate, Renting and Business Activities 1998*. 2001. 64s. 140 kr inkl. mva. ISBN 82-537-4883-3
- C 638 Bygge- og anleggsstatistikk 1998 *Construction Statistics 1998*. 2001. 70s. 140 kr inkl. mva. ISBN 82-537-4884-1
- C 639 Dødsårsaker 1997 *Causes of Death 1997*. 2001. 96s. 140 kr inkl. mva. ISBN 82-537-4886-8
- C 640 Sosialhjelp og barnevern 1999 *Social Assistance and Child Welfare Statistics 1999*. 2001. 60s. 140 kr inkl. mva. ISBN 82-537-4897-3
- C 641 Statistisk varefortegnelse for utenrikshandelen 2001. Tillegg til Månedstatistikk over utenrikshandelen 2001. 2001. 188s. 190 kr inkl. mva. ISBN 82-537-4898-1
- C 642 Jordbruksstatistikk 1999 *Agricultural Statistics 1999*. 2001. 122s. 155 kr inkl. mva. ISBN 82-537-4905-8
- C 643 Commodity List External Trade 2001. Supplement to Monthly Bulletin of External Trade 2001. 2001. 153s. 190 kr inkl. mva. ISBN 82-537-4906-6
- C 644 Kriminalstatistikk 1998 *Crime Statistics 1998*. 2001. 116s. 155 kr inkl. mva. ISBN 82-537-4909-0
- C 645 Den individbaserte utdanningsstatistikken. Dokumentasjon 2000. 2001. 36s. 115 kr inkl. mva. ISBN 82-537-4910-4
- C 646 Barnehager 1999 *Kindergartens 1999*. 2001. 56s. 140 kr inkl. mva. ISBN 82-537-4911-2
- C 647 Olje- og gassvirksomhet 3. kvartal 2000. Statistikk og analyse *Oil and Gas Activity 3rd Quarter 2000. Statistics and Analysis*. 2001. 110s. 125 kr inkl. mva. ISBN 82-537-4914-7
- C 648 Skogstatistikk 1999 *Forestry Statistics 1999*. 2001. 71s. 140 kr inkl. mva. ISBN 82-537-4915-5
- C 649 Inntektsstatistikk for personer og familier 1993-1998 *Income Statistics for Persons and Families 1993-1998*. 2001. 67s. 140 kr inkl. mva. ISBN 82-537-4917-1
- C 650 Industristatistikk 1998. Næringstall *Manufacturing Statistics 1998. Industrial Figures*. 2001. 138s. 155 kr inkl. mva. ISBN 82-537-4923-6
- C 651 Olje- og gassvirksomhet 4. kvartal 2000. Statistikk og analyse *Oil and Gas Activity 4th Quarter 2000. Statistics and Analysis*. 2001. 79s. 140 kr inkl. mva. ISBN 82-537-4926-0
- C 652 Jordbrukstelling 1999. Vestfold. 2001. 85s. 50 kr inkl. mva. ISBN 82-537-4931-7
- C 653 Jordbrukstelling 1999. Buskerud. 2001. 94s. 50 kr inkl. mva. ISBN 82-537-4932-5
- C 654 Jordbrukstelling 1999. Telemark. 2001. 87s. 50 kr inkl. mva. ISBN 82-537-4933-3
- C 655 Jordbrukstelling 1999. Hedmark. 2001. 95s. 50 kr inkl. mva. ISBN 82-537-4934-1
- C 656 Jordbrukstelling 1999. Oppland. 2001. 107s. 50 kr inkl. mva. ISBN 82-537-4936-8
- C 657 Jordbrukstelling 1999. Østfold. 2001. 88s. 50 kr inkl. mva. ISBN 82-537-4937-6
- C 658 Jordbruksteljing 1999. Rogaland. 2001. 103s. 50 kr inkl. mva. ISBN 82-537-4938-4
- C 659 Jordbrukstelling 1999. Nord-Trøndelag. 2001. 95s. 50 kr inkl. mva. ISBN 82-537-4939-2
- C 660 Jordbrukstelling 1999. Akershus og Oslo. 2001. 94s. 50 kr inkl. mva. ISBN 82-537-4940-6
- C 671 Statistisk årbok 2001. 2001. 543s. 260 kr inkl. mva. ISBN 82-537-4959-7
- C 675 Utenrikshandelen 2000 *External Trade 2000*. 2001. 150s. 190 kr inkl. mva. ISBN 82-537-4973-2