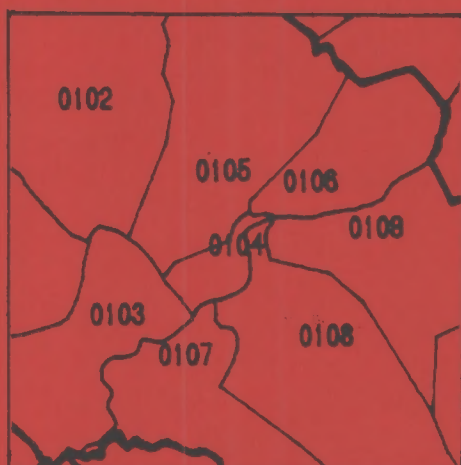


# GRUNNKRETSER OG TETTSTEDER



## DOKUMENTASJON 1980

0231 **SKEDSMO**

## FORORD

Med bakgrunn i det økende behovet for statistikk for mindre områder innen kommunene og på tvers av kommunegrensene, startet Statistisk Sentralbyrå i 1976 arbeidet med en generell, stabil kretsinnndeling. Kretsene blir kalt grunnkretser for å unngå forvekslinger med tidligere folketellingskretser og eksisterende skole- og valgkretser som dekker mer spesielle behov.

Et vesentlig siktepunkt var å kunne gi detaljert geografisk statistikk fra landbrukstellingen i 1979 og folke- og bolig tellingen i 1980, men hensikten var også å få en geografisk enhet mer egnet for løpende statistikk.

Utgangspunktet for inndelingen har vært folketellingskretsene i 1970, men disse måtte mange steder nøye revideres i samråd med kommunene for å bli bedre egnet som en generell, geografisk basisenhet.

Formålet med dette heftet er å dokumentere kretsinnndelingen og lette arbeidet med analyser og praktisk bruk av kretsdata. Data for grunnkretser blir bl.a. tilgjengelige i egne kommunehefter fra Folke- og bolig tellingen 1980. I de enkelte kommuner og i Statistisk Sentralbyrå finnes det også foreløpige befolkningstall pr. 1/7-79 og 1/11-80 for grunnkretser.

Prinsippene for kretsinnndelingen ble utformet gjennom drøftinger med brukere og gjennom et prøveprosjekt, og er beskrevet i et eget notat "Veiledning ved inndeling av kommunene i grunnkretser". Statistisk Sentralbyrå. 1977. Det blir også tatt sikte på å drøfte erfaringer fra arbeidet og utviklingsperspektiver nærmere i et særskilt hefte.

Utviklingen av GAB-systemet (Grunneiendom-, Adresse- og Byggningsregister) vil gi et regelmessig vedlikehold av bl.a. et adresseregister med koder for grunnkrets. Dette vil i framtida gi muligheter for bl.a. befolkningsstatistikk for grunnkretser, og lette oversikten i kommunene. Grunnkretsinnndelingen skal heretter holdes mest mulig fast. Det vil imidlertid kunne forekomme feilregistreringer. Henvendelser om slike feilregistreringer og spørsmål om eventuelle endringer i grunnkretsinnndelingen skal rettes til Fylkeskartkontoret i det aktuelle fylket, som vil ta saken opp med Byrådet. Spørsmål om grunnkretsinnndelingen generelt og arbeidet med den kan også rettes til Statistisk Sentralbyrå, Kongsvinger.

Arbeidet med kretsinnndelingen, som har hatt økonomisk støtte fra Miljøverndepartementet, har vært ledet av førstekonsulent Jan Byfuglien og konsulent Ole Ragnar Langen.

Statistisk Sentralbyrå, Oslo, juni 1981

Odd Aukrust

---

Eivind Hoffmann

## INNHold

	Side
Generelt om grunnkretsinnndelingen, avgrensingen av tettsteder og registrering av kirkesogn/kapelldistrikt .....	3
Spesielle merknader til gjennomføringen i Skedsmo kommune .....	8
Omfanget av grunnkretsene, fordelt på tett og spredt bebyggelse .....	9
Kart over inndelingen i grunnkretser .....	23
Sammenliknbarheten mellom grunnkretsene 1980 og folketellingskretsene 1970 .....	28
Sammenliknbarheten mellom delområdene 1980 og folketellingskretsene 1970 og 1960 .....	30
Oversikt over kirkesogn/kapelldistrikt (menighet) .....	30
Oversikt over tettstedene .....	31
Kart over avgrensing av tettstedene .....	32
<b>V e d l e g g</b>	
1. Kartskisse over kretsinnndelingen i 1970 .....	33
2. Oversiktskart over tettbygde kretser i 1970 .....	34

## GENERELT OM GRUNNKRETSINNDELINGEN, AVGRENSINGEN AV TETTSTEDER OG REGISTRERING AV KIRKESOGN/KAPELLDISTRIKT

### Formålet med og nytten av grunnkretsinnndelingen

Formålet med å dele kommunen inn i grunnkretser er å lage små stabile geografiske enheter som kan gi et fleksibelt statistisk grunnlag for kommunal og regional analyse, forvaltning og planlegging. Foruten å nytte disse slik de er, kan grunnkretsene grupperes til enheter som varierer fra formål til formål. Som minste byggekloss kan grunnkretsen settes sammen til geografiske enheter som er formålstjenlige f.eks. i planleggingen av eldreomsorgen eller til å studere utviklingen av elevgrunnlaget i grunnskolen på ulike alderstrinn. Aktuelle grupperingsenheter som kan gå på tvers av kommunegrensene er f.eks. vassdragsregioner og arbeidsmarkedsregioner.

I første omgang kommer Statistisk Sentralbyrå til å nytte inndelingen til å presentere data fra landbrukstellingen i 1979 og folke- og bolig tellingen i 1980. Som en kontroll på at det arbeidet som er gjort er riktig har en laget tabeller pr. 1/7-79 og 1/11-80 som gir befolkningstall fordelt på alder, kjønn og type bebyggelse.

### Krav til grunnkretsinnndelingen

Ut fra de formål inndelingen i grunnkretser skal tjene, ble det stilt en del krav som vi nedenfor kort skal gjennomgå.

1. Grunnkretsene må utformes slik at grensene er uforanderlige over en rimelig tidsperiode. Dette er et særdeles viktig krav. Stabile kretser er en helt avgjørende forutsetning for å kunne følge endringer på kretsnivå over tid. (se nedenfor).

Nå har dessverre kartgrunnlaget mange steder vært svært dårlig. Dette gjør at en spesielt i ubebodde områder må regne med at grensene må justeres slik at de faller sammen med eiendomsgrensene. Grunnkretsenes omfang er definert ved adressene (gards- og bruksnr. eller gateadresse). En del steder er imidlertid eiendommene så store at en må regne med at grunnkretsgrensa må trekkes på tvers av eiendomsgrensa. Videre må en regne med endringer av grensene i ubebodde områder dersom disse blir bebyggt med boliger, industri o.l. og grensene går på tvers av den nye bebyggelsen. De eneste endringer som kan tillates i bebodde områder er deling eller sammenslåinger av hele grunnkretser. Der nytt kartgrunnlag viser at grensene i bebodde områder er trukket feil, må grensene på kartet justeres slik at de blir i samsvar med beskrivelsen (gateadresser eller gards- og bruksnr.).

2. Kretsene er i størst mulig grad søkt gjort sammenlignbare med folketellingskretsene i 1970 og tidligere tellinger slik at en kan følge utviklingen bakover i tid. Dette kravet strir imidlertid ofte mot kravet om at inndelingen skal bestå av sammenhengende geografiske områder og være hensiktsmessig til kommunal og regional planlegging. Der den gamle inndelingen fra folketellingen i 1970 ikke kunne nyttes direkte, har en likevel forsøkt å lage større enheter innen kommunen som kan sammenlignes. I noen tilfeller har ikke dette lyktes, enten ved at den gamle inndelingen bestod av ikke geografisk sammenhengende områder, eller fordi dette ville føre til en inndeling som kommunen mente ikke var formålstjenlig.

3. Grunnkretsene skal ikke være for store eller variere for mye i folketall og areal. Dette kravet er viktig for at grunnkretsen kan fungere som byggekloss ved inndeling i regioner av ulike slag. I spredtbygde strøk ble det som utgangspunkt sagt at grunnkretsene ikke burde overstige 300-400 personer og i tettbygde strøk 500-600 personer.

Arealet i kretsene bør heller ikke variere for mye. Spesielt større ubebodde områder som f.eks. Finnmarksvidda og Hardangervidda, er delt inn i ubebodde grunnkretser, der grensene er lagt i vannskillere.

Grensene for grunnkretsene er også forsøkt lagt slik at de i størst mulig grad er ensartede når det gjelder bebyggelsesstruktur, natur- og næringsgrunnlag og slik at de kommunikasjonsmessig hører sammen. Folketellingskretser fra 1970 er f.eks. ofte blitt delt fordi de enkelte deler av kretsen nå ikke lengre hører sammen kommunikasjonsmessig.

#### Inndelingen i delområder (bydeler/bygdelag)

Størrelsen på kommunene varierer svært mye. Det var derfor behov for å lage en fast inndeling som kunne gi data på et mer overordnet nivå enn grunnkretsen. En slik områdeinndeling vil være bedre egnet for data som blir for detaljert på kretsnivå samtidig som den vil være bedre egnet enn kretser til regionale oversiktsanalyser. Ut fra statistiske formål ble derfor grunnkretsene gruppert til delområder. Delområdene er angitt ved de to første sifrene i det 4-sifrede grunnkretsnummeret, mens de to siste sifrene angir nummeret på grunnkretsen innenfor delområdet.

Delområdene har som hovedregel 1 000-3 000 innbyggere i spredtbygde strøk og 3 000-6 000 i mer tettbygde strøk. Kommuner med under 1 000-2 000 innbyggere er vanligvis ikke delt inn i delområder.

### Registrering av tettsted

Ved Folketellingene 1960 og 1970 var kretsinnndelingen knyttet direkte til inndelingen i tettsteder. Dette er uheldig fordi tettstedsgrensene endrer seg over tid. Det er imidlertid fortsatt ønskelig å registrere tettbebyggelsen da dette er den eneste måten en kan få et realistisk bilde av utviklingen i urbaniseringen i Norge. Den enkelte adresse er derfor registrert med en egen kode for om adressen ligger innenfor eller utenfor tettsted, uavhengig av grunnkretsinnndelingen. Det er videre bygd opp et eget tettstedsregister som grupperer sammen tettbebyggelsen i de enkelte grunnkretser til tettsteder.

For at en hussamling skal kunne registreres som et tettsted må det bo minst 200 personer der og avstanden mellom husene må normalt ikke overstige 50 meter. Har en derimot fått en kjerne med 200 innbyggere, kan en vise mer skjønn ved avgrensingen. Husklynger som naturlig hører med til tettstedet, tas med selv om avstanden overskrider 50 meter. Avstanden mellom nærmeste hus i kjernen og den lille klynga, bør imidlertid ikke overstige 400 meter. Er avstanden større bør husklynga være stor nok til å danne eget tettsted. Grensene for tettstedene slik de er beskrevet i dette heftet, skal vise grensa for bebyggelsen slik den er 1. november 1980 og ikke inneholde områder som er blitt eller blir bebygd seinere. Bebyggelse som skal regnes med i tettbebyggelsen er boliger, industri, forretninger, offentlige bygninger, idrettsanlegg o.l. Hytter og ren gardsbebyggelse skal bare regnes med i tettstedet dersom det ligger i eller i tilknytning til tettstedet, dvs. mindre enn 50 meter fra nærmeste hus i "kjernen" eller den lille husklynga som ligger over 50 meter fra "kjernen".

I praksis vil det finnes områder innenfor tettstedene der avstanden mellom husene overstiger 50 meter. Dette kan f.eks. være i industriområder eller idrettsanlegg som ligger i tilknytning til tettstedene. Videre kan det være naturlige hindringer som bergknauser, elver eller dyrkbare områder som en ikke får bygge ut.

Ved avgrensingen av tettstedene har Byrået støtt på en rekke praktiske problemer som har sammenheng med at dette arbeidet er noe som har vært nytt for de kommunale myndigheter. Praksis ved avgrensingene kan derfor variere noe, men dette gir trolig ikke større registreringsfeil enn ved den metode som ble nyttet i 1970. En regner med at feil vil bli korrigert etter hvert som kommunen skal ajourføre grensene.

Hvert tettsted er tildelt et firesifret nummer i tillegg til kommune-nummeret.

### Registrering av kirkesogn og kapelldistrikt (menigheter)

Ved tidligere folketellinger har det vært et krav av folketellingskretsene skulle følge grensene for kirkesognene. Dette har en del steder vist seg utilfredsstillende da sognegrensene har vært foreldet i forhold til dagens bosettingsmønster. For å få statistikk for kirkesogn/kapelldistrikt er kirkesogn/kapelldistrikt registrert uavhengig av grunnkretsinnndelingen. Grensene for kirkesogn/kapelldistrikt kan derfor avvike fra grunnkretsgrensene, men de kirkelige myndigheter er oppfordret til å tilpasse de kirkelige inndelingene slik at grensene faller sammen med grensene for grunnkretsene. Dette letter registrering og ajourhold. Det er laget en egen katalog som grupperer menigheter til prestegjeld, prosti og bispedømme.

### Sammenlignbarhet med tidligere folketellinger

Ett av kravene som er satt til inndelingen i grunnkretser er at en bør forsøke å få til en så god sammenlignbarhet med folketellingskretsene i 1970 som mulig. I tabellene 2 og 3 har vi vist sammenlignbarheten mellom grunnkretsene 1980 og folketellingskretsene 1970 og delområdene og folketellingskretsene 1970 og 1960. Sammenlignbarheten er funnet ved å sammenligne kart fra de ulike tellingene. Det er ikke tatt hensyn til endringer av grensene i ubebodde strøk. Nøyaktigheten vil også avhenge av kvaliteten av kartgrunnlaget. Ved nærmere studium av adressene i de enkelte grunnkretsene kan en oppdage differanser mellom de ulike tidspunktene som ikke er oppdaget ved å sammenligne kart. Slike differanser kan skyldes feil ved tidligere tellinger.

Det arbeides med en omkoding av 1970-materialet til delområder i 1980, og det er også lagt til rette for en omkoding av 1970-kretser til grunnkrets 1980. Byrådet har imidlertid foreløpig ikke ressurser til å gjennomføre dette.

### Dokumentasjon av kretsinnndelingen

Grunnkretser, tettsteder og kirkesogn/kapelldistrikt er dokumentert ved hjelp av kart og lister.

Kartdokumentasjonen er av varierende kvalitet. Alle grunnkretser i spredtbygde strøk er tegnet inn på kart i M 1:50 000. I tettbygde strøk er grunnkretsene tegnet inn på økonomisk kartverk av varierende målestokk 1:5 000, 1:10 000 og 1:20 000. Tettstedsgrensene er tegnet inn på kart i samme målestokk. Dessverre er det enkelte tettbygde områder hvor økonomisk kartverk ennå ikke finnes. Her er kretsinnndelingen og tettstedsavgrensingen dokumentert enten på reguleringskart i M 1:2 000, 1:1 000 eller 1:500 eller på flyfoto av ulik målestokk. Kirkesogn/kapelldistriktene er for de fleste prestegjeld dokumentert

på kart i M 1:50 000. Byrådet og kommunen skal ha den samme dokumentasjonen. Flere kommuner har lagt grunnkretsgrensene og avgrensingen av tettstedene på egne folier.

I Byrådet blir grunnkretsgrensene digitalisert (koordinatsatt) automatisk på kartgrunnlag i M 1:50 000 og økonomisk kartverk i tettbygde strøk. Videre blir tettstedsgrensene også digitalisert, vesentlig ut fra økonomisk kart i M 1:10 000. Kartene i dette notatet er framstilt ved hjelp av folier uttegnet på grunnlag av digitaliserte grunnkretsgrenser og tettstedsgrenser.

Disse inndelingene er kodet inn i adresseregisteret i Byrådet. Adresseregisteret inneholder bare bebodde adresser og bygger på folkeregisterets Magnetbåndregister. Dette adresseregisteret vil danne grunnlaget for etablering av Adresseregisteret i GAB-systemet (Grunneiendom-, Adresse- og Bygningsregister).

Kvaliteten på det foreløpige adresseregisteret er noe ujevn. Det har manglet presise retningslinjer for adressekoding i folkeregistrene. Noen har f.eks. nyttet fiktive adresser som ikke samsvarer med den offisielle matrikkelen. I tabell 1 kan det derfor finnes en del adresser som ikke kan regnes som offisielle adresser. Dette gjelder f.eks. bebodde eiendommer på statsgrunn i en del kommuner. Etter hvert blir offisiell adressering mer utbredt og ensartet, og registrene blir da lagt om.

Adresseregisteret kan inneholde enkelte adresser som er kodet i feil grunnkrets eller med feil type bebyggelse. Dette er imidlertid etableringsfeil som en regner med vil bli rettet opp etter hvert som registeret blir vedlikeholdt av kommunen.

Byrådet har etablert et adresseregister pr. 1/7-79 og et pr. 1/11-80.

### Den praktiske gjennomføringen

Det ble lagt stor vekt på å trekke kommunene aktivt inn i arbeidet med å fastlegge grunnkretsene og å avgrense tettstedene. Uten kommunenes lokalkunnskap ville det ikke ha vært mulig å kode adresseregisteret fullt ut, samtidig som kommunene er de eneste som kunne lage en inndeling som var brukbar for kommunal forvaltning og planlegging.

Allerede i 1976 ble de første kommunene kontaktet. Hver kommune fikk tilsendt et notat hvor omfanget av den enkelte folketellingskrets i 1970 var regnet opp. I notatet var det også et forslag eller skisse til inndeling i delområder og grunnkretser. Detaljeringen i forslaget var avhengig av kvaliteten på den gamle inndelingen og dokumentasjonen fra 1970. Kommunen ble bedt om å ta hensyn til framtidig utbygging. Samtidig ble kommunen bedt om å avgrense de husklyngene som tilfredsstilte kravene til tettsted eller som en ventet ville



tilfredsstille kravene ved utgangen av 1980. Etter korrespondanse og kontakt over telefon ble inndelingen fastlagt og tettstedene avgrenset. Inndelingen i grunnkretser og avgrensingen av tettstedene kan i et mindre antall kommuner av ulike grunner være av mindre bra kvalitet. Likevel bør en så langt det er mulig unngå å endre kretsinnndelingen, da dette vil ødelegge kontinuiteten i statistikken.

Høsten 1979 og 1980 ble det foretatt en ajourføring fram til 1/7-79. I første halvpart av 1981 ble så kretsinnndelingen, tettstedene og kirkesogn/kapelldistrikt ajourført pr. 1/11-80.

For å få kartlagt inndelingen i kirkesogn/kapelldistrikt ble sognepresten i hvert prestegjeld kontaktet. Sognepresten fikk tilsendt et kart der grunnkretsene var tegnet inn og ble bedt om å tegne inn grensene for kirkesogn/kapelldistrikt på kartet. Der grunnkretsene ble delt av et kirkesogn/kapelldistrikt ble prestene bedt om å liste opp de adresser i grunnkretsen som falt innenfor de enkelte kirkesogn/kapelldistrikt. Materialet ble så sendt Byrået via fylkeskartkontorene og bispedømmerådene som skulle foreta en første kontroll av materialet.

#### SPESEILLE MERKNADER TIL GJENNOMFØRINGEN I SKEDSMO KOMMUNE

Ved folketellinga i 1970 var kommunen delt opp i 10 folketellingskretser. Av disse svarte folketellingskretsene 1, 7, 10 og 12 til den delen av Oslo tettsted som ligger i Skedsmo kommune, folketellingskrets 5 svarte til Skedsmokorset tettsted og folketellingskrets 3 svarte til Leirsund tettsted.

I dag er Skedsmo kommune delt opp i 10 delområder og 93 grunnkretser.

Delområdene 01, 02 og 03 svarer til folketellingskrets 1, tidligere Lillestrøm kommune, delområdene 04, 06 og 07 svarer til folketellingskretsene 3, 4, 5, 6, 7 og 9, delområde 05 svarer til folketellingskretsene 3 og 4 og delområdene 08, 09 og 10 svarer til folketellingskretsene 10 og 11 og et lite område som er overført fra Lørenskog kommune. Pr. 1.1.80 bodde det 3 personer her.

Fra Skedsmo kommune er en del av gnr. 80 overført til Oslo kommune. Her bodde det 53 personer pr. 1.1.80.

Kartet i kommuneheftet over del av Oslo tettsted er feil. Det tettbygde området er for snaut avgrenset. Kartet er rettet opp her i dokumentasjonsnotatet.

KOMMUNE 0231 SKEDSMO

TABELL 1. OMFANGET AV GRUNNKRETSENE FORDELT PÅ TETT OG SPREDT BEBYGGELSE.

GRUNN- KRETSNR	NAVNET PÅ GRUNNKRETSEN	TYPE BEBYGGELSE	OMFANGET AV GRUNNKRETSENE
01 VOLLA			
0101	VOLLA 1	TETT	BROG 2
		TETT	DEPOTG 1,3,5-7,9,11
		TETT	NITTEDALSG 68,74,76
		TETT	STRANDPROM 5
0102	VOLLA 2	TETT	BRANDVOLDG 2,4,6,8,10,12
		TETT	BROG 10
		TETT	JONAS LIES G 7,9,11,13,15,17,19,21,25,27,29
		TETT	KIRKEG 17,19-24,26-28,30-40
		TETT	NITTEDALSG 24
		TETT	NITTEDALSG 22,24,26,28,30,32,34,36,38,40,48
		TETT	SELBOES G 1-3,5
		TETT	TORGG 17,19,23-39
		TETT	VOLDG 26-30,32-40,42,44,46,48,50,52,54,56
		0103	VOLLA 3
TETT	GJERDRUMSG 36,38,40,42,44,46,48,50,52,54,56,58		
TETT	GRENSEG 3,7,9,11-12,14-29,31		
TETT	HANS HOLENS G 1-2,4,6,8,10		
TETT	KJELLERG 9,11,13,15,17,19,23,25,27,31		
TETT	MARKV 6-13,15,17,19,21		
TETT	NILS KRISTENSENS G 1-2,5-9		
TETT	NITTEDALSG 43,45,47,49		
TETT	OLE VIGS G 2,4		
TETT	PARKALLEEN 17,19-27,29,31-37,39,41,43,45,47,49,51,53,57		
TETT	ROMERIKSG 73		
TETT	ROMERIKSG 58,60,62,66,68,70-73,75,79,82-83,85		
TETT	SKEDSMOG 24,26,28-59,61		
TETT	TEATERG 31,33,35,37		
0104	VOLLA 4	TETT	ELVEG 2
		TETT	GRENSEG 4,6,8
		TETT	KJELLERG 2,4-8,10
		TETT	MARKV 1-4
		TETT	NITTEBERGV 1,3,6-7
		TETT	NITTEDALSG 63,65,67,73,75,77,79,81,85,91,95
		TETT	PARKALLEEN 38,40,42,44,48,50,52,54
		TETT	STRANDPROM 13
		TETT	VOLDG 45,47,49,51,53,60,62,64,68-74,76-80,82
0105	VOLLA 5	TETT	BUEG 3-5,20-24,26
		TETT	ELVEG 1,3-20,22,24-25,28,30,32,34,38-39
		TETT	GRENSEG 34,36-41
		TETT	KJELLERG 12,14,15,18,20,26,28,30,32,34,38
		TETT	KONS HANEBORGS V 2,4
0106	VOLLA 6	TETT	BADEV 2
		TETT	ELVEG 42,44,46,50,52
		TETT	KJELLERG 40,42,44
		TETT	SOGNAV 1-10
		TETT	SOPHIE RADICHS V 3,5,7,9
0107	VOLLA 7	TETT	BJERKEALLEEN 29,31
		TETT	FEIRINGG 1,3,5,7,9,11,13,15,17,19,21,25,27,29,31,33,35,37,39,41,43,45,47,49,51,53,55,57,59,61,63,65
		TETT	KJELLERG 33,35,37,43,45,47,49,51,53,55
		TETT	VESTBYG 56,58,60,62,64,66,68,70,72
		TETT	HURDALSG 41,43,45,47,49,51,53,55,57,59,61,63,65,67,69,71,73,75,77,79,81
0108	VOLLA 8	TETT	VESTBYG 38,40,42,48,50,52,54
		TETT	

KOMMUNE 0231 SKEDSMO

TABELL 1. OMFANGET AV GRUNNKRETSENE, FORDELT PÅ TETT OG SPREDT BEBYGGELSE.

GRUNN- KRETSNR	NAVNET PÅ GRUNNKRETSEN	TYPE BEBYGGELSE	OMFANGET AV GRUNNKRETSENE
0109	VOLLA 9	TETT	BJØRNSONS G 41,43,45,47,49,51,53,55,57,59,61,63,65,67,69
		TETT	HURDALSG 42,44,46,48,50,52,54,56,58,60,62,64,66,68,70,72,74,76,78,80
		TETT	ODALSG 41-73,75,77
0110	VOLLA 10	TETT	BJERKEALLEEN 5
		TETT	BJØRNSONS G 44,46,48,50,52,54,56,58,60,62
		TETT	GJERDRUMSG 39,41,43,45,47,49,51,53
		TETT	HENR WERGELANDS G 2,4,6,8
		TETT	NORDAHL GRIEGS G 1-8
		TETT	ROLF WICKSTRØMS G 1,3,5,7
		TETT	ROMERIKSG 40-57,59,61,63,65,67,69
TETT	VIGGO HANSTEENS G 1-8		
0111	VOLLA 11	TETT	BJØRNSONS G 25-28,30,34
		TETT	GJERDRUMSG 25,27,29
		TETT	HENR WERGELANDS G 1
		TETT	HURDALSG 21,24,33
		TETT	NANNESTADG 2
		TETT	ODALSG 18-19,21,25,29
		TETT	ROMERIKSG 24-25,27-31
TETT	STORG 44,46,50,52,54,56,58,62,64,66,68,70,72		
0112	VOLLA 12	TETT	STORG 74,76,78,80,82
		TETT	VESTBYG 51
02 STORTORGET			
0201	STORTORGET 1	TETT	BRANDVOLDG 1,3,5,7,9,13
		TETT	BROG 1,3
		TETT	GJERDRUMSG 24,28,30,32,34
		TETT	KIRKEG 1-2,5-6,8,12,14
		TETT	NITTEDALSG 8,12,14,16,18,20-21,23,25,27,29,31,35,37,39
		TETT	PARKALLEEN 8,10-12,14-16,18
		TETT	SKEDSMOG 16-23,25,27
		TETT	STORG 8,22,40,42
		TETT	TEATERG 15,17,21-25,27,29,32,36,40
		TETT	TORGG 3,7,11-16,18,20,22
		TETT	VOLDG 7,10,13,15,17,19,23,25
		0202	STORTORGET 2
TETT	GJERDRUMSG 10,16,18,20,22		
TETT	KJERULFS G 1-3		
TETT	LANDSTAD G 3,5,7,9		
TETT	NITTEDALSG 2-4,11,17,19		
TETT	OLE BULLS G 4		
TETT	PARKALLEEN 1		
TETT	SKEDSMOG 2-5,9,11,13		
TETT	SOLHEIMG 1-2,4,8,13,17,19,21,23		
TETT	STORG 1,3,5,9,13,15,25,27,31,33,37,39		
TETT	TEATERG 2-3,5-8,11,13-16		
TETT	TORGET 1,3		
TETT	VOLDG 4-6		
0203	STORTORGET 3	TETT	ALEX KIELLANDS G 1,3,5,7,9
		TETT	KJERULFS G 4-32
		TETT	LANDSTAD G 2,4
		TETT	OLE BULLS G 10,12-35
		TETT	THV LAMMERS G 10
		TETT	THV LAMMERS G 1-19
0204	STORTORGET 4	TETT	ALEX KIELLANDS G 11,15,17,19,21
		TETT	KJERULFS G 33,35-40,42
		TETT	OLE BULLS G 37-33,40,42,44
0205	STORTORGET 5	TETT	ALEX KIELLANDS G 2,4,6,8
		TETT	BJØRNSONS G 4,6,8,10,12,14,16,18,20,22
		TETT	BRØTERG 6
		TETT	GJERDRUMSG 9,11,13,15,17,19
		TETT	NANNESTADG 6-21

KOMMUNE 0231 SKEDSMO

TABELL 1. OMFANGET AV GRUNNKRETSENE, FORDELTE PÅ TETT OG SPREDT BEBYGGELSE.

GRUNN- KRETSNR	NAVNET PÅ GRUNNKRETSEN	TYPE BEBYGGELSE	OMFANGET AV GRUNNKRETSENE
0205	STORTORGET 5	TETT TETT	ROMERIKSG 1,4-5,7-23 STORG 41,45,51,53,55
0206	STORTORGET 6	TETT TETT TETT TETT TETT TETT TETT	BJØRNSONS G 1,3,5,7,9,11,13,15,17,19 CAM COLLETTS G 1,3,5,7,9,11,13,15 HENR SØRENSENS G 2,4,6,8,10,12,14,16 HURDALSG 1,3-9,11,14-16 ODALSG 2-10,14-17 STORG 63,65,69,71 VESTBYG 10,12,14,16,18,20
0207	STORTORGET 7	TETT TETT TETT TETT TETT	A C SVARSTADS G 2 ALEX KIELLANDS G 10,12,14,16,18 HENR SØRENSENS G 1,3,5,7 STORG 75,77,79,111 VESTBYG 6,8
03 VIGERNES			
0301	VIGERNES 1	TETT TETT TETT TETT TETT TETT	ASAKV 1-9,11,13,15 BORGENV 1-7 FETV 226 JØLSENG 8,12,14,16,18,20 LUNDSALLEEN 8,10,12,14,16,18,20,24,26,28 ROALD AMUNDSSENS G 42,44,46,48,50,52,54,56
0302	VIGERNES 2	TETT TETT TETT TETT TETT TETT TETT	EIDSVOLDSG 45,47,49,51,53,55,58,60,62,64,66 FETV 230,232,234,236,238,240,242,244,248,250,254,258 ROALD AMUNDSSENS G 35,37,39,41,43,45,47,49,51,53 ST OLAVS G 42-47,49,51,53-57,59,61 ST SUNNIVAS G 25-31,33-36 SØRUMSG 56,58,60,66,68,70,72,76,78 VIGERNESG 2,7,9,11-12
0303	VIGERNES 3	TETT TETT TETT TETT TETT TETT TETT TETT TETT TETT TETT	ERIKS G 1-6,8,10 FETV 266,268,270,272,274,278 INGES G 14,16,18,20,22,24,26,28,30,32,34 IVAR OPSAHL G 1-5,7,9,11,13,15,17 MAGNUS G 15-18 ROALD AMUNDSSENS G 1,3,7 SIGURDS G 16-23,25-39 SNORRES G 17,19,21,25,27-30,33,35,37,39,41 SØRUMSG 51,53,55,57,59,61,63,65,67,71 ØYSTEINS G 1-10,12-14,16,18,20
0304	VIGERNES 4	TETT TETT TETT TETT TETT TETT TETT TETT TETT	BAGLERG 1-4,6-15,17-27,29,31,33,35 BIRKEBEINERG 1-9,11-22 INGES G 1,3,5,7,9,11,13,15,17,19,21,23,25,27,29,31,33,37 ISAKV 7 INGES G 31 JOHAN SVERDRUPS G 1-2,4,6,8,10 ROALD AMUNDSSENS G 2 SNORRES G 1-3,5,7-11,13
0305	VIGERNES 5	TETT TETT TETT TETT TETT TETT TETT TETT	ARNE GARBORGS G 20 ISAKV 10,12,14,16 JERNBANEG 1,3,11,19-20,22 NESG 1-2,4,6,8,10,17,19,21 P A MUNCHS G 11-13 SJØG 2-7 SVELLEV 1,3,5,7,9,11,13,15,28,31,34 TÆRUDG 1,3,5,7
0306	VIGERNES 6	TETT TETT TETT TETT TETT TETT	ARNE GARBORGS G 3 EKELUNDSG 1-2 FABRIKKG 2-4,8,18,20 G A DEVOLDS G 6 HAVNEG 1,3-7,11,13,15 JERNBANEG 6,8,12

KOMMUNE 0231 SKEDSMO

TABELL 1. OMFANGET AV GRUNNKRETSENE, FORDELT PÅ TETT OG SPREDT BEBYGGELSE.

GRUNN- KRETSNR	NAVNET PÅ GRUNNKRETSEN	TYPE BEBYGGELSE	OMFANGET AV GRUNNKRETSENE
0306	VIGERNES 6	TETT	KAARES G 1,3-7
		TETT	MJØLNERG 2,4,6,8-10,14
		TETT	NESG 12,16,18,20,22-30,32,34,36,38
		TETT	NORDAHL BRUNS G 1-4
		TETT	P A MUNCHS G 1,3,5
		TETT	SVELLEV 2,6,8,10,12,14,16,18,20,22
		TETT	SVERRES G 1-9,12,14-16,19
		TETT	TOMTEG 1-8,10
		TETT	WESTYE EGEBERGS V 1-4
		TETT	ØYERN PL 1,3
0307	VIGERNES 7	TETT	FLETSTEINS G 3-4,6
		TETT	HAAKONS G 1-5,7,9,11,13,15,17,21,23
		TETT	HARALDS G 1-5,7-8
		TETT	INGES G 2,4,6,8,10,12
		TETT	JOHAN SVERDRUPS G 9,11,14,16
		TETT	LEIV EIRIKSSONS G 1-6,8-9,11
		TETT	MAGNUS G 1-14
		TETT	PROST INGIERS G 5
		TETT	ROALD AMUNDSSENS G 4,6,8
		TETT	SIGURDS G 1-15
		TETT	SØRUMSG 1,3,5,7,9,11,13,15,17,19,21,26,29, 33,35,37,39,41,43,45,47,49
		TETT	SØRUMSPARKEN 1,3,7
0308	VIGERNES 8	TETT	EIDSVOLDSGANGEN 1-3
		TETT	EIDSVOLDSG 1-4,7-20,22-24,26,28,30
		TETT	EINARS G 1-2
		TETT	HALVDANS G 1-9,11
		TETT	LEIV EIRIKSSONS G 16,26,28,30
		TETT	ST OLAVS G 1-4,8-21
		TETT	ST SUNNIVAS G 1,3,5-6
		TETT	ST SUNNIVAS PL 1,3-4
		TETT	SØRUMSG 2,4,6,8,10,12,14,16,18,20,22,28,30, 32,34,36,38
0309	VIGERNES 9	TETT	EIDSVOLDSG 25,27,29,31-44,46,48,50,52,54, 56
		TETT	FR NANSENS G 8
		TETT	JØLSENG 1,3,5,7,9,11,13,15,17,19,21,23,25, 27
		TETT	LEIV EIRIKSSONS G 15
		TETT	ST OLAVS G 24,26-41
		TETT	ST SUNNIVAS G 7-8,10-24
		TETT	SØRUMSG 40,42,44,46,48,50,52,54
04 KJELLER			
0401	KJELLER 1	TETT	FETV 215,217,219,221,225
		TETT	LEIRAV 15
		TETT	ROLF OLSENS V 20,26
		TETT	GNR. 30 BNR. 18
		SPREDT	GNR. 28 BNR. 5,16
		SPREDT	GNR. 29 BNR. 974
0402	KJELLER 2	TETT	RRÅSV 15,17-25,27-29,31-32,34
		TETT	FETV 195
		TETT	FLORAV 1,7
		TETT	SØRUMTERR 34,38,40,42,44,46,48,50,52,54,56, 58,60
0403	KJELLER 3	TETT	RRÅSV 36,40,42,44,48,50,52,54,56-57,59-63, 65,67
		TETT	BLÅVEISSTIEN 1-14,16,18,20,26
		TETT	FLORAV 4,6,10,12,14,16,18,20,22,24,28,30
		TETT	ROLF OLSENS V 13,19,21,25
		TETT	ROSEV 2,4,6,8,10,12,19,21
		TETT	VILLVINV 1,3,5

KOMMUNE 0231 SKEDSMO

TABELL 1. OMFANGET AV GRUNNKRETSENE, FORDELT PÅ TETT OG SPREDT BEBYGGELSE.

GRUNN- KRETSNR	NAVNET PÅ GRUNNKRETSEN	TYPE	OMFANGET AV GRUNNKRETSENE
0404	KJELLER 4	TETT	KIRKEV 30,34,36,38,40
		TETT	RIISSTUBBEN 1-3,5,7-10,12
		TETT	RIISTOPPEN 1,3-8,10,12
		TETT	GNR. 28 BNR. 11
		SPREDT	KIRKEV 50,52,54
		SPREDT	KJUSHAGEN 6
		SPREDT	LEIRSUNDEV 60
		SPREDT	GNR. 17 BNR. 1,8
		SPREDT	GNR. 18 BNR. 1,4
		SPREDT	GNR. 19 BNR. 1
		SPREDT	GNR. 20 BNR. 2-3
		SPREDT	GNR. 21 BNR. 4,9-10,12
		SPREDT	GNR. 22 BNR. 14
		SPREDT	GNR. 23 BNR. 1,4,7-8,25
		SPREDT	GNR. 25 BNR. 5,8
		SPREDT	GNR. 28 BNR. 3,7
0405	KJELLER 5	TETT	BLÅVEISSTIEN 19
		TETT	BREGNEV 1-6,8-10,12,14
		TETT	FETV 171
		TETT	FIOLBK 1-4,6-12
		TETT	FLORAV 9,13,15,17,19,21,23
		TETT	KIRKEV 6,10,16,18,20,22
		TETT	LILJEV 7,13
		TETT	SILDREV 1,3,5,7,11,15,17-29,31
		TETT	SØRUMTERR 1,3,12,35,37,39,43,45,47,49,51
		TETT	GNR. 26 BNR. 1-2,29
		TETT	GNR. 28 BNR. 9
		TETT	GNR. 29 BNR. 1
0406	KJELLER 6	TETT	BERGSLIA 1,3,5,7,9
		TETT	FETV 113,115,119,123,129,131,133,135,137,143,155
		TETT	GRANAV 4-12,14,20,35,39
		TETT	KIRKEV 19,37
		TETT	KJELLERSTUV 3-9,11,13,15,19,23,25-26
		TETT	MILAV 2
		TETT	NORDSNOV 1,3,9,11
		TETT	RIISV 30,32,34,36
		TETT	SLETTHEIMV 1-2,4-9,11-13
		TETT	GNR. 27 BNR. 14
0407	KJELLER 7	TETT	KJELLERSTUV 27
		TETT	RIISALLEEN 1-2,4,6,8,10,12-17,19,21,23
		TETT	RIIS TERR 7,9,13,15-16,18-27,29-30,32,34,36,38,40,42,44,50,52,54,56,58,60,62,64,66,68,70,72,74
		TETT	RIISV 40,102,104,111-113,115,117,119,121,123
		TETT	GNR. 24 BNR. 3,5
		SPREDT	GNR. 24 BNR. 1
		SPREDT	GNR. 25 BNR. 2
0408	KJELLER 8	TETT	FETV 66
		TETT	GNR. 31 BNR. 116
0409	KJELLER 9	TETT	ELVENGV 3,5,8,10
		TETT	FETV 63,65,67
		TETT	GLABAKKV 1,4,7,10,12,19
		TETT	HOLTV 2,4
		TETT	VESTENGV 3-6,11-16,20,30,32
		SPREDT	GNR. 31 BNR. 1
		SPREDT	GNR. 33 BNR. 1,11
0410	KJELLER 10	TETT	GNR. 21 BNR. 1
		SPREDT	GNR. 35 BNR. 3
		SPREDT	GNR. 36 BNR. 1
0411	KJELLER 11	TETT	LEIRSUNDEV 7,9,11,13,15,17,19,21,23
		TETT	SVENNEBYV 1,3,5,7,9
		TETT	GNR. 22 BNR. 1,5,10
		TETT	GNR. 37 BNR. 22,61
		SPREDT	GNR. 21 BNR. 2
		SPREDT	GNR. 37 BNR. 165

KOMMUNE 0231 SKEDSMO

TABELL 1. OMFANGET AV GRUNNKRETSENE, FORDELT PÅ TETT OG SPREDT BEBYGGELSE.

GRUNN- KRETSNR	NAVNET PÅ GRUNNKRETSEN	TYPE BEBYGGELSE	OMFANGET AV GRUNNKRETSENE		
0412	KJELLER 12	TETT	TUTERUDSVINGEN 1-6,8-10,12,14		
		TETT	GNR. 40 BNR. 2-4,6,9-10		
		TETT	GNR. 43 BNR. 2,4-8		
		SPREDT	GNR. 32 BNR. 8		
0413	KJELLER 13	TETT	FETV 1,53,58		
		TETT	HOLTV 1		
		SPREDT	FETV 33,43		
		SPREDT	GNR. 33 BNR. 2		
		SPREDT	GNR. 34 BNR. 1		
		SPREDT	GNR. 35 BNR. 5-6		
05 LEIRSUND					
0501	LEIRSUND 1	SPREDT	GNR. 13 BNR. 1		
		SPREDT	GNR. 15 BNR. 10		
		SPREDT	GNR. 18 BNR. 2		
		SPREDT	GNR. 37 BNR. 78		
		SPREDT	GNR. 57 BNR. 36		
0502	LEIRSUND 2	TETT	ENGERV 7,9		
		TETT	LYSVERKBK 2-4,6,18,28,30,36,38,42		
		TETT	ROLF OLSENS V 147		
		TETT	GNR. 11 BNR. 14,20-21		
		TETT	GNR. 12 BNR. 3-5,9,23-24		
		TETT	GNR. 14 BNR. 2-3,7,10,12,15-17,21-23,28-30,32		
		TETT	GNR. 15 BNR. 1-2,4,6,8-9,11-14		
		TETT	GNR. 16 BNR. 4,6,8,11		
		SPREDT	ROLF OLSENS V 140		
		SPREDT	GNR. 11 BNR. 2,10-11,13		
		SPREDT	GNR. 12 BNR. 1		
		SPREDT	GNR. 13 BNR. 3-4		
		SPREDT	GNR. 14 BNR. 1,4		
		SPREDT	GNR. 16 BNR. 1-3,5		
		0503	LEIRSUND 3	TETT	DUEBK 1,3,5,7,9,11,13
				TETT	HEGGELIV 2,5,7,9,11,13-15
TETT	HEISSHAGAV 1,3,5-12,15,17,19				
TETT	LERKESVINGEN 1-10,12,14,16,18				
TETT	MÅLTROSTV 2-10,12,16				
TETT	ORREV 2,4,6,8-12				
TETT	GNR. 7 BNR. 4-5,8-10,19,22,38-39,69,108				
TETT	GNR. 9 BNR. 2				
TETT	GNR. 10 BNR. 4,6,9,17,20-21,23				
0504	LEIRSUND 4	TETT	BRANDERUDV 89,91,146,148,150		
		TETT	GNR. 7 BNR. 25-29,74-75		
		TETT	GNR. 8 BNR. 2,10-11,13,15,20-21,23,25-28,30,32,34-41,43-44,51,54,58,61,63		
		TETT	GNR. 9 BNR. 4,19		
0505	LEIRSUND 5	TETT	BRANDERUDV 116,118		
		TETT	GNR. 8 BNR. 12,16,57,59,62		
		TETT	GNR. 9 BNR. 5		
		SPREDT	GNR. 1 BNR. 1		
		SPREDT	GNR. 2 BNR. 1-2,8		
		SPREDT	GNR. 3 BNR. 2		
		SPREDT	GNR. 4 BNR. 2-3,7,9-11,18,25-26,33,38		
		SPREDT	GNR. 5 BNR. 1-2,4,8-9,11		
		SPREDT	GNR. 6 BNR. 1,3-5,8		
		SPREDT	GNR. 7 BNR. 1,11,70		
		SPREDT	GNR. 8 BNR. 1,5,7		
SPREDT	GNR. 9 BNR. 1				
SPREDT	GNR. 10 BNR. 3,12-14,16,19,32,35,37				

KOMMUNE 0231 SKEDSMO

TABELL 1. OMFANGET AV GRUNNKRETSENE, FORDELTE PÅ TETT OG SPREDT BEBYGGELSE.

GRUNN- KRETSNR	NAVNET PÅ GRUNNKRETSEN	TYPE BEBYGGELSE	OMFANGET AV GRUNNKRETSENE
06 SKEDSMOKORSET			
0601	SKEDSMOKORSET 1	TETT TETT SPREDT SPREDT	TRONDHEIMSV 120 GNR. 37 BNR. 42 TRONDHEIMSV 76 GNR. 37 BNR. 1,4
0602	SKEDSMOKORSET 2	TETT TETT TETT TETT TETT TETT TETT TETT TETT TETT TETT TETT TETT TETT TETT	RSBK 4 EINERV 1-8 KONGLEV 1,3-13 KORSFJELLV 1-13,15-18,20-30,33,37,39,41 KVAESTUBBEN 1-3,5,7,9 MIDTSKOGV 5-7,9,11,13-15,17-18,21-23,25 SLENGRÅSEN 1-5,7,9-11,13-19,21,23-33,35,37,39,41 SOLBERGV 4,6,10,12 TELEV 1-3,5,7,9,11,14,16,18,20,22 TRONDHEIMSV 115,117,119,121,123 TYRISTUBBEN 1-2 TYRIV 1-14,16,18,20-21,24,26,28 POSTBOKS 1 GNR. 37 BNR. 36,41,52,162
0603	SKEDSMOKORSET 3	TETT TETT TETT TETT TETT TETT TETT TETT TETT TETT	RSBK 1,3,5,7 BUKKEN BRUSES V 1-6 EVENTYRV 1,5,7 HULDREFARET 2,4,6,8,10 MIDTSKOGV 24,26,28,30,36,38,40,42 NØKKEV 1-7 SOLBERGV 22 TORNEROSEV 1-5 TROLLFARET 1-6,8-20,22 GNR. 51 BNR. 10
0604	SKEDSMOKORSET 4	TETT TETT TETT TETT TETT TETT	BJØRKELIA 3,5,7-23,25,27,29,31,33 GRANSTUBBEN 1-12,14 HASSELBK 1-6 OSPELIA 2,4,6,8,10-22,24,26 SALERUDV 2,5,7,11,13,16 SELJEV 4-6,8-11,13,15,17
0605	SKEDSMOKORSET 5	TETT TETT	EIKEKROKEN 5,24,27 LØNNEV 12,14,16,18,20,22,24,26,28,30,32,34,40,42,44,46,48,50,52,54,60,64,66,74,76,78,80,82,84,90,92,94,96,98,102,104,106,108,110,112,114,116,118,120,122,124,128,130,132,140,142,144,146
0607	SKEDSMOKORSET 7	TETT SPREDT SPREDT SPREDT SPREDT SPREDT SPREDT	GNR. 56 BNR. 49 GNR. 51 BNR. 2-3,24,28 GNR. 52 BNR. 1 GNR. 53 BNR. 2,4,7,10 GNR. 54 BNR. 2-3,5-6 GNR. 55 BNR. 1,3,11,16,20 GNR. 56 BNR. 2-3,6,8,13-14,40-42,45,48,51,59
0608	SKEDSMOKORSET 8	SPREDT SPREDT SPREDT SPREDT	GNR. 47 BNR. 1-2 GNR. 48 BNR. 1,4-5 GNR. 49 BNR. 1-2,9,11,18-19,22-24,26-27,33-34,36,38-39,42,46,50,52,59,61,68,74,78,80,86-87,100,121,125,127-128 GNR. 50 BNR. 1,3,6-7,10-11,14,25-26,29,36,52
0609	SKEDSMOKORSET 9	TETT TETT TETT TETT TETT TETT TETT TETT TETT TETT	GL TRONDHEIMSV 65,67 HAUGENLIA 2-24,27,29,31,33,35 MIDTSKOGV 37,39,44,46,48 SOLBERGV 9,11,13,15,17 STEINSPRANGET 3,5,7 TRONDHEIMSV 95,97,101,103,107,109-110,116,118 GNR. 37 BNR. 217 GNR. 45 BNR. 6-7,10-12,14,30 GNR. 51 BNR. 4,6,20-23



## KOMMUNE 0231 SKEDSMO

TABELL 1. OMFANGET AV GRUNNKRETSENE, FORDELT PÅ TETT OG SPREDT BEBYGGELSE.

GRUNN- KRETSNR	NAVNET PÅ GRUNNKRETSEN	TYPE BEBYGGELSE	OMFANGET AV GRUNNKRETSENE
0609	SKEDSMOKORSET 9	SPREDT SPREDT	TRONDHEIMSV 99 GNR. 46 BNR. 1
0610	SKEDSMOKORSET 10	TETT TETT SPREDT SPREDT SPREDT SPREDT SPREDT SPREDT SPREDT SPREDT SPREDT	TRONDHEIMSV 83,85,87,93 GNR. 45 BNR. 18 GL TRONDHEIMSV 26 TRONDHEIMSV 63,65,71,77,81 GNR. 37 BNR. 19-20 GNR. 39 BNR. 1-3 GNR. 40 BNR. 1,11 GNR. 41 BNR. 1 GNR. 42 BNR. 1 GNR. 43 BNR. 1 GNR. 44 BNR. 1-2 GNR. 45 BNR. 1,20 GNR. 46 BNR. 2,7
07 ÅSENHAGEN			
0701	ÅSENHAGEN 1	TETT TETT TETT TETT TETT  TETT TETT TETT TETT	ELGFARET 9-18,20,22,24,26,28,30 FURUV 16 JOHAN VALSTADS V 1,3,5,7,12,14,16,18,20 OLE BUUES V 1-7 SKOGFARET 7,9,11,17,19,21,23,25,27,29,31, 33,35,37-38,40,42,46,48,52,54,56,58,60,62, 64,68,70,72 STEFFENSSENS V 2,4,6,8,10 STUBBEN 1-9,11-14,16,18,20 GNR. 21 BNR. 5,7 GNR. 37 BNR. 97
0702	ÅSENHAGEN 2	TETT TETT TETT TETT TETT TETT TETT TETT TETT TETT TETT	ELGFARET 21 FURUV 11,13,15,17,19-22,24-33,35,37,39 PRESTHAGAV 2,4,6,8,12,14,16 RØSLYNGV 2 STEFFENSSENS V 1,3,5,7,9,11,13,15,17 STEINBRÅTEV 1-4,6,8,10,12,14,16,18,20,22, 24 TRONDHEIMSV 128,134,138,142,146,148 TRONERUDV 1-3 TRONDHEIMSV 136,158
0703	ÅSENHAGEN 3	TETT  TETT TETT	KORSHAGEN 3-4,7-21,23,25-30,32,34,36,38,40- 42 TRONDHEIMSV 129 GNR. 37 BNR. 9,85
0704	ÅSENHAGEN 4	TETT	ÅSENHAGEN 38,40,42,44,46,48,50,52,54,56,58, 60,62,64,66,68,70,72,74,76,78,80,82,84
0705	ÅSENHAGEN 5	TETT	ÅSENHAGEN 23,25,27,29,31,33,35,37,39,41,43, 45,47,49
0706	ÅSENHAGEN 6	TETT	ÅSENHAGEN 2,4,6,8,10,12,14,16,18,20,22,24, 26,28,30,32
0707	ÅSENHAGEN 7	TETT	ÅSENHAGEN 3,5,7,9,11,13,15
0708	ÅSENHAGEN 8	TETT TETT TETT TETT TETT TETT	FURULUNDV 19 FURULUNDV 1-3,5,7-15,17,19 INDUSTRIV 3,23 LURUDV 1,13,15,17 STEINBRÅTEV 25,27 TRONDHEIMSV 161,165,168
0709	ÅSENHAGEN 9	TETT TETT TETT SPREDT SPREDT SPREDT	FLESVIGS V 1,3-10,12 SANDMOV 3,5,7,9,11-21,23,25,27 GNR. 57 BNR. 4,13-14 GNR. 38 BNR. 1 GNR. 57 BNR. 5 GNR. 58 BNR. 1,3,11



## KOMMUNE 0231 SKEDSMO

TABELL 1. OMFANGET AV GRUNNKRETSENE, FORDELT PÅ TETT OG SPREDT BEBYGGELSE.

GRUNN- KRETSNR	NAVNET PÅ GRUNNKRETSEN	TYPE BEBYGGELSE	OMFANGET AV GRUNNKRETSENE
0806	STALSBERG 6	TETT TETT TETT TETT TETT TETT	NORDLIV 2-9 NYG 3,7,9,11,13,15,17,19,21,23,25,27,29,31, 33,35,39,41 NYJORDV 2,4,6,8,12,14-15,18 PETERSBORGV 1-3,5 SKOLEG 1,6,8-9,12-13,15-18,20,22-26,28-38, 40,42,44,46,48 STALSBERGG 17,19-20,22-30 STRØMSV 76,80,82,84,86
0807	STALSBERG 7	TETT TETT TETT TETT TETT	BERNT ANKERSV 9,11,13,15 DIR HAUGES V 2,4 GAMLE STRØMSV 80,92-93,95-96,98,100,104,106 GEN LAAKES V 2,4,6,8,10,12,14,16,18,20,22, 24,26,28,30,32,34,36,38,40,42,44,46,48,50, 52,54,56,58,60,62,64,66,68,70,72,74,76,78, 80,82 STRØMSV 90,94
0808	STALSBERG 8	TETT TETT TETT TETT TETT TETT	GAMLE STRØMSV 99,101,116,120-122 JØRGEN MOES V 3,5,9,11,15,17 KJELD STUBS V 1,3,6,9,11,13 RÆLINGSV 3,21,23 STALSBERG TERR 2,4,6,8,10,12,14,16,18,20, 22,24,26,28,30,32,34,36-68,70-87,89,91 STRØMSV 91,93,95,97,99-103,106,108-109,111, 113 GNR. 77 BNR. 833
0809	STALSBERG 9	TETT TETT TETT TETT TETT TETT	ENGAV 5,7,9-11,13-30,32,34,38 ENGSTIEN 1,3,7,9-13 KROKEN 1-6,9-12,15 SKJETTENV 2 STRANDV 10,12,14-16,18-19,23,31 STRANDV 19,125,127-131,134,140-141,144,146, 152-153,156,158
09 RETTEN			
0901	RETTEEN 1	TETT TETT TETT	FJELLHAMMERV 1,7,9,11 SAGDALSV 22 VERKSTEDALLEEN 8
0902	RETTEEN 2	TETT TETT TETT TETT TETT	GRESSRUDV 1-4,7-14 MØLLEV 2-21,23,25,27,29,31,33,35,37 SAGDALSV 1,3,5,7-10,12-14,16,18-19,21,27- 37,39,41-43 SLETTAV 2-3 VERKSTEDALLEEN 3,11,13,15
0903	RETTEEN 3	TETT TETT TETT TETT	HENRIK IBSENS V 40,53 RETTENV 28,30,38,40 STR IHLENS V 56,60,62,64,66,68,70,72,74,76, 78,80,82,86,88,90,102,104,106,110 TÅRNV 1-5,7,9,11
0904	RETTEEN 4	TETT	SKJÆRVAV 32
0905	RETTEEN 5	TETT TETT TETT TETT TETT TETT TETT TETT	BERGV 1,3,5-11,13,15,17,19,21,23 EGNEHJEMV 2-12,14-17 ELVERHØYV 8-23,25 NEDRE RYENS V 2,4-7,14-19,21,23-28,30-31, 33,35,37 SKJETTENV 6,18,20 SKJÆRVAV 15 VILLAV 4,6,9,11-12 GNR. 73 BNR. 11
0906	RETTEEN 6	TETT TETT TETT TETT TETT	IDUNS V 1-3 NORDBYV 6 NYBAKV 1,3-14 RETTENV 43,45,47,49 SKJETTENALLEEN 1

KOMMUNE 0231 SKEDSMO

TABELL 1. OMFANGET AV GRUNNKRETSENE, FORDELT PÅ TETT OG SPREDT BEBYGGELSE.

GRUNN- KRETSNR	NAVNET PÅ GRUNNKRETSEN	TYPE	OMFANGET AV GRUNNKRETSENE		
0906	RETTE 6	TETT	SKJETTENV 7,9,11,13,15,17,19,21-32,34,36,38,40		
		TETT	STR IHLENS V 116,122,124,130		
		TETT	STAVV 2-20,22-26,28		
		TETT	UTSIKTSV 2-10,12		
0907	RETTE 7	TETT	VILLAV 3,5,7		
		TETT	DØLIV 1-2,4-5,7		
		TETT	FREDHEIMV 2,4-5,7,9-14,16,18,20		
		TETT	NYBAKV 17,23-43,45,47,49-52,54-55,57,63,65,67,69,73,75,77,79,81,83,85,87,89,91,93		
		TETT	SKJETTENV 33,37,39,41,43,45,47-53,55-57,59-63,68,70,72,74		
		TETT	STR IHLENS V 103,105,107,109,111,113,115,117,125		
		TETT	STAVSTUBBEN 2,4-6,8		
		TETT	UNGDOMSV 3		
		TETT	VIDARV 1-3		
		TETT	ØVRE RYENSV 43,45,47,49		
0908	RETTE 8	TETT	HENRIK IBSENS V 30,32,35,37,39,41,47		
		TETT	HERMAN WESSELS V 1-3,5,7,9-11,85		
		TETT	JAC MEYERS V 27,29,31-38,40,42,44		
		TETT	KONG RINGS V 39-42		
		TETT	NIELS HØEGHS V 10-26,28,30,32-35,37,39		
		TETT	ODINS V 1-3,5,8		
		TETT	PEER GYNIS V 1,3,5,7-23		
		TETT	RETTE 1-4,6-8,10,12,14,18,22,24,26,33,35		
		TETT	STR IHLENS V 37,39,41,43,45,47,49,51,53,55,57,59,61,63,65,67,71,73,75,77,79,81,91,93,95,97		
		TETT	TORS V 1-2,4,6,11		
		0910	RETTE 10	TETT	ANDERS MØRCHS V 1,3
				TETT	BRATEALLEEN 7
				TETT	GRØNLIV 8,10,12,14,16,18,20,22,24
TETT	MARTIN LINGES V 1-17,19,21,23				
TETT	SKILLEV 2,4				
TETT	STR IHLENS V 1-4,6,8-25,27,30-31,33				
TETT	SVINGEN 1-3,5-6,8,10,12				
TETT	TROND RYENS V 2				
10 SKJETTEN					
1001	SKJETTEN 1	TETT	NORDBYV 8,12,14,16,24,30		
		TETT	GNR. 72 BNR. 1		
1002	SKJETTEN 2	TETT	GNR. 73 BNR. 4,6		
		TETT	NORDBYV 1,5,7,9,11,13,15,19,21,23,25,27,29,31,33,35,37,39,41,47,49,51,53,55,57,59,61,63,65,67,69,71,73,77,79,81,83,87,89,91,93,95,97,99,101,103,105,107,109,111,113,117,119,121,123,125,127,129,131,133,135,137,139,141,143,149,151,153,155,157,159,161,163,165,167,169,171,173,179,181,183,185,189,191,193,195,197,199,201,203		
1003	SKJETTEN 3	TETT	KARISV 3,5,7,9,11,13,15,17,19,21,25,27,29,31,33,35,37,39,45,49,51,53,55,57,59,61,63,65,67,69,71,73,75,77,81,83,87,89,91,93,95,97,99,101,105,107,109,111,113,115,117,119,125,127,129,131,135,137,139,141,143,145,147,151,153,155,159,161,163,165,167,169,171,173,175,177,179,181,185,187,189,191,195,197,199,201,203,205,209,211,213,215,217,219,221,223,225,227,229,231		

KOMMUNE 0231 SKEDSMO

TABELL 1. OMFANGET AV GRUNNKRETSENE, FORDELT PÅ TETT OG SPREDT BEBYGGELSE.

GRUNN- KRETSNR	NAVNET PÅ GRUNNKRETSEN	TYPE BEBYGGELSE	OMFANGET AV GRUNNKRETSENE
1004	SKJETTEN 4		
1004	SKJETTEN 4	TETT	KARISV 2,4,6,8,10,12,14,24,26,28,30,32,34, 36,38,40,42,44,46,48,50,54,56,58,60,64,66, 68,70,72,74,76,78,82,84,86,88,90,92,94,96, 98,100,104,106,108,110,112,114,116,118,122, 124,126,128,132,134,136,138,140,142,144,146, 148,150,152,154,156,158,160,162,164,166,168, 170,172,174,176,178,182,184,186,188,190,192, 194,196,200,202,204,206,208,210,212,214,218, 220,222,224,226,228,230,232,234,236,238,240, 242,244,246,248,254,256,258,260,262,264,266, 268,270,272,274,276,278,280,282,284,286,288, 290,292,294,296,298,300,306,310,312,316,318, 320,322
		TETT	NORDENS V 15
1005	SKJETTEN 5	TETT	BREIDABLIKKV 3-12
		TETT	IVER HOLTERS V 2,4,10,12
		TETT	JOH SVENDSENS V 2-24,26
		TETT	KIELLANDS V 1-12,14-20,22
		TETT	R NORDRAAKS V 2,4,6,8,10,12,14,16,18,20,22
		TETT	GNR. 75 BNR. 17
1006	SKJETTEN 6	TETT	BRÅTEV 140
		TETT	GLØSTRUPV 1,3-10,12,14-20,22-23,25-37,40, 42-47,49-66,68,70,72,75,77-82,84-85,87-95, 97-100,102-108,110-113,115-116,118,120-128, 130,134,136,138,140,142,144,146,148
		TETT	GNR. 75 BNR. 426
1007	SKJETTEN 7	TETT	AASMUND VINJES V 8-13,17-19,21
		TETT	BRÅTEV 101,107,109,111,113,115,117
		TETT	HELLAV 4,6,10,12,18,20,22,24,26,28,32,38, 42
		TETT	IVAR AASENS V 1-17,19-25,30,32,34,36,38,40, 42
		TETT	MAURITZ HANSENS V 1,5,9,11-15,17
		TETT	P A IVERSENS V 1-6,8,10-19,21,23,25,27,29
		TETT	SKJETTENV 82-94,96,98-100,102,104-105,107- 108,110,112,114,116,118
		TETT	ØVRE RYENSV 59,80,82,84,86-88,90,92
1008	SKJETTEN 8	TETT	BRÅTEV 89,93
		TETT	GULDHAUGV 1,3,5
		TETT	HELLAV 13,15,17,20,23,25,29-31,33,35,37,39, 41,43,45,48,50,54,58
		SPREDT	GNR. 80 BNR. 63
1009	SKJETTEN 9	TETT	BRÅTEV 141
		TETT	GULDHAUGV 18
		TETT	HELLAV 64
		TETT	KLEVEN 8
		TETT	GNR. 69 BNR. 5,7,10,13,17,19
		TETT	GNR. 75 BNR. 92,109
		SPREDT	GNR. 69 BNR. 1-3
11	HVAM		
1101	HVAM 1	TETT	NORDBYV 209,211,215,217,219,221
1102	HVAM 2	TETT	RIIHIMÆKIV 1,3,5,9,11,13,15,17,19,21,23,25, 27
1103	HVAM 3	TETT	KARISV 133
		TETT	RIIHIMÆKIV 29,31,33,35,37,39,41,43,45,47, 49
		TETT	GNR. 72 BNR. 13

## KOMMUNE 0231 SKEDSMO

TABELL 1. OMFANGET AV GRUNNKRETSENE, FORDELT PÅ TETT OG SPREDT BEBYGGELSE.

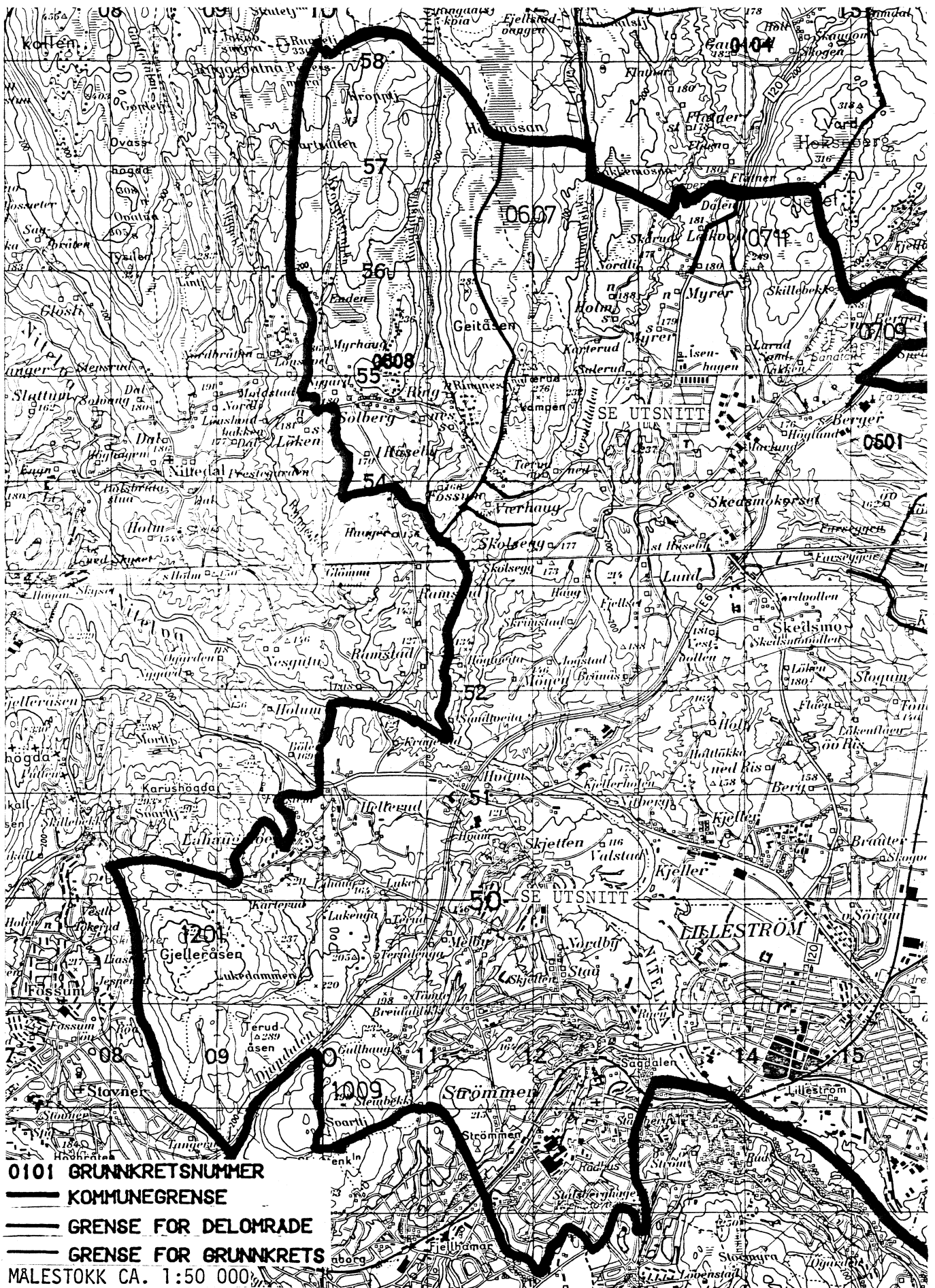
GRUNN- KRETSNR	NAVNET PÅ GRUNNKRETSEN	TYPE BEBYGGELSE	OMFANGET AV GRUNNKRETSENE
1104	HVAM 4		
1104	HVAM 4	TETT	TÅRNBYV 1,3,5,7,9,11,13,17,19,21,23,25,27,29,31,33,35,37,39,43,45,47,49,53,55,57,59,61,63,65,69,71,73,75,77,79,81,83,85,87,91,93,95,97,99,101,103,105,109,111,113,115,117,119,121,123,125,127,129,131,133,135,137,139,141,143,145,147,151,153,155,157,159,161,163,165,167,169,171,173,175,177,179,181,183,185,187,189,191,193,195,197,235,237,239,241,243,245,247,249
1105	HVAM 5	TETT	ALINGSÅSV 1,3,5,7,9,11,13,15,17,19,21,25,27,29,31,33,35,37,39,41,43,45
1106	HVAM 6	TETT	LANDSKRONAV 2,4,6,8,10,12,14,16,18,20,24,26,28,30,36,38,40,42,44,48,50,52,54,56,58,60,62,68,70,72,74,76,78,80,82,86,88,90,92,98,100,102,104,106,108,110,112,114,116,118,120,122,124,126,128,130,136,138,140,142,144,146,148,150,158,160,162,164,166,168,174,176,178,180,182,184
1107	HVAM 7	TETT	LANDSKRONAV 1,3,5,7,9,11,13,15,17,19,27,29,31,33,35,37,39,41,43,45,47,49,57,59,61,63,65,67,69,71,73,75,77,79,81,83,87,89,91,93,95,97,99,101,103,105,111,113,115,117,123,125,127,129,133,135,137,139,141,143,145,147,151,153,155,157,159,161,165,167,169,171,177,179,181,183
1108	HVAM 8	TETT	LANDSKRONAV 187,189,191,193,195,197,199,201,203,205,207,209,213,215,219,221,223,225,227,229,231,233,235,239,241,243,245,247,249,253,255,257,259,261,263,265,267,289,291,293,295,297,299,301,303,307,311,313,315,317,319,321,323,325,359,361,363,365,367,369,371,373,377,379,381,383,385,387,389,451,453,455,457,459,461,463,465,467,469,471,473,475,477,481,483,485,487,489,491,493,495,497,499,501,503,505,507
1109	HVAM 9	TETT TETT	GRANNEV 3,6-10,12,14 LANDSKRONAV 186,188,190,192,194,196,198,200,202,204,206,208,210,216,218,220,222,224,226,228,230,232,234,236,238,242,244,246,248,254,256,258,260,266,268,270,272,274,276,278,282,284,290,292,294,296,298,304,306,308,310,314,316,318,320,322,324,326,328,330,332,340,342,344,346,348,350,352,354,358,360,362,364,366,368,374,376,378,380,384,386,388,390,392,394
1110	HVAM 10	TETT	TÅRNBYV 257,259,261,263,265,267,269,271,273,275,277,279,281,283,285,287,289,291,293,295,297,299,301,303,307,309,311,313,315,317,321,323,325,327,329,331,333,335,337,339,343,345,347,349,351,353,355,357,359,361,363,365,367,369,371,373,375,377,381,383,385,387,389,391,393,395,397,399,401,403,405,407,409,411,415,417,419,421,423,431,433,435,437,439,441,443,445,447,449,453,455,457,459,461,463,465,467,469,471,475,477,479,481,483,485,491,493,495,497,499,501,503,505,507,509,511,513,515,517
1111	HVAM 11	TETT  TETT	TÅRNBYV 250,252,254,256,258,260,262,264,266,268,270,272,274,276,282,284,286,288,292,294,296,298,300,302,304,306,308,310,312,314,316,318,322,324,326,328,330,332,334,336,338,340,342,344,346,348,352,354,356,358,362,364,366,368,370,372,374 TÅRNBYV 360

KOMMUNE 0231 SKEDSMO

TABELL 1. OMFANGET AV GRUNNKRETSENE, FORDELT PÅ TETT OG SPREDT BEBYGGELSE.

GRUNN- KRETSNR	NAVNET PÅ GRUNNKRETSEN	TYPE BEBYGGELSE	OMFANGET AV GRUNNKRETSENE
1112	HVAM 12		
1112	HVAM 12	TETT	SOLVANGEN 2,4,8,10,12,14,16,18,20,22,28,30, 32,34,36-40,42,44,46,48,50,52,54,56,58,60, 62,64,66,72,74,76,78,80,82,84,86,88,90,92, 94,98,100,102,104,106,110,112,114,116,118, 120,122,124,126,128,130,132,134,136,138,140
		TETT	GNR. 72 BNR. 10-11,20
1113	HVAM 13	TETT	LANDSKRONAV 513,517,521
1114	HVAM 14	TETT	HVAMSTUBBEN 10,15,20
		TETT	GNR. 70 BNR. 10,13-14
		SPREDT	GNR. 70 BNR. 3,11
1115	HVAM 15	SPREDT	GNR. 71 BNR. 1-3
12 GJELLERÅSEN			
1201	GJELLERÅSEN 1	SPREDT	GNR. 59 BNR. 1-2,6,9
		SPREDT	GNR. 60 BNR. 5,11
		SPREDT	GNR. 61 BNR. 1-2,4
		SPREDT	GNR. 63 BNR. 1
		SPREDT	GNR. 64 BNR. 11
		SPREDT	GNR. 66 BNR. 1
		SPREDT	GNR. 67 BNR. 1
1202	GJELLERÅSEN 2	SPREDT	GNR. 59 BNR. 3-4,11
		SPREDT	GNR. 62 BNR. 1-3,8-9,13
		SPREDT	GNR. 64 BNR. 1,3,13,15-16

0231 SKEDSMO



0101 GRUNKRETSNUMMER

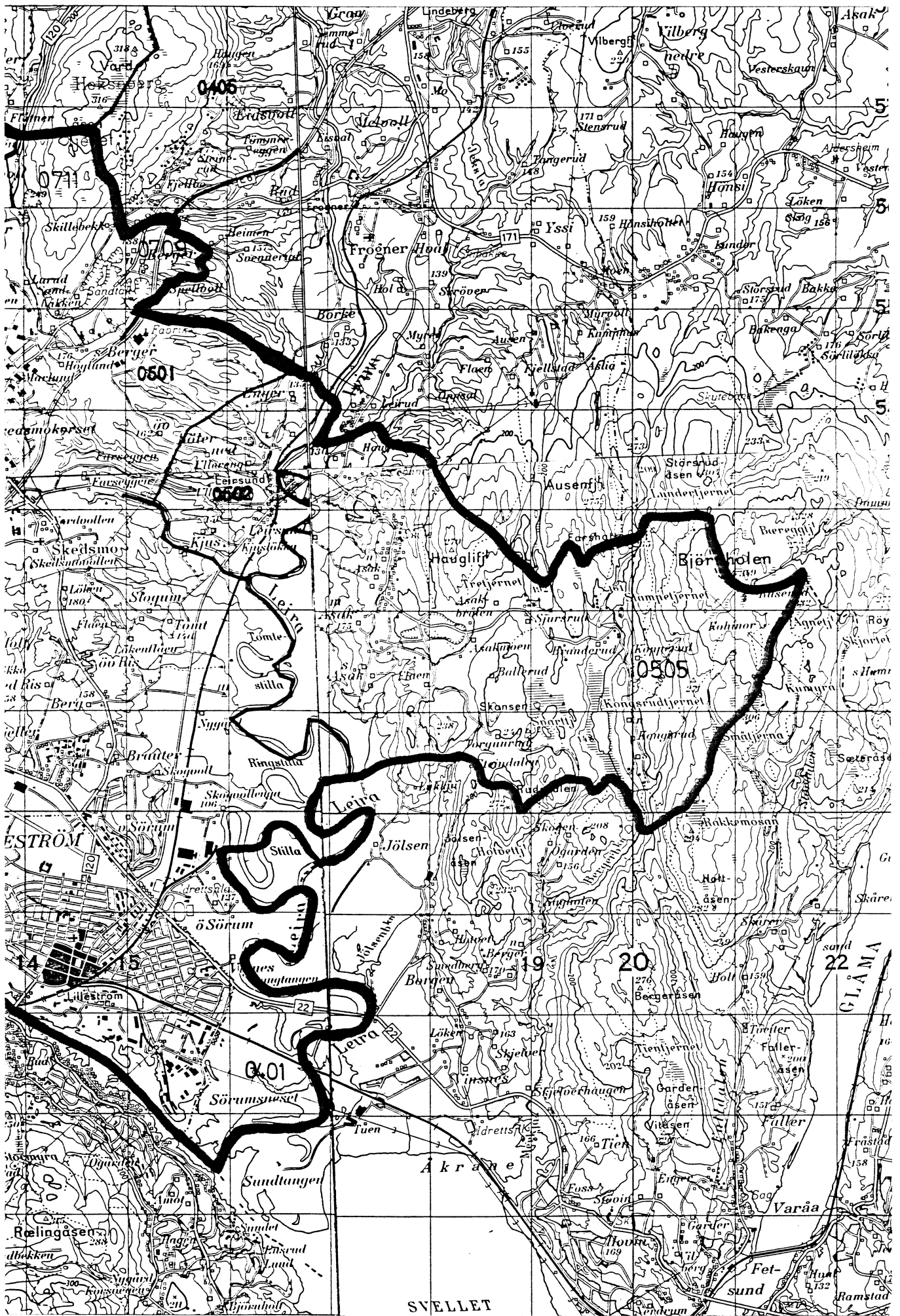
— KOMMUNEGRENSE

— GRENSE FOR DELOMRADE

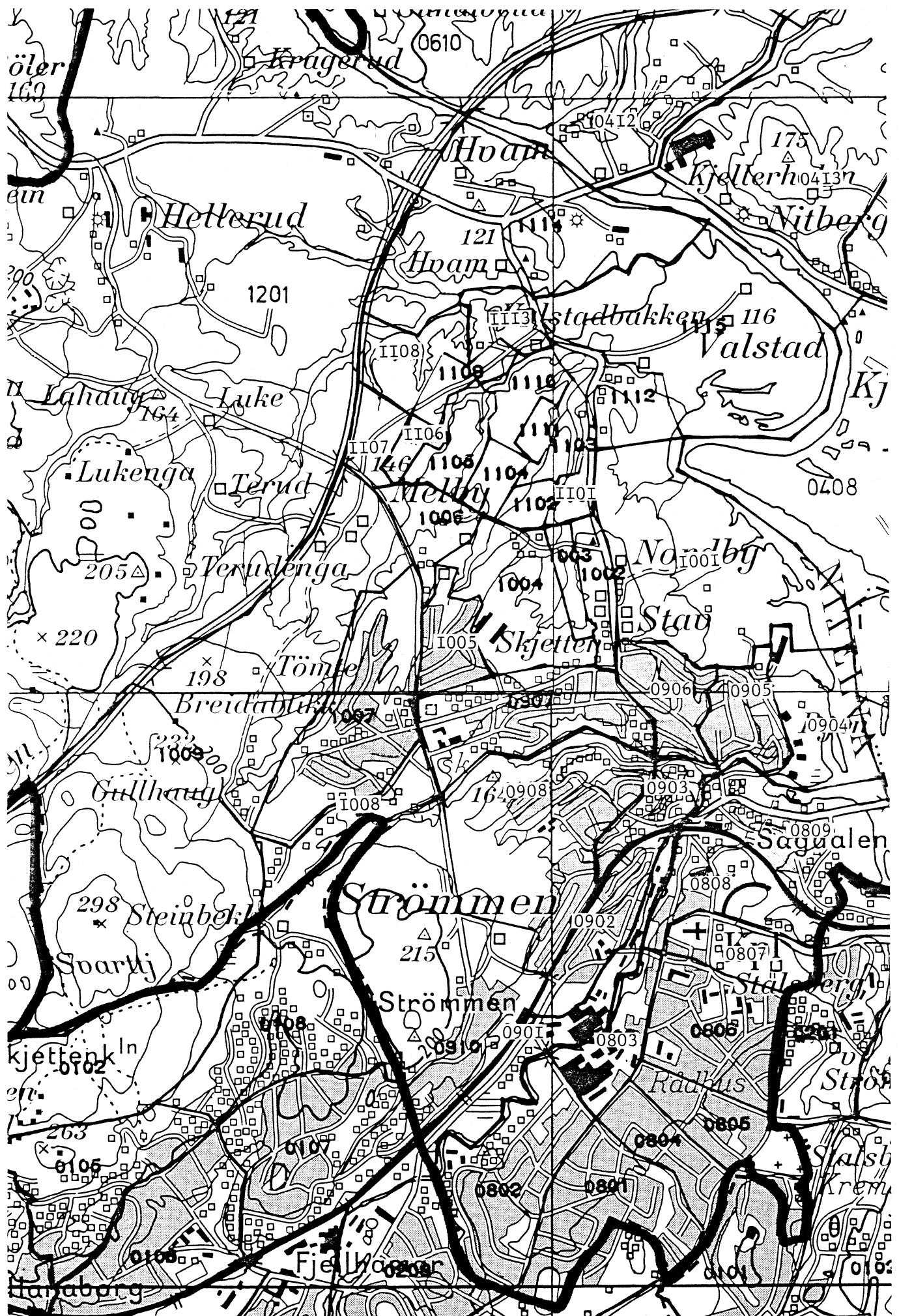
— GRENSE FOR GRUNKRETS

MALESTOKK CA. 1:50 000











## KOMMUNE 0231 SKEDSMO

TABELL 2. SAMMENLIGNBARHETEN MELLOM GRUNNKRETSENE 1980  
OG FOLKETELLINGSKRETSENE 1970

GRUNNKRETS 1980	KOMM 1970	---FOLKETELLINGSKRETS 1970---	
		HEL KRETS	DEL AV KRETS
0101 VOLLA 1	0231		1
0102 VOLLA 2	0231		1
0103 VOLLA 3	0231		1
0104 VOLLA 4	0231		1
0105 VOLLA 5	0231		1
0106 VOLLA 6	0231		1
0107 VOLLA 7	0231		1
0108 VOLLA 8	0231		1
0109 VOLLA 9	0231		1
0110 VOLLA 10	0231		1
0111 VOLLA 11	0231		1
0112 VOLLA 12	0231		1
0201 STORTORGET 1	0231		1
0202 STORTORGET 2	0231		1
0203 STORTORGET 3	0231		1
0204 STORTORGET 4	0231		1
0205 STORTORGET 5	0231		1
0206 STORTORGET 6	0231		1
0207 STORTORGET 7	0231		1
0301 VIGERNES 1	0231		1
0302 VIGERNES 2	0231		1
0303 VIGERNES 3	0231		1
0304 VIGERNES 4	0231		1
0305 VIGERNES 5	0231		1
0306 VIGERNES 6	0231		1
0307 VIGERNES 7	0231		1
0308 VIGERNES 8	0231		1
0309 VIGERNES 9	0231		1
0401 KJELLER 1	0231		7,9
0402 KJELLER 2	0231		7,9
0403 KJELLER 3	0231		7,9
0404 KJELLER 4	0231		7,9
0405 KJELLER 5	0231		7,9
0406 KJELLER 6	0231		7
0407 KJELLER 7	0231		7,9
0408 KJELLER 8	0231		7
0409 KJELLER 9	0231		7,9
0410 KJELLER 10	0231		6,9
0411 KJELLER 11	0231		6
0412 KJELLER 12	0231		6
0413 KJELLER 13	0231		6,9
0501 LEIRSUND 1	0231		4,6
0502 LEIRSUND 2	0231		3-4
0503 LEIRSUND 3	0231		3-4
0504 LEIRSUND 4	0231		3-4
0505 LEIRSUND 5	0231		4
0601 SKEDSMOKORSET 1	0231		6
0602 SKEDSMOKORSET 2	0231		5-6
0603 SKEDSMOKORSET 3	0231		5-6
0604 SKEDSMOKORSET 4	0231		5-6
0605 SKEDSMOKORSET 5	0231		5-6
0606 SKEDSMOKORSET 6	0231		5-6
0607 SKEDSMOKORSET 7	0231		6
0608 SKEDSMOKORSET 8	0231		6

KOMMUNE 0231 SKEDSMO

TABELL 2. SAMMENLIGNBARHETEN MELLOM GRUNNKRETSENE 1980  
OG FOLKETELLINGSKRETSENE 1970

GRUNNKRETS 1980	KOMM 1970	---FOLKETELLINGSKRETS 1970--- HEL KRETS	DEL AV KRETS
0609 SKEDSMOKORSET 9	0231		5-6
0610 SKEDSMOKORSET 10	0231		5-6
0701 ÅSENHAGEN 1	0231		5
0702 ÅSENHAGEN 2	0231		5
0703 ÅSENHAGEN 3	0231		5
0704 ÅSENHAGEN 4	0231		5
0705 ÅSENHAGEN 5	0231		5
0706 ÅSENHAGEN 6	0231		5
0707 ÅSENHAGEN 7	0231		5
0708 ÅSENHAGEN 8	0231		5-6
0709 ÅSENHAGEN 9	0231		4-6
0710 ÅSENHAGEN 10	0231		6
0711 ÅSENHAGEN 11	0231		6
0801 STALSBERG 1	0231		10
0802 STALSBERG 2	0231		10
0803 STALSBERG 3	0231		10
0804 STALSBERG 4	0231		10
0805 STALSBERG 5	0231		10
0806 STALSBERG 6	0231		10
0807 STALSBERG 7	0231		10
0808 STALSBERG 8	0231		10
0809 STALSBERG 9	0231		10
0901 RETTEN 1	0231		10
0902 RETTEN 2	0231		10
0903 RETTEN 3	0231		10
0904 RETTEN 4	0231		10
0905 RETTEN 5	0231		10
0906 RETTEN 6	0231		10
0907 RETTEN 7	0231		10
0908 RETTEN 8	0231		10
0910 RETTEN 10	0231		10-11
1001 SKJETTEN 1	0231		10-11
1002 SKJETTEN 2	0231		10-11
1003 SKJETTEN 3	0231		10-11
1004 SKJETTEN 4	0231		10-11
1005 SKJETTEN 5	0231		10-11
1006 SKJETTEN 6	0231		10-11
1007 SKJETTEN 7	0231		10-11
1008 SKJETTEN 8	0230		1
	0231		10
1009 SKJETTEN 9	0231		10-11
1101 HVAM 1	0231		11
1102 HVAM 2	0231		11
1103 HVAM 3	0231		11
1104 HVAM 4	0231		11
1105 HVAM 5	0231		11
1106 HVAM 6	0231		11
1107 HVAM 7	0231		11
1108 HVAM 8	0231		11
1109 HVAM 9	0231		11
1110 HVAM 10	0231		11
1111 HVAM 11	0231		11
1112 HVAM 12	0231		10-11
1113 HVAM 13	0231		11

## KOMMUNE 0231 SKEDSMO

TABELL 2. SAMMENLIGNBARHETEN MELLOM GRUNNKRETSENE 1980  
OG FOLKETELLINGSKRETSENE 1970

GRUNNKRETS 1980	KOMM 1970	---FOLKETELLINGSKRETS 1970---	
		HEL KRETS	DEL AV KRETS
1114 HVAM 14	0231		11
1115 HVAM 15	0231		11
1201 GJELLERÅSEN 1	0231		11
1202 GJELLERÅSEN 2	0231		11
1203	0231		11

## KOMMUNE 0231 SKEDSMO

TABELL 3. SAMMENLIGNBARHETEN MELLOM DELOMRÅDENE 1980  
OG FOLKETELLINGSKRETSENE 1970 OG 1960

DELOMRÅDE 1980	KOMM 1970	---KRETSE-1970---		KOMM 1960	---KRETSE-1960---	
		HELE	DELER AV		HELE	DELER AV
01 VOLLA	0231		1	0232		1-12
02 STORTORGET	0231		1	0232		1-12
03 VIGERNES	0231		1	0232		1-12
04 KJELLER	0231	7	6	0231		5-6
	0231	9		0231		3-4
05 LEIRSUND	0231	3	4	0231		1-2
	0231		6	0231		3-4
06 SKEDSMOKORSET	0231		5-6	0231		3-4
07 ÅSENHAGEN	0231		4-6	0231		1-4
08 STALSBERG	0231		10	0231		7-10
09 RETTEN	0231		10-11	0231		7-10
10 SKJETTEN	0230		1	0230		1
	0231		10-11	0231		7-10
				0230		7-8
11 HVAM	0231		10-11	0231		7-10
12 GJELLERÅSEN	0231		11	0231		7-10

Kommune: 0231 SKEDSMO

Tabell 4. Oversikt over kirkesogn/kapelldistrikt (menighet)

Menighet		Grunnkretsnummer	
Nummer	Navn	Hel	Del av
01	SKEDSMO	0401-0417, 0501-0505, 0601-0610, 0701-0715,	
02	STRØMMEN	0801-0809, 0901-0910, 1001-1011, 1101-1115, 1201-1203,	
03	LILLESTRØM	0101-0112, 0201-0207, 0301-0309,	

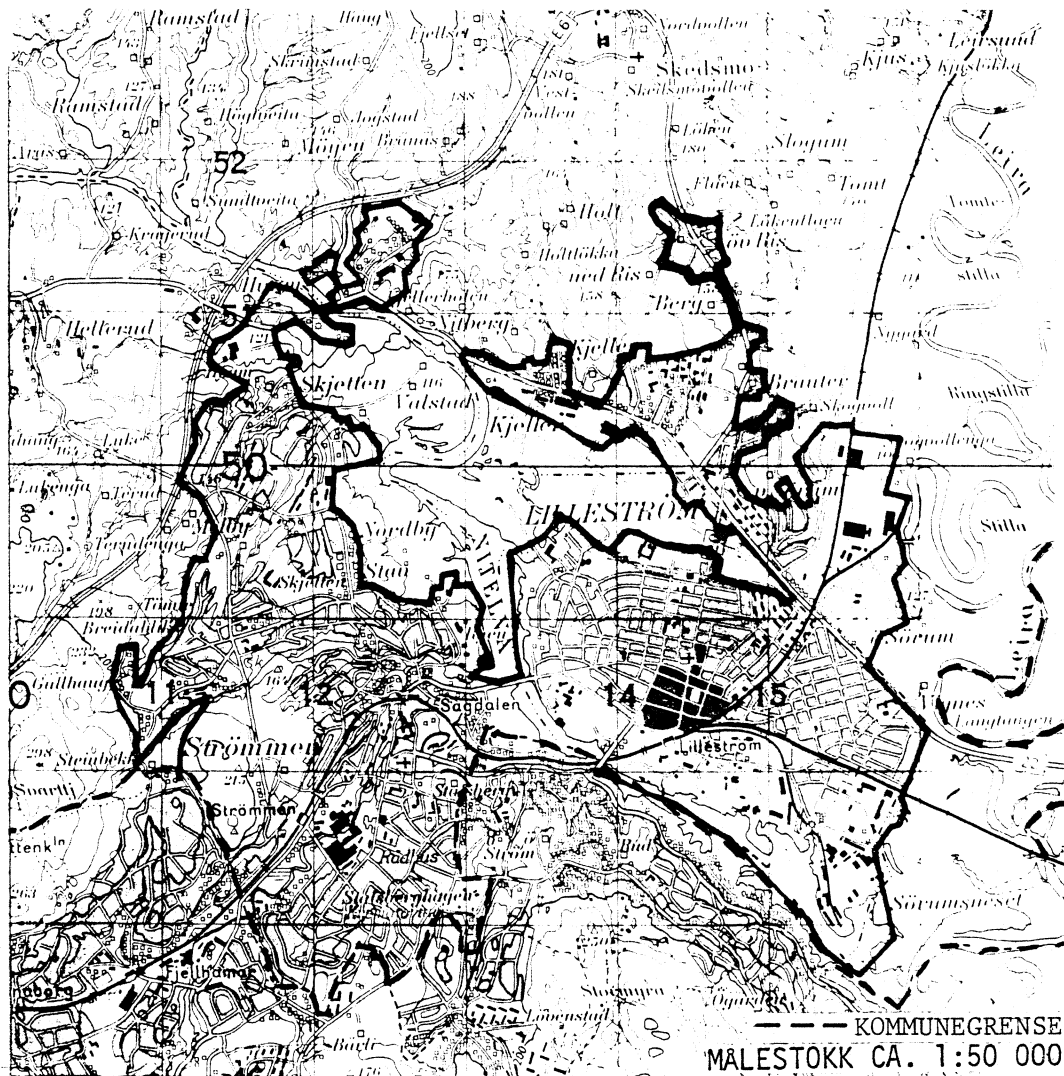
## KOMMUNE 0231 SKEDSMO

TABELL 5. OVERSIKT OVER TETTSTEDER.

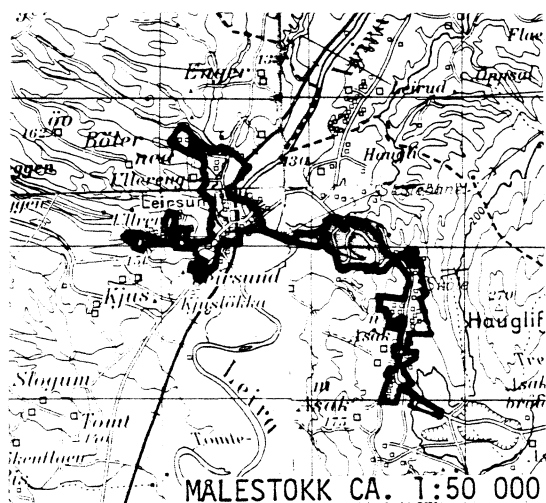
TETTSTED NR. NAVN	KOMM NR.	OMFATTER TETTBEBYGGELSE I GRUNNKRETSENE
0621 SKEDSMOKORSET	0231	0410-0411,0601-0605,0607,0609-0610, 0701-0709,0711
0622 LEIRSUND	0231	0502-0505
0801 OSLO	0213	0203-0209
	0217	0101-0104,0106-0108,0112,0201-0204, 0206-0210,0301-0309,0401-0403,0405-0407
	0219	0101-0122,0202-0217,0301-0316,0401-0417, 0501,0503-0521,0601-0616,0701-0715, 0802-0811,0901-0921,1001-1016,1101-1123, 1201-1217,1219,1301-1303,1401-1417, 1501-1516,1601-1617,1701-1706,1708-1716, 1801-1815,1818-1821,1901-1913,1915-1931, 2001-2014,2017,2101-2104,2202-2206, 2208
	0220	0101-0105,0201-0205,0301-0305,0402-0403, 0405-0406,0502-0507,0602,0701-0703, 0801-0808,0901-0904,0906-0907,1001-1003, 1101-1108,1203-1210,1301-1306,1401-1404, 1501-1507,1509,1601-1605
	0228	0101-0104,0201-0206,0208-0209,0301, 0401-0408
	0230	0103-0108,0201-0209,0301-0309,0401, 0403-0410,0501,0503-0504,0601-0608
	0231	0101-0112,0201-0207,0301-0309,0401-0409, 0412-0413,0801-0809,0901-0908,0910, 1001-1009,1101-1114
	0233	0501-0502
	0301	0101-0105,0201-0211,0301-0309,0401, 0501-0504,0601-0614,0701-0710,0801-0809, 0901-0913,1001,1101-1106,1201-1211, 1301-1305,1401-1406,1501-1504,1601-1607, 1701-1709,1801-1802,1901-1908,2001-2011, 2101-2109,2201-2209,2301-2313,2401-2410, 2501-2506,2601-2610,2701-2706,2801-2804, 2901,3001-3012,3101-3106,3201-3208, 3306,3401-3415,3501-3512,3601-3618, 3701-3710,3801-3811,3813-3815,3901-3915, 4001-4010,4101-4116,4201-4209,4301-4306, 4401-4412,4501-4510,4601-4609,4701-4703, 4801-4806,4901-4907,5001-5005,5201-5208, 5301-5303,5401-5404,5501-5502,5601-5603
	0626	0801-0806
	0627	0101-0109



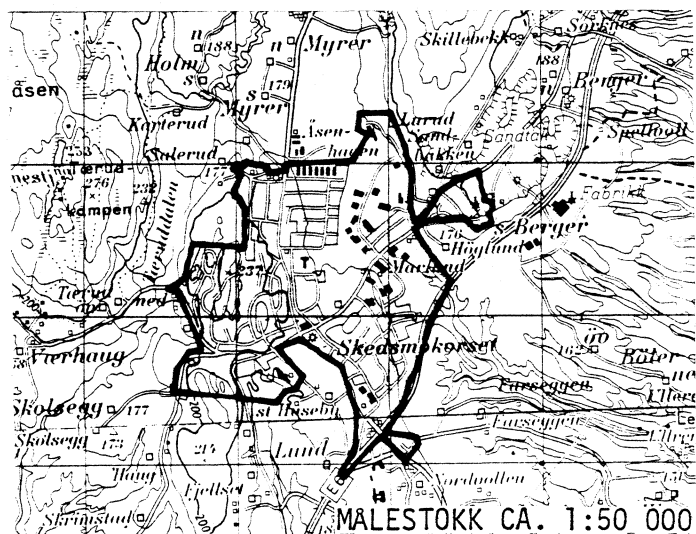
## DEL AV OSLO TETTSTED



## AVGRENSING AV LEIRSUND TETTSTED

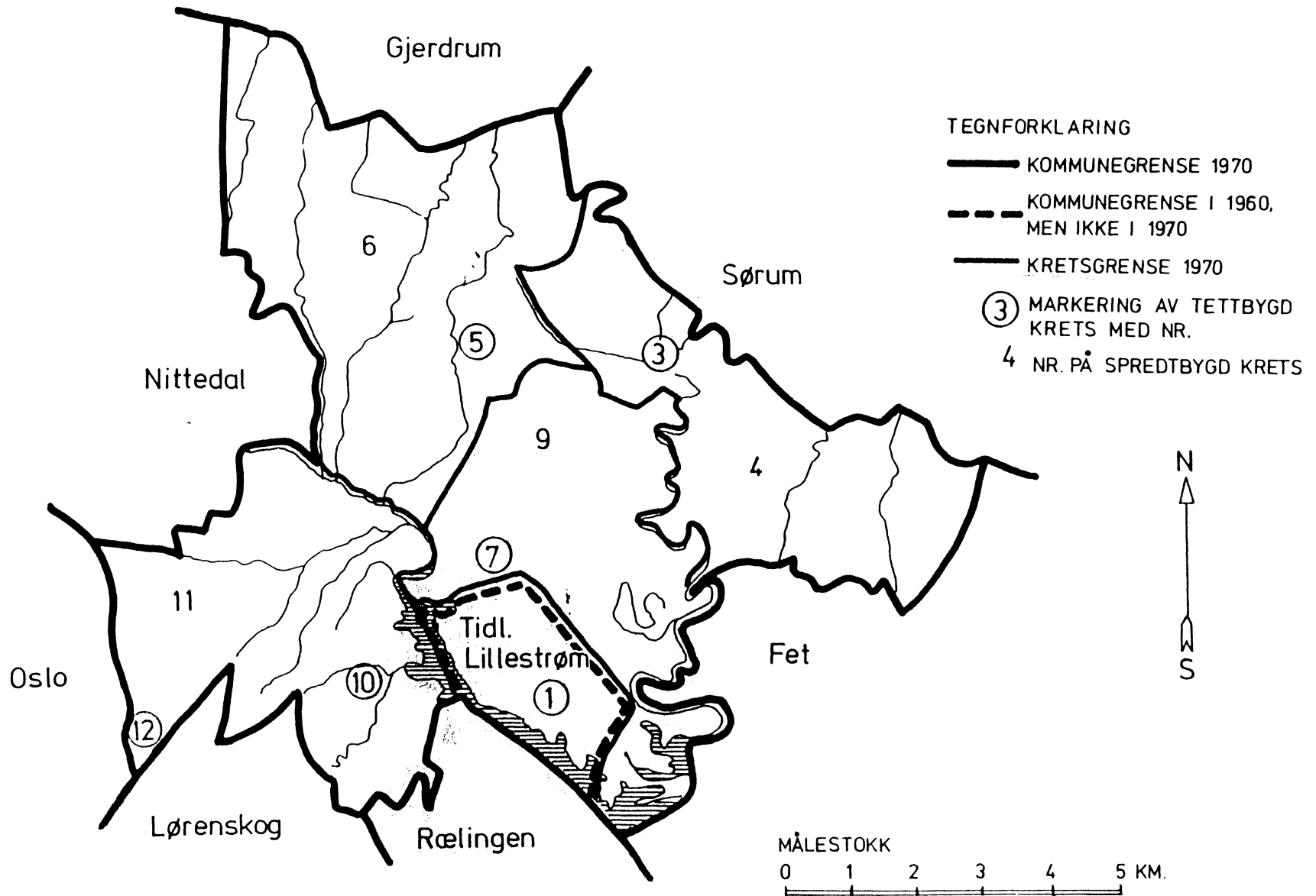


## AVGRENSING AV SKEDSMOKORSET TETTSTED



Med samtykke fra Norges geografiske oppmåling er NGOs kartmateriale brukt som kartgrunnlag.

# 0231 SKEDSMO



# 0231 SKEDSMO

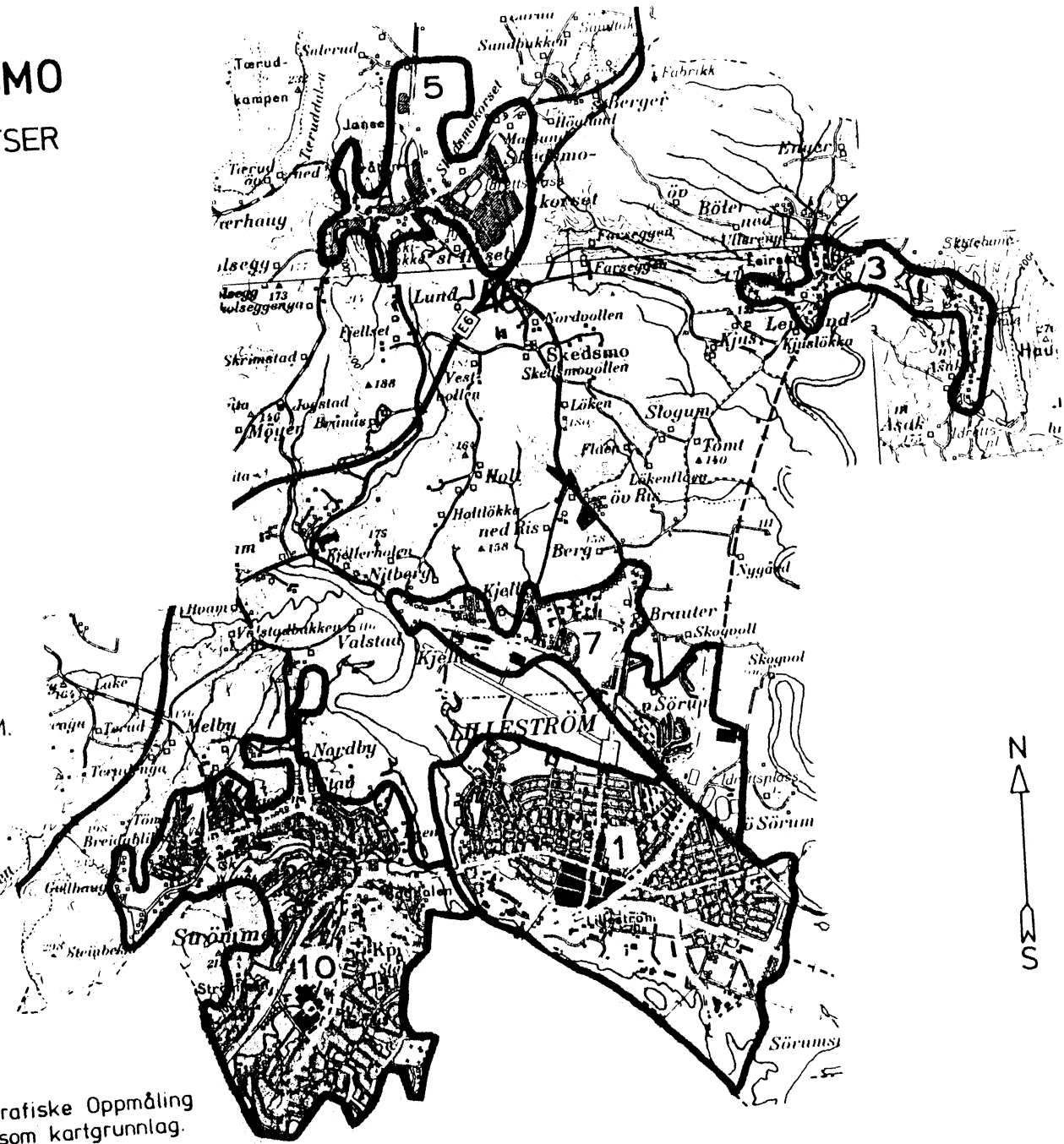

## TETTBYGDE KRETSER

TEGNFORKLARING

— KRETSGRENSE 1970

1 NR. PÅ TETTBYGD KRETS

MÅLESTOKK 1: 50 000



Med samtykke fra Norges Geografiske Oppmåling  
er N.G.O.'s kartmateriale brukt som kartgrunnlag.

