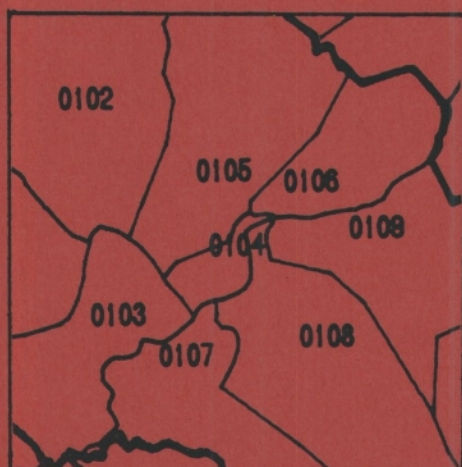


GRUNNKRETSER OG TETTSTEDER



DOKUMENTASJON 1980

1644 **HOLTÅLEN**

FORORD

Med bakgrunn i det økende behovet for statistikk for mindre områder innen kommunene og på tvers av kommunegrensene, startet Statistisk Sentralbyrå i 1976 arbeidet med en generell, stabil kretsinnndeling. Kretsene blir kalt grunnkretser for å unngå forvekslinger med tidligere folketellingskretser og eksisterende skole- og valgkretser som dekker mer spesielle behov.

Et vesentlig siktepunkt var å kunne gi detaljert geografisk statistikk fra landbrukstellingen i 1979 og folke- og bolig tellingen i 1980, men hensikten var også å få en geografisk enhet mer egnet for løpende statistikk.

Utgangspunktet for inndelingen har vært folketellingskretsene i 1970, men disse måtte mange steder nøye revideres i samråd med kommunene for å bli bedre egnet som en generell, geografisk basisenhet.

Formålet med dette heftet er å dokumentere kretsinnndelingen og lette arbeidet med analyser og praktisk bruk av kretsdata. Data for grunnkretser blir bl.a. tilgjengelige i egne kommunehefter fra Folke- og bolig tellingen 1980. I de enkelte kommuner og i Statistisk Sentralbyrå finnes det også foreløpige befolkningstall pr. 1/7-79 og 1/11-80 for grunnkretser.

Prinsippene for kretsinnndelingen ble utformet gjennom drøftinger med brukere og gjennom et prøveprosjekt, og er beskrevet i et eget notat "Veiledning ved inndeling av kommunene i grunnkretser". Statistisk Sentralbyrå. 1977. Det blir også tatt sikte på å drøfte erfaringer fra arbeidet og utviklingsperspektiver nærmere i et særskilt hefte.

Utviklingen av GAB-systemet (Grunneiendom-, Adresse- og Byggningsregister) vil gi et regelmessig vedlikehold av bl.a. et adresseregister med koder for grunnkrets. Dette vil i framtida gi muligheter for bl.a. befolkningsstatistikk for grunnkretser, og lette oversikten i kommunene. Grunnkretsinnndelingen skal heretter holdes mest mulig fast. Det vil imidlertid kunne forekomme feilregistreringer. Henvendelser om slike feilregistreringer og spørsmål om eventuelle endringer i grunnkretsinnndelingen skal rettes til Fylkeskartkontoret i det aktuelle fylket, som vil ta saken opp med Byrået. Spørsmål om grunnkretsinnndelingen generelt og arbeidet med den kan også rettes til Statistisk Sentralbyrå, Kongsvinger.

Arbeidet med kretsinnndelingen, som har hatt økonomisk støtte fra Miljøverndepartementet, har vært ledet av førstekonsulent Jan Byfuglien og konsulent Ole Ragnar Langen.

Statistisk Sentralbyrå, Oslo, juni 1981

Odd Aukrust

Eivind Hoffmann

INNHOLD

	Side
Generelt om grunnkretsinnndelingen, avgrensingen av tettsteder og registrering av kirkesogn/kapelldistrikt	3
Spesielle merknader til gjennomføringen i Holtålen kommune	8
Omfanget av grunnkretsene, fordelt på tett og spredt bebyggelse	9
Kart over inndelingen i grunnkretser	13
Sammenliknbarheten mellom grunnkretsene 1980 og folketellingskretsene 1970	16
Sammenliknbarheten mellom delområdene 1980 og folketellingskretsene 1970 og 1960	16
Oversikt over kirkesogn/kapelldistrikt (menighet)	17
 V e d l e g g	
1. Kartskisse over kretsinnndelingen i 1970	18

GENERELT OM GRUNNKRETSINNDELINGEN, AVGRENSINGEN AV TETTSTEDER OG REGISTRERING AV KIRKESOGN/KAPELLDISTRIKT

Formålet med og nytten av grunnkretsinnndelingen

Formålet med å dele kommunen inn i grunnkretser er å lage små stabile geografiske enheter som kan gi et fleksibelt statistisk grunnlag for kommunal og regional analyse, forvaltning og planlegging. Foruten å nytte disse slik de er, kan grunnkretsene grupperes til enheter som varierer fra formål til formål. Som minste byggekloss kan grunnkretsen settes sammen til geografiske enheter som er formålstjenlige f.eks. i planleggingen av eldreomsorgen eller til å studere utviklingen av elevgrunnlaget i grunnskolen på ulike alderstrinn. Aktuelle grupperingsenheter som kan gå på tvers av kommunegrensene er f.eks. vassdragsregioner og arbeidsmarkedsregioner.

I første omgang kommer Statistisk Sentralbyrå til å nytte inndelingen til å presentere data fra landbrukstillingen i 1979 og folke- og boligstillingen i 1980. Som en kontroll på at det arbeidet som er gjort er riktig har en laget tabeller pr. 1/7-79 og 1/11-80 som gir befolkningstall fordelt på alder, kjønn og type bebyggelse.

Krav til grunnkretsinnndelingen

Ut fra de formål inndelingen i grunnkretser skal tjene, ble det stilt en del krav som vi nedenfor kort skal gjennomgå.

1. Grunnkretsene må utformes slik at grensene er uforanderlige over en rimelig tidsperiode. Dette er et særdeles viktig krav. Stabile kretser er en helt avgjørende forutsetning for å kunne følge endringer på kretsnivå over tid. (se nedenfor).

Nå har dessverre kartgrunnlaget mange steder vært svært dårlig. Dette gjør at en spesielt i ubebodde områder må regne med at grensene må justeres slik at de faller sammen med eiendomsgrensene. Grunnkretsenes omfang er definert ved adressene (gards- og bruksnr. eller gateadresse). En del steder er imidlertid eiendommene så store at en må regne med at grunnkretsgrensa må trekkes på tvers av eiendomsgrensa. Videre må en regne med endringer av grensene i ubebodde områder dersom disse blir bebygde med boliger, industri o.l. og grensene går på tvers av den nye bebyggelsen. De eneste endringer som kan tillates i beboede områder er deling eller sammenslåinger av hele grunnkretser. Der nytt kartgrunnlag viser at grensene i bebodde områder er trukket feil, må grensene på kartet justeres slik at de blir i samsvar med beskrivelsen (gateadresser eller gards- og bruksnr.).

2. Kretsene er i størst mulig grad søkt gjort sammenlignbare med folketellingskretsene i 1970 og tidligere tellinger slik at en kan følge utviklingen bakover i tid. Dette kravet strir imidlertid ofte mot kravet om at inndelingen skal bestå av sammenhengende geografiske områder og være hensiktsmessig til kommunal og regional planlegging. Der den gamle inndelingen fra folketellingen i 1970 ikke kunne nyttes direkte, har en likevel forsøkt å lage større enheter innen kommunen som kan sammenlignes. I noen tilfeller har ikke dette lyktes, enten ved at den gamle inndelingen bestod av ikke geografisk sammenhengende områder, eller fordi dette ville føre til en inndeling som kommunen mente ikke var formålstjenlig.

3. Grunnkretsene skal ikke være for store eller variere for mye i folketall og areal. Dette kravet er viktig for at grunnkretsen kan fungere som byggekloss ved inndeling i regioner av ulike slag. I spredtbygde strøk ble det som utgangspunkt sagt at grunnkretsene ikke burde overstige 300-400 personer og i tettbygde strøk 500-600 personer.

Arealet i kretsene bør heller ikke variere for mye. Spesielt større ubebodde områder som f.eks. Finnmarksvidda og Hardangervidda, er delt inn i ubebodde grunnkretser, der grensene er lagt i vannskillere.

Grensene for grunnkretsene er også forsøkt lagt slik at de i størst mulig grad er ensartede når det gjelder bebyggelsesstruktur, natur- og næringsgrunnlag og slik at de kommunikasjonsmessig hører sammen. Folketellingskretser fra 1970 er f.eks. ofte blitt delt fordi de enkelte deler av kretsen nå ikke lengre hører sammen kommunikasjonsmessig.

Inndelingen i delområder (bydeler/bygdelag)

Størrelsen på kommunene varierer svært mye. Det var derfor behov for å lage en fast inndeling som kunne gi data på et mer overordnet nivå enn grunnkretsen. En slik områdeinndeling vil være bedre egnet for data som blir for detaljert på kretsnivå samtidig som den vil være bedre egnet enn kretser til regionale oversiktsanalyser. Ut fra statistiske formål ble derfor grunnkretsene gruppert til delområder. Delområdene er angitt ved de to første sifrene i det 4-sifrede grunnkretsnummeret, mens de to siste sifrene angir nummeret på grunnkretsen innenfor delområdet.

Delområdene har som hovedregel 1 000-3 000 innbyggere i spredtbygde strøk og 3 000-6 000 i mer tettbygde strøk. Kommuner med under 1 000-2 000 innbyggere er vanligvis ikke delt inn i delområder.

Registrering av tettsted

Ved Folketellingene 1960 og 1970 var kretsinnndelingen knyttet direkte til inndelingen i tettsteder. Dette er uheldig fordi tettstedsgrensene endrer seg over tid. Det er imidlertid fortsatt ønskelig å registrere tettbebyggelsen da dette er den eneste måten en kan få et realistisk bilde av utviklingen i urbaniseringen i Norge. Den enkelte adresse er derfor registrert med en egen kode for om adressen ligger innenfor eller utenfor tettsted, uavhengig av grunnkretsinnndelingen. Det er videre bygd opp et eget tettstedsregister som grupperer sammen tettbebyggelsen i de enkelte grunnkretser til tettsteder.

For at en hussamling skal kunne registreres som et tettsted må det bo minst 200 personer der og avstanden mellom husene må normalt ikke overstige 50 meter. Har en derimot fått en kjerne med 200 innbyggere, kan en vise mer skjønn ved avgrensingen. Husklynger som naturlig hører med til tettstedet, tas med selv om avstanden overskrider 50 meter. Avstanden mellom nærmeste hus i kjernen og den lille klynga, bør imidlertid ikke overstige 400 meter. Er avstanden større bør husklynga være stor nok til å danne eget tettsted. Grensene for tettstedene slik de er beskrevet i dette heftet, skal vise grensa for bebyggelsen slik den er 1. november 1980 og ikke inneholde områder som er blitt eller blir bebygd seinere. Bebyggelse som skal regnes med i tettbebyggelsen er boliger, industri, forretninger, offentlige bygninger, idrettsanlegg o.l. Hytter og ren gardsbebyggelse skal bare regnes med i tettstedet dersom det ligger i eller i tilknytning til tettstedet, dvs. mindre enn 50 meter fra nærmeste hus i "kjernen" eller den lille husklynga som ligger over 50 meter fra "kjernen".

I praksis vil det finnes områder innenfor tettstedene der avstanden mellom husene overstiger 50 meter. Dette kan f.eks. være i industriområder eller idrettsanlegg som ligger i tilknytning til tettstedene. Videre kan det være naturlige hindringer som bergknauser, elver eller dyrkbare områder som en ikke får bygge ut.

Ved avgrensingen av tettstedene har Byrådet støtt på en rekke praktiske problemer som har sammenheng med at dette arbeidet er noe som har vært nytt for de kommunale myndigheter. Praksis ved avgrensingene kan derfor variere noe, men dette gir trolig ikke større registreringsfeil enn ved den metode som ble nyttet i 1970. En regner med at feil vil bli korrigert etter hvert som kommunen skal ajourføre grensene.

Hvert tettsted er tildelt et firesifret nummer i tillegg til kommunenummeret.

Registrering av kirkesogn og kapelldistrikt (menigheter)

Ved tidligere folketellinger har det vært et krav av folketellingskretsene skulle følge grensene for kirkesognene. Dette har en del steder vist seg utilfredsstillende da sognegrensene har vært foreldet i forhold til dagens bosettingsmønster. For å få statistikk for kirkesogn/kapelldistrikt er kirkesogn/kapelldistrikt registrert uavhengig av grunnkretsinnndelingen. Grensene for kirkesogn/kapelldistrikt kan derfor avvike fra grunnkretsgrensene, men de kirkelige myndigheter er oppfordret til å tilpasse de kirkelige inndelingene slik at grensene faller sammen med grensene for grunnkretsene. Dette letter registrering og ajourhold. Det er laget en egen katalog som grupperer menigheter til prestegjeld, prosti og bispedømme.

Sammenlignbarhet med tidligere folketellinger

Ett av kravene som er satt til inndelingen i grunnkretser er at en bør forsøke å få til en så god sammenlignbarhet med folketellingskretsene i 1970 som mulig. I tabellene 2 og 3 har vi vist sammenlignbarheten mellom grunnkretsene 1980 og folketellingskretsene 1970 og delområdene og folketellingskretsene 1970 og 1960. Sammenlignbarheten er funnet ved å sammenligne kart fra de ulike tellingene. Det er ikke tatt hensyn til endringer av grensene i ubebodde strøk. Nøyaktigheten vil også avhenge av kvaliteten av kartgrunnlaget. Ved nærmere studium av adressene i de enkelte grunnkretsene kan en oppdage differanser mellom de ulike tidspunktene som ikke er oppdaget ved å sammenligne kart. Slike differanser kan skyldes feil ved tidligere tellinger.

Det arbeides med en omkoding av 1970-materialet til delområder i 1980, og det er også lagt til rette for en omkoding av 1970-kretser til grunnkrets 1980. Byrådet har imidlertid foreløpig ikke ressurser til å gjennomføre dette.

Dokumentasjon av kretsinnndelingen

Grunnkretser, tettsteder og kirkesogn/kapelldistrikt er dokumentert ved hjelp av kart og lister.

Kartdokumentasjonen er av varierende kvalitet. Alle grunnkretser i spredtbygde strøk er tegnet inn på kart i M 1:50 000. I tettbygde strøk er grunnkretsene tegnet inn på økonomisk kartverk av varierende målestokk 1:5 000, 1:10 000 og 1:20 000. Tettsteds grensene er tegnet inn på kart i samme målestokk. Dessverre er det enkelte tettbygde områder hvor økonomisk kartverk ennå ikke finnes. Her er kretsinnndelingen og tettstedsavgrensingen dokumentert enten på reguleringskart i M 1:2 000, 1:1 000 eller 1:500 eller på flyfoto av ulik målestokk. Kirkesogn/kapelldistriktene er for de fleste prestegjeld dokumentert

på kart i M 1:50 000. Byrået og kommunen skal ha den samme dokumentasjonen. Flere kommuner har lagt grunnkretsgrensene og avgrensingen av tettstedene på egne folier.

I Byrået blir grunnkretsgrensene digitalisert (koordinatsatt) automatisk på kartgrunnlag i M 1:50 000 og økonomisk kartverk i tettbygde strøk. Videre blir tettstedsgrensene også digitalisert, vesentlig ut fra økonomisk kart i M 1:10 000. Kartene i dette notatet er framstilt ved hjelp av folier uttegnet på grunnlag av digitaliserte grunnkretsgrenser og tettstedsgrenser.

Disse inndelingene er kodet inn i adresseregisteret i Byrået. Adresseregisteret inneholder bare bebodde adresser og bygger på folkeregisterets Magnetbåndregister. Dette adresseregisteret vil danne grunnlaget for etablering av Adresseregisteret i GAB-systemet (Grunneiendom-, Addresse- og Byggningsregister).

Kvaliteten på det foreløpige adresseregisteret er noe ujevn. Det har manglet presise retningslinjer for adressekoding i folkeregistrene. Noen har f.eks. nyttet fiktive adresser som ikke samsvarer med den offisielle matrikkelen. I tabell 1 kan det derfor finnes en del adresser som ikke kan regnes som offisielle adresser. Dette gjelder f.eks. bebodde eiendommer på statsgrunn i en del kommuner. Etter hvert blir offisiell adressering mer utbredt og ensartet, og registrene blir da lagt om.

Adresseregisteret kan inneholde enkelte adresser som er kodet i feil grunnkrets eller med feil type bebyggelse. Dette er imidlertid etableringsfeil som en regner med vil bli rettet opp etter hvert som registeret blir vedlikeholdt av kommunen.

Byrået har etablert et adresseregister pr. 1/7-79 og et pr. 1/11-80.

Den praktiske gjennomføringen

Det ble lagt stor vekt på å trekke kommunene aktivt inn i arbeidet med å fastlegge grunnkretsene og å avgrense tettstedene. Uten kommunenes lokalkunnskap ville det ikke ha vært mulig å kode adresseregisteret fullt ut, samtidig som kommunene er de eneste som kunne lage en inndeling som var brukbar for kommunal forvaltning og planlegging.

Allerede i 1976 ble de første kommunene kontaktet. Hver kommune fikk tilsendt et notat hvor omfanget av den enkelte folketellingskrets i 1970 var regnet opp. I notatet var det også et forslag eller skisse til inndeling i delområder og grunnkretser. Detaljeringen i forslaget var avhengig av kvaliteten på den gamle inndelingen og dokumentasjonen fra 1970. Kommunen ble bedt om å ta hensyn til framtidig utbygging. Samtidig ble kommunen bedt om å avgrense de husklyngene som tilfredsstilte kravene til tettsted eller som en ventet ville

tilfredsstille kravene ved utgangen av 1980. Etter korrespondanse og kontakt over telefon ble inndelingen fastlagt og tettstedene avgrenset. Inndelingen i grunnkretser og avgrensingen av tettstedene kan i et mindre antall kommuner av ulike grunner være av mindre bra kvalitet. Likevel bør en så langt det er mulig unngå å endre kretsinnndelingen, da dette vil ødelegge kontinuiteten i statistikken.

Høsten 1979 og 1980 ble det foretatt en ajourføring fram til 1/7-79. I første halvpart av 1981 ble så kretsinnndelingen, tettstedene og kirkesogn/kapelldistrikt ajourført pr. 1/11-80.

For å få kartlagt inndelingen i kirkesogn/kapelldistrikt ble sognepresten i hvert prestegjeld kontaktet. Sognepresten fikk tilsendt et kart der grunnkretsene var tegnet inn og ble bedt om å tegne inn grensene for kirkesogn/kapell-distrikt på kartet. Der grunnkretsene ble delt av et kirkesogn/kapell-distrikt ble prestene bedt om å liste opp de adresser i grunnkretsen som falt innenfor de enkelte kirkesogn/kapell-distrikt. Materialet ble så sendt Byrået via fylkeskartkontorene og bispedømmerådene som skulle foreta en første kontroll av materialet.

SPESIELLE MERKNADER TIL GJENNOMFØRINGEN I HOLTÅLEN KOMMUNE

Holtålen består av tidligere Ålen og Holtdalen kommuner. Til sammen var de to kommunene delt opp i 11 folketellingskretser.

Kommunen er nå delt opp i 2 delområder og 42 grunnkretser, derav 21 ubebodde kretser. Det er ikke noe område i kommunen som tilfredsstiller tettstedskravene.

I forbindelse med revisjonen av folketellingskretsene ble det foretatt en del grensejusteringer som gjør at sammenliknbarheten mellom folketellingskretsene og grunnkretsene ble dårlig. Vi må i enkelte områder slå sammen to eller flere grunnkretser for å finne områder som er direkte sammenliknbare med folketellingskretsene.

I forbindelse med matrikkuleringen av statlige eiendommer har kommunen kommet med forslag til endringer av grenser vesentlig i ubebodde områder.

TABELL 1. OMFANGET AV GRUNNKRETSENE, FORDELT PÅ TETT OG SPREDT BEBYGGELSE.

GRUNN- KRETSNR	NAVNET PÅ GRUNNKRETSEN	TYPE BEBYGGELSE	OMFANGET AV GRUNNKRETSENE
01 HALTDALEN			
0101	LANGLETE/GILSET	SPREDT	GNR. 176 BNR. 1,2
		SPREDT	GNR. 177 BNR. 1,3
		SPREDT	GNR. 178 BNR. 0-1,3
		SPREDT	GNR. 179 BNR. 1
		SPREDT	GNR. 180 BNR. 1,3
		SPREDT	GNR. 182 BNR. 1
		SPREDT	GNR. 183 BNR. 1-2
		SPREDT	GNR. 236 BNR. 1
		SPREDT	GNR. 237 BNR. 1
		SPREDT	GNR. 238 BNR. 1
		SPREDT	GNR. 242 BNR. 2
0102	GÅRDE/ENGAN	SPREDT	GNR. 184 BNR. 1-2
		SPREDT	GNR. 185 BNR. 1,5
		SPREDT	GNR. 186 BNR. 1,3
		SPREDT	GNR. 187 BNR. 1,5-6
		SPREDT	GNR. 188 BNR. 1-2
		SPREDT	GNR. 189 BNR. 1-2
		SPREDT	GNR. 190 BNR. 1
		SPREDT	GNR. 230 BNR. 1
		SPREDT	GNR. 233 BNR. 1,5,8
		SPREDT	GNR. 234 BNR. 1-2
		SPREDT	GNR. 235 BNR. 1
0103	YSETMOEN	SPREDT	GNR. 191 BNR. 1
		SPREDT	GNR. 192 BNR. 1,4,7-8,14,16-17,19,21
0104	NORDAUNE/MIDTAUNE/TRONSAUNE	SPREDT	GNR. 200 BNR. 1
		SPREDT	GNR. 201 BNR. 2
		SPREDT	GNR. 202 BNR. 1-2
		SPREDT	GNR. 203 BNR. 1-2,4,6-9,11-15,22,28,36
		SPREDT	GNR. 204 BNR. 1,3,5
		SPREDT	GNR. 205 BNR. 1
		SPREDT	GNR. 207 BNR. 1
SPREDT	GNR. 208 BNR. 30,32,40-41		
0105	STRANDAN/EVENMO	SPREDT	GNR. 193 BNR. 1,4-8,11-12,17-18,23,27
		SPREDT	GNR. 195 BNR. 45,48,50-51
		SPREDT	GNR. 227 BNR. 1-2
		SPREDT	GNR. 228 BNR. 1-3
		SPREDT	GNR. 229 BNR. 2
0106	BJØRGAN	SPREDT	GNR. 193 BNR. 1
		SPREDT	GNR. 194 BNR. 1
		SPREDT	GNR. 195 BNR. 2,5,9,11,14,19,23,30,40,42,63,66-68
		SPREDT	GNR. 196 BNR. 1-2
		SPREDT	GNR. 197 BNR. 1,5,12-13,19
		SPREDT	GNR. 198 BNR. 2-3,6,10-13,17,22
SPREDT	GNR. 199 BNR. 1		
0107	HEKSEM/GRØT	SPREDT	GNR. 195 BNR. 1-2,5,7-8,44,47,54-55,59
		SPREDT	GNR. 208 BNR. 1,4,6,19-20,33,38
		SPREDT	GNR. 209 BNR. 2,10,28,31,39-40,42-44,46
0108	HUSMÅSSRSIDA	SPREDT	GNR. 195 BNR. 31,39,41,46
		SPREDT	GNR. 208 BNR. 34,36,52-53,55-57,60
		SPREDT	GNR. 222 BNR. 1-3
		SPREDT	GNR. 223 BNR. 1
		SPREDT	GNR. 224 BNR. 1
		SPREDT	GNR. 225 BNR. 3
SPREDT	GNR. 226 BNR. 2		
0109	RAMLO/DRØYVOLL/TAMLAGET/RSE	SPREDT	GNR. 208 BNR. 5,7,39,44
		SPREDT	GNR. 209 BNR. 1
		SPREDT	GNR. 210 BNR. 1,2,13,16
		SPREDT	GNR. 211 BNR. 1
		SPREDT	GNR. 212 BNR. 1,3,11,13,18,22
		SPREDT	GNR. 213 BNR. 1,3
		SPREDT	GNR. 216 BNR. 1-2,6,8,11
		SPREDT	GNR. 217 BNR. 1
		SPREDT	GNR. 218 BNR. 2
SPREDT	GNR. 219 BNR. 3		

TABELL 1. OMFANGET AV GRUNNKRETSENE, FORDELT PÅ TETT OG SPREDT BEBYGGELSE.

GRUNN- KRETSNR	NAVNET PÅ GRUNNKRETSEN	TYPE BEBYGGELSE	OMFANGET AV GRUNNKRETSENE
0205	NØRA	SPREDT	GNR. 19 BNR. 2-4, 6-7, 9, 11
		SPREDT	GNR. 20 BNR. 1-2
		SPREDT	GNR. 21 BNR. 1-3, 14, 19, 34
		SPREDT	GNR. 22 BNR. 1-2
		SPREDT	GNR. 23 BNR. 1-2, 4
		SPREDT	GNR. 24 BNR. 1
		SPREDT	GNR. 25 BNR. 1, 7-8, 12-14, 16, 19, 21, 23-24, 29
		SPREDT	GNR. 26 BNR. 1-2, 4, 6-7, 10, 14
		SPREDT	GNR. 27 BNR. 1, 7, 15, 17
		SPREDT	GNR. 28 BNR. 1-2, 4-5
		SPREDT	GNR. 29 BNR. 2, 5-6, 9
		SPREDT	GNR. 30 BNR. 1, 4, 9, 12, 14, 18
		SPREDT	GNR. 31 BNR. 6
		SPREDT	GNR. 32 BNR. 1-3, 5
		SPREDT	GNR. 33 BNR. 2, 9
		SPREDT	GNR. 34 BNR. 1, 3
			SPREDT
0206	RENBYGDA	SPREDT	GNR. 21 BNR. 13
		SPREDT	GNR. 23 BNR. 5-6
		SPREDT	GNR. 30 BNR. 6
		SPREDT	GNR. 31 BNR. 2
		SPREDT	GNR. 35 BNR. 1-2, 4, 8, 12, 14-15, 17-20
		SPREDT	GNR. 36 BNR. 1-5, 8-10, 14
		SPREDT	GNR. 37 BNR. 1, 3, 5-6, 11, 16-18, 21-31, 33-35, 37-40, 44
		SPREDT	GNR. 38 BNR. 1, 9, 11-12
		SPREDT	GNR. 94 BNR. 8
		SPREDT	GNR. 320 BNR. 1
	SPREDT	GNR. 350 BNR. 1	
0207	MOSLETTA/EGGAGRENDA/VOLLGRE	SPREDT	GNR. 15 BNR. 6, 11, 14, 21-22, 24
		SPREDT	GNR. 16 BNR. 11
		SPREDT	GNR. 21 BNR. 15, 21
		SPREDT	GNR. 22 BNR. 3, 6, 18
		SPREDT	GNR. 27 BNR. 11-12
		SPREDT	GNR. 34 BNR. 2, 4, 8-9
		SPREDT	GNR. 86 BNR. 1-2, 5
		SPREDT	GNR. 87 BNR. 1-2
		SPREDT	GNR. 89 BNR. 1
		SPREDT	GNR. 91 BNR. 1
		SPREDT	GNR. 92 BNR. 1-3, 6, 9-11, 13-14, 16
		SPREDT	GNR. 93 BNR. 1-4, 6-7, 10-12, 14-15
		SPREDT	GNR. 94 BNR. 1, 3-4
		SPREDT	GNR. 95 BNR. 1-2, 5
		SPREDT	GNR. 96 BNR. 1-2
		SPREDT	GNR. 97 BNR. 3
		SPREDT	GNR. 98 BNR. 1
		SPREDT	GNR. 100 BNR. 1, 3
		SPREDT	GNR. 101 BNR. 1
		SPREDT	GNR. 102 BNR. 2
		SPREDT	GNR. 103 BNR. 1
		SPREDT	GNR. 104 BNR. 1-2
		SPREDT	GNR. 105 BNR. 1
SPREDT	GNR. 106 BNR. 1-3		
SPREDT	GNR. 107 BNR. 1-2, 4-5		
SPREDT	GNR. 108 BNR. 2, 4-7		
0208	GRAFTS	SPREDT	GNR. 37 BNR. 2, 9
		SPREDT	GNR. 38 BNR. 3, 10, 18-19
		SPREDT	GNR. 39 BNR. 1, 5, 8, 11, 15
		SPREDT	GNR. 40 BNR. 1, 4
		SPREDT	GNR. 41 BNR. 1
		SPREDT	GNR. 42 BNR. 1-2, 6, 10
		SPREDT	GNR. 43 BNR. 1, 4
		SPREDT	GNR. 44 BNR. 1, 4, 11, 17
		SPREDT	GNR. 45 BNR. 1-2
		SPREDT	GNR. 46 BNR. 1
		SPREDT	GNR. 47 BNR. 3-4, 8
		SPREDT	GNR. 48 BNR. 1-2, 5
		SPREDT	GNR. 49 BNR. 1, 6, 9, 11
		SPREDT	GNR. 50 BNR. 1, 6, 8, 11, 13
		SPREDT	GNR. 51 BNR. 1, 3, 6, 8, 13, 15, 22, 28
		SPREDT	GNR. 52 BNR. 1, 5, 7, 10-11, 18
SPREDT	GNR. 53 BNR. 1		

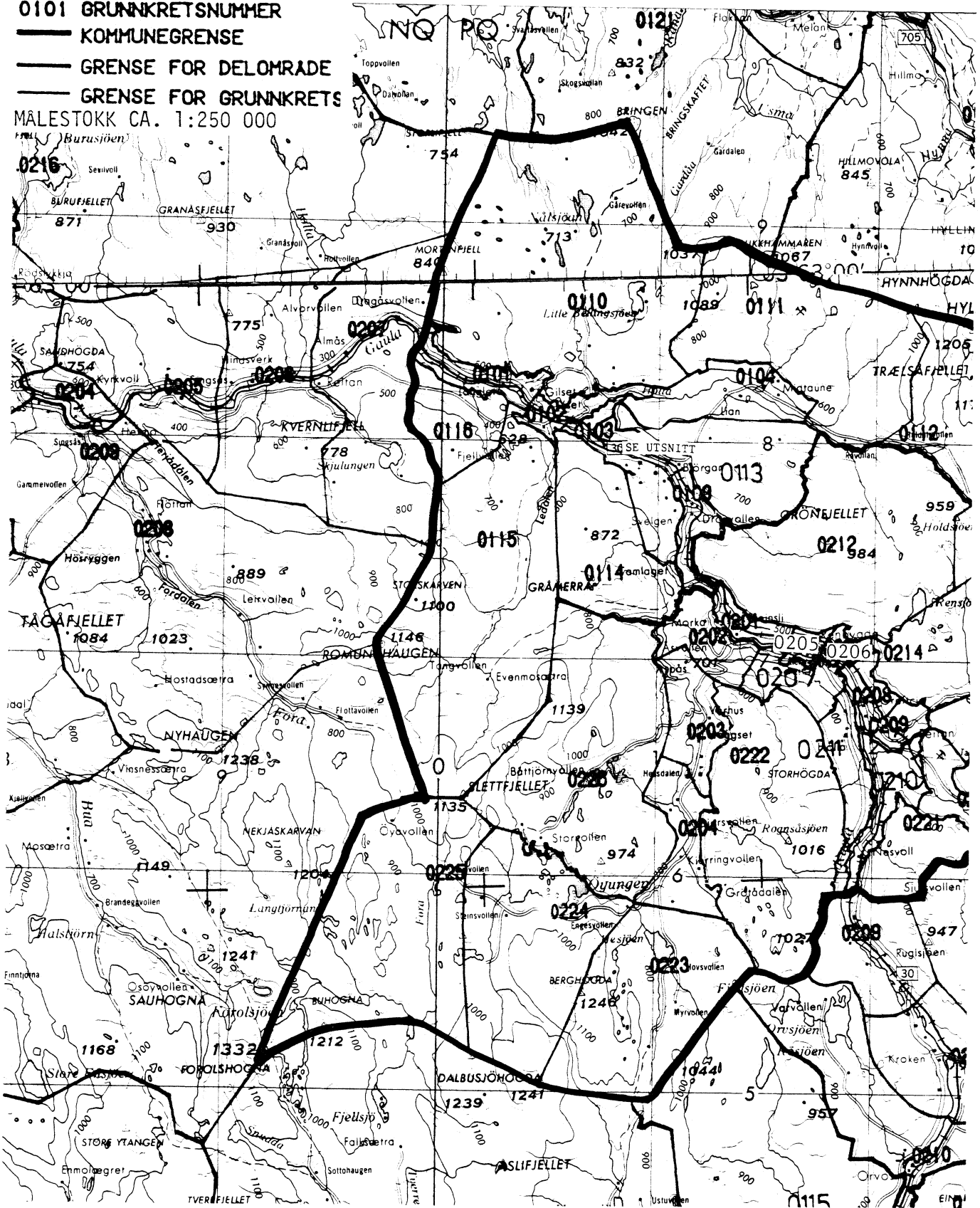
KOMMUNE 1644 HOLTÅLEN

TABELL 1. OMFANGET AV GRUNNKRETSENE, FORDELT PÅ TETT OG SPREDT BEBYGGELSE.

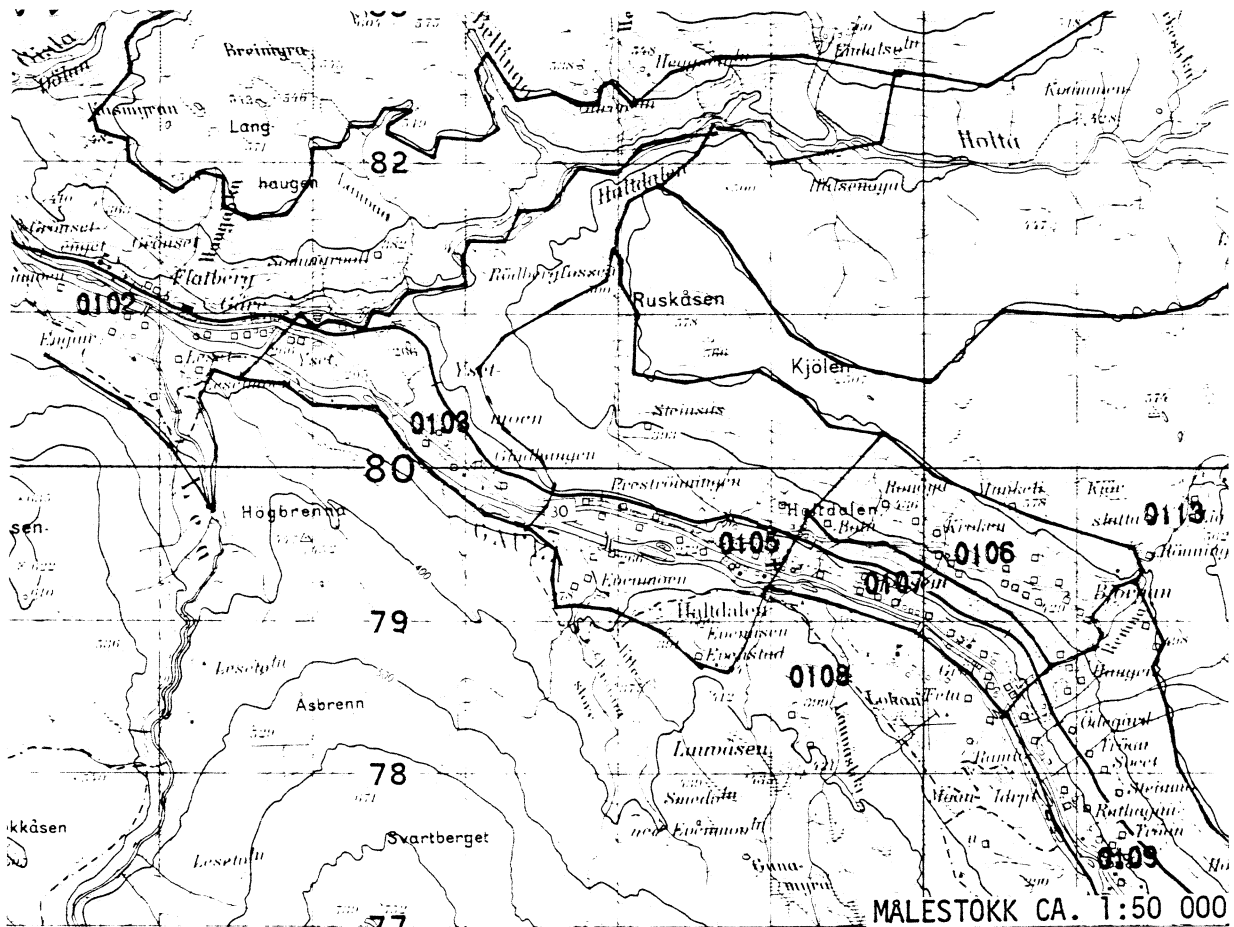
GRUNN- KRETSNR	NAVNET PÅ GRUNNKRETSEN	TYPE BEBYGGELSE	OMFANGET AV GRUNNKRETSENE
0208	GRAFTÅS	SPREDT	GNR. 54 BNR. 1,3
0209	REITAV	SPREDT	GNR. 44 BNR. 16
		SPREDT	GNR. 52 BNR. 2,8,17
		SPREDT	GNR. 55 BNR. 4-5,10,13,15,20,23
		SPREDT	GNR. 56 BNR. 1,10,16-18
		SPREDT	GNR. 300 BNR. 1
0210	SKÅRDALSGRENDA/VONGRAVA/NES	SPREDT	GNR. 57 BNR. 1-5,7
		SPREDT	GNR. 58 BNR. 1-3
		SPREDT	GNR. 59 BNR. 2,5-6,8,10,12,15
		SPREDT	GNR. 61 BNR. 1,3-5,7-8,11,14,17
		SPREDT	GNR. 64 BNR. 1-2,4
		SPREDT	GNR. 65 BNR. 1,3
		SPREDT	GNR. 66 BNR. 2
		SPREDT	GNR. 69 BNR. 1-2
0211	MELIA/HOLLA	SPREDT	GNR. 72 BNR. 1-2,5-6,8
		SPREDT	GNR. 73 BNR. 1
		SPREDT	GNR. 74 BNR. 2
		SPREDT	GNR. 75 BNR. 1-2
		SPREDT	GNR. 76 BNR. 1
		SPREDT	GNR. 77 BNR. 1,4
		SPREDT	GNR. 78 BNR. 1
		SPREDT	GNR. 79 BNR. 1
		SPREDT	GNR. 80 BNR. 1
		SPREDT	GNR. 81 BNR. 1
		SPREDT	GNR. 82 BNR. 1,3,6,8,10
		SPREDT	GNR. 83 BNR. 1-3,5,8-9
		SPREDT	GNR. 84 BNR. 1,3,6-8
		SPREDT	GNR. 85 BNR. 1-2
		SPREDT	GNR. 171 BNR. 1

1644 HOLTÄLEN

0101 GRUNNKRETSNUMMER
— KOMMUNEGRENSE
— GRENSE FOR DELOMRÅDE
— GRENSE FOR GRUNNKRETS
MALESTOKK CA. 1:250 000



UTSNITT AV KRETSKART



Med samtykke fra Norges geografiske oppmåling er NGOs kartmateriale brukt som kartgrunnlag.

KOMMUNE 1644 HOLTÅLEN

TABELL 2. SAMMENLIGNBARHETEN MELLOM GRUNNKRETSENE 1980
OG FOLKETELLINGSKRETSENE 1970

GRUNNKRETS 1980	KOMM 1970	---FOLKETELLINGSKRETS 1970---	
		HEL KRETS	DEL AV KRETS
0101 LANGLETE/GILSET	1645		1
0102 GÅRDE/ENGAN	1645		1
0103 YSETMOEN	1645		2
0104 NORDAUNE/MIDTAUNE/TRONSAUN	1645	4	
0105 STRANDAN/EVENMO	1645		2
0106 BJØRGAN	1645		2-3
0107 HEKSEM/GRØT	1645		2-3
0108 HUSMÅSSÅSIDA	1645		2-3
0109 RAMLO/DRØYVOLL/TAMLAGET/ÅS	1645		3
0110 NÅLSJØAN	1645		UBEBODD
0111 BUKKHÅMMÅREN	1645		UBEBODD
0112 HYLLINGEN	1645		UBEBODD
0113 VOLLFJELLET	1645		3
0114 HOFJELLET	1645		UBEBODD
0115 LEDALEN	1645		UBEBODD
0116 BOLLINGMOMARKA	1645		UBEBODD
0201 STENSLI/ALMÅS	1644		1
0202 EIDE	1644	5	
0203 NORD I DALEN	1644	6	
0204 UST I DALEN	1644	7	
0205 NØRA	1644		1
0206 RENBYGDA	1644		2
0207 MOSLETTA/EGGAGRENDA/VOLLGR	1644		4
0208 GRAFTÅS	1644		2,4
0209 REITAN	1644		3
0210 SKÅRDALSGRENDA/VONGRAVA/NE	1644		3
0211 MELIA/HOLLA	1644		4
0212 GRØNFJELLET	1644		UBEBODD
	1645		UBEBODD
0213 HOLDSJØEN	1644		UBEBODD
0214 FOLLEDALEN	1644		UBEBODD
0215 KJØLIFJELLET	1644		UBEBODD
0216 GAULDALEN	1644		UBEBODD
0217 RIASTEN	1644		UBEBODD
0218 VOLAN	1644		UBEBODD
0219 SKARVAN	1644		UBEBODD
0220 KILLINGDALEN	1644		UBEBODD
0221 RUNDHØGDA	1644		UBEBODD
0222 STORVOLLHØGDA	1644		UBEBODD
0223 HESJØEN	1644		UBEBODD
0224 ØYUNGEN	1644		UBEBODD
0225 FORA	1644		UBEBODD
0226 BÅTTJØNDALEN	1644		UBEBODD

KOMMUNE 1644 HOLTÅLEN

TABELL 3. SAMMENLIGNBARHETEN MELLOM DELOMRÅDENE 1980
OG FOLKETELLINGSKRETSENE 1970 OG 1960

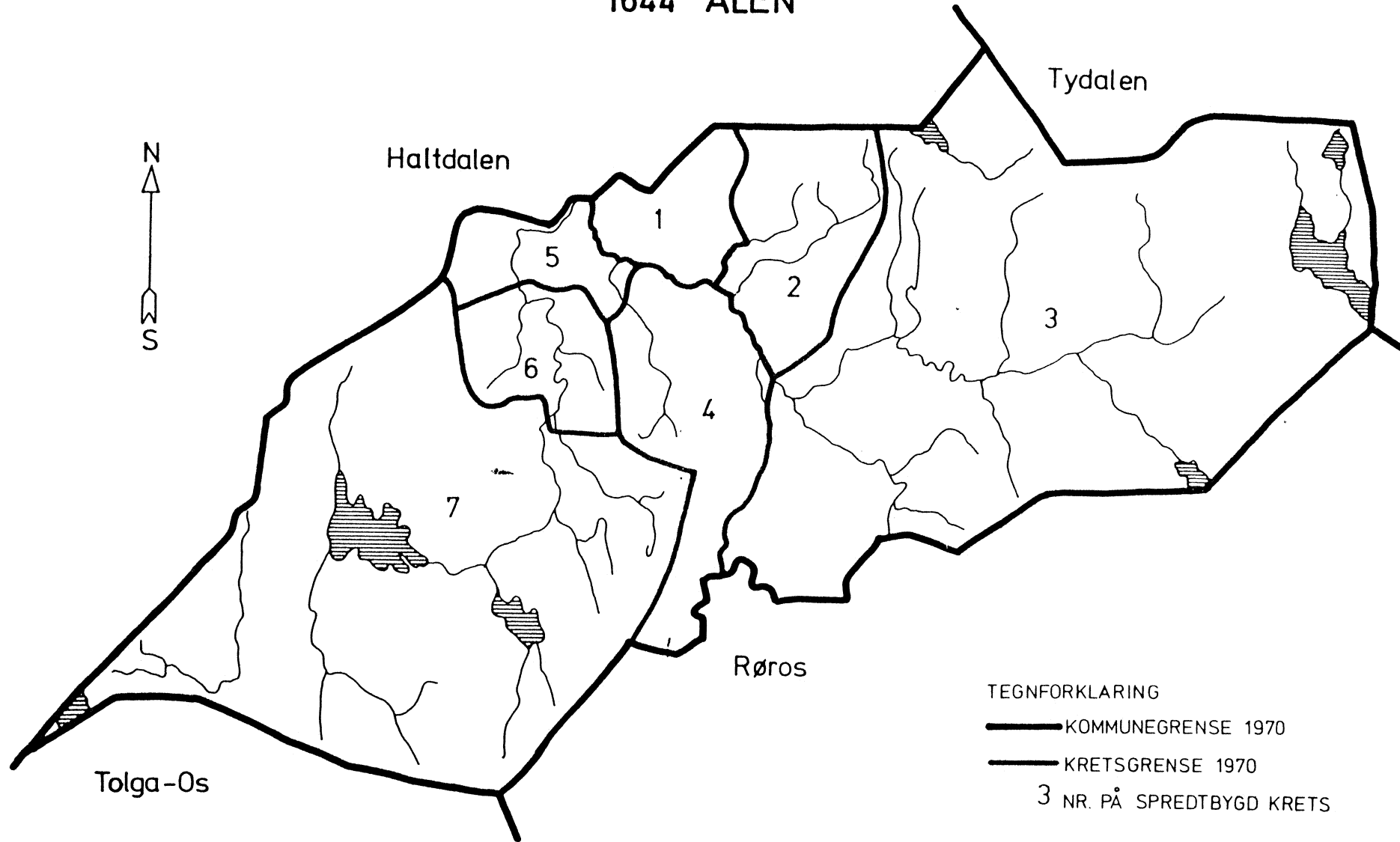
DELOMRÅDE 1980	KOMM 1970	---KRETSENER-1970---		KOMM 1960	---KRETSENER-1960---	
		HELE	DELER AV		HELE	DELER AV
01 HALTDALEN	1645	1-4		1645	1-4	
02 ÅLEN	1644	1-7		1644	1-7	

Kommune 1644 HOLTÅLEN

Tabell 4. Oversikt over kirkesogn/kapelldistrikt (menighet)

Menighet		Grunnkretsnummer	
Nummer	Navn	Hel	Del av
01	Haltdalen	0101-0109, 0113	Ubeb. del av 0212 Ubeb. kretser 0110-0112, 0114-0116
02	Ålen	0201, 0202, 0205- 0211, 0213-0221	Ubeb. del av 0212
03	Hessdalen	0203, 0204	Ubeb. 0222-0226

1644 ÅLEN



TEGNFØRKLARING

— KOMMUNEGRENSE 1970

— KRETSGRENSE 1970

3 NR. PÅ SPREDTBYGD KRETS

MÅLESTOKK



1645 HALTDALEN

