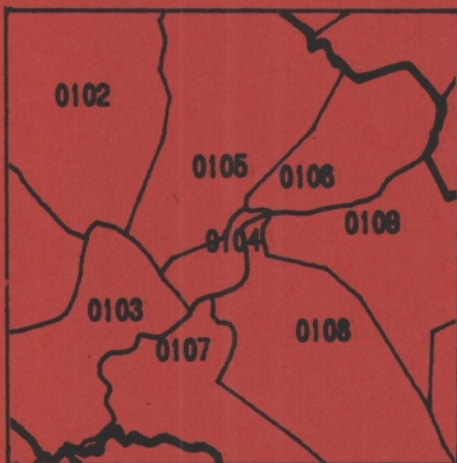


# GRUNNKRETSER OG TETTSTEDER



## DOKUMENTASJON 1980

0128 **RAKKESTAD**

## FORORD

Med bakgrunn i det økende behovet for statistikk for mindre områder innen kommunene og på tvers av kommunegrensene, startet Statistisk Sentralbyrå i 1976 arbeidet med en generell, stabil kretsinnndeling. Kretsene blir kalt grunnkretser for å unngå forvekslinger med tidligere folketellingskretser og eksisterende skole- og valgkretser som dekker mer spesielle behov.

Et vesentlig siktepunkt var å kunne gi detaljert geografisk statistikk fra landbrukstillingen i 1979 og folke- og boligstillingen i 1980, men hensikten var også å få en geografisk enhet mer egnet for løpende statistikk.

Utgangspunktet for inndelingen har vært folketellingskretsene i 1970, men disse måtte mange steder nøye revideres i samråd med kommunene for å bli bedre egnet som en generell, geografisk basisenhet.

Formålet med dette heftet er å dokumentere kretsinnndelingen og lette arbeidet med analyser og praktisk bruk av kretsdata. Data for grunnkretser blir bl.a. tilgjengelige i egne kommunehefter fra Folke- og boligstillingen 1980. I de enkelte kommuner og i Statistisk Sentralbyrå finnes det også foreløpige befolkningstall pr. 1/7-79 og 1/11-80 for grunnkretser.

Prinsippene for kretsinnndelingen ble utformet gjennom drøftinger med brukere og gjennom et prøveprosjekt, og er beskrevet i et eget notat "Veiledning ved inndeling av kommunene i grunnkretser". Statistisk Sentralbyrå. 1977. Det blir også tatt sikte på å drøfte erfaringer fra arbeidet og utviklingsperspektiver nærmere i et særskilt hefte.

Utviklingen av GAB-systemet (Grunneiendom-, Adresse- og Bygningsregister) vil gi et regelmessig vedlikehold av bl.a. et adresseregister med koder for grunnkrets. Dette vil i framtida gi muligheter for bl.a. befolkningsstatistikk for grunnkretser, og lette oversikten i kommunene. Grunnkretsinnndelingen skal heretter holdes mest mulig fast. Det vil imidlertid kunne forekomme feilregistreringer. Henvendelser om slike feilregistreringer og spørsmål om eventuelle endringer i grunnkretsinnndelingen skal rettes til Fylkeskartkontoret i det aktuelle fylket, som vil ta saken opp med Byrået. Spørsmål om grunnkretsinnndelingen generelt og arbeidet med den kan også rettes til Statistisk Sentralbyrå, Kongsvinger.

Arbeidet med kretsinnndelingen, som har hatt økonomisk støtte fra Miljøverndepartementet, har vært ledet av førstekonsulent Jan Byfuglien og konsulent Ole Ragnar Langen.

Statistisk Sentralbyrå, Oslo, juni 1981

Odd Aukrust

---

Eivind Hoffmann

## INNHold

	Side
Generelt om grunnkretsinnndelingen, avgrensingen av tettsteder og registrering av kirkesogn/kapelldistrikt .....	3
Spesielle merknader til gjennomføringen i Rakkestad kommune .....	9
Omfanget av grunnkretsene, fordelt på tett og spredt bebyggelse .....	10
Kart over inndelingen i grunnkretser .....	17
Sammenliknbarheten mellom grunnkretsene 1980 og folketellingskretsene 1970 .....	19
Sammenliknbarheten mellom delområdene 1980 og folketellingskretsene 1970 og 1960 .....	19
Oversikt over kirkesogn/kapelldistrikt (menighet) .....	20
Oversikt over tettstedene .....	20
Kart over avgrensing av tettstedene .....	21
<b>V e d l e g g</b>	
1. Kartskisse over kretsinnndelingen i 1970 .....	22
2. Oversiktskart over tettbygd krets i 1970 .....	23

## GENERELT OM GRUNNKRETSINNDELINGEN, AVGRENSINGEN AV TETTSTEDER OG REGISTRERING AV KIRKESOGN/KAPELLDISTRIKT

### Formålet med og nytten av grunnkretsinnndelingen

Formålet med å dele kommunen inn i grunnkretser er å lage små stabile geografiske enheter som kan gi et fleksibelt statistisk grunnlag for kommunal og regional analyse, forvaltning og planlegging. Foruten å nytte disse slik de er, kan grunnkretsene grupperes til enheter som varierer fra formål til formål. Som minste byggekloss kan grunnkretsen settes sammen til geografiske enheter som er formålstjenlige f.eks. i planleggingen av eldreomsorgen eller til å studere utviklingen av elevgrunnlaget i grunnskolen på ulike alderstrinn. Aktuelle grupperingsenheter som kan gå på tvers av kommunegrensene er f.eks. vassdragsregioner og arbeidsmarkedsregioner.

I første omgang kommer Statistisk Sentralbyrå til å nytte inndelingen til å presentere data fra landbrukstillingen i 1979 og folke- og boligstillingen i 1980. Som en kontroll på at det arbeidet som er gjort er riktig har en laget tabeller pr. 1/7-79 og 1/11-80 som gir befolkningstall fordelt på alder, kjønn og type bebyggelse.

### Krav til grunnkretsinnndelingen

Ut fra de formål inndelingen i grunnkretser skal tjene, ble det stilt en del krav som vi nedenfor kort skal gjennomgå.

1. Grunnkretsene må utformes slik at grensene er uforanderlige over en rimelig tidsperiode. Dette er et særdeles viktig krav. Stabile kretser er en helt avgjørende forutsetning for å kunne følge endringer på kretsnivå over tid. (se nedenfor).

Nå har dessverre kartgrunnlaget mange steder vært svært dårlig. Dette gjør at en spesielt i ubebodde områder må regne med at grensene må justeres slik at de faller sammen med eiendomsgrensene. Grunnkretsenes omfang er definert ved adressene (gards- og bruksnr. eller gateadresse). En del steder er imidlertid eiendommene så store at en må regne med at grunnkretsgrensa må trekkes på tvers av eiendomsgrensa. Videre må en regne med endringer av grensene i ubebodde områder dersom disse blir bebygd med boliger, industri o.l. og grensene går på tvers av den nye bebyggelsen. De eneste endringer som kan tillates i bebodde områder er deling eller sammenslåinger av hele grunnkretser. Der nytt kartgrunnlag viser at grensene i bebodde områder er trukket feil, må grensene på kartet justeres slik at de blir i samsvar med beskrivelsen (gateadresser eller gards- og bruksnr.).

2. Kretsene er i størst mulig grad søkt gjort sammenlignbare med folketellingskretsene i 1970 og tidligere tellinger slik at en kan følge utviklingen bakover i tid. Dette kravet strir imidlertid ofte mot kravet om at inndelingen skal bestå av sammenhengende geografiske områder og være hensiktsmessig til kommunal og regional planlegging. Der den gamle inndelingen fra folketellingen i 1970 ikke kunne nyttes direkte, har en likevel forsøkt å lage større enheter innen kommunen som kan sammenlignes. I noen tilfeller har ikke dette lyktes, enten ved at den gamle inndelingen bestod av ikke geografisk sammenhengende områder, eller fordi dette ville føre til en inndeling som kommunen mente ikke var formålstjenlig.

3. Grunnkretsene skal ikke være for store eller variere for mye i folketall og areal. Dette kravet er viktig for at grunnkretsen kan fungere som byggekloss ved inndeling i regioner av ulike slag. I spredtbygde strøk ble det som utgangspunkt sagt at grunnkretsene ikke burde overstige 300-400 personer og i tettbygde strøk 500-600 personer.

Arealet i kretsene bør heller ikke variere for mye. Spesielt større ubebodde områder som f.eks. Finnmarksvidda og Hardangervidda, er delt inn i ubebodde grunnkretser, der grensene er lagt i vannskiller.

Grensene for grunnkretsene er også forsøkt lagt slik at de i størst mulig grad er ensartede når det gjelder bebyggelsesstruktur, natur- og næringsgrunnlag og slik at de kommunikasjonsmessig hører sammen. Folketellingskretser fra 1970 er f.eks. ofte blitt delt fordi de enkelte deler av kretsen nå ikke lengre hører sammen kommunikasjonsmessig.

#### Inndelingen i delområder (bydeler/bygdelag)

Størrelsen på kommunene varierer svært mye. Det var derfor behov for å lage en fast inndeling som kunne gi data på et mer overordnet nivå enn grunnkretsen. En slik områdeinndeling vil være bedre egnet for data som blir for detaljert på kretsnivå samtidig som den vil være bedre egnet enn kretser til regionale oversiktsanalyser. Ut fra statistiske formål ble derfor grunnkretsene gruppert til delområder. Delområdene er angitt ved de to første sifrene i det 4-sifrede grunnkretsnummeret, mens de to siste sifrene angir nummeret på grunnkretsen innenfor delområdet.

Delområdene har som hovedregel 1 000-3 000 innbyggere i spredtbygde strøk og 3 000-6 000 i mer tettbygde strøk. Kommuner med under 1 000-2 000 innbyggere er vanligvis ikke delt inn i delområder.

### Registrering av tettsted

Ved Folketellingene 1960 og 1970 var kretsinnndelingen knyttet direkte til inndelingen i tettsteder. Dette er uheldig fordi tettstedsgrensene endrer seg over tid. Det er imidlertid fortsatt ønskelig å registrere tettbebyggelsen da dette er den eneste måten en kan få et realistisk bilde av utviklingen i urbaniseringen i Norge. Den enkelte adresse er derfor registrert med en egen kode for om adressen ligger innenfor eller utenfor tettsted, uavhengig av grunnkretsinnndelingen. Det er videre bygd opp et eget tettstedsregister som grupperer sammen tettbebyggelsen i de enkelte grunnkretser til tettsteder.

For at en hussamling skal kunne registreres som et tettsted må det bo minst 200 personer der og avstanden mellom husene må normalt ikke overstige 50 meter. Har en derimot fått en kjerne med 200 innbyggere, kan en vise mer skjønn ved avgrensingen. Husklynger som naturlig hører med til tettstedet, tas med selv om avstanden overskrider 50 meter. Avstanden mellom nærmeste hus i kjernen og den lille klynga, bør imidlertid ikke overstige 400 meter. Er avstanden større bør husklynga være stor nok til å danne eget tettsted. Grensene for tettstedene slik de er beskrevet i dette heftet, skal vise grensa for bebyggelsen slik den er 1. november 1980 og ikke inneholde områder som er blitt eller blir bebygd seinere. Bebyggelse som skal regnes med i tettbebyggelsen er boliger, industri, forretninger, offentlige bygninger, idrettsanlegg o.l. Hytter og ren gardsbebyggelse skal bare regnes med i tettstedet dersom det ligger i eller i tilknytning til tettstedet, dvs. mindre enn 50 meter fra nærmeste hus i "kjernen" eller den lille husklynga som ligger over 50 meter fra "kjernen".

I praksis vil det finnes områder innenfor tettstedene der avstanden mellom husene overstiger 50 meter. Dette kan f.eks. være i industriområder eller idrettsanlegg som ligger i tilknytning til tettstedene. Videre kan det være naturlige hindringer som bergknauser, elver eller dyrkbare områder som en ikke får bygge ut.

Ved avgrensingen av tettstedene har Byrået støtt på en rekke praktiske problemer som har sammenheng med at dette arbeidet er noe som har vært nytt for de kommunale myndigheter. Praksis ved avgrensingene kan derfor variere noe, men dette gir trolig ikke større registreringsfeil enn ved den metode som ble nyttet i 1970. En regner med at feil vil bli korrigert etter hvert som kommunen skal ajourføre grensene.

Hvert tettsted er tildelt et firesifret nummer i tillegg til kommune-nummeret.

### Registrering av kirkesogn og kapelldistrikt (menigheter)

Ved tidligere folketellinger har det vært et krav av folketellingskretsene skulle følge grensene for kirkesognene. Dette har en del steder vist seg utilfredsstillende da sognegrensene har vært foreldet i forhold til dagens bosettingsmønster. For å få statistikk for kirkesogn/kapelldistrikt er kirkesogn/kapelldistrikt registrert uavhengig av grunnkretsinnndelingen. Grensene for kirkesogn/kapelldistrikt kan derfor avvike fra grunnkretsgrensene, men de kirkelige myndigheter er oppfordret til å tilpasse de kirkelige inndelingene slik at grensene faller sammen med grensene for grunnkretsene. Dette letter registrering og ajourhold. Det er laget en egen katalog som grupperer menigheter til prestegjeld, prosti og bispedømme.

### Sammenlignbarhet med tidligere folketellinger

Ett av kravene som er satt til inndelingen i grunnkretser er at en bør forsøke å få til en så god sammenlignbarhet med folketellingskretsene i 1970 som mulig. I tabellene 2 og 3 har vi vist sammenlignbarheten mellom grunnkretsene 1980 og folketellingskretsene 1970 og delområdene og folketellingskretsene 1970 og 1960. Sammenlignbarheten er funnet ved å sammenligne kart fra de ulike tellingene. Det er ikke tatt hensyn til endringer av grensene i ubebodde strøk. Nøyaktigheten vil også avhenge av kvaliteten av kartgrunlaget. Ved nærmere studium av adressene i de enkelte grunnkretsene kan en oppdage differanser mellom de ulike tidspunktene som ikke er oppdaget ved å sammenligne kart. Slike differanser kan skyldes feil ved tidligere tellinger.

Det arbeides med en omkoding av 1970-materialet til delområder i 1980, og det er også lagt til rette for en omkoding av 1970-kretser til grunnkrets 1980. Byrådet har imidlertid foreløpig ikke ressurser til å gjennomføre dette.

### Dokumentasjon av kretsinnndelingen

Grunnkretser, tettsteder og kirkesogn/kapelldistrikt er dokumentert ved hjelp av kart og lister.

Kartdokumentasjonen er av varierende kvalitet. Alle grunnkretser i spredtbygde strøk er tegnet inn på kart i M 1:50 000. I tettbygde strøk er grunnkretsene tegnet inn på økonomisk kartverk av varierende målestokk 1:5 000, 1:10 000 og 1:20 000. Tettsteds grensene er tegnet inn på kart i samme målestokk. Dessverre er det enkelte tettbygde områder hvor økonomisk kartverk ennå ikke finnes. Her er kretsinnndelingen og tettstedsavgrensingen dokumentert enten på reguleringskart i M 1:2 000, 1:1 000 eller 1:500 eller på flyfoto av ulik målestokk. Kirkesogn/kapelldistriktene er for de fleste prestegjeld dokumentert

på kart i M 1:50 000. Byrådet og kommunen skal ha den samme dokumentasjonen. Flere kommuner har lagt grunnkretsgrensene og avgrensingen av tettstedene på egne folier.

I Byrådet blir grunnkretsgrensene digitalisert (koordinatsatt) automatisk på kartgrunnlag i M 1:50 000 og økonomisk kartverk i tettbygde strøk. Videre blir tettstedsgrensene også digitalisert, vesentlig ut fra økonomisk kart i M 1:10 000. Kartene i dette notatet er framstilt ved hjelp av folier uttegnet på grunnlag av digitaliserte grunnkretsgrenser og tettstedsgrenser.

Disse inndelingene er kodet inn i adresseregisteret i Byrådet. Adresseregisteret inneholder bare bebodde adresser og bygger på folkeregisterets Magnetbåndregister. Dette adresseregisteret vil danne grunnlaget for etablering av Adresseregisteret i GAB-systemet (Grunneiendom-, Adresse- og Byggningsregister).

Kvaliteten på det foreløpige adresseregisteret er noe ujamn. Det har manglet presise retningslinjer for adressekoding i folkeregistrene. Noen har f.eks. nyttet fiktive adresser som ikke samsvarer med den offisielle matrikkelen. I tabell 1 kan det derfor finnes en del adresser som ikke kan regnes som offisielle adresser. Dette gjelder f.eks. bebodde eiendommer på statsgrunn i en del kommuner. Etter hvert blir offisiell adressering mer utbredt og ensartet, og registrene blir da lagt om.

Adresseregisteret kan inneholde enkelte adresser som er kodet i feil grunnkrets eller med feil type bebyggelse. Dette er imidlertid etableringsfeil som en regner med vil bli rettet opp etter hvert som registeret blir vedlikeholdt av kommunen.

Byrådet har etablert et adresseregister pr. 1/7-79 og et pr. 1/11-80.

### Den praktiske gjennomføringen

Det ble lagt stor vekt på å trekke kommunene aktivt inn i arbeidet med å fastlegge grunnkretsene og å avgrense tettstedene. Uten kommunenes lokalkunnskap ville det ikke ha vært mulig å kode adresseregisteret fullt ut, samtidig som kommunene er de eneste som kunne lage en inndeling som var brukbar for kommunal forvaltning og planlegging.

Allerede i 1976 ble de første kommunene kontaktet. Hver kommune fikk tilsendt et notat hvor omfanget av den enkelte folketellingskrets i 1970 var regnet opp. I notatet var det også et forslag eller skisse til inndeling i delområder og grunnkretser. Detaljeringen i forslaget var avhengig av kvaliteten på den gamle inndelingen og dokumentasjonen fra 1970. Kommunen ble bedt om å ta hensyn til framtidig utbygging. Samtidig ble kommunen bedt om å avgrense de husklyngene som tilfredsstilte kravene til tettsted eller som en ventet ville



tilfredsstille kravene ved utgangen av 1980. Etter korrespondanse og kontakt over telefon ble inndelingen fastlagt og tettstedene avgrenset. Inndelingen i grunnkretser og avgrensingen av tettstedene kan i et mindre antall kommuner av ulike grunner være av mindre bra kvalitet. Likevel bør en så langt det er mulig unngå å endre kretsinnndelingen, da dette vil ødelegge kontinuiteten i statistikken.

Høsten 1979 og 1980 ble det foretatt en ajourføring fram til 1/7-79. I første halvpart av 1981 ble så kretsinnndelingen, tettstedene og kirkesogn/kapelldistrikt ajourført pr. 1/11-80.

For å få kartlagt inndelingen i kirkesogn/kapelldistrikt ble sognepresten i hvert prestegjeld kontaktet. Sognepresten fikk tilsendt et kart der grunnkretsene var tegnet inn og ble bedt om å tegne inn grensene for kirkesogn/kapell-distrikt på kartet. Der grunnkretsene ble delt av et kirkesogn/kapell-distrikt ble prestene bedt om å liste opp de adresser i grunnkretsen som falt innenfor de enkelte kirkesogn/kapell-distrikt. Materialet ble så sendt Byrået via fylkeskartkontorene og bispedømmerådene som skulle foreta en første kontroll av materialet.

#### SPESIELLE MERKNADER TIL GJENNOMFØRINGEN I RAKKESTAD KOMMUNE

Ved folketellingen i 1970 var kommunen delt inn i 22 folketellingskretser. Av disse svarte kretsene 10 og 11 til tettstedet Rakkestad. I tillegg til Rakkestad tettsted er tettstedet Degernes kommet til. Tallet på grunnkretser er 35. Ved inndelingen i delområder er det ikke tatt utgangspunkt i skolekretser og kirkesogn. Delområde 01 er imidlertid forsøkt sentrert omkring tettstedet Rakkestad.

Det er foretatt noen mindre justeringer som gjør at en del folketellingskretser ikke kan sammenlignes direkte med en eller flere grunnkretser. Grensa mellom folketellingskretsene 13 og 14 er noe endret et par steder. Den ene justeringen berører bare ubebodde områder i Solvangområdet hvor det er påtenkt et boligområde. Den andre justeringen som er gjort pga. kommunikasjonsmessige forhold, har ført til at et gards- og bruksnummer er blitt overført fra folketellingskrets 14 til grunnkrets 0102. Det bodde under 10 personer i området i 1970. Mellom folketellingskrets 12 og 13 er et mindre område, bebodd av ca. 20 personer i 1970, overført fra folketellingskrets 13 til grunnkrets 0103. Ser en bort fra grensejusteringen mellom folketellingskretsene 13 og 14 må en slå sammen folketellingskretsene 11-13 og grunnkretsene 0102-0107 for å få en sammenlignbar enhet.

Sørby-området (0217) er utpekt som et mulig framtidig utbygningsområde. Kretsen består av en adresse fra folketellingskrets 2. Ser en bort fra denne ene adressen, vil grunnkretsene 0108-0114 og 0217 svare til folketellingskretsene 9 og 10.

Fra folketellingskrets 22 er ca. 20 personer (1970) overført til grunnkrets 0209, da de kommunikasjonsmessig hører til denne kretsen.

KOMMUNE 0128 RAKKESTAD

TABELL 1. OMFANGET AV GRUNNKRETSENE FORDELT PÅ TETT OG SPREDT BEBYGGELSE.

GRUNN- KRETSNR	NAVNET PÅ GRUNNKRETSEN	TYPE BEBYGGELSE	OMFANGET AV GRUNNKRETSENE
01 NORDE RAKKESTAD			
0101	SKANTEBYGDA	SPREDT	GNR. 94 BNR. 1,3-4
		SPREDT	GNR. 95 BNR. 1-2
		SPREDT	GNR. 96 BNR. 1-3,5,7,9
		SPREDT	GNR. 97 BNR. 1-3
		SPREDT	GNR. 98 BNR. 1
		SPREDT	GNR. 99 BNR. 1
		SPREDT	GNR. 105 BNR. 7
		SPREDT	GNR. 205 BNR. 1
0102	VESTRE OS	SPREDT	GNR. 97 BNR. 4
		SPREDT	GNR. 205 BNR. 8-10
		SPREDT	GNR. 206 BNR. 1-2
		SPREDT	GNR. 207 BNR. 1-2,10
		SPREDT	GNR. 208 BNR. 2,5,7,10,12
		SPREDT	GNR. 209 BNR. 1,3,5,10,17-19,22
		SPREDT	GNR. 210 BNR. 3
		SPREDT	GNR. 211 BNR. 1,4,7-8
		SPREDT	GNR. 212 BNR. 1-2
		SPREDT	GNR. 214 BNR. 1,3,7
		SPREDT	GNR. 215 BNR. 1
		SPREDT	GNR. 216 BNR. 1
		SPREDT	GNR. 217 BNR. 1
		SPREDT	GNR. 218 BNR. 1-3,5
		SPREDT	GNR. 219 BNR. 4
		SPREDT	GNR. 220 BNR. 1
		SPREDT	GNR. 221 BNR. 1-2
		SPREDT	GNR. 222 BNR. 2-3
		SPREDT	GNR. 224 BNR. 1-3
		SPREDT	GNR. 225 BNR. 1,3-4
SPREDT	GNR. 226 BNR. 3,12,14		
0103	NORDRE OS	SPREDT	GNR. 225 BNR. 5
		SPREDT	GNR. 226 BNR. 1,7-8,15
		SPREDT	GNR. 227 BNR. 1,3-4,6,8-9
		SPREDT	GNR. 228 BNR. 1,4-6
		SPREDT	GNR. 229 BNR. 1,3
		SPREDT	GNR. 234 BNR. 4
		SPREDT	GNR. 236 BNR. 1-2
		SPREDT	GNR. 237 BNR. 1-3,6
		SPREDT	GNR. 238 BNR. 1
		SPREDT	GNR. 239 BNR. 1,3
		SPREDT	GNR. 240 BNR. 1,4-5
		SPREDT	GNR. 241 BNR. 1-3,5,8,10
		SPREDT	GNR. 242 BNR. 1
		SPREDT	GNR. 243 BNR. 1
		SPREDT	GNR. 244 BNR. 1
0104	HEIA	SPREDT	GNR. 232 BNR. 2-3
		SPREDT	GNR. 245 BNR. 1,5
		SPREDT	GNR. 246 BNR. 1,3,7-9
		SPREDT	GNR. 247 BNR. 1-2,4,9-11
		SPREDT	GNR. 248 BNR. 2,4
		SPREDT	GNR. 249 BNR. 3-5
0105	ØSTRE OS	SPREDT	GNR. 230 BNR. 5,7
		SPREDT	GNR. 231 BNR. 1,2,9
		SPREDT	GNR. 234 BNR. 1-3,5,7,10
		SPREDT	GNR. 235 BNR. 2-4
0106	HOLØSÅSEN	TETT	BERGSLIA 1-4
		TETT	DØRJEHAUGEN 1-2,4-6,8,10,13
		TETT	EIDSBERGV 4,8,10,12,20-22,24,26,28-29,32-36,38,42,44,46,48,50
		TETT	FJELLSTIEN 2-4,8,10
		TETT	HAUGERÅSEN 2-7,10-11,13-14
		TETT	HOLØSSTIEN 1-2,4,6
		TETT	HOLØSSVINGEN 1,3-9
		TETT	HOLØSV 1-2,4
		TETT	LAUVSTIEN 1-6
		TETT	NORDLYSV 1-6
		TETT	SKOGÅSV 1-6
		TETT	SKRENTEN 1-2,4,6
		TETT	STIKKV 1,3

KOMMUNE 0128 RAKKESTAD

TABELL 1. OMFANGET AV GRUNNKRETSENE, FORDELT PÅ TETT OG SPREDT BEBYGGELSE.

GRUNN- KRETSNR	NAVNET PÅ GRUNNKRETSEN	TYPE BEBYGGELSE	OMFANGET AV GRUNNKRETSENE
0106	HOLØSÅSEN	TETT	STEINVEIEN 1-2,4-6
		TETT	STIKKVEIEN 2,5,7,9
		TETT	STORÅSV 2,4
		TETT	TROLLSTIEN 12
		TETT	UTSIKTEN 1-6,9,11,13,15,17,19,21
		TETT	YTRE VEI 1,3-6,8-19,21,23-27,29,31
		TETT	ÅSFARET 1-12,14
		TETT	ÅSBK 2-4,7,9-12,14,16
		TETT	ÅSLIKOLLEN 1-3,8,10
		TETT	ÅSLIV 7,9,11-13,15-23,25,27,31,33,35,37
		TETT	ÅSSVINGEN 1-17,20,22,24,27-29,31-32,38,40, 42,44,46,48,50
		TETT	GNR. 230 BNR. 4
		TETT	GNR. 231 BNR. 3,40
		SPREDT	GNR. 230 BNR. 2-4,10
		SPREDT	GNR. 231 BNR. 2
		SPREDT	GNR. 232 BNR. 1
		SPREDT	GNR. 233 BNR. 1-2
SPREDT	GNR. 248 BNR. 1,8		
0107	STEMME	SPREDT	GNR. 196 BNR. 2,5-6,8-9,14-17,20-22,26-27
		SPREDT	GNR. 197 BNR. 1,5-6,13
		SPREDT	GNR. 198 BNR. 4-5
		SPREDT	GNR. 199 BNR. 1,3,6-7,9-11
		SPREDT	GNR. 200 BNR. 1
		SPREDT	GNR. 201 BNR. 1-3
		SPREDT	GNR. 204 BNR. 1
0108	MJØRUD	TETT	ENGV 1,3,5,7,9,11,13
		TETT	MJØRUDGT 2-9,22,24,26-27,30,32
		TETT	MÅKEV 1-12
		TETT	MÅLTROSTV 1-3
		TETT	SPURVEV 1-5
		TETT	SVALEV 1-2
		TETT	TERNEV 2-3
		TETT	ØRNEV 1-11,13
		TETT	GNR. 8 BNR. 1,72,115
0109	VESTBY	SPREDT	GNR. 105 BNR. 14
		SPREDT	GNR. 107 BNR. 1
		SPREDT	GNR. 108 BNR. 1,4
		SPREDT	GNR. 109 BNR. 1,3,5,7-8,10-15
		SPREDT	GNR. 110 BNR. 2,4-5,11,16-17
		SPREDT	GNR. 111 BNR. 1,6
		SPREDT	GNR. 112 BNR. 1,3,11,15,17
SPREDT	GNR. 197 BNR. 9-10		
0110	KIRKEGRENDA	TETT	GNR. 5 BNR. 83,85-88
		TETT	GNR. 67 BNR. 9
		SPREDT	KIRKEV 29,31
		SPREDT	GNR. 5 BNR. 1,3,10,14-15,17-20,23-25,33,41- 42,44,46,59,65,72,76,78,92-93
		SPREDT	GNR. 6 BNR. 1
		SPREDT	GNR. 64 BNR. 1-2
		SPREDT	GNR. 65 BNR. 1
		SPREDT	GNR. 66 BNR. 1,3
SPREDT	GNR. 67 BNR. 2,5,10		
SPREDT	GNR. 68 BNR. 1		
0111	GUDIM NORDRE	TETT	ALLEEN 5,8,11,13,15-17
		TETT	BEITEVEIEN 1-4
		TETT	BYGGVEIEN 1-5
		TETT	FRØVEIEN 1-3
		TETT	GUDIMSTIEN 1-4,6
		TETT	HAVREVEIEN 1-6,8
		TETT	HVETEVEIEN 1-8,10,12,14
		TETT	JOHS C LIENS G 5,7,9,11,23,25
		TETT	JORDALSLYNGEN 2-3,9,11
		TETT	KLØVERVEIEN 1-4,6
		TETT	KORNVEIEN 1-3,5,7,9
		TETT	KÆNV 3,5,7,9,11,15,17,19,21
		TETT	LIENSTIEN 1
		TETT	LIENSVINGEN 1-2
		TETT	NEDRE GUDIMV 3,11-16
TETT	RUGVEIEN 2,4,6,8		

KOMMUNE 0128 RAKKESTAD

TABELL 1. OMFANGET AV GRUNNKRETSENE, FORDELT PÅ TETT OG SPREDT BEBYGGELSE.

GRUNN- KRETSNR	NAVNET PÅ GRUNNKRETSEN	TYPE BEBYGGELSE	OMFANGET AV GRUNNKRETSENE
0111	GUDIM NORDRE	TETT	ÅKERVEIEN 2,4,6,8,10
		TETT	GNR. 9 BNR. 1,3
		TETT	GNR. 10 BNR. 3
		SPREDT	GNR. 9 BNR. 6,9
		SPREDT	GNR. 10 BNR. 1
0112	GUDIM SØNDRE	SPREDT	GNR. 67 BNR. 8
		TETT	ARNEBERGVEIEN 1-2,4,6,8,10,12
		TETT	BJØRNESTIEN 1,3
		TETT	EKORNSTIEN 1-2
		TETT	ELGSTIEN 1-6,8
		TETT	FURUBAKKEN 1-2,4,6-14,16,18,20,22,24
		TETT	GRANVN 1-16
		TETT	HAREVEIEN 1-4,6,8
		TETT	HEGGVEIEN 3,5-7,9-11,13-16,18
		TETT	HERREDSHUSV 4
		TETT	HJORTEVEIEN 1-3,5
		TETT	JOHS. C. LIENS GT 12,14,20,22,24
		TETT	JULIUS SKAUGS GT 3,5-6
		TETT	MYSENV 4,6,8,12,16
		TETT	PARKV 2
		TETT	SELJEV 5,7-8,10,12,14,16,18,20
		TETT	SKOGV 3,5,7-9,11,14-15,17-18,20
		TETT	SKOLEV 3,5-6,8,10,14-15,17
		TETT	STORGT 5,7,9,15,19,25,27,29,31,33,65,71
		TETT	STRØMFOSSVEIEN 2,4
		TETT	TUNV 1-4,6,8,10
TETT	ULVEVEIEN 1-22,24,26,28		
TETT	GNR. 7 BNR. 1		
TETT	GNR. 9 BNR. 17,25,30,39,51,59-60,77		
0113	RAKKESTAD SENTRUM	TETT	BROGT 2-3,5-6,9
		TETT	ELVEBK 2-5
		TETT	ELVEGATA 5-7,9
		TETT	ERLING ØSTBYS GT 2-4,6-8
		TETT	GARTNERVN 2
		TETT	HAGEV 2,4-16
		TETT	JERNBANEGT 2
		TETT	JOHS KROSBYS VEI 5
		TETT	LØVVEIEN 3,5-10
		TETT	MYRAGT 3-4,6-8
		TETT	MØLLERGT 2-3
		TETT	NYGT 4
		TETT	RINGGT 3-6,9,11-16,18
		TETT	SARPSBORGV 1,5,11,15,17,19
		TETT	SPORTSV 2,4
		TETT	STADIONV 1,3-5
		TETT	STORGATA 4,8,10,12,14,16,18,20,22,24,30,32,36,38,40,42,44,46,50,52,54,56,58,60,64,72,74,78
		TETT	VINKELGT 3-4
		TETT	GNR. 6 BNR. 4,45,51-52
0114	BERGENHUS	TETT	ASKELODDVEIEN 1-10
		TETT	BIRKELANDSV 1,3,5
		TETT	BLESOMVEIEN 2-10
		TETT	BREGNEVEIEN 1-29,31,33
		TETT	ELVERHØIV 2,4,6,8,10
		TETT	EVENTYRVEIEN 1-16,18
		TETT	FAGERV 2,4,6,8,10,12,14
		TETT	FLORABAKKEN 1-5
		TETT	FLORASTIEN 1-3
		TETT	FLORASVINGEN 1,3-9,11,13-21,23,25-29,31
		TETT	GRESSV 1-4,6,8,10,12,14,16,18,20,22,24
		TETT	GRINIV 1,3,5,7,9,11,13,17,19,21,23,25
		TETT	HALDEN VEIEN 4,6,8,10,12,14,16,18,20,22,24,26
		TETT	HERREPER VEIEN 1-13,15
		TETT	KIRKEVEIEN 1,3,11,13,15-16,20
		TETT	KLEVEN 1-5,7
		TETT	LYNGBY ALLE 1-9,11,15
		TETT	LYNGFARET 2-5,7-12
		TETT	LYNGRABBEN 1-2,4
TETT	LYNGSTIEN 1-4		

TABELL 1. OMFANGET AV GRUNNKRETSENE, FORDELTE PÅ TETT OG SPREDT BEBYGGELSE.

GRUNN- KRETSNR	NAVNET PÅ GRUNNKRETSEN	TYPE	OMFANGET AV GRUNNKRETSENE		
0114	BERGENHUS	TETT	LYNGVEIEN 1-9,11,13,15-17,19-20,23-26,29,35,37		
		TETT	MYSENVEIEN 1,3,5,7,9,11,13		
		TETT	PER GYNTS VEI 1-3,2,34,36,38,40,42,44,46		
		TETT	SARPSBORGV 6,10,12		
		TETT	SMEDBAKKEN 1-6,8-10,12		
		TETT	STRØMFOSSVEIEN 3,5,8,10		
		TETT	TYRIHANSVEIEN 1-19,21,23		
		TETT	VESLEFRIKKVEIEN 1-3		
		TETT	VILLAV 1-5		
		TETT	GNR. 5 BNR. 7,34,48		
		SPREDT	GNR. 10 BNR. 3-4,6-8		
		0115	KAAEN/FLADBERG	SPREDT	GNR. 12 BNR. 1-2
				SPREDT	GNR. 13 BNR. 1,3,6-7,10-11,13,15
SPREDT	GNR. 14 BNR. 1-2,4,7-8,11-12				
SPREDT	GNR. 15 BNR. 1-2,4-5,7-8				
SPREDT	GNR. 16 BNR. 1				
SPREDT	GNR. 17 BNR. 1,3,6,9,11				
SPREDT	GNR. 21 BNR. 7,14				
SPREDT	GNR. 249 BNR. 2				
0116	GJULEM	SPREDT	GNR. 4 BNR. 1-2,5,7-10		
		SPREDT	GNR. 11 BNR. 1		
		SPREDT	GNR. 16 BNR. 2		
		SPREDT	GNR. 18 BNR. 1,25,36-37,46,56,72,81		
		SPREDT	GNR. 19 BNR. 1		
		SPREDT	GNR. 20 BNR. 3		
		SPREDT	GNR. 21 BNR. 1,3,9,13,15,19-20		
		SPREDT	GNR. 22 BNR. 1-4,7,9-10		
		SPREDT	GNR. 23 BNR. 1		
		SPREDT	GNR. 25 BNR. 1		
		SPREDT	GNR. 26 BNR. 1-3		
		SPREDT	GNR. 33 BNR. 1		
0117	GJØLSTAD	SPREDT	GNR. 1 BNR. 1,6-8,13,16		
		SPREDT	GNR. 2 BNR. 1,3		
		SPREDT	GNR. 3 BNR. 1		
		SPREDT	GNR. 26 BNR. 4-6,9		
		SPREDT	GNR. 27 BNR. 1-2		
		SPREDT	GNR. 28 BNR. 1,3		
		SPREDT	GNR. 29 BNR. 1-4,9		
		SPREDT	GNR. 30 BNR. 1-2		
		SPREDT	GNR. 31 BNR. 2,4,7-9,13-14		
		SPREDT	GNR. 32 BNR. 1-2,12,14,16,18		
		SPREDT	GNR. 34 BNR. 2-3,9		
		SPREDT	GNR. 35 BNR. 1-2,4-5,7,13-14		
		SPREDT	GNR. 36 BNR. 1,3		
		SPREDT	GNR. 37 BNR. 1		
		SPREDT	GNR. 38 BNR. 1-2		
		SPREDT	GNR. 39 BNR. 2-3,12,21		
		SPREDT	GNR. 52 BNR. 1-3		
		SPREDT	GNR. 53 BNR. 1,3		
		SPREDT	GNR. 54 BNR. 1		
		SPREDT	GNR. 55 BNR. 2-5,7		
SPREDT	GNR. 56 BNR. 1-5				
0118	BUDALEN	SPREDT	GNR. 36 BNR. 2		
		SPREDT	GNR. 39 BNR. 4,8		
02 SØNDRE RAKKESTAD					
0201	MELLOMDALEN	SPREDT	GNR. 45 BNR. 1,5		
		SPREDT	GNR. 46 BNR. 1-3,5,18,20,22,25		
0202	TJERNES	SPREDT	GNR. 39 BNR. 1		
		SPREDT	GNR. 40 BNR. 1,6		
		SPREDT	GNR. 41 BNR. 1-2,4-5,7,9,11,13-15		
		SPREDT	GNR. 42 BNR. 1-2,4		
		SPREDT	GNR. 43 BNR. 1,4,7-8		
		SPREDT	GNR. 44 BNR. 1,4,7-8,11-12		
		SPREDT	GNR. 47 BNR. 1-5,7-11,13-14,18		

KOMMUNE 0128 RAKKESTAD

TABELL 1. OMFANGET AV GRUNNKRETSENE, FORDELT PÅ TETT OG SPREDT BEBYGGELSE.

GRUNN- KRETSNR	NAVNET PÅ GRUNNKRETSEN	TYPE BEBYGGELSE	OMFANGET AV GRUNNKRETSENE
0202	TJERNES	SPREDT	GNR. 48 BNR. 1-3, 8, 12-14, 16, 19, 21, 24-26, 29, 32
		SPREDT	GNR. 49 BNR. 1-3, 5, 9
		SPREDT	GNR. 50 BNR. 1
		SPREDT	GNR. 51 BNR. 1-2, 4, 7, 10
0203	TJERNESÅSEN	SPREDT	GNR. 48 BNR. 3, 34
0204	ÅS	SPREDT	GNR. 119 BNR. 1-2
		SPREDT	GNR. 120 BNR. 1, 3
		SPREDT	GNR. 121 BNR. 1-2, 5, 7-8, 11-13, 22
		SPREDT	GNR. 122 BNR. 1-2
		SPREDT	GNR. 123 BNR. 1-3, 5-8, 10, 12, 15-16
		SPREDT	GNR. 124 BNR. 1
		SPREDT	GNR. 129 BNR. 6, 9-11, 13, 17-19, 21, 25-26, 32
		SPREDT	GNR. 130 BNR. 5, 8
		SPREDT	GNR. 131 BNR. 1, 7, 12, 14
		SPREDT	GNR. 132 BNR. 1, 4
		SPREDT	GNR. 133 BNR. 1
		SPREDT	GNR. 134 BNR. 1, 3, 5
		SPREDT	GNR. 135 BNR. 1-3
		SPREDT	GNR. 136 BNR. 1-2
		SPREDT	GNR. 137 BNR. 1-3
		SPREDT	GNR. 138 BNR. 7-8
SPREDT	GNR. 139 BNR. 1-5		
SPREDT	GNR. 140 BNR. 1		
0205	KILEBU	SPREDT	GNR. 125 BNR. 1-2, 7
		SPREDT	GNR. 126 BNR. 1, 7, 13
		SPREDT	GNR. 127 BNR. 1-3
		SPREDT	GNR. 128 BNR. 1, 8, 10, 16, 21, 23, 32, 35, 38-40
		SPREDT	GNR. 129 BNR. 1-3, 7, 15
0206	SANDBEKK	SPREDT	GNR. 154 BNR. 1, 4, 11
		SPREDT	GNR. 155 BNR. 1-2, 5
		SPREDT	GNR. 156 BNR. 1-4
		SPREDT	GNR. 157 BNR. 3
		SPREDT	GNR. 158 BNR. 1, 3-4
		SPREDT	GNR. 159 BNR. 1, 4, 6-8, 10-11, 13
		SPREDT	GNR. 160 BNR. 1-2, 4, 7-8, 14, 16-18
		SPREDT	GNR. 161 BNR. 1, 3
		SPREDT	GNR. 162 BNR. 1, 3, 5, 9
		SPREDT	GNR. 163 BNR. 1, 4
		SPREDT	GNR. 164 BNR. 1
SPREDT	GNR. 165 BNR. 1-2, 4		
0207	FJELL	SPREDT	GNR. 167 BNR. 1
		SPREDT	GNR. 175 BNR. 1-3
		SPREDT	GNR. 176 BNR. 1-3
		SPREDT	GNR. 177 BNR. 1, 4-6, 10
		SPREDT	GNR. 178 BNR. 5, 7, 9, 13
		SPREDT	GNR. 179 BNR. 1, 3, 9, 11, 14
		SPREDT	GNR. 180 BNR. 1
0208	VATVET/ERTE	SPREDT	GNR. 157 BNR. 1-2, 4-5
		SPREDT	GNR. 170 BNR. 2
		SPREDT	GNR. 171 BNR. 1, 3-5, 7
		SPREDT	GNR. 172 BNR. 1, 3-5, 10
		SPREDT	GNR. 173 BNR. 1, 4, 6, 8, 15-16
		SPREDT	GNR. 174 BNR. 1, 3-4, 9
		SPREDT	GNR. 181 BNR. 1-3, 5-8, 15-18, 21, 24-25
		SPREDT	GNR. 182 BNR. 1, 3-4
		SPREDT	GNR. 183 BNR. 5-7
		SPREDT	GNR. 184 BNR. 1-2, 4-5
		SPREDT	GNR. 185 BNR. 1
		SPREDT	GNR. 186 BNR. 1-4, 6
		SPREDT	GNR. 187 BNR. 1-2
SPREDT	GNR. 188 BNR. 1, 3		
0209	HAUG/STENSRUD	SPREDT	GNR. 143 BNR. 1-2, 4-5, 8-10, 15
		SPREDT	GNR. 144 BNR. 1-2, 5-8, 10
		SPREDT	GNR. 145 BNR. 1, 3-4
		SPREDT	GNR. 146 BNR. 1, 3, 5, 8, 21
		SPREDT	GNR. 147 BNR. 5, 7, 10
		SPREDT	GNR. 148 BNR. 1-5, 8, 10-11, 13-17, 21

TABELL 1. OMFANGET AV GRUNNKRETSENE, FORDELT PÅ TETT OG SPREDT BEBYGGELSE.

GRUNN- KRETSNR	NAVNET PÅ GRUNNKRETSEN	TYPE BEBYGGELSE	OMFANGET AV GRUNNKRETSENE
0209	HAUG/STENSRUD	SPREDT	GNR. 149 BNR. 1,4
		SPREDT	GNR. 150 BNR. 1,3
		SPREDT	GNR. 151 BNR. 3-4
		SPREDT	GNR. 152 BNR. 1-2,4
		SPREDT	GNR. 153 BNR. 1,6,8,12
		SPREDT	GNR. 189 BNR. 1-5
0210	HARLEM	TETT	GNR. 114 BNR. 9,11
		SPREDT	GNR. 113 BNR. 1,3-4
		SPREDT	GNR. 114 BNR. 1-3,5-6,12
		SPREDT	GNR. 115 BNR. 2
		SPREDT	GNR. 116 BNR. 1
		SPREDT	GNR. 117 BNR. 1,4
		SPREDT	GNR. 118 BNR. 1-4
		SPREDT	GNR. 141 BNR. 1-3
		SPREDT	GNR. 142 BNR. 2
0211	DEGERNES SENTRUM	TETT	GNR. 142 BNR. 1,3,6-8,12,14,16,18,20-21,23
		TETT	GNR. 193 BNR. 2-4,6-8,10,12-15,22-23,25-26,28,30,33,39,42,44-46,51,53,57,59,68,72-73,76-77
0212	KIRKENG/SVEEN	SPREDT	GNR. 190 BNR. 1-4
		SPREDT	GNR. 191 BNR. 1,3
		SPREDT	GNR. 192 BNR. 1
		SPREDT	GNR. 193 BNR. 5
		SPREDT	GNR. 194 BNR. 1-7
		SPREDT	GNR. 195 BNR. 1,4-5,9-10,15
0213	FØRRISDAL	SPREDT	GNR. 57 BNR. 1
		SPREDT	GNR. 58 BNR. 1,3-8
		SPREDT	GNR. 59 BNR. 1-2,4
		SPREDT	GNR. 60 BNR. 1,3,5,7
		SPREDT	GNR. 61 BNR. 1-2
		SPREDT	GNR. 62 BNR. 1-3,5,9
		SPREDT	GNR. 63 BNR. 1
		SPREDT	GNR. 68 BNR. 2
		SPREDT	GNR. 69 BNR. 1-3,8,10
		SPREDT	GNR. 70 BNR. 1-2
		SPREDT	GNR. 71 BNR. 1-2,4-5,7,9
		SPREDT	GNR. 72 BNR. 4,7-10
		SPREDT	GNR. 73 BNR. 1,5,7,9,11,14
		SPREDT	GNR. 74 BNR. 1,3,5
		SPREDT	GNR. 76 BNR. 1-2,5
		SPREDT	GNR. 81 BNR. 1
0214	NÆRBY	SPREDT	GNR. 77 BNR. 1-2
		SPREDT	GNR. 78 BNR. 1-2
		SPREDT	GNR. 79 BNR. 1
		SPREDT	GNR. 80 BNR. 1,3-7,29-30,51
		SPREDT	GNR. 82 BNR. 1-2
		SPREDT	GNR. 83 BNR. 1,7,9-10
		SPREDT	GNR. 84 BNR. 2,5-6,8,11
		SPREDT	GNR. 85 BNR. 1
0215	BREDHOLT	SPREDT	GNR. 78 BNR. 6
		SPREDT	GNR. 80 BNR. 12,24
		SPREDT	GNR. 83 BNR. 3
		SPREDT	GNR. 84 BNR. 1,3,9-10,14
		SPREDT	GNR. 101 BNR. 3,5,13
0216	YTTERSKOGEN	SPREDT	GNR. 86 BNR. 1,3-6
		SPREDT	GNR. 87 BNR. 1,3
		SPREDT	GNR. 88 BNR. 1-2,5,7,12-13,15,17,19-20,22
		SPREDT	GNR. 89 BNR. 1,3
		SPREDT	GNR. 90 BNR. 1,3-4,6,13
		SPREDT	GNR. 91 BNR. 1
		SPREDT	GNR. 92 BNR. 1,4-5,9-10
		SPREDT	GNR. 93 BNR. 1-3,6
		SPREDT	GNR. 100 BNR. 1
		SPREDT	GNR. 101 BNR. 1,7,9-10
		SPREDT	GNR. 102 BNR. 1,4-5
		SPREDT	GNR. 103 BNR. 1-6,9,14
		SPREDT	GNR. 104 BNR. 1-2,7
		SPREDT	GNR. 105 BNR. 1

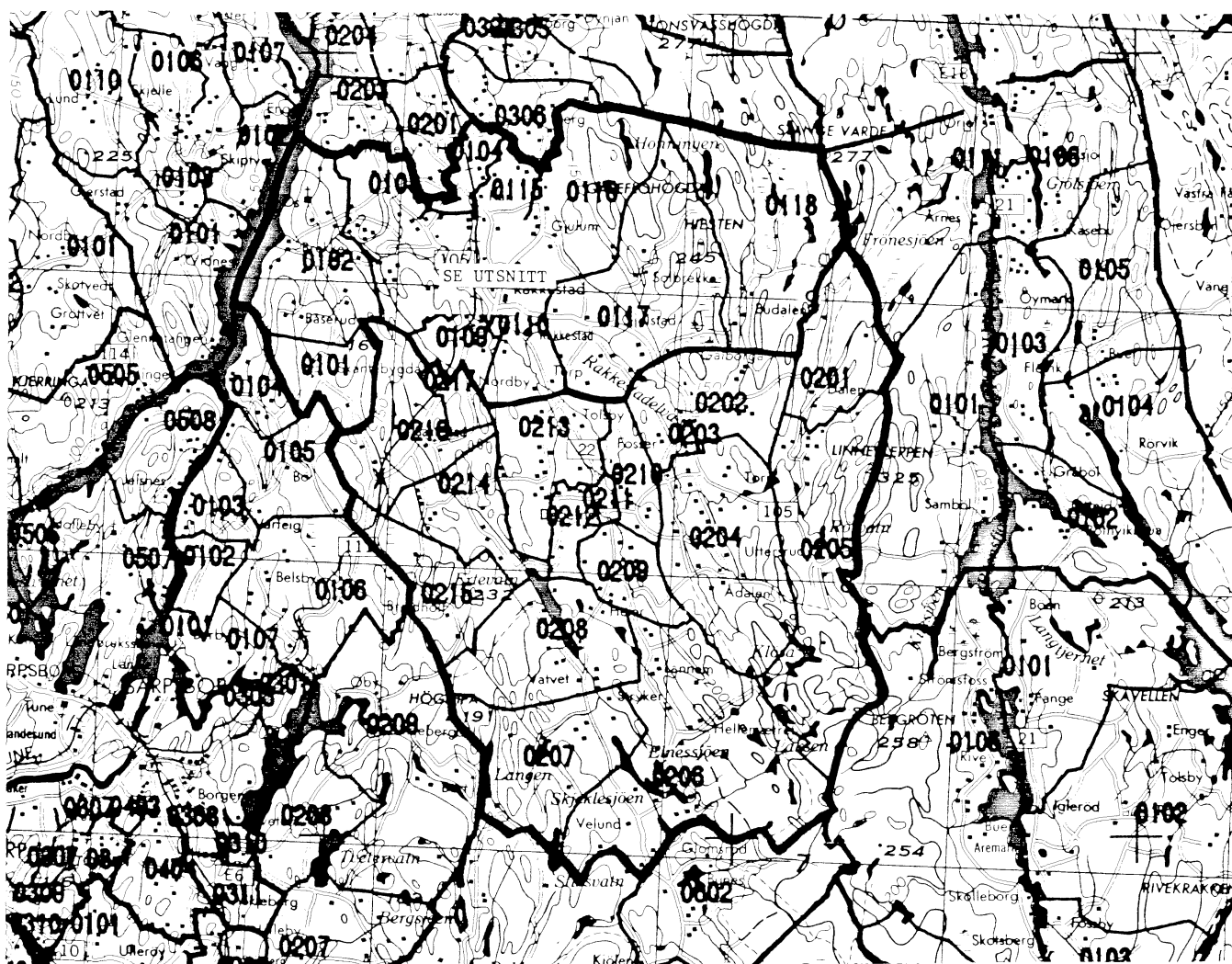


KOMMUNE 0128 RAKKESTAD

TABELL 1. OMFANGET AV GRUNNKRETSENE, FORDELT PÅ TETT OG SPREDT BEBYGGELSE.

GRUNN- KRETSNR	NAVNET PÅ GRUNNKRETSEN	TYPE BEBYGGELSE	OMFANGET AV GRUNNKRETSENE
0216	YTTERSKOGEN	SPREDT	GNR. 106 BNR. 1
0217	SØRBYÅSEN	SPREDT	GNR. 107 BNR. 3,5,11
		SPREDT	GNR. 108 BNR. 8

# 0128 RAKKESAD



0101 GRUNNKRETSNUMMER

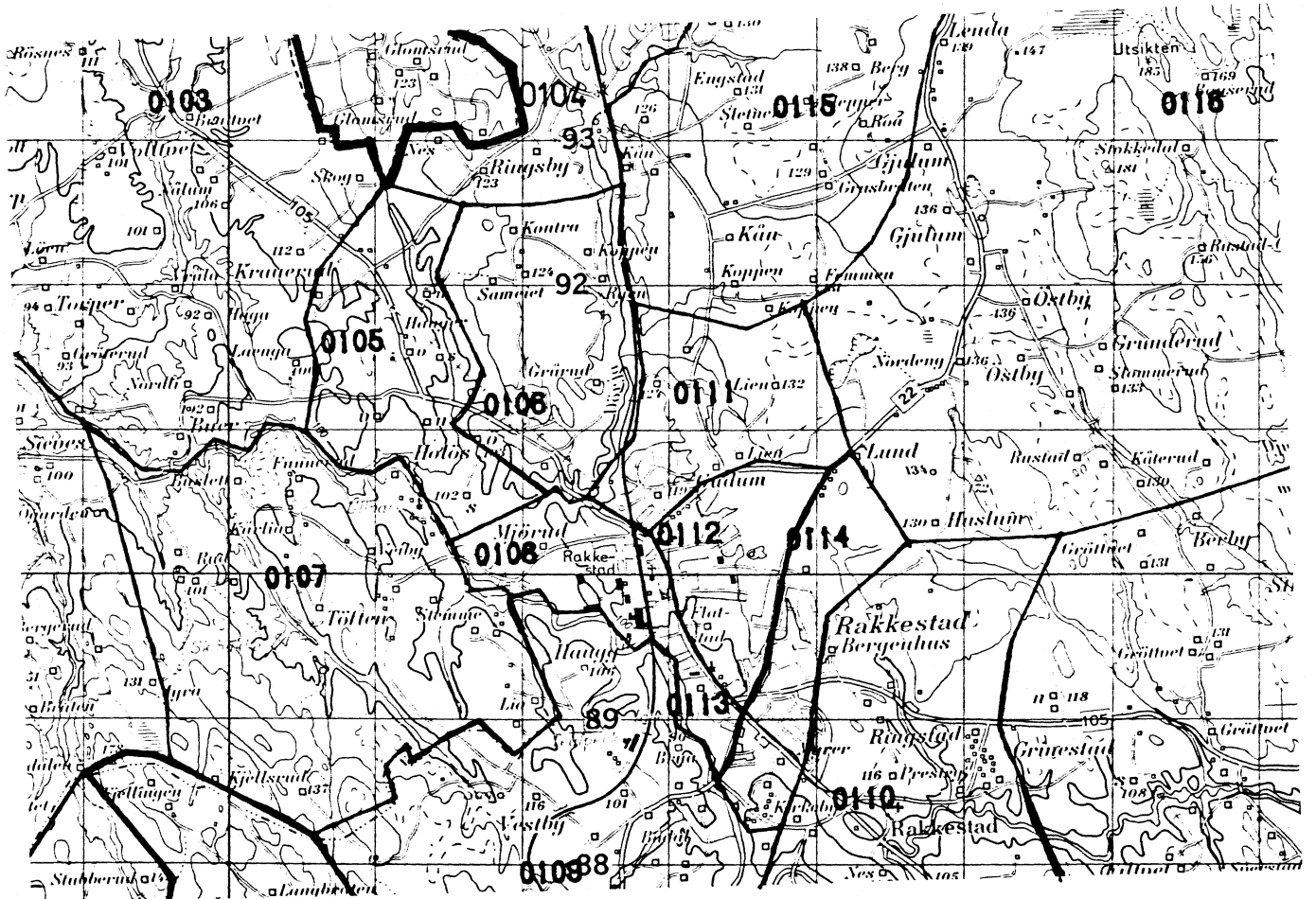
— KOMMUNEGRENSE

— GRENSE FOR DELOMRADE

— GRENSE FOR GRUNNKRETS

MALESTOKK CA. 1:250 000

# UTSNITT AV KRETSKART



MALESTOKK CA. 1:50 000

Med samtykke fra Norges geografiske oppmåling er NGOs kartmateriale brukt som kartgrunnlag.

## KOMMUNE 0128 RAKKESTAD

TABELL 2. SAMMENLIGNBARHETEN MELLOM GRUNNKRETSENE 1980  
OG FOLKETELLINGSKRETSENE 1970

GRUNNKRETS 1980	KOMM 1970	---FOLKETELLINGSKRETS 1970---	
		HEL KRETS	DEL AV KRETS
0101 SKANTEBYGDA	0128		14
0102 VESTRE OS	0128		13-14
0103 NORDRE OS	0128		12-13
0104 HEIA	0128		12
0105 ØSTRE OS	0128		12
0106 HOLØSÅSEN	0128	11	12
0107 STEMME	0128		12
0108 MJØRUD	0128		9-10
0109 VESTBY	0128		9
0110 KIRKEGRENDA	0128		9
0111 GUDIM NORDRE	0128		9-10
0112 GUDIM SØNDRE	0128		9-10
0113 RAKKESTAD SENTRUM	0128		10
0114 BERGENHUS	0128		9-10
0115 KAAEN/FLADBERG	0128		7
0116 GJULEM	0128		7
0117 GJØLSTAD	0128	8	
0118 BUDALEN	0128	6	
0201 MELLOMDALEN	0128	5	
0202 TJERNES	0128		4
0203 TJERNESÅSEN	0128		4
0204 ÅS	0128	19	
0205 KILEBU	0128	18	
0206 SANDBEKK	0128	17	
0207 FJELL	0128	16	
0208 VATVET/ERTE	0128	15	
0209 HAUG/STENSRUD	0128	21	22
0210 HARLEM	0128	20	
0212 KIRKENG/SVEEN	0128		22,22
0213 FØRRISDAL	0128	3	
0214 NÆRBY	0128		2
0215 BREDHOLT	0128	1	
0216 YTTERSKOGEN	0128		2
0217 SØRBYÅSEN	0128		2,9

## KOMMUNE 0128 RAKKESTAD

TABELL 3. SAMMENLIGNBARHETEN MELLOM DELOMRÅDENE 1980  
OG FOLKETELLINGSKRETSENE 1970 OG 1960

DELOMRÅDE 1980	KOMM 1970	---KRETSE-1970---		KOMM 1960	---KRETSE-1960---	
		HELE	DELER AV		HELE	DELER AV
01 NORDE RAKKESTAD	0128	6-8	9	0128	2-5	6-7
	0128	10-14		0128	9-10	1
				0128	14	11
				0128		13
02 SØNDRE RAKKESTAD	0128	1-5		0129	1-8	
	0128	15-22	9	0128		6-7
				0128	3	1
				0128	8	11
				0128	12	13

## KOMMUNE 0128 RAKKESTAD

Tabell 4. Oversikt over kirkesogn/kapelldistrikt (menighet)

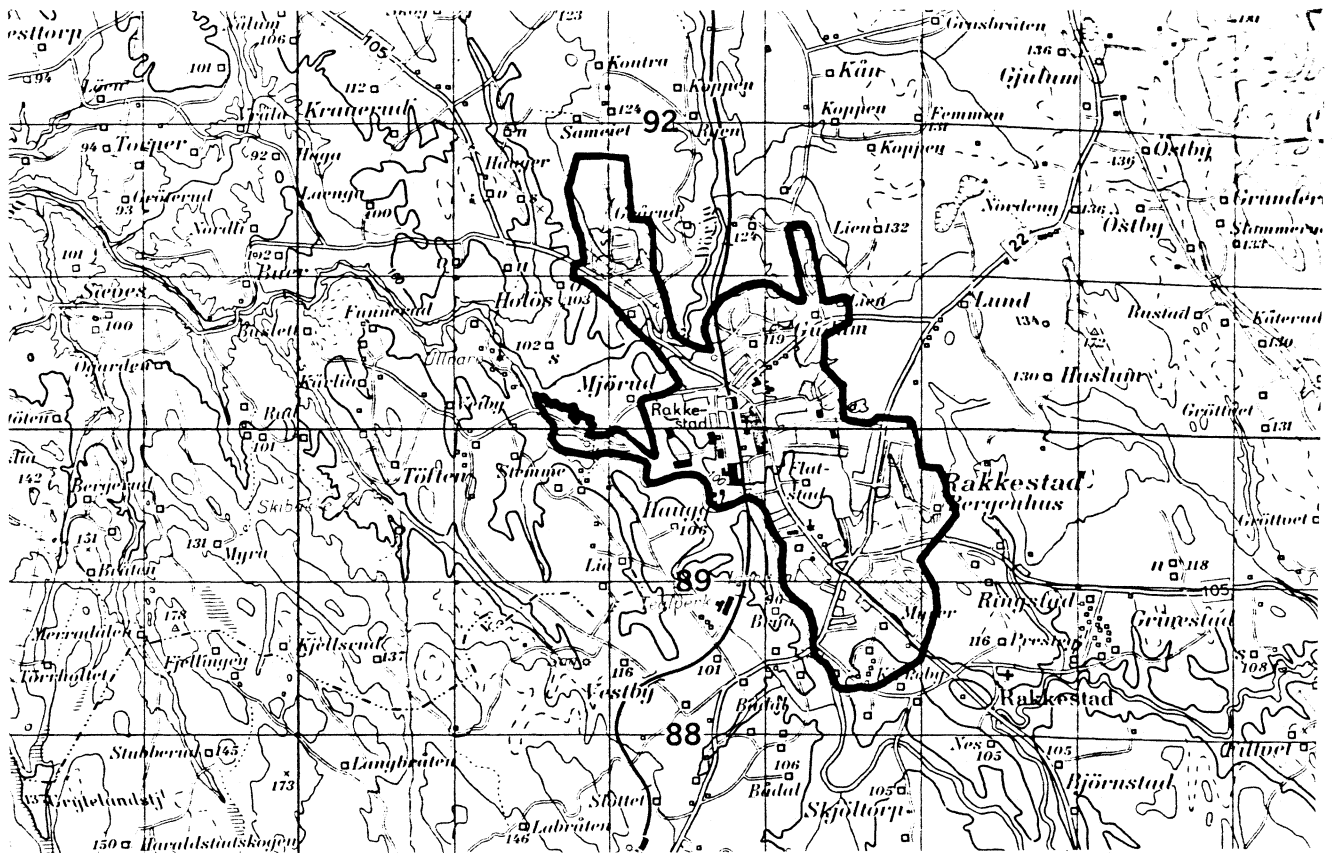
Menighet		Grunnkretsnummer	
Nummer	Navn	Hel	Del av
01	RAKKESTAD	0101, 0108-0118, 0201-0203, 0213-0217	
02	OS	0102-0107	
03	DEGERNES	0204-0212	

## KOMMUNE 0128 RAKKESTAD

TABELL 5. OVERSIKT OVER TETTSTEDENE

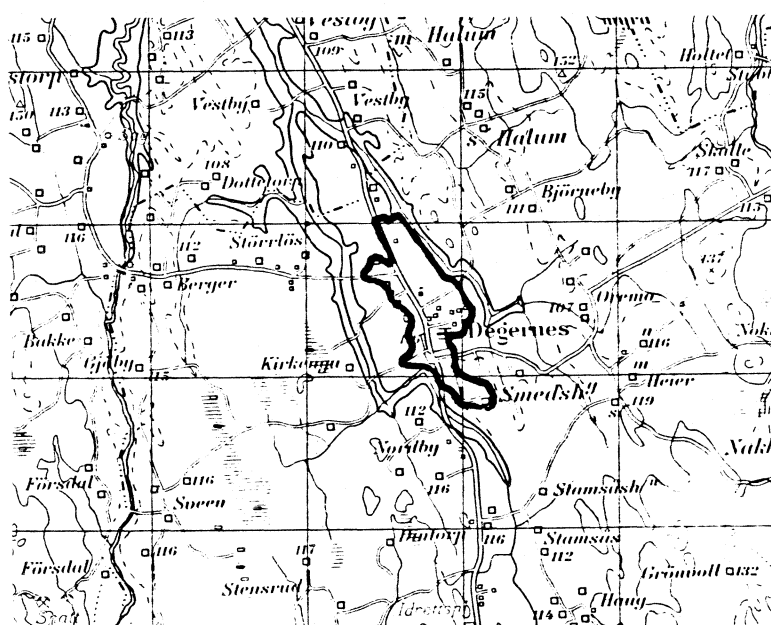
TETTSTED		KOMM	
NR.	NAVN	NR.	OMFATTER TETTBEBYGGELSE I GRUNNKRETSENE
0141	RAKKESTAD	0128	0106-0108, 0110-0114
0142	DEGERNES	0128	0210-0211

## AVGRENSING AV RAKKESTAD TETTSTED



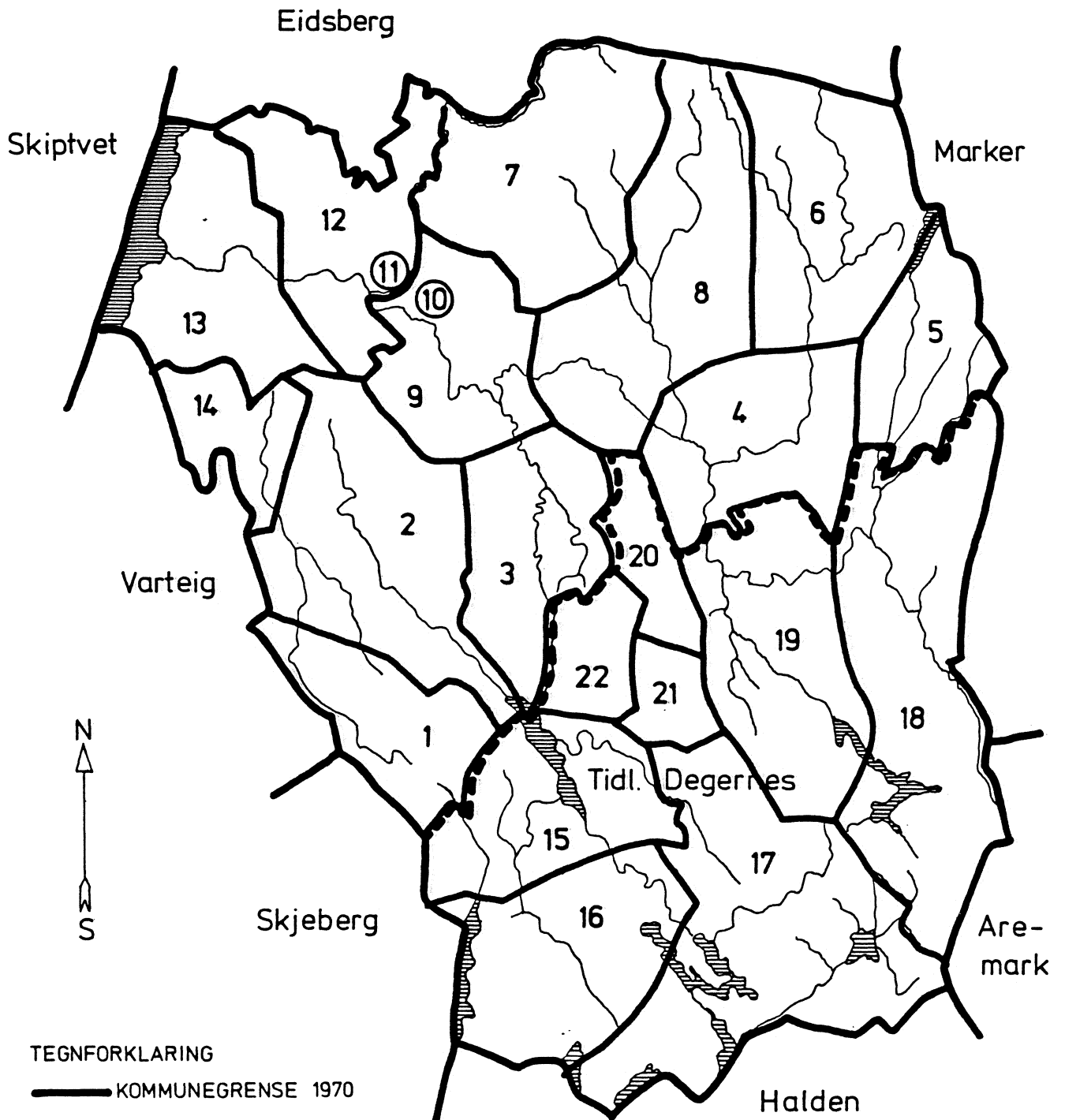
MÅLSTOKK CA. 1:50 000

## AVGRENSING AV DEGERNES TETTSTED



MÅLSTOKK CA. 1:50 000

## 0128 RAKKESTAD



## TEGNFORKLARING

— KOMMUNEGRENSE 1970

- - - KOMMUNEGRENSE I 1960,  
MEN IKKE I 1970

— KRETSGRENSE 1970

⑩ MARKERING AV TETTBYGD  
KRETS MED NR.

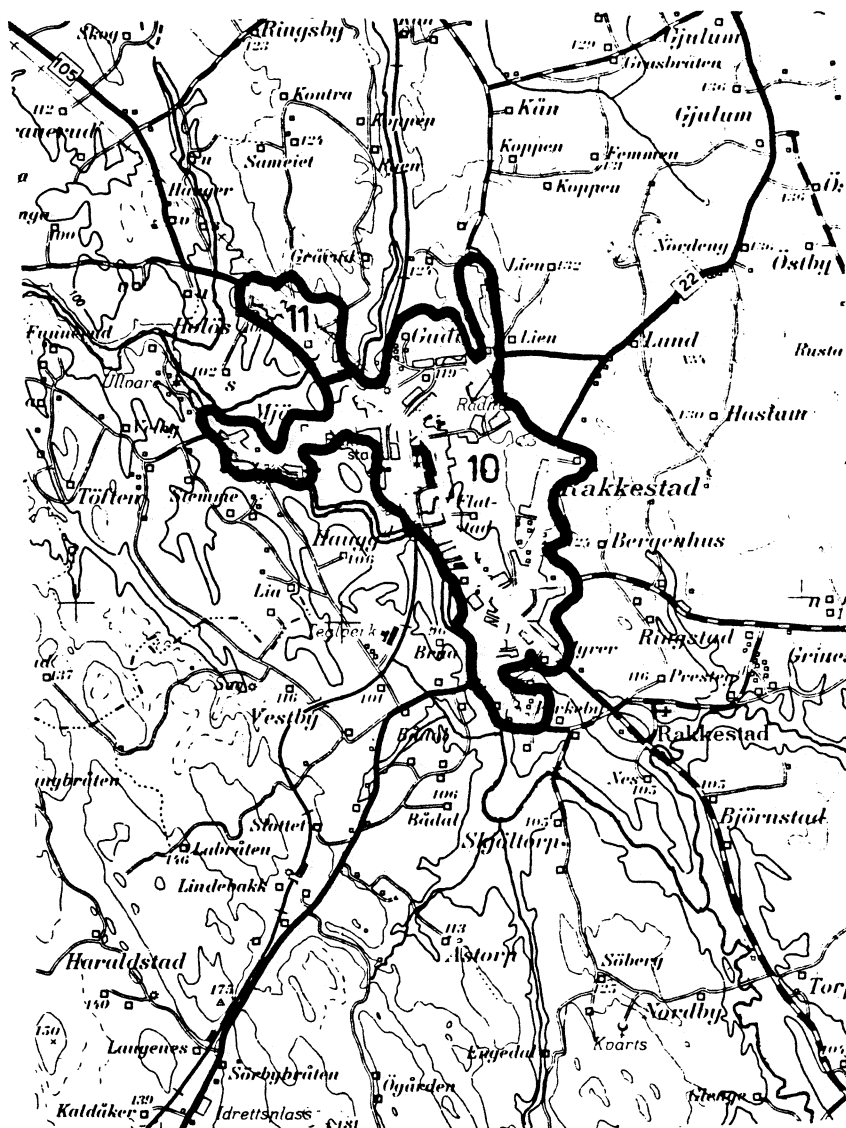
2 NR. PÅ SPREDTBYGD KRETS

MÅLESTOKK

0 1 2 3 4 5 6 7 8 9 10 KM.

## 0128 RAKKESTAD

## TETTBYGDE KRETSER



0 1 2 3 KM.

## TEGNFORKLARING

— KRETSGRENSE 1970

10 NR. PÅ TETTBYGD KRETS



Med samtykke fra Norges Geografiske Oppmåling er N G O's kartmateriale brukt som kartgrunnlag.



