

# GRUNNKRETSER OG TETTSTEDER



# DOKUMENTASJON 1980

2030 **SØR-VARANGER**

## FORORD

Med bakgrunn i det økende behovet for statistikk for mindre områder innen kommunene og på tvers av kommunegrensene, startet Statistisk Sentralbyrå i 1976 arbeidet med en generell, stabil kretsinnstilling. Kretsene blir kalt grunnkretser for å unngå forvekslinger med tidligere folketellingskretser og eksisterende skole- og valgkretser som dekker mer spesielle behov.

Et vesentlig siktepunkt var å kunne gi detaljert geografisk statistikk fra landbrukstellingen i 1979 og folke- og boligstillingen i 1980, men hensikten var også å få en geografisk enhet mer egnet for løpende statistikk.

Utgangspunktet for inndelingen har vært folketellingskretsene i 1970, men disse måtte mange steder nøye revideres i samråd med kommunene for å bli bedre egnet som en generell, geografisk basisenhet.

Formålet med dette heftet er å dokumentere kretsinnstillingen og lette arbeidet med analyser og praktisk bruk av kretsdata. Data for grunnkretser blir bl.a. tilgjengelige i egne kommunehefter fra Folke- og boligstillingen 1980. I de enkelte kommuner og i Statistisk Sentralbyrå finnes det også foreløpige befolkningstall pr. 1/7-79 og 1/11-80 for grunnkretser.

Prinsippene for kretsinnstillingen ble utformet gjennom drøftinger med brukere og gjennom et prøveprosjekt, og er beskrevet i et eget notat "Veiledning ved inndeling av kommunene i grunnkretser". Statistisk Sentralbyrå. 1977. Det blir også tatt sikte på å drøfte erfaringer fra arbeidet og utviklingsperspektiver nærmere i et særskilt hefte.

Utviklingen av GAB-systemet (Grunneiendom-, Adresse- og Byggningsregister) vil gi et regelmessig vedlikehold av bl.a. et adresseregister med koder for grunnkrets. Dette vil i framtida gi muligheter for bl.a. befolkningsstatistikk for grunnkretser, og lette oversikten i kommunene. Grunnkretsinnstillingen skal heretter holdes mest mulig fast. Det vil imidlertid kunne forekomme feilregistreringer. Henvendelser om slike feilregistreringer og spørsmål om eventuelle endringer i grunnkretsinnstillingen skal rettes til Fylkeskartkontoret i det aktuelle fylket, som vil ta saken opp med Byrådet. Spørsmål om grunnkretsinnstillingen generelt og arbeidet med den kan også rettes til Statistisk Sentralbyrå, Kongsvinger.

Arbeidet med kretsinnstillingen, som har hatt økonomisk støtte fra Miljøverndepartementet, har vært ledet av førstekonsulent Jan Byfuglien og konsulent Ole Ragnar Langen.

Statistisk Sentralbyrå, Oslo, juni 1981

Odd Aukrust

---

Eivind Hoffmann

## INNHold

	Side
Generelt om grunnkretsinnndelingen, avgrensingen av tettsteder og registrering av kirkesogn/kapelldistrikt .....	3
Spesielle merknader til gjennomføringen i Sør-Varanger kommune .....	8
Omfanget av grunnkretsene, fordelt på tett og spredt bebyggelse .....	9
Kart over inndelingen i grunnkretser .....	20
Kart over avgrensing av tettstedene .....	22
Sammenliknbarheten mellom grunnkretsene 1980 og folketellingskretsene 1970 .....	23
Sammenliknbarheten mellom delområdene 1980 og folketellingskretsene 1970 og 1960 .....	23
Oversikt over kirkesogn/kapelldistrikt (menighet) .....	24
Oversikt over tettstedene .....	24
<b>V e d l e g g</b>	
1. Kartskisse over kretsinnndelingen i 1970 .....	25
2. Oversiktskart over tettbygd krets i 1970 .....	26

## GENERELT OM GRUNNKRETSINNDELINGEN, AVGRENSINGEN AV TETTSTEDER OG REGISTRERING AV KIRKESOGN/KAPELLDISTRIKT

### Formålet med og nytten av grunnkretsinnndelingen

Formålet med å dele kommunen inn i grunnkretser er å lage små stabile geografiske enheter som kan gi et fleksibelt statistisk grunnlag for kommunal og regional analyse, forvaltning og planlegging. Foruten å nytte disse slik de er, kan grunnkretsene grupperes til enheter som varierer fra formål til formål. Som minste byggekloss kan grunnkretsen settes sammen til geografiske enheter som er formålstjenlige f.eks. i planleggingen av eldreomsorgen eller til å studere utviklingen av elevgrunnet i grunnskolen på ulike alderstrinn. Aktuelle grupperingsenheter som kan gå på tvers av kommunegrensene er f.eks. vassdragsregioner og arbeidsmarkedsregioner.

I første omgang kommer Statistisk Sentralbyrå til å nytte inndelingen til å presentere data fra landbrukstellingen i 1979 og folke- og bolig tellingen i 1980. Som en kontroll på at det arbeidet som er gjort er riktig har en laget tabeller pr. 1/7-79 og 1/11-80 som gir befolkningstall fordelt på alder, kjønn og type bebyggelse.

### Krav til grunnkretsinnndelingen

Ut fra de formål inndelingen i grunnkretser skal tjene, ble det stilt en del krav som vi nedenfor kort skal gjennomgå.

1. Grunnkretsene må utformes slik at grensene er uforanderlige over en rimelig tidsperiode. Dette er et særdeles viktig krav. Stabile kretser er en helt avgjørende forutsetning for å kunne følge endringer på kretsnivå over tid. (se nedenfor).

Nå har dessverre kartgrunnet mange steder vært svært dårlig. Dette gjør at en spesielt i ubebodde områder må regne med at grensene må justeres slik at de faller sammen med eiendomsgrensene. Grunnkretsenes omfang er definert ved adressene (gards- og bruksnr. eller gateadresse). En del steder er imidlertid eiendommene så store at en må regne med at grunnkretsgrensa må trekkes på tvers av eiendomsgrensa. Videre må en regne med endringer av grensene i ubebodde områder dersom disse blir bebygd med boliger, industri o.l. og grensene går på tvers av den nye bebyggelsen. De eneste endringer som kan tillates i bebodde områder er deling eller sammenslåinger av hele grunnkretser. Der nytt kartgrunnet viser at grensene i bebodde områder er trukket feil, må grensene på kartet justeres slik at de blir i samsvar med beskrivelsen (gateadresser eller gards- og bruksnr.).

2. Kretsene er i størst mulig grad søkt gjort sammenlignbare med folketellingskretsene i 1970 og tidligere tellinger slik at en kan følge utviklingen bakover i tid. Dette kravet strir imidlertid ofte mot kravet om at inndelingen skal bestå av sammenhengende geografiske områder og være hensiktsmessig til kommunal og regional planlegging. Der den gamle inndelingen fra folketellingen i 1970 ikke kunne nyttes direkte, har en likevel forsøkt å lage større enheter innen kommunen som kan sammenlignes. I noen tilfeller har ikke dette lyktes, enten ved at den gamle inndelingen bestod av ikke geografisk sammenhengende områder, eller fordi dette ville føre til en inndeling som kommunen mente ikke var formålstjenlig.

3. Grunnkretsene skal ikke være for store eller variere for mye i folketall og areal. Dette kravet er viktig for at grunnkretsen kan fungere som byggekloss ved inndeling i regioner av ulike slag. I spredtbygde strøk ble det som utgangspunkt sagt at grunnkretsene ikke burde overstige 300-400 personer og i tettbygde strøk 500-600 personer.

Arealet i kretsene bør heller ikke variere for mye. Spesielt større ubebodde områder som f.eks. Finnmarksvidda og Hardangervidda, er delt inn i ubebodde grunnkretser, der grensene er lagt i vannskillere.

Grensene for grunnkretsene er også forsøkt lagt slik at de i størst mulig grad er ensartede når det gjelder bebyggelsesstruktur, natur- og næringsgrunnlag og slik at de kommunikasjonsmessig hører sammen. Folketellingskretser fra 1970 er f.eks. ofte blitt delt fordi de enkelte deler av kretsen nå ikke lengre hører sammen kommunikasjonsmessig.

#### Inndelingen i delområder (bydeler/bygdelag)

Størrelsen på kommunene varierer svært mye. Det var derfor behov for å lage en fast inndeling som kunne gi data på et mer overordnet nivå enn grunnkretsen. En slik områdeinndeling vil være bedre egnet for data som blir for detaljert på kretsnivå samtidig som den vil være bedre egnet enn kretser til regionale oversiktsanalyser. Ut fra statistiske formål ble derfor grunnkretsene gruppert til delområder. Delområdene er angitt ved de to første sifrene i det 4-sifrede grunnkretsnummeret, mens de to siste sifrene angir nummeret på grunnkretsen innenfor delområdet.

Delområdene har som hovedregel 1 000-3 000 innbyggere i spredtbygde strøk og 3 000-6 000 i mer tettbygde strøk. Kommuner med under 1 000-2 000 innbyggere er vanligvis ikke delt inn i delområder.

### Registrering av tettsted

Ved Folketellingene 1960 og 1970 var kretsinnndelingen knyttet direkte til inndelingen i tettsteder. Dette er uheldig fordi tettstedsgrensene endrer seg over tid. Det er imidlertid fortsatt ønskelig å registrere tettbebyggelsen da dette er den eneste måten en kan få et realistisk bilde av utviklingen i urbaniseringen i Norge. Den enkelte adresse er derfor registrert med en egen kode for om adressen ligger innenfor eller utenfor tettsted, uavhengig av grunnkretsinnndelingen. Det er videre bygd opp et eget tettstedsregister som grupperer sammen tettbebyggelsen i de enkelte grunnkretser til tettsteder.

For at en hussamling skal kunne registreres som et tettsted må det bo minst 200 personer der og avstanden mellom husene må normalt ikke overstige 50 meter. Har en derimot fått en kjerne med 200 innbyggere, kan en vise mer skjønn ved avgrensingen. Husklynger som naturlig hører med til tettstedet, tas med selv om avstanden overskrider 50 meter. Avstanden mellom nærmeste hus i kjernen og den lille klynga, bør imidlertid ikke overstige 400 meter. Er avstanden større bør husklynga være stor nok til å danne eget tettsted. Grensene for tettstedene slik de er beskrevet i dette heftet, skal vise grensa for bebyggelsen slik den er 1. november 1980 og ikke inneholde områder som er blitt eller blir bebygd seinere. Bebyggelse som skal regnes med i tettbebyggelsen er boliger, industri, forretninger, offentlige bygninger, idrettsanlegg o.l. Hytter og ren gardsbebyggelse skal bare regnes med i tettstedet dersom det ligger i eller i tilknytning til tettstedet, dvs. mindre enn 50 meter fra nærmeste hus i "kjernen" eller den lille husklynga som ligger over 50 meter fra "kjernen".

I praksis vil det finnes områder innenfor tettstedene der avstanden mellom husene overstiger 50 meter. Dette kan f.eks. være i industriområder eller idrettsanlegg som ligger i tilknytning til tettstedene. Videre kan det være naturlige hindringer som bergknauser, elver eller dyrkbare områder som en ikke får bygge ut.

Ved avgrensingen av tettstedene har Byrådet støtt på en rekke praktiske problemer som har sammenheng med at dette arbeidet er noe som har vært nytt for de kommunale myndigheter. Praksis ved avgrensingene kan derfor variere noe, men dette gir trolig ikke større registreringsfeil enn ved den metode som ble nyttet i 1970. En regner med at feil vil bli korrigert etter hvert som kommunen skal ajourføre grensene.

Hvert tettsted er tildelt et firesifret nummer i tillegg til kommune-nummeret.

### Registrering av kirkesogn og kapelldistrikt (menigheter)

Ved tidligere folketellinger har det vært et krav av folketellingskretsene skulle følge grensene for kirkesognene. Dette har en del steder vist seg utilfredsstillende da sognegrensene har vært foreldet i forhold til dagens bosettingsmønster. For å få statistikk for kirkesogn/kapelldistrikt er kirkesogn/kapelldistrikt registrert uavhengig av grunnkretsinnndelingen. Grensene for kirkesogn/kapelldistrikt kan derfor avvike fra grunnkretsgrensene, men de kirkelige myndigheter er oppfordret til å tilpasse de kirkelige inndelingene slik at grensene faller sammen med grensene for grunnkretsene. Dette letter registrering og ajourhold. Det er laget en egen katalog som grupperer menigheter til prestegjeld, prosti og bispedømme.

### Sammenlignbarhet med tidligere folketellinger

Ett av kravene som er satt til inndelingen i grunnkretser er at en bør forsøke å få til en så god sammenlignbarhet med folketellingskretsene i 1970 som mulig. I tabellene 2 og 3 har vi vist sammenlignbarheten mellom grunnkretsene 1980 og folketellingskretsene 1970 og delområdene og folketellingskretsene 1970 og 1960. Sammenlignbarheten er funnet ved å sammenligne å sammenligne kart fra de ulike tellingene. Det er ikke tatt hensyn til endringer av grensene i ubebodde strøk. Nøyaktigheten vil også avhenge av kvaliteten av kartgrunlaget. Ved nærmere studium av adressene i de enkelte grunnkretsene kan en oppdage differanser mellom de ulike tidspunktene som ikke er oppdaget ved å sammenligne kart. Slike differanser kan skyldes feil ved tidligere tellinger.

Det arbeides med en omkoding av 1970-materialet til delområder i 1980, og det er også lagt til rette for en omkoding av 1970-kretser til grunnkrets 1980. Byrået har imidlertid foreløpig ikke ressurser til å gjennomføre dette.

### Dokumentasjon av kretsinnndelingen

Grunnkretser, tettsteder og kirkesogn/kapelldistrikt er dokumentert ved hjelp av kart og lister.

Kartdokumentasjonen er av varierende kvalitet. Alle grunnkretser i spredtbygde strøk er tegnet inn på kart i M 1:50 000. I tettbygde strøk er grunnkretsene tegnet inn på økonomisk kartverk av varierende målestokk 1:5 000, 1:10 000 og 1:20 000. Tettstedsgrensene er tegnet inn på kart i samme målestokk. Dessverre er det enkelte tettbygde områder hvor økonomisk kartverk ennå ikke finnes. Her er kretsinnndelingen og tettstedsavgrensingen dokumentert enten på reguleringskart i M 1:2 000, 1:1 000 eller 1:500 eller på flyfoto av ulik målestokk. Kirkesogn/kapelldistriktene er for de fleste prestegjeld dokumentert

på kart i M 1:50 000. Byrådet og kommunen skal ha den samme dokumentasjonen. Flere kommuner har lagt grunnkretsgrensene og avgrensingen av tettstedene på egne folier.

I Byrådet blir grunnkretsgrensene digitalisert (koordinatsatt) automatisk på kartgrunnlag i M 1:50 000 og økonomisk kartverk i tettbygde strøk. Videre blir tettstedsgrensene også digitalisert, vesentlig ut fra økonomisk kart i M 1:10 000. Kartene i dette notatet er framstilt ved hjelp av folier uttegnet på grunnlag av digitaliserte grunnkretsgrenser og tettstedsgrenser.

Disse inndelingene er kodet inn i adresseregisteret i Byrådet. Adresseregisteret inneholder bare bebodde adresser og bygger på folkeregisterets Magnetbåndregister. Dette adresseregisteret vil danne grunnlaget for etablering av Adresseregisteret i GAB-systemet (Grunneiendom-, Addresse- og Byggningsregister).

Kvaliteten på det foreløpige adresseregisteret er noe ujamn. Det har manglet presise retningslinjer for adressekoding i folkeregistrene. Noen har f.eks. nyttet fiktive adresser som ikke samsvarer med den offisielle matrikkelen. I tabell 1 kan det derfor finnes en del adresser som ikke kan regnes som offisielle adresser. Dette gjelder f.eks. bebodde eiendommer på statsgrunn i en del kommuner. Etter hvert blir offisiell adressering mer utbredt og ensartet, og registrene blir da lagt om.

Adresseregisteret kan inneholde enkelte adresser som er kodet i feil grunnkrets eller med feil type bebyggelse. Dette er imidlertid etableringsfeil som en regner med vil bli rettet opp etter hvert som registeret blir vedlikeholdt av kommunen.

Byrådet har etablert et adresseregister pr. 1/7-79 og et pr. 1/11-80.

### Den praktiske gjennomføringen

Det ble lagt stor vekt på å trekke kommunene aktivt inn i arbeidet med å fastlegge grunnkretsene og å avgrense tettstedene. Uten kommunenes lokalkunnskap ville det ha vært mulig å kode adresseregisteret fullt ut, samtidig som kommunene er de eneste som kunne lage en inndeling som var brukbar for kommunal forvaltning og planlegging.

Allerede i 1976 ble de første kommunene kontaktet. Hver kommune fikk tilsendt et notat hvor omfanget av den enkelte folketellingskrets i 1970 var regnet opp. I notatet var det også et forslag eller skisse til inndeling i delområder og grunnkretser. Detaljeringen i forslaget var avhengig av kvaliteten på den gamle inndelingen og dokumentasjonen fra 1970. Kommunen ble bedt om å ta hensyn til framtidig utbygging. Samtidig ble kommunen bedt om å avgrense de husklyngene som tilfredsstilte kravene til tettsted eller som en ventet ville



tilfredsstille kravene ved utgangen av 1980. Etter korrespondanse og kontakt over telefon ble inndelingen fastlagt og tettstedene avgrenset. Inndelingen i grunnkretser og avgrensingen av tettstedene kan i et mindre antall kommuner av ulike grunner være av mindre bra kvalitet. Likevel bør en så langt det er mulig unngå å endre kretsinnndelingen, da dette vil ødelegge kontinuiteten i statistikken.

Høsten 1979 og 1980 ble det foretatt en ajourføring fram til 1/7-79. I første halvpart av 1981 ble så kretsinnndelingen, tettstedene og kirkesogn/kapelldistrikt ajourført pr. 1/11-80.

For å få kartlagt inndelingen i kirkesogn/kapelldistrikt ble sognepresten i hvert prestegjeld kontaktet. Sognepresten fikk tilsendt et kart der grunnkretsene var tegnet inn og ble bedt om å tegne inn grensene for kirkesogn/kapell-distrikt på kartet. Der grunnkretsene ble delt av et kirkesogn/kapell-distrikt ble prestene bedt om å liste opp de adresser i grunnkretsen som falt innenfor de enkelte kirkesogn/kapell-distrikt. Materialet ble så sendt Byrået via fylkeskartkontorene og bispedømmerådene som skulle foreta en første kontroll av materialet.

#### SPESIELLE MERKNADER TIL GJENNOMFØRINGEN I SØR-VARANGER KOMMUNE

Ved folketellingen i 1970 var kommunen delt opp i 18 folketellingskretser. Av disse var 4 folketellingskretser tettbygde kretser (1, 10, 11 og 12) som svarte til tettstedene Bugøynes, Kirkenes, Hesseng og Bjørnevatn.

Tallet på grunnkretser er økt til 33. De fleste nye grunnkretsene er kommet til i tettstedene. I tillegg til de 4 tettstedene i 1970 er Jakobsnes kommet til. Bugøynes tettsted ble utvidet med et nytt boligfelt som ligger noe langt fra kjernen.

Den nye kretsinnndelingen ble endelig fastlagt ved møte i kommunen høsten 1980. Sammenlignbarheten mellom folketellingskretsene 1970 og grunnkretsene 1980 er god.

Folkeregisteret nytter en del fiktive adresser som ikke svarer til offisielle gateadresser. Dette gjelder noen få adresser innenfor regulert område som ennå ikke hadde fått tildelt gateadresser. Da "husnumrene" ikke fulgte noe bestemt system, kan noen få adresser for tettstedet Bjørnevatn være kodet feil type bebyggelse.

## KOMMUNE 2030 SØR-VARANGER

TABELL 1. OMFANGET AV GRUNNKRETSENE, FORDELTE PÅ TETT OG SPREDT BEBYGGELSE.

GRUNN- KRETSNR	NAVNET PÅ GRUNNKRETSEN	TYPE BEBYGGELSE	OMFANGET AV GRUNNKRETSENE
01 VESTRE SØRVARANGER			
0101	BUGØYNES	TETT	GNR. 93 BNR. 1
		TETT	GNR. 94 BNR. 1
		TETT	GNR. 95 BNR. 1
		TETT	GNR. 101 BNR. 1
		TETT	GNR. 103 BNR. 1
		TETT	GNR. 104 BNR. 1
		TETT	GNR. 105 BNR. 1
		TETT	GNR. 106 BNR. 1
		TETT	GNR. 107 BNR. 1,7
		TETT	GNR. 108 BNR. 1
		TETT	GNR. 109 BNR. 1
		TETT	GNR. 110 BNR. 1
		TETT	GNR. 111 BNR. 1
		TETT	GNR. 112 BNR. 1
		TETT	GNR. 187 BNR. 1
		TETT	GNR. 195 BNR. 1
		TETT	GNR. 196 BNR. 1
		TETT	GNR. 199 BNR. 1
		TETT	GNR. 214 BNR. 1
		TETT	GNR. 215 BNR. 1
		TETT	GNR. 221 BNR. 1
		TETT	GNR. 232 BNR. 1
		TETT	GNR. 241 BNR. 1
		TETT	GNR. 271 BNR. 1
		TETT	GNR. 277 BNR. 1
		TETT	GNR. 283 BNR. 1
		TETT	GNR. 303 BNR. 1
		TETT	GNR. 309 BNR. 1
		TETT	GNR. 310 BNR. 1
		TETT	GNR. 314 BNR. 1
		TETT	GNR. 337 BNR. 1
		TETT	GNR. 338 BNR. 1
		TETT	GNR. 350 BNR. 1
		TETT	GNR. 351 BNR. 1
		TETT	GNR. 352 BNR. 1
		TETT	GNR. 354 BNR. 1
		TETT	GNR. 355 BNR. 1
		TETT	GNR. 366 BNR. 1
		TETT	GNR. 367 BNR. 1
		TETT	GNR. 388 BNR. 1
		TETT	GNR. 459 BNR. 1
		TETT	GNR. 502 BNR. 1
		TETT	GNR. 510 BNR. 1
		TETT	GNR. 511 BNR. 1
		TETT	GNR. 516 BNR. 1
		TETT	GNR. 556 BNR. 1
		TETT	GNR. 587 BNR. 1
		TETT	GNR. 672 BNR. 0-1
		TETT	GNR. 1167 BNR. 1
		TETT	GNR. 1197 BNR. 1
		TETT	GNR. 1311 BNR. 1
		TETT	GNR. 1397 BNR. 1
		TETT	GNR. 1423 BNR. 1
		TETT	GNR. 1461 BNR. 1
		TETT	GNR. 1473 BNR. 1
		TETT	GNR. 1475 BNR. 1
		TETT	GNR. 1478 BNR. 1
		TETT	GNR. 1492 BNR. 1
		TETT	GNR. 1530 BNR. 1
		TETT	GNR. 1565 BNR. 1
		TETT	GNR. 1579 BNR. 1
		TETT	GNR. 1632 BNR. 1
		TETT	GNR. 9999 BNR. 513,1277,1560,2630,2665,2715, 2789,3054,3101,3279,3281,3305,3307,3332,3337- 3338,3404,3434-3436,3440,3485,3578,4043,4140, 4145,4260
0102	BUGØYFJORD	SPREDT	GNR. 113 BNR. 1
		SPREDT	GNR. 114 BNR. 1
		SPREDT	GNR. 115 BNR. 1
		SPREDT	GNR. 119 BNR. 1
		SPREDT	GNR. 120 BNR. 1
		SPREDT	GNR. 123 BNR. 1

KOMMUNE 2030 SØR-VARANGER

TABELL 1. OMFANGET AV GRUNNKRETSENE, FORDELT PÅ TETT OG SPREDT BEBYGGELSE.

GRUNN- KRETSNR	NAVNET PÅ GRUNNKRETSEN	TYPE BEBYGGELSE	OMFANGET AV GRUNNKRETSENE
0102	BUGØYFJORD	SPREDT	GNR. 124 BNR. 1
		SPREDT	GNR. 125 BNR. 1
		SPREDT	GNR. 126 BNR. 1
		SPREDT	GNR. 224 BNR. 1
		SPREDT	GNR. 233 BNR. 1
		SPREDT	GNR. 246 BNR. 1
		SPREDT	GNR. 274 BNR. 1
		SPREDT	GNR. 278 BNR. 1
		SPREDT	GNR. 287 BNR. 1
		SPREDT	GNR. 420 BNR. 1
		SPREDT	GNR. 422 BNR. 1
		SPREDT	GNR. 467 BNR. 1
		SPREDT	GNR. 485 BNR. 1
		SPREDT	GNR. 515 BNR. 1
		SPREDT	GNR. 531 BNR. 1
		SPREDT	GNR. 613 BNR. 1
		SPREDT	GNR. 661 BNR. 1
		SPREDT	GNR. 675 BNR. 1
		SPREDT	GNR. 676 BNR. 1
		SPREDT	GNR. 743 BNR. 1
		SPREDT	GNR. 800 BNR. 1
		SPREDT	GNR. 833 BNR. 1
		SPREDT	GNR. 842 BNR. 1
		SPREDT	GNR. 856 BNR. 1
		SPREDT	GNR. 979 BNR. 1
		SPREDT	GNR. 988 BNR. 1
		SPREDT	GNR. 989 BNR. 1
		SPREDT	GNR. 1005 BNR. 1
		SPREDT	GNR. 1029 BNR. 1
		SPREDT	GNR. 1102 BNR. 1
		SPREDT	GNR. 1121 BNR. 1
		SPREDT	GNR. 1153 BNR. 1
		SPREDT	GNR. 1193 BNR. 1
		SPREDT	GNR. 1216 BNR. 1
SPREDT	GNR. 1250 BNR. 1		
SPREDT	GNR. 1285 BNR. 1		
SPREDT	GNR. 1380 BNR. 1		
SPREDT	GNR. 1573 BNR. 1		
SPREDT	GNR. 1574 BNR. 1		
SPREDT	GNR. 9999 BNR. 1284, 2012, 2664, 3180, 3275, 4100		
0103	SPURVNES/SKOGERØYA	SPREDT	GNR. 1 BNR. 1
		SPREDT	GNR. 4 BNR. 1
		SPREDT	GNR. 17 BNR. 1
		SPREDT	GNR. 136 BNR. 1
		SPREDT	GNR. 268 BNR. 1
		SPREDT	GNR. 417 BNR. 1
		SPREDT	GNR. 418 BNR. 1
		SPREDT	GNR. 604 BNR. 1
		SPREDT	GNR. 756 BNR. 1
		SPREDT	GNR. 855 BNR. 1
		SPREDT	GNR. 893 BNR. 1
0104	NEIDEN	SPREDT	GNR. 7 BNR. 1
		SPREDT	GNR. 8 BNR. 1
		SPREDT	GNR. 9 BNR. 1
		SPREDT	GNR. 10 BNR. 1
		SPREDT	GNR. 127 BNR. 1
		SPREDT	GNR. 128 BNR. 1
		SPREDT	GNR. 129 BNR. 1
		SPREDT	GNR. 139 BNR. 1
		SPREDT	GNR. 140 BNR. 1
		SPREDT	GNR. 141 BNR. 1
		SPREDT	GNR. 144 BNR. 1
		SPREDT	GNR. 175 BNR. 1
		SPREDT	GNR. 186 BNR. 1
		SPREDT	GNR. 222 BNR. 1
		SPREDT	GNR. 230 BNR. 1-2
		SPREDT	GNR. 248 BNR. 1
		SPREDT	GNR. 250 BNR. 1
		SPREDT	GNR. 252 BNR. 1-3
SPREDT	GNR. 269 BNR. 1		
SPREDT	GNR. 279 BNR. 1		
SPREDT	GNR. 281 BNR. 1		
SPREDT	GNR. 363 BNR. 1		

KOMMUNE 2030 SØR-VARANGER

TABELL 1. OMFANGET AV GRUNNKRETSENE, FORDELTE PÅ TETT OG SPREDT BEBYGGELSE.

GRUNN- KRETSNR	NAVNET PÅ GRUNNKRETSEN	TYPE BEBYGGELSE	OMFANGET AV GRUNNKRETSENE
0104	NEIDEN	SPREDT	GNR. 365 BNR. 1
		SPREDT	GNR. 372 BNR. 1
		SPREDT	GNR. 374 BNR. 1
		SPREDT	GNR. 391 BNR. 1
		SPREDT	GNR. 393 BNR. 1
		SPREDT	GNR. 404 BNR. 1
		SPREDT	GNR. 419 BNR. 1
		SPREDT	GNR. 424 BNR. 1
		SPREDT	GNR. 425 BNR. 1
		SPREDT	GNR. 500 BNR. 1
		SPREDT	GNR. 507 BNR. 1-2
		SPREDT	GNR. 580 BNR. 1
		SPREDT	GNR. 583 BNR. 1
		SPREDT	GNR. 592 BNR. 1
		SPREDT	GNR. 645 BNR. 1
		SPREDT	GNR. 648 BNR. 1
		SPREDT	GNR. 654 BNR. 1
		SPREDT	GNR. 671 BNR. 1
		SPREDT	GNR. 680 BNR. 1
		SPREDT	GNR. 682 BNR. 1
		SPREDT	GNR. 687 BNR. 1
		SPREDT	GNR. 712 BNR. 1
		SPREDT	GNR. 721 BNR. 1
		SPREDT	GNR. 735 BNR. 1
		SPREDT	GNR. 738 BNR. 1
		SPREDT	GNR. 742 BNR. 1
		SPREDT	GNR. 809 BNR. 1
		SPREDT	GNR. 824 BNR. 1
		SPREDT	GNR. 829 BNR. 1
		SPREDT	GNR. 857 BNR. 1
		SPREDT	GNR. 961 BNR. 1
		SPREDT	GNR. 991 BNR. 1
		SPREDT	GNR. 994 BNR. 1
		SPREDT	GNR. 1054 BNR. 1
		SPREDT	GNR. 1096 BNR. 1
		SPREDT	GNR. 1104 BNR. 1
		SPREDT	GNR. 1125 BNR. 1
		SPREDT	GNR. 1148 BNR. 1,7
		SPREDT	GNR. 1150 BNR. 1
		SPREDT	GNR. 1184 BNR. 1
		SPREDT	GNR. 1201 BNR. 1
		SPREDT	GNR. 1204 BNR. 1
		SPREDT	GNR. 1215 BNR. 1
		SPREDT	GNR. 1321 BNR. 1
		SPREDT	GNR. 1424 BNR. 1
		SPREDT	GNR. 1433 BNR. 1
		SPREDT	GNR. 1543 BNR. 1
		SPREDT	GNR. 1575 BNR. 1
		SPREDT	GNR. 1609 BNR. 1
		SPREDT	GNR. 1696 BNR. 8
		SPREDT	GNR. 9999 BNR. 3139,3329,3500,3572,4049,4135, 4206,4210,4455

## 02 HØYBUKTMOEN/BJØRNEVATN

0201	HØYBUKTMOEN	SPREDT	GARNISONEN HUS 1-8,25,31,37,39,41,43-49,79
		SPREDT	GARNISONEN HUS 25
		SPREDT	GARNISONEN HUS 25
		SPREDT	GNR. 11 BNR. 1
		SPREDT	GNR. 130 BNR. 1
		SPREDT	GNR. 132 BNR. 1
		SPREDT	GNR. 277 BNR. 1
		SPREDT	GNR. 447 BNR. 1
		SPREDT	GNR. 543 BNR. 1
		SPREDT	GNR. 729 BNR. 1
		SPREDT	GNR. 739 BNR. 1
		SPREDT	GNR. 754 BNR. 1
		SPREDT	GNR. 854 BNR. 1
		SPREDT	GNR. 885 BNR. 1
		SPREDT	GNR. 939 BNR. 1
		SPREDT	GNR. 965 BNR. 1
		SPREDT	GNR. 1101 BNR. 1
		SPREDT	GNR. 1108 BNR. 1

TABELL 1. OMFANGET AV GRUNNKRETSENE, FORDELT PÅ TETT OG SPREDT BEBYGGELSE.

GRUNN- KRETSNR	NAVNET PÅ GRUNNKRETSEN	TYPE BEBYGGELSE	OMFANGET AV GRUNNKRETSENE
0201	HØYBUKTMOEN	SPREDT	GNR. 1109 BNR. 1
		SPREDT	GNR. 1218 BNR. 1
		SPREDT	GNR. 1287 BNR. 1
		SPREDT	GNR. 1288 BNR. 1
		SPREDT	GNR. 1581 BNR. 1
		SPREDT	GNR. 1619 BNR. 1
		SPREDT	GNR. 1620 BNR. 1
		SPREDT	GNR. 1626 BNR. 1
		SPREDT	GNR. 3011 BNR. 1
		SPREDT	GNR. 9999 BNR. 3364,4059
0202	NATO	TETT	MELLOMV 1-3,6-19,21-27,29-35,37,39,41,43,45,47,49,51,53
		TETT	MYRV 1,3,5-7,9,11,13
		TETT	REINSDYRSV 1-16,18
		TETT	VIGØRV 20
		TETT	VIGØRV 18
		TETT	VIGØRV 2-8,10,12,14-16,18,20,22,24,26,28,30,32
		SPREDT	MAGGADALEN HESSENG 1,4
0203	BJØRKHEIM	TETT	TANGENV 3,5,7,9,11,13,17,19
		SPREDT	TANGENV 2,15,21
0204	A.V.L.	TETT	BJØRKHEIMV 1-3,5,7,9,11,13
		TETT	BUEN 1-5,7,9
		TETT	EKV 2-10,12,14-21,23,25
		TETT	JERNBANEV 4,6,12
		TETT	TUNNELV 1,3,5,7,9-11,13-29,31,33,35,37,39,41,43,45,49,51
		TETT	TUNNELEN 1
0205	SANDNES VEST	TETT	BEKKEV 1-5,7,9,11
		TETT	FOSLUNDV 1-3,7,9,11,13,15,17,19,25,27,29,31
		TETT	GRESSELV 1-3,5-21,23-25,27-30,32,34,36,38,40,42,44,46
		TETT	KARL RASMUSSENSV 1-12,14,19,21,23,25,27,29
		TETT	NOSTEV 1-7,9-30,32,34
		TETT	SUNDELINV 1-24,26-40,42,46,48,50,52,54,56,58,60,62,64,66,68,70,74
		TETT	ØBERGV 1-3,5-6,8-12,14-18,20,22,24,26,28
		TETT	GNR. 9999 BNR. 1020,1276
		SPREDT	HÅBETH 1-10,12-17,19,21
		SPREDT	JONSENV 1-3
		SPREDT	LANGFJV 1-10,12,14,16,18,20,24
		SPREDT	SANDNESDALEN 1-5
		SPREDT	GNR. 1414 BNR. 1
		SPREDT	GNR. 9999 BNR. 1031,1215
0206	SANDNES ØST	TETT	BERGVN 1-19,21,23
		TETT	LUNDGREN 1,3-6,8,10,12,14
		TETT	MALMGREN 1-9,11-22
		TETT	NORDLIEBK 1,3-9
		TETT	NYBROTTSV 45,47-48,50-58,60-64,66,68,70,74,76,78,80
		TETT	TAFTESONV 1,3,5,9
		TETT	GNR. 1270 BNR. 1
		TETT	GNR. 9999 BNR. 1197,1413
0207	BJØRNEVATN VEST	TETT	BUSVN 1-2,4-7,10,12,14,17-30,34,36,38,40,42,46,50,52,56
		TETT	GARTNERJORDET 1-15,18-22,24-28,30-51,53,55,69,71,73,75,77,79,81,83,85,87,89,91,95
		TETT	GARTNERV 1-3,5,7,9,11,93
		TETT	GRUBEVN 0
		TETT	LUKASSENV 1-4,7
		TETT	NYBROTTSVN 1-3,5-7,9-13,15,19,21-23,25-34,36-40,42-44,46
		TETT	PALLV 4,6,9
		TETT	STIGERV 1-14
		TETT	SUNDQUISTV 2,6,9,11,13

TABELL 1. OMFANGET AV GRUNNKRETSENE, FORDELT PÅ TETT OG SPREDT BEBYGGELSE.

GRUNN- KRETSNR	NAVNET PÅ GRUNNKRETSEN	TYPE BEBYGGELSE	OMFANGET AV GRUNNKRETSENE
0208	BJØRNEVATN ØST	TETT	STULL HANSENSV 0
		TETT	CHR ANKERSV 2,4,11
		TETT	EGNEHJEMSV 1-3,5,7-18,20-33,35-40
		TETT	FJELLVN 1-4,6,15
		TETT	GAMMELV 1-3,5,7
		TETT	GREVENSVEI 1-2,4,6,8,10,12,14,16,18,20,22,24
		TETT	GRUBEV 1,4,7-9,11,13
		TETT	INTERNATV 6
		TETT	INTERNATV 1,3-6,8
		TETT	ISLOSV 1-9,11,13,15,17,19
		TETT	NISSEV 4
		TETT	KRISTENSEDALEN 1-8,11,17,19
		TETT	NISSEVN 1-2,4,6,8
		TETT	NORDENSTENSVEI 1-5,7,9,11,13,15,17,19,21,23,25
		TETT	RALLARVN 1-10,12,16,18,20,22
		TETT	SELSKAPSV 1,3,5,7,9
		TETT	STULL HANSENSVEI 1-34,36,40,42,44,46,48,50
		TETT	VILLAVN 1-7,9
		TETT	ÅSV 1,3,5,8-31,36,38
		TETT	GAMMELV 5
		SPREDT	KRISTENSEDALEN 9-10,15
03	KIRKENES		
0301	VERKSOMRÅDET	TETT	STORGT 9
0302	SOLHEIMSLIA	TETT	RINGV 1-12,14,16
		TETT	SOLHEIMSV 1-2,4,6,8,10,14,16,18,20,22,24
		TETT	STUBBEN I KIRKENES 1-4,6,8
		TETT	TOPPENV 1-18,20,22
		TETT	GNR. 412 BNR. 2
0303	SENTRUM	TETT	DR WESSELSG 2,5,7-10,13,15-16,18
		TETT	KAISVINGEN 4
		TETT	KIELL TORKILDSSENSG 2-3,5
		TETT	KIRKEGT 1-2
		TETT	KONGENSG 2,4
		TETT	LØNBOMS Plass 7
		TETT	PARKVEIEN I 1,3,5-7,9,11,13
		TETT	PASVIKV 1,3,5
		TETT	PRESTEV 1-3,6,8
		TETT	RÅDHUSPL 1-4
		TETT	STORG 1,7,9-13,16,18
		TETT	WIULLSG 1,9,11
0304	MYRA/LIA	TETT	CARL LUNDSG 1-3
		TETT	EGEBERGS 9
		TETT	FEARNLEYSG 1-13,15
		TETT	KIRKEGÅRDSV 1
		TETT	RINGV 1-3,5,7
		TETT	KONGENSG 4-9,11-19,21-23,25
		TETT	KRONPRINSENSGT I 1-13,15,17,19,21,23
		TETT	PARKV 8,10,12,14-29,31-32,34,36,38,40,42,44,46,48,50
		TETT	PASVIKVEIEN 4,6-38,40-42,44,46,48,50,52,54,56,58,60,62
		TETT	PRESTEV 10,16,18,22,24,26,28,32
		TETT	SOLHEIMSVEIEN 3,7,9,11,13,15
		TETT	STORG 15,17,19-32,34,36,38,40,42,44,46,48
		TETT	TRIANGELVEIEN I 1,3,5,7,39
0305	JOMFRULIA	TETT	MARKUS TRANESVEI 0
		TETT	KIRKEGÅRDSVEIEN 2,4,6,8,10,12,14,16,18,20,22,24,26,28
		TETT	KR NYGAARDSG 1-4,6-19,21,23,25,27,33,35,37
		TETT	M THRANESV 1-11,13
		TETT	PASVIKV 43,45,47,49,51,53,55,57,59,63

TABELL 1. OMFANGET AV GRUNNKRETSENE, FORDELT PÅ TETT OG SPREDT BEBYGGELSE.

GRUNN- KRETSNR	NAVNET PÅ GRUNNKRETSEN	TYPE BEBYGGELSE	OMFANGET AV GRUNNKRETSENE
0306	PRESTEFJELLET	TETT	BERGSTIEN 2,4,6,8,13,15,17,19,21,23-25,27-30,32-40,42,44,46
		TETT	ELLISIF WESSELSV 1
		TETT	FJELLV 4-49,51,53,55,57,59
0307	LANGØRA	TETT	LANGØRHØYDEN 4
		TETT	LANGØRVEIEN I 1,3-16,18,20,22,24,26,28,30,32,34,36,38
		TETT	SOLDATSV 1-24,26,28,30,32
		TETT	SOLDATV 1-6,12-14
		SPREDT	LANGØRHØGDA 3,5,8,10
0308	STORHAUGEN/LILLEHAUGEN	TETT	AXEL BORGESV 2,6,8
		TETT	EGEBERGS GT 1,3,5,7
		TETT	GJERT LIENSG 1-5,7,9,11
		TETT	HAGANESV 8,10,12,14,16,20,22,24,26,28
		TETT	L MAIRESV 1-15,17,19,21
		TETT	PRESTEV 27,29,31,33,35,37,39,41,43,45,47,49,51,53,55,57
		TETT	PRESTØYV 2,4,8,10,12,14,16,18,20,22,24,26,28,30,32
		TETT	
0309	HAGANES	TETT	AMTM GRAFFSG 1-14,16-19
		TETT	CHR ANKERSGT I 1-19,21,23
		TETT	EGEBERGS GT 2,4
		TETT	FR NANSENSGT I 1-9,11-14,16,18
		TETT	HAGANESV 1-7
		TETT	HENRIK LUNDSG 1-10,12,14,16
		TETT	PRESTEVEIEN 5,7,9,11,13,15,17,19,21,23
		TETT	RICH WITHSGT I 1-11,13-16
		TETT	RIISER LARSENSG 2,4,6,8,10,12,14,18,20
		TETT	SJØGT 2-5,7,9,11,13,15,17,19
		TETT	
0310	SAGA	TETT	ARBEIDERG 1,6,12,14,16
		TETT	HAGANESV 9
		TETT	HANS VAGGERSV 1,3
		TETT	JOHAN KNUDTQENSG 15-16,19
		TETT	R ULVANGS BR PRESTØYV 33
0311	PRESTØYA	TETT	BAKKEVN 1,3-16,18,20,22
		TETT	BJØRKEV 1-23,25,27,29
		TETT	BØKFJORDV 1-4,6-8,10,13,15-16,18,20-25,33,35,37,39
		TETT	EINERV 1-6
		TETT	LYNGVN 2,4,6,8,10
		TETT	SKOGV 1-16
		TETT	STRANDV 9,11,13,15
		TETT	SYKEHUSOMRÅDE 0-2
04 ØSTRE SØR-VARANGER			
0401	ELVENES	SPREDT	GNR. 64 BNR. 20
		SPREDT	GNR. 163 BNR. 1,5,12,16-17,20-22,24,26-28
		SPREDT	GNR. 394 BNR. 1
		SPREDT	GNR. 407 BNR. 1
		SPREDT	GNR. 475 BNR. 1
		SPREDT	GNR. 553 BNR. 1
		SPREDT	GNR. 560 BNR. 1
		SPREDT	GNR. 578 BNR. 1
		SPREDT	GNR. 643 BNR. 1
		SPREDT	GNR. 695 BNR. 1
		SPREDT	GNR. 701 BNR. 1
		SPREDT	GNR. 705 BNR. 1
		SPREDT	GNR. 711 BNR. 1
		SPREDT	GNR. 716 BNR. 1
		SPREDT	GNR. 717 BNR. 1
		SPREDT	GNR. 741 BNR. 1-2
		SPREDT	GNR. 747 BNR. 1-2
		SPREDT	GNR. 755 BNR. 1
		SPREDT	GNR. 786 BNR. 1
		SPREDT	GNR. 806 BNR. 1
		SPREDT	GNR. 896 BNR. 0-1
SPREDT	GNR. 908 BNR. 1		

TABELL 1. OMFANGET AV GRUNNKRETSENE, FORDELT PÅ TETT OG SPREDT BEBYGGELSE.

GRUNN- KRETSNR	NAVNET PÅ GRUNNKRETSEN	TYPE BEBYGGELSE	OMFANGET AV GRUNNKRETSENE		
0401	EL VENES	SPREDT	GNR. 915 BNR. 1-2		
		SPREDT	GNR. 1028 BNR. 1		
		SPREDT	GNR. 1057 BNR. 1		
		SPREDT	GNR. 1081 BNR. 1		
		SPREDT	GNR. 1183 BNR. 1		
		SPREDT	GNR. 1529 BNR. 1		
		SPREDT	GNR. 1546 BNR. 1		
		SPREDT	GNR. 1592 BNR. 1		
		SPREDT	GNR. 1626 BNR. 1		
		SPREDT	GNR. 1669 BNR. 1		
		SPREDT	GNR. 1685 BNR. 1		
		SPREDT	GNR. 9999 BNR. 1072,2875,2982,3036,3062,3165, 4112		
		0402	JAKOBSNES	TETT	GNR. 28 BNR. 1-4
				TETT	GNR. 456 BNR. 2,7-8
TETT	GNR. 510 BNR. 1				
TETT	GNR. 622 BNR. 1-7				
TETT	GNR. 673 BNR. 1				
TETT	GNR. 839 BNR. 1-2,6,13,51,81,100-103,105, 107-110,115,117-124,126				
TETT	GNR. 1011 BNR. 1				
TETT	GNR. 1119 BNR. 1				
TETT	GNR. 1131 BNR. 1				
TETT	GNR. 1132 BNR. 1				
TETT	GNR. 1133 BNR. 1				
TETT	GNR. 1134 BNR. 1				
TETT	GNR. 1355 BNR. 1				
TETT	GNR. 1467 BNR. 1-5,7-9				
TETT	GNR. 1614 BNR. 1				
TETT	GNR. 1689 BNR. 1				
TETT	GNR. 9999 BNR. 2873,2935-2939,2948,2957,3280, 3295,3468				
SPREDT	GNR. 27 BNR. 1				
SPREDT	GNR. 153 BNR. 1				
SPREDT	GNR. 158 BNR. 1				
SPREDT	GNR. 512 BNR. 1-2				
SPREDT	GNR. 525 BNR. 1				
SPREDT	GNR. 636 BNR. 1				
SPREDT	GNR. 702 BNR. 1				
SPREDT	GNR. 710 BNR. 1				
SPREDT	GNR. 725 BNR. 1				
SPREDT	GNR. 727 BNR. 1				
SPREDT	GNR. 797 BNR. 1				
SPREDT	GNR. 825 BNR. 1				
SPREDT	GNR. 850 BNR. 1				
SPREDT	GNR. 882 BNR. 1				
SPREDT	GNR. 886 BNR. 1				
SPREDT	GNR. 993 BNR. 1				
SPREDT	GNR. 1051 BNR. 1				
SPREDT	GNR. 1055 BNR. 1				
SPREDT	GNR. 1155 BNR. 1				
SPREDT	GNR. 1212 BNR. 1				
SPREDT	GNR. 1255 BNR. 1				
SPREDT	GNR. 1335 BNR. 1				
SPREDT	GNR. 1591 BNR. 1				
SPREDT	GNR. 9999 BNR. 3664				
0403	ROPELV	SPREDT	GNR. 65 BNR. 1		
		SPREDT	GNR. 143 BNR. 1		
		SPREDT	GNR. 421 BNR. 1		
		SPREDT	GNR. 520 BNR. 1		
		SPREDT	GNR. 521 BNR. 1		
		SPREDT	GNR. 522 BNR. 1		
		SPREDT	GNR. 595 BNR. 1		
		SPREDT	GNR. 650 BNR. 1		
		SPREDT	GNR. 779 BNR. 1		
		SPREDT	GNR. 1303 BNR. 1		
		SPREDT	GNR. 1304 BNR. 1		
		SPREDT	GNR. 1399 BNR. 1		
		SPREDT	GNR. 1568 BNR. 1		
		SPREDT	GNR. 1683 BNR. 1		



KOMMUNE 2030 SØR-VARANGER

TABELL 1. OMFANGET AV GRUNNKRETSENE, FORDELT PÅ TETT OG SPREDT BEBYGGELSE.

GRUNN- KRETSNR	NAVNET PÅ GRUNNKRETSEN	TYPE BEBYGGELSE	OMFANGET AV GRUNNKRETSENE
0404	JARFJORD	SPREDT	GNR. 40 BNR. 1
		SPREDT	GNR. 42 BNR. 1
		SPREDT	GNR. 43 BNR. 1
		SPREDT	GNR. 45 BNR. 1
		SPREDT	GNR. 53 BNR. 1-2
		SPREDT	GNR. 59 BNR. 1
		SPREDT	GNR. 60 BNR. 1
		SPREDT	GNR. 62 BNR. 1
		SPREDT	GNR. 63 BNR. 1
		SPREDT	GNR. 91 BNR. 1
		SPREDT	GNR. 311 BNR. 1
		SPREDT	GNR. 332 BNR. 1
		SPREDT	GNR. 358 BNR. 1
		SPREDT	GNR. 379 BNR. 1
		SPREDT	GNR. 381 BNR. 1
		SPREDT	GNR. 387 BNR. 1
		SPREDT	GNR. 403 BNR. 1
		SPREDT	GNR. 449 BNR. 1
		SPREDT	GNR. 469 BNR. 1
		SPREDT	GNR. 498 BNR. 1
		SPREDT	GNR. 508 BNR. 1
		SPREDT	GNR. 514 BNR. 1
		SPREDT	GNR. 527 BNR. 1
		SPREDT	GNR. 532 BNR. 1
		SPREDT	GNR. 534 BNR. 1-2
		SPREDT	GNR. 544 BNR. 1
		SPREDT	GNR. 548 BNR. 1
		SPREDT	GNR. 562 BNR. 1
		SPREDT	GNR. 570 BNR. 1
		SPREDT	GNR. 576 BNR. 1
		SPREDT	GNR. 618 BNR. 1
		SPREDT	GNR. 686 BNR. 1
		SPREDT	GNR. 724 BNR. 1
		SPREDT	GNR. 726 BNR. 1
		SPREDT	GNR. 737 BNR. 1-2
		SPREDT	GNR. 785 BNR. 1
		SPREDT	GNR. 845 BNR. 1
		SPREDT	GNR. 864 BNR. 1
		SPREDT	GNR. 868 BNR. 1-2
		SPREDT	GNR. 895 BNR. 1
		SPREDT	GNR. 927 BNR. 1
		SPREDT	GNR. 948 BNR. 1
		SPREDT	GNR. 954 BNR. 1
		SPREDT	GNR. 958 BNR. 1
		SPREDT	GNR. 963 BNR. 1
		SPREDT	GNR. 984 BNR. 1
		SPREDT	GNR. 1066 BNR. 1
SPREDT	GNR. 1117 BNR. 1		
SPREDT	GNR. 1127 BNR. 1		
SPREDT	GNR. 1157 BNR. 1		
SPREDT	GNR. 1195 BNR. 1		
SPREDT	GNR. 1260 BNR. 1		
SPREDT	GNR. 1269 BNR. 1		
SPREDT	GNR. 1275 BNR. 1		
SPREDT	GNR. 1357 BNR. 1		
SPREDT	GNR. 1371 BNR. 1		
SPREDT	GNR. 1479 BNR. 1		
SPREDT	GNR. 1508 BNR. 1		
SPREDT	GNR. 1533 BNR. 1		
SPREDT	GNR. 1602 BNR. 1		
SPREDT	GNR. 1616 BNR. 1		
SPREDT	GNR. 1672 BNR. 1		
SPREDT	GNR. 1891 BNR. 1		
SPREDT	GNR. 9999 BNR. 2325,3401,3684		
0405	GRENSE JAKOBSELV	SPREDT	GNR. 68 BNR. 1
		SPREDT	GNR. 155 BNR. 1
		SPREDT	GNR. 160 BNR. 1
		SPREDT	GNR. 178 BNR. 1
		SPREDT	GNR. 371 BNR. 1
		SPREDT	GNR. 414 BNR. 1
		SPREDT	GNR. 416 BNR. 1
		SPREDT	GNR. 472 BNR. 1
		SPREDT	GNR. 488 BNR. 1
		SPREDT	GNR. 494 BNR. 1

## KOMMUNE 2030 SØR-VARANGER

TABELL 1. OMFANGET AV GRUNNKRETSENE, FORDELT PÅ TETT OG SPREDT BEBYGGELSE.

GRUNN- KRETSNR	NAVNET PÅ GRUNNKRETSEN	TYPE BEBYGGELSE	OMFANGET AV GRUNNKRETSENE
0405	GRENSE JAKOBSELV	SPREDT	GNR. 561 BNR. 1
		SPREDT	GNR. 591 BNR. 1
		SPREDT	GNR. 744 BNR. 1
		SPREDT	GNR. 969 BNR. 1
		SPREDT	GNR. 1203 BNR. 1
05 PASVIK			
0501	NEDRE PASVIK	SPREDT	GNR. 81 BNR. 1
		SPREDT	GNR. 389 BNR. 1
		SPREDT	GNR. 428 BNR. 1
		SPREDT	GNR. 430 BNR. 1
		SPREDT	GNR. 431 BNR. 1
		SPREDT	GNR. 439 BNR. 1
		SPREDT	GNR. 440 BNR. 1
		SPREDT	GNR. 441 BNR. 1
		SPREDT	GNR. 444 BNR. 1
		SPREDT	GNR. 446 BNR. 1
		SPREDT	GNR. 452 BNR. 1
		SPREDT	GNR. 533 BNR. 1
		SPREDT	GNR. 582 BNR. 1
		SPREDT	GNR. 606 BNR. 1
		SPREDT	GNR. 633 BNR. 1
		SPREDT	GNR. 647 BNR. 1
		SPREDT	GNR. 668 BNR. 1-2
		SPREDT	GNR. 688 BNR. 1-2
		SPREDT	GNR. 768 BNR. 1
		SPREDT	GNR. 823 BNR. 1
		SPREDT	GNR. 834 BNR. 1
		SPREDT	GNR. 930 BNR. 1
		SPREDT	GNR. 1130 BNR. 1
		SPREDT	GNR. 1175 BNR. 1
		SPREDT	GNR. 1281 BNR. 1
		SPREDT	GNR. 1391 BNR. 1
		SPREDT	GNR. 1495 BNR. 1
		SPREDT	GNR. 1504 BNR. 1
		SPREDT	GNR. 9999 BNR. 1204,3080,3339
		0502	LANGFJORDDALEN
SPREDT	GNR. 146 BNR. 1		
SPREDT	GNR. 211 BNR. 1-2		
SPREDT	GNR. 229 BNR. 1		
SPREDT	GNR. 257 BNR. 1		
SPREDT	GNR. 266 BNR. 1		
SPREDT	GNR. 292 BNR. 1		
SPREDT	GNR. 296 BNR. 1-2		
SPREDT	GNR. 463 BNR. 1		
SPREDT	GNR. 530 BNR. 1-2		
SPREDT	GNR. 628 BNR. 1		
SPREDT	GNR. 639 BNR. 1-2		
SPREDT	GNR. 679 BNR. 1		
SPREDT	GNR. 733 BNR. 1		
SPREDT	GNR. 761 BNR. 1		
SPREDT	GNR. 890 BNR. 1		
SPREDT	GNR. 950 BNR. 1		
SPREDT	GNR. 1007 BNR. 1		
SPREDT	GNR. 1209 BNR. 1		
SPREDT	GNR. 1280 BNR. 1		
SPREDT	GNR. 1283 BNR. 1		
SPREDT	GNR. 1295 BNR. 1		
SPREDT	GNR. 1305 BNR. 1		
SPREDT	GNR. 1324 BNR. 1		
SPREDT	GNR. 1425 BNR. 1		
SPREDT	GNR. 1454 BNR. 1		
SPREDT	GNR. 1567 BNR. 1		
SPREDT	GNR. 1658 BNR. 1		
SPREDT	GNR. 1678 BNR. 1		
SPREDT	GNR. 9999 BNR. 368,640,1080-1081,1130,1211, 1247,1300,2865,3576,3650,4074		

TABELL 1. OMFANGET AV GRUNNKRETSENE, FORDELT PÅ TETT OG SPREDT BEBYGGELSE.

GRUNN- KRETSNR	NAVNET PÅ GRUNNKRETSEN	TYPE BEBYGGELSE	OMFANGET AV GRUNNKRETSENE
0503	SVANVIK	SPREDT	GNR. 169 BNR. 1
		SPREDT	GNR. 243 BNR. 1
		SPREDT	GNR. 255 BNR. 415
		SPREDT	GNR. 258 BNR. 1
		SPREDT	GNR. 307 BNR. 1
		SPREDT	GNR. 432 BNR. 1
		SPREDT	GNR. 433 BNR. 1
		SPREDT	GNR. 436 BNR. 3-4, 6, 20, 24, 35
		SPREDT	GNR. 442 BNR. 1
		SPREDT	GNR. 443 BNR. 1
		SPREDT	GNR. 771 BNR. 1
		SPREDT	GNR. 781 BNR. 1
		SPREDT	GNR. 790 BNR. 1
		SPREDT	GNR. 793 BNR. 1
		SPREDT	GNR. 877 BNR. 1
		SPREDT	GNR. 878 BNR. 1
		SPREDT	GNR. 910 BNR. 1-4, 11, 14
		SPREDT	GNR. 937 BNR. 1-2
		SPREDT	GNR. 1025 BNR. 1
		SPREDT	GNR. 1059 BNR. 1
		SPREDT	GNR. 1140 BNR. 1
		SPREDT	GNR. 1440 BNR. 1
		SPREDT	GNR. 1441 BNR. 1
		SPREDT	GNR. 1470 BNR. 1
		SPREDT	GNR. 1681 BNR. 1
		SPREDT	GNR. 9999 BNR. 4029-4030, 4124
0504	MELKEFOSS/SKROTNES	SPREDT	GNR. 171 BNR. 1
		SPREDT	GNR. 264 BNR. 1
		SPREDT	GNR. 280 BNR. 1-2
		SPREDT	GNR. 295 BNR. 1-2
		SPREDT	GNR. 306 BNR. 1
		SPREDT	GNR. 487 BNR. 1
		SPREDT	GNR. 545 BNR. 1
		SPREDT	GNR. 547 BNR. 1
		SPREDT	GNR. 776 BNR. 1
		SPREDT	GNR. 788 BNR. 1
		SPREDT	GNR. 792 BNR. 1
		SPREDT	GNR. 794 BNR. 1
		SPREDT	GNR. 799 BNR. 1
		SPREDT	GNR. 811 BNR. 1
		SPREDT	GNR. 813 BNR. 1
		SPREDT	GNR. 861 BNR. 1-2
		SPREDT	GNR. 904 BNR. 1
		SPREDT	GNR. 920 BNR. 1
		SPREDT	GNR. 944 BNR. 1
		SPREDT	GNR. 945 BNR. 1
		SPREDT	GNR. 970 BNR. 1
		SPREDT	GNR. 980 BNR. 1
		SPREDT	GNR. 990 BNR. 1
		SPREDT	GNR. 1002 BNR. 1
		SPREDT	GNR. 1004 BNR. 1
		SPREDT	GNR. 1033 BNR. 1
		SPREDT	GNR. 1034 BNR. 1
		SPREDT	GNR. 1127 BNR. 1
		SPREDT	GNR. 1139 BNR. 1
		SPREDT	GNR. 1141 BNR. 1
		SPREDT	GNR. 1147 BNR. 1
		SPREDT	GNR. 1181 BNR. 1-2
		SPREDT	GNR. 1223 BNR. 1-2
		SPREDT	GNR. 1232 BNR. 1
		SPREDT	GNR. 1312 BNR. 1
		SPREDT	GNR. 1334 BNR. 1
		SPREDT	GNR. 1336 BNR. 1
		SPREDT	GNR. 1347 BNR. 1
		SPREDT	GNR. 1356 BNR. 1
		SPREDT	GNR. 1451 BNR. 1
SPREDT	GNR. 1476 BNR. 1		
SPREDT	GNR. 1511 BNR. 1		
SPREDT	GNR. 9999 BNR. 3294, 3483, 3515, 3518, 3521, 3614, 3617, 3723, 3811, 3969, 4317		

TABELL 1. OMFANGET AV GRUNNKRETSENE, FORDELT PÅ TETT OG SPREDT BEBYGGELSE.

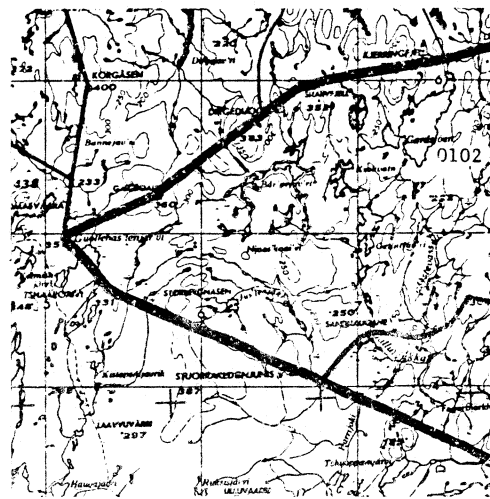
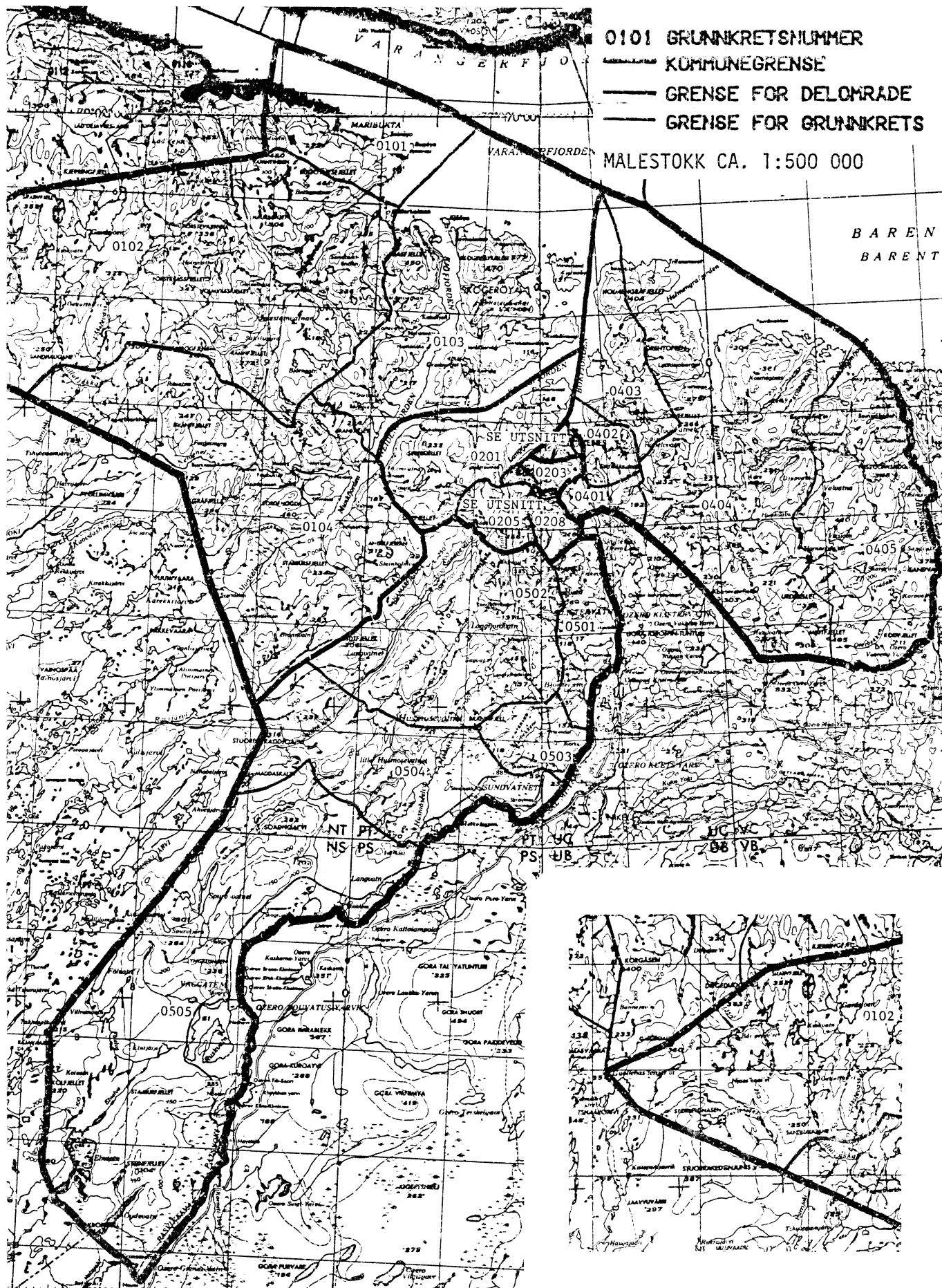
GRUNN- KRETSNR	NAVNET PÅ GRUNNKRETSEN	TYPE BEBYGGELSE	OMFANGET AV GRUNNKRETSENE
0505	ØVRE PASVIK	SPREDT	GNR. 470 BNR. 1
		SPREDT	GNR. 559 BNR. 1
		SPREDT	GNR. 651 BNR. 1-2
		SPREDT	GNR. 770 BNR. 1
		SPREDT	GNR. 816 BNR. 1
		SPREDT	GNR. 817 BNR. 1
		SPREDT	GNR. 820 BNR. 1
		SPREDT	GNR. 870 BNR. 1
		SPREDT	GNR. 894 BNR. 1
		SPREDT	GNR. 901 BNR. 1
		SPREDT	GNR. 916 BNR. 1
		SPREDT	GNR. 926 BNR. 1
		SPREDT	GNR. 941 BNR. 1
		SPREDT	GNR. 997 BNR. 1
		SPREDT	GNR. 1000 BNR. 1
		SPREDT	GNR. 1009 BNR. 1
		SPREDT	GNR. 1036 BNR. 1
		SPREDT	GNR. 1116 BNR. 1
		SPREDT	GNR. 1168 BNR. 1
		SPREDT	GNR. 1192 BNR. 1,3
		SPREDT	GNR. 1228 BNR. 1
		SPREDT	GNR. 1239 BNR. 1
		SPREDT	GNR. 1243 BNR. 1
		SPREDT	GNR. 1246 BNR. 1
		SPREDT	GNR. 1289 BNR. 1
		SPREDT	GNR. 1317 BNR. 1
		SPREDT	GNR. 1318 BNR. 1
		SPREDT	GNR. 1396 BNR. 1
		SPREDT	GNR. 1429 BNR. 1
		SPREDT	GNR. 1430 BNR. 1
		SPREDT	GNR. 1434 BNR. 1
		SPREDT	GNR. 1435 BNR. 1
		SPREDT	GNR. 1460 BNR. 1
		SPREDT	GNR. 1505 BNR. 1
		SPREDT	GNR. 1611 BNR. 1
		SPREDT	GNR. 1623 BNR. 1
		SPREDT	GNR. 9999 BNR. 3289,3291,3293,3306,3323,3444- 3445,3513,3519,3549,3553,3555,3581,3670,3672, 3721,3748,3762-3764,3772,3809,3812,3851,3939, 3949,4101,4123,4127,4335

# 2030 SØR-VARANGER

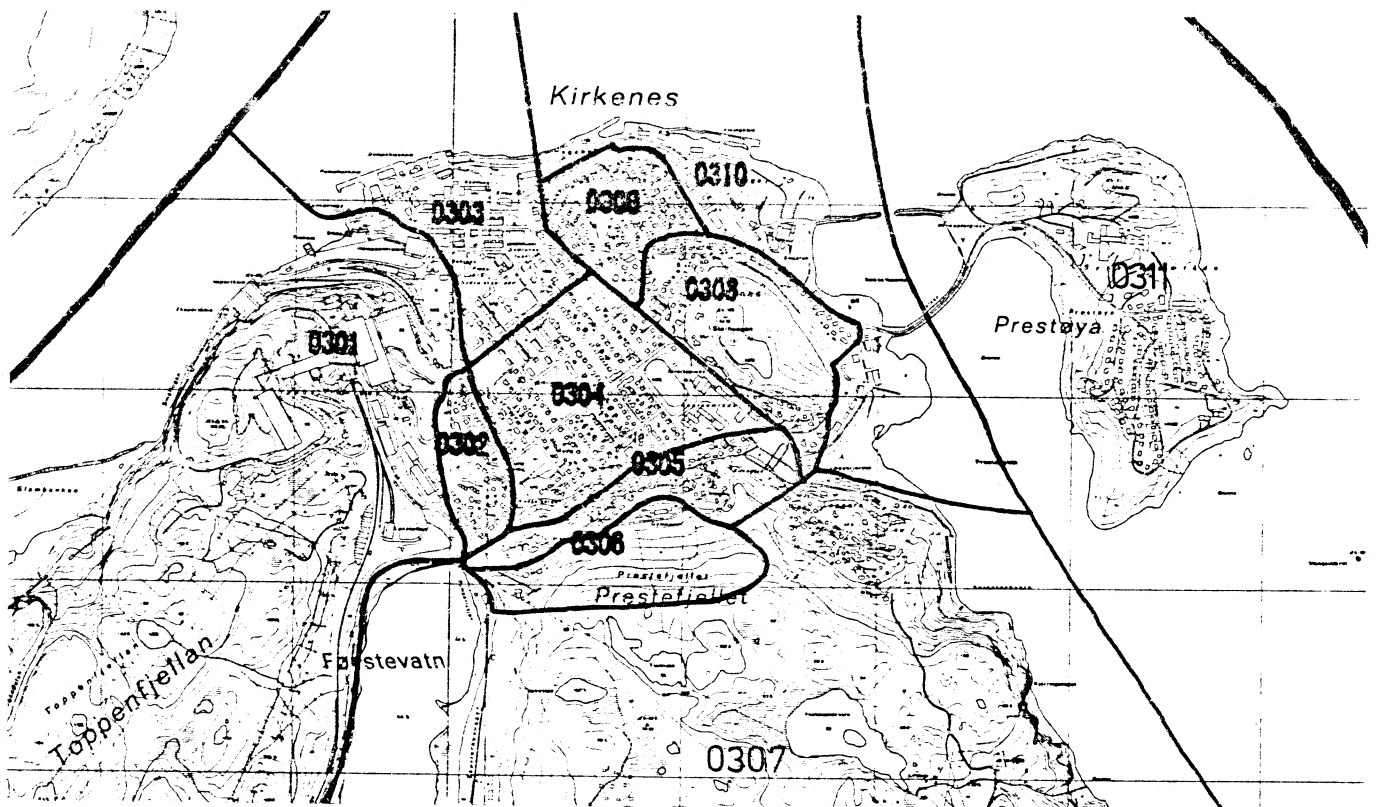
- 0101 GRUNNKRETSNUMMER
- KUNNUNEGRENSE
- GRENSE FOR DELOMRÅDE
- GRENSE FOR GRUNNKRETS

MALESTOKK CA. 1:500 000

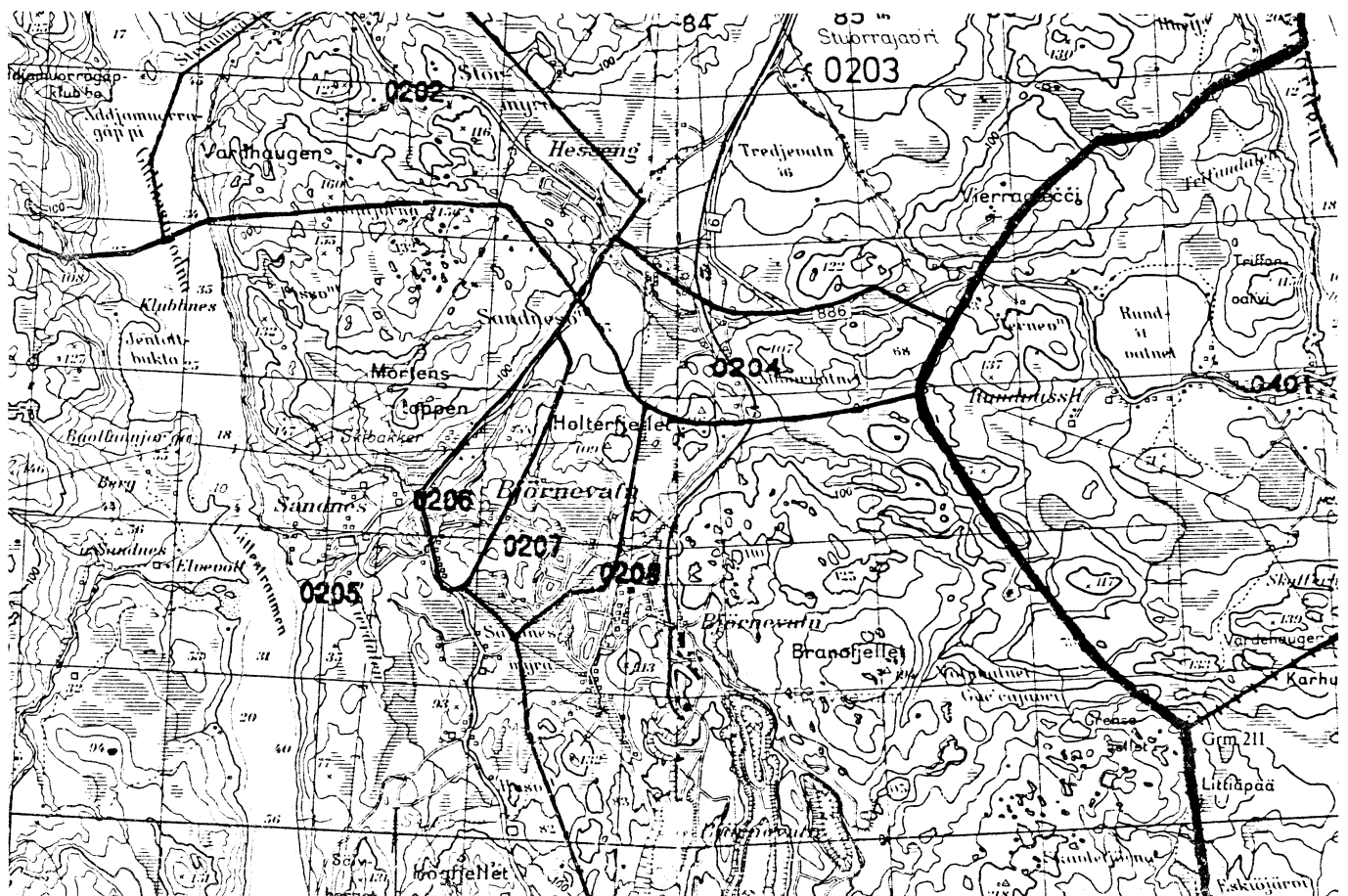
BAREN  
BARENT



# UTSNITT AV KRETSKART

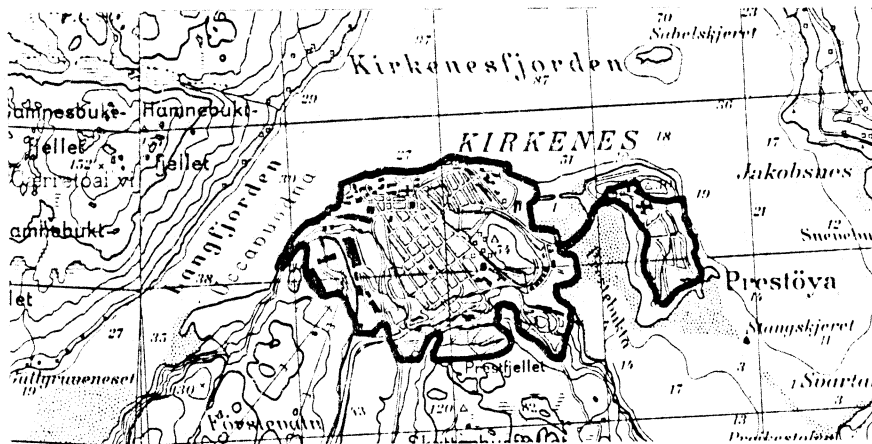


MALESTOKK CA. 1:20 000

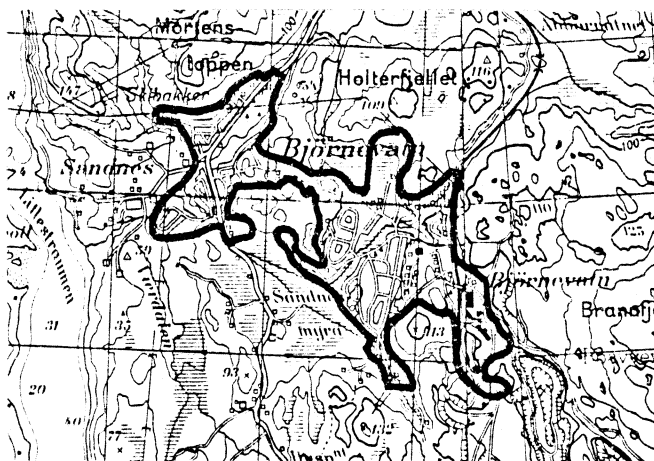


MALESTOKK CA. 1:50 000

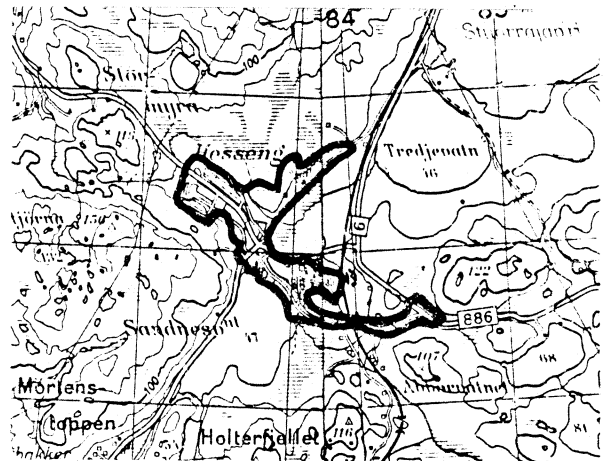
## AVGRENSING AV KIRKENES TETTSTED



## AVGRENSING AV BJØRNEVATN TETTSTED



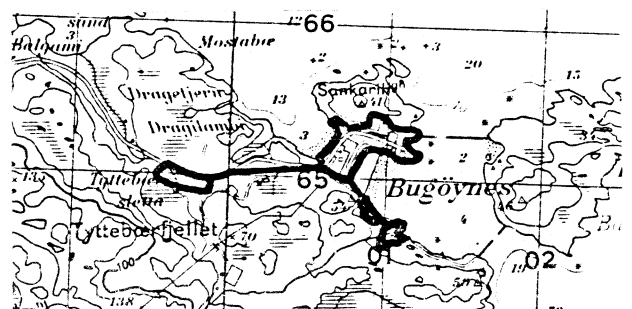
## AVGRENSING AV HESSENG TETTSTED



## AVGRENSING AV JAKOBESNES TETTSTED



## AVGRENSING AV BUGØYNES TETTSTED



Med samtykke fra Norges Geografiske Oppmåling er NGO's kartmateriale brukt som kartgrunnlag

MALESTOKK CA. 1:50 000

## KOMMUNE 2030 SØR-VARANGER

TABELL 2. SAMMENLIGNBARHETEN MELLOM GRUNNKRETSENE 1980  
OG FOLKETELLINGSKRETSENE 1970

GRUNNKRETS 1980	KOMM 1970	—FOLKETELLINGSKRETS 1970—	
		HEL KRETS	DEL AV KRETS
0101 BUGØYNES	2030	1	
0102 BUGØYFJORD	2030	2	
0103 SPURVNES/SKOGERØYA	2030		4
0104 NEIDEN	2030	3	
0201 HØYBUKTMOEN	2030		4
0202 NATO	2030		11,18
0203 BJØRKHEIM	2030		11,18
0204 A.V.L.	2030		11,18
0205 SANDNES VEST	2030		12-13
0206 SANDNES ØST	2030		12-13
0207 BJØRNEVATN VEST	2030		12-13
0208 BJØRNEVATN ØST	2030		12-13
0301 VERKSOMRÅDET	2030		10
0302 SOLHEIMSLIA	2030		10
0303 SENTRUM	2030		10
0304 MYRA/LIA	2030		10
0305 JOMFRULIA	2030		10
0306 PRESTEFJELLET	2030		10
0307 LANGØRA	2030		10
0308 STORHAUGEN/LILLEHAUGEN	2030		10,18
0309 HAGANES	2030		10
0310 SAGA	2030		10
0311 PRESTØYA	2030		10,18
0401 ELVENES	2030	9	
0402 JAKØBSNES	2030	6	
0403 ROPELV	2030	5	
0404 JARFJORD	2030	7	
0405 GRENSE JAKØBSELV	2030	8	
0501 NEDRE PASVIK	2030	15	
0502 SVANVIK	2030	14	
0503	2030		16
0504 MELKEFOSS/SKROTNES	2030		16
0505 ØVRE PASVIK	2030	17	

## KOMMUNE 2030 SØR-VARANGER

TABELL 3. SAMMENLIGNBARHETEN MELLOM DELOMRÅDENE 1980  
OG FOLKETELLINGSKRETSENE 1970 OG 1960

DELOMRÅDE 1980	KOMM 1970	—KRETSENER-1970—		KOMM 1960	—KRETSENER-1960—	
		HELE	DELER AV		HELE	DELER AV
01 VESTRE SØRVARANGER	2030	1-3	4	2030	1-3	4
02 HØYBUKTMOEN/BJØRNEV	2030		18	2030		18
	2030	11-13	4	2030	11-13	4
03 KIRKENES	2030		18	2030		18
	2030	10		2030	10	
04 ØSTRE SØR-VARANGER	2030	5-9		2030	5-9	
05 PASVIK	2030	14-17		2030	14-17	



## KOMMUNE 2030 SØR-VARANGER

Tabell 4. Oversikt over kirkesogn/kapelldistrikt (menighet)

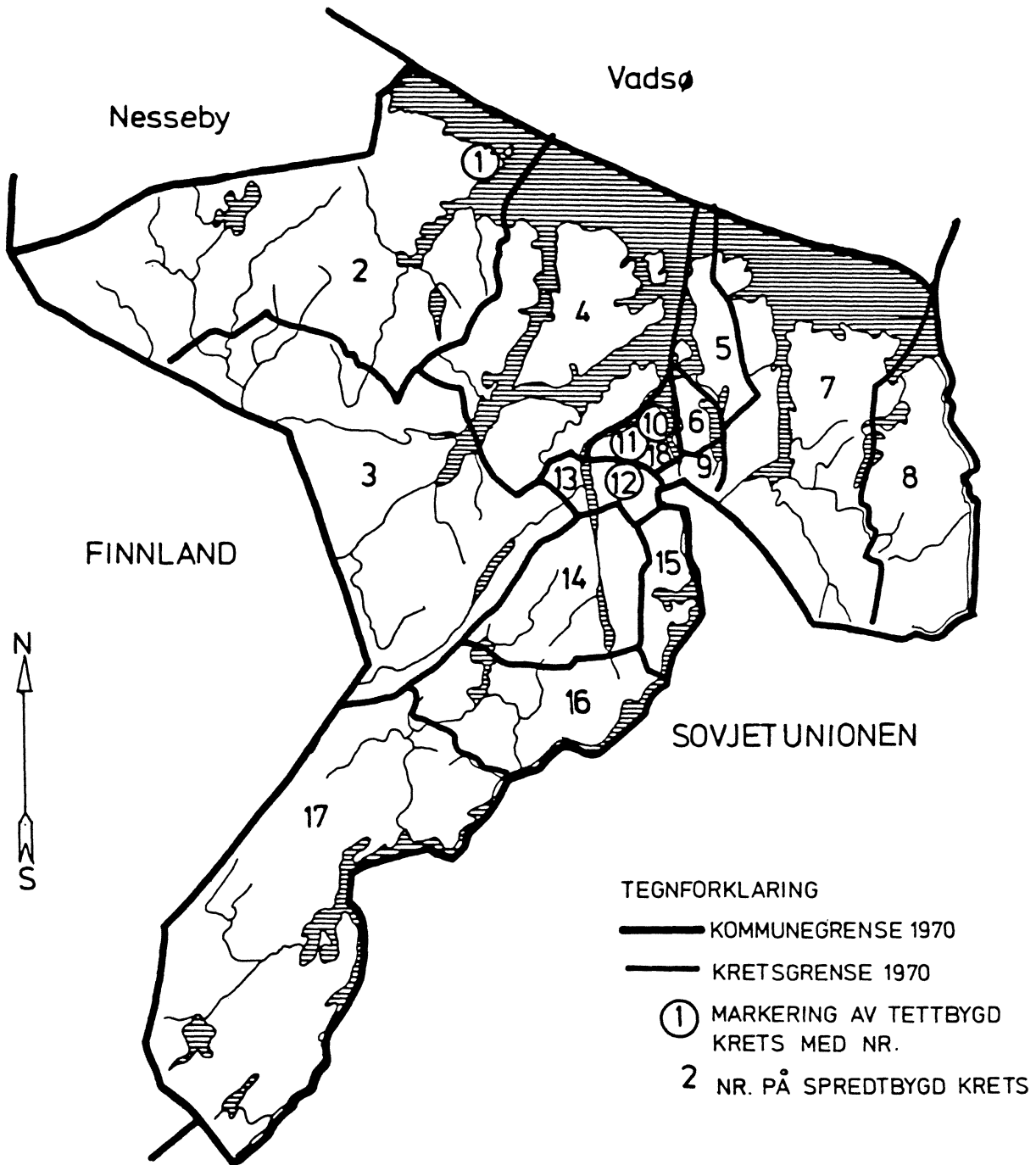
Menighet		Grunnkretsnummer	
Nnummer	Navn	Hel	Del av
01	Sør-Varanger	0101-0104, 0201-0208, 0301-0311, 0401-0405, 0501-0505	

## KOMMUNE 2030 SØR-VARANGER

TABELL 5. OVERSIKT OVER TETTSTEDENE

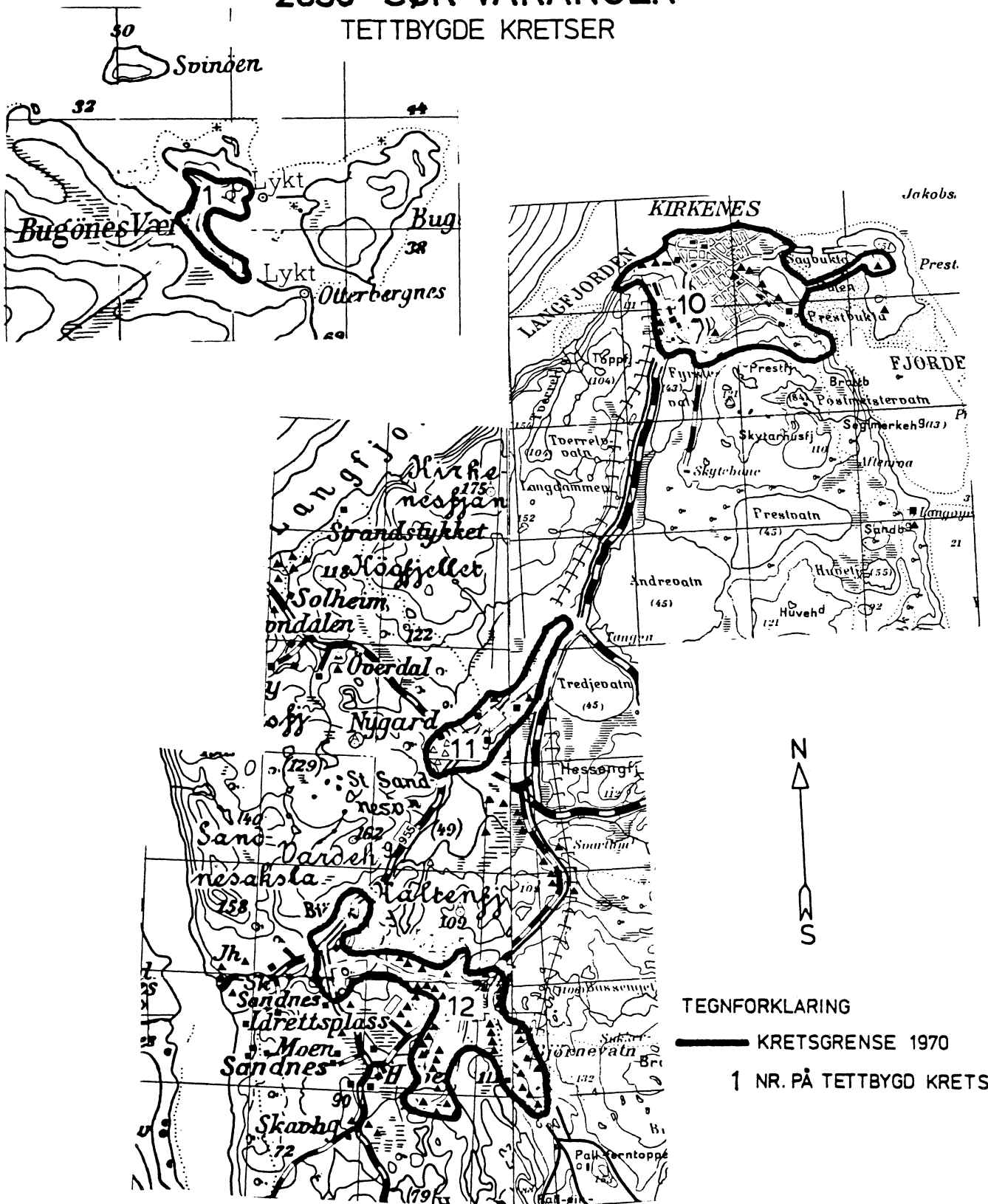
TETTSTED NR. NAVN	KOMM NR.	OMFATTER TETTBEBYGGELSE I GRUNNKRETSENE
8681 BUGØYNES	2030	0101
8682 HESSENG	2030	0202-0204
8683 BJØRNEVATN	2030	0205-0208
8684 KIRKENES	2030	0301-0311
8685 JAKOBSNES	2030	0402

## 2030 SØR-VARANGER



# 2030 SØR-VARANGER

## TETTBYGDE KRETSER



MÅLESTOKK 1: 50 000



Med samtykke fra Norges Geografiske Oppmåling er N G O's kartmateriale brukt som kartgrunnlag.

