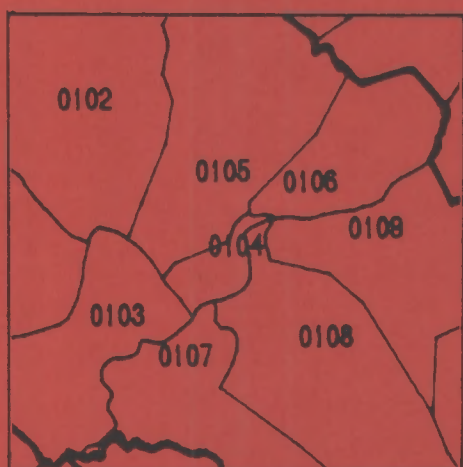


GRUNNKRETSER OG TETTSTEDER



DOKUMENTASJON 1980

0401 **HAMAR**

FORORD

Med bakgrunn i det økende behovet for statistikk for mindre områder innen kommunene og på tvers av kommunegrensene, startet Statistisk Sentralbyrå i 1976 arbeidet med en generell, stabil kretsinnstilling. Kretsene blir kalt grunnkretser for å unngå forvekslinger med tidligere folketellingskretser og eksisterende skole- og valgkretser som dekker mer spesielle behov.

Et vesentlig siktepunkt var å kunne gi detaljert geografisk statistikk fra landbrukstellingen i 1979 og folke- og boligstillingen i 1980, men hensikten var også å få en geografisk enhet mer egnet for løpende statistikk.

Utgangspunktet for inndelingen har vært folketellingskretsene i 1970, men disse måtte mange steder nøye revideres i samråd med kommunene for å bli bedre egnet som en generell, geografisk basisenhet.

Formålet med dette heftet er å dokumentere kretsinnstillingen og lette arbeidet med analyser og praktisk bruk av kretsdata. Data for grunnkretser blir bl.a. tilgjengelige i egne kommunehefter fra Folke- og boligstillingen 1980. I de enkelte kommuner og i Statistisk Sentralbyrå finnes det også foreløpige befolkningstall pr. 1/7-79 og 1/11-80 for grunnkretser.

Prinsippene for kretsinnstillingen ble utformet gjennom drøftinger med brukere og gjennom et prøveprosjekt, og er beskrevet i et eget notat "Veiledning ved inndeling av kommunene i grunnkretser". Statistisk Sentralbyrå. 1977. Det blir også tatt sikte på å drøfte erfaringer fra arbeidet og utviklingsperspektiver nærmere i et særskilt hefte.

Utviklingen av GAB-systemet (Grunneiendom-, Addresse- og Byggningsregister) vil gi et regelmessig vedlikehold av bl.a. et adresseregister med koder for grunnkrets. Dette vil i framtida gi muligheter for bl.a. befolkningsstatistikk for grunnkretser, og lette oversikten i kommunene. Grunnkretsinnstillingen skal heretter holdes mest mulig fast. Det vil imidlertid kunne forekomme feilregistreringer. Henvendelser om slike feilregistreringer og spørsmål om eventuelle endringer i grunnkretsinnstillingen skal rettes til Fylkeskartkontoret i det aktuelle fylket, som vil ta saken opp med Byrådet. Spørsmål om grunnkretsinnstillingen generelt og arbeidet med den kan også rettes til Statistisk Sentralbyrå, Kongsvinger.

Arbeidet med kretsinnstillingen, som har hatt økonomisk støtte fra Miljøverndepartementet, har vært ledet av førstekonsulent Jan Byfuglien og konsulent Ole Ragnar Langen.

Statistisk Sentralbyrå, Oslo, juni 1981

Odd Aukrust

Eivind Hoffmann

INNHold

	Side
Generelt om grunnkretsinnndelingen, avgrensingen av tettsteder og registrering av kirkesogn/kapelldistrikt	3
Spesielle merknader til gjennomføringen i Hamar kommune	8
Omfanget av grunnkretsene, fordelt på tett og spredt bebyggelse	9
Kart over inndelingen i grunnkretser	16
Sammenliknbarheten mellom grunnkretsene 1980 og folketellingskretsene 1970	18
Sammenliknbarheten mellom delområdene 1980 og folketellingskretsene 1970 og 1960	19
Oversikt over kirkesogn/kapelldistrikt (menighet)	19
Oversikt over tettstedene	19
Kart over avgrensing av tettstedene	20
V e d l e g g	
1. Kartskisse over kretsinnndelingen i 1970	21

GENERELT OM GRUNNKRETSINNDELINGEN, AVGRENŚINGEN AV TETTSTEDER OG REGISTRERING AV KIRKESOGN/KAPELLDISTRIKT

Formålet med og nytten av grunnkretsinnndelingen

Formålet med å dele kommunen inn i grunnkretser er å lage små stabile geografiske enheter som kan gi et fleksibelt statistisk grunnlag for kommunal og regional analyse, forvaltning og planlegging. Foruten å nytte disse slik de er, kan grunnkretsene grupperes til enheter som varierer fra formål til formål. Som minste byggekloss kan grunnkretsen settes sammen til geografiske enheter som er formålstjenlige f.eks. i planleggingen av eldreomsorgen eller til å studere utviklingen av elevgrunnet i grunnskolen på ulike alderstrinn. Aktuelle grupperingsenheter som kan gå på tvers av kommunegrensene er f.eks. vassdragsregioner og arbeidsmarkedsregioner.

I første omgang kommer Statistisk Sentralbyrå til å nytte inndelingen til å presentere data fra landbrukstillingen i 1979 og folke- og boligstillingen i 1980. Som en kontroll på at det arbeidet som er gjort er riktig har en laget tabeller pr. 1/7-79 og 1/11-80 som gir befolkningstall fordelt på alder, kjønn og type bebyggelse.

Krav til grunnkretsinnndelingen

Ut fra de formål inndelingen i grunnkretser skal tjene, ble det stilt en del krav som vi nedenfor kort skal gjennomgå.

1. Grunnkretsene må utformes slik at grensene er uforanderlige over en rimelig tidsperiode. Dette er et særdeles viktig krav. Stabile kretser er en helt avgjørende forutsetning for å kunne følge endringer på kretsnivå over tid. (se nedenfor).

Nå har dessverre kartgrunnet mange steder vært svært dårlig. Dette gjør at en spesielt i ubebodde områder må regne med at grensene må justeres slik at de faller sammen med eiendomsgrensene. Grunnkretsens omfang er definert ved adressene (gards- og bruksnr. eller gateadresse). En del steder er imidlertid eiendommene så store at en må regne med at grunnkretsgrensa må trekkes på tvers av eiendomsgrensa. Videre må en regne med endringer av grensene i ubebodde områder dersom disse blir bebygd med boliger, industri o.l. og grensene går på tvers av den nye bebyggelsen. De eneste endringer som kan tillates i bebodde områder er deling eller sammenslåinger av hele grunnkretser. Der nytt kartgrunnet viser at grensene i bebodde områder er trukket feil, må grensene på kartet justeres slik at de blir i samsvar med beskrivelsen (gateadresser eller gards- og bruksnr.).

2. Kretsene er i størst mulig grad søkt gjort sammenlignbare med folketellingskretsene i 1970 og tidligere tellinger slik at en kan følge utviklingen bakover i tid. Dette kravet strir imidlertid ofte mot kravet om at inndelingen skal bestå av sammenhengende geografiske områder og være hensiktsmessig til kommunal og regional planlegging. Der den gamle inndelingen fra folketellingen i 1970 ikke kunne nyttes direkte, har en likevel forsøkt å lage større enheter innen kommunen som kan sammenlignes. I noen tilfeller har ikke dette lyktes, enten ved at den gamle inndelingen bestod av ikke geografisk sammenhengende områder, eller fordi dette ville føre til en inndeling som kommunen mente ikke var formålstjenlig.

3. Grunnkretsene skal ikke være for store eller variere for mye i folketall og areal. Dette kravet er viktig for at grunnkretsen kan fungere som byggekloss ved inndeling i regioner av ulike slag. I spredtbygde strøk ble det som utgangspunkt sagt at grunnkretsene ikke burde overstige 300-400 personer og i tettbygde strøk 500-600 personer.

Arealet i kretsene bør heller ikke variere for mye. Spesielt større ubebodde områder som f.eks. Finnmarksvidda og Hardangervidda, er delt inn i ubebodde grunnkretser, der grensene er lagt i vannskillere.

Grensene for grunnkretsene er også forsøkt lagt slik at de i størst mulig grad er ensartede når det gjelder bebyggelsesstruktur, natur- og næringsgrunnlag og slik at de kommunikasjonsmessig hører sammen. Folketellingskretser fra 1970 er f.eks. ofte blitt delt fordi de enkelte deler av kretsen nå ikke lengre hører sammen kommunikasjonsmessig.

Inndelingen i delområder (bydeler/bygdelag)

Størrelsen på kommunene varierer svært mye. Det var derfor behov for å lage en fast inndeling som kunne gi data på et mer overordnet nivå enn grunnkretsen. En slik områdeinndeling vil være bedre egnet for data som blir for detaljert på kretsnivå samtidig som den vil være bedre egnet enn kretser til regionale oversiktsanalyser. Ut fra statistiske formål ble derfor grunnkretsene gruppert til delområder. Delområdene er angitt ved de to første sifrene i det 4-sifrede grunnkretsnummeret, mens de to siste sifrene angir nummeret på grunnkretsen innenfor delområdet.

Delområdene har som hovedregel 1 000-3 000 innbyggere i spredtbygde strøk og 3 000-6 000 i mer tettbygde strøk. Kommuner med under 1 000-2 000 innbyggere er vanligvis ikke delt inn i delområder.

Registrering av tettsted

Ved Folketellingene 1960 og 1970 var kretsinnndelingen knyttet direkte til inndelingen i tettsteder. Dette er uheldig fordi tettsteds grensene endrer seg over tid. Det er imidlertid fortsatt ønskelig å registrere tettbebyggelsen da dette er den eneste måten en kan få et realistisk bilde av utviklingen i urbaniseringen i Norge. Den enkelte adresse er derfor registrert med en egen kode for om adressen ligger innenfor eller utenfor tettsted, uavhengig av grunnkretsinnndelingen. Det er videre bygd opp et eget tettstedsregister som grupperer sammen tettbebyggelsen i de enkelte grunnkretser til tettsteder.

For at en hussamling skal kunne registreres som et tettsted må det bo minst 200 personer der og avstanden mellom husene må normalt ikke overstige 50 meter. Har en derimot fått en kjerne med 200 innbyggere, kan en vise mer skjønn ved avgrensingen. Husklynger som naturlig hører med til tettstedet, tas med selv om avstanden overskrider 50 meter. Avstanden mellom nærmeste hus i kjernen og den lille klynga, bør imidlertid ikke overstige 400 meter. Er avstanden større bør husklynga være stor nok til å danne eget tettsted. Grensene for tettstedene slik de er beskrevet i dette heftet, skal vise grensa for bebyggelsen slik den er 1. november 1980 og ikke inneholde områder som er blitt eller blir bebyggt seinere. Bebyggelse som skal regnes med i tettbebyggelsen er boliger, industri, forretninger, offentlige bygninger, idrettsanlegg o.l. Hytter og ren gardsbebyggelse skal bare regnes med i tettstedet dersom det ligger i eller i tilknytning til tettstedet, dvs. mindre enn 50 meter fra nærmeste hus i "kjernen" eller den lille husklynga som ligger over 50 meter fra "kjernen".

I praksis vil det finnes områder innenfor tettstedene der avstanden mellom husene overstiger 50 meter. Dette kan f.eks. være i industriområder eller idrettsanlegg som ligger i tilknytning til tettstedene. Videre kan det være naturlige hindringer som bergknauser, elver eller dyrkbare områder som en ikke får bygge ut.

Ved avgrensingen av tettstedene har Byrået støtt på en rekke praktiske problemer som har sammenheng med at dette arbeidet er noe som har vært nytt for de kommunale myndigheter. Praksis ved avgrensingene kan derfor variere noe, men dette gir trolig ikke større registreringsfeil enn ved den metode som ble nyttet i 1970. En regner med at feil vil bli korrigert etter hvert som kommunen skal ajourføre grensene.

Hvert tettsted er tildelt et firesifret nummer i tillegg til kommune-nummeret.

Registrering av kirkesogn og kapelldistrikt (menigheter)

Ved tidligere folketellinger har det vært et krav av folketellingskretsene skulle følge grensene for kirkesognene. Dette har en del steder vist seg utilfredsstillende da sognegrensene har vært foreldet i forhold til dagens bosettingsmønster. For å få statistikk for kirkesogn/kapelldistrikt er kirkesogn/kapelldistrikt registrert uavhengig av grunnkretsinnndelingen. Grensene for kirkesogn/kapelldistrikt kan derfor avvike fra grunnkretsgrensene, men de kirkelige myndigheter er oppfordret til å tilpasse de kirkelige inndelingene slik at grensene faller sammen med grensene for grunnkretsene. Dette letter registrering og ajourhold. Det er laget en egen katalog som grupperer menigheter til prestegjeld, prosti og bispedømme.

Sammenlignbarhet med tidligere folketellinger

Ett av kravene som er satt til inndelingen i grunnkretser er at en bør forsøke å få til en så god sammenlignbarhet med folketellingskretsene i 1970 som mulig. I tabellene 2 og 3 har vi vist sammenlignbarheten mellom grunnkretsene 1980 og folketellingskretsene 1970 og delområdene og folketellingskretsene 1970 og 1960. Sammenlignbarheten er funnet ved å sammenligne kart fra de ulike tellingene. Det er ikke tatt hensyn til endringer av grensene i ubebodde strøk. Nøyaktigheten vil også avhenge av kvaliteten av kartgrunnlaget. Ved nærmere studium av adressene i de enkelte grunnkretsene kan en oppdage differanser mellom de ulike tidspunktene som ikke er oppdaget ved å sammenligne kart. Slike differanser kan skyldes feil ved tidligere tellinger.

Det arbeides med en omkodning av 1970-materialet til delområder i 1980, og det er også lagt til rette for en omkodning av 1970-kretser til grunnkrets 1980. Byrået har imidlertid foreløpig ikke ressurser til å gjennomføre dette.

Dokumentasjon av kretsinnndelingen

Grunnkretser, tettsteder og kirkesogn/kapelldistrikt er dokumentert ved hjelp av kart og lister.

Kartdokumentasjonen er av varierende kvalitet. Alle grunnkretser i spredtbygde strøk er tegnet inn på kart i M 1:50 000. I tettbygde strøk er grunnkretsene tegnet inn på økonomisk kartverk av varierende målestokk 1:5 000, 1:10 000 og 1:20 000. Tettstedsgrensene er tegnet inn på kart i samme målestokk. Dessverre er det enkelte tettbygde områder hvor økonomisk kartverk ennå ikke finnes. Her er kretsinnndelingen og tettstedsavgrensingen dokumentert enten på reguleringskart i M 1:2 000, 1:1 000 eller 1:500 eller på flyfoto av ulik målestokk. Kirkesogn/kapelldistriktene er for de fleste prestegjeld dokumentert

på kart i M 1:50 000. Byrådet og kommunen skal ha den samme dokumentasjonen. Flere kommuner har lagt grunnkretsgrensene og avgrensingen av tettstedene på egne folier.

I Byrådet blir grunnkretsgrensene digitalisert (koordinatsatt) automatisk på kartgrunnlag i M 1:50 000 og økonomisk kartverk i tettbygde strøk. Videre blir tettstedsgrensene også digitalisert, vesentlig ut fra økonomisk kart i M 1:10 000. Kartene i dette notatet er framstilt ved hjelp av folier uttegnet på grunnlag av digitaliserte grunnkretsgrenser og tettstedsgrenser.

Disse inndelingene er kodet inn i adresseregisteret i Byrådet. Adresseregisteret inneholder bare bebodde adresser og bygger på folkeregisterets Magnetbåndregister. Dette adresseregisteret vil danne grunnlaget for etablering av Adresseregisteret i GAB-systemet (Grunneiendom-, Adresse- og Bygningsregister).

Kvaliteten på det foreløpige adresseregisteret er noe ujevn. Det har manglet presise retningslinjer for adressekoding i folkeregistrene. Noen har f.eks. nyttet fiktive adresser som ikke samsvarer med den offisielle matrikkelen. I tabell 1 kan det derfor finnes en del adresser som ikke kan regnes som offisielle adresser. Dette gjelder f.eks. bebodde eiendommer på statsgrunn i en del kommuner. Etter hvert blir offisiell adressering mer utbredt og ensartet, og registrene blir da lagt om.

Adresseregisteret kan inneholde enkelte adresser som er kodet i feil grunnkrets eller med feil type bebyggelse. Dette er imidlertid etableringsfeil som en regner med vil bli rettet opp etter hvert som registeret blir vedlikeholdt av kommunen.

Byrådet har etablert et adresseregister pr. 1/7-79 og et pr. 1/11-80.

Den praktiske gjennomføringen

Det ble lagt stor vekt på å trekke kommunene aktivt inn i arbeidet med å fastlegge grunnkretsene og å avgrense tettstedene. Uten kommunenes lokalkunnskap ville det ikke ha vært mulig å kode adresseregisteret fullt ut, samtidig som kommunene er de eneste som kunne lage en inndeling som var brukbar for kommunal forvaltning og planlegging.

Allerede i 1976 ble de første kommunene kontaktet. Hver kommune fikk tilsendt et notat hvor omfanget av den enkelte folketellingskrets i 1970 var regnet opp. I notatet var det også et forslag eller skisse til inndeling i delområder og grunnkretser. Detaljeringen i forslaget var avhengig av kvaliteten på den gamle inndelingen og dokumentasjonen fra 1970. Kommunen ble bedt om å ta hensyn til framtidig utbygging. Samtidig ble kommunen bedt om å avgrense de husklyngene som tilfredsstilte kravene til tettsted eller som en ventet ville

tilfredsstillende kravene ved utgangen av 1980. Etter korrespondanse og kontakt over telefon ble inndelingen fastlagt og tettstedene avgrenset. Inndelingen i grunnkretser og avgrensingen av tettstedene kan i et mindre antall kommuner av ulike grunner være av mindre bra kvalitet. Likevel bør en så langt det er mulig unngå å endre kretsinnndelingen, da dette vil ødelegge kontinuiteten i statistikken.

Høsten 1979 og 1980 ble det foretatt en ajourføring fram til 1/7-79. I første halvpart av 1981 ble så kretsinnndelingen, tettstedene og kirkesogn/kapelldistrikt ajourført pr. 1/11-80.

For å få kartlagt inndelingen i kirkesogn/kapelldistrikt ble sognepresten i hvert prestegjeld kontaktet. Sognepresten fikk tilsendt et kart der grunnkretsene var tegnet inn og ble bedt om å tegne inn grensene for kirkesogn/kapelldistrikt på kartet. Der grunnkretsene ble delt av et kirkesogn/kapelldistrikt ble prestene bedt om å liste opp de adresser i grunnkretsen som falt innenfor de enkelte kirkesogn/kapelldistrikt. Materialet ble så sendt Byrået via fylkeskartkontorene og bispedømmerådene som skulle foreta en første kontroll av materialet.

SPEIELLE MERKNADER TIL GJENNOMFØRINGEN I HAMAR KOMMUNE

Ved folketellingen i 1970 var kommunen delt inn i 14 folketellingskretser. Av disse var bare krets 14 med 126 innbyggere spredtbygd. Krets 14 var overført fra tidligere Furnes kommune. Kommunen er nå delt opp i 44 grunnkretser. Bare bebyggelse i grunnkretsene 0103 og 0302 er kodet som spredt bebyggelse.

Sammenliknbarheten er svært dårlig da de nye grunnkretsene er lagt på tvers av den gamle inndelingen i folketellingskretser 1970. En kan imidlertid skille ut to områder som er tilnærmedesvis sammenliknbare. Dette gjelder grunnkretsene 0101-0111, 0201-0202, 0205, 0301-0307, 0401 og 0501-0502 som tilnærmedesvis svarer til folketellingskretsene 9 og 11-14, og resten av grunnkretsene og folketellingskretsene 1-8 og 10.

I tabell 1 er det listet opp en del gateadresser som ikke eksisterer som offisielle adresser. Dette er adresser for bebodde hus som ligger utenfor regulert område og skulle ha gards- og bruksnr. som offisiell adresse i tabell 1. Eksempler på slike fiktive adresser er Vold Rute 0 i grunnkrets 0303 og Olastua Rute 0 i grunnkrets 0304.

TABELL 1. OMFANGET AV GRUNNKRETSENE, FORDELT PÅ TETT OG SPREDT BEBYGGELSE.

GRUNN- KRETSNR	NAVNET PÅ GRUNNKRETSEN	TYPE	OMFANGET AV GRUNNKRETSENE
01 HAMAR VEST			
0101	FURUBERGET	TETT	FURUBERGV 144,150
		TETT	LYREN 1,9,11,13,15,20-29
		TETT	RIGEL 6
		TETT	FURUHEIM FURUBERGET 0
		TETT	BAKKEN FURUBERGET 0
		TETT	BERGSETH FURUB STR 0
		TETT	STØA AV FURUBERGET 0
		TETT	FURUBERGET GÅRD 0
0102	NEDRE HOL	TETT	FURUBERGV 71-79,81,83,85,87,89,91,93,95,97, 99,101,103,105,107,109,111,113,115
		TETT	KARLSVOGNET 6-8,10,12,14,16,18,20
		TETT	VEKTEN 21,23,25,27,29,31
		TETT	VEKTEN 22-23
0103	NEDRE FURUBERGET	TETT	HÅKON HÅKONSONSG 1,3-12,14-15,21,24
		TETT	NYSTUV 4,22,24,26
		TETT	STRANDV 171,173,175,177,179
		TETT	FURUBERGET GÅRD 1-2
		SPREDT	STRANDV 197,199,209
0105	SOLHELLINGA	TETT	SOLHELLINGA 1,3,5,7,9,11,13,15,21,23,25,27, 29,31-34,36,38,40-45,47,49
0106	PRESTRUD	TETT	FURUBERGV 44,50,52,54,56,58,60,68,70,72,76, 78
		TETT	LILLE PRESTRUDV 1-12,14,16,18,20-41,43
		TETT	STORE PRESTRUDV 1,3,5,7,9,11,15,17,19,21, 23,25,27,29,31,33,35,37,39,41,43,45-47,49- 56,58,61,63,65,67,69,71
0107	VESTENGA	TETT	E J BERGHSV 4,6,8,10,12,14,16,18
		TETT	KORNSILOVN 85,87,89,91,93
0108	MIDTENGA	TETT	E J BERGHS V 2-3,5,11,13,15,17,19,21,23,25
		TETT	KRISTIAN BAKKENS V 2,4,6,8,10,12,14
0109	SØRENGA	TETT	KORNSILOV 45,47,49,51,69,73
		TETT	KR BAKKENS V 1,3,15,17
0110	NORDENGA	TETT	JØNSRUDV 12,14,16,18
		TETT	KORNSILOV 31,33,35,37,39,41
		TETT	KRISTIAN BAKKENS V 2,19,21,23,25,27
0111	JØNSRUDLØKKA	TETT	FURUBERGV 32
		TETT	KORNSILOV 3,7
		TETT	MÅSRBEKKV 1,3,9,11,13,15,17,19,21,23,26-27, 29
		TETT	OLE HAUGAASENSG 1-3,5,7,9
		TETT	VOGNV 72,74,82,84,86,88,94,96
		TETT	AMÅLSRUDV 5,7,9,11-17,19
02 STORHAMAR			
0201	MARTODDEN	TETT	BAGLERV 1-6
		TETT	BIRKEBEINERV 2,4,6,11,23-24,34,36
		TETT	FJORDGLØTTV 2,4,24
		TETT	KVITBEKKG 2,8,14,16,21
		TETT	MABEL SANDBERGSG 23-24,26,28
		TETT	NORDVIKV 2,6,12,22,30,34,36,40,42,44,46,48, 54,56-57,59,61,63,67,70
		TETT	NYSTUV 11,13
		TETT	STRANDV 115,118,120,124,126,128,132,151,161, 164,167,169
		TETT	VOGNV 2,4,6,8,10,12,14,16
0202	DALSØKKA	TETT	DR GREVES G 1-4,6
		TETT	DR SOPPSG 3-6
		TETT	GUSTAV HEIBERGSG 1-2,4,6-7,9,32
		TETT	JOHAN HIRSCHG 4-7
		TETT	KORNSILOV 34

TABELL 1. OMFANGET AV GRUNNKRETSENE, FORDELT PÅ TETT OG SPREDT BEBYGGELSE.

GRUNN- KRETSNR	NAVNET PÅ GRUNNKRETSEN	TYPE BEBYGGELSE	OMFANGET AV GRUNNKRETSENE
0202	DALSLØKKA	TETT	KNUT ALVSONSG 2-5, 8, 12-16, 18, 21-22, 24
		TETT	KORNSILOV 2, 4, 12, 28, 34, 56, 66
		TETT	OLAV SENDSTADSG 1-4, 6, 11, 13-14, 16
		TETT	REINERT SVENDSENS G 2-10
		TETT	SIGURD JARLSG 2-6, 11, 14-15, 19
		TETT	SVARTOLDERV 1-4, 6, 11-12, 15-16, 19-20, 22, 24, 36
		TETT	VOGNV 18, 20, 22, 26, 28, 30, 34, 36, 42, 44, 52, 64
0203	STORHAMAR	TETT	ASLAK BOLTSG 2, 4, 10-12, 21-23, 31, 33-35, 37
		TETT	FJELLHAGESTIEN 4, 6
		TETT	FREDRIK MONSENSG 2, 6, 8, 12, 24, 26, 28, 30, 52, 62, 64
		TETT	HAKABEKKV 8, 14
		TETT	HALVDANSG 1-3, 9, 11
		TETT	KARL JEMTESG 1, 3
		TETT	KNEIKEN 1
		TETT	KOLLTJERNV 9, 11, 13, 15, 17, 19, 21
		TETT	KR LAVRANSDATTERSV 11, 18-35, 37, 39
		TETT	RØREKSG 1-9, 11, 13-33, 35
		TETT	SNORRESG 64, 66, 72
		TETT	ST JØRGENSEG 1, 3-6, 8
		TETT	STORMYRV 2, 4, 6, 8, 12, 14
		TETT	TORFINNSG 3, 12-14, 18
		TETT	VOGNV 61, 63, 65
		TETT	ØYSTEINSG 1-7, 9, 11, 13, 15-21, 31
0204	BONDESVEA	TETT	ALUV 2, 4, 6, 12, 14
		TETT	BEKKELIV 5
		TETT	BEKKELIV 3-4, 6-7, 12, 14, 16, 18, 20-26, 31-32
		TETT	BJ BJØRNSONSG 53
		TETT	CHR PH BRUUNSG 2-6, 11-16, 21-24, 26, 28
		TETT	ELIAS BLIX G 1-2, 4-8, 10-14, 16, 19
		TETT	FREDRIK MONSENSG 1, 3, 5, 7, 63
		TETT	GRÅBEINV 3-4
		TETT	HAKABEKKV 32, 42, 44, 52, 54, 62, 72, 74, 82
		TETT	HALVOR HOELSG 3-4, 6, 12, 14, 16
		TETT	HANS N HAUGESG 2, 4, 6, 8, 12-19, 23
		TETT	HENRIK IBSENSG 1, 11-12, 14
		TETT	HULDA GARBORGSG 2-3, 5
		TETT	IVAR AASENSG 3-6, 10, 12-14, 16, 20, 22-23, 26
		TETT	KORSLUNDV 11-13, 15, 17, 19, 21, 23
		TETT	LARS SKEFSRUDS G 1-2, 4, 6, 8, 12, 14, 16, 18
		TETT	MARCUS THRANESG 2-4, 6, 11-15, 22-23, 25, 27
		TETT	OLE VIGSG 31-35, 41-46, 51, 54-56, 62-65, 67
		TETT	OLUF KOLSRUDSG 1-5, 23
		TETT	RINGG 220, 222, 224, 242, 244, 246, 248, 250, 252, 254, 258, 260, 264, 266, 282, 284, 286
TETT	SNORRESG 1, 5, 13, 21-22, 24, 30, 32, 49-52, 55, 57		
TETT	STATSRÅD MELLBYSG 1, 3, 5, 7, 9, 11		
TETT	UELANDSG 1, 3, 6		
TETT	VOGNV 71, 73		
TETT	AASMUND VINJESG 2-5, 11-12, 14, 16-18, 21, 23-26, 28, 30		
0205	NEDRE STORHAMAR	TETT	ARNALDSGT 1-4
		TETT	BISPEG 2, 4, 11-13, 15-19, 21-26, 28, 30-31, 33, 35, 37, 39, 41, 43, 45
		TETT	GUNNARSG 13, 20, 22
		TETT	HALLVARDSG 11-13, 15-17, 19, 21-22, 33, 40-42, 44
		TETT	HARALD HARDRÆDESG 1-4, 6, 8-9, 12, 14-16, 19, 21-27, 30, 34, 36, 38, 40
		TETT	KARL SIGURDSONSG 12, 22
		TETT	KORSG 2, 4, 13, 16, 20-21, 23-25, 27-29, 31-39
		TETT	MABEL SANDBERGSV 2, 4, 6, 8-12, 14, 16, 21
		TETT	MYNTMESTERG 5
		TETT	STORHAMARG 70-74, 76, 81-82, 84-86, 88-89, 91-92, 94-98, 101, 103, 107-108, 110-120, 122, 124, 126
		TETT	STRANDVN 98, 100, 103, 105
		TETT	VOGNV 1, 3, 5, 7, 9, 13, 15, 17, 19

TABELL 1. OMFANGET AV GRUNNKRETSENE, FORDELTE PR TETT OG SPREDT BEBYGGELSE.

GRUNN- KRETSNR	NAVNET PÅ GRUNNKRETSEN	TYPE BEBYGGELSE	OMFANGET AV GRUNNKRETSENE		
03 HAMAR NORD					
0301	HOL	TETT	HOLSV 32,34,36,38,40,42,44-45		
		TETT	KARLSVOGEN 1,3,5,11,13,15,21,23,25,27,29, 31,33,35,37,39,41-42,44,46,48,50-53,55,57, 59-76,78,80-88,91-94,96,98,100-102,104,106, 108		
		TETT	NORDKRONEN 1-25,27,31,33,35,37-48,50,54,56, 58,60,62,64,68		
0302	BREIDABLIKK	TETT	ALUV 104		
		TETT	DELFINEN 2,4,6,8,10-11,13,15,17,19,23,25, 27,29		
		TETT	HEDMARKSG 30,32,34,36,38,40-44,46,48,50,52, 54,56,58,60,62		
		TETT	HOLSV 6,8,10,12,14,18,24		
		TETT	MELKEV 1-5,7,9,12-17,19,21,23,27-30,32,34- 36		
		TETT	ORION 1-9,11,13,15,17,19,21,23,25,27,29,31, 33,35-45		
		TETT	SIRIUS 1-30,32-40		
		TETT	UTFARTEN 41,45		
		TETT	ALHAUG SØNDRE RUTE 0		
		TETT	HARALDSTAD RUTE 0		
	SPREDT	ALUV 122			
0303	AJER	TETT	ALUV 91		
		TETT	VOGNV 150,152,156,158,162,164,166,168,170		
		TETT	VOLD RUTE 0-1		
0304	VOLLHAGAN	TETT	ELGEG 22,28,30		
		TETT	SOLPLASSV 2,4,6,8,10,12,14,16		
0305	BEKKESVEA	TETT	ALUV 74,76,78,82		
		TETT	BEKKESVEV 31-34,36,38,40-47,51-56,58,62,64, 66,68,70,72,74,76,78,80-86,88,90,92,94,96, 98,100-101,103,105,107,109,111,113,115,117, 119,121,123,125,129		
		TETT	FURUBERGV 41,43,45,47,49,51,53,55,57,59,61, 67,69		
		TETT	HEDMARKSG 22,24		
		TETT	OLAV AUKRUSTS G 4,6,8,13-17,21-27,29		
		TETT	OPPLANDSG 2,10,12-13,15,17		
		TETT	SVEN MORENSG 3-4,6-8,10-12,14,16,18,20-21, 23-25,28,33,36,41-45		
		TETT	VOGNV 98,104,107,109,111,115,117,121,125, 127,131,136		
		0306	LILLEAJER	TETT	ALUV 24,26,28,34,40,44,46,48,54,62,64
				TETT	FURUBERGV 16-19,21-25,27,29,37
TETT	LILLEAJERV 1				
TETT	RINGG 221,223,231,263,265,273,283				
TETT	VOGNV 81,83,85,93,95,97,99,103,105,112,116, 118,120,122,132,134				
0307	ØSTRE AJER	TETT	AJERV 3-7,9-10,12		
		TETT	ALUV 21,23,25,27,29,31,33,35,43,45,51,61, 63,65		
		TETT	BORCHGREVINGSG 13-14,21-26,31-35,37,42,62, 64		
		TETT	ELGEG 1-12,14		
		TETT	FR NANSENSG 11,13-14,16,22-23,31-35,41-42, 51-55,57-64,66,68		
		TETT	GJØAG 1-4,12		
		TETT	HAGAV 1,3-4,9,11,13		
		TETT	H VÆRINGSAASENSG 12-16,18,23,32-36,38		
		TETT	LØYPEV 2,4,12,14,16,18,20,22,24,26,28		
		TETT	NORDAHL GRIEGSG 3,11,13,20,22-25		
		TETT	OLAV TRYGVASONSG 1,3,5,10,12,14-15,21,23, 31,33-34,36-39,41,43,45		
		TETT	RINGG 193,195,197,201,203,205,207,211,213		
		TETT	R AMUNDSENSG 1-5,11-12,20-29,31,33,36		
		TETT	SOLPLASSV 11,13,15,21,23		
		TETT	T SEGERSTEDTSG 13,21-23,31,33-39,41		
		TETT	VOGNV 151,153		

TABELL 1. OMFANGET AV GRUNNKRETSENE, FORDELTE PÅ TETT OG SPREDT BEBYGGELSE.

GRUNN- KRETSNR	NAVNET PÅ GRUNNKRETSEN	TYPE	BEBYGGELSE	OMFANGET AV GRUNNKRETSENE
04 MIDTBYEN				
0401	ANKERSKOGEN	TETT	ALUV 1,7,9,11,13,15	
		TETT	ANKERV 32,44	
		TETT	BRENNBAKKVN 1-11,13-16,18	
		TETT	FURNESV 60,62,64,66,68,70,72,74,78	
		TETT	HULDA GARBORGSG 24,30	
		TETT	HØIENSALG 81,83	
		TETT	KVITMYRV 2,4	
		TETT	REKTOR JØRGENSENSG 4	
		TETT	RINGG 152,154,156,160,162,166,170,178,180, 182,184,186,188,190,192,198,200,202,204,206, 208,210,212	
		TETT	SOLBAKKEN SAGATUN 0	
		TETT	SAGATUNV 47-48	
		TETT	STAFSBERGV 11,13,15,17,19-21,24,31-40	
		TETT	RØDE KORS SAGATUN 0	
0402	HØIENSAL	TETT	BAYSG 1,3,12	
		TETT	BRYGGERIG 34,44,55,57,61-62	
		TETT	GRØNNEG 141,143,151,161,163,173	
		TETT	HAKABEKKV 11,13,29,31,41,51,53,55,63,65,71, 73,75	
		TETT	HULDA GARBORGS G 10,12-13	
		TETT	HØIENSALG 34,42,52,54,56,62,72,74,76,78,82, 84,86,88	
		TETT	KYHNSG 3,23	
		TETT	SANGENV 33-34,36,39,41-48,52,54	
		TETT	SCHEELSG 3-5	
		TETT	VESTREG 22-23,26,31-34	
0403	SAGATUN	TETT	ANKERV 12-14,22,24,26	
		TETT	ARVESENSV 6,8,12-14,22-24,31-34,41-42	
		TETT	BEKEG 44,46,48,50	
		TETT	FOLKESTADSGATE 52-53,62,64,72,74-75	
		TETT	FURNESV 1,13,15,17-18,24,28	
		TETT	GRØNNEG 93,95,97,101,113	
		TETT	HEIDMANNSG 41,51-52,61-62,71-72,87,92	
		TETT	HERMAN FRANGSG 4,11-12,14,22-24	
		TETT	HOLSETG 12-19	
		TETT	HORNSG 3,5	
		TETT	HULDA GARBORGSG 25	
		TETT	HØIENSALG 53,61,71,73,75,77,79	
		TETT	KIRKEG 11-12	
		TETT	KYHNSG 4,6,12-16	
		TETT	SAGATUNV 2,12,14,22,31-32,41-46	
		TETT	SKOLEG 2,4,12,14,22	
		TETT	SKOLEG 22	
0404	HOLSET	TETT	ELIAS HOFGAARDSDG 2-4,6,13,23,31-32,36,38, 42,45,47,49	
		TETT	FINSTADSG 11,15,17,19-20	
		TETT	FOLKESTADSG 1-3,11-12,14-15,21-24	
		TETT	FURNESV 31,43,51,61,65,67,71,75,77	
		TETT	HERTZBERGSG 13-14,23-24,31-33,35-46,48	
		TETT	HOLSETBAKKEN 1-5,7	
		TETT	HOLSETG 31,45,47-48,51-55,61-66	
		TETT	HORNSG 11,13-14,24,26,28	
		TETT	JOHAN FASTINGSG 3-5,11-17,21,23-27	
		TETT	KINCKSGT 1-2,4,11-13	
		TETT	KRONBERGV 2,4,15-18,21,24	
		TETT	LINDBERGBK 2,4,12	
		TETT	OLE BULLSG 11-13,23-25,33-34,41,43-45,47	
		TETT	P SANDVIKSG 31-32	
		TETT	PLATOUSG 2,4	
		TETT	SKJØNSBERGV 1-10,12-16,18	
		TETT	SKOLEG 33,35,43,51,53	
		TETT	ST OLAVSG 1,3,5,13	
		TETT	SYVER ANDERSENSG 2,4,16,18	
		TETT	UTSIKTEN 1-2,4-6	
		TETT	VANGSV 100 100	

TABELL 1. OMFANGET AV GRUNNKRETSENE, FORDELT PÅ TETT OG SPREDT BEBYGGELSE.

GRUNN- KRETSNR	NAVNET PÅ GRUNNKRETSEN	TYPE	BEBYGGELSE	OMFANGET AV GRUNNKRETSENE
0405	VESTBYEN	TETT	ASLAK BOLTS GT 1	
		TETT	BRYGGERIG 12	
		TETT	GRØNNEG 142,144,162,164,172	
		TETT	HAKABEKKV 3,5	
		TETT	HEIDMANNSG 1-2,12,31	
		TETT	HØIENSALG 21-22	
		TETT	KARL JEMTESG 2,4	
		TETT	MORTERUDSG 22,24	
		TETT	SANGENVEIEN 23	
		TETT	SKAPPELSG 1-2	
		TETT	STORHAMARGT 21-24,32,34	
		TETT	TORGG 102,113,123,125	
		0406	SENTRUM	TETT
TETT	HÅKONSG 42-45,51			
TETT	KIRKEG 3			
TETT	LILLE STRANDG 3			
TETT	ST OLAVSG 21,23			
TETT	STRANDG 31,35,43,51,53,55,61,65,71			
TETT	SVERRESG 54,56			
TETT	TORGG 32,41,43-44,55-56,71,81-82			
TETT	VANGSV 54			
TETT	ØSTREG 1,4,14,21,24			
0407	SENTRUM ØST	TETT	GRØNNEG 11,23,34	
		TETT	PARKG 12,22,32-33,36	
		TETT	STANGEV 14	
		TETT	STRANDG 2,13,15,23	
		TETT	TORGG 12-13,21,23-24	
		TETT	ØSTREG 53	
		TETT	VANGSV 23	
		TETT	ØSTREG 32,51,53-54,61,63	
0408	MART'NSPLASSEN	TETT	ENGG 61,64,66	
		TETT	ST OLAVS G 64	
		TETT	PARKG 42,44,72,74	
		TETT	ST OLAVSG 32,34,44,62,64,66,72,82,84,88	
		TETT	SVERDRUPSG 34,36,42,44	
		TETT	VANGSV 111	
0409	ØSTBYEN	TETT	BRISKEBYV 2-4,6,8	
		TETT	BRUG 3,5,7,11,20	
		TETT	CHRISTIESG 13,15,17,19	
		TETT	FALSENSG 13,15	
		TETT	RINGG 12	
		TETT	STANGEV 22,24,52,54,62,64,66,72,82,92,94,96	
		TETT	ST OLAVSG 51,53,55,63,71,73,81,83,85,91,93,95	
		TETT	SVERDRUPSG 1-2,12,23	
		TETT	WELHAVENSG 3,13-15,17,21-23	
		TETT	WERGELANDSG 14,21-22	
TETT	ØSTREG 81,83,91,102,104,112-114,122			
0410	JERNBANEN	TETT	TYVHOLMEN 0	
05	HAMAR ØST			
0501	ØVRE MÆHLUMSLØKKA	TETT	EVEN GODAGERSG 2,4	
		TETT	LØYPEV 1,3,11,13,21,23,25,27,29	
		TETT	MATHS PEDERSENS G 1-2,4,6,8,10,12,16,18,20,22,26,28,30,32,34,36,38,42,44,46,48,52,54	
		TETT	N GRIEGSG 26-29,33-36,41,43-45,47,53-59	
		TETT	NORSENGSG 4,11,13,15,21-24	
		TETT	OLAV TRYGVASONSG 51,53,55,61,63,65,67,81,83	
		TETT	OLAV TRYGVASONSG 65	
		TETT	RINGG 185	
		TETT	STAFSBERGV 84,86	
		TETT	TOMMELSTADV 1-11,13,21,26,28	
		TETT	VISLIESG 1-2,4-5,9,11,13,15-17	

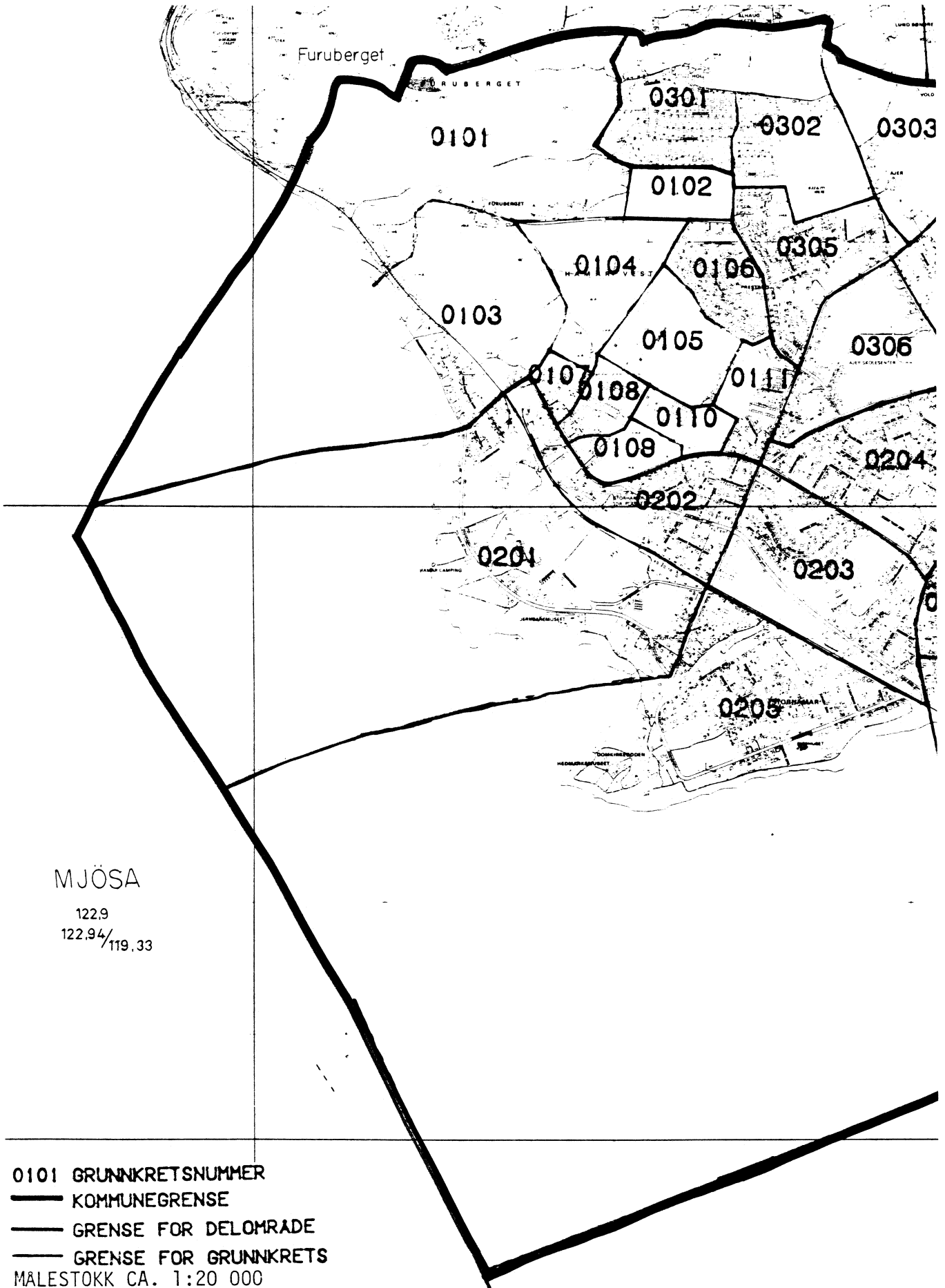
TABELL 1. OMFANGET AV GRUNNKRETSENE, FORDELT PÅ TETT OG SPREDT BEBYGGELSE.

GRUNN- KRETSNR	NAVNET PÅ GRUNNKRETSEN	TYPE BEBYGGELSE	OMFANGET AV GRUNNKRETSENE
0502	NEDRE MÆHLUMSLØKKA	TETT	BRENNBAKKV 26,29,32-37
		TETT	ELISE KJØSG 3,5-10
		TETT	FURNESV 92,94,98,104,106,108,112
		TETT	JAC MARSTENSG 2-4,6,8,11,13
		TETT	MATHS PEDERSENS G 5,7,33
		TETT	NIC HELLANDSG 2,11-13,15,17,21-23,25-26,28,30
		TETT	NYLENDV 1-3,7,10,12,14-17
		TETT	RINGG 151,153,155,175
		TETT	STAFSBERGV 42,50,52,54,61,63,65,68,71,73-76
		TETT	VISLIESG 32-35,37,39
0503	ØVRE BØRSTAD	TETT	BØRSTADALLEEN 3
		TETT	BØRSTADALLEEN 1,3,5
		TETT	CASPARISV 1-5,11-12,14,16,18
		TETT	E WERENSKIOLDSV 4,6,12,14,16,18
		TETT	FURNESV 91,93,105,107
		TETT	JØLSTADBAKKEN 9,11-15,17,21-25,27,29
		TETT	LARS JORDESV 2,4,11-13,15
		TETT	RINGG 111,121,125,127,129,131,133,135,137,139,141,143
		TETT	SOLVANGV 1-4,6-18
		0504	ROLLSLØKKA
TETT	DR HARBOESG 1,3		
TETT	GERH MUNTHESG 1-8,11		
TETT	HERTZBERGS GT 51,53,55,57		
TETT	HOLSETG 71-77,79,81,84,86		
TETT	JOHS SKRAASTADSG 2,4,12-15		
TETT	LINDBERGBK 11,13,23		
TETT	PLATOUSG 12-16,18-19,25,27		
TETT	RINGG 82,84,92,94,132,136,140,144		
TETT	ROLLSLØKKV 1-16		
TETT	SYVER ANDERSENSG 1,3,5,7,9,11,13-15		
0505	MIDTRE BØRSTAD		
		TETT	DISENV 12
		TETT	EDVARD MUNCHSV 51-53,55,57-60
		TETT	E WERENSKIOLDSV 3,5,11,13,15,17
		TETT	GERH MUNTHESG 23-24,31-39,41-51,53,55
		TETT	HOLSETG 91-93,96,101-103,105,111-117,120-129,131
		TETT	RINGG 81,83,91,93,103
		TETT	STENERSTUV 1-6
		0506	NEDRE BØRSTAD
TETT	FRIDTJOF HARDERSG 42		
TETT	HEMPAV 2,4,6		
TETT	LARS HOLLOSG 8,12,16,22,26,32		
TETT	O MELVOLDSG 32,34,36,38,40,42,44,46,48,50,52,54,62,66,72,76,78		
TETT	SKOGV 31,41-42,44,46,48,61		
0507	DISEN		
		TETT	CHR JOHANSENSG 1,4
		TETT	CHR MELBYESG 1,5-9
		TETT	DISEN ALLE 1-6,11,13-16,18,23,25,31-35
		TETT	DR WAALERSG 11-13,15,22-26,31-43
		TETT	ELVEG 2
		TETT	HAGESTIEN 1-3
		TETT	JUST BROCKSG 1,3,12-13,15,17,19
		TETT	LARS HOLLOSG 21,23,25,31,33,35,37,41,43,45
		TETT	PEDER NILSENSG 1,3,5-7,9
		TETT	SKOGV 21,23,25,27
		TETT	STEENBERGSG 21,23-24,31-34,36,38,40
		TETT	SYVER ANDERSENSG 17
		TETT	VANGSV 162
0508	JOHANNESENLØKKA	TETT	AND SØRENSENSG 3-4,6,12,16,22
		TETT	DISENV 3,5,7
		TETT	LARS HOLLOS G 1,11,13,15,17
		TETT	RINGG 65-66,68,71,105
		TETT	SKOGV 24,26
		TETT	STEENBERGSG 2,12,14-16,18

TABELL 1. OMFANGET AV GRUNNKRETSENE, FORDELT PÅ TETT OG SPREDT BEBYGGELSE.

GRUNN- KRETSNR	NAVNET PÅ GRUNNKRETSEN	TYPE BEBYGGELSE	OMFANGET AV GRUNNKRETSENE
0508	JOHANNESEN LØKKA	TETT	VANGSV 132,136,142,144,146
0509	ØSTRE BRISKEBYEN	TETT	ANDREAS PEDERSENSG 21-22,24
		TETT	BAKKEG 1-2,12,14-16
		TETT	BRISKEBYV 25,27-28
		TETT	BRUG 41,43-44,46,51,53,57,59,62-63,65,67, 69,71
		TETT	FREDVANG ALLE 19,21-24,26
		TETT	NEDRE BRISKEBYV 33
		TETT	NYG 6,12,14,22,24,26,32,36
		TETT	SAGV 1
		TETT	SKOGV 10,12
		TETT	VANGSVEIEN 143,145,151,155,161,163,165,171, 173,175,177,181,183,191,193
0510	BRISKEBYEN	TETT	ANDREAS PEDERSENSG 1-7,9,11-13
		TETT	ANDREAS SÆHLIESG 1,3-5,8,11,13-15,21-25,31, 33-34,36
		TETT	BRISKEBYV 10 10,12-22,32
		TETT	BRUG 13,15,21-25,27-33
		TETT	ENERHAUGV 2-4
		TETT	NEDRE BRISKEBYV 1-11,13,16-17,19
		TETT	NYG 11,13,15,17,33,35
		TETT	NYG 11
		TETT	RINGG 1,3,5,32,35-39,41-42,44
		TETT	ST OLAVSG 92
0511	ØKERSVIKA	TETT	STANGEV 100

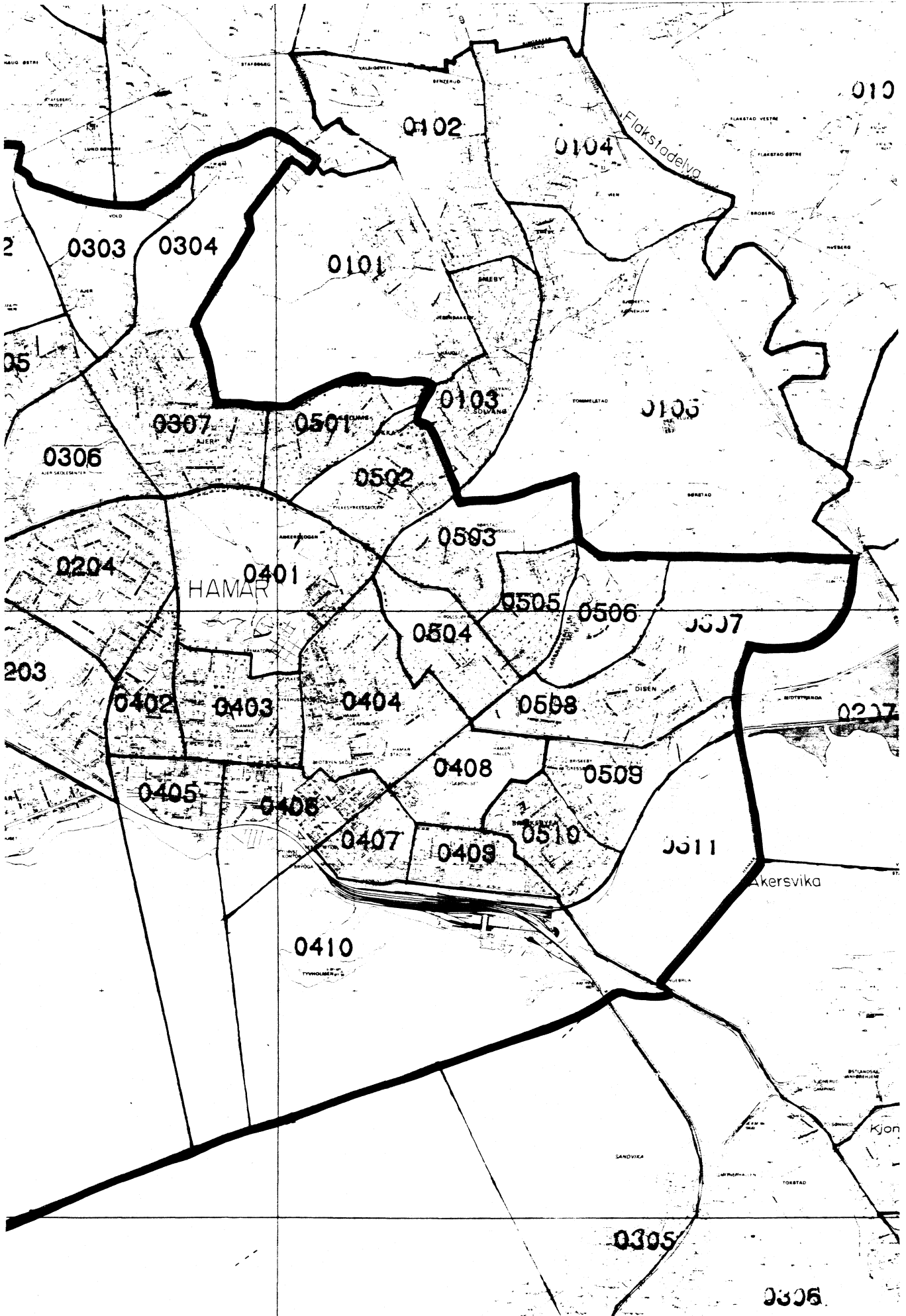
0401 HAMAR



MJÖSA

122,9
122,94/
119,33

0101 GRUNNKRETSNUMMER
 ——— KOMMUNEGRENSE
 ——— GRENSE FOR DELOMRADE
 - - - GRENSE FOR GRUNNKRETS
 MALESTOKK CA. 1:20 000



TABELL 2. SAMMENLIGNBARHETEN MELLOM GRUNNKRETSENE 1980
OG FOLKETELLINGSKRETSENE 1970

GRUNNKRETS 1980	KOMM 1970	---FOLKETELLINGSKRETS 1970---	
		HEL KRETS	DEL AV KRETS
0101 FURUBERGET	0401		14
0102 NEDRE HOL	0401		13-14
0103 NEDRE FURUBERGET	0401		12,14
0104 ØSTRE FURUBERGET	0401		12,14
0105 SOLHELLINGA	0401		12
0106 PRESTRUD	0401		12-13
0107 VESTENGA	0401		12
0108 MIDTENGA	0401		12
0109 SØRENGA	0401		12
0110 NORDENGA	0401		12
0111 JØNSRUDLØKKA	0401		12
0201 MARTODDEN	0401		12
0202 DALSLØKKA	0401		12
0203 STORHAMAR	0401		10
0204 BONDESVEA	0401		4,10
0205 NEDRE STORHAMAR	0401	11	12
0301 HOL	0401		13-14
0302 BREIDABLIKK	0401		13-14
0303 AJER	0401		13-14
0304 VOLLHAGAN	0401		13-14
0305 BEKKESVEA	0401		13
0306 LILLEAJER	0401		10,13
0307 ØSTRE AJER	0401		9,13
0401 ANKERSKOGEN	0401		4,9
0402 HØIENSAL	0401		4,10
0403 SAGATUN	0401		4
0404 HOLSET	0401	5	2,4,7-8
0405 VESTBYEN	0401		3
0406 SENTRUM	0401		2-3
0407 SENTRUM ØST	0401		1
0408 MART'NSPLASSEN	0401		1-2,6
0409 ØSTBYEN	0401		1,6
0410 JERNBANEN	0401		1
0501 ØVRE MÆHLUMSLØKKA	0401		9
0502 NEDRE MÆHLUMSLØKKA	0401		9
0503 ØVRE BØRSTAD	0401		8
0504 ROLLISLØKKA	0401		7-8
0505 MIDTRE BØRSTAD	0401		7-8
0506 NEDRE BØRSTAD	0401		7
0507 DISEN	0401		7
0508 JOHANNESSENØKKA	0401		7
0509 ØSTRE BRISKEBYEN	0401		6
0510 BRISKEBYEN	0401		1,6
0511 ÅKERSVIKA	0401		1,6

TABELL 3. SAMMENLIGNBARHETEN MELLOM DELOMRÅDENE 1980
OG FOLKETELLINGSKRETSENE 1970 OG 1960

DELOMRÅDE 1980	KOMM 1970	---KRETSENER-1970---		KOMM 1960	---KRETSENER-1960---	
		HELE	DELER AV		HELE	DELER AV
01 HAMAR VEST	0401		12-14	0413 0401		10-11 1-13
02 STORHAMAR	0401 0401 0401	11	10 4 12	0401		1-13
03 HAMAR NORD	0401 0401		9 13-14	0401 0413		1-13 10-11
04 MIDTBYEN	0401 0401 0401	2-3 5	6-10 1 4	0401		1-13
05 HAMAR ØST	0401 0401		1 6-9	0401		1-13

Kommune: 0401 HAMAR

Tabell 4. Oversikt over kirkesogn/kapelldistrikt (menighet)

Menighet		Grunnkretsnummer	
Nummer	Navn	Hel	Del av
01	Hamar	0101-0111, 0201-0205, 0301-0307, 0401-0410, 0501-0511	

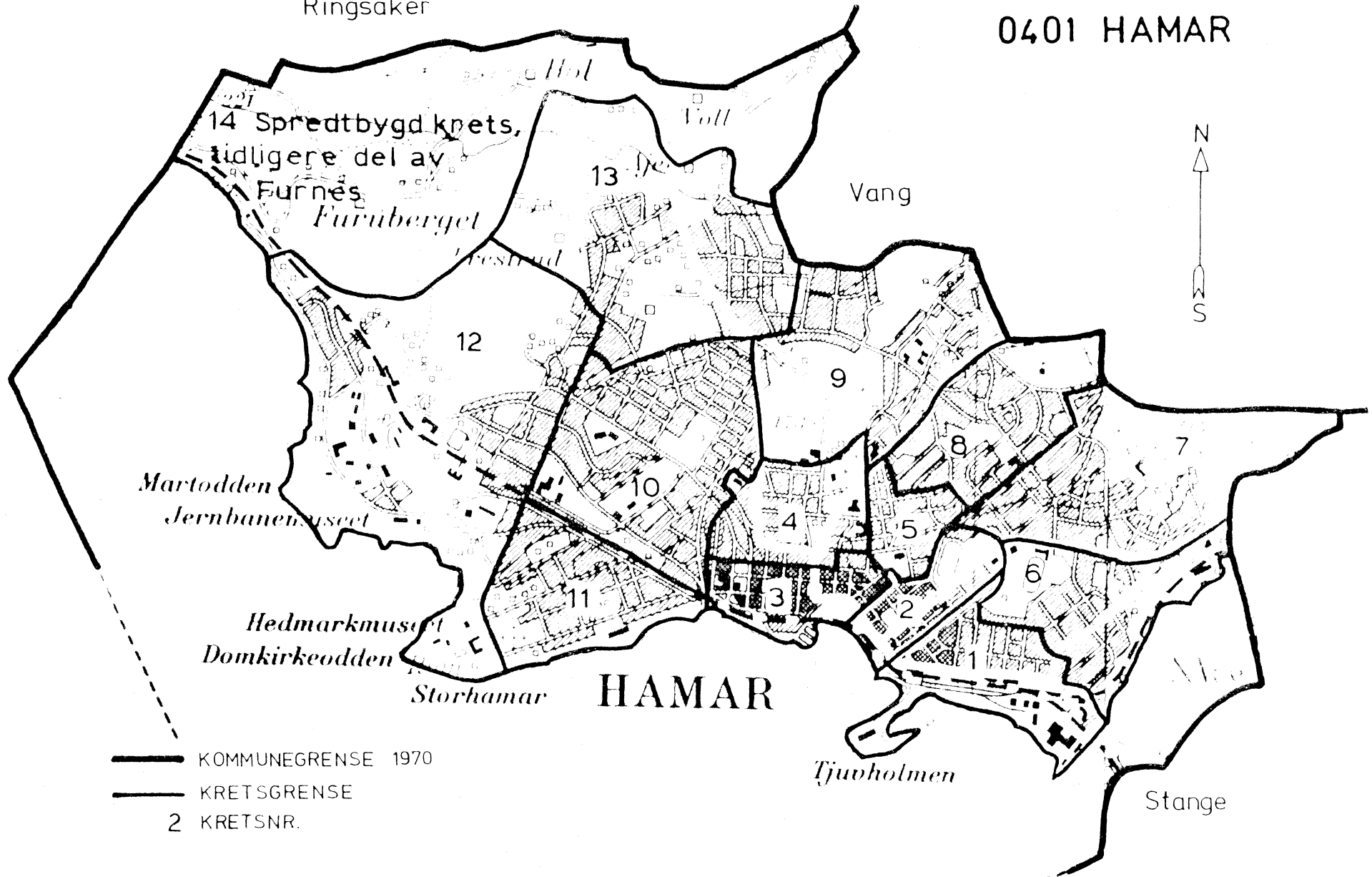
KOMMUNE 0401 HAMAR

TABELL 5. OVERSIKT OVER TETTSTEDET.

TETTSTED NR.	NAVN	KOMM NR.	OMFATTER TETTBEBYGGELSE I GRUNNKRETSENE
1001	HAMAR	0401	0101-0111, 0201-0205, 0301-0307, 0401-0410, 0501-0511
		0412	0101-0105, 0124, 0127
		0414	0101-0106, 0109-0110, 0202-0211, 0301-0302, 0307-0308
		0417	0303-0313, 0315-0316

Ringsaker

0401 HAMAR



Med samtykke fra Norges Geografiske Oppmåling
er N G O's kartmateriale brukt som kartgrunnlag.
Kartet er oppfotografert fra N G O's serie M 711.

