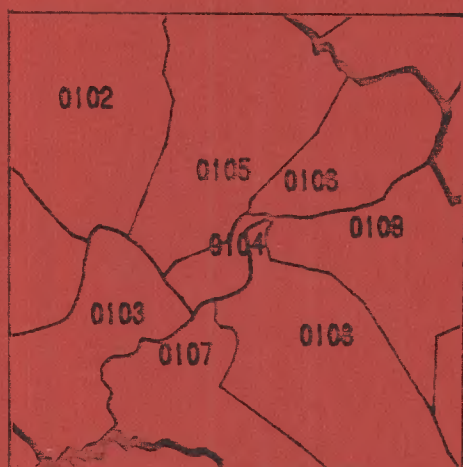


GRUNNKRETSER OG TETTSTEDER



DOKUMENTASJON
1980

0954
BARE EIKER

FORORD

Med bakgrunn i det økende behovet for statistikk for mindre områder innen kommunene og på tvers av kommunegrensene, startet Statistisk Sentralbyrå i 1976 arbeidet med en generell, stabil kretsinnndeling. Kretsene blir kalt grunnkretser for å unngå forvekslinger med tidligere folketellingskretser og eksisterende skole- og valgkretser som dekker mer spesielle behov.

Et vesentlig siktepunkt var å kunne gi detaljert geografisk statistikk fra landbrukstellingene i 1979 og folke- og boligstillingen i 1980, men hensikten var også å få en geografisk enhet mer egnet for løpende statistikk.

Utgangspunktet for inndelingen har vært folketellingskretsene i 1970, men disse måtte mange steder nøye revideres i samråd med kommunene for å bli bedre egnet som en generell, geografisk basisenhet.

Formålet med dette heftet er å dokumentere kretsinnndelingen og lette arbeidet med analyser og praktisk bruk av kretsdata. Data for grunnkretser blir bl.a. tilgjengelige i egne kommunehefter fra Folke- og boligstillingen 1980. I de enkelte kommuner og i Statistisk Sentralbyrå finnes det også foreløpige befolkningstall pr. 1/7-79 og 1/11-80 for grunnkretser.

Prinsippene for kretsinnndelingen ble utformet gjennom drøftinger med brukere og gjennom et prøveprosjekt, og er beskrevet i et eget notat "Veiledning ved inndeling av kommunene i grunnkretser". Statistisk Sentralbyrå. 1977. Det blir også tatt sikte på å drøfte erfaringer fra arbeidet og utviklingsperspektiver nærmere i et særskilt hefte.

Utviklingen av GAB-systemet (Grunneiendom-, Adresse- og Bygningsregister) vil gi et regelmessig vedlikehold av bl.a. et adresseregister med koder for grunnkrets. Dette vil i framtida gi muligheter for bl.a. befolkningsstatistikk for grunnkretser, og lette oversikten i kommunene. Grunnkretsinnndelingen skal heretter holdes mest mulig fast. Det vil imidlertid kunne forekomme feilregistreringer. Henvendelser om slike feilregistreringer og spørsmål om eventuelle endringer i grunnkretsinnndelingen skal rettes til Fylkeskartkontoret i det aktuelle fylket, som vil ta saken opp med Byrådet. Spørsmål om grunnkretsinnndelingen generelt og arbeidet med den kan også rettes til Statistisk Sentralbyrå, Kongsvinger.

Arbeidet med kretsinnndelingen, som har hatt økonomisk støtte fra Miljøverndepartementet, har vært ledet av førstekonsulent Jan Byfuglien og konsulent Ole Ragnar Langen.

Statistisk Sentralbyrå, Oslo, juni 1981

Odd Aukrust

Eivind Hoffmann

INNHOLD

	Side
Generelt om grunnkretsinnndelingen, avgrensingen av tettsteder og registrering av kirkesogn/kapelldistrikt	3
Spesielle merknader til gjennomføringen i Øvre Eiker kommune	8
Omfanget av grunnkretsene, fordelt på tett og spredt bebyggelse	9
Kart over inndelingen i grunnkretser	16
Sammenliknbarheten mellom grunnkretsene 1980 og folketellingskretsene 1970	19
Sammenliknbarheten mellom delområdene 1980 og folketellingskretsene 1970 og 1960	20
Oversikt over kirkesogn/kapelldistrikt (menighet)	20
Oversikt over tettstedene	20
Kart over avgrensing av tettstedene	21
V e d l e g g	
1. Kartskisse over kretsinnndelingen i 1970	23
2. Oversiktskart over tettbygde kretser i 1970	24

GENERELT OM GRUNNKRETSINNDELINGEN, AVGRENSINGEN AV TETTSTEDER OG REGISTRERING AV KIRKESOGN/KAPELLDISTRIKT

Formålet med og nytten av grunnkretsinnndelingen

Formålet med å dele kommunen inn i grunnkretser er å lage små stabile geografiske enheter som kan gi et fleksibelt statistisk grunnlag for kommunal og regional analyse, forvaltning og planlegging. Foruten å nytte disse slik de er, kan grunnkretsene grupperes til enheter som varierer fra formål til formål. Som minste byggekloss kan grunnkretsen settes sammen til geografiske enheter som er formålstjenlige f.eks. i planleggingen av eldreomsorgen eller til å studere utviklingen av elevgrunnlaget i grunnskolen på ulike alderstrinn. Aktuelle grupperingsenheter som kan gå på tvers av kommunegrensene er f.eks. vassdragsregioner og arbeidsmarkedsregioner.

I første omgang kommer Statistisk Sentralbyrå til å nytte inndelingen til å presentere data fra landbrukstillingen i 1979 og folke- og boligstillingen i 1980. Som en kontroll på at det arbeidet som er gjort er riktig har en laget tabeller pr. 1/7-79 og 1/11-80 som gir befolkningstall fordelt på alder, kjønn og type bebyggelse.

Krav til grunnkretsinnndelingen

Ut fra de formål inndelingen i grunnkretser skal tjene, ble det stilt en del krav som vi nedenfor kort skal gjennomgå.

1. Grunnkretsene må utformes slik at grensene er uforanderlige over en rimelig tidsperiode. Dette er et særdeles viktig krav. Stabile kretser er en helt avgjørende forutsetning for å kunne følge endringer på kretsnivå over tid. (se nedenfor).

Nå har dessverre kartgrunnlaget mange steder vært svært dårlig. Dette gjør at en spesielt i ubebodde områder må regne med at grensene må justeres slik at de faller sammen med eiendomsgrensene. Grunnkretsenes omfang er definert ved adressene (gards- og bruksnr. eller gateadresse). En del steder er imidlertid eiendommene så store at en må regne med at grunnkretsgrensa må trekkes på tvers av eiendomsgrensa. Videre må en regne med endringer av grensene i ubebodde områder dersom disse blir bebyggt med boliger, industri o.l. og grensene går på tvers av den nye bebyggelsen. De eneste endringer som kan tillates i bebodde områder er deling eller sammenslåinger av hele grunnkretser. Der nytt kartgrunnlag viser at grensene i bebodde områder er trukket feil, må grensene på kartet justeres slik at de blir i samsvar med beskrivelsen (gateadresser eller gards- og bruksnr.).

2. Kretsene er i størst mulig grad søkt gjort sammenlignbare med folketellingskretsene i 1970 og tidligere tellinger slik at en kan følge utviklingen bakover i tid. Dette kravet strir imidlertid ofte mot kravet om at inndelingen skal bestå av sammenhengende geografiske områder og være hensiktsmessig til kommunal og regional planlegging. Der den gamle inndelingen fra folketellingen i 1970 ikke kunne nyttes direkte, har en likevel forsøkt å lage større enheter innen kommunen som kan sammenlignes. I noen tilfeller har ikke dette lyktes, enten ved at den gamle inndelingen bestod av ikke geografisk sammenhengende områder, eller fordi dette ville føre til en inndeling som kommunen mente ikke var formålstjenlig.

3. Grunnkretsene skal ikke være for store eller variere for mye i folketall og areal. Dette kravet er viktig for at grunnkretsen kan fungere som byggekloss ved inndeling i regioner av ulike slag. I spredtbygde strøk ble det som utgangspunkt sagt at grunnkretsene ikke burde overstige 300-400 personer og i tettbygde strøk 500-600 personer.

Arealet i kretsene bør heller ikke variere for mye. Spesielt større ubebodde områder som f.eks. Finnmarksvidda og Hardangervidda, er delt inn i ubebodde grunnkretser, der grensene er lagt i vannskillere.

Grensene for grunnkretsene er også forsøkt lagt slik at de i størst mulig grad er ensartede når det gjelder bebyggelsesstruktur, natur- og næringsgrunnlag og slik at de kommunikasjonsmessig hører sammen. Folketellingskretser fra 1970 er f.eks. ofte blitt delt fordi de enkelte deler av kretsen nå ikke lengre hører sammen kommunikasjonsmessig.

Inndelingen i delområder (bydeler/bygdelag)

Størrelsen på kommunene varierer svært mye. Det var derfor behov for å lage en fast inndeling som kunne gi data på et mer overordnet nivå enn grunnkretsen. En slik områdeinndeling vil være bedre egnet for data som blir for detaljert på kretsnivå samtidig som den vil være bedre egnet enn kretser til regionale oversiktsanalyser. Ut fra statistiske formål ble derfor grunnkretsene gruppert til delområder. Delområdene er angitt ved de to første sifrene i det 4-sifrede grunnkretsnummeret, mens de to siste sifrene angir nummeret på grunnkretsen innenfor delområdet.

Delområdene har som hovedregel 1 000-3 000 innbyggere i spredtbygde strøk og 3 000-6 000 i mer tettbygde strøk. Kommuner med under 1 000-2 000 innbyggere er vanligvis ikke delt inn i delområder.

Registrering av tettsted

Ved Folketellingene 1960 og 1970 var kretsinnndelingen knyttet direkte til inndelingen i tettsteder. Dette er uheldig fordi tettstedsgrensene endrer seg over tid. Det er imidlertid fortsatt ønskelig å registrere tettbebyggelsen da dette er den eneste måten en kan få et realistisk bilde av utviklingen i urbaniseringen i Norge. Den enkelte adresse er derfor registrert med en egen kode for om adressen ligger innenfor eller utenfor tettsted, uavhengig av grunnkretsinnndelingen. Det er videre bygd opp et eget tettstedsregister som grupperer sammen tettbebyggelsen i de enkelte grunnkretser til tettsteder.

For at en hussamling skal kunne registreres som et tettsted må det bo minst 200 personer der og avstanden mellom husene må normalt ikke overstige 50 meter. Har en derimot fått en kjerne med 200 innbyggere, kan en vise mer skjønn ved avgrensingen. Husklynger som naturlig hører med til tettstedet, tas med selv om avstanden overskrider 50 meter. Avstanden mellom nærmeste hus i kjernen og den lille klynga, bør imidlertid ikke overstige 400 meter. Er avstanden større bør husklynga være stor nok til å danne eget tettsted. Grensene for tettstedene slik de er beskrevet i dette heftet, skal vise grensa for bebyggelsen slik den er 1. november 1980 og ikke inneholde områder som er blitt eller blir bebygd seinere. Bebyggelse som skal regnes med i tettbebyggelsen er boliger, industri, forretninger, offentlige bygninger, idrettsanlegg o.l. Hytter og ren gardsbebyggelse skal bare regnes med i tettstedet dersom det ligger i eller i tilknytning til tettstedet, dvs. mindre enn 50 meter fra nærmeste hus i "kjernen" eller den lille husklynga som ligger over 50 meter fra "kjernen".

I praksis vil det finnes områder innenfor tettstedene der avstanden mellom husene overstiger 50 meter. Dette kan f.eks. være i industriområder eller idrettsanlegg som ligger i tilknytning til tettstedene. Videre kan det være naturlige hindringer som bergknauser, elver eller dyrkbare områder som en ikke får bygge ut.

Ved avgrensingen av tettstedene har Byrået støtt på en rekke praktiske problemer som har sammenheng med at dette arbeidet er noe som har vært nytt for de kommunale myndigheter. Praksis ved avgrensingene kan derfor variere noe, men dette gir trolig ikke større registreringsfeil enn ved den metode som ble nyttet i 1970. En regner med at feil vil bli korrigert etter hvert som kommunen skal ajourføre grensene.

Hvert tettsted er tildelt et firesifret nummer i tillegg til kommunenummeret.

Registrering av kirkesogn og kapelldistrikt (menigheter)

Ved tidligere folketellinger har det vært et krav av folketellingskretsene skulle følge grensene for kirkesognene. Dette har en del steder vist seg utilfredsstillende da sognegrensene har vært foreldet i forhold til dagens bosettingsmønster. For å få statistikk for kirkesogn/kapelldistrikt er kirkesogn/kapelldistrikt registrert uavhengig av grunnkretsinnndelingen. Grensene for kirkesogn/kapelldistrikt kan derfor avvike fra grunnkretsgrensene, men de kirkelige myndigheter er oppfordret til å tilpasse de kirkelige inndelingene slik at grensene faller sammen med grensene for grunnkretsene. Dette letter registrering og ajourhold. Det er laget en egen katalog som grupperer menigheter til prestegjeld, prosti og bispedømme.

Sammenlignbarhet med tidligere folketellinger

Ett av kravene som er satt til inndelingen i grunnkretser er at en bør forsøke å få til en så god sammenlignbarhet med folketellingskretsene i 1970 som mulig. I tabellene 2 og 3 har vi vist sammenlignbarheten mellom grunnkretsene 1980 og folketellingskretsene 1970 og delområdene og folketellingskretsene 1970 og 1960. Sammenlignbarheten er funnet ved å sammenligne kart fra de ulike tellingene. Det er ikke tatt hensyn til endringer av grensene i ubebodde strøk. Nøyaktigheten vil også avhenge av kvaliteten av kartgrunnlaget. Ved nærmere studium av adressene i de enkelte grunnkretsene kan en oppdage differanser mellom de ulike tidspunktene som ikke er oppdaget ved å sammenligne kart. Slike differanser kan skyldes feil ved tidligere tellinger.

Det arbeides med en omkoding av 1970-materialet til delområder i 1980, og det er også lagt til rette for en omkoding av 1970-kretser til grunnkrets 1980. Byrået har imidlertid foreløpig ikke ressurser til å gjennomføre dette.

Dokumentasjon av kretsinnndelingen

Grunnkretser, tettsteder og kirkesogn/kapelldistrikt er dokumentert ved hjelp av kart og lister.

Kartdokumentasjonen er av varierende kvalitet. Alle grunnkretser i spredtbygde strøk er tegnet inn på kart i M 1:50 000. I tettbygde strøk er grunnkretsene tegnet inn på økonomisk kartverk av varierende målestokk 1:5 000, 1:10 000 og 1:20 000. Tettstedsgrensene er tegnet inn på kart i samme målestokk. Dessverre er det enkelte tettbygde områder hvor økonomisk kartverk ennå ikke finnes. Her er kretsinnndelingen og tettstedsavgrensingen dokumentert enten på reguleringskart i M 1:2 000, 1:1 000 eller 1:500 eller på flyfoto av ulik målestokk. Kirkesogn/kapelldistriktene er for de fleste prestegjeld dokumentert

på kart i M 1:50 000. Byrådet og kommunen skal ha den samme dokumentasjonen. Flere kommuner har lagt grunnkretsgrensene og avgrensingen av tettstedene på egne folier.

I Byrådet blir grunnkretsgrensene digitalisert (koordinatsatt) automatisk på kartgrunnlag i M 1:50 000 og økonomisk kartverk i tettbygde strøk. Videre blir tettstedsgrensene også digitalisert, vesentlig ut fra økonomisk kart i M 1:10 000. Kartene i dette notatet er framstilt ved hjelp av folier uttegnet på grunnlag av digitaliserte grunnkretsgrenser og tettstedsgrenser.

Disse inndelingene er kodet inn i adresseregisteret i Byrådet. Adresseregisteret inneholder bare bebodde adresser og bygger på folkeregisterets Magnetbåndregister. Dette adresseregisteret vil danne grunnlaget for etablering av Adresseregisteret i GAB-systemet (Grunneiendom-, Adresse- og Bygningsregister).

Kvaliteten på det foreløpige adresseregisteret er noe ujevn. Det har manglet presise retningslinjer for adressekoding i folkeregistrene. Noen har f.eks. nyttet fiktive adresser som ikke samsvarer med den offisielle matrikkelen. I tabell 1 kan det derfor finnes en del adresser som ikke kan regnes som offisielle adresser. Dette gjelder f.eks. bebodde eiendommer på statsgrunn i en del kommuner. Etter hvert blir offisiell adressering mer utbredt og ensartet, og registrene blir da lagt om.

Adresseregisteret kan inneholde enkelte adresser som er kodet i feil grunnkrets eller med feil type bebyggelse. Dette er imidlertid etableringsfeil som en regner med vil bli rettet opp etter hvert som registeret blir vedlikeholdt av kommunen.

Byrådet har etablert et adresseregister pr. 1/7-79 og et pr. 1/11-80.

Den praktiske gjennomføringen

Det ble lagt stor vekt på å trekke kommunene aktivt inn i arbeidet med å fastlegge grunnkretsene og å avgrense tettstedene. Uten kommunenes lokalkunnskap ville det ikke ha vært mulig å kode adresseregisteret fullt ut, samtidig som kommunene er de eneste som kunne lage en inndeling som var brukbar for kommunal forvaltning og planlegging.

Allerede i 1976 ble de første kommunene kontaktet. Hver kommune fikk tilsendt et notat hvor omfanget av den enkelte folketellingskrets i 1970 var regnet opp. I notatet var det også et forslag eller skisse til inndeling i delområder og grunnkretser. Detaljeringen i forslaget var avhengig av kvaliteten på den gamle inndelingen og dokumentasjonen fra 1970. Kommunen ble bedt om å ta hensyn til framtidig utbygging. Samtidig ble kommunen bedt om å avgrense de husklyngene som tilfredsstilte kravene til tettsted eller som en ventet ville

tilfredsstillende kravene ved utgangen av 1980. Etter korrespondanse og kontakt over telefon ble inndelingen fastlagt og tettstedene avgrenset. Inndelingen i grunnkretser og avgrensingen av tettstedene kan i et mindre antall kommuner av ulike grunner være av mindre bra kvalitet. Likevel bør en så langt det er mulig unngå å endre kretsinnndelingen, da dette vil ødelegge kontinuiteten i statistikken.

Høsten 1979 og 1980 ble det foretatt en ajourføring fram til 1/7-79. I første halvpart av 1981 ble så kretsinnndelingen, tettstedene og kirkesogn/kapelldistrikt ajourført pr. 1/11-80.

For å få kartlagt inndelingen i kirkesogn/kapelldistrikt ble sognepresten i hvert prestegjeld kontaktet. Sognepresten fikk tilsendt et kart der grunnkretsene var tegnet inn og ble bedt om å tegne inn grensene for kirkesogn/kapelldistrikt på kartet. Der grunnkretsene ble delt av et kirkesogn/kapelldistrikt ble prestene bedt om å liste opp de adresser i grunnkretsen som falt innenfor de enkelte kirkesogn/kapelldistrikt. Materialet ble så sendt Byrået via fylkeskartkontorene og bispedømmerådene som skulle foreta en første kontroll av materialet.

SPESIELLE MERKNADER TIL GJENNOMFØRINGEN I ØVRE EIKER KOMMUNE

Ved folketellingen i 1970 var kommunen delt inn i 31 folketellingskretser. Av disse svarte kretsene 10-12 til tettstedet Vestfossen, kretsene 16 og 17 til tettstedet Hokksund og kretsene 24 og 25 til tettstedet Skotselv. I 1980 er tettstedet Darbu kommet i tillegg.

Kommunen er delt inn i 5 delområder og 40 grunnkretser. Av disse er 0301 og 0303 uten fast bosetting. Utenfor de tettbygde områdene er sammenliknbarheten med inndelingen fra 1970 bra. Rundt de tettbygde områdene må en imidlertid slå sammen større områder for å få sammenliknbare enheter. Folketellingskretsene 8-14 svarer til grunnkretsene 0201-0206 og 0208. Folketellingskretsene 15-20 svarer til grunnkretsene 0207, 0302-0308 og 0401-0410 som minste enhet. Videre svarer folketellingskretsene 22-27 til grunnkretsene 0503-0506.

Ved en beklagelig feil er adressene i grunnkrets 0106 Mastebogen kodet i grunnkrets 0209 Brekke. I oppstillingen nedenfor har vi vist den virkelige fordelingen i grunnkretser.

Adresser	Grunnkrets i 1980		Folketellingskrets	
	Kretsnr.	Folketall	Kretsnr.	Folketall
Gnr. 115 bnr. 1, 31, 33-36 og 50, 61 og 77	0106	55	5	84
Gnr. 111-114 og resten av gnr. 115	0209	147	7	145

TABELL 1. OMFANGET AV GRUNNKRETSENE, FORDELT PÅ TETT OG SPREDT BEBYGGELSE.

GRUNN- KRETSNR	NAVNET PÅ GRUNNKRETSEN	TYPE	BEBYGGELSE	OMFANGET	AV GRUNNKRETSENE
01 FISKUM					
0101	LURDALEN	SPREDT	GNR. 132	BNR. 6,11,13,19	
		SPREDT	GNR. 133	BNR. 10,12	
		SPREDT	GNR. 139	BNR. 1	
		SPREDT	GNR. 140	BNR. 1	
		SPREDT	GNR. 141	BNR. 9	
		SPREDT	GNR. 143	BNR. 8-9,13,17,25	
		SPREDT	GNR. 144	BNR. 13	
		SPREDT	GNR. 156	BNR. 4	
		SPREDT	GNR. 159	BNR. 5	
		SPREDT	GNR. 162	BNR. 6-7	
0102	SKOGEN	SPREDT	GNR. 131	BNR. 6,13,16,18-19,23,25,27-29,37,41,44,47-48,53-54	
		SPREDT	GNR. 132	BNR. 3-5,8,21,25	
		SPREDT	GNR. 133	BNR. 4-6,27-28	
		SPREDT	GNR. 134	BNR. 7-9	
		SPREDT	GNR. 135	BNR. 6,9-11,14-15,25,32-34,39	
		SPREDT	GNR. 141	BNR. 1,3-5,13	
0103	MUGGERUD	SPREDT	GNR. 126	BNR. 1	
		SPREDT	GNR. 127	BNR. 1-2,4	
		SPREDT	GNR. 128	BNR. 1,4-5,7,9,17,19	
		SPREDT	GNR. 129	BNR. 1,5	
		SPREDT	GNR. 130	BNR. 1,5-6,8,13-14,20,24-25,27	
		SPREDT	GNR. 131	BNR. 1,3	
		SPREDT	GNR. 132	BNR. 1	
		SPREDT	GNR. 133	BNR. 1	
		SPREDT	GNR. 137	BNR. 1-2	
		SPREDT	GNR. 148	BNR. 1,3-6,8,10-12	
		SPREDT	GNR. 149	BNR. 1,3-4,6	
		SPREDT	GNR. 150	BNR. 1,4,7,9,11,13	
		SPREDT	GNR. 151	BNR. 3,9	
0104	DARBU	TETT	GNR. 142	BNR. 6,8	
		TETT	GNR. 143	BNR. 1	
		TETT	GNR. 144	BNR. 2	
		TETT	GNR. 146	BNR. 1,3	
		TETT	GNR. 152	BNR. 1,3,7,10,12,18,20-21	
		TETT	GNR. 153	BNR. 4,14,16,19,21,23,26,35-39,41-43	
		TETT	GNR. 154	BNR. 1	
		TETT	GNR. 155	BNR. 1-2,8,13,18-19,24,26,29,32-35,39,41-44,46-52,54-55,58-59,61,65-66	
		TETT	GNR. 156	BNR. 1,8,11	
		TETT	GNR. 157	BNR. 2	
		TETT	GNR. 158	BNR. 11-12,14	
		SPREDT	GNR. 115	BNR. 86,92	
		SPREDT	GNR. 122	BNR. 1,4	
		SPREDT	GNR. 123	BNR. 1-2	
		SPREDT	GNR. 124	BNR. 1,4-5	
		SPREDT	GNR. 125	BNR. 2,4,9,11	
		SPREDT	GNR. 142	BNR. 2	
		SPREDT	GNR. 143	BNR. 15	
		SPREDT	GNR. 144	BNR. 1	
		SPREDT	GNR. 145	BNR. 1-2	
		SPREDT	GNR. 146	BNR. 4	
		SPREDT	GNR. 147	BNR. 1,5-6,10-12	
		SPREDT	GNR. 151	BNR. 1-2	
		SPREDT	GNR. 152	BNR. 9	
		SPREDT	GNR. 153	BNR. 2,5,7-8,15,24,31	
		SPREDT	GNR. 154	BNR. 1	
		SPREDT	GNR. 155	BNR. 2,7,15,53,67	
		SPREDT	GNR. 156	BNR. 1	
		SPREDT	GNR. 157	BNR. 3	
		SPREDT	GNR. 158	BNR. 1,3	
		SPREDT	GNR. 159	BNR. 1-2	
		SPREDT	GNR. 160	BNR. 1,3,5	
		SPREDT	GNR. 161	BNR. 1,3-4,12-13	
		SPREDT	GNR. 162	BNR. 1,3	
SPREDT	GNR. 163	BNR. 1,5			

TABELL 1. OMFANGET AV GRUNNKRETSENE, FORDELT PÅ TETT OG SPREDT BEBYGGELSE.

GRUNN- KRETSNR	NAVNET PÅ GRUNNKRETSEN	TYPE BEBYGGELSE	OMFANGET AV GRUNNKRETSENE
0105	GUNHILDRUD	SPREDT	GNR. 116 BNR. 1-3
		SPREDT	GNR. 117 BNR. 1
		SPREDT	GNR. 118 BNR. 4-8
		SPREDT	GNR. 119 BNR. 1-3, 6-8, 11-13
		SPREDT	GNR. 120 BNR. 1-2
		SPREDT	GNR. 121 BNR. 1,3
02	VESTFOSSEN		
0201	HALS/SKARA	TETT	GNR. 45 BNR. 9, 28, 30, 34, 36-37, 46, 53-54, 67, 77
		TETT	GNR. 55 BNR. 8
		TETT	GNR. 57 BNR. 4-5, 7-10
		TETT	GNR. 58 BNR. 3, 9-12, 14-15, 17, 19, 23
		TETT	GNR. 59 BNR. 3-4, 7, 9, 11-12, 15-16, 22
		TETT	GNR. 60 BNR. 2, 16, 26-27, 29-33, 35, 37-44, 46, 48
		SPREDT	GNR. 52 BNR. 2, 5, 12-15
		SPREDT	GNR. 54 BNR. 3
		SPREDT	GNR. 55 BNR. 1-2
		SPREDT	GNR. 56 BNR. 1, 4-5, 22-24
		SPREDT	GNR. 57 BNR. 1-2
		SPREDT	GNR. 58 BNR. 22
		SPREDT	GNR. 59 BNR. 1
		SPREDT	GNR. 60 BNR. 10
		SPREDT	GNR. 61 BNR. 1-2, 4, 11, 15, 18, 20-21, 25, 29-30, 32
		SPREDT	GNR. 62 BNR. 1-2
0202	FLESAKER	TETT	GNR. 45 BNR. 7, 11-13, 15, 17-19, 21-23, 26-27, 31-33, 35, 38-41, 51, 55, 57, 63, 70, 78, 83-89, 91-92, 95-102, 104-107
		TETT	GNR. 48 BNR. 6, 54, 71-72
		TETT	GNR. 50 BNR. 1, 17-20, 23-24, 28-32, 37, 59, 64, 78, 80-81, 88, 118, 121, 125, 131, 133, 135-137, 139, 143, 153, 156, 166-167, 170, 172, 176, 191-192, 194-195
		SPREDT	GNR. 40 BNR. 1, 5-7
		SPREDT	GNR. 41 BNR. 1
		SPREDT	GNR. 42 BNR. 1, 5
		SPREDT	GNR. 43 BNR. 1
		SPREDT	GNR. 44 BNR. 1, 6, 8-10
		SPREDT	GNR. 45 BNR. 1-2, 29, 47, 56, 59-60, 72
		SPREDT	GNR. 46 BNR. 1, 3, 6
		SPREDT	GNR. 47 BNR. 1, 3
0203	ISLAND	TETT	GNR. 27 BNR. 11, 16-18, 24, 51-52, 54
		TETT	GNR. 35 BNR. 3, 20, 33, 39-40, 55, 98, 110
		TETT	GNR. 37 BNR. 9-10, 360
		TETT	GNR. 39 BNR. 1-3, 9, 11-12, 16, 18-20, 33-34, 37-38, 40, 42, 47, 49, 51-54, 56-60, 63-64, 66, 69-72, 74-75, 77, 81-83, 85-86, 88, 91, 93, 96-103, 107-108, 110-111, 113-116, 121-123, 128, 131-145, 147-148, 150-151, 155, 159, 163, 165-170, 172, 175-176, 178-183, 185, 187-189, 191-200, 202-205, 207-210, 212-214, 217-221, 223-230, 233-234, 238-240, 246-247, 249-251, 254-257, 259, 275-276, 278-279, 282, 284, 289-291, 293-296, 301, 303-306, 308-324, 326-331, 341-343, 360, 370
		SPREDT	GNR. 34 BNR. 1, 3
		SPREDT	GNR. 35 BNR. 1, 4
		SPREDT	GNR. 36 BNR. 1-3
		SPREDT	GNR. 37 BNR. 1-3, 12
		SPREDT	GNR. 38 BNR. 1-3, 5, 8-9
		SPREDT	GNR. 39 BNR. 273
0204	VESTFOSSEN	TETT	GNR. 48 BNR. 5, 7, 9, 13, 16, 27, 34, 48, 55-56, 61-63, 65-69, 73, 77-80, 83-85, 88-93, 95-96, 98, 102, 105, 107-110, 112-113, 115, 117-124, 132
		TETT	GNR. 49 BNR. 1-3, 5, 7-8, 10-12, 14-15, 22, 24, 32, 38, 40, 43, 46-49, 52-53, 55, 57, 60, 66-67, 70, 72, 79, 86-88, 105

TABELL 1. OMFANGET AV GRUNNKRETSENE, FORDELT PÅ TETT OG SPREDT BEBYGGELSE.

GRUNN- KRETSNR	NAVNET PÅ GRUNNKRETSEN	TYPE	OMFANGET AV GRUNNKRETSENE
0204	VESTFØSSEN	TETT	GNR. 50 BNR. 7-8, 11-12, 15, 25-26, 33, 35-36, 38, 40-44, 46-47, 49, 54-55, 57-58, 60-62, 65, 68, 70, 73, 76-77, 82, 85, 87, 90-107, 109-113, 116-117, 122, 126-128, 130, 138, 145-152, 168, 174-175, 177, 190
		TETT	GNR. 51 BNR. 1, 4, 7-11
		TETT	GNR. 53 BNR. 5-7
		TETT	GNR. 59 BNR. 2
		SPREDT	GNR. 52 BNR. 1, 4, 16
		SPREDT	GNR. 53 BNR. 2, 8, 10-11
		SPREDT	GNR. 61 BNR. 5
0205	RØKKEBERG	TETT	GNR. 22 BNR. 4
		TETT	GNR. 26 BNR. 1, 8
		TETT	GNR. 27 BNR. 2, 8, 14, 21-23, 25-27, 38, 41, 44-46, 48-49
		TETT	GNR. 28 BNR. 1-2
		TETT	GNR. 29 BNR. 1-3, 6, 11-13, 17, 21-24, 26, 28, 42
		TETT	GNR. 30 BNR. 2, 6-11, 15-16, 22, 26-28, 32, 40, 42, 46-48, 50-55, 58-60, 62-64, 69-73
		TETT	GNR. 34 BNR. 5, 12, 17, 19-21, 23-29, 33, 35, 37, 39, 42
		TETT	GNR. 35 BNR. 2, 5, 10-11, 21-22, 25-28, 30-31, 35-37, 41, 46-50, 52-54, 56-57, 59-60, 64, 71, 81, 86-87, 89, 96, 103-105, 107-108, 113-114, 116-117, 120-121, 127, 133, 136, 139-141, 144-147, 149, 153, 155-162, 164-177, 180-191, 202-203, 206, 214, 222
		TETT	GNR. 39 BNR. 79, 87, 124, 127, 152, 157-158, 164, 173, 242-243, 340
		SPREDT	GNR. 8 BNR. 2
		SPREDT	GNR. 20 BNR. 1-2
		SPREDT	GNR. 21 BNR. 1-3, 7
		SPREDT	GNR. 22 BNR. 1
		SPREDT	GNR. 23 BNR. 1-2, 5
		SPREDT	GNR. 24 BNR. 2, 8
		SPREDT	GNR. 25 BNR. 1, 4
		SPREDT	GNR. 26 BNR. 2, 9
		SPREDT	GNR. 29 BNR. 8, 37
		SPREDT	GNR. 31 BNR. 1-3, 8
		SPREDT	GNR. 33 BNR. 11
SPREDT	GNR. 34 BNR. 34		
SPREDT	GNR. 35 BNR. 82		
0206	SVENSRUD	SPREDT	GNR. 33 BNR. 4
		SPREDT	GNR. 34 BNR. 13
0207	HORNE	SPREDT	GNR. 1 BNR. 0-1
		SPREDT	GNR. 2 BNR. 1
		SPREDT	GNR. 3 BNR. 1, 4, 6
		SPREDT	GNR. 4 BNR. 1-5, 7
		SPREDT	GNR. 5 BNR. 1
		SPREDT	GNR. 6 BNR. 1, 6-7
		SPREDT	GNR. 7 BNR. 1-3
		SPREDT	GNR. 9 BNR. 1, 4, 7
		SPREDT	GNR. 10 BNR. 1, 3-4, 8-9
		SPREDT	GNR. 11 BNR. 1-3, 5, 12, 14-16, 26, 31-33, 37, 39, 52-53, 57
		SPREDT	GNR. 12 BNR. 1-2, 8, 12, 14-20
		SPREDT	GNR. 13 BNR. 1, 8, 28
		SPREDT	GNR. 14 BNR. 1, 7, 34
		SPREDT	GNR. 15 BNR. 1-2, 4, 7
		SPREDT	GNR. 16 BNR. 1-2
SPREDT	GNR. 17 BNR. 1-3, 87, 128, 227		
SPREDT	GNR. 18 BNR. 4, 6, 279		
SPREDT	GNR. 29 BNR. 16, 39, 41		
SPREDT	GNR. 32 BNR. 1-2, 10		
0209	BREKKE	SPREDT	GNR. 111 BNR. 1, 3, 5-7, 9, 16, 18-19
		SPREDT	GNR. 112 BNR. 1, 6, 13
		SPREDT	GNR. 113 BNR. 1, 3-4
		SPREDT	GNR. 114 BNR. 1-3, 12
		SPREDT	GNR. 115 BNR. 1, 4-6, 8-9, 11-13, 15-16, 18-19, 21-23, 28, 31, 33-36, 41, 45, 50-51, 54-55, 61, 68, 70-71, 75, 77, 91

TABELL 1. OMFANGET AV GRUNNKRETSENE, FORDELT PÅ TETT OG SPREDT BEBYGGELSE.

GRUNN- KRETSNR	NAVNET PÅ GRUNNKRETSEN	TYPE BEBYGGELSE	OMFANGET AV GRUNNKRETSENE
03 HOKKSUND VEST			
0302	VARLO	TETT	GNR. 78 BNR. 1,3-4,6-7,23-24,26-27,35,40,47,53,59,64,69,73,76,83,93
		TETT	GNR. 79 BNR. 10,33-38,43-45,48-50,55-57,61,66,74,77
		TETT	GNR. 84 BNR. 1-2,7-8,13,20,25
		SPREDT	GNR. 78 BNR. 88
		SPREDT	GNR. 79 BNR. 4,13,15-16,29,39-41,73
		SPREDT	GNR. 81 BNR. 2,4
		SPREDT	GNR. 82 BNR. 1,3,8-9
		SPREDT	GNR. 83 BNR. 1,4-6,10
		SPREDT	GNR. 84 BNR. 3,11
		SPREDT	GNR. 85 BNR. 1-3,5-6,8-12,15-16
		SPREDT	GNR. 86 BNR. 1-2,4,16-17,20
		SPREDT	GNR. 87 BNR. 1,3,5,8
		SPREDT	GNR. 88 BNR. 1-3,7,11,14-15,20,23,25
		SPREDT	GNR. 89 BNR. 1,3
0305	RØREN/ÅSGÅRD	TETT	GNR. 72 BNR. 5,19-23,34,38-41,43,47-49,51-52,54,59
		SPREDT	GNR. 63 BNR. 1-2,6
		SPREDT	GNR. 64 BNR. 1
		SPREDT	GNR. 65 BNR. 1-2,7,15,17
		SPREDT	GNR. 66 BNR. 2,5
		SPREDT	GNR. 67 BNR. 3
		SPREDT	GNR. 68 BNR. 1
		SPREDT	GNR. 69 BNR. 1
		SPREDT	GNR. 70 BNR. 1,4,7
		SPREDT	GNR. 71 BNR. 4,6,9,11,13-14,28,31
		SPREDT	GNR. 72 BNR. 1-2,4,6,8-9,13,15,24,31,36,45-46
		SPREDT	GNR. 80 BNR. 1-3,17-18
		SPREDT	GNR. 83 BNR. 7-9
0306	RØREN	TETT	GNR. 72 BNR. 16-17,55,60-72,75-77
		TETT	GNR. 73 BNR. 53-54,57,62,64-65,71,78-79,91-92,95,97,101,103,105,107,109,115-116,120-121,123-124,131,134-135,138,140,145,152-155,157,161-162,166,168,172,175-176,180-188,191,195,197-198,200-201,203,206,209-213,221-222,224-227,231,235,241,244-247,256,260-261,264-265,267-269,273-274,276-277,288,293-294,297,312,316-317,322-327,329-361,375,379-380,382,385-386,388,394
		TETT	GNR. 75 BNR. 2,7,11,15,20,26-27,37,42-43,47,53,56,59
		TETT	GNR. 76 BNR. 1-2
		TETT	GNR. 77 BNR. 31-32,43,57-58,112-113,145,157,164,196,199,216,249,268,322,434,443,449,496,508-509,520-522,543-544,565,572,588,596,611-612,615-616,628,683-686,732,738-739,750,756-757,762-764,766,768-770,772-773,776-777,786,806,813-817,821,853,863,931
		TETT	GNR. 78 BNR. 12,19,36,41-42,49,52,58,71,79
0307	SEMSMOEN/SUNDMOEN	TETT	GNR. 73 BNR. 12-14,16-17,48,51,58,66-67,87,96,102,108,111-113,117,126,141-142,160,164,167,174,177-178,207-208,230,234,237,250,255,275,295,299-300,304-307,311,313,377-378
		TETT	GNR. 75 BNR. 5-6,8-10,16-19,21,24-25,33,35,39-41,45-46,52,54,60-62,66
		TETT	GNR. 77 BNR. 1,30,35,44-45,55,66-67,84,94,114,130,154,156,162,182,217,242,247,262-264,279,289-290,303,306,327,355,396,399,403,406,444,455,464,466,491,501-502,517,523,569,573,580,597,625,630,640,642-645,648,652,656,662-664,666,668,670,672,679,688-690,697,702,706,711-712,719,726,731,733-734,737,744-745,759-760,765,807,876,893-897,899-903,905-906,908-916,924,941
		TETT	GNR. 78 BNR. 9,13
		SPREDT	GNR. 63 BNR. 7
		SPREDT	GNR. 66 BNR. 1
		SPREDT	GNR. 73 BNR. 1,73

TABELL 1. OMFANGET AV GRUNNKRETSENE, FORDELT PÅ TETT OG SPREDT BEBYGGELSE.

GRUNN- KRETSNR	NAVNET PÅ GRUNNKRETSEN	TYPE BEBYGGELSE	OMFANGET AV GRUNNKRETSENE
0308	KANTUM/HOEN	TETT	GNR. 77 BNR. 1,3,23,25,27,38,91,102,155,225,261,265,325,341,368,402,424,456,458,472-473,497,500,537-539,546,556-559,564,571,579,581,589,595,601,605,609,671,687,767,805,818,885-887,966
		TETT	GNR. 78 BNR. 1-2,11,43,45,48,51,54,60-63,65-66,68,72,74-75,77,80-81
		TETT	GNR. 79 BNR. 11
04 HOKKSUND ØST			
0401	HOKKSUND OMEGN	TETT	GNR. 104 BNR. 1-2
		SPREDT	GNR. 94 BNR. 1,5
		SPREDT	GNR. 95 BNR. 1,3,7
		SPREDT	GNR. 97 BNR. 1,3,6-7
		SPREDT	GNR. 98 BNR. 2
		SPREDT	GNR. 105 BNR. 20,47
		SPREDT	GNR. 106 BNR. 1-2
		SPREDT	GNR. 107 BNR. 2,10,14,18
		SPREDT	GNR. 108 BNR. 1,9
		SPREDT	GNR. 109 BNR. 4,17-18,20,27-28,31,36,38-39,41,44-45,48,50,52
		SPREDT	GNR. 110 BNR. 2,7,10,21,25,27-28,30,34,36-50
0402	ULLERN/HOBELSTAD	TETT	GNR. 95 BNR. 8
		TETT	GNR. 96 BNR. 1,12,36,60,67,82-83,88,90,96-98,109-113,121-123,125,127,131-133
		TETT	GNR. 99 BNR. 1,24-26,28-31,33,36,38-40
		TETT	GNR. 100 BNR. 1,33,46,48,52-58,60-62
		TETT	GNR. 101 BNR. 2,4
		TETT	GNR. 103 BNR. 11,22,42,48-57,60-61,79
		SPREDT	GNR. 101 BNR. 2
		SPREDT	GNR. 103 BNR. 135-136
0403	VENDELBORG	TETT	GNR. 96 BNR. 10,13,15,17-20,23,26-28,30-32,34-35,38-41,43-44,46-55,61,63-65,68-70,72,74,77-78,81,85-86,99,101,104,107,120,134,136
		TETT	GNR. 98 BNR. 5,7-8,10-13,15-17,19,21-23,25-29,31-35,37,40
		TETT	GNR. 99 BNR. 6-8,10-12,14,16-22
		TETT	GNR. 100 BNR. 1,7,9,11,13,16-23,27-28,30-32,35-36,38-39,42
		TETT	GNR. 102 BNR. 14,30,68
0404	SENTRUM NORD/HELLEFOSS	TETT	GNR. 77 BNR. 1,17-19,48,54,56,76,79,81,101,103,115,133-134,137,144,165,185,193,195,256-257,269,271,282,312-314,321,338,344,346-347,351-352,356-360,367,372,378,384-385,390,395,398,416-417,421,426,451,453,459,477-484,486-490,504,511,518-519,526,536,598,610,641,708,710,714,718,746,755,778,788,793,801,819-820,878
		TETT	GNR. 78 BNR. 5,50
		TETT	GNR. 79 BNR. 1,20,23,27-28,30,52-53,62,75
0405	GAMLE HOKKDUND/LERBERG	TETT	GNR. 96 BNR. 62
		TETT	GNR. 100 BNR. 3,6,8,10,26,29,41,65,67-68,75
		TETT	GNR. 101 BNR. 1-2,7,9,11,13-15,17,19,21-32,34-40,44,46-49,60,64,69,72
		TETT	GNR. 102 BNR. 1-3,7,9,11,13,15-16,21-27,29,31,34,38,40-44,47-48,50,52,54-57,59-67,69,71,73-75,77-81,83-84,86-87,90-94,99-100,103
		TETT	GNR. 103 BNR. 1,6-7,10,13,15,17,19-20,23-25,27,29,31-37,39-40,43-45,47,62-63,68-73,78,81-83,85-88,94,97-98,100,103-134,137,139-141,143-146,148-149,151,157,162-164,171,177

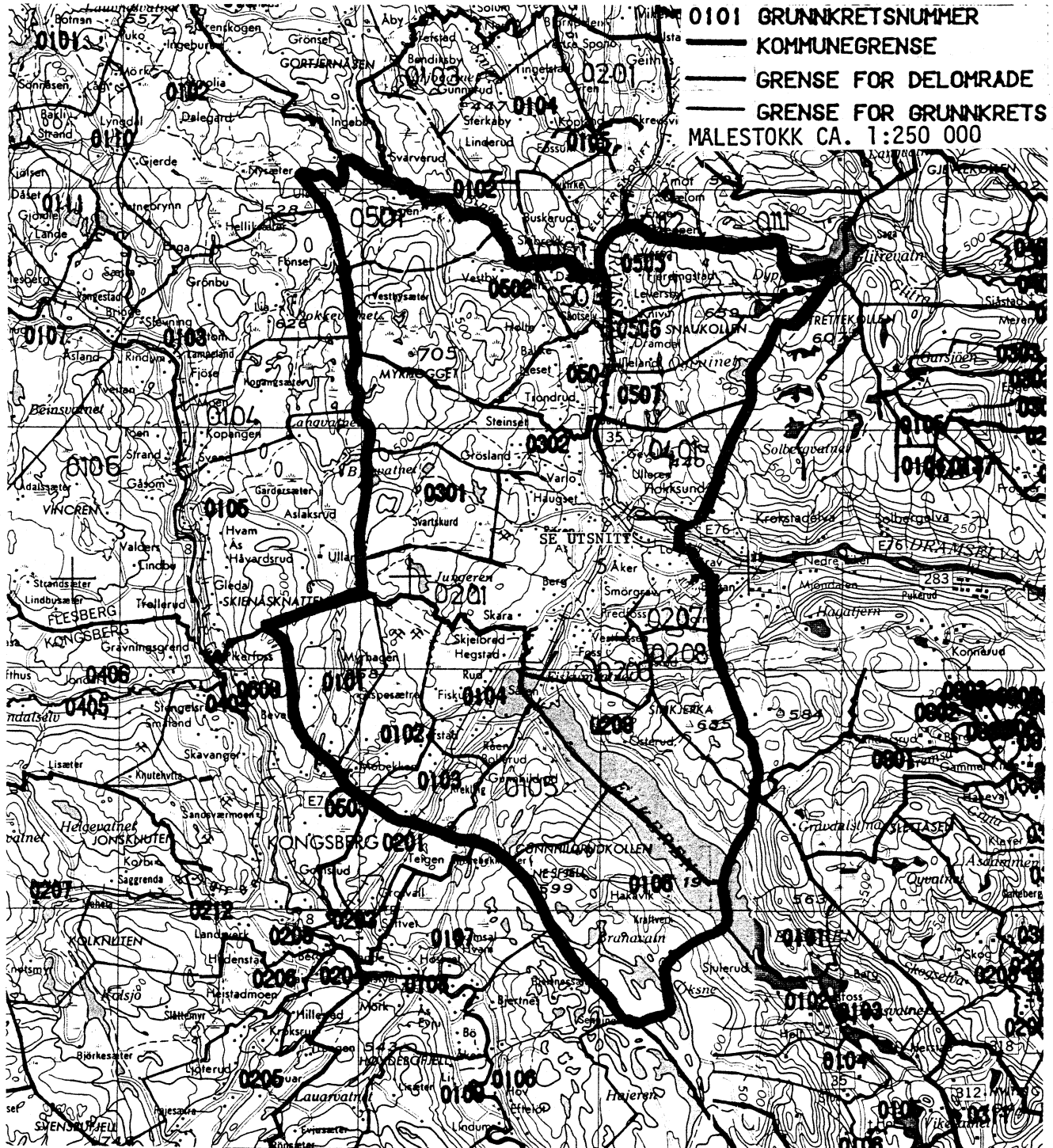
TABELL 1. OMFANGET AV GRUNNKRETSENE, FORDELT PÅ TETT OG SPREDT BEBYGGELSE.

GRUNN- KRETSNR	NAVNET PÅ GRUNNKRETSEN	TYPE BEBYGGELSE	OMFANGET AV GRUNNKRETSENE
0406	HØKKSUND SENTRUM/FROGNES	TETT	GNR. 77 BNR. 1,6,8-12,16,37,39,41-42,49,52,64,69-70,72-73,78,82,88,96-98,100,104,108,116,119-122,124-126,129,131-132,138-139,142,146,149-151,153,158,160,168-169,174-175,178-179,181,183,186,191-192,194,209-210,213-214,221,227-228,233-234,240,243,248,251-254,258-259,274-275,277,280-281,284,286,292-293,299-301,304-305,308-309,317,342,361-362,380,391,394,400-401,408,420,423,432,462,467-468,494,507,515,528,553,560,568,574,585,602-603,606,620,633,636,681,691,694,720-722,823-825,831-837,861-862,864,867,869,871-872,875,881,933
0407	LOESMOEN NORD	TETT	GNR. 17 BNR. 13,19-21,23-25,30,37,39-40,43,45-46,49-53,55-57,59-60,62-65,68,72,75-76,79-84,86,88-94,96,99-100,104-106,109-112,114,130,134,136-162,164-173,175-197,200-211,213-224,226-227,229-231,237,241,244,249-250,253-255,257-260
		TETT	GNR. 18 BNR. 16,25,70,90-91,96-98,101,114,120,127,130-131,135,137-140,144,146-147,149-151,153-157,159-161,169,175-176,178,180,186-187,192-196,198,200-208,212,214-215,217-221,223,227-229,231-235,238-241,243-244,247,263,265-266,273,278,281,308,313-315,327,335,337,339,348,350,373,376-378
		TETT	GNR. 105 BNR. 13,22,24-25,28-30,35-39,43-44,53-54,56,85
		SPREDT	GNR. 105 BNR. 1,3,5
0408	LOESMOEN SYD	TETT	GNR. 17 BNR. 7-9,18,28-29,33-34,41,66,95,116,119,124
		TETT	GNR. 18 BNR. 11,15,17-18,75,77-79,81,87,92,95,99-100,102,104-106,115-116,118-119,125,129,134,162-168,170-171,173-174,182,188-190,209-210,213,222,225,245-246,252-253,257,259,262,270-271,274,287,291-292,294-296,298-307,309-310,316,319,322-325,353-354,356,358-362
0409	SEM	TETT	GNR. 73 BNR. 4,7,23,26-29,31,39,43-44,85,144,147,151,190,202,205,214-215,232,253,280,289,292
		TETT	GNR. 74 BNR. 3
		TETT	GNR. 77 BNR. 36,792
		SPREDT	GNR. 73 BNR. 2,18,37,69-70,139,158,217,220
0410	GRESSJANEN/AKER	TETT	GNR. 20 BNR. 3
		TETT	GNR. 21 BNR. 8,11,13,15,17-18,20-21,23-24,28-29,31-34,41
		TETT	GNR. 77 BNR. 61,85,387,413,417,524,530-531,540-542,547-549,551-552,554-555,563,567,578,582,586-587,599,607-608,621,631,638-639,653-654,673,682,696,698-699,705,713,717,723-724,730,747-748,781,803-804,829
		SPREDT	GNR. 18 BNR. 1,3,158,288
		SPREDT	GNR. 19 BNR. 1-3,5-7,9
		SPREDT	GNR. 77 BNR. 4,328,570
05 SKOTSELV			
0501	SØNJU/SLUTEN	SPREDT	GNR. 177 BNR. 5,7,13-14
		SPREDT	GNR. 180 BNR. 1,4,18,20-23,29-30,39,52,59,66-67
		SPREDT	GNR. 181 BNR. 2-4,12,20
		SPREDT	GNR. 182 BNR. 4
		SPREDT	GNR. 205 BNR. 1-2
0502	BORGE	SPREDT	GNR. 170 BNR. 1,5-6,12-16,24-25
		SPREDT	GNR. 171 BNR. 1,3,9
		SPREDT	GNR. 172 BNR. 1,3
		SPREDT	GNR. 173 BNR. 1,4-10
		SPREDT	GNR. 174 BNR. 1,4-5,10,17
		SPREDT	GNR. 175 BNR. 1-3,5,8,10-11,14-16

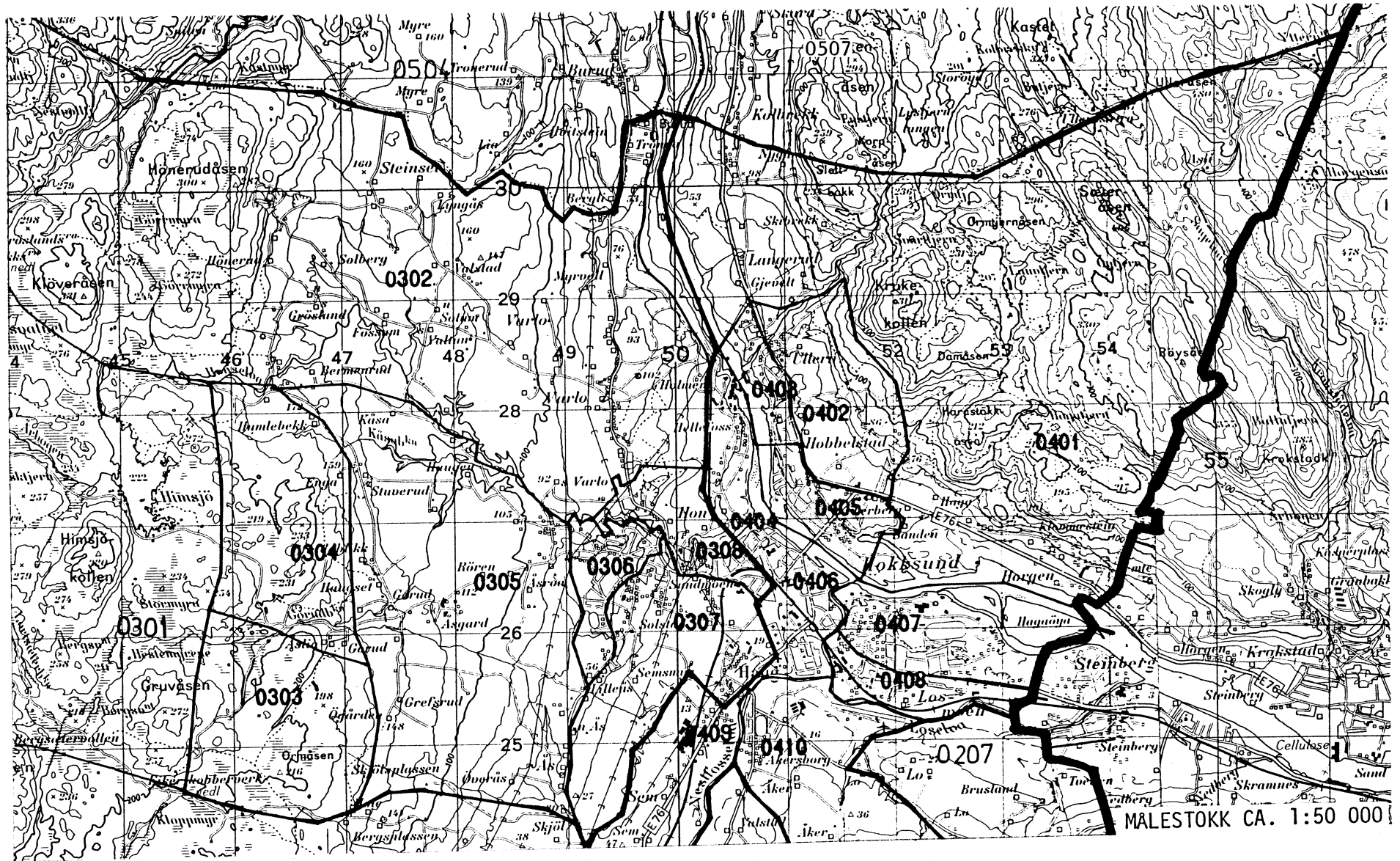
TABELL 1. OMFANGET AV GRUNNKRETSENE, FORDELT PÅ TETT OG SPREDT BEBYGGELSE.

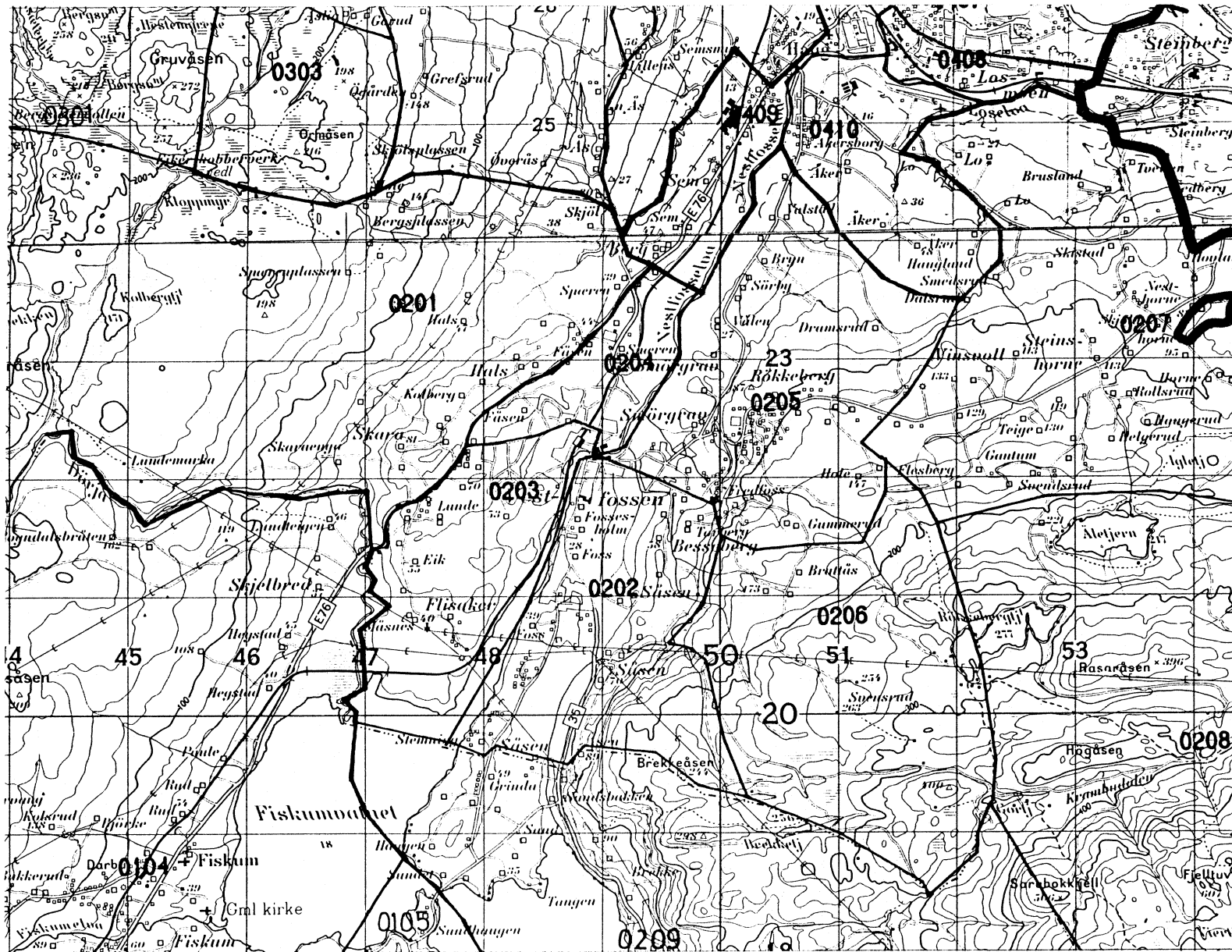
GRUNN- KRETSNR	NAVNET PÅ GRUNNKRETSEN	TYPE BEBYGGELSE	OMFANGET AV GRUNNKRETSENE		
0502	BORGE	SPREDT	GNR. 176 BNR. 1,5,8-9,23-25,28		
		SPREDT	GNR. 177 BNR. 1-2,37		
		SPREDT	GNR. 178 BNR. 1,3		
		SPREDT	GNR. 179 BNR. 1-2		
0503	SKOTSELV	TETT	GNR. 185 BNR. 6,11,13,16-18,25,32,34-35,42		
		TETT	GNR. 186 BNR. 2-3,5,7,9-13,16-21,23-25,27,30,32,37-39,43-44,46,48-49,52-53,62-64,68-69,71,73-76,78-79,82-84,90-96,99-103,105,107,109-110,113-122,124-125,127,129-132,134-135,137-138,140-141,144,146,148-150,155,159-160		
		TETT	GNR. 187 BNR. 5,7,9		
		TETT	GNR. 188 BNR. 1		
		TETT	GNR. 189 BNR. 10-12,14,20,28,30,38,51,54,65-66,78,82-83,85,89-90,92,97-99,101-103,107,109,112,118,120,123,125,132,134,140-141,145,147,154,163,166,175,178,184,186-189,191-192		
		SPREDT	GNR. 183 BNR. 1,6,10-11,17-18		
		SPREDT	GNR. 184 BNR. 1-2,4-5		
		SPREDT	GNR. 185 BNR. 1-2,8,15,20-21		
		SPREDT	GNR. 186 BNR. 1,86,153,163-164		
		SPREDT	GNR. 189 BNR. 13		
		0504	STORMOEN/BAKKE	TETT	GNR. 169 BNR. 2-4,6-7,11,13-14,16-18,25,27
				TETT	GNR. 185 BNR. 9,30-31,37,43-44
				TETT	GNR. 189 BNR. 86,126,129,148,152,159,180
TETT	GNR. 191 BNR. 18,26				
SPREDT	GNR. 0 BNR. 0				
SPREDT	GNR. 164 BNR. 1,3-4,6,8,10				
SPREDT	GNR. 165 BNR. 1,3-6,8,16-17,21,25,29-35				
SPREDT	GNR. 166 BNR. 1-3,6				
SPREDT	GNR. 167 BNR. 1-2,10				
SPREDT	GNR. 168 BNR. 1				
SPREDT	GNR. 169 BNR. 1,19,21,26,29				
SPREDT	GNR. 189 BNR. 1				
SPREDT	GNR. 191 BNR. 1,4-5,8,10,14,16,19,25,34-37				
SPREDT	GNR. 192 BNR. 1,3,5-6,10-12,15,17,19-20,22,24-25,28,32,34				
SPREDT	GNR. 193 BNR. 1,4,7				
0505	FJERDINGSTAD	SPREDT	GNR. 194 BNR. 1,6-8,11,18-21,27,30-31,34,38-46,50		
		SPREDT	GNR. 195 BNR. 2-4,7-8		
		SPREDT	GNR. 196 BNR. 1-2,6,12,16-19		
		SPREDT	GNR. 197 BNR. 4-5,8		
		SPREDT	GNR. 198 BNR. 3,6-7,9-11,15,20-26,28,30		
		SPREDT	GNR. 199 BNR. 1		
		SPREDT	GNR. 200 BNR. 1,3-4,8,15,18,20,23-25,27		
		SPREDT	GNR. 201 BNR. 1-2,4		
		SPREDT	GNR. 202 BNR. 1,11,133,152-153,161,172,177		
0506	DRAMDAL	TETT	GNR. 200 BNR. 14,19,22,28,31-35,37		
		TETT	GNR. 202 BNR. 5,7,9,20,134,139-143,145-151,154-159,162-167,169-170,173-176,179,183-184,189,193-196		
		TETT	GNR. 203 BNR. 3,7		
		TETT	GNR. 204 BNR. 12-13,23,29-32,35-37		
		SPREDT	GNR. 200 BNR. 2,17		
		SPREDT	GNR. 203 BNR. 1,5		
		SPREDT	GNR. 204 BNR. 1,3-4,8,14,18-19,27		
0507	SKAR	SPREDT	GNR. 90 BNR. 1,3-6,9,12,17-18,22,26		
		SPREDT	GNR. 91 BNR. 1-2,5-7		
		SPREDT	GNR. 92 BNR. 1,3-5,7-10,12-14,16-17,19-23,25-26,29,33-37,39,41,43		
		SPREDT	GNR. 93 BNR. 1,7,18		

0624 ØVRE EIKER



UTSNITT AV KRETSKART





KOMMUNE 0624 ØVRE EIKER

TABELL 2. SAMMENLIGNBARHETEN MELLOM GRUNNKRETSENE 1980
OG FOLKETELLINGSKRETSENE 1970

GRUNNKRETS 1980	KOMM 1970	---FOLKETELLINGSKRETS 1970---	
		HEL KRETS	DEL AV KRETS
0101 LURDALEN	0624	1	
0102 SKOGEN	0624	2	
0103 MUGGERUD	0624	3	
0104 DARBU	0624	31,4	
0105 GUNHILDRUD	0624	6	
0106 MASTEBOGEN	0624	5	
0201 HALS/SKARA	0624		12-13
0202 FLESAKER	0624		9,12-13
0203 ISLAND	0624	8	9-10
0204 VESTFOSSEN	0624		9-10,12
0205 RØKKEBERG	0624	11	10,14
0206 SVENSRUD	0624		14
0207 HORNE	0624		15
0208 SIRIKIRKE	0624		14
0209 BREKKE	0624	7	
0301 HIMSJØ	0624		UBEBODD
0302 VARLO	0624		16,19-20
0303 ORMÅSEN	0624		UBEBODD
0304 BREIDABLIKK	0624		19-20
0305 RØREN/ÅSGÅRD	0624		19-20
0306 RØREN	0624		16,19
0307 SEMSMOEN/SUNDMOEN	0624		16,19
0308 KANTUM/HOEN	0624		16,20
0401 HOKKSUND OMEGN	0624		18
0402 ULLERN/HOBELSTAD	0624		17-18
0403 VENDELBOG	0624		17
0404 SENTRUM NORD/HELLEFOSS	0624		16,20
0405 GAMLE HOKKSUND/LERBERG	0624		17-18
0406 HOKKSUND SENTRUM/FROGNES	0624		16
0407 LOESMOEN NORD	0624		16
0408 LOESMOEN SYD	0624		16
0409 SEM	0624		16,18
0410 GRESSBANEN/AKER	0624		15-16,18
0501 SØNJU/SLUTEN	0624	30,29	
0502 BORGE	0624	28	
0503 SKOTSELV	0624	27	25
0504 STORMOEN/BAKKE	0624	26	25
0505 FJERDINGSTAD	0624		23
0506 DRAMDAL	0624	22,24	23
0507 SKAR	0624	21	

KOMMUNE 0624 ØVRE EIKER

TABELL 3. SAMMENLIGNBARHETEN MELLOM DELOMRÅDENE 1980
OG FOLKETELLINGSKRETSENE 1970 OG 1960

DELOMRÅDE 1980	KOMM 1970	---KRETSENER-1970--- HELE	DELER AV	KOMM 1960	---KRETSENER-1960--- HELE	DELER AV
01 FISKUM	0624	1-6		0624	1-6	
	0624	31				
02 VESTFOSSEN	0624	7-14	15	0624	7-9	
				0624	10-11	12
				0624	23-24	
03 HOKKSUND VEST	0624	19	16	0624	13-14	15-16
	0624		20			
04 HOKKSUND ØST	0624	17-18	15-16	0624	25	
	0624		20	0624		12
				0624		15-16
05 SKOTSELV	0624	21-30		0624	17-22	
				0624	26	
				0631		7

Kommune: 0624 ØVRE EIKER

Tabell 4. Oversikt over kirkesogn/kapelldistrikt (menighet)

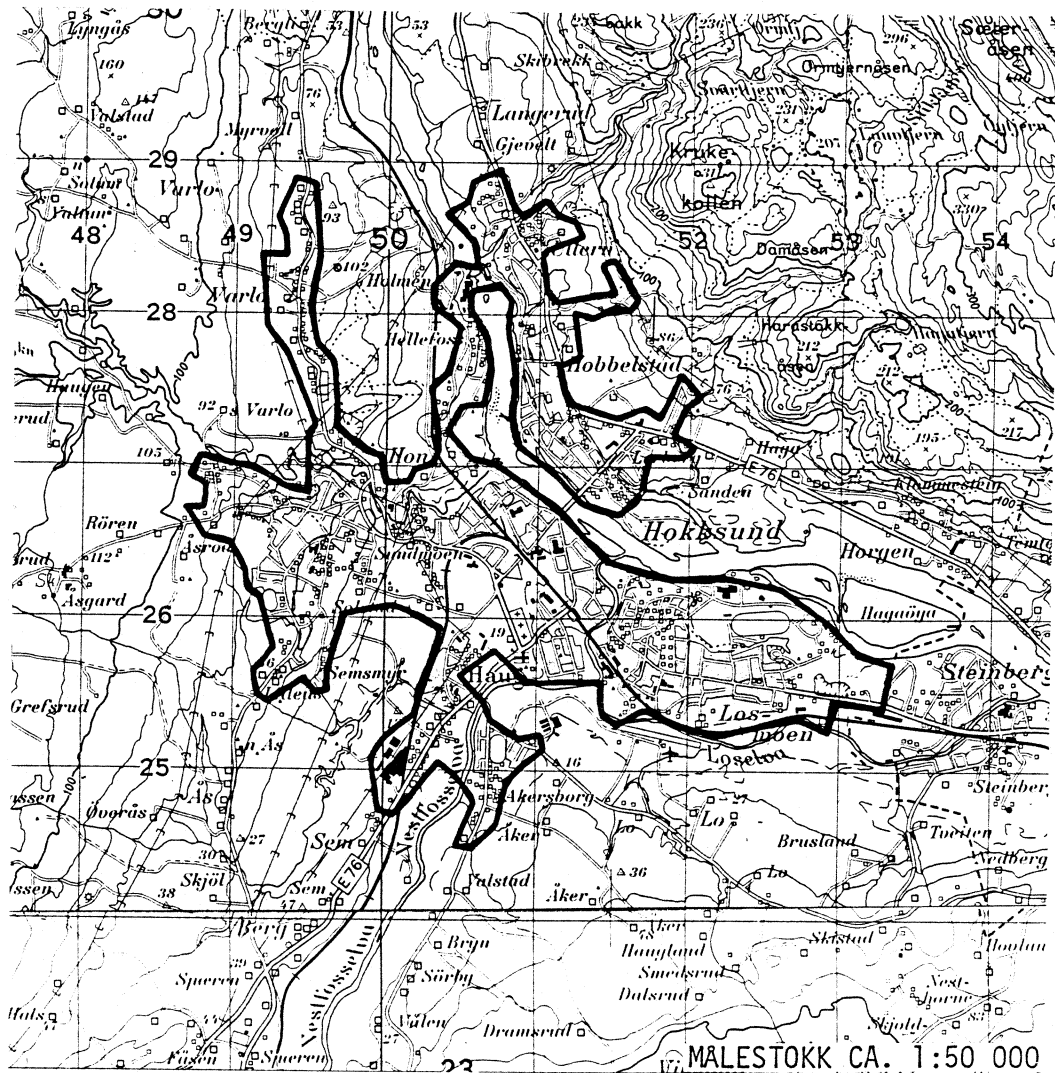
Menighet		Grunnkretsnummer	
Nummer	Navn	Hel	Del av
01	FISKUM	0101-0106, 0209	
02	HAUG	0201-0208, 0301-0308, 0401-0410, 0507,	
03	BAKKE	0501-0506,	

KOMMUNE 0624 ØVRE EIKER

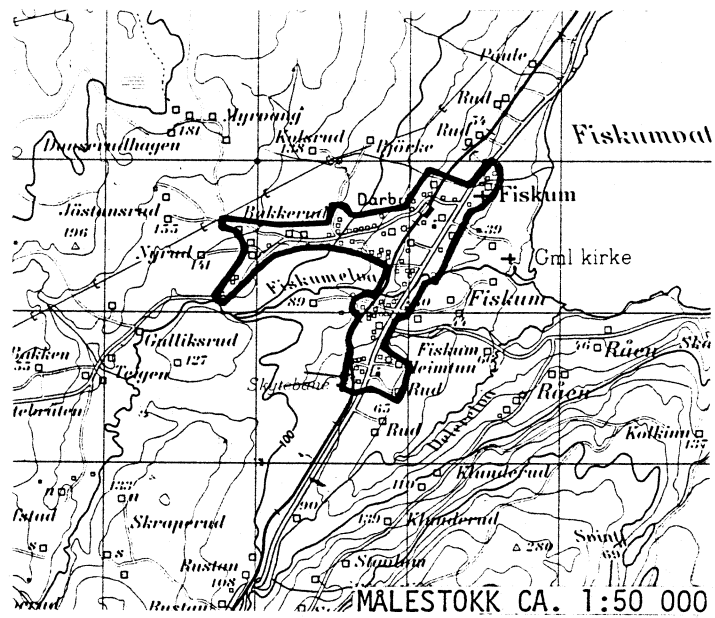
TABELL 5. OVERSIKT OVER TETTSTEDER.

TETTSTED NR. NAVN	KOMM NR.	OMFATTER TETTBEBYGGELSE I GRUNNKRETSENE
2121 DARBU	0624	0104
2122 VESTFOSSEN	0624	0201-0205
2123 HOKKSUND	0624	0302, 0305-0308, 0401-0410
2124 SKOTSELV	0624	0503-0504, 0506

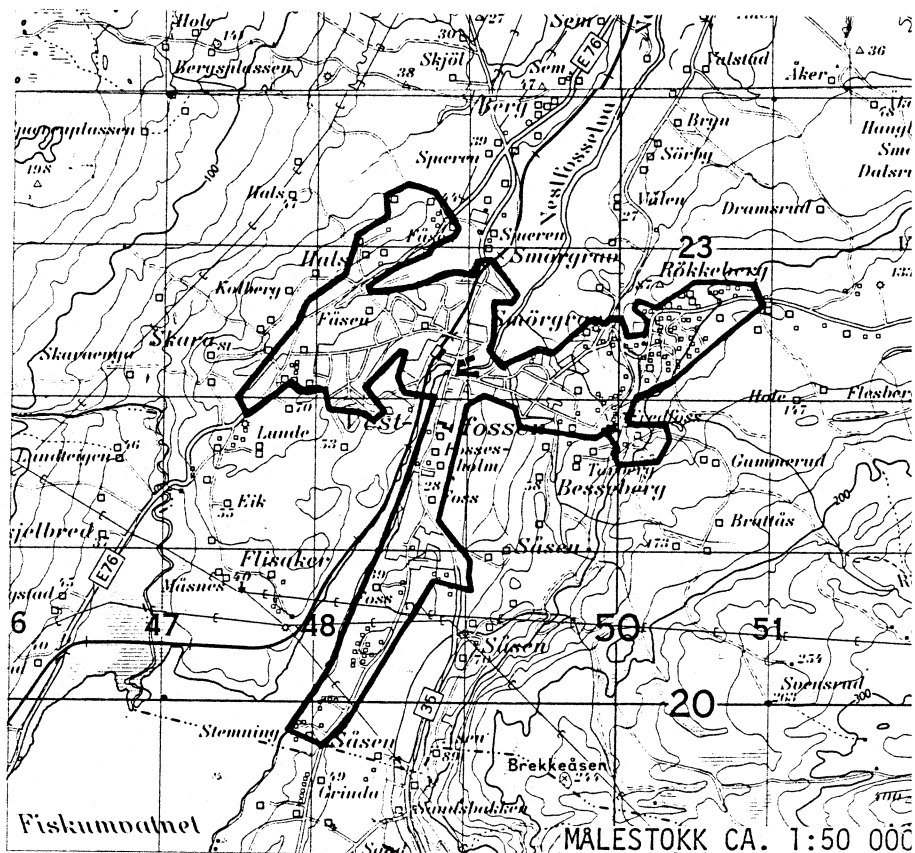
AVGRENSING AV HOKKSUND TETTSTED



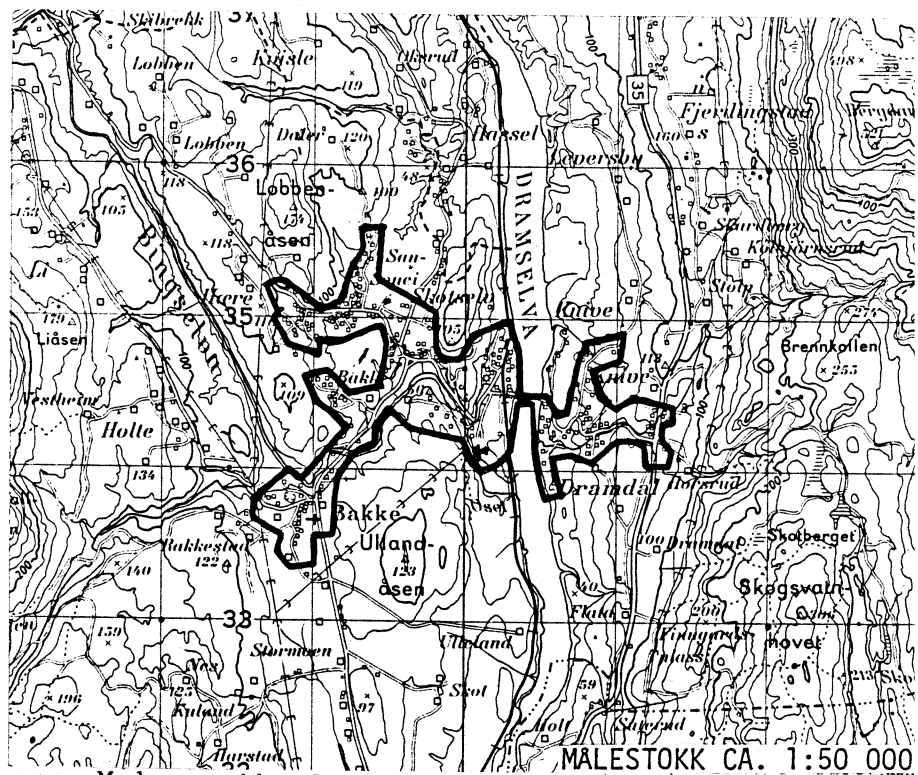
AVGRENSING AV DARBU TETTSTED



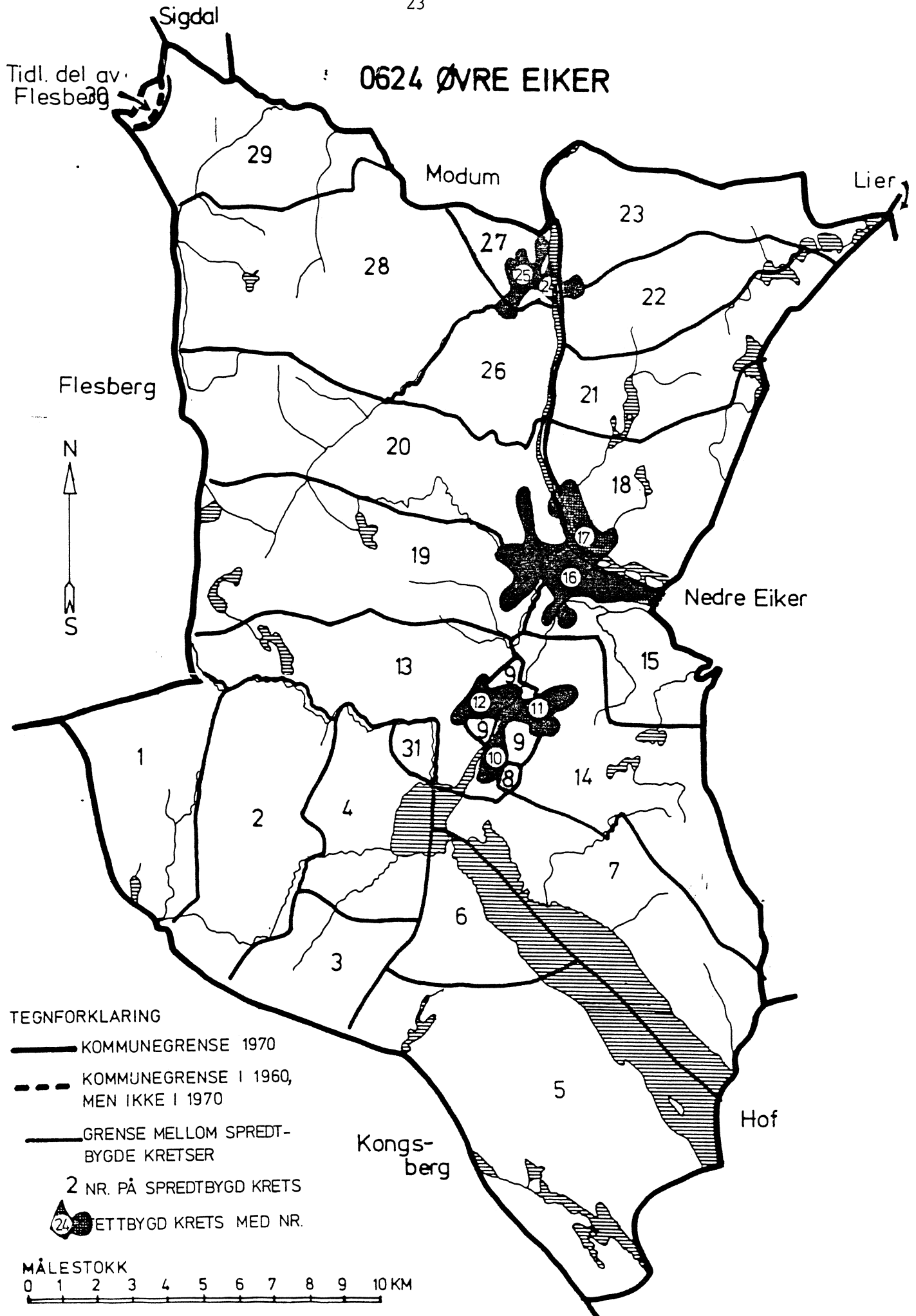
AVGRENSING AV VESTFOSSEN TETTSTED



AVGRENSING AV SKOTSELV TETTSTED

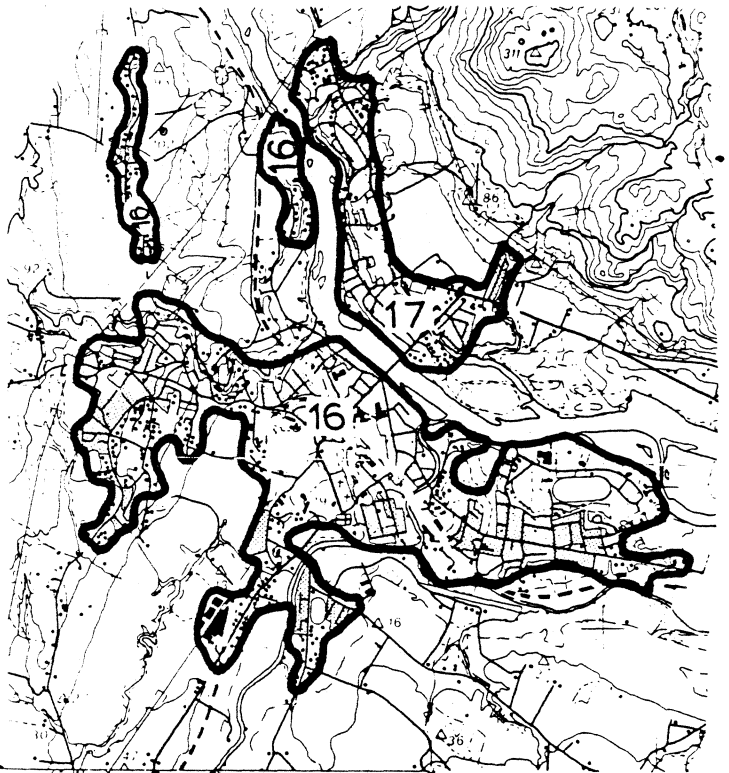
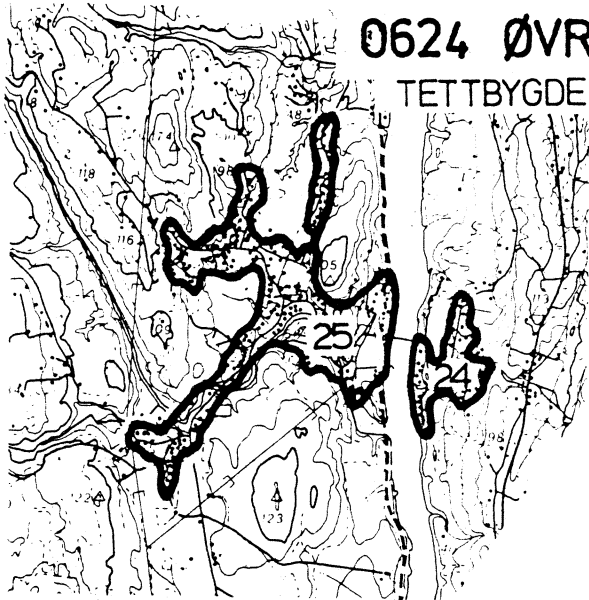


Med samtykke fra Norges geografiske oppmåling er NGOs kartmateriale brukt som kartgrunnlag.



0624 ØVRE EIKER

TETTBYGDE KRETSE

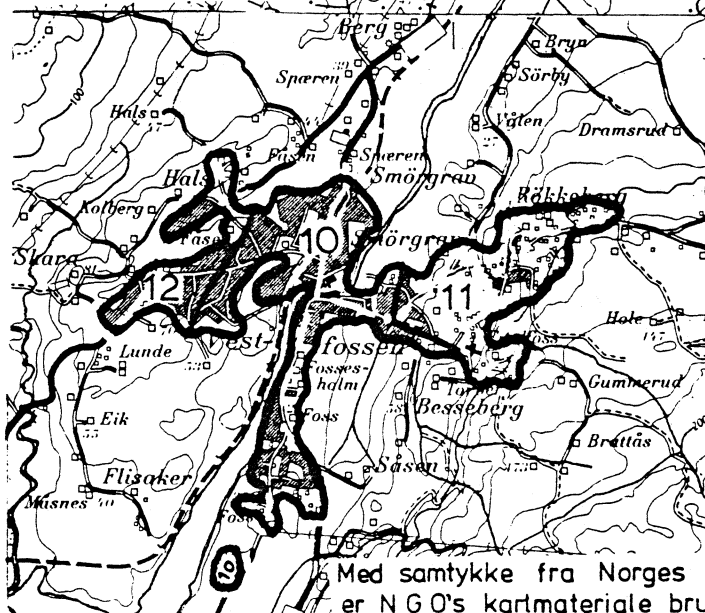


TEGNFORKLARING

— KRETSGRENSE 1970

11 NR. PÅ TETTBYGD KRETS

MÅLESTOKK 1: 50 000



Med samtykke fra Norges Geografiske Oppmåling er N.G.O.'s kartmateriale brukt som kartgrunnlag.

