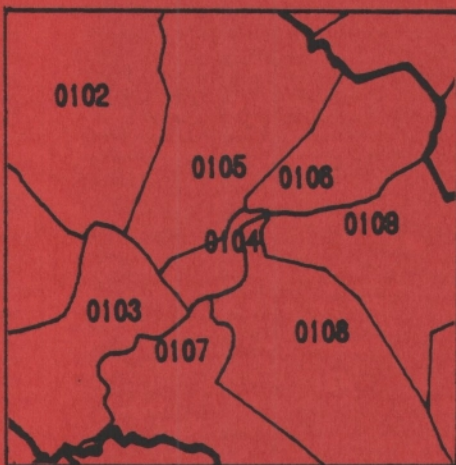


# GRUNNKRETSER OG TETTSTEDER



## DOKUMENTASJON 1980

0501 **LILLEHAMMER**

## FORORD

Med bakgrunn i det økende behovet for statistikk for mindre områder innen kommunene og på tvers av kommunegrensene, startet Statistisk Sentralbyrå i 1976 arbeidet med en generell, stabil kretsinnndeling. Kretsene blir kalt grunnkretser for å unngå forvekslinger med tidligere folketellingskretser og eksisterende skole- og valgkretser som dekker mer spesielle behov.

Et vesentlig siktepunkt var å kunne gi detaljert geografisk statistikk fra landbrukstellingen i 1979 og folke- og bolig tellingen i 1980, men hensikten var også å få en geografisk enhet mer egnet for løpende statistikk.

Utgangspunktet for inndelingen har vært folketellingskretsene i 1970, men disse måtte mange steder nøye revideres i samråd med kommunene for å bli bedre egnet som en generell, geografisk basisenhet.

Formålet med dette heftet er å dokumentere kretsinnndelingen og lette arbeidet med analyser og praktisk bruk av kretsdata. Data for grunnkretser blir bl.a. tilgjengelige i egne kommunehefter fra Folke- og bolig tellingen 1980. I de enkelte kommuner og i Statistisk Sentralbyrå finnes det også foreløpige befolkningstall pr. 1/7-79 og 1/11-80 for grunnkretser.

Prinsippene for kretsinnndelingen ble utformet gjennom drøftinger med brukere og gjennom et prøveprosjekt, og er beskrevet i et eget notat "Veiledning ved inndeling av kommunene i grunnkretser". Statistisk Sentralbyrå. 1977. Det blir også tatt sikte på å drøfte erfaringer fra arbeidet og utviklingsperspektiver nærmere i et særskilt hefte.

Utviklingen av GAB-systemet (Grunneiendom-, Adresse- og Bygningsregister) vil gi et regelmessig vedlikehold av bl.a. et adresseregister med koder for grunnkrets. Dette vil i framtida gi muligheter for bl.a. befolkningsstatistikk for grunnkretser, og lette oversikten i kommunene. Grunnkretsinnndelingen skal heretter holdes mest mulig fast. Det vil imidlertid kunne forekomme feilregistreringer. Henvendelser om slike feilregistreringer og spørsmål om eventuelle endringer i grunnkretsinnndelingen skal rettes til Fylkeskartkontoret i det aktuelle fylket, som vil ta saken opp med Byrådet. Spørsmål om grunnkretsinnndelingen generelt og arbeidet med den kan også rettes til Statistisk Sentralbyrå, Kongsvinger.

Arbeidet med kretsinnndelingen, som har hatt økonomisk støtte fra Miljøverndepartementet, har vært ledet av førstekonsulent Jan Byfuglien og konsulent Ole Ragnar Langen.

Statistisk Sentralbyrå, Oslo, juni 1981

Odd Aukrust

---

Eivind Hoffmann

## INNHold

	Side
Generelt om grunnkretsinnndelingen, avgrensingen av tettsteder og registrering av kirkesogn/kapelldistrikt .....	3
Spesielle merknader til gjennomføringen i Lillehammer kommune .....	8
Omfanget av grunnkretsene, fordelt på tett og spredt bebyggelse .....	9
Kart over inndelingen i grunnkretser .....	20
Sammenliknbarheten mellom grunnkretsene 1980 og folketellingskretsene 1970 .....	23
Sammenliknbarheten mellom delområdene 1980 og folketellingskretsene 1970 og 1960 .....	24
Oversikt over kirkesogn/kapelldistrikt (menighet) .....	25
Oversikt over tettstedene .....	25
Kart over avgrensing av tettstedene .....	26
<b>V e d l e g g</b>	
1. Kartskisse over kretsinnndelingen i 1970 .....	27
2. Oversiktskart over tettbygde kretser i 1970 .....	28

## GENERELT OM GRUNNKRETSINNDELINGEN, AVGRENSINGEN AV TETTSTEDER OG REGISTRERING AV KIRKESOGN/KAPELLDISTRIKT

### Formålet med og nytten av grunnkretsinnndelingen

Formålet med å dele kommunen inn i grunnkretser er å lage små stabile geografiske enheter som kan gi et fleksibelt statistisk grunnlag for kommunal og regional analyse, forvaltning og planlegging. Foruten å nytte disse slik de er, kan grunnkretsene grupperes til enheter som varierer fra formål til formål. Som minste byggekloss kan grunnkretsen settes sammen til geografiske enheter som er formålstjenlige f.eks. i planleggingen av eldreomsorgen eller til å studere utviklingen av elevgrunnlaget i grunnskolen på ulike alderstrinn. Aktuelle grupperingsenheter som kan gå på tvers av kommunegrensene er f.eks. vassdragsregioner og arbeidsmarkedsregioner.

I første omgang kommer Statistisk Sentralbyrå til å nytte inndelingen til å presentere data fra landbrukstellingene i 1979 og folke- og boligstillingen i 1980. Som en kontroll på at det arbeidet som er gjort er riktig har en laget tabeller pr. 1/7-79 og 1/11-80 som gir befolkningstall fordelt på alder, kjønn og type bebyggelse.

### Krav til grunnkretsinnndelingen

Ut fra de formål inndelingen i grunnkretser skal tjene, ble det stilt en del krav som vi nedenfor kort skal gjennomgå.

1. Grunnkretsene må utformes slik at grensene er uforanderlige over en rimelig tidsperiode. Dette er et særdeles viktig krav. Stabile kretser er en helt avgjørende forutsetning for å kunne følge endringer på kretsnivå over tid. (se nedenfor).

Nå har dessverre kartgrunnlaget mange steder vært svært dårlig. Dette gjør at en spesielt i ubebodde områder må regne med at grensene må justeres slik at de faller sammen med eiendomsgrensene. Grunnkretsenes omfang er definert ved adressene (gards- og bruksnr. eller gateadresse). En del steder er imidlertid eiendommene så store at en må regne med at grunnkretsgrensa må trekkes på tvers av eiendomsgrensa. Videre må en regne med endringer av grensene i ubebodde områder dersom disse blir bebygde med boliger, industri o.l. og grensene går på tvers av den nye bebyggelsen. De eneste endringer som kan tillates i bebodde områder er deling eller sammenslåinger av hele grunnkretser. Der nytt kartgrunnlag viser at grensene i bebodde områder er trukket feil, må grensene på kartet justeres slik at de blir i samsvar med beskrivelsen (gateadresser eller gards- og bruksnr.).

2. Kretsene er i størst mulig grad søkt gjort sammenlignbare med folketellingskretsene i 1970 og tidligere tellinger slik at en kan følge utviklingen bakover i tid. Dette kravet strir imidlertid ofte mot kravet om at inndelingen skal bestå av sammenhengende geografiske områder og være hensiktsmessig til kommunal og regional planlegging. Der den gamle inndelingen fra folketellingen i 1970 ikke kunne nyttes direkte, har en likevel forsøkt å lage større enheter innen kommunen som kan sammenlignes. I noen tilfeller har ikke dette lyktes, enten ved at den gamle inndelingen bestod av ikke geografisk sammenhengende områder, eller fordi dette ville føre til en inndeling som kommunen mente ikke var formålstjenlig.

3. Grunnkretsene skal ikke være for store eller variere for mye i folketall og areal. Dette kravet er viktig for at grunnkretsen kan fungere som byggekloss ved inndeling i regioner av ulike slag. I spredtbygde strøk ble det som utgangspunkt sagt at grunnkretsene ikke burde overstige 300-400 personer og i tettbygde strøk 500-600 personer.

Arealet i kretsene bør heller ikke variere for mye. Spesielt større ubebodde områder som f.eks. Finnmarksvidda og Hardangervidda, er delt inn i ubebodde grunnkretser, der grensene er lagt i vannskillinger.

Grensene for grunnkretsene er også forsøkt lagt slik at de i størst mulig grad er ensartede når det gjelder bebyggelsesstruktur, natur- og næringsgrunnlag og slik at de kommunikasjonsmessig hører sammen. Folketellingskretser fra 1970 er f.eks. ofte blitt delt fordi de enkelte deler av kretsen nå ikke lengre hører sammen kommunikasjonsmessig.

#### Inndelingen i delområder (bydeler/bygdelag)

Størrelsen på kommunene varierer svært mye. Det var derfor behov for å lage en fast inndeling som kunne gi data på et mer overordnet nivå enn grunnkretsen. En slik områdeinndeling vil være bedre egnet for data som blir for detaljert på kretsnivå samtidig som den vil være bedre egnet enn kretser til regionale oversiktsanalyser. Ut fra statistiske formål ble derfor grunnkretsene gruppert til delområder. Delområdene er angitt ved de to første sifrene i det 4-sifrede grunnkretsnummeret, mens de to siste sifrene angir nummeret på grunnkretsen innenfor delområdet.

Delområdene har som hovedregel 1 000-3 000 innbyggere i spredtbygde strøk og 3 000-6 000 i mer tettbygde strøk. Kommuner med under 1 000-2 000 innbyggere er vanligvis ikke delt inn i delområder.

### Registrering av tettsted

Ved Folketellingene 1960 og 1970 var kretsinnndelingen knyttet direkte til inndelingen i tettsteder. Dette er uheldig fordi tettstedsgrensene endrer seg over tid. Det er imidlertid fortsatt ønskelig å registrere tettbebyggelsen da dette er den eneste måten en kan få et realistisk bilde av utviklingen i urbaniseringen i Norge. Den enkelte adresse er derfor registrert med en egen kode for om adressen ligger innenfor eller utenfor tettsted, uavhengig av grunnkretsinnndelingen. Det er videre bygd opp et eget tettstedsregister som grupperer sammen tettbebyggelsen i de enkelte grunnkretser til tettsteder.

For at en hussamling skal kunne registreres som et tettsted må det bo minst 200 personer der og avstanden mellom husene må normalt ikke overstige 50 meter. Har en derimot fått en kjerne med 200 innbyggere, kan en vise mer skjønn ved avgrensingen. Husklynger som naturlig hører med til tettstedet, tas med selv om avstanden overskrider 50 meter. Avstanden mellom nærmeste hus i kjernen og den lille klynga, bør imidlertid ikke overstige 400 meter. Er avstanden større bør husklynga være stor nok til å danne eget tettsted. Grensene for tettstedene slik de er beskrevet i dette heftet, skal vise grensa for bebyggelsen slik den er 1. november 1980 og ikke inneholde områder som er blitt eller blir bebygd seinere. Bebyggelse som skal regnes med i tettbebyggelsen er boliger, industri, forretninger, offentlige bygninger, idrettsanlegg o.l. Hytter og ren gardsbebyggelse skal bare regnes med i tettstedet dersom det ligger i eller i tilknytning til tettstedet, dvs. mindre enn 50 meter fra nærmeste hus i "kjernen" eller den lille husklynga som ligger over 50 meter fra "kjernen".

I praksis vil det finnes områder innenfor tettstedene der avstanden mellom husene overstiger 50 meter. Dette kan f.eks. være i industriområder eller idrettsanlegg som ligger i tilknytning til tettstedene. Videre kan det være naturlige hindringer som bergknauser, elver eller dyrkbare områder som en ikke får bygge ut.

Ved avgrensingen av tettstedene har Byrådet støtt på en rekke praktiske problemer som har sammenheng med at dette arbeidet er noe som har vært nytt for de kommunale myndigheter. Praksis ved avgrensingene kan derfor variere noe, men dette gir trolig ikke større registreringsfeil enn ved den metode som ble nyttet i 1970. En regner med at feil vil bli korrigert etter hvert som kommunen skal ajourføre grensene.

Hvert tettsted er tildelt et firesifret nummer i tillegg til kommune-nummeret.

### Registrering av kirkesogn og kapelldistrikt (menigheter)

Ved tidligere folketellinger har det vært et krav av folketellingskretsene skulle følge grensene for kirkesognene. Dette har en del steder vist seg utilfredsstillende da sognegrensene har vært foreldet i forhold til dagens bosettingsmønster. For å få statistikk for kirkesogn/kapelldistrikt er kirkesogn/kapelldistrikt registrert uavhengig av grunnkretsinnndelingen. Grensene for kirkesogn/kapelldistrikt kan derfor avvike fra grunnkretsgrensene, men de kirkelige myndigheter er oppfordret til å tilpasse de kirkelige inndelingene slik at grensene faller sammen med grensene for grunnkretsene. Dette letter registrering og ajourhold. Det er laget en egen katalog som grupperer menigheter til prestegjeld, prosti og bispedømme.

### Sammenlignbarhet med tidligere folketellinger

Ett av kravene som er satt til inndelingen i grunnkretser er at en bør forsøke å få til en så god sammenlignbarhet med folketellingskretsene i 1970 som mulig. I tabellene 2 og 3 har vi vist sammenlignbarheten mellom grunnkretsene 1980 og folketellingskretsene 1970 og delområdene og folketellingskretsene 1970 og 1960. Sammenlignbarheten er funnet ved å sammenligne kart fra de ulike tellingene. Det er ikke tatt hensyn til endringer av grensene i ubebodde strøk. Nøyaktigheten vil også avhenge av kvaliteten av kartgrunnlaget. Ved nærmere studium av adressene i de enkelte grunnkretsene kan en oppdage differanser mellom de ulike tidspunktene som ikke er oppdaget ved å sammenligne kart. Slike differanser kan skyldes feil ved tidligere tellinger.

Det arbeides med en omkoding av 1970-materialet til delområder i 1980, og det er også lagt til rette for en omkoding av 1970-kretser til grunnkrets 1980. Byrået har imidlertid foreløpig ikke ressurser til å gjennomføre dette.

### Dokumentasjon av kretsinnndelingen

Grunnkretser, tettsteder og kirkesogn/kapelldistrikt er dokumentert ved hjelp av kart og lister.

Kartdokumentasjonen er av varierende kvalitet. Alle grunnkretser i spredtbygde strøk er tegnet inn på kart i M 1:50 000. I tettbygde strøk er grunnkretsene tegnet inn på økonomisk kartverk av varierende målestokk 1:5 000, 1:10 000 og 1:20 000. Tettstedsgrensene er tegnet inn på kart i samme målestokk. Dessverre er det enkelte tettbygde områder hvor økonomisk kartverk ennå ikke finnes. Her er kretsinnndelingen og tettstedsavgrensingen dokumentert enten på reguleringskart i M 1:2 000, 1:1 000 eller 1:500 eller på flyfoto av ulik målestokk. Kirkesogn/kapelldistriktene er for de fleste prestegjeld dokumentert

på kart i M 1:50 000. Byrådet og kommunen skal ha den samme dokumentasjonen. Flere kommuner har lagt grunnkretsgrensene og avgrensingen av tettstedene på egne folier.

I Byrådet blir grunnkretsgrensene digitalisert (koordinatsatt) automatisk på kartgrunnlag i M 1:50 000 og økonomisk kartverk i tettbygde strøk. Videre blir tettstedsgrensene også digitalisert, vesentlig ut fra økonomisk kart i M 1:10 000. Kartene i dette notatet er framstilt ved hjelp av folier uttegnet på grunnlag av digitaliserte grunnkretsgrenser og tettstedsgrenser.

Disse inndelingene er kodet inn i adresseregisteret i Byrådet. Adresseregisteret inneholder bare bebodde adresser og bygger på folkeregisterets Magnetbåndregister. Dette adresseregisteret vil danne grunnlaget for etablering av Adresseregisteret i GAB-systemet (Grunneiendom-, Adresse- og Bygningsregister).

Kvaliteten på det foreløpige adresseregisteret er noe ujevn. Det har manglet presise retningslinjer for adressekoding i folkeregistrene. Noen har f.eks. nyttat fiktive adresser som ikke samsvarer med den offisielle matrikkelen. I tabell 1 kan det derfor finnes en del adresser som ikke kan regnes som offisielle adresser. Dette gjelder f.eks. bebodde eiendommer på statsgrunn i en del kommuner. Etter hvert blir offisiell adressering mer utbredt og ensartet, og registrene blir d  
lagt om.

Adresseregisteret kan inneholde enkelte adresser som er kodet i feil grunnkrets eller med feil type bebyggelse. Dette er imidlertid etableringsfeil som en regner med vil bli rettet opp etter hvert som registeret blir vedlikeholdt av kommunen.

Byrådet har etablert et adresseregister pr. 1/7-79 og et pr. 1/11-80.

### Den praktiske gjennomføringen

Det ble lagt stor vekt på å trekke kommunene aktivt inn i arbeidet med å fastlegge grunnkretsene og å avgrense tettstedene. Uten kommunenes lokalkunnskap ville det ikke ha vært mulig å kode adresseregisteret fullt ut, samtidig som kommunene er de eneste som kunne lage en inndeling som var brukbar for kommunal forvaltning og planlegging.

Allerede i 1976 ble de første kommunene kontaktet. Hver kommune fikk tilsendt et notat hvor omfanget av den enkelte folketellingskrets i 1970 var regnet opp. I notatet var det også et forslag eller skisse til inndeling i delområder og grunnkretser. Detaljeringen i forslaget var avhengig av kvaliteten på den gamle inndelingen og dokumentasjonen fra 1970. Kommunen ble bedt om å ta hensyn til framtidig utbygging. Samtidig ble kommunen bedt om å avgrense de husklyngene som tilfredsstilte kravene til tettsted eller som en ventet ville



tilfredsstille kravene ved utgangen av 1980. Etter korrespondanse og kontakt over telefon ble inndelingen fastlagt og tettstedene avgrenset. Inndelingen i grunnkretser og avgrensingen av tettstedene kan i et mindre antall kommuner av ulike grunner være av mindre bra kvalitet. Likevel bør en så langt det er mulig unngå å endre kretsinnndelingen, da dette vil ødelegge kontinuiteten i statistikken.

Høsten 1979 og 1980 ble det foretatt en ajourføring fram til 1/7-79. I første halvpart av 1981 ble så kretsinnndelingen, tettstedene og kirkesogn/kapelldistrikt ajourført pr. 1/11-80.

For å få kartlagt inndelingen i kirkesogn/kapelldistrikt ble sognepresten i hvert prestegjeld kontaktet. Sognepresten fikk tilsendt et kart der grunnkretsene var tegnet inn og ble bedt om å tegne inn grensene for kirkesogn/kapelldistrikt på kartet. Der grunnkretsene ble delt av et kirkesogn/kapelldistrikt ble prestene bedt om å liste opp de adresser i grunnkretsen som falt innenfor de enkelte kirkesogn/kapelldistrikt. Materialet ble så sendt Byrået via fylkeskartkontorene og bispedømmerådene som skulle foreta en første kontroll av materialet.

#### SPESIELLE MERKNADER TIL GJENNOMFØRINGEN I LILLEHAMMER KOMMUNE

Ved folketellingen i 1970 var kommunen delt inn i 33 folketellingskretser. Av disse svarte kretsene 1-10, 15-17 til tettstedet Lillehammer, krets 33 til tettstedet Jørstadmoen og krets 23 til tettstedet Fåberg.

Kommunen er delt inn i 7 delområder. Tallet på grunnkretser er 60.

Ved sammenligninger over tid må en slå sammen større områder. Dette skyldes at den gamle inndelingen i folketellingskretser fra 1970 ikke var særlig god til planleggingsformål, spesielt i tettbebyggelsen i Lillehammer. Det ble derfor foretatt en del grensejusteringer for å få til en inndeling som tok hensyn til dagens bosettingsmønster. En forsøkte også å ta hensyn til framtidig utbygging.

Kartgrunnlaget fra 1970 som er nyttet ved sammenligningene er dessverre noe dårlig. Dessuten ble det i 1970 nyttet gards- og bruksnummer som adresser for en del av det tettbygde området, mens en i 1980 har ført inn gateadresser. Dette gjør at tabell 2 kan være noe feilaktig. Som regel kan sammenlignbarheten være noe bedre enn hva tabellen viser.

En har forsøkt å opprettholde gamle Lillehammer by som en sammenlignbar enhet ved å la grunnkretsgrensene følge den gamle kommunegrensa. Ut ifra dette skulle f.eks. grunnkrets 0203 svare til folketellingskrets 4. På grunn av dårlig kartgrunnlag har en markert usikkerheten ved å si at grunnkrets 0203 også består av del av folketellingskrets 15.

Grensejusteringen mellom folketellingskretsene 21 og 22 berører svært få personer. Vi antar at det bodde ca. 10 personer i det overførte området (fra folketellingskrets 21 til grunnkrets 0309).

TABELL 1. OMFANGET AV GRUNNKRETSENE, FORDELT PÅ TETT OG SPREDT BEBYGGELSE.

GRUNN- KRETSNR	NAVNET PÅ GRUNNKRETSEN	TYPE	OMFANGET AV GRUNNKRETSENE
01 VINGROM			
0101	JEVNE	SPREDT	GNR. 1 BNR. 1,6
		SPREDT	GNR. 2 BNR. 1-2,6,10,12-14
		SPREDT	GNR. 4 BNR. 1,6-7,9,15
		SPREDT	GNR. 5 BNR. 1,3-4,10
		SPREDT	GNR. 6 BNR. 1,4,6,8,10,13,15-16,21
		SPREDT	GNR. 7 BNR. 1-2,4,6,8,12-15,18-26,29-32,36-38,41
		SPREDT	GNR. 8 BNR. 1-2,4-6,8,11-12,14-15,17
		SPREDT	GNR. 9 BNR. 1,5-8,12-14,17,20
		SPREDT	GNR. 10 BNR. 3,8-10,14-16,19-20
		SPREDT	GNR. 11 BNR. 10-12,20
		SPREDT	GNR. 28 BNR. 6,9,17-18
0102	DØSEN	SPREDT	GNR. 11 BNR. 1-3,5-7,13-14,16,19,21-22,25-27,30-31,33-34,36,38-39
		SPREDT	GNR. 12 BNR. 1-11,14,16-25,28-29,31-33
		SPREDT	GNR. 13 BNR. 3,5-11,15-17,21
		SPREDT	GNR. 14 BNR. 1-7,9-16,19-22,24-25
		SPREDT	GNR. 15 BNR. 1-3,7-8,16,21-22,25
		SPREDT	GNR. 16 BNR. 1,3-5,8-9
		SPREDT	GNR. 17 BNR. 2,8
		SPREDT	GNR. 18 BNR. 1-6
		SPREDT	GNR. 19 BNR. 3,5,13-15,17,23
		SPREDT	GNR. 20 BNR. 1,5-6,13
		SPREDT	GNR. 25 BNR. 1
		SPREDT	GNR. 27 BNR. 12
		SPREDT	GNR. 28 BNR. 2,13
0103	NEDRE SAKSUMDAL	SPREDT	GNR. 99 BNR. 1
		SPREDT	GNR. 100 BNR. 1,6,13-14,30
		SPREDT	GNR. 101 BNR. 3,15,17,27-28,31-32,35-39
		SPREDT	GNR. 102 BNR. 1,3
		SPREDT	GNR. 103 BNR. 7-8,20,42,51
		SPREDT	GNR. 109 BNR. 1,4,7,17
		SPREDT	GNR. 110 BNR. 1-2,13
		SPREDT	GNR. 111 BNR. 1
		SPREDT	GNR. 112 BNR. 4,8,12,17,22-24,27,31,33-34
		SPREDT	GNR. 113 BNR. 1,3-6,16,19,27-29,34-35,38-39,44-46,48,52-57
		SPREDT	GNR. 114 BNR. 1-2,4,7-9,17,21-22,27-29,31,33
		SPREDT	GNR. 119 BNR. 14
0104	ØVRE SAKSUMDAL	SPREDT	GNR. 103 BNR. 1-3,17,29,33,38,41,50
		SPREDT	GNR. 104 BNR. 1,3-8
		SPREDT	GNR. 105 BNR. 1-2,5,8,10-11,13-14
		SPREDT	GNR. 106 BNR. 1,4-5,7-9
		SPREDT	GNR. 107 BNR. 1-2,5-6,9
		SPREDT	GNR. 108 BNR. 1
02 VINGAR			
0201	KOLBERG	SPREDT	GNR. 115 BNR. 1-5,7-8,10,12-13,16-29,31-33,36-37,39-40,42-43,45-46,49-52,56
		SPREDT	GNR. 116 BNR. 1,3-4,7,11-14,16,23,25-26
		SPREDT	GNR. 117 BNR. 1,4,7
		SPREDT	GNR. 118 BNR. 1,6,8-9,15,17
0202	ØYRE	TETT	BEITEV 1-7,9,11
		TETT	GRANLIV 3,6,8,10-15
		TETT	HELLINGA 1-11
		TETT	HÅGØV 2
		TETT	JØRSTADMOV 33,35,37
		TETT	LYNGSTIEN 1-6
		TETT	MELLEMBERGV 16
		TETT	MELLEMBERGV 4,6,12,20,22,24
		TETT	MYRSTIEN 1-11
		TETT	PINNIKV 1,3-6,8-9
		TETT	RØYSBAKKEN 1-9,11-18,21,23,25,27,29
		TETT	SKOGBRYNET 2,5
		TETT	SKYTTERH 2-7,9-12

KOMMUNE 0501 LILLEHAMMER

TABELL 1. OMFANGET AV GRUNNKRETSENE, FORDELT PÅ TETT OG SPREDT BEBYGGELSE.

GRUNN- KRETSNR	NAVNET PÅ GRUNNKRETSEN	TYPE BEBYGGELSE	OMFANGET AV GRUNNKRETSENE
0202	ØYRE	TETT	MELLEMBERGV 14
		TETT	TØMMERV 10
		TETT	TØMMERV 4,6-9
		TETT	VINGARV 1-5,7-8,10-13,15-17,19,21,23,26-27, 29-45,51,53,55,57,59,61,64
		TETT	VINGNESENGA 3-6,8-11,13-15,17
		TETT	GNR. 30 BNR. 2,9,11,14,16,21-22,29-32,40, 42,50,55,60,63,71,80,90
		TETT	GNR. 31 BNR. 61,105
		TETT	GNR. 32 BNR. 0-2,5,9,26-27,43
		TETT	GNR. 36 BNR. 3,6-10,14-16,18-19,21
		SPREDT	GNR. 21 BNR. 1,10
		SPREDT	GNR. 29 BNR. 8
		SPREDT	GNR. 30 BNR. 54
		SPREDT	GNR. 31 BNR. 2,4,15
		SPREDT	GNR. 32 BNR. 16,34
		SPREDT	GNR. 33 BNR. 1,3,5,7-14,16-18,20,22-24,26
		SPREDT	GNR. 34 BNR. 1-2
		SPREDT	GNR. 35 BNR. 1,4,9,15,20-21,31,72,111
		SPREDT	GNR. 36 BNR. 1-2,11
		0203	VINGNES
TETT	BIRIV 17,19,21		
TETT	JØRSTADMOV 1,3,5,7,9,11,13,15,17,19,22,24, 26,28-29,31		
TETT	LENSEV 1,3-6		
TETT	STRANDG 1,4,10,12,18,20,22,24,26		
TETT	VINGNESG 7,9-17		
0204	HOV	TETT	GNR. 29 BNR. 5
		TETT	GNR. 30 BNR. 3,7,12-13,24,26-27,33-35,38, 44,47-48,66-67,76-77
		TETT	GNR. 162 BNR. 12,14,19,22-23,28,30,32-35, 37,39-41,44-47,50,52,55-59,61,63,75
		SPREDT	GNR. 22 BNR. 1-2,4
		SPREDT	GNR. 23 BNR. 1-2
		SPREDT	GNR. 24 BNR. 1
		SPREDT	GNR. 25 BNR. 1,3-5
		SPREDT	GNR. 26 BNR. 1,5,8,10-11,14-20
		SPREDT	GNR. 27 BNR. 1,4-5,8,20,22-23
		SPREDT	GNR. 28 BNR. 1,5,7,10,15
		SPREDT	GNR. 29 BNR. 1,4,6
		SPREDT	GNR. 30 BNR. 1,25,73,79,82,85,107
		SPREDT	GNR. 162 BNR. 83
03 FABERG			
0301	JØRSTADMOEN	TETT	ANTON DALSEGS V 1-5,7-8,11
		TETT	EDVARD BRÆINS V 2,4,6,8,10-12,14-15,17-22, 26,28
		TETT	GRENADERV 2,4,6-15,17,19
		TETT	GNR. 119 BNR. 12
		TETT	GNR. 120 BNR. 4-7,14
		TETT	GNR. 121 BNR. 2,5-6,8-10,12,17-18,20-21,25, 38
		TETT	GNR. 122 BNR. 3,6-10,12-13,25,29,31-34,41, 46,60
		TETT	GNR. 163 BNR. 10,18,21-22
		TETT	GNR. 164 BNR. 3-4,12-16,20,24-26,37,39,58- 60,63-64,75,83,103
		SPREDT	GNR. 119 BNR. 1-5,10,15
		SPREDT	GNR. 120 BNR. 1,3,8-9,12
		SPREDT	GNR. 121 BNR. 11,13,15,22-23,26,29,31,44- 45,47
		SPREDT	GNR. 122 BNR. 1-2,14,17,44,61,66,71,85,87- 88,91-92,95
		SPREDT	GNR. 123 BNR. 1-3
		SPREDT	GNR. 162 BNR. 15
0302	ROLAND	TETT	GNR. 122 BNR. 15,18,22-23,26-27,30,35,37, 52,55-59,65,68,72,75,77,79,82,86,93-94
		TETT	GNR. 162 BNR. 17-18,64-68,70,77,79
		TETT	GNR. 163 BNR. 7-8,12-13

TABELL 1. OMFANGET AV GRUNNKRETSENE, FORDELT PÅ TETT OG SPREDT BEBYGGELSE.

GRUNN- KRETSNR	NAVNET PÅ GRUNNKRETSEN	TYPE BEBYGGELSE	OMFANGET AV GRUNNKRETSENE
0302	ROLAND	TETT	GNR. 164 BNR. 0,9
		SPREDT	GNR. 123 BNR. 4-7,9-10
		SPREDT	GNR. 124 BNR. 1-2
		SPREDT	GNR. 125 BNR. 1-2,5
		SPREDT	GNR. 126 BNR. 1-8
		SPREDT	GNR. 127 BNR. 1-2,5-6
		SPREDT	GNR. 129 BNR. 1,5-7
		SPREDT	GNR. 162 BNR. 25-26,42
0303	VESTRE BUVOLLEN	SPREDT	GNR. 128 BNR. 1-2,4
		SPREDT	GNR. 130 BNR. 1
		SPREDT	GNR. 131 BNR. 1-2,5-6,8-12
		SPREDT	GNR. 132 BNR. 1,3-7
		SPREDT	GNR. 133 BNR. 1-4,7,9
		SPREDT	GNR. 134 BNR. 1-2,4,6-8
		SPREDT	GNR. 135 BNR. 3,7
		SPREDT	GNR. 136 BNR. 1
0304	JØRSTAD	SPREDT	GNR. 158 BNR. 4
		SPREDT	GNR. 159 BNR. 1-15
		SPREDT	GNR. 160 BNR. 1,4-5
		SPREDT	GNR. 161 BNR. 1,3-5,10-11,15-17,19-22,25-28,36,39-40,48
		SPREDT	GNR. 162 BNR. 1-2
		SPREDT	GNR. 163 BNR. 1,16,19,24
		SPREDT	GNR. 164 BNR. 1,7-8,10,21-22,27-29,32,38,40-49,51,53,66-68,73,76-77,80-82,95
		SPREDT	GNR. 165 BNR. 1-2,5,19-25
		SPREDT	GNR. 166 BNR. 1-2,4,6-7,10-11
		SPREDT	GNR. 167 BNR. 1-2,6,20,23-24
		SPREDT	GNR. 168 BNR. 1,3
		0305	ØSTRE BUVOLLEN
SPREDT	GNR. 139 BNR. 1-5,7-8,14,16,18-20		
SPREDT	GNR. 140 BNR. 3,6-9,11		
SPREDT	GNR. 142 BNR. 1-2,5-6		
SPREDT	GNR. 143 BNR. 1		
SPREDT	GNR. 144 BNR. 1-2,4-5		
SPREDT	GNR. 145 BNR. 1,3-4,7-8		
SPREDT	GNR. 146 BNR. 1,3-6,8-10,12-15		
SPREDT	GNR. 147 BNR. 1		
SPREDT	GNR. 148 BNR. 1		
SPREDT	GNR. 149 BNR. 1-3,6,8-11,14,17		
SPREDT	GNR. 150 BNR. 1-3,6		
SPREDT	GNR. 151 BNR. 1,3-5,8-13		
SPREDT	GNR. 152 BNR. 1,3,5-13,16-18,22		
SPREDT	GNR. 153 BNR. 1,3-4		
SPREDT	GNR. 154 BNR. 1-2,4-5		
SPREDT	GNR. 155 BNR. 1,3		
SPREDT	GNR. 156 BNR. 1-2,10		
SPREDT	GNR. 157 BNR. 1		
SPREDT	GNR. 158 BNR. 1		
0306	DAL	SPREDT	GNR. 169 BNR. 1,3-6,8-11,15-20,23,26-27,29,35
		SPREDT	GNR. 170 BNR. 1,4-9,12,15,19-20,23,25-30,33-34,36,38-40,43-44
		SPREDT	GNR. 172 BNR. 0-1,3-6
		SPREDT	GNR. 173 BNR. 1,3,6-7,11-13,15-16,18-19,21-22
0307	FÅBERG TETTSTED	TETT	A BJØRNSGARDS V 1-9,11,13-16,18,20
		TETT	BRUNLAUGBK 1,4,7-12,14-17,19,23,25,27
		TETT	CARL HAUGENS V 1-6,8-13,21
		TETT	ELVEFARET 2,4-8,12,14,18,20,22-23,27,31,33,35,37,39-41
		TETT	GUDBRANDSDALS V 501,505,509-510,512-514,516,518,520,522,524,527-529
		TETT	HANS MATHISENS V 2
		TETT	OLE GUNDERSENS V 2,4,6,8,10,12,14,16,18,20,22,24,26
		TETT	SMIUV 12,14,16-19,21-23,25,27-28,32-33
		TETT	STASJONSV 6
		TETT	SVINGEN 1

TABELL 1. OMFANGET AV GRUNNKRETSENE, FORDELT PÅ TETT OG SPREDT BEBYGGELSE.

GRUNN- KRETSNR	NAVNET PÅ GRUNNKRETSEN	TYPE BEBYGGELSE	OMFANGET AV GRUNNKRETSENE
0307	FÅBERG TETTSTED	TETT TETT TETT TETT SPREDT SPREDT SPREDT	T JØRSTADSV 1-2,7,13,15,17,19-20,23,25 GNR. 177 BNR. 0-1,26,104,132-133,135,138, 142,146-147 GNR. 178 BNR. 66 GNR. 180 BNR. 2,10,18,20 GNR. 174 BNR. 1-2 GNR. 176 BNR. 1-3 GNR. 178 BNR. 8
0308	BESSERUD	SPREDT SPREDT SPREDT SPREDT	GNR. 179 BNR. 1-3,6-7,11,13-15 GNR. 180 BNR. 1,3,9,17 GNR. 181 BNR. 1,4,8-9,11-15,18,20,22-23 GNR. 182 BNR. 1,4-5,7,12-14,16-20,22-23,28, 30-31,33,35,37-38
0309	HOVE	TETT TETT TETT SPREDT SPREDT SPREDT SPREDT SPREDT SPREDT SPREDT	GNR. 40 BNR. 27-28,32,36-37 GNR. 184 BNR. 7,17,26,28-29 GNR. 186 BNR. 2,4,6,52 GNR. 40 BNR. 1-2 GNR. 184 BNR. 1-3,6,8,11-13,16,23,25,27,30, 33,35 GNR. 185 BNR. 1 GNR. 186 BNR. 0-1,4-6,8-9,11-12,15,17,27, 29,31-32,36-40,43-44,50,54,56 GNR. 187 BNR. 1-5,7-11,14,17 GNR. 188 BNR. 1,4,6,9-10,13-19,22-23,25
04 SENTRUM ØST			
0401	ØVRE NYBU	TETT TETT	BLÅBÆRSTIEN 1-4,6,8 BREGNEV 2-8,10-15,17,19 CATH GULDBERGSV 15,17-20,22 EKORNV 1,3 FURUBK 13,15,17,23,25-29 NYBUKL 1-3,6 NYBUV 15,17-34,36-38,40,42,44,48-59,61 NYHUSV 1-7,9 RUGDEV 1-3,5,9,11,13,15,17,19,21,23,25,27, 29 RÅDYRSTIEN 1-9,11-23,25,27,29,31 SYMREV 1-11 TIURV 1-4,8,10,12,14 TURISTHOTELLV 1-4,6-7 RVEITBK 1-2,4-11
0402	MAIHAUGEN	TETT TETT	ANDERS SANDVIGS G 3 MAIHAUGV 1
0403	UTSIKTSBAKKEN	TETT TETT TETT TETT TETT TETT TETT TETT TETT	ANDERS SANDVIGS G 2,4,8,10 BOTTEN HANSENSV 1-3 C LUMHOLTZG 7,11 KIRKEG 3,9 ROTERUDV 2-7 SMEGUTUA 1 STORG 1-4,6,8,10 SØNDRE G 1,3,5
0404	BREISETH	TETT TETT TETT TETT TETT TETT TETT TETT	APALV 1-3 BREISETHV 2-5,7-23,25 EINAR SANDBERGS V 1,3,5 ERIK VULLUMS V 1-8 HAMARV 1,3,5,7,10,12,19,22,24 LANGSETHGUTUA 4,6,10,12,14,16 MESSENLIV 1,3,13,15,17,25,27,29,31 ROAV 2-10,12
0405	.MATHIESENS GATE	TETT TETT TETT TETT TETT TETT TETT	ANDERS SANDVIGS G 12,16,18,20,22,24,30 BJ BJØRNSONSG 15,17,19,21 CARL LUMHOLTZG 6 HORSTERSG 2,4,6,8 KIRKEG 24 KIRKEG 11,13,15,17,19,21-24 KROKEN 3-6,8-9,11

KOMMUNE 0501 LILLEHAMMER

TABELL 1. OMFANGET AV GRUNNKRETSENE, FORDELT PÅ TETT OG SPREDT BEBYGGELSE.

GRUNN- KRETSNR	NAVNET PÅ GRUNNKRETSEN	TYPE BEBYGGELSE	OMFANGET AV GRUNNKRETSENE
0405	MATHIESENS GATE	TETT	LANGES G 17
		TETT	MATHIESENSG 1,3,5,7,9,11,13,15,17,19
		TETT	STORG 11-17,19-20,22-23,25
		TETT	SØNDREG 2,4,6
0406	IDRETTSPLASSEN	TETT	BJ BJØRNSONSG 2,4,6,8,10,12,14,16,18,20,22,24
		TETT	C LUMHOLTZG 1-4
		TETT	KIRKEG 2,4,6,10,12,14,16,18,20
		TETT	MATHIESENSG 1
		TETT	TVETHESG 1-6
		TETT	WEIDEMANNSG 1,3-5
0407	SUTTESTAD	TETT	BEKKEFARET 1-5,7-8,10-11
		TETT	DR TORPS G 1-3,5,7,9,11,13,15
		TETT	GUSTAF FRØDINGSV 1-7
		TETT	HAMARV 6,8,11,17,21,23,25-26,28,30,32,34,36
		TETT	KIRKEG 2
		TETT	MØINICHENSG 1-13,16
		TETT	SUTTESTADV 2-8,10-14,17
		TETT	TVETHES G 7,9,13
		TETT	WEIDEMANNSG 6-14,16-18,20,23,25,27
		TETT	ÆKERV 1,3
		TETT	ÆRETTAV 1-5,7,12,14-16,18-21,23-26
TETT	ÆRETTAV 2		
0408	BEKKEFARET	TETT	BEKKEFARET 6,12-13,15,17,19,21,23
		TETT	BEKKEFARET 17
		TETT	BRYGGEV 11
		TETT	GNR. 61 BNR. 5,7
TETT	GNR. 87 BNR. 9,12,15,22,66,69		
0409	BERGET	TETT	BRYGGEV 6,8,10,12-20,22-23,25,27
		TETT	HOUGNERSG 20
		TETT	SUNDG 1,3-9
		TETT	THORSTADV 2-11,15,17,19,21,24-26
0410	NEDRE NYBU	TETT	BRENNBAKKV 2-6,8,13
		TETT	CATH GULDBERGS V 2-3,5,7
		TETT	EMMA GJELENS V 2-3,5,7-14
		TETT	FOSSV 11,13-17,19,23
		TETT	FURUBK 5,9
		TETT	HEGGEBÆRV 1,3-4,6,8
		TETT	LANGESGT 27
		TETT	MAIHAUGV 2
		TETT	M GRUNDTVIGSV 6
		TETT	MARTIN SEIPS V 1-8,10
		TETT	NYBUV 1-14,16
TETT	M GRUNDTVIGSV 1		
0411	FYLKESSYKEHUSET	TETT	ANDERS SANDVIGS G 31,35,37,39,45,49,51,55,61
		TETT	BANKG 20-27
		TETT	FOSSV 4-7,9-10
		TETT	JERNBANEG 16,18-19,21,23-25
		TETT	LANGES G 22,24,26
		TETT	MEJDELLSG 31-35,37-38,40-47,49,54
		TETT	SØNDREG 7,9,11,13,15,17,21
05 NORDRE ÅL			
0501	NORDSETER	SPREDT	GNR. 42 BNR. 10-11
		SPREDT	GNR. 63 BNR. 0
		SPREDT	GNR. 65 BNR. 0,17
		SPREDT	GNR. 66 BNR. 0,14,26,51,67,175,278
		SPREDT	GNR. 67 BNR. 13,20
		SPREDT	GNR. 97 BNR. 4,17
SPREDT	GNR. 192 BNR. 2		

TABELL 1. OMFANGET AV GRUNNKRETSENE, FORDELT PÅ TETT OG SPREDT BEBYGGELSE.

GRUNN- KRETSNR	NAVNET PÅ GRUNNKRETSEN	TYPE BEBYGGELSE	OMFANGET AV GRUNNKRETSENE
0502	ØVRE ÅLSBYGDA	TETT	GNR. 42 BNR. 26,30,34
		TETT	GNR. 43 BNR. 10-11,18,24,26,29-30,44,52,54, 56,62,68,70,73,75,77,94,99,101,103,109,111- 113,121,123-128,130,133,135,141
		TETT	GNR. 48 BNR. 1-3,6-9,11,13,16,20-22,26-30, 34,38-39,41,43-47,53,56-58,60,62,83,104-105, 113-116
		TETT	GNR. 49 BNR. 5,14-15,18,21,23
		TETT	GNR. 52 BNR. 19,172
		SPREDT	LIA ASSTUEV RUSTAD LP 53
		SPREDT	GNR. 37 BNR. 4,17,43,54,56-57,61-62,67-68
		SPREDT	GNR. 38 BNR. 1-4,12-13,18-22,25,28-29
		SPREDT	GNR. 41 BNR. 104,211-212,250,340,514
		SPREDT	GNR. 43 BNR. 1,3-4,6,9,12-13,16,19-20,22, 32,34,63,78,87,92,95,102,107-108,110,114, 117,134,149
		SPREDT	GNR. 44 BNR. 1,3-5,8-9,12,17
		SPREDT	GNR. 45 BNR. 1,4-5
		SPREDT	GNR. 46 BNR. 1
		SPREDT	GNR. 48 BNR. 1,12,20,22,33,42,48,55,63,65, 68-69,71,77,80,82,112,131-133
		SPREDT	GNR. 49 BNR. 1-2,4,8,11,13,25
		SPREDT	GNR. 50 BNR. 1,63,74,112,143
		SPREDT	GNR. 52 BNR. 2,14,81,87,94,216
		SPREDT	GNR. 53 BNR. 221,236,245,268
		SPREDT	GNR. 56 BNR. 5,8,10
		SPREDT	GNR. 57 BNR. 0,3,5,7-9,12-14,19
		SPREDT	GNR. 59 BNR. 67
0503	AVSKÅKÅN	SPREDT	GNR. 47 BNR. 1-2
0504	LUNDE	TETT	KRINGSJÅV 57
		TETT	GNR. 39 BNR. 11-12,14-18,20-22,29-31,35-36
		TETT	GNR. 42 BNR. 7,49
		SPREDT	GNR. 37 BNR. 1,5,7,9,11,20-22,26-27,29-31, 33,35-36,39,42,48,51-52,55,63
		SPREDT	GNR. 39 BNR. 1-4,8-10,26
		SPREDT	GNR. 41 BNR. 8
		SPREDT	GNR. 42 BNR. 1,4-5
0505	RANDGÅRD	TETT	BØTKERV 2-6,8
		TETT	DRON RAGNHILDS V 3,7,10,12
		TETT	GAMLE NORDSETERV 12-13,18,20,22
		TETT	GJØRTLERV 7,9-21
		TETT	HALVDAN SVARTESV 1-13,15
		TETT	HANS AANRUDS V 12,15-16,18,20,22,24,26,28, 30
		TETT	HERTUG SKULESV 1-24,26,28,30,32
		TETT	H HÅKONSSONS V 42
		TETT	H HÅKONSSONS V 4,23,27,29-32,40-43,45,47- 51,53,57,59-61,63,65
		TETT	KARL HALVORSENS V 2,4,6
		TETT	KONG SVERRESV 2,4,6,8,10,12,14
		TETT	KRINGSJÅV 15,17-19,21-25,27,29-31,33-35,37, 43,49
		TETT	KURUDV 1-2,4,6,8,10-12
		TETT	LYSGÅRDSV 35
		TETT	NORDSETERV 53,57-59,64,66,68,74,76,78,80
		TETT	RANDGÅRDSV 3-7
		TETT	SNORRES V 11
		TETT	TOR JONSSONSV 1,3-4,6,8,10,12
		TETT	TØRE ØRJASÆTERSV 1-5,12
		TETT	GNR. 41 BNR. 2,570
		TETT	GNR. 48 BNR. 4,59,88,121-123,125-127
		TETT	GNR. 50 BNR. 139
		SPREDT	GNR. 51 BNR. 1,4
0506	EKROM	TETT	EKREBK 5,9,11-12
		TETT	EKRELYKKJA 6,8-11
		TETT	EKROMSKOGEN 1-49
		TETT	EKROMV 1,10
		TETT	GAMLEV 214,216,218,220,225-226,228,231,233, 235,237

TABELL 1. OMFANGET AV GRUNNKRETSENE, FORDELT PÅ TETT OG SPREDT BEBYGGELSE.

GRUNN- KRETSNR	NAVNET PÅ GRUNNKRETSEN	TYPE BEBYGGELSE	OMFANGET AV GRUNNKRETSENE
0506	EKROM	TETT	HÅNDVERKERV 1,3,5,7,9,11,13,15,17,19,21-24,26-28,30,32,34,36,38,40,42,46,48,50,52,54,56,58,60
		TETT	OLAV AUDUNSSONSV 2-44,46,48,50,52,54,56,58,60,62,64,66,68
		TETT	SIMON DARRES V 1-12,14,16,18,20,22,24,26,30,32,34,36,38
		TETT	GNR. 40 BNR. 19
		TETT	GNR. 41 BNR. 71
0507	SMESTAD	TETT	ERLEND V 1-8,22,24,26,28,30-35,37,39,41
		TETT	GRIMEV 1-13
		TETT	HAMMERSENGV 37-47,49,51,53,55
		TETT	HAMNINGEN 1-12,14,16
		TETT	ORVET 1-2,4,6,8,10,12,14,16
		TETT	SIGRID UNDETSV 45
		TETT	SLÅTTEV 1-17,19,21,23,27
		TETT	TEIGV 1-6,8,12-14,16,18,20,22,24,26,28,32-33,36,38
TETT	TUNV 1-6,8		
0508	HOLME	TETT	CHR DAHLSG 1-2,4,6,8-20,22-23,25,27
		TETT	CHR BRUUNSV 1-6,8
		TETT	FORSTM BARTHVS 11,13
		TETT	GAMLEV 152-160,162,164,166,168,170-178,180
		TETT	GUDBRANDSDALSV 153,155,157,159,161,163,165,167,171,173
		TETT	HANS AANRUDSV 2
		TETT	HOLMEV 1-3,5,7
		TETT	INGE KROKANNSV 2,5
		TETT	KRISTEN HOLBØS V 1,3,6-13
		TETT	LARS JORDESV 1-2,4
		TETT	LENSM FLIFLETSV 2,4,6
		TETT	SIDSEL SIDSERKS V 1,3,5,7,15,17-23,25
TETT	SIGRID UNDETSV 38,42		
0509	HOLMBAKKEN	TETT	ERIK BUESV 2,4,6
		TETT	FORSTM BARTHVS 2,4,6,8
		TETT	GAMLEV 125,129,131-147,149-151
		TETT	NORDRE G 18
		TETT	STORG 131,133,135,137,139,143,145,149,151
		TETT	TH LUNDESV 10,12,14,16
0510	FÅBERGGATA SØR	TETT	BJØRKEV 1,3,5
		TETT	FAGSTADV 1,4-6
		TETT	FÅBERGG 131-134,138-142,144-146,148,150-151
		TETT	GAUSDALSGT 152
		TETT	HARDLANDSV 10
		TETT	HARDLANDSV 1-9,11-18
		TETT	L ORANGESV 3-6
		TETT	NORDREG 2,4,6,12,14
		TETT	NORDRE GRENSEV IO 10-12,15,17-19
		TETT	SKJELLERUDV 11
		TETT	SKJELLERUDV 1-3,8,11-17
TETT	STORG 142,152,154		
0511	FÅBERGGATA NØRD	TETT	ERIK MØENSV 1-11
		TETT	E LANGSETHSV 1-10
		TETT	FAGSTADV 9-10,12-14
		TETT	FÅBERGG 153,157-165
		TETT	GAUSDALSG 153-158,160-162,164-168,171
		TETT	GUDBRANDSDALSV 160,162,166,168,176,180
		TETT	INDUSTRIG 7-8,10,12,18
		TETT	INDUSTRIV 2
		TETT	MOAV 2-3,5-7,9,11-22,24,26,28,30
		TETT	MOAV 6
		TETT	RASMUS LYNGSV 1-16
		TETT	ROSENLUNDV 5,7
TETT	SANDHEIMSV 2,4,6		
TETT	STORG 156		
TETT	GNR. 52 BNR. 13		



KOMMUNE 0501 LILLEHAMMER

TABELL 1. OMFANGET AV GRUNNKRETSENE, FORDELT PÅ TETT OG SPREDT BEBYGGELSE.

GRUNN- KRETSNR	NAVNET PÅ GRUNNKRETSEN	TYPE BEBYGGELSE	OMFANGET AV GRUNNKRETSENE
0512	SMESTADMOEN	TETT	GAMLEV 184,186,188,190-191,193,195,197-198,201,210
		TETT	GUDBRANDSDALSV 185,191,199,201,203
		TETT	HAMMERSENGGUTUA 6-7,10,12-15
		TETT	HAMMERSENGV 19,23,27,29,31,34
		TETT	HOVSLAGERV 2,4,7,9,11,16-20,22,24-28,30,32,34,36,38
		TETT	JOHAN HIRSCH V 1-8,10,12,14
		TETT	KRISTINSV 1-18,20
		TETT	KRISTINS V 7
		TETT	LENSM FLIFLETSV 7-8,20,22-24,26-29,31
		TETT	SIGRID UNDSETS V 50,52,54
		TETT	SMESTADV 1-3,5,8,14
		TETT	STABBURSV 1-5,7,9,11,13,15
		TETT	STEINV 2,4,6-8,10,12,14,16
		TETT	GNR. 40 BNR. 3-4,7,16-17,22,39,49
		TETT	GNR. 41 BNR. 27,32,40,50,64,70,80-81,93-96,99,103,105,109-111,118,121,128,180,188-189,205,210,222,454,515,521
		TETT	GNR. 53 BNR. 1
		0513	KORGEN
TETT	INDUSTRIG 15,19,21,23-25,27-28,32,34,36,38,40-41		
TETT	INDUSTRIV 1		
TETT	KORGV 2,4-6,8-9,14,17,19		
TETT	MOAV 32,38-40,42,46,48,50,52,54,56,61,63,65		
TETT	SMERUDSTIEN 2,4		
TETT	GNR. 40 BNR. 35,41-42		
TETT	GNR. 41 BNR. 4,20,31,39,78		
TETT	GNR. 53 BNR. 23,270-271		
SPREDT	GNR. 40 BNR. 10-11,30,33,48,54		
SPREDT	GNR. 41 BNR. 55		
SPREDT	GNR. 184 BNR. 11		
0514	MOEN	TETT	BUSMOV 34
		TETT	ENGV 10,12,14,16,18
		TETT	JO GJENDESV 1-13,15
		TETT	LARGENV 25,27,29
		TETT	MOSODDV 1,3,5,7,9,11-12,14-16,18,20-22,24,26,28,30,32,34,36,38,40,42,44,46,48,50,52,54,56,58,60,62,64,66,68,70,72,74,76,78,80
		TETT	PEER GYNTSV 1-12,14,16,18,20
		TETT	PYNTEN 1-6,8,10,12,14,16,18,20,22
		TETT	GNR. 54 BNR. 1-2,39-40,134
0515	HOLMEJORDET	TETT	GJØRTLERV 1
		TETT	HANS AANRUDSV 7
		TETT	H HRKONSSONS V 13-14,16-20,22,24,33-39
		TETT	LARS JORDESV 8,10
		TETT	NORDSETERV 4,46,48
		TETT	OLAV AUKRUSTSV 1-6,9-12
		TETT	OLSEN BERGSG 3
		TETT	RANDGÅRDSV 2
		TETT	SIGRID UNDSETS V 3,5,7,9,11,13,17,21,23
		TETT	SØLVE SOLFENGSV 1-12,14
0516	BJERKEB&K	TETT	ANNE MOURUDS V 1,3-9,11-12,14-15,17
		TETT	CARL WOLLEB&KS V 16,18
		TETT	GAMLE NORDSETERV 2,4,6
		TETT	LYSGÅRDSV 14-22
		TETT	MARCUS THRANESV 13,15-18,20,22
		TETT	NORDSETERV 17,19,21,23,25,29,31-33,36,38,40
		TETT	SIGRID UNDSETS V 2,4,6,8,10,12,14,16,18,20,22,24,26,28,30,32,34
		TETT	STEFAN FRICHSV 1-3,5
0517	NEDRE NORDSETERVEGEN	TETT	CARL WOLLEB&KSV 13,15,17,19,21
		TETT	ERIK BUESV 7-8
		TETT	FORSTM BARTHSV 7,9
		TETT	LYSGÅRDSV 9,11-12
		TETT	M THRANESV 4,8-12

TABELL 1. OMFANGET AV GRUNNKRETSENE, FORDELT PÅ TETT OG SPREDT BEBYGGELSE.

GRUNN- KRETSNR	NAVNET PÅ GRUNNKRETSEN	TYPE BEBYGGELSE	OMFANGET AV GRUNNKRETSENE
0517	NEDRE NORDSETERVEGEN	TETT	NORDSETERV 1,5,7,9,15-16,18,22,24,26,28,30,34
		TETT	SPINNERIV 1,3,5,7,9
		TETT	TH LUNDESV 5,7,9,11,13,15,17,19-25
0518	BUSMOEN	TETT	AMTM SOMMERFG 1-6,8-17,19-20
		TETT	ANDERS JOHANSENS V 3,7
		TETT	BUSMOV 1-3,5-8,10,12,14-20,22,24,26,30,32
		TETT	BØHMERS G 2-9
		TETT	BØRRESENSV 4
		TETT	ELVEBK 13
		TETT	INGV SCHEYSG 2,4
		TETT	L ANDERSENS G 1-14,17,19
		TETT	LØKKEG 1-7,14
		TETT	LÅGENV 1,3,5,7,9,11,13
		TETT	NERBUV 2,4-6
		TETT	NØTTETREV 2,4,6
TETT	OLSEN BERGS G 1-2,25,27-32,34,38,40		
0519	SKJELLERUD	TETT	BUSMOV 34,36,38,40
		TETT	LÅGENV 14-21,23
		TETT	NERBUV 8
		TETT	NØTTETREV 7-25,27,29,31,33,35,37,39,41,43,45,47,49
		TETT	SKJELLERUDV 1
TETT	GNR. 55 BNR. 1		
06 SENTRUM VEST			
0601	STORGATA NORD	TETT	ERIK BUESV 5
		TETT	GAMLEV 94,100-108,110,113,115
		TETT	L SKREFSRUDSGT 1-3,5
		TETT	LYSGÅRDSV 2,4
		TETT	LØKKEG 29
		TETT	M THRANESV 1-3,5
		TETT	NORDSETERV 2,4,10,12
		TETT	SPINNERIV 6,8
		TETT	STORGT 91,93,95,97,101,103,109,115,121
		TETT	TH LUNDESV 1-4,6,8
		TETT	TOMTEG 11,13-15,17-18
		0602	BRUBAKKEN
TETT	GAUSDALSG 132,134,139,141,145-151		
TETT	LØKKEG 18-20,23-27,33		
TETT	NORDREG 1,3,5,11		
TETT	STORG 86,92,94,96,98,100,108,114,120,130		
TETT	TOMTEG 1-2,4-5		
0603	STORGATA SØR	TETT	ANDERS SANDVIGS G 38,40,42,46,52,54,60,64
		TETT	BANKG 15-18
		TETT	ELVEG 18,21
		TETT	HUUSEHAGEN 4
		TETT	JERNBANEG 12,14-15,17
		TETT	LANGESG 16,20
TETT	STORG 31,35,37,39,63,65,67,71,75,79,81,83		
0604	STORTORGET	TETT	GRØNSTADSG 31-33,35,37,41,45-49,52,54,56
		TETT	JERNBANEG 7
		TETT	KIRKEG 31,47
		TETT	LANGESG 10
		TETT	NYMOSVINGEN 2
		TETT	STORG 32,34,36,38,48,50,52,54,72,74,80,82
		TETT	STORTORGET 1
TETT	WIESESG 2		
0605	HAMMARTUN	TETT	BANKG 4
		TETT	LANGES G 2
		TETT	JERNBANEG 2,5
		TETT	KIRKEG 32,46,52,66
		TETT	LANGESG 2,6
		TETT	SKOLEG 45,47
TETT	SKOLETORGET 4,6,8,10		

KOMMUNE 0501 LILLEHAMMER

TABELL 1. OMFANGET AV GRUNNKRETSENE, FORDELT PÅ TETT OG SPREDT BEBYGGELSE.

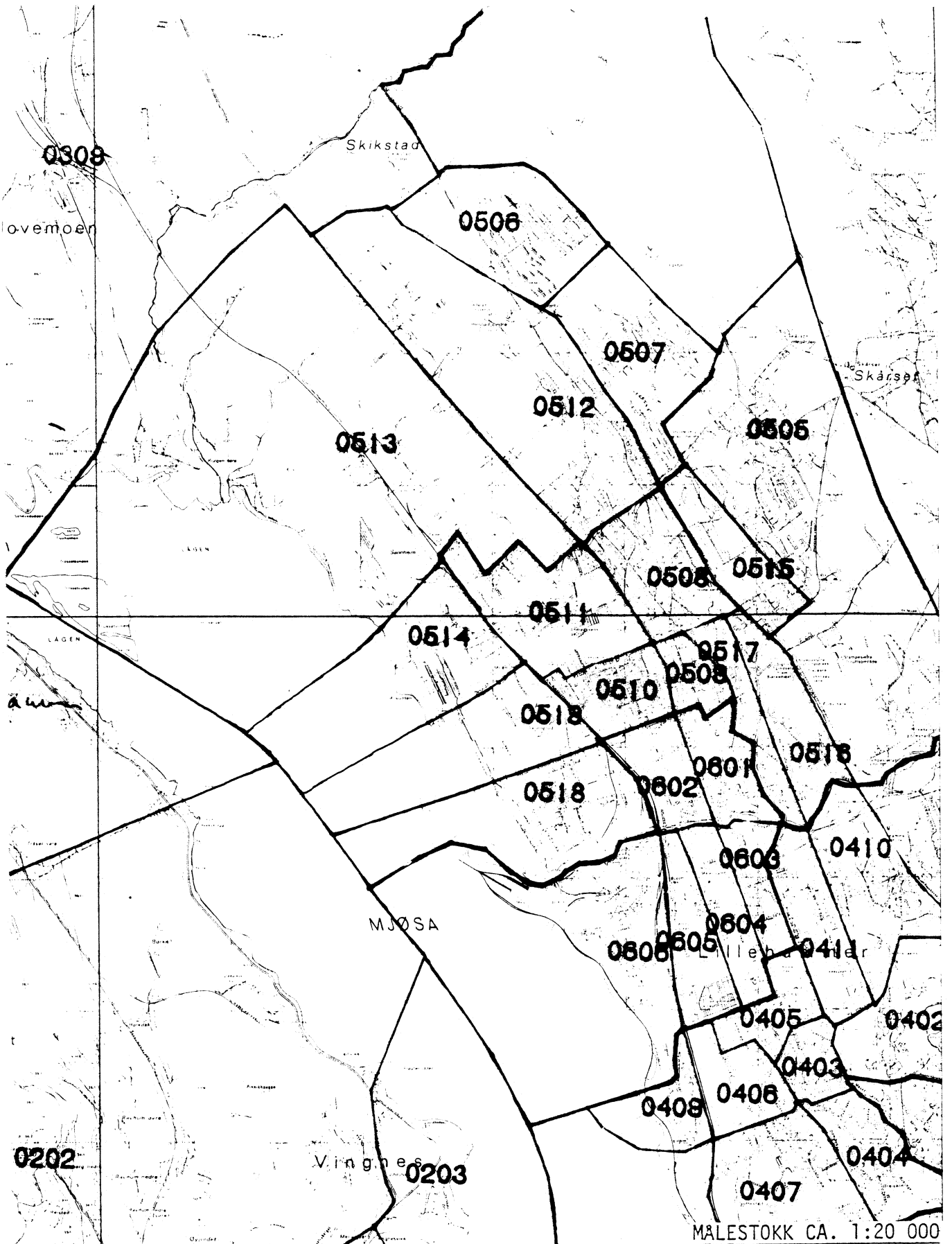
GRUNN- KRETSNR	NAVNET PÅ GRUNNKRETSEN	TYPE BEBYGGELSE	OMFANGET AV GRUNNKRETSENE
0606	SORGENDAL	TETT	BRYGGEV 34,40,42
		TETT	HOUGNERSG 26,28,30,32,34,36,38,40
		TETT	KVENNGUTUA 1,4-6
		TETT	MORTERUDV 1-2,6-9,11-22,24-25,27
		TETT	REICHWEINSG 1-14,16,18,20,24,26
		TETT	SLIPERIV 1,4,9,11,13
		TETT	SORGENDALSV 2,4-12,14,16,20,22,24,26,28,30
		TETT	STRANDPROMENADEN 41,43,45
		TETT	TRYSTUV 2
		TETT	VOLDSLK 16,18,20,22,24,26,28,30
07	SØRE ÅL		
0701	ROTERUD	TETT	GNR. 85 BNR. 37,40,46,48,50,53-55,58,60,62,65-68,74,85
		SPREDT	GNR. 55 BNR. 83
		SPREDT	GNR. 64 BNR. 7,43
		SPREDT	GNR. 65 BNR. 4
		SPREDT	GNR. 66 BNR. 16,250,264
		SPREDT	GNR. 70 BNR. 1,3-4,8,10,25-28,30
		SPREDT	GNR. 71 BNR. 2-3,8,10,16-17,20,23,25
		SPREDT	GNR. 72 BNR. 1-3,5,7,12
		SPREDT	GNR. 73 BNR. 2,5
		SPREDT	GNR. 74 BNR. 1-2,4-5,7-9,12,15,17,21-22,26-27,29
		SPREDT	GNR. 76 BNR. 4
		SPREDT	GNR. 77 BNR. 1-3
		SPREDT	GNR. 78 BNR. 1
		SPREDT	GNR. 83 BNR. 1,9,13-14,16
		SPREDT	GNR. 84 BNR. 1
		SPREDT	GNR. 85 BNR. 2-4,6,12,19,42,44-45,51,56-57,63-64,70,75,77-81,84,94
0702	VÅRSETERGRENDA	TETT	GNR. 66 BNR. 89,92
		SPREDT	GNR. 61 BNR. 1,64,79,97,110,122
		SPREDT	GNR. 63 BNR. 3
		SPREDT	GNR. 65 BNR. 3,14,66,77,91,110-111,114,205
		SPREDT	GNR. 66 BNR. 5,9,19,36,86-87,96,115,130,141-142,144,146-147,159,176,188,229,244,257,267,272-274,318
		SPREDT	GNR. 67 BNR. 1-2,4,8,14,18,20,23
		SPREDT	GNR. 68 BNR. 1,6-7
		SPREDT	GNR. 69 BNR. 10,12,15
		SPREDT	GNR. 76 BNR. 1
0703	HOLTESKOGEN	TETT	BAKKALYKKJA 1-3,5-6,8,10,12,14,18,20,22,24,26,28,32,34,36
		TETT	EINAR SANDBERGSV 2,4,6-11,14-16,18-24
		TETT	EYOLF SOOTS V 1,3,5,7-8,10
		TETT	KALLYKKJA 3,5-6,8-12,15,17,19,21
		TETT	KONGLEV 1-9,11-17,19
		TETT	LANGSETHV 1-9,11,13-14,19,21,27,29,31
		TETT	MALERBK 9
		TETT	MALERBK 1-12,14,16-17,21,23
		TETT	MARGIT HASLUNDS V 1-13,15-22,24,26,28,30
		TETT	MESSENLIV 6,8,12,14,16,18,20,22,24,26,28,30,32,34,36
		TETT	MRSRHAUGEN 78,80
		TETT	MRSRHAUGEN 1,3-5,7-8,10-19,21-34,36,38,40,42,44,46,48,50,52,54,56,58,60,62,64,68,70,74,76,78,80
		TETT	OLE EDVARDESENS V 2-12,14,16,18-34,38,40,42
		TETT	RINGSVEGUTUA 1,3,5,9,13,15-17
		TETT	TROND EKLESTUENS V 1-2,4,6,8,10,12
		TETT	VELTA 1-5,7-16
		TETT	ØYGARDSV 1-7,9
		TETT	GNR. 63 BNR. 166
		TETT	GNR. 65 BNR. 184
		TETT	GNR. 66 BNR. 3

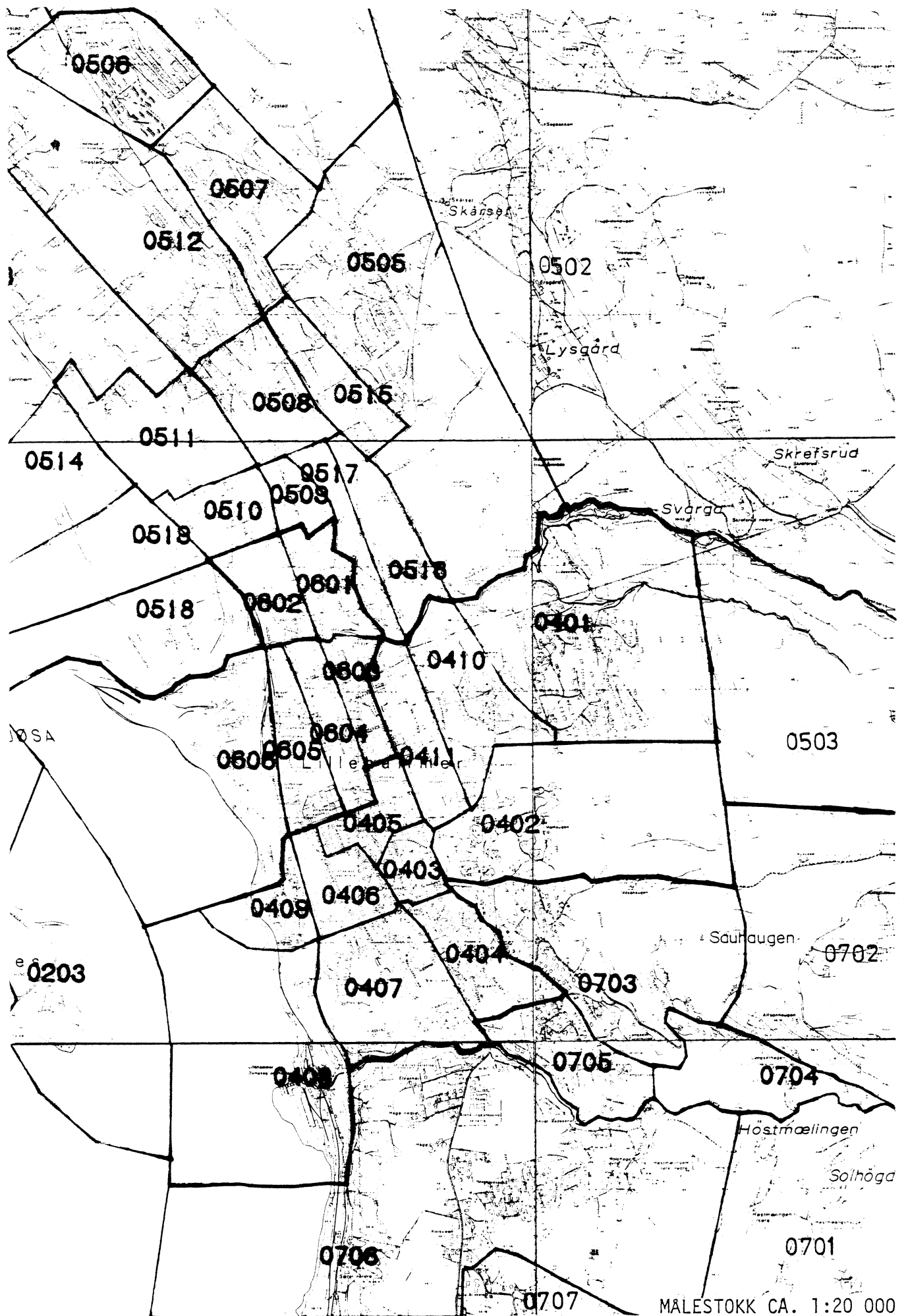
TABELL 1. OMFANGET AV GRUNNKRETSENE, FORDELTE PÅ TETT OG SPREDT BEBYGGELSE.

GRUNN- KRETSNR	NAVNET PÅ GRUNNKRETSEN	TYPE BEBYGGELSE	OMFANGET AV GRUNNKRETSENE
0704	LANGSETHAGEN	TETT	BRATTA 11,13,19
		TETT	KNAUSEN 5,7,9
		TETT	LANGBK 30,32,48,50
		TETT	RABBEN 6
		TETT	RABBEN 4,6,8,12,18,25
		TETT	TVEITA 1-3,8-9,11-12
		TETT	GNR. 66 BNR. 4,10,15,17,30,47,49,66,70,81-82,109,128,137,169,172,182
		TETT	GNR. 70 BNR. 12
0705	LANGSETH	TETT	ALF LUNDEBYSV 1-8,10,12
		TETT	FREDRIK COLLETS V 1-2
		TETT	HAMARV 27,29
		TETT	HENRIK SØRENSENSV 1-7
		TETT	HOLTEV 1-7,9,11,14-21,23,25,27,29
		TETT	JOHAN FILSETHSV 1-5,7,9
		TETT	LANGSETHV 1,11
		TETT	ROAV 14-19,21,23-43
		TETT	ROLF LUNDES V 1-3,5-6,8
		TETT	RUDOLF THYGESENSV 1,3-6
		TETT	THV ERICHSENSV 1-8,10,12,14,16
		TETT	TORVALD LINDSV 1-5,8-9,11,15,17,21,23,25,27,29
		TETT	GNR. 66 BNR. 177
		0706	HAGE
TETT	GJØSTIV 1,5-7,9,12-16		
TETT	HAGEV 1-2,5-7		
TETT	HAGEHAUGV 2,4,6-13,15-22,24,26,28		
TETT	HAMARV 40,42,44-45,47		
TETT	KNEIKEN 1-10		
TETT	MAJORV 1-3,5-6,15		
TETT	MARKV 1-15,17,19,21		
TETT	REIDAR BRØGGERSV 1-10,12-14		
TETT	SIMEN FOUGNERS V 2-5,7-10,15,18		
TETT	SUTTESTADV 7		
TETT	SKOGV 1,3		
TETT	SOLBK 1,3-7		
TETT	TH ENGENSV 1-9		
TETT	GNR. 86 BNR. 2,10,22,35,49,54,61,63,108,117,132,143,164,191		
TETT	GNR. 87 BNR. 20-21,36-37,41-42,45-46,48,50-52,54,57-62,64,71-75,77,85,87,112,120,126,129,131-132,136,143,146,150,155		
TETT	GNR. 88 BNR. 3,17,29,39,46		
SPREDT	GNR. 85 BNR. 1		
SPREDT	GNR. 86 BNR. 20,44		
SPREDT	GNR. 88 BNR. 1,6		
0707	DALLERUD	TETT	GNR. 87 BNR. 9,70
		TETT	GNR. 88 BNR. 5,34,36,38,42-43,50
		SPREDT	GNR. 79 BNR. 1-5
		SPREDT	GNR. 80 BNR. 1
		SPREDT	GNR. 81 BNR. 1-3
		SPREDT	GNR. 82 BNR. 1,3,5,7-9,16-18
		SPREDT	GNR. 86 BNR. 7,13,144
		SPREDT	GNR. 88 BNR. 4,8,10-11,18,30,35,49,57-59,64
		SPREDT	GNR. 89 BNR. 1,4,6,11,13,15-16
		SPREDT	GNR. 90 BNR. 1,3,5,8,14,16
		SPREDT	GNR. 91 BNR. 1,11-13,16,18
		SPREDT	GNR. 92 BNR. 1,3-4,6-8,10-12,14-16,18,21,23-25,28,30-31
		SPREDT	GNR. 93 BNR. 1,3,6-8,10-13,17-18,24-25,29,31,35,37
		SPREDT	GNR. 94 BNR. 1,3-4,6,8,16,22
		SPREDT	GNR. 95 BNR. 1-2,4-5,11,14-15,17
SPREDT	GNR. 96 BNR. 1-2,6		
SPREDT	GNR. 97 BNR. 1-2,13,20		
SPREDT	GNR. 98 BNR. 1-2,7,11-12		



UTSNITT AV KRETSKART





## KOMMUNE 0501 LILLEHAMMER

TABELL 2. SAMMENLIGNBARHETEN MELLOM GRUNNKRETSENE 1980  
OG FOLKETELLINGSKRETSENE 1970

GRUNNKRETS 1980	KOMM 1970	---FOLKETELLINGSKRETS 1970--- HEL KRETS	DEL AV KRETS
0101 JEVNE	0501	11	
0102 DØSEN	0501	12	
0103 NEDRE SAKSUMDAL	0501	31	
0104 ØVRE SAKSUMDAL	0501	32	
0201 KOLBERG	0501	30	
0202 ØYRE	0501		14-15
0203 VINGNES	0501	4	15
0204 HOV	0501	13	14-15
0301 JØRSTADMOEN	0501		29,33
0302 ROLAND	0501		29,33
0303 VESTRE BUVOLLEN	0501	28	
0304 JØRSTAD	0501	26	
0305 ØSTRE BUVOLLEN	0501	27	
0306 DAL	0501	25	
0307 FÅBERG TETTSTED	0501	23	24
0308 BESSERUD	0501		24
0309 HOVE	0501	22	21
0401 ØVRE NYBU	0501		1-3,5,17
0402 MAIHAUGEN	0501		1-2,17-18
0403 UTSIKTSBAKKEN	0501		1-2,10,17
0404 BREISETH	0501		1-2,10,17
0405 MATHIESENS GATE	0501		1-2,5,10
0406 IDRETTSPLASSEN	0501		2,10
0407 SUTTESTAD	0501		2,10,17
0408 BEKKEFARET	0501		5,17
0409 BERGET	0501		5
0410 NEDRE NYBU	0501		2,17
0411 FYLKESSEYKEHUSET	0501		1-3,5
0501 NORDSETER	0501		21
0502 ØVRE ÅLSBYGDA	0501		16,21
0503 AVSKÅKÅN	0501		20
0504 LUNDE	0501		16,21
0505 RANDGÅRD	0501		8,16,21
0506 EKROM	0501		21
0507 SMESTAD	0501		16,21
0508 HOLME	0501		8,10,16
0509 HOLMBAKKEN	0501		8-10
0510 FÅBERGGATA SØR	0501		7,9
0511 FÅBERGGATA NORD	0501		7,9,16
0512 SMESTADMOEN	0501		10,16,21
0513 KORGEN	0501		16,21
0514 MOEN	0501		16
0515 HOLMEJORDET	0501		8,16
0516 BJERKEBÅK	0501		8,16
0517 NEDRE NORDSETERVEGEN	0501		8,16
0518 BUSMOEN	0501		6,9
0519 SKJELLERUD	0501		6,16
0601 STORGATA NORD	0501		7-10
0602 BRUBAKKEN	0501		7,9-10
0603 STORGATA SØR	0501		1,3,5
0604 STORTORGET	0501		1,5,9-10
0605 HAMMARTUN	0501		2-3,5,10
0606 SORGENDAL	0501		3,5
0701 ROTERUD	0501		17-18,20



## KOMMUNE 0501 LILLEHAMMER

TABELL 2. SAMMENLIGNBARHETEN MELLOM GRUNNKRETSENE 1980  
OG FOLKETELLINGSKRETSENE 1970

GRUNNKRETS 1980	KOMM 1970	---FOLKETELLINGSKRETS 1970---	
		HEL KRETS	DEL AV KRETS
0702 VÅRSETERGREANDA	0501		17-18,20
0703 HOLTESKOGEN	0501		17
0704 LANGSETHAGEN	0501		17-18
0705 LANGSETH	0501		17
0706 HAGE	0501		17-18
0707 DALLERUD	0501	19	17-18,20

## KOMMUNE 0501 LILLEHAMMER

TABELL 3. SAMMENLIGNBARHETEN MELLOM DELOMRÅDENE 1980  
OG FOLKETELLINGSKRETSENE 1970 OG 1960

DELOMRÅDE 1980	KOMM 1970	---KRETSENER-1970---		KOMM 1960	---KRETSENER-1960---	
		HELE	DELER AV		HELE	DELER AV
01 VINGROM	0501	11-12		0524	1-2	
	0501	31-32		0524	22-23	
02 VINGAR	0501	4		0501		1-10
	0501	13-15		0524	3-5	
03 FÅBERG	0501	30		0524	21	
	0501	22-29	21	0524	13-19	6
	0501	33		0524		11-12
04 SENTRUM ØST	0501		1-3	0501		1-10
	0501		5	0524		7-8
	0501		10	0524		24
	0501		17-18			
05 NORDRE ÅL	0501	6	20-21	0524		10-12
	0501	16	7-10	0524		6
06 SENTRUM VEST	0501		1-3	0501		1-10
	0501		5			
	0501		7			
	0501		9-10			
07 SØRE ÅL	0501	19	17-18	0524	9	7-8
	0501		20	0524		24
				0524		10

## KOMMUNE 0501 LILLEHAMMER

Tabell 4. Oversikt over kirkesogn/kapelldistrikt (menighet)

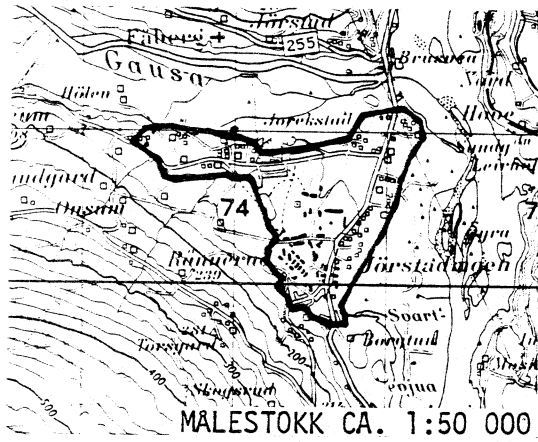
Menighet		Grunnkretsnummer	
Nummer	Navn	Hel	Del av
01	LILLEHAMMER	0401-0403, 0405, 0406, 0407, 0508, 0511 0409-0411, 0409, 0510, 0516-0519, 0601-0606	
02	FÅBERG	2001, 0301-0308	0309
03	SAKSUMDAL	0103, 0104	
04	NORDRE ÅL	0501-0507, 0512-0515,	0309, 0508, 0511
05	SØRE ÅL	0404, 0408, 0701-0707	0407
06	VINGROM	0101, 0102, 0202-0204	

## KOMMUNE 0501 LILLEHAMMER

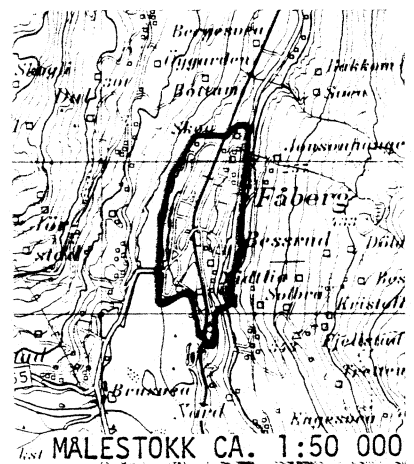
TABELL 5. OVERSIKT OVER TETTSTEDER.

TETTSTED		KOMM	
NR.	NAVN	NR.	OMFATTER TETTBEBYGGELSE I GRUNNKRETSENE
1501	LILLEHAMMER	0501	0202-0204, 0309, 0401-0411, 0502, 0504-0519, 0601-0606, 0701-0707
1502	JØRSTADMOEN	0501	0301-0302
1503	FÅBERG	0501	0307

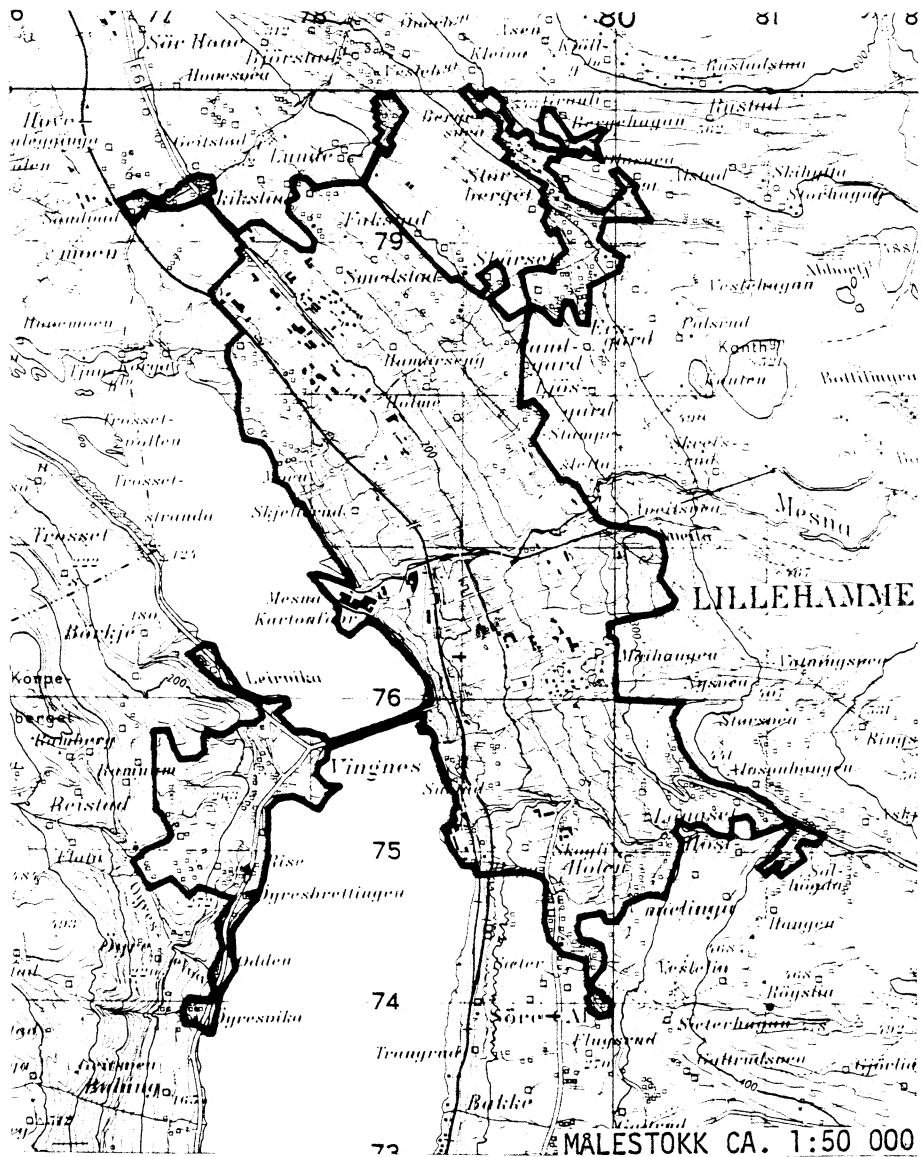
AVGRENSING AV JØRSTADMOEN TETTSTED



AVGRENSING AV FÅBERG TETTSTED

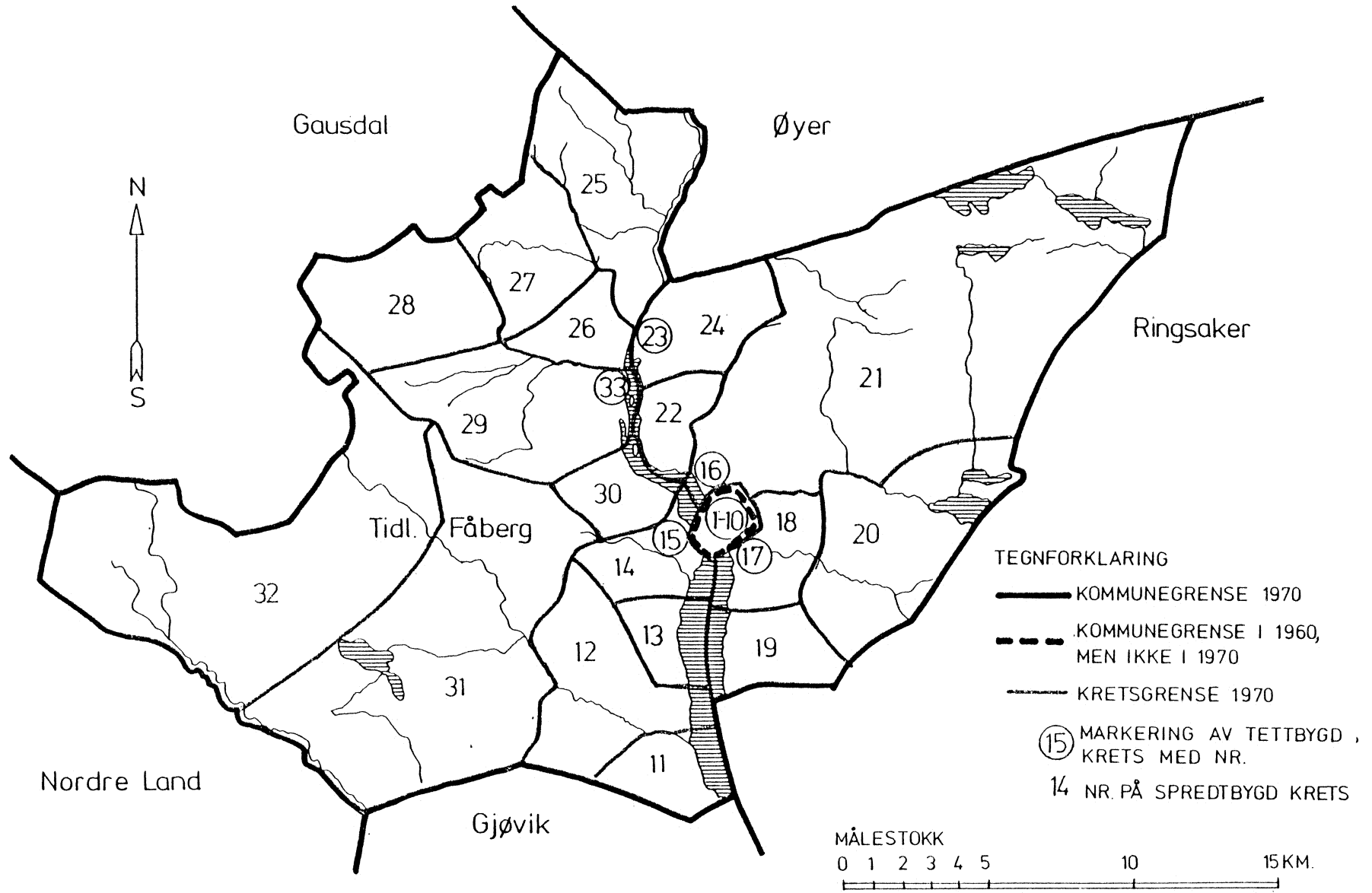


AVGRENSING AV LILLEHAMMER TETTSTED



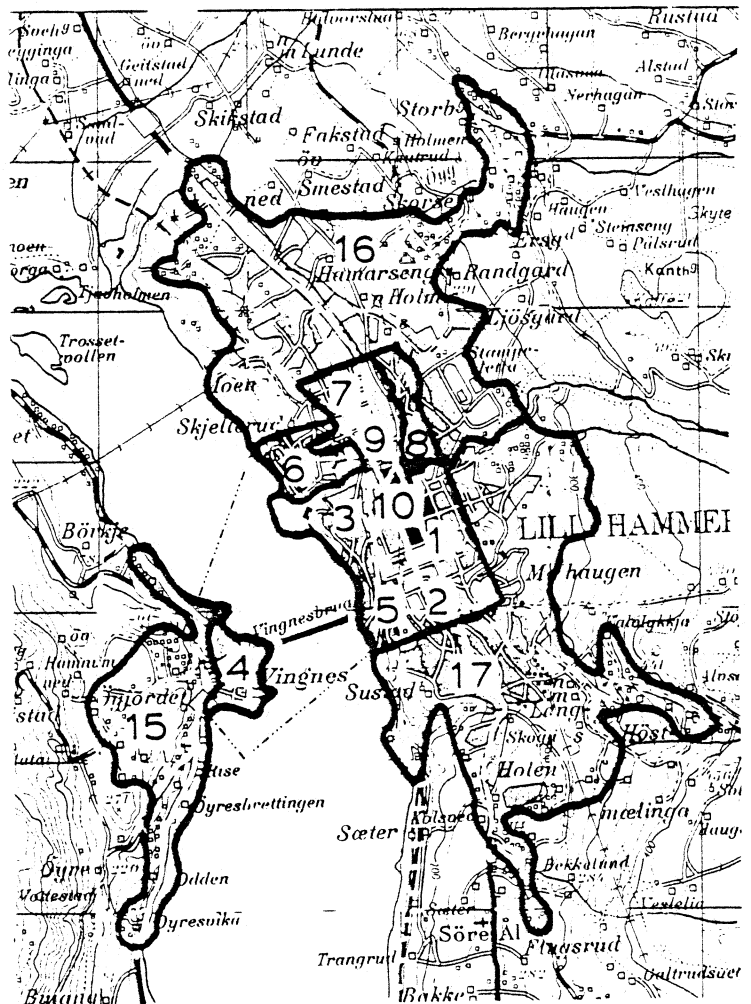
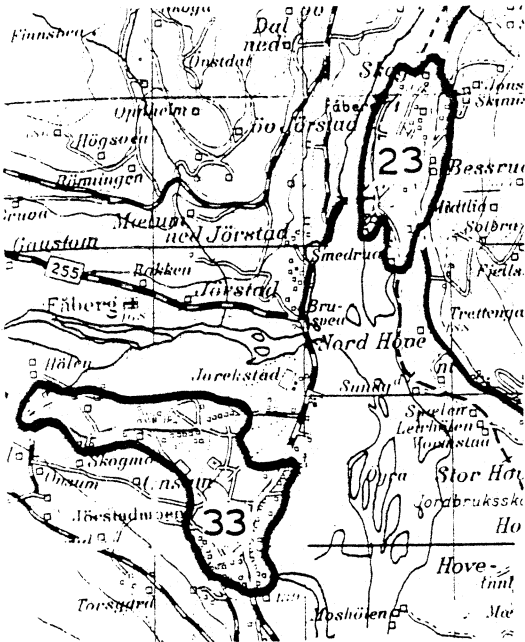
Med samtykke fra Norges geografiske oppmåling er NGOs kartmateriale brukt som kartgrunnlag.

# 0501 LILLEHAMMER



# 0501 LILLEHAMMER


## TETTBYGDE KRETSER



**TEGNFORKLARING**

- KRETSGRENSE 1970 (der det har vært mulig å tegne disse)
- 2** NR. PÅ TETTBYGD KRETS

MÅLESTOKK 1: 50 000



Med samtykke fra Norges Geografiske Oppmåling er N.G.O.'s kartmateriale brukt som kartgrunnlag.

