

# GRUNNKRETSER OG TETTSTEDER



## DOKUMENTASJON 1980

2003 **VADSØ**

## FORORD

Med bakgrunn i det økende behovet for statistikk for mindre områder innen kommunene og på tvers av kommunegrensene, startet Statistisk Sentralbyrå i 1976 arbeidet med en generell, stabil kretsinndeling. Kretsene blir kalt grunnkretser for å unngå forvekslinger med tidligere folketellingskretser og eksisterende skole- og valgkretser som dekker mer spesielle behov.

Et vesentlig siktepunkt var å kunne gi detaljert geografisk statistikk fra landbrukstellingen i 1979 og folke- og bolig tellingen i 1980, men hensikten var også å få en geografisk enhet mer egnet for løpende statistikk.

Utgangspunktet for inndelingen har vært folketellingskretsene i 1970, men disse måtte mange steder nøye revideres i samråd med kommunene for å bli bedre egnet som en generell, geografisk basisenhet.

Formålet med dette heftet er å dokumentere kretsinnndelingen og lette arbeidet med analyser og praktisk bruk av kretsdata. Data for grunnkretser blir bl.a. tilgjengelige i egne kommunehefter fra Folke- og bolig tellingen 1980. I de enkelte kommuner og i Statistisk Sentralbyrå finnes det også foreløpige befolkningstall pr. 1/7-79 og 1/11-80 for grunnkretser.

Prinsippene for kretsinnndelingen ble utformet gjennom drøftinger med brukere og gjennom et prøveprosjekt, og er beskrevet i et eget notat "Veiledning ved inndeling av kommunene i grunnkretser". Statistisk Sentralbyrå. 1977. Det blir også tatt sikte på å drøfte erfaringer fra arbeidet og utviklingsperspektiver nærmere i et særskilt hefte.

Utviklingen av GAB-systemet (Grunneiendom-, Adresse- og Bygningsregister) vil gi et regelmessig vedlikehold av bl.a. et adresseregister med koder for grunnkrets. Dette vil i framtida gi muligheter for bl.a. befolkningsstatistikk for grunnkretser, og lette oversikten i kommunene. Grunnkretsinnndelingen skal heretter holdes mest mulig fast. Det vil imidlertid kunne forekomme feilregistreringer. Henvendelser om slike feilregistreringer og spørsmål om eventuelle endringer i grunnkretsinnndelingen skal rettes til Fylkeskartkontoret i det aktuelle fylket, som vil ta saken opp med Byrådet. Spørsmål om grunnkretsinnndelingen generelt og arbeidet med den kan også rettes til Statistisk Sentralbyrå, Kongsvinger.

Arbeidet med kretsinnndelingen, som har hatt økonomisk støtte fra Miljøverndepartementet, har vært ledet av førstekonsulent Jan Byfuglien og konsulent Ole Ragnar Langen.

Statistisk Sentralbyrå, Oslo, juni 1981

Odd Aukrust

---

Eivind Hoffmann

## INNHOOLD

	Side
Generelt om grunnkretsinnndelingen, avgrensingen av tettsteder og registrering av kirkesogn/kapelldistrikt .....	3
Spesielle merknader til gjennomføringen i Vadsø kommune .....	8
Omfanget av grunnkretsene, fordelt på tett og spredt bebyggelse .....	9
Kart over inndelingen i grunnkretser .....	16
Kart over avgrensing av tettstedene .....	18
Sammenliknbarheten mellom grunnkretsene 1980 og folketellingskretsene 1970 .....	20
Sammenliknbarheten mellom delområdene 1980 og folketellingskretsene 1970 og 1960 .....	20
Oversikt over kirkesogn/kapelldistrikt (menighet) .....	21
Oversikt over tettstedene .....	21
<b>V e d l e g g</b>	
1. Kartskisse over kretsinnndelingen i 1980 .....	22
2. Oversiktskart over tettbygde kretser i 1970 .....	23

## GENERELT OM GRUNNKRETSINNDELINGEN, AVGRENSINGEN AV TETTSTEDER OG REGISTRERING AV KIRKESOGN/KAPELLDISTRIKT

### Formålet med og nytten av grunnkretsinnndelingen

Formålet med å dele kommunen inn i grunnkretser er å lage små stabile geografiske enheter som kan gi et fleksibelt statistisk grunnlag for kommunal og regional analyse, forvaltning og planlegging. Foruten å nytte disse slik de er, kan grunnkretsene grupperes til enheter som varierer fra formål til formål. Som minste byggekloss kan grunnkretsen settes sammen til geografiske enheter som er formålstjenlige f.eks. i planleggingen av eldreomsorgen eller til å studere utviklingen av elevgrunnet i grunnskolen på ulike alderstrinn. Aktuelle grupperingsenheter som kan gå på tvers av kommunegrensene er f.eks. vassdragsregioner og arbeidsmarkedsregioner.

I første omgang kommer Statistisk Sentralbyrå til å nytte inndelingen til å presentere data fra landbrukstillingen i 1979 og folke- og boligstillingen i 1980. Som en kontroll på at det arbeidet som er gjort er riktig har en laget tabeller pr. 1/7-79 og 1/11-80 som gir befolkningstall fordelt på alder, kjønn og type bebyggelse.

### Krav til grunnkretsinnndelingen

Ut fra de formål inndelingen i grunnkretser skal tjene, ble det stilt en del krav som vi nedenfor kort skal gjennomgå.

1. Grunnkretsene må utformes slik at grensene er uforanderlige over en rimelig tidsperiode. Dette er et særdeles viktig krav. Stabile kretser er en helt avgjørende forutsetning for å kunne følge endringer på kretsnivå over tid. (se nedenfor).

Nå har dessverre kartgrunnet mange steder vært svært dårlig. Dette gjør at en spesielt i ubebodde områder må regne med at grensene må justeres slik at de faller sammen med eiendomsgrensene. Grunnkretsenes omfang er definert ved adressene (gards- og bruksnr. eller gateadresse). En del steder er imidlertid eiendommene så store at en må regne med at grunnkretsgrensa må trekkes på tvers av eiendomsgrensa. Videre må en regne med endringer av grensene i ubebodde områder dersom disse blir bebygget med boliger, industri o.l. og grensene går på tvers av den nye bebyggelsen. De eneste endringer som kan tillates i bebodde områder er deling eller sammenslåinger av hele grunnkretser. Der nytt kartgrunnet viser at grensene i bebodde områder er trukket feil, må grensene på kartet justeres slik at de blir i samsvar med beskrivelsen (gateadresser eller gards- og bruksnr.).

2. Kretsene er i størst mulig grad søkt gjort sammenlignbare med folketellingskretsene i 1970 og tidligere tellinger slik at en kan følge utviklingen bakover i tid. Dette kravet strir imidlertid ofte mot kravet om at inndelingen skal bestå av sammenhengende geografiske områder og være hensiktsmessig til kommunal og regional planlegging. Der den gamle inndelingen fra folketellingen i 1970 ikke kunne nyttes direkte, har en likevel forsøkt å lage større enheter innen kommunen som kan sammenlignes. I noen tilfeller har ikke dette lyktes, enten ved at den gamle inndelingen bestod av ikke geografisk sammenhengende områder, eller fordi dette ville føre til en inndeling som kommunen mente ikke var formålstjenlig.

3. Grunnkretsene skal ikke være for store eller variere for mye i folketall og areal. Dette kravet er viktig for at grunnkretsen kan fungere som byggekloss ved inndeling i regioner av ulike slag. I spredtbygde strøk ble det som utgangspunkt sagt at grunnkretsene ikke burde overstige 300-400 personer og i tettbygde strøk 500-600 personer.

Arealet i kretsene bør heller ikke variere for mye. Spesielt større ubebodde områder som f.eks. Finnmarksvidda og Hardangervidda, er delt inn i ubebodde grunnkretser, der grensene er lagt i vannskillere.

Grensene for grunnkretsene er også forsøkt lagt slik at de i størst mulig grad er ensartede når det gjelder bebyggelsesstruktur, natur- og næringsgrunnlag og slik at de kommunikasjonsmessig hører sammen. Folketellingskretser fra 1970 er f.eks. ofte blitt delt fordi de enkelte deler av kretsen nå ikke lengre hører sammen kommunikasjonsmessig.

#### Inndelingen i delområder (bydeler/bygdelag)

Størrelsen på kommunene varierer svært mye. Det var derfor behov for å lage en fast inndeling som kunne gi data på et mer overordnet nivå enn grunnkretsen. En slik områdeinndeling vil være bedre egnet for data som blir for detaljert på kretsnivå samtidig som den vil være bedre egnet enn kretser til regionale oversiktsanalyser. Ut fra statistiske formål ble derfor grunnkretsene gruppert til delområder. Delområdene er angitt ved de to første sifrene i det 4-sifrede grunnkretsnummeret, mens de to siste sifrene angir nummeret på grunnkretsen innenfor delområdet.

Delområdene har som hovedregel 1 000-3 000 innbyggere i spredtbygde strøk og 3 000-6 000 i mer tettbygde strøk. Kommuner med under 1 000-2 000 innbyggere er vanligvis ikke delt inn i delområder.



### Registrering av tettsted

Ved Folketellingene 1960 og 1970 var kretsinnndelingen knyttet direkte til inndelingen i tettsteder. Dette er uheldig fordi tettstedsgrensene endrer seg over tid. Det er imidlertid fortsatt ønskelig å registrere tettbebyggelsen da dette er den eneste måten en kan få et realistisk bilde av utviklingen i urbaniseringen i Norge. Den enkelte adresse er derfor registrert med en egen kode for om adressen ligger innenfor eller utenfor tettsted, uavhengig av grunnkretsinnndelingen. Det er videre bygd opp et eget tettstedsregister som grupperer sammen tettbebyggelsen i de enkelte grunnkretser til tettsteder.

For at en hussamling skal kunne registreres som et tettsted må det ha minst 200 personer der og avstanden mellom husene må normalt ikke overstige 50 meter. Har en derimot fått en kjerne med 200 innbyggere, kan en vise mer skjønn ved avgrensingen. Husklynger som naturlig hører med til tettstedet, tas med selv om avstanden overskrider 50 meter. Avstanden mellom nærmeste hus i kjernen og den lille klynga, bør imidlertid ikke overstige 400 meter. Er avstanden større bør husklynga være stor nok til å danne eget tettsted. Grensene for tettstedene slik de er beskrevet i dette heftet, skal vise grensa for bebyggelsen slik den er 1. november 1980 og ikke inneholde områder som er blitt eller blir bebygd seinere. Bebyggelse som skal regnes med i tettbebyggelsen er boliger, industri, forretninger, offentlige bygninger, idrettsanlegg o.l. Hytter og ren gardsbebyggelse skal bare regnes med i tettstedet dersom det ligger i eller i tilknytning til tettstedet, dvs. mindre enn 50 meter fra nærmeste hus i "kjernen" eller den lille husklynga som ligger over 50 meter fra "kjernen".

I praksis vil det finnes områder innenfor tettstedene der avstanden mellom husene overstiger 50 meter. Dette kan f.eks. være i industriområder eller idrettsanlegg som ligger i tilknytning til tettstedene. Videre kan det være naturlige hindringer som bergknauser, elver eller dyrkbare områder som en ikke får bygge ut.

Ved avgrensingen av tettstedene har Byrådet støtt på en rekke praktiske problemer som har sammenheng med at dette arbeidet er noe som har vært nytt for de kommunale myndigheter. Praksis ved avgrensingene kan derfor variere noe, men dette gir trolig ikke større registreringsfeil enn ved den metode som ble nyttet i 1970. En regner med at feil vil bli korrigert etter hvert som kommunen skal ajourføre grensene.

Hvert tettsted er tildelt et firesifret nummer i tillegg til kommunenummeret.

### Registrering av kirkesogn og kapelldistrikt (menigheter)

Ved tidligere folketellinger har det vært et krav av folketellingskretsene skulle følge grensene for kirkesognene. Dette har en del steder vist seg utilfredsstillende da sognegrensene har vært foreldet i forhold til dagens bosettingsmønster. For å få statistikk for kirkesogn/kapelldistrikt er kirkesogn/kapelldistrikt registrert uavhengig av grunnkretsinnndelingen. Grensene for kirkesogn/kapelldistrikt kan derfor avvike fra grunnkretsgrensene, men de kirkelige myndigheter er oppfordret til å tilpasse de kirkelige inndelingene slik at grensene faller sammen med grensene for grunnkretsene. Dette letter registrering og ajourhold. Det er laget en egen katalog som grupperer menigheter til prestegjeld, prosti og bispedømme.

### Sammenlignbarhet med tidligere folketellinger

Ett av kravene som er satt til inndelingen i grunnkretser er at en bør forsøke å få til en så god sammenlignbarhet med folketellingskretsene i 1970 som mulig. I tabellene 2 og 3 har vi vist sammenlignbarheten mellom grunnkretsene 1980 og folketellingskretsene 1970 og delområdene og folketellingskretsene 1970 og 1960. Sammenlignbarheten er funnet ved å sammenligne kart fra de ulike tellingene. Det er ikke tatt hensyn til endringer av grensene i ubebodde strøk. Nøyaktigheten vil også avhenge av kvaliteten av kartgrunnlaget. Ved nærmere studium av adressene i de enkelte grunnkretsene kan en oppdage differanser mellom de ulike tidspunktene som ikke er oppdaget ved å sammenligne kart. Slike differanser kan skyldes feil ved tidligere tellinger.

Det arbeides med en omkoding av 1970-materialet til delområder i 1980, og det er også lagt til rette for en omkoding av 1970-kretser til grunnkrets 1980. Byrådet har imidlertid foreløpig ikke ressurser til å gjennomføre dette.

### Dokumentasjon av kretsinnndelingen

Grunnkretser, tettsteder og kirkesogn/kapelldistrikt er dokumentert ved hjelp av kart og lister.

Kartdokumentasjonen er av varierende kvalitet. Alle grunnkretser i spredtbygde strøk er tegnet inn på kart i M 1:50 000. I tettbygde strøk er grunnkretsene tegnet inn på økonomisk kartverk av varierende målestokk 1:5 000, 1:10 000 og 1:20 000. Tettstedsgrensene er tegnet inn på kart i samme målestokk. Dessverre er det enkelte tettbygde områder hvor økonomisk kartverk ennå ikke finnes. Her er kretsinnndelingen og tettstedsavgrensingen dokumentert enten på reguleringskart i M 1:2 000, 1:1 000 eller 1:500 eller på flyfoto av ulik målestokk. Kirkesogn/kapelldistriktene er for de fleste prestegjeld dokumentert

på kart i M 1:50 000. Byrådet og kommunen skal ha den samme dokumentasjonen. Flere kommuner har lagt grunnkretsgrensene og avgrensingen av tettstedene på egne folier.

I Byrådet blir grunnkretsgrensene digitalisert (koordinatsatt) automatisk på kartgrunnlag i M 1:50 000 og økonomisk kartverk i tettbygde strøk. Videre blir tettstedsgrensene også digitalisert, vesentlig ut fra økonomisk kart i M 1:10 000. Kartene i dette notatet er framstilt ved hjelp av folier uttegnet på grunnlag av digitaliserte grunnkretsgrenser og tettstedsgrenser.

Disse inndelingene er kodet inn i adresseregisteret i Byrådet. Adresseregisteret inneholder bare bebodde adresser og bygger på folkeregisterets Magnetbåndregister. Dette adresseregisteret vil danne grunnlaget for etablering av Adresseregisteret i GAB-systemet (Grunneiendom-, Adresse- og Bygningsregister).

Kvaliteten på det foreløpige adresseregisteret er noe ujevn. Det har manglet presise retningslinjer for adressekoding i folkeregistrene. Noen har f.eks. nyttet fiktive adresser som ikke samsvarer med den offisielle matrikkelen. I tabell 1 kan det derfor finnes en del adresser som ikke kan regnes som offisielle adresser. Dette gjelder f.eks. bebodde eiendommer på statsgrunn i en del kommuner. Etter hvert blir offisiell adressering mer utbredt og ensartet, og registrene blir da lagt om.

Adresseregisteret kan inneholde enkelte adresser som er kodet i feil grunnkrets eller med feil type bebyggelse. Dette er imidlertid etableringsfeil som en regner med vil bli rettet opp etter hvert som registeret blir vedlikeholdt av kommunen.

Byrådet har etablert et adresseregister pr. 1/7-79 og et pr. 1/11-80.

### Den praktiske gjennomføringen

Det ble lagt stor vekt på å trekke kommunene aktivt inn i arbeidet med å fastlegge grunnkretsene og å avgrense tettstedene. Uten kommunenes lokalkunnskap ville det ikke ha vært mulig å kode adresseregisteret fullt ut, samtidig som kommunene er de eneste som kunne lage en inndeling som var brukbar for kommunal forvaltning og planlegging.

Allerede i 1976 ble de første kommunene kontaktet. Hver kommune fikk tilsendt et notat hvor omfanget av den enkelte folketellingskrets i 1970 var regnet opp. I notatet var det også et forslag eller skisse til inndeling i delområder og grunnkretser. Detaljeringen i forslaget var avhengig av kvaliteten på den gamle inndelingen og dokumentasjonen fra 1970. Kommunen ble bedt om å ta hensyn til framtidig utbygging. Samtidig ble kommunen bedt om å avgrense de husklyngene som tilfredsstilte kravene til tettsted eller som en ventet ville



tilfredsstille kravene ved utgangen av 1980. Etter korrespondanse og kontakt over telefon ble inndelingen fastlagt og tettstedene avgrenset. Inndelingen i grunnkretser og avgrensingen av tettstedene kan i et mindre antall kommuner av ulike grunner være av mindre bra kvalitet. Likevel bør en så langt det er mulig unngå å endre kretsinnndelingen, da dette vil ødelegge kontinuiteten i statistikken.

Høsten 1979 og 1980 ble det foretatt en ajourføring fram til 1/7-79. I første halvpart av 1981 ble så kretsinnndelingen, tettstedene og kirkesogn/kapelldistrikt ajourført pr. 1/11-80.

For å få kartlagt inndelingen i kirkesogn/kapelldistrikt ble sognepresten i hvert prestegjeld kontaktet. Sognepresten fikk tilsendt et kart der grunnkretsene var tegnet inn og ble bedt om å tegne inn grensene for kirkesogn/kapelldistrikt på kartet. Der grunnkretsene ble delt av et kirkesogn/kapelldistrikt ble prestene bedt om å liste opp de adresser i grunnkretsen som falt innenfor de enkelte kirkesogn/kapelldistrikt. Materialet ble så sendt Byrået via fylkeskartkontorene og bispedømmerådene som skulle foreta en første kontroll av materialet.

#### SPESIELLE MERKNADER TIL GJENNOMFØRINGEN I VADSØ KOMMUNE

Ved folketellingen i 1970 var kommunen delt inn i 15 folketellingskretser. Av disse kretsene svarte krets 1 til Vestre Jakobselv og kretsene 3 og 9-15 til tettstedet Vadsø.

Tallet på grunnkretser er 33. Av disse er 8 kretser uten fast bosetting. Kommunen er delt inn i 4 delområder. Delområde 01 svarer stort sett til den gamle byen Vadsø, mens delområdene 02 og 03 vesentlig består av de nye byggeområdene på vest- og østsiden av byområdet. Delområde 04 består av resten av kommunen og omslutter delområdene 01-03. Dette delområdet består derfor av to kommunikasjonsmessig skilte områder.

Grunnkretsene i tettstedet Vadsø svarer delvis til inndelingen fra 1970. Det er imidlertid foretatt noen mindre justeringer som gjør at kretsene ikke kan sammenlignes direkte. En av justeringene berører grensa mellom folketellingskretsene 2 og 4. Her er grensa flyttet noe inn i folketellingskrets 2 slik at ca. 30 personer i 1970 er overført til grunnkrets 0208.

Også i Vadsø nyttes et annet adressesystem enn det som er vanlig ellers i landet. I tabell 1 er derfor gards- og bruksnummerbetegnelsen feilaktig. De nummer som nyttes i gardsnummerrubrikken svarer til matrikelnummer som ofte er en fortløpende nummerering av eiendommene eller 9999 som viser at det er feste- tomt på statsgrunn. Festenumrene er regnet opp i bruksnummerfeltet.

TABELL 1. OMFANGET AV GRUNNKRETSENE, FORDELT PÅ TETT OG SPREDT BEBYGGELSE.

GRUNN- KRETSNR	NAVNET PÅ GRUNNKRETSEN	TYPE BEBYGGELSE	OMFANGET AV GRUNNKRETSENE
01 VADSØ SENTRUM			
0101	ØRTANGEN	TETT	CENTRUM 3
		TETT	HVISTENDALSGT 2,6
		TETT	TOLLBUGT 2,4,10-12
		TETT	ØRTANGEN 6,12
0102	KIRKEOMRÅDET	TETT	AMTMANNSG 1-7,9-11,14,16,18
		TETT	0-3
		TETT	GOTFR PEDERSENSGT I 1-5
		TETT	GRENSEN 2
		TETT	HVISTENDALSG 1,3,7,9
		TETT	IDRETTSV 21,23,25,27,29-32,36,38,40,42
		TETT	INSP HANSENSG 4,6,8,10,12,14,16,18,20
		TETT	0-4,6
		TETT	OSCARSG 1,7-15,17,19,28
		TETT	PRESTEG 1,5,9
		TETT	SKOLEGT 1,3,5
0103	ENGSTIEN/HAVNEGT.	TETT	DAMSVN 1-2,5-8,10-23,26,28,30,32
		TETT	ELVEGT 1
		TETT	ENGSTIEN 1-2,4,7,9-11,13
		TETT	ESBENSENSGT 2,4,6,8,10,12,14,16
		TETT	FOSSEVG 0,99,179,301,319,866,1047,1398,3092
		TETT	GRENSEN 1,3-4,6,8,10,12
		TETT	HAMNEGT 1-6,8-11,13,15-16,18-19,25,27,29,31,33,35,37
		TETT	IDRETTSV 1,3,5,7-20,22
		TETT	KAIG 12
		TETT	NYBORGV 1,3,5,7,9,11-13,15,17,19,21,23,25-29,32-34
0104	SKOLE-OG SYKEHUSOMRÅDET	TETT	IDRETTSV 54
		TETT	AMTMANNSGT 15,17,19,21,23,25-28,30,32,34,36,38,40,42,44
		TETT	BERGSTIEN 1,3-4,6-8,10,12
		TETT	FISKERGT 2
		TETT	GRENSEN 13-26,28-29
		TETT	HVISTENDALSG 10-13,15,17,19,21,23,25,27,29
		TETT	IDRETTSVG 33,35,37,39,41,43-55,57
		TETT	GRENSEN 29
		TETT	OSCARSGT 22,24,26,31,35,37,39,41,43
		TETT	P. HOLTSGT 1,3,5
		TETT	RUSSE MATTIV 1
		TETT	SKOLEG 4
		TETT	SLETTENGT 1,3,5,7,9,11,13
		TETT	STJERNEPL 1
		TETT	V HOFSETHSG 5
0105	FENGSELSOMRÅDET	TETT	AMTMANNSG 29,31,33,35,39,41,43,45-52,54,56,58,60,62,64,66,68,70,72
		TETT	BERGSTIEN 13-16,18-34,36,38
		TETT	0,2,4
		TETT	HVISTENDALSG 16,18,20,22,24,26,28,30,32-38,40-43,45,49,53,55,59
		TETT	LÆRER KORBIS G 1,3,5,7
		TETT	OSCARSG 45-47,49,51,53,55-67,69,71,73
		TETT	P BERONKASG 1,3,5,7,9,11
		TETT	SLETTENGT 15,17,19,21,23,25,27,29,35,37
0106	ELVEGT./SVINGEN	TETT	DAMSV 25,27,29,31,33-41,46,48,50,52,54,56
		TETT	ELVEGT 3,5,7,9,11,13,15,17,19
		TETT	HAMNEGT 39,41,43,45,47,49,51,53,55,57,61,63,67,69,71,73,75
		TETT	IDRETTSVG 2,4,6
		TETT	METHIV 2-7,9
		TETT	NYBORGV 35-42,44-61,63-66
		TETT	PRESTELVG 2,4
		TETT	TIBERGV 1-4
		SPREDT	GNR. 1292 BNR. 0
0107	BOLIGOMRÅDET PÅ ØYA	TETT	BRUG 26
		TETT	BRENNERIGT 1-8
		TETT	BRUG 1-3,5-8,10,12,14,16,18,20,22,26,28,30

TABELL 1. OMFANGET AV GRUNNKRETSENE, FORDELT PÅ TETT OG SPREDT BEBYGGELSE.

GRUNN- KRETSNR	NAVNET PÅ GRUNNKRETSEN	TYPE BEBYGGELSE	OMFANGET AV GRUNNKRETSENE
0107	BOLIGOMRÅDET PÅ ØYA	TETT	BOKS 0,4,6,8,10,12,14,16,18,22,24,26,28,30,544
		TETT	M CHR SONSG 1-8
		TETT	POMORG 1-6
		TETT	SVEIN FOYNSGT 1-6
02	INDRE VADSØ		
0201	PRESTELV SYD	TETT	A G NORVISG 1-8,10-15,17-25,27,29,31,33,35,37,39,41,43
		TETT	A SEPPELÅSG 1-4,6-19,21,23
		TETT	AMTM PREBENSENS V 1,3,5,7,9,11,13,15
		TETT	0-1,3,5,9,11,13,15
		TETT	DAMSV 43
		TETT	ERLING BJØRGANSV 1-2,4-6,8
		TETT	FISKEHJELLBK 1-7,9,11
		TETT	H. GABRIELSENSGT 1-9
		TETT	HAMNEGT 77,79,81,83,86
		TETT	0,2-4,6,8-9,11,13,15,17,19,21,23
		TETT	KRAFTLAGG 2,4,6
		TETT	MAD BIERRG 1-6,8,10,12
		TETT	NYBORGV 67-71,73,75,77,79,81,83,85
		TETT	P NORDVIKSGT 3-8,11-12,14,16
		TETT	ST HANSHAUGEN 1-11,13,15-20,22,24,26,28,49
		TETT	TANAV 2
		TETT	T WOLDSG 1-2,4,6-12,14-17,19-25
0202	PRESTELV NORD	TETT	BJØRKEV 1-7,9-31,35,37,41,43,47,49,51,53
		TETT	BLÅBÆRV 1,3,5-15,18
		TETT	KRØKEBÆRV 1-11,13,15,17,19,21,25
		TETT	LINDSETHV 1-33,35,37,39
		TETT	LYNGBAKKEN 1-6,8,10
		TETT	0-1,3,5
0204	PRESTELV VEST	TETT	GRØNNLIV 1,3,5-7,9,14
		TETT	KVISTHAUGEN 4-9,14
		TETT	MOSVINGEN 3-4,7-9,11,13-19,22
		TETT	NORDBEKK 1-2,4-9,12-13,15,17
		TETT	RABBEN 2,10-12
		TETT	TORVMARKV 1,3,5,7-12,14
0205	INDUSTRIOMRÅDE-PRESTELV VES	TETT	BRTSFJORDV 14
		TETT	VEGSLETTA VADSØ 0,18,628,1658
0208	MAKKENES-ANDERSBY	SPREDT	GNR. 58 BNR. 0
		SPREDT	GNR. 60 BNR. 0
		SPREDT	GNR. 92 BNR. 0
		SPREDT	GNR. 93 BNR. 0
		SPREDT	GNR. 434 BNR. 0
		SPREDT	GNR. 470 BNR. 0
		SPREDT	GNR. 534 BNR. 0
		SPREDT	GNR. 581 BNR. 0
		SPREDT	GNR. 595 BNR. 0
		SPREDT	GNR. 598 BNR. 0
		SPREDT	GNR. 703 BNR. 0
		SPREDT	GNR. 748 BNR. 0
		SPREDT	GNR. 768 BNR. 0
		SPREDT	GNR. 863 BNR. 0
		SPREDT	GNR. 916 BNR. 0
		SPREDT	GNR. 1028 BNR. 0
		SPREDT	GNR. 1156 BNR. 0
		SPREDT	GNR. 1164 BNR. 0
		SPREDT	GNR. 1178 BNR. 0
		SPREDT	GNR. 1214 BNR. 0
		SPREDT	GNR. 1323 BNR. 0
		SPREDT	GNR. 1513 BNR. 0
		SPREDT	GNR. 1568 BNR. 0
		SPREDT	GNR. 1735 BNR. 0
		SPREDT	GNR. 1750 BNR. 0
		SPREDT	GNR. 2730 BNR. 0
		SPREDT	GNR. 2862 BNR. 0
		SPREDT	GNR. 9999 BNR. 3057,3444,3448

TABELL 1. OMFANGET AV GRUNNKRETSENE, FORDELT PÅ TETT OG SPREDT BEBYGGELSE.

GRUNN- KRETSNR	NAVNET PÅ GRUNNKRETSEN	TYPE BEBYGGELSE	OMFANGET AV GRUNNKRETSENE
03 YTRE VADSØ			
0301	HØVESBAKKEN	TETT	FJELLV 1-2,4,6,8,10,12,14,16,18
		TETT	HAREV 1,3,5,9,11,13,15
		TETT	J BAUMANNSG 1-10
		TETT	1-2,4,6,8,10
		TETT	KARAKKASG 1-3,5-16,19
		TETT	LOMAKKAV 1-5,7,9,11,13,15,17,19,21
		TETT	MARKV 1-5,7,20
		TETT	MELLOMGT 5,7,9,11,15,17,19,21,23,27,29,31,33
		TETT	OSCARSGT 76-83,85-93,95-106,108-123,125,127,129
		TETT	SALLINENESGT 1-12
		TETT	SUNDELINSG 1-12
		TETT	SALLINENSG 6
		TETT	Ø-1,3,5,11,13,15,17,19,21,25,27,29,31,33,35,37,39,44,46
		TETT	VARAVG 2-26,28-32,34,36-43,45
		TETT	GNR. 2400 BNR. 27
0302	MYRKROKEN	TETT	MYRKROKEN 2-3,5-17,19-33,35,37,39,41,43,45,47,49,51,55,57,59
0303	VARDEH/HØVESBAKKEN	SPREDT	OSCARSG 131
0304	KIBY	SPREDT	KEILEV 11,13
		SPREDT	GNR. 48 BNR. 0
		SPREDT	GNR. 107 BNR. 0
		SPREDT	GNR. 112 BNR. 0
		SPREDT	GNR. 120 BNR. 0
		SPREDT	GNR. 527 BNR. 0
		SPREDT	GNR. 555 BNR. 0
		SPREDT	GNR. 569 BNR. 0
		SPREDT	GNR. 679 BNR. 0
		SPREDT	GNR. 712 BNR. 0
		SPREDT	GNR. 754 BNR. 0
		SPREDT	GNR. 756 BNR. 0
		SPREDT	GNR. 778 BNR. 0
		SPREDT	GNR. 786 BNR. 0
		SPREDT	GNR. 801 BNR. 0
		SPREDT	GNR. 812 BNR. 0
		SPREDT	GNR. 819 BNR. 0,27
		SPREDT	GNR. 832 BNR. 0
		SPREDT	GNR. 873 BNR. 0
		SPREDT	GNR. 1060 BNR. 0
		SPREDT	GNR. 1107 BNR. 0
		SPREDT	GNR. 1389 BNR. 0
		SPREDT	GNR. 1391 BNR. 0
		SPREDT	GNR. 1412 BNR. 0
		SPREDT	GNR. 1419 BNR. 0
		SPREDT	GNR. 1426 BNR. 0
		SPREDT	GNR. 1561 BNR. 0
0305	JORDBRUKSOMRÅDET I VADSØ	SPREDT	GNR. 927 BNR. 0
		SPREDT	GNR. 3477 BNR. 0
04 DISTRIKTET			
0401	VESTRE JAKOBSELV	TETT	BERGV 1-5,7-8,10-11,13-14,16,18-19,22,24-26,28,30,35
		TETT	BERGV 16
		TETT	GNR. 2 BNR. 0
		TETT	GNR. 21 BNR. 0
		TETT	GNR. 22 BNR. 0
		TETT	GNR. 81 BNR. 0
		TETT	GNR. 82 BNR. 0
		TETT	GNR. 83 BNR. 0
		TETT	GNR. 85 BNR. 0
		TETT	GNR. 86 BNR. 0
		TETT	GNR. 88 BNR. 0
		TETT	GNR. 406 BNR. 0
		TETT	GNR. 412 BNR. 0

TABELL 1. OMFANGET AV GRUNNKRETSENE, FORDELT PÅ TETT OG SPREDT BEBYGGELSE.

GRUNN- KRETSNR	NAVNET PÅ GRUNNKRETSEN	TYPE BEBYGGELSE	OMFANGET AV GRUNNKRETSENE
0401	VESTRE JAKOBSELV	TETT	GNR. 413 BNR. 0
		TETT	GNR. 444 BNR. 0
		TETT	GNR. 491 BNR. 0
		TETT	GNR. 511 BNR. 0
		TETT	GNR. 537 BNR. 0
		TETT	GNR. 613 BNR. 0
		TETT	GNR. 618 BNR. 0
		TETT	GNR. 634 BNR. 0
		TETT	GNR. 659 BNR. 0
		TETT	GNR. 666 BNR. 0
		TETT	GNR. 676 BNR. 0
		TETT	GNR. 764 BNR. 0
		TETT	GNR. 770 BNR. 0
		TETT	GNR. 777 BNR. 0
		TETT	GNR. 780 BNR. 0
		TETT	GNR. 784 BNR. 0
		TETT	GNR. 790 BNR. 0
		TETT	GNR. 800 BNR. 0
		TETT	GNR. 841 BNR. 0
		TETT	GNR. 853 BNR. 0
		TETT	GNR. 864 BNR. 0
		TETT	GNR. 875 BNR. 0
		TETT	GNR. 883 BNR. 0
		TETT	GNR. 892 BNR. 0
		TETT	GNR. 905 BNR. 0
		TETT	GNR. 907 BNR. 0
		TETT	GNR. 981 BNR. 0
		TETT	GNR. 1027 BNR. 0
		TETT	GNR. 1073 BNR. 0
		TETT	GNR. 1081 BNR. 0
		TETT	GNR. 1114 BNR. 0
		TETT	GNR. 1116 BNR. 0
		TETT	GNR. 1133 BNR. 0
		TETT	GNR. 1139 BNR. 0
		TETT	GNR. 1151 BNR. 0
		TETT	GNR. 1168 BNR. 0
		TETT	GNR. 1183 BNR. 0
		TETT	GNR. 1194 BNR. 0
		TETT	GNR. 1197 BNR. 0
		TETT	GNR. 1258 BNR. 0
		TETT	GNR. 1263 BNR. 0
		TETT	GNR. 1341 BNR. 0
		TETT	GNR. 1350 BNR. 0
		TETT	GNR. 1364 BNR. 0
		TETT	GNR. 1374 BNR. 0
		TETT	GNR. 1380 BNR. 0
		TETT	GNR. 1388 BNR. 0
		TETT	GNR. 1393 BNR. 0
		TETT	GNR. 1397 BNR. 0
		TETT	GNR. 1403 BNR. 0
		TETT	GNR. 1405 BNR. 0
		TETT	GNR. 1408 BNR. 0
		TETT	GNR. 1435 BNR. 0
		TETT	GNR. 1443 BNR. 0
		TETT	GNR. 1453 BNR. 0
		TETT	GNR. 1460 BNR. 0
		TETT	GNR. 1479 BNR. 0
		TETT	GNR. 1501 BNR. 0
		TETT	GNR. 1540 BNR. 0
		TETT	GNR. 1566 BNR. 0
		TETT	GNR. 1567 BNR. 0
		TETT	GNR. 1576 BNR. 0
		TETT	GNR. 1598 BNR. 0
		TETT	GNR. 1600 BNR. 0
		TETT	GNR. 1609 BNR. 0
		TETT	GNR. 1619 BNR. 0
		TETT	GNR. 1628 BNR. 0
		TETT	GNR. 1629 BNR. 0
		TETT	GNR. 1632 BNR. 0
		TETT	GNR. 1645 BNR. 0
		TETT	GNR. 1648 BNR. 0
		TETT	GNR. 1651 BNR. 0
		TETT	GNR. 1652 BNR. 0
		TETT	GNR. 1663 BNR. 0
		TETT	GNR. 1664 BNR. 0

TABELL 1. OMFANGET AV GRUNNKRETSENE, FORDELT PÅ TETT OG SPREDT BEBYGGELSE.

GRUNN- KRETSNR	NAVNET PÅ GRUNNKRETSEN	TYPE	OMFANGET AV GRUNNKRETSENE
0401	VESTRE JAKOBSELV	TETT	GNR. 1674 BNR. 0
		TETT	GNR. 1675 BNR. 0
		TETT	GNR. 1677 BNR. 0
		TETT	GNR. 1688 BNR. 0
		TETT	GNR. 1707 BNR. 0
		TETT	GNR. 1715 BNR. 0
		TETT	GNR. 1724 BNR. 0
		TETT	GNR. 1733 BNR. 0
		TETT	GNR. 1792 BNR. 0
		TETT	GNR. 1806 BNR. 0
		TETT	GNR. 1813 BNR. 0
		TETT	GNR. 1816 BNR. 0
		TETT	GNR. 2927 BNR. 0
		TETT	GNR. 9999 BNR. 324,329,3048,3053,3062,3189, 3228-3229,3242,3251-3253,3261,3282,3313-3314, 3353,3356-3357,3382-3384,3412,3426,3446
		SPREDT	GNR. 493 BNR. 0
0402	KARIEL	SPREDT	GNR. 89 BNR. 0
		SPREDT	GNR. 267 BNR. 0
		SPREDT	GNR. 405 BNR. 0
		SPREDT	GNR. 582 BNR. 0
		SPREDT	GNR. 584 BNR. 0
		SPREDT	GNR. 606 BNR. 0
		SPREDT	GNR. 882 BNR. 0
		SPREDT	GNR. 895 BNR. 0
		SPREDT	GNR. 1002 BNR. 0
		SPREDT	GNR. 1088 BNR. 0
		SPREDT	GNR. 1126 BNR. 0
		SPREDT	GNR. 1152 BNR. 0
		SPREDT	GNR. 1245 BNR. 0
		SPREDT	GNR. 1247 BNR. 0
		SPREDT	GNR. 1249 BNR. 0
		SPREDT	GNR. 1321 BNR. 0
		SPREDT	GNR. 1354 BNR. 0
		SPREDT	GNR. 1381 BNR. 0
		SPREDT	GNR. 1461 BNR. 0
		SPREDT	GNR. 1560 BNR. 0
SPREDT	GNR. 1649 BNR. 0		
SPREDT	GNR. 1654 BNR. 0		
SPREDT	GNR. 1662 BNR. 0		
SPREDT	GNR. 1689 BNR. 0		
SPREDT	GNR. 1705 BNR. 0		
SPREDT	GNR. 1819 BNR. 0		
0403	KLUBBEN	SPREDT	GNR. 64 BNR. 0
		SPREDT	GNR. 77 BNR. 0
		SPREDT	GNR. 519 BNR. 0
		SPREDT	GNR. 684 BNR. 0
		SPREDT	GNR. 1161 BNR. 0
		SPREDT	GNR. 1235 BNR. 0
		SPREDT	GNR. 1379 BNR. 0
		SPREDT	GNR. 1468 BNR. 0
		SPREDT	GNR. 1591 BNR. 0
		SPREDT	GNR. 1631 BNR. 0
		SPREDT	GNR. 1644 BNR. 0
		SPREDT	GNR. 1673 BNR. 0
0404	SALTTJERN/GOLNES	SPREDT	SALTTJERN 0
		SPREDT	GOLNES 0
		SPREDT	GNR. 12 BNR. 0
		SPREDT	GNR. 42 BNR. 0
		SPREDT	GNR. 136 BNR. 0
		SPREDT	GNR. 145 BNR. 0
		SPREDT	GNR. 147 BNR. 0
		SPREDT	GNR. 261 BNR. 0,27
		SPREDT	GNR. 357 BNR. 0
		SPREDT	GNR. 371 BNR. 0
		SPREDT	GNR. 372 BNR. 0
		SPREDT	GNR. 378 BNR. 0
		SPREDT	GNR. 473 BNR. 0
		SPREDT	GNR. 504 BNR. 0
		SPREDT	GNR. 517 BNR. 0
SPREDT	GNR. 548 BNR. 0,10		
SPREDT	GNR. 575 BNR. 0		



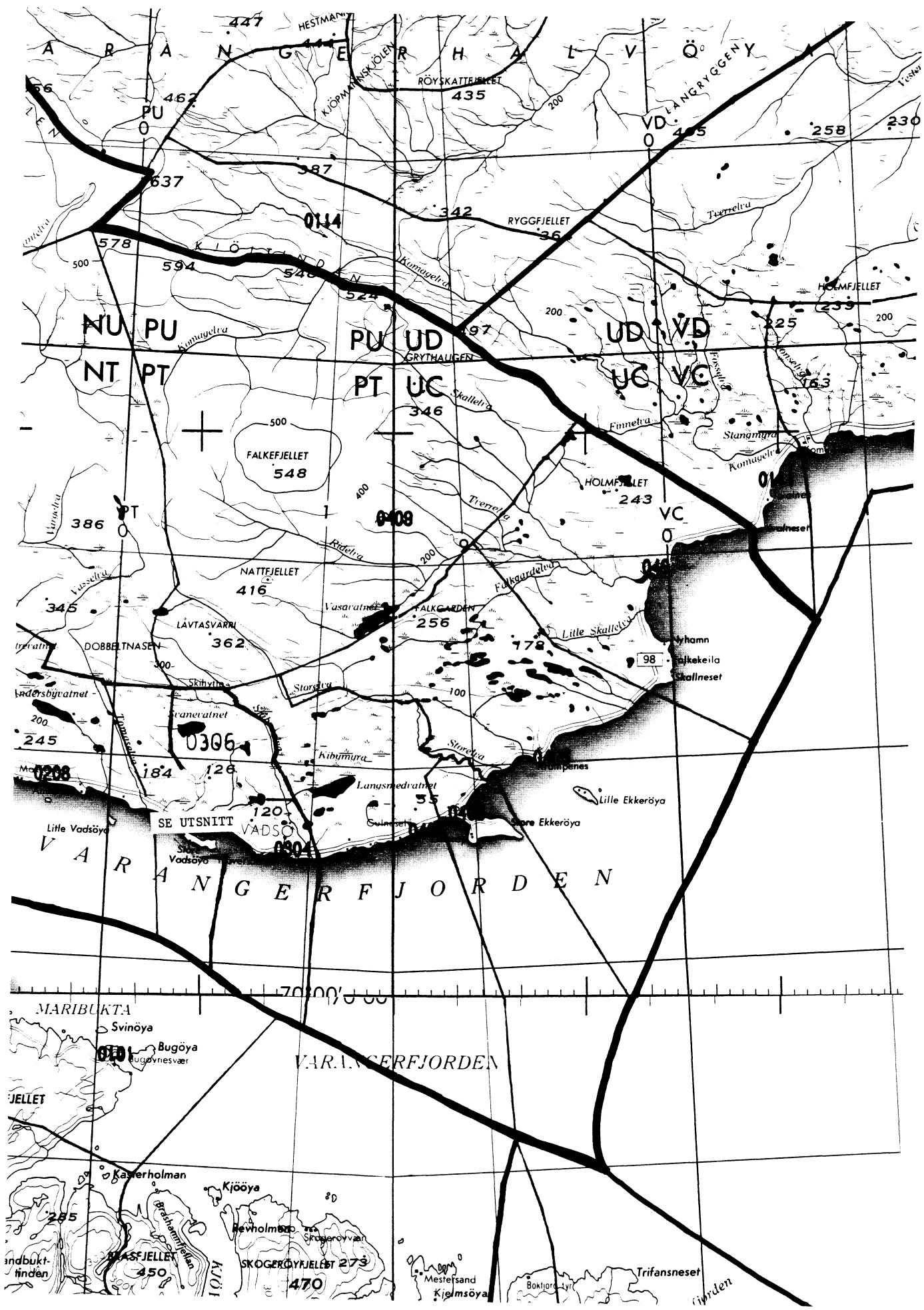
TABELL 1. OMFANGET AV GRUNNKRETSENE, FORDELT PÅ TETT OG SPREDT BEBYGGELSE.

GRUNN- KRETSNR	NAVNET PÅ GRUNNKRETSEN	TYPE	BEBYGGELSE	OMFANGET AV GRUNNKRETSENE
0404	SALTTJERN/GOLNES	SPREDT	GNR. 632 BNR. 0	
		SPREDT	GNR. 644 BNR. 0	
		SPREDT	GNR. 670 BNR. 0	
		SPREDT	GNR. 680 BNR. 0	
		SPREDT	GNR. 847 BNR. 0	
		SPREDT	GNR. 877 BNR. 0	
		SPREDT	GNR. 930 BNR. 0	
		SPREDT	GNR. 977 BNR. 0	
		SPREDT	GNR. 993 BNR. 0	
		SPREDT	GNR. 994 BNR. 0	
		SPREDT	GNR. 1057 BNR. 0	
		SPREDT	GNR. 1091 BNR. 0	
		SPREDT	GNR. 1097 BNR. 0	
		SPREDT	GNR. 1159 BNR. 0	
		SPREDT	GNR. 1170 BNR. 0	
		SPREDT	GNR. 1200 BNR. 0	
		SPREDT	GNR. 1234 BNR. 0	
		SPREDT	GNR. 1277 BNR. 0	
		SPREDT	GNR. 1298 BNR. 0	
		SPREDT	GNR. 1353 BNR. 0	
		SPREDT	GNR. 1366 BNR. 0	
		SPREDT	GNR. 1375 BNR. 0	
		SPREDT	GNR. 1613 BNR. 0	
		SPREDT	GNR. 1708 BNR. 0	
		SPREDT	GNR. 1737 BNR. 0	
		SPREDT	GNR. 1780 BNR. 0	
		SPREDT	GNR. 1782 BNR. 0	
		SPREDT	GNR. 1798 BNR. 0	
SPREDT	GNR. 1831 BNR. 0			
SPREDT	GNR. 1834 BNR. 0			
0405	EKKERØY	SPREDT	EKKERØY 0	
		SPREDT	GNR. 11 BNR. 0	
		SPREDT	GNR. 29 BNR. 0	
		SPREDT	GNR. 154 BNR. 0	
		SPREDT	GNR. 173 BNR. 0	
		SPREDT	GNR. 176 BNR. 0	
		SPREDT	GNR. 352 BNR. 0	
		SPREDT	GNR. 353 BNR. 0	
		SPREDT	GNR. 429 BNR. 0	
		SPREDT	GNR. 455 BNR. 0	
		SPREDT	GNR. 457 BNR. 0	
		SPREDT	GNR. 458 BNR. 0	
		SPREDT	GNR. 469 BNR. 0	
		SPREDT	GNR. 483 BNR. 0	
		SPREDT	GNR. 486 BNR. 0	
		SPREDT	GNR. 487 BNR. 0	
		SPREDT	GNR. 660 BNR. 0	
		SPREDT	GNR. 701 BNR. 0	
		SPREDT	GNR. 708 BNR. 0	
		SPREDT	GNR. 716 BNR. 0	
		SPREDT	GNR. 776 BNR. 0	
		SPREDT	GNR. 810 BNR. 0	
		SPREDT	GNR. 813 BNR. 0	
		SPREDT	GNR. 1086 BNR. 0	
		SPREDT	GNR. 1124 BNR. 0	
		SPREDT	GNR. 1186 BNR. 0	
		SPREDT	GNR. 1201 BNR. 0	
		SPREDT	GNR. 1203 BNR. 0	
SPREDT	GNR. 1225 BNR. 0			
SPREDT	GNR. 1265 BNR. 0			
SPREDT	GNR. 1332 BNR. 0			
SPREDT	GNR. 1369 BNR. 0			
SPREDT	GNR. 1377 BNR. 0			
SPREDT	GNR. 1470 BNR. 0			
SPREDT	GNR. 1517 BNR. 0			
SPREDT	GNR. 1541 BNR. 0			
SPREDT	GNR. 1544 BNR. 0			
SPREDT	GNR. 9999 BNR. 3461			
0406	KRAMPENES	SPREDT	GNR. 181 BNR. 0	
		SPREDT	GNR. 183 BNR. 0	
		SPREDT	GNR. 184 BNR. 0	
		SPREDT	GNR. 185 BNR. 0	
		SPREDT	GNR. 187 BNR. 0	

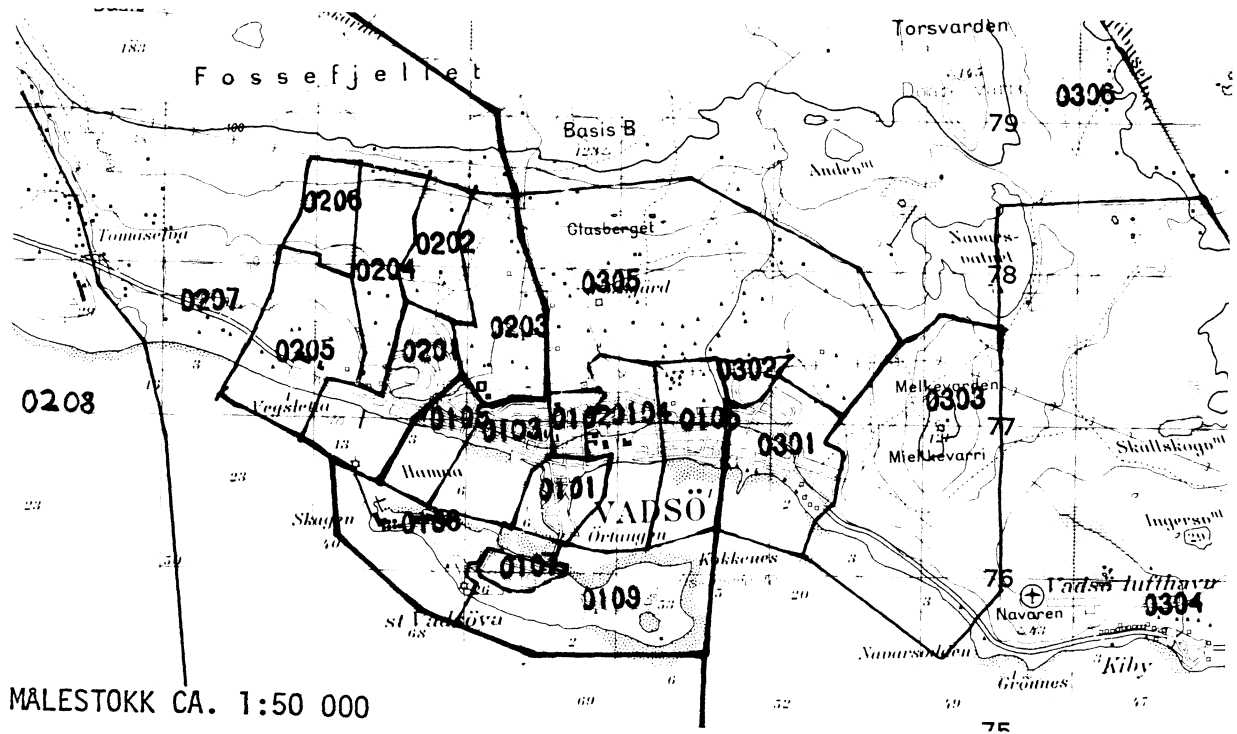
TABELL 1. OMFANGET AV GRUNNKRETSENE, FORDELT PÅ TETT OG SPREDT BEBYGGELSE.

GRUNN- KRETSNR	NAVNET PÅ GRUNNKRETSEN	TYPE BEBYGGELSE	OMFANGET AV GRUNNKRETSENE
0406	KRAMPENES	SPREDT	GNR. 188 BNR. 0
		SPREDT	GNR. 600 BNR. 0
		SPREDT	GNR. 705 BNR. 0
		SPREDT	GNR. 973 BNR. 0
		SPREDT	GNR. 1106 BNR. 0
		SPREDT	GNR. 1206 BNR. 0
		SPREDT	GNR. 1291 BNR. 0
		SPREDT	GNR. 1362 BNR. 0
		SPREDT	GNR. 1411 BNR. 0
		SPREDT	GNR. 1438 BNR. 0
		SPREDT	GNR. 1481 BNR. 0
		SPREDT	GNR. 1498 BNR. 0
		SPREDT	GNR. 1510 BNR. 0
		SPREDT	GNR. 1533 BNR. 0
		SPREDT	GNR. 1579 BNR. 0
		SPREDT	GNR. 1580 BNR. 0
		SPREDT	GNR. 1626 BNR. 0,22
		SPREDT	GNR. 1676 BNR. 0
		SPREDT	GNR. 1800 BNR. 0
		SPREDT	GNR. 1835 BNR. 0
SPREDT	GNR. 2910 BNR. 0		
0407	SKALLELV	SPREDT	GNR. 207 BNR. 0
		SPREDT	GNR. 210 BNR. 0
		SPREDT	GNR. 427 BNR. 0
		SPREDT	GNR. 480 BNR. 0
		SPREDT	GNR. 514 BNR. 0
		SPREDT	GNR. 697 BNR. 0
		SPREDT	GNR. 699 BNR. 0
		SPREDT	GNR. 769 BNR. 0
		SPREDT	GNR. 939 BNR. 0
		SPREDT	GNR. 943 BNR. 0
		SPREDT	GNR. 947 BNR. 0
		SPREDT	GNR. 953 BNR. 0
		SPREDT	GNR. 1089 BNR. 0
		SPREDT	GNR. 1090 BNR. 0
		SPREDT	GNR. 1190 BNR. 0
		SPREDT	GNR. 1295 BNR. 0
		SPREDT	GNR. 1339 BNR. 0
		SPREDT	GNR. 1385 BNR. 0
		SPREDT	GNR. 1407 BNR. 0
		SPREDT	GNR. 1410 BNR. 0
SPREDT	GNR. 1413 BNR. 0		
SPREDT	GNR. 1418 BNR. 0		
SPREDT	GNR. 2874 BNR. 0		

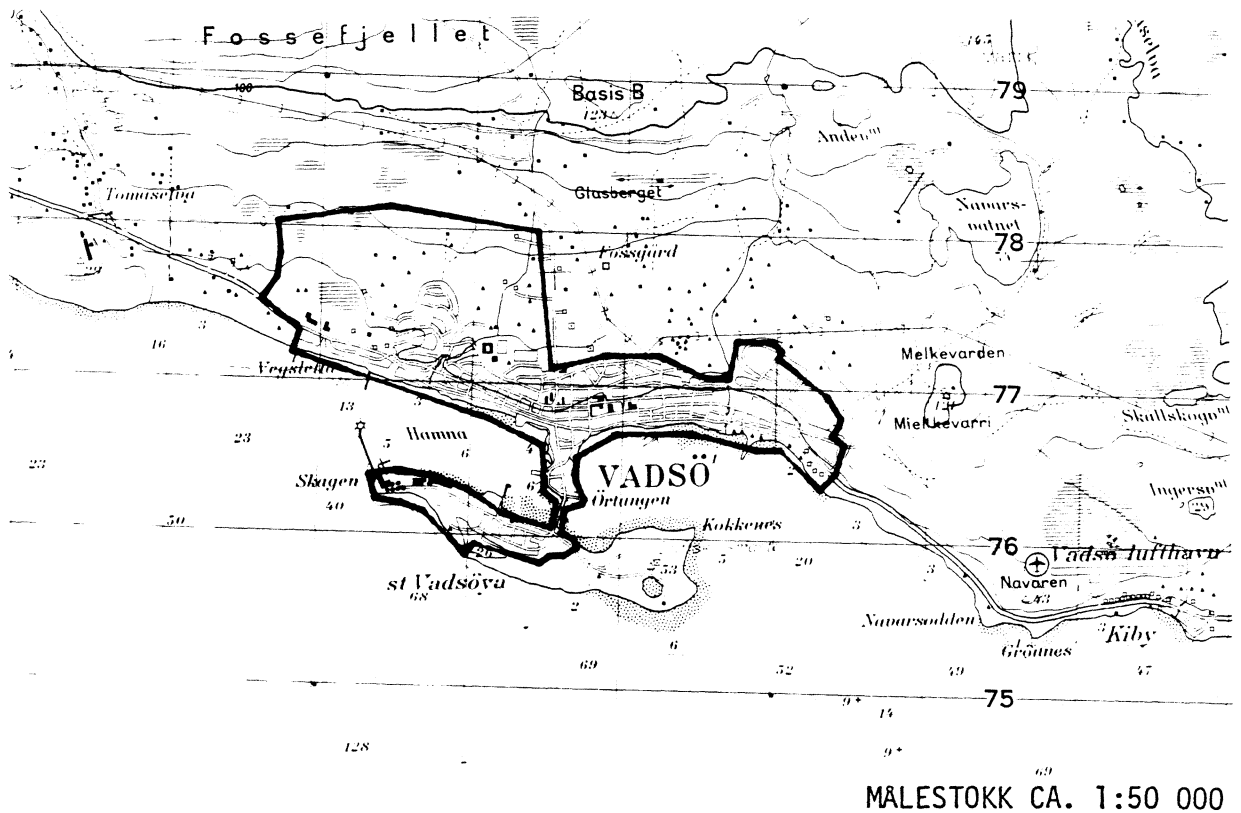




# UTSNITT AV KRETSKART

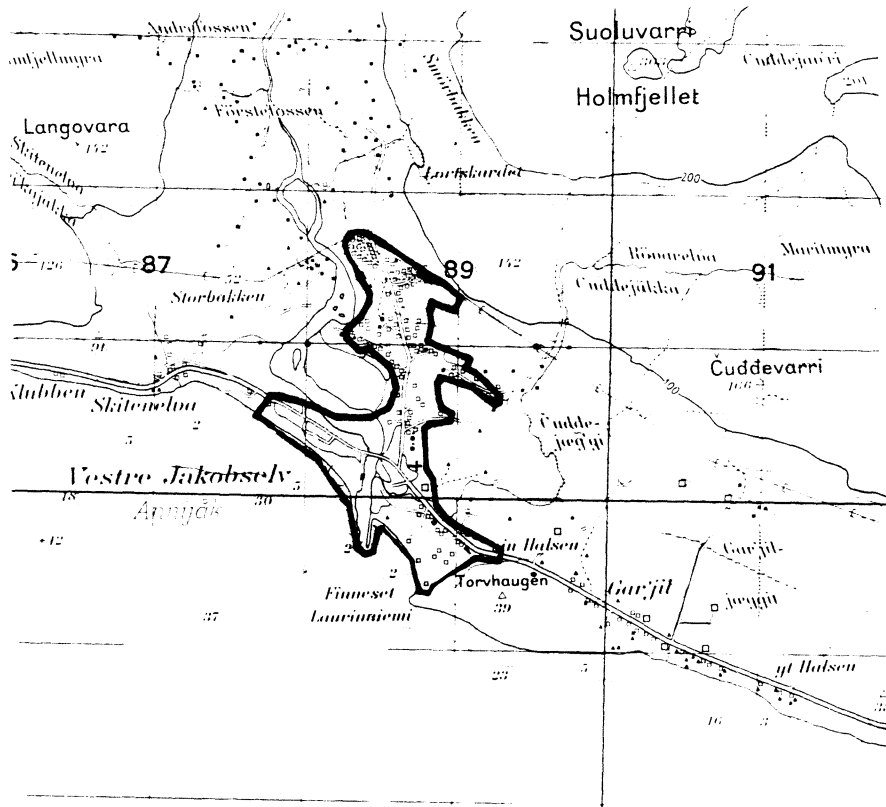


## AVGRENSING AV VADSØ TETTSTED



Med samtykke fra Norges geografiske oppmåling er NGOs kartmateriale brukt som kartgrunnlag.

# AVGRENSING AV VESTRE JACOBSELV TETTSTED



MÅLESTOKK CA. 1:50 000

Med samtykke fra Norges geografiske oppmåling  
er NGOs kartmateriale brukt som kartgrunnlag.



## KOMMUNE 2003 VADSØ

TABELL 2. SAMMENLIGNBARHETEN MELLOM GRUNNKRETSENE 1980  
OG FOLKETELLINGSKRETSENE 1970

GRUNNKRETS 1980	KOMM 1970	---FOLKETELLINGSKRETS 1970--- HEL KRETS	DEL AV KRETS
0101 ØRTANGEN	2003		11
0102 KIRKEOMRÅDET	2003		11
0103 ENGSTIEN/HAVNEGT.	2003		9-10
0104 SKOLE-OG SYKEHUSOMRÅDET	2003	12	
0105 FENGSELSOMRÅDET	2003	13	
0106 ELVEGT./SVINGEN	2003		9-10
0107 BOLIGOMRÅDET PÅ ØYA	2003	15	
0108 INDUSTRIOMRÅDET PÅ ØYA	2003		UBEBODD
0109 FRIOMRÅDET PÅ ØYA	2003		UBEBODD
0201 PRESTELV SYD	2003		3
0202 PRESTELV NORD	2003		4
0203 GYMNAS-OMRÅDET	2003		UBEBODD
0204 PRESTELV VEST	2003		3-4
0205 INDUSTRIOMRÅDE-PRESTELV VE	2003		3-4
0206 FJELLHEIM	2003		UBEBODD
0207 THOMASELV/VINIKA	2003		4
0208 MAKKENES-ANDERSBY	2003		2,4
0301 HØVESBAKKEN	2003		14
0302 MYRKROKEN	2003		14
0303 VARDEN/HØVESBAKKEN	2003		4
0304 KIBY	2003		4
0305 JORDBRUKSOMRÅDET I VADSØ	2003		4
0306 TORSVARDEN	2003		UBEBODD
0401 VESTRE JAKOBSELV	2003	1	2
0402 KARIEL	2003		2
0403 KLUBBEN	2003		2
0404 SALTTJERN/GOLNES	2003	5	
0405 EKKERØY	2003	6	
0406 KRAMPENES	2003	8	
0407 SKALLELV	2003	7	
0408 URDFJELL	2003		UBEBODD
0409 FALKEFJELL	2003		UBEBODD
0410 JAKOBSELVKROKEN	2003		UBEBODD

## KOMMUNE 2003 VADSØ

TABELL 3. SAMMENLIGNBARHETEN MELLOM DELOMRÅDENE 1980  
OG FOLKETELLINGSKRETSENE 1970 OG 1960

DELOMRÅDE 1980	KOMM 1970	---KRETSE-1970--- HELE	DELER AV	KOMM 1960	---KRETSE-1960--- HELE	DELER AV
01 VADSØ SENTRUM	2003	9-13		2003	1-7	8
	2003	15		2003	10	
02 INDRE VADSØ	2003	3	2	2029	3	2
	2003		4	2029		4
03 YTRE VADSØ	2003	14		2003	9	8
	2003		4	2029		4
04 DISTRIKTET	2003	1	2	2029	1-2	
	2003	5-8		2029	5-8	

## KOMMUNE 2003 VADSØ

Tabell 4. Oversikt over kirkesogn/kapelldistrikt (menighet)

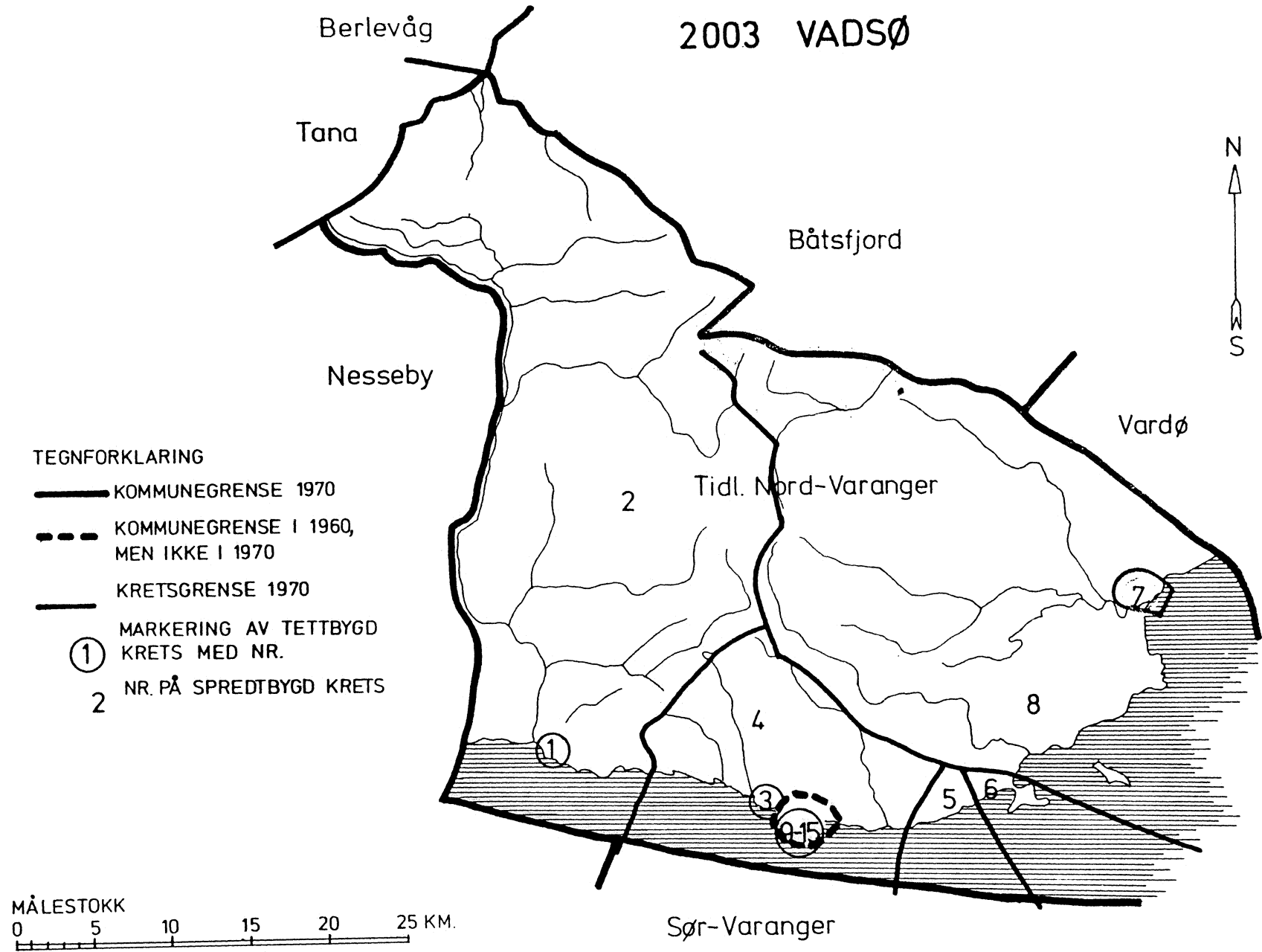
Menighet		Grunnkretsnummer	
Nummer	Navn	Hel	Del av
01	Vadsø	0101-0109, 0201-0208, 0301-0306, 0401-0410	

## KOMMUNE 2003 VADSØ

TABELL 5. OVERSIKT OVER TETTSTEDENE

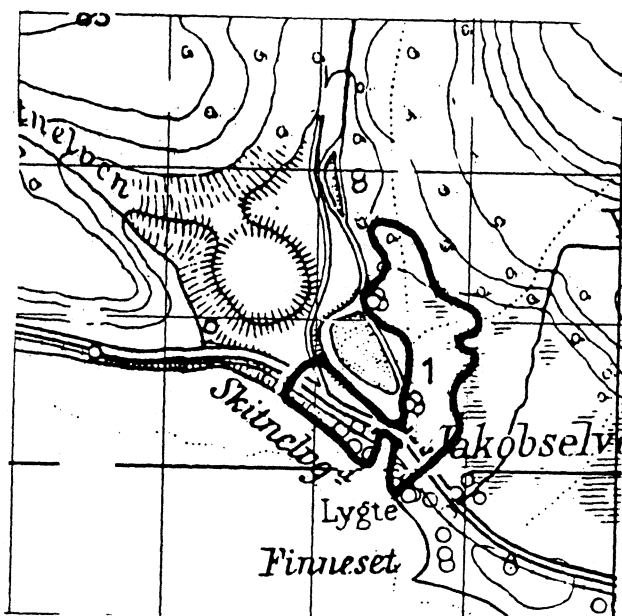
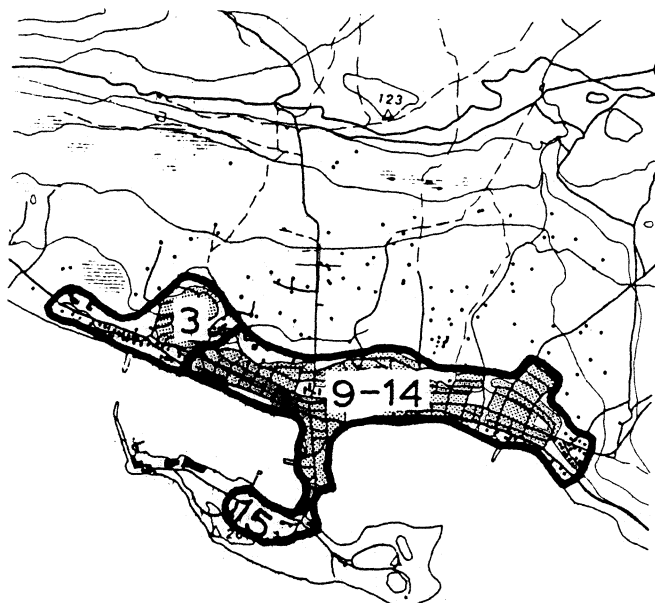
TETTSTED		KOMM	OMFATTER TETTBEBYGGELSE I GRUNNKRETSENE
NR.	NAVN	NR.	
8521	VADSØ	2003	0101-0107, 0201-0202, 0204-0205, 0301-0302
8522	VESTRE JAKOBSELV	2003	0401

# 2003 VADSØ



# 2003 VADSØ

## TETTBYGDE KRETSER




TEGNFORKLARING

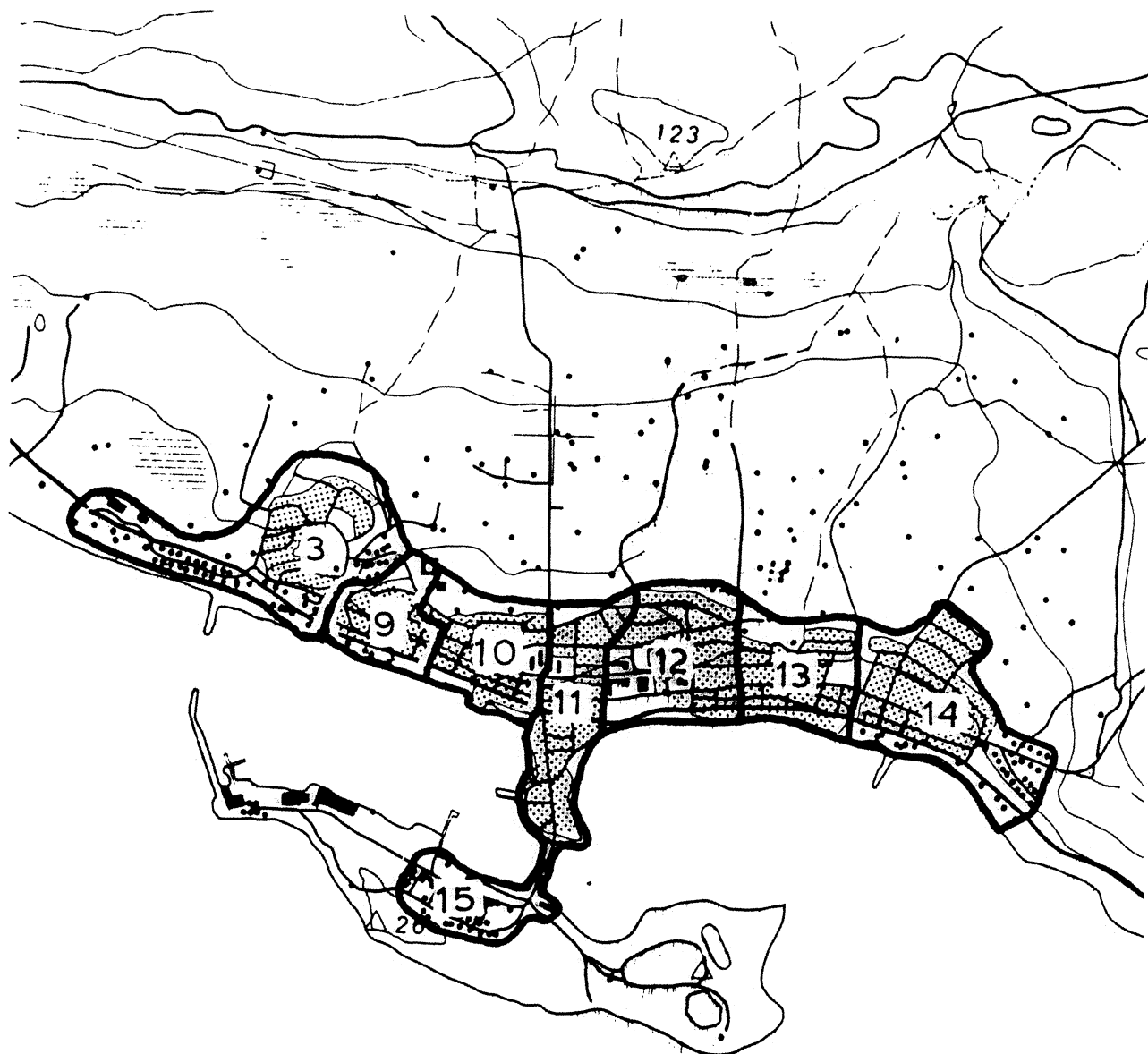
— KRETSGRENSE 1970

1 NR. PÅ TETTBYGD KRETS

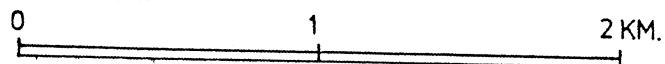
MÅLESTOKK 1: 50 000



Med samtykke fra Norges Geografiske Oppmåling er N G O's kartmateriale brukt som kartgrunnlag.



MÅLESTOKK 1:25 000



Med samtykke fra Norges Geografiske Oppmåling er N G O's kartmateriale brukt som kartgrunnlag. Kartet er oppfotografert fra N G O's serie M 711.

