

GRUNNKRETSER OG TETTSTEDER



DOKUMENTASJON 1980

0529 **VESTRE TOTEN**

FORORD

Med bakgrunn i det økende behovet for statistikk for mindre områder innen kommunene og på tvers av kommunegrensene, startet Statistisk Sentralbyrå i 1976 arbeidet med en generell, stabil kretsinnndeling. Kretsene blir kalt grunnkretser for å unngå forvekslinger med tidligere folketellingskretser og eksisterende skole- og valgkretser som dekker mer spesielle behov.

Et vesentlig siktepunkt var å kunne gi detaljert geografisk statistikk fra landbrukstellingen i 1979 og folke- og bolig tellingen i 1980, men hensikten var også å få en geografisk enhet mer egnet for løpende statistikk.

Utgangspunktet for inndelingen har vært folketellingskretsene i 1970, men disse måtte mange steder nøye revideres i samråd med kommunene for å bli bedre egnet som en generell, geografisk basisenhet.

Formålet med dette heftet er å dokumentere kretsinnndelingen og lette arbeidet med analyser og praktisk bruk av kretsdata. Data for grunnkretser blir bl.a. tilgjengelige i egne kommunehefter fra Folke- og bolig tellingen 1980. I de enkelte kommuner og i Statistisk Sentralbyrå finnes det også foreløpige befolkningstall pr. 1/7-79 og 1/11-80 for grunnkretser.

Prinsippene for kretsinnndelingen ble utformet gjennom drøftinger med brukere og gjennom et prøveprosjekt, og er beskrevet i et eget notat "Veiledning ved inndeling av kommunene i grunnkretser". Statistisk Sentralbyrå. 1977. Det blir også tatt sikte på å drøfte erfaringer fra arbeidet og utviklingsperspektiver nærmere i et særskilt hefte.

Utviklingen av GAB-systemet (Grunneiendom-, Adresse- og Bygningsregister) vil gi et regelmessig vedlikehold av bl.a. et adresseregister med koder for grunnkrets. Dette vil i framtida gi muligheter for bl.a. befolkningsstatistikk for grunnkretser, og lette oversikten i kommunene. Grunnkretsinnndelingen skal heretter holdes mest mulig fast. Det vil imidlertid kunne forekomme feilregistreringer. Henvendelser om slike feilregistreringer og spørsmål om eventuelle endringer i grunnkretsinnndelingen skal rettes til Fylkeskartkontoret i det aktuelle fylket, som vil ta saken opp med Byrået. Spørsmål om grunnkretsinnndelingen generelt og arbeidet med den kan også rettes til Statistisk Sentralbyrå, Kongsvinger.

Arbeidet med kretsinnndelingen, som har hatt økonomisk støtte fra Miljøverndepartementet, har vært ledet av førstekonsulent Jan Byfuglien og konsulent Ole Ragnar Langen.

Statistisk Sentralbyrå, Oslo, juni 1981

Odd Aukrust

Eivind Hoffmann

INNHOLD

	Side
Generelt om grunnkretsinnndelingen, avgrensingen av tettsteder og registrering av kirkesogn/kapelldistrikt	3
Spesielle merknader til gjennomføringen i Vestre Toten kommune	8
Omfanget av grunnkretsene, fordelt på tett og spredt bebyggelse	11
Kart over inndelingen i grunnkretser	19
Sammenliknbarheten mellom grunnkretsene 1980 og folketellingskretsene 1970	23
Sammenliknbarheten mellom delområdene 1980 og folketellingskretsene 1970 og 1960	24
Oversikt over kirkesogn/kapelldistrikt (menighet)	24
Oversikt over tettstedene	25
Kart over avgrensing av tettstedene	26
V e d l e g g	
1. Kartskisse over kretsinnndelingen i 1970	28
2. Oversiktskart over tettbygde kretser i 1970	29

GENERELT OM GRUNNKRETSINNDELINGEN, AVGRENSINGEN AV TETTSTEDER OG REGISTRERING AV KIRKESOGN/KAPELLDISTRIKT

Formålet med og nytten av grunnkretsinnndelingen

Formålet med å dele kommunen inn i grunnkretser er å lage små stabile geografiske enheter som kan gi et fleksibelt statistisk grunnlag for kommunal og regional analyse, forvaltning og planlegging. Foruten å nytte disse slik de er, kan grunnkretsene grupperes til enheter som varierer fra formål til formål. Som minste byggekloss kan grunnkretsen settes sammen til geografiske enheter som er formålstjenlige f.eks. i planleggingen av eldreomsorgen eller til å studere utviklingen av elevgrunlaget i grunnskolen på ulike alderstrinn. Aktuelle grupperingsenheter som kan gå på tvers av kommunegrensene er f.eks. vassdragsregioner og arbeidsmarkedsregioner.

I første omgang kommer Statistisk Sentralbyrå til å nytte inndelingen til å presentere data fra landbrukstellingen i 1979 og folke- og bolig tellingen i 1980. Som en kontroll på at det arbeidet som er gjort er riktig har en laget tabeller pr. 1/7-79 og 1/11-80 som gir befolkningstall fordelt på alder, kjønn og type bebyggelse.

Krav til grunnkretsinnndelingen

Ut fra de formål inndelingen i grunnkretser skal tjene, ble det stilt en del krav som vi nedenfor kort skal gjennomgå.

1. Grunnkretsene må utformes slik at grensene er uforanderlige over en rimelig tidsperiode. Dette er et særdeles viktig krav. Stabile kretser er en helt avgjørende forutsetning for å kunne følge endringer på kretsnivå over tid. (se nedenfor).

Nå har dessverre kartgrunlaget mange steder vært svært dårlig. Dette gjør at en spesielt i ubebodde områder må regne med at grensene må justeres slik at de faller sammen med eiendomsgrensene. Grunnkretsenes omfang er definert ved adressene (gards- og bruksnr. eller gateadresse). En del steder er imidlertid eiendommene så store at en må regne med at grunnkretsgrensa må trekkes på tvers av eiendomsgrensa. Videre må en regne med endringer av grensene i ubebodde områder dersom disse blir bebygde med boliger, industri o.l. og grensene går på tvers av den nye bebyggelsen. De eneste endringer som kan tillates i bebodde områder er deling eller sammenslåinger av hele grunnkretser. Der nytt kartgrunlag viser at grensene i bebodde områder er trukket feil, må grensene på kartet justeres slik at de blir i samsvar med beskrivelsen (gateadresser eller gards- og bruksnr.).

2. Kretsene er i størst mulig grad søkt gjort sammenlignbare med folketellingskretsene i 1970 og tidligere tellinger slik at en kan følge utviklingen bakover i tid. Dette kravet strir imidlertid ofte mot kravet om at inndelingen skal bestå av sammenhengende geografiske områder og være hensiktsmessig til kommunal og regional planlegging. Der den gamle inndelingen fra folketellingen i 1970 ikke kunne nyttes direkte, har en likevel forsøkt å lage større enheter innen kommunen som kan sammenlignes. I noen tilfeller har ikke dette lyktes, enten ved at den gamle inndelingen bestod av ikke geografisk sammenhengende områder, eller fordi dette ville føre til en inndeling som kommunen mente ikke var formålstjenlig.

3. Grunnkretsene skal ikke være for store eller variere for mye i folketall og areal. Dette kravet er viktig for at grunnkretsen kan fungere som byggekloss ved inndeling i regioner av ulike slag. I spredtbygde strøk ble det som utgangspunkt sagt at grunnkretsene ikke burde overstige 300-400 personer og i tettbygde strøk 500-600 personer.

Arealet i kretsene bør heller ikke variere for mye. Spesielt større ubebodde områder som f.eks. Finnmarksvidda og Hardangervidda, er delt inn i ubebodde grunnkretser, der grensene er lagt i vannskillier.

Grensene for grunnkretsene er også forsøkt lagt slik at de i størst mulig grad er ensartede når det gjelder bebyggelsesstruktur, natur- og næringsgrunnlag og slik at de kommunikasjonsmessig hører sammen. Folketellingskretser fra 1970 er f.eks. ofte blitt delt fordi de enkelte deler av kretsen nå ikke lengre hører sammen kommunikasjonsmessig.

Inndelingen i delområder (bydeler/bygdelag)

Størrelsen på kommunene varierer svært mye. Det var derfor behov for å lage en fast inndeling som kunne gi data på et mer overordnet nivå enn grunnkretsen. En slik områdeinndeling vil være bedre egnet for data som blir for detaljert på kretsnivå samtidig som den vil være bedre egnet enn kretser til regionale oversiktsanalyser. Ut fra statistiske formål ble derfor grunnkretsene gruppert til delområder. Delområdene er angitt ved de to første sifrene i det 4-sifrede grunnkretsnummeret, mens de to siste sifrene angir nummeret på grunnkretsen innenfor delområdet.

Delområdene har som hovedregel 1 000-3 000 innbyggere i spredtbygde strøk og 3 000-6 000 i mer tettbygde strøk. Kommuner med under 1 000-2 000 innbyggere er vanligvis ikke delt inn i delområder.

Registrering av tettsted

Ved Folketellingene 1960 og 1970 var kretsinnndelingen knyttet direkte til inndelingen i tettsteder. Dette er uheldig fordi tettstedsgrensene endrer seg over tid. Det er imidlertid fortsatt ønskelig å registrere tettbebyggelsen da dette er den eneste måten en kan få et realistisk bilde av utviklingen i urbaniseringen i Norge. Den enkelte adresse er derfor registrert med en egen kode for om adressen ligger innenfor eller utenfor tettsted, uavhengig av grunnkretsinnndelingen. Det er videre bygd opp et eget tettstedsregister som grupperer sammen tettbebyggelsen i de enkelte grunnkretser til tettsteder.

For at en hussamling skal kunne registreres som et tettsted må det bo minst 200 personer der og avstanden mellom husene må normalt ikke overstige 50 meter. Har en derimot fått en kjerne med 200 innbyggere, kan en vise mer skjønn ved avgrensingen. Husklynger som naturlig hører med til tettstedet, tas med selv om avstanden overskrider 50 meter. Avstanden mellom nærmeste hus i kjernen og den lille klynga, bør imidlertid ikke overstige 400 meter. Er avstanden større bør husklynga være stor nok til å danne eget tettsted. Grensene for tettstedene slik de er beskrevet i dette heftet, skal vise grensa for bebyggelsen slik den er 1. november 1980 og ikke inneholde områder som er blitt eller blir bebygd seinere. Bebyggelse som skal regnes med i tettbebyggelsen er boliger, industri, forretninger, offentlige bygninger, idrettsanlegg o.l. Hytter og ren gardsbebyggelse skal bare regnes med i tettstedet dersom det ligger i eller i tilknytning til tettstedet, dvs. mindre enn 50 meter fra nærmeste hus i "kjernen" eller den lille husklynga som ligger over 50 meter fra "kjernen".

I praksis vil det finnes områder innenfor tettstedene der avstanden mellom husene overstiger 50 meter. Dette kan f.eks. være i industriområder eller idrettsanlegg som ligger i tilknytning til tettstedene. Videre kan det være naturlige hindringer som bergknauser, elver eller dyrkbare områder som en ikke får bygge ut.

Ved avgrensingen av tettstedene har Byrådet støtt på en rekke praktiske problemer som har sammenheng med at dette arbeidet er noe som har vært nytt for de kommunale myndigheter. Praksis ved avgrensingene kan derfor variere noe, men dette gir trolig ikke større registreringsfeil enn ved den metode som ble nyttet i 1970. En regner med at feil vil bli korrigert etter hvert som kommunen skal ajourføre grensene.

Hvert tettsted er tildelt et firesifret nummer i tillegg til kommunenummeret.

Registrering av kirkesogn og kapelldistrikt (menigheter)

Ved tidligere folketellinger har det vært et krav av folketellingskretsene skulle følge grensene for kirkesognene. Dette har en del steder vist seg utilfredsstillende da sognegrensene har vært foreldet i forhold til dagens bosettingsmønster. For å få statistikk for kirkesogn/kapelldistrikt er kirkesogn/kapelldistrikt registrert uavhengig av grunnkretsinnndelingen. Grensene for kirkesogn/kapelldistrikt kan derfor avvike fra grunnkretsgrensene, men de kirkelige myndigheter er oppfordret til å tilpasse de kirkelige inndelingene slik at grensene faller sammen med grensene for grunnkretsene. Dette letter registrering og ajourhold. Det er laget en egen katalog som grupperer menigheter til prestegjeld, prosti og bispedømme.

Sammenlignbarhet med tidligere folketellinger

Ett av kravene som er satt til inndelingen i grunnkretser er at en bør forsøke å få til en så god sammenlignbarhet med folketellingskretsene i 1970 som mulig. I tabellene 2 og 3 har vi vist sammenlignbarheten mellom grunnkretsene 1980 og folketellingskretsene 1970 og delområdene og folketellingskretsene 1970 og 1960. Sammenlignbarheten er funnet ved å sammenligne kart fra de ulike tellingene. Det er ikke tatt hensyn til endringer av grensene i ubebodde strøk. Nøyaktigheten vil også avhenge av kvaliteten av kartgrunnlaget. Ved nærmere studium av adressene i de enkelte grunnkretsene kan en oppdage differanser mellom de ulike tidspunktene som ikke er oppdaget ved å sammenligne kart. Slike differanser kan skyldes feil ved tidligere tellinger.

Det arbeides med en omkoding av 1970-materialet til delområder i 1980, og det er også lagt til rette for en omkoding av 1970-kretser til grunnkrets 1980. Byrådet har imidlertid foreløpig ikke ressurser til å gjennomføre dette.

Dokumentasjon av kretsinnndelingen

Grunnkretser, tettsteder og kirkesogn/kapelldistrikt er dokumentert ved hjelp av kart og lister.

Kartdokumentasjonen er av varierende kvalitet. Alle grunnkretser i spredtbygde strøk er tegnet inn på kart i M 1:50 000. I tettbygde strøk er grunnkretsene tegnet inn på økonomisk kartverk av varierende målestokk 1:5 000, 1:10 000 og 1:20 000. Tettstedsgrensene er tegnet inn på kart i samme målestokk. Dessverre er det enkelte tettbygde områder hvor økonomisk kartverk ennå ikke finnes. Her er kretsinnndelingen og tettstedsavgrensingen dokumentert enten på reguleringskart i M 1:2 000, 1:1 000 eller 1:500 eller på flyfoto av ulik målestokk. Kirkesogn/kapelldistriktene er for de fleste prestegjeld dokumentert

på kart i M 1:50 000. Byrådet og kommunen skal ha den samme dokumentasjonen. Flere kommuner har lagt grunnkretsgrensene og avgrensingen av tettstedene på egne folier.

I Byrådet blir grunnkretsgrensene digitalisert (koordinatsatt) automatisk på kartgrunnlag i M 1:50 000 og økonomisk kartverk i tettbygde strøk. Videre blir tettstedsgrensene også digitalisert, vesentlig ut fra økonomisk kart i M 1:10 000. Kartene i dette notatet er framstilt ved hjelp av folier uttegnet på grunnlag av digitaliserte grunnkretsgrenser og tettstedsgrenser.

Disse inndelingene er kodet inn i adresseregisteret i Byrådet. Adresseregisteret inneholder bare bebodde adresser og bygger på folkeregisterets Magnetbåndregister. Dette adresseregisteret vil danne grunnlaget for etablering av Adresseregisteret i GAB-systemet (Grunneiendom-, Adresse- og Bygningsregister).

Kvaliteten på det foreløpige adresseregisteret er noe ujevn. Det har manglet presise retningslinjer for adressekodning i folkeregistrene. Noen har f.eks. nyttet fiktive adresser som ikke samsvarer med den offisielle matrikkelen. I tabell 1 kan det derfor finnes en del adresser som ikke kan regnes som offisielle adresser. Dette gjelder f.eks. bebodde eiendommer på statsgrunn i en del kommuner. Etter hvert blir offisiell adressering mer utbredt og ensartet, og registrene blir da lagt om.

Adresseregisteret kan inneholde enkelte adresser som er kodet i feil grunnkrets eller med feil type bebyggelse. Dette er imidlertid etableringsfeil som en regner med vil bli rettet opp etter hvert som registeret blir vedlikeholdt av kommunen.

Byrådet har etablert et adresseregister pr. 1/7-79 og et pr. 1/11-80.

Den praktiske gjennomføringen

Det ble lagt stor vekt på å trekke kommunene aktivt inn i arbeidet med å fastlegge grunnkretsene og å avgrense tettstedene. Uten kommunenes lokalkunnskap ville det ikke ha vært mulig å kode adresseregisteret fullt ut, samtidig som kommunene er de eneste som kunne lage en inndeling som var brukbar for kommunal forvaltning og planlegging.

Allerede i 1976 ble de første kommunene kontaktet. Hver kommune fikk tilsendt et notat hvor omfanget av den enkelte folketellingskrets i 1970 var regnet opp. I notatet var det også et forslag eller skisse til inndeling i delområder og grunnkretser. Detaljeringen i forslaget var avhengig av kvaliteten på den gamle inndelingen og dokumentasjonen fra 1970. Kommunen ble bedt om å ta hensyn til framtidig utbygging. Samtidig ble kommunen bedt om å avgrense de husklyngene som tilfredsstilte kravene til tettsted eller som en ventet ville

tilfredsstille kravene ved utgangen av 1980. Etter korrespondanse og kontakt over telefon ble inndelingen fastlagt og tettstedene avgrenset. Inndelingen i grunnkretser og avgrensingen av tettstedene kan i et mindre antall kommuner av ulike grunner være av mindre bra kvalitet. Likevel bør en så langt det er mulig unngå å endre kretsinnndelingen, da dette vil ødelegge kontinuiteten i statistikken.

Høsten 1979 og 1980 ble det foretatt en ajourføring fram til 1/7-79. I første halvpart av 1981 ble så kretsinnndelingen, tettstedene og kirkesogn/kapelldistrikt ajourført pr. 1/11-80.

For å få kartlagt inndelingen i kirkesogn/kapelldistrikt ble sognepresten i hvert prestegjeld kontaktet. Sognepresten fikk tilsendt et kart der grunnkretsene var tegnet inn og ble bedt om å tegne inn grensene for kirkesogn/kapelldistrikt på kartet. Der grunnkretsene ble delt av et kirkesogn/kapelldistrikt ble prestene bedt om å liste opp de adresser i grunnkretsen som falt innenfor de enkelte kirkesogn/kapelldistrikt. Materialet ble så sendt Byrået via fylkeskartkontorene og bispedømmerådene som skulle foreta en første kontroll av materialet.

SPESIELLE MERKNADER TIL GJENNOMFØRINGEN I VESTRE TOTEN KOMMUNE

Ved folketellingen i 1970 var kommunen delt inn i 23 folketellingskretser. Av disse svarte krets 8 til del av tettstedet Kolbu, krets 6 til tettstedet Bøverbru, krets 11 til tettstedet Reinsvoll, kretsene 3 og 15 til tettstedet Raufoss, krets 2 til del av tettstedet Breiskallen og krets 17 til tettstedet Eina. Del av tettstedet Breiskallen er nå slått sammen med tettstedet Raufoss. I 1960 bodde det 160 personer i denne delen av Breiskallen tettsted, mot 172 personer i 1970.

Kommunens skolekretser og valgkretser har sammenfallende grenser og består med et par unntak av et helt sett grunnkretser. I alt er det 7 skole/valgkretser i kommunen. Raufoss skole og valgkrets svarer til grunnkretsene 0101-0103, 0105-0109, 0111-0117 og 0201-0207 og deler av grunnkretsene 0104 og 0110, Reinsvoll til grunnkretsene 0301-0315, Bøverbru til grunnkretsene 0403-0407, Ihle til grunnkretsene 0401-0402 og deler av grunnkretsene 0104 og 0110, Moen til grunnkretsene 0408-0409, Thune til grunnkretsene 0501-0506 og Tomlevoll til grunnkretsene 0507-0509. Kommunen har lagt ned et betydelig arbeide i å beskrive grunnkretsene. I alt er kommunen delt inn i 5 delområder og 59 grunnkretser.

Det er gjort en god del justeringer av grensene. An del av justeringene er svært små og kan nok sees bort fra ved sammenligninger over tid og er derfor ikke nevnt i tabell 2 og 3. Det er også mulig at en ved de fleste sammenligninger over tid kan se bort fra en del av de grensejusteringene vist i tabellene.

Gnr. 4 bnr. 2, 4-5, gnr. 7 bnr. 4-5, gnr. 9 bnr. 4 og gnr. 11 bnr. 9-10 i grunnkrets 0103 var i 1970 regnet med til tettstedet Breiskallen (krets 2). Disse adressene er nå regnet som spredt bebyggelse. I 1970 bodde det 20 personer på disse adressene, mot 28 i 1980.

Gnr. 16 bnr. 10 lå i 1970 i krets 1, men er nå kodet i grunnkrets 0109 som svarer til del av krets 3 og 4. I 1970 og 1980 bodde det 1 person på denne adressen.

Gnr. 16 bnr. 16 lå i 1970 i krets 4, men er nå kodet i grunnkrets 0110 som ellers svarer til del av krets 1. I 1970 bodde det 5 personer der mot 4 i 1980.

Grunnkrets 0301 består av adresser fra kretsene 12 og 13 i 1970. Fra krets 13 er det gnr. 133 bnr. 1-2. I 1970 bodde det 7 personer her, mot 5 i 1980. Ser en bort fra denne grensejusteringen vil krets 13 og 15-16 svare til grunnkretsene 0201, 0202, 0207 og 0302.

Gnr. 123 bnr. 7 i grunnkrets 0302 lå i 1970 i folketellingskrets 12 og gnr. 124 bnr. 2 i grunnkrets 0302 lå i 1970 i folketellingskrets 14. I 1970 og 1980 bodde det henholdsvis 2 og 2 personer på disse adressene. Det er ikke tatt hensyn til disse adressene i tabell 2.

Gnr. 39 bnr. 1, 5 og 16 i grunnkrets 0307 lå i 1970 i folketellingskrets 4. I 1970 bodde det 9 personer på adressen mot 7 i 1980. Det er mulig en kan se bort fra denne grensejusteringen ved de fleste sammenligninger over tid. Folketellingskretsene 1-4 vil da kunne svare til grunnkretsene 0101-0115, 0117, 0203 og 0308.

Grunnkrets 0311 består av adresser fra folketellingskretsene 7 og 12. Det er imidlertid bare gnr. 43 bnr. 28, 59 og 95 som i 1970 lå i krets 7. I 1970 bodde det 11 personer på disse adressene.

Gnr. 43 bnr. 73 i grunnkrets 0313 lå i 1970 i folketellingskrets 12, mens resten av adressen lå i folketellingskrets 7. I 1970 bodde det 4 personer på denne adressen.

Gnr. 88 bnr. 53 i grunnkrets 0315 lå i 1970 i folketellingskrets 12, mens resten av kretsen hører til folketellingskrets 10. I 1970 bodde det 4 personer på denne adressen, mot 3 i 1980.

Gnr. 20 bnr. 1 i grunnkrets 0401 lå i 1970 i folketellingskrets 1. I 1970 bodde det 6 personer på denne adressen, mot 7 i 1980.

Gnr. 46 bnr. 1 i grunnkrets 0401 lå i 1970 i folketellingskrets 7. I 1970 bodde det 3 personer på denne adressen, mot 1 i 1980.

Grunnkrets 0402 består av adresser fra folketellingskretsene 5 og 7. Gnr. 61 bnr. 1-2 lå i 1970 i krets 7, mens resten tilhørte krets 5. I 1970 bodde det henholdsvis 38 og 16 i kretsene 5 og 7, mot 40 og 7 i 1980.

Grunnkrets 0405 består av områder fra kretsene 7 og 10. Det er imidlertid bare gnr. 88 som lå i krets 10 i 1970 og det var bare bruksnr. 50 og 92 som var bebodd da. I 1970 bodde det 10 personer på gnr. 88, mot 9 i 1980.

Gnr. 173 bnr. 3 i grunnkrets 0502 var i 1970 telt i Eina tettsted. Antall personer på adressen var i 1970 og 1980 2.

Gnr. 98 bnr. 10-12 i grunnkrets 0503 lå i 1970 i krets 10. I 1970 bodde det 19 personer på adressen, mot 14 i 1980. Det er mulig en kan se bort fra denne differansen ved sammenligninger.

Grensa mellom folketellingskretsene 18 og 19 er endret slik at grunnkrets 0504 består av deler av kretsene 18 og 19. I 1970 bodde det ca 50 personer i delen av krets 19 og ca 130 i delen fra krets 19.

Videre er grensa mellom kretsene 19 og 20 justert slik at grunnkrets 0505 består av deler av disse to kretsene. I 1970 bodde det i underkant av 100 personer i delen fra krets 19 og ca 90 fra krets 20.

Folketellingskrets 23 er delt mellom grunnkretsene 0506 og 0507. Delen som er overført til grunnkrets 0507 syntes å være ubebodd i 1980. I 1970 bodde det henholdsvis 4 og 3 personer på disse to delene, mot 9 og 0 i 1980.

TABELL 1. OMFANGET AV GRUNNKRETSENE, FORDELT PÅ TETT OG SPREDT BEBYGGELSE.

GRUNN- KRETSNR	NAVNET PÅ GRUNNKRETSEN	TYPE	OMFANGET AV GRUNNKRETSENE
01 RAUFOSS ØST			
0101	BREISKALLEN	TETT	STORG 77,81,85,87,89,91,93,95
		TETT	GNR. 9 BNR. 6,8-9,13-19,21-24,26,28-29,32,34,41,43,46,53
		TETT	GNR. 10 BNR. 3,5,12,22,34,41,45-46,49-50,52,63,65,70-73,95,111-112,116,122,124-126,135,140,143,164,167,172-173,211,226-227,276-277,319
0102	NEGARD	TETT	GRUBEBK 1-2
		TETT	KNUT HAMSUNS V 0,40,42-44,46-47,49-67,69,71
		TETT	KLØVERV 4-16
		TETT	NEGARDSV 0-3,5-11,13,15-17,19,21,23
		TETT	PLOGV 33,36,38,42
		TETT	RUDIV 1-12
		TETT	RUDSLÅTTEN 23,25,27,29,31-32,34-37
		TETT	SIMENSBK 1-5,7-14,16-18,23,26
		TETT	SNØGGV I 1-7
		TETT	ØVERBYV 25,27,29,31,35,37-39,43
		TETT	ÅKERSVEV 0-11
		TETT	GNR. 10 BNR. 6-8,14-15,17,19,23,39,68,77,84,128-129,134,137,166,168,174,176,202,204,207,215,225,270,301
		TETT	GNR. 12 BNR. 6-7,35,130,199,208
TETT	GNR. 66 BNR. 16		
0103	GØTTHAUG	TETT	GNR. 7 BNR. 7-10,24
		TETT	GNR. 9 BNR. 3,36-37,42,44,47-48
		TETT	GNR. 11 BNR. 11,13,15,17-19,21,24-25
		TETT	GNR. 12 BNR. 210,254
		SPREDT	GNR. 4 BNR. 2,4-5
		SPREDT	GNR. 5 BNR. 15,18
		SPREDT	GNR. 6 BNR. 1
		SPREDT	GNR. 7 BNR. 1-2,4-5,13-18,21-22
		SPREDT	GNR. 8 BNR. 1-2
		SPREDT	GNR. 9 BNR. 4
		SPREDT	GNR. 11 BNR. 1,5-7,9-10,20
		SPREDT	GNR. 12 BNR. 1
		SPREDT	GNR. 16 BNR. 4,23-25
0104	ELTON	SPREDT	GNR. 1 BNR. 1-2,4-5
		SPREDT	GNR. 2 BNR. 1,3-4,6-8,11,14-15,17,20-25,27,31
		SPREDT	GNR. 3 BNR. 1-4,7,13
		SPREDT	GNR. 4 BNR. 1,3,6-7
		SPREDT	GNR. 5 BNR. 1,4,6-11,16,22
		SPREDT	GNR. 18 BNR. 2
		SPREDT	GNR. 19 BNR. 1-6
		SPREDT	GNR. 20 BNR. 5,13-14,16
0105	VESTRUMENGA	TETT	BJERKEV 1,3-21
		TETT	FURULYBK 3-8,10-11
		TETT	KNUT HAMSUNS V 17,19-20,23,25,27-36,39
		TETT	KLØVERV 1-2
		TETT	NEDRE KORTAV 3-16,18,20,22,24,26,28
		TETT	PLOGV 1-32,34
		TETT	ROGNERUDV 1-3,5-12,14-20,22,24,26,28,30,32
		TETT	ROTTERUDV 1-19,21,23
		TETT	ROTV 1-6,8,10,12
		TETT	RUDSENGV 1-10,12,14-37,39-40,42,44,46,48,50
		TETT	RUDSLÅTTEN 1-6,8-22,24,26
		TETT	RUSTADV 1,3-9,11,13-16,18,20,22,24,26,28,30,32,34,36,38,40
		TETT	SKOGSTIEN 1-3
		TETT	VESTRUMV 1,3-6
TETT	ØVERBYV 1-2,4-6,8-16,19-24,26,30,32,34,36		
TETT	ØVRE KORTAV 1-4,6,8		
TETT	GNR. 12 BNR. 279,291		

TABELL 1. OMFANGET AV GRUNNKRETSENE, FORDELT PÅ TETT OG SPREDT BEBYGGELSE.

GRUNN- KRETSNR	NAVNET PÅ GRUNNKRETSEN	TYPE BEBYGGELSE	OMFANGET AV GRUNNKRETSENE
0106	RAUFOSS SENTRUM	TETT	GRIMÅSV 14
		TETT	INDUSTRIV 2
		TETT	KIRKEV 2,4,9-11,13,15
		TETT	KORTERUDV 1,3-4
		TETT	KORTÅSBK 1-2
		TETT	KORTÅSV 2-4
		TETT	NYSETHV 0,2-3,5
		TETT	PELLYV 2,4
		TETT	PUMPEV I 1-2,4
		TETT	SAGV 1-3,5,8-9,12,14
		TETT	SEVERIN OLSENS V 15,23
		TETT	STORG 3,5,7,13,15-16,19,26,28,31-33,35,37,39,42,44,47,49,52,54-56,58,60,62-68,70-72,74,76
		TETT	ØSTVOLLV 1-3,5-6
		TETT	GNR. 14 BNR. 102
0107	KORTERUD	TETT	ALMENV 2,4-10,12,14-19
		TETT	EVENTYRV 1,4-5,7-8
		TETT	GRANBK 1-4,6
		TETT	GRANV 1-7,9,11
		TETT	GRIMÅSV 1,3-11,13,15,17,19,21,23-25,27,29
		TETT	KNUT HAMSUNS V 1,3-16,18
		TETT	KORTERUDBK 1-10,12
		TETT	KORTERUDV 5,7,9-16,18,20
		TETT	L T AAS V 1-2,4-20,22,24
		TETT	LØVÅSV 1,3-9,11
		TETT	P A AANNERUDS V 1-7,9,11-12,14-20,22-24,26,28
		TETT	RIDEV 1-4,6,8,10,12,14,18,20,22,24
		TETT	ØSTV 1-2,4,14
		TETT	ØSTVOLLV 7-15,17,23,25
TETT	GNR. 14 BNR. 21-22,34,72,113,152,224,230		
SPREDT	GNR. 14 BNR. 1		
0108	ØSTVOLL	TETT	BAKKEVINGEN 1-13,15,17,19,21
		TETT	BAKKEV 1-23,26,28,30,32,34,36,38
		TETT	HERMANRUDV 1-7,9,11,13
		TETT	KARSRUDV 1-8,10-16,18
		TETT	MAURV 1-7,9
		TETT	GNR. 15 BNR. 8,11,14,18,20-22,24-26,29-34,36-38,40,44-49,53-54,56-57,60-66,71-74,76-77,80,82-83,86,130
		SPREDT	GNR. 15 BNR. 7,12
0109	LERUD	TETT	GNR. 15 BNR. 13,15,35,55,78-79,84
		SPREDT	GNR. 15 BNR. 1-2,5,16,52
		SPREDT	GNR. 16 BNR. 1,3,7,10-11,13,17,26-27
0110	RINGVOLL	SPREDT	GNR. 16 BNR. 6,16,30
		SPREDT	GNR. 17 BNR. 1,7-9,11-12,14,16
		SPREDT	GNR. 20 BNR. 2,4,9-12
0111	GRIMÅSFELTET	TETT	BJØRKESTIEN 1-5,7
		TETT	BJØRNV 1-5,7-37,39,41,43,45
		TETT	BUREISERV 1-2,4-5,7-8,10,12,14
		TETT	ELGV 1-4,6-15,17-20,22,24,26
		TETT	FRAMSTADBK 1-8,10-12,14
		TETT	FRAMSTADV 1-16
		TETT	GEVIRV 1-3,5
		TETT	GRIMSRUDV 21,23,25,27,29,31,33
		TETT	GRIMÅSV 26,28,30-59
		TETT	LØVÅSBK 2-10
		TETT	SAGV 11,15-20
		TETT	SEVERIN OLSENS V 20,22-23,25-31,33-46,48-49
		TETT	VINKELV 1,3
TETT	GNR. 36 BNR. 22,144,181		
0112	SKOGRUD	TETT	ALSTADV 19-20,22-27,29-30,32,34
		TETT	BUREISERV 9,15-22
		TETT	ELGV 21,23,25,27-32,34,36,38,40,42
		TETT	FRAMSTADBK 13,15-23,25,27,29,31,33,35,37,39,41,43
		TETT	GEVIRV 7,9

TABELL 1. OMFANGET AV GRUNNKRETSENE, FORDELT PÅ TETT OG SPREDT BEBYGGELSE.

GRUNN- KRETSNR	NAVNET PÅ GRUNNKRETSEN	TYPE BEBYGGELSE	OMFANGET AV GRUNNKRETSENE
0203	VELTMANNRA	TETT TETT TETT TETT	TOLLERUDBK 1-5 TVERRV 2,4,6,8 VELTMANRV 3-25,27-30,32-40,42-44,46,48 ØVRE TOLLERUDV 2-16
0204	LØNNBERGET	TETT TETT TETT TETT TETT TETT TETT TETT TETT SPREDT	FELTSPATV 1-4,6-7,9-13,15,17-21,24,26,28, 30,32,34,36,38,40,42,44 GLIMMERV 1,3-5,7-11 GRANITTV 1-17,19-27,29-32,34-35 KVARTSV 1,4,9-10,13-14,16,28,34 LØNNBERGV 1,4-20,22,26-27 LØNNBERGSVINGEN 2-3,5,7 NORDSVEV 1-3,5-6 GNR. 142 BNR. 26,49,58,72,74,76,78,89,112, 128 GNR. 142 BNR. 21,24,42,64
0205	SAGVOLL	TETT TETT SPREDT SPREDT SPREDT	GNR. 138 BNR. 2 GNR. 142 BNR. 20,68,80-81,84-85,90,94-95, 97,99,101,104-105,111,115-122,126,130 GNR. 137 BNR. 3,6,8-9,11 GNR. 138 BNR. 5-6,9,27 GNR. 142 BNR. 71,82
0206	NORDÅSEN	TETT TETT TETT SPREDT SPREDT SPREDT SPREDT SPREDT	GNR. 138 BNR. 1,13-16,18-20,25 GNR. 141 BNR. 3 GNR. 142 BNR. 19,50,54,57,62,67,73,79,106, 108,224 GNR. 137 BNR. 4,14 GNR. 138 BNR. 11 GNR. 140 BNR. 1-2,5 GNR. 141 BNR. 1-2 GNR. 142 BNR. 1,3-4,12,15-18,25,31-32,51, 60,102,134
03	REINSVOLL		
0301	MIDTÅSEN	SPREDT SPREDT SPREDT SPREDT SPREDT SPREDT	GNR. 92 BNR. 33 GNR. 118 BNR. 1 GNR. 120 BNR. 1,3 GNR. 121 BNR. 1-2 GNR. 122 BNR. 1,3-5,7,11-18,21 GNR. 133 BNR. 1-2
0302	GOTTERUD	SPREDT SPREDT SPREDT SPREDT SPREDT SPREDT SPREDT SPREDT SPREDT SPREDT SPREDT SPREDT SPREDT SPREDT SPREDT SPREDT SPREDT SPREDT	GNR. 123 BNR. 1,3-5,7-8,10-13,15,18-21,25, 29 GNR. 124 BNR. 1-4 GNR. 126 BNR. 1-4,6,9-10 GNR. 127 BNR. 1-2 GNR. 129 BNR. 1-4,6-7,10 GNR. 130 BNR. 1-4,6-7 GNR. 131 BNR. 1-2,5-9,11 GNR. 132 BNR. 1 GNR. 134 BNR. 1,3 GNR. 135 BNR. 1,4-5 GNR. 136 BNR. 1 GNR. 139 BNR. 1 GNR. 500 BNR. 500
0303	ENGESETER	SPREDT SPREDT SPREDT SPREDT SPREDT SPREDT SPREDT	GNR. 105 BNR. 1-3 GNR. 106 BNR. 1 GNR. 108 BNR. 1-2,5 GNR. 109 BNR. 1 GNR. 110 BNR. 1,4,6 GNR. 125 BNR. 2 GNR. 500 BNR. 500
0304	SOLVOLL	SPREDT SPREDT SPREDT SPREDT	GNR. 102 BNR. 1,4-6,9-12,14-17,20-24,29,36, 46,50,56-57,61,65-67,73,76 GNR. 103 BNR. 1,4-6,8-9,12 GNR. 104 BNR. 1-2 GNR. 500 BNR. 500

TABELL 1. OMFANGET AV GRUNNKRETSENE, FORDELT PÅ TETT OG SPREDT BEBYGGELSE.

GRUNN- KRETSNR	NAVNET PÅ GRUNNKRETSEN	TYPE BEBYGGELSE	OMFANGET AV GRUNNKRETSENE
0305	ROKSVOLL	TETT	GNR. 39 BNR. 18-19, 23, 31, 33-34, 39, 55, 70-71, 82, 85, 87, 89-90
		TETT	GNR. 40 BNR. 5, 14, 16-18
		SPREDT	GNR. 39 BNR. 6-8, 17, 41, 54, 69, 78, 81
		SPREDT	GNR. 137 BNR. 2, 7, 15-16
0306	REINSVOLL BRUK	TETT	GNR. 41 BNR. 34, 50, 54, 58-59, 61-64, 68, 74
		TETT	GNR. 92 BNR. 24-25
		SPREDT	GNR. 88 BNR. 22
		SPREDT	GNR. 92 BNR. 1, 27
0307	RØSTØEN	TETT	GNR. 40 BNR. 1, 8-9, 12
		SPREDT	GNR. 39 BNR. 1, 5, 16, 25, 58-62, 64, 86, 92
		SPREDT	GNR. 41 BNR. 1
		SPREDT	GNR. 137 BNR. 1
0308	NORDSETH	SPREDT	GNR. 35 BNR. 1-3, 5, 7, 10, 12-14
		SPREDT	GNR. 37 BNR. 6-9, 12, 35, 51, 64, 110
		SPREDT	GNR. 38 BNR. 1, 4, 6-8, 10-16
0309	REINSVOLL SENTRUM	TETT	GNR. 41 BNR. 4, 6, 8-9, 11-13, 15, 17, 20-23, 25-27, 29-30, 32-33, 36, 38, 40-41, 45-46, 48, 51-52, 56-57, 60, 65-66, 69-73, 76-78, 82, 84-91, 93, 95, 100-105, 107, 109, 116, 122, 129-137, 139-145, 147-149, 154-155, 157, 159-161, 163, 165-166, 168
		TETT	GNR. 42 BNR. 18-23, 25, 27-30, 34, 36, 39
		TETT	GNR. 43 BNR. 9, 11, 13, 15-16, 20, 22-23, 25-26, 29-31, 34, 37-38, 40-49, 56, 65, 76
		TETT	GNR. 92 BNR. 5-7, 11-12, 19, 23
		TETT	GNR. 42 BNR. 4-14, 33, 46-47, 54, 56-58, 62, 65-66, 72-77, 79-82
0310	PRESTESETERFELTET	TETT	GNR. 43 BNR. 14, 18-19, 21, 33, 50-52, 62, 66, 79-80
		TETT	GNR. 42 BNR. 1
0311	KYSETHFELTET	TETT	GNR. 43 BNR. 5, 12, 28, 59, 84-91, 93-95, 97-105, 108, 110-122, 124-129, 131-135, 138-140
0312	PRESTESETER SYKEHUS	TETT	GNR. 42 BNR. 1
0313	KYSETH	TETT	GNR. 43 BNR. 2, 27, 54-55, 57, 64, 69-70, 73
		TETT	GNR. 44 BNR. 33, 37, 42, 44-46, 49-50, 53-54
		SPREDT	GNR. 43 BNR. 1, 3-4
		SPREDT	GNR. 44 BNR. 1-3, 5-7, 9-11, 13, 15-16, 18-19, 26-31, 34, 41, 43, 55, 57, 61-62
		SPREDT	GNR. 45 BNR. 1-4, 6, 10
SPREDT	GNR. 46 BNR. 2, 5-6		
SPREDT	GNR. 47 BNR. 1		
0314	REINSVOLLSSVEEN	SPREDT	GNR. 91 BNR. 2
		SPREDT	GNR. 93 BNR. 1, 5
		SPREDT	GNR. 94 BNR. 1-3, 8-10, 12
		SPREDT	GNR. 116 BNR. 1
0315	BRUFLAT	SPREDT	GNR. 88 BNR. 13, 53, 65
		SPREDT	GNR. 89 BNR. 17, 21-24, 30, 33, 35
		SPREDT	GNR. 95 BNR. 1, 4, 12-13, 15-17
		SPREDT	GNR. 96 BNR. 1, 5
		SPREDT	GNR. 97 BNR. 7, 9, 14, 19-20, 33-34
		SPREDT	GNR. 98 BNR. 1
		SPREDT	GNR. 111 BNR. 1
		SPREDT	GNR. 144 BNR. 1-2
		SPREDT	GNR. 500 BNR. 500
04 BØVERBRU			
0401	IHLE	SPREDT	GNR. 20 BNR. 1
		SPREDT	GNR. 21 BNR. 2, 4, 6
		SPREDT	GNR. 22 BNR. 1-3, 9, 11-12
		SPREDT	GNR. 23 BNR. 1-2, 4-6, 8, 10-11, 15-16, 18, 20-21, 23, 26-27, 29, 31-34, 37-40, 42
		SPREDT	GNR. 24 BNR. 1-3, 10
		SPREDT	GNR. 25 BNR. 1, 3-4, 11-13

TABELL 1. OMFANGET AV GRUNNKRETSENE, FORDELT PÅ TETT OG SPREDT BEBYGGELSE.

GRUNN- KRETSNR	NAVNET PÅ GRUNNKRETSEN	TYPE	OMFANGET AV GRUNNKRETSENE
0401	IHLE	SPREDT	GNR. 26 BNR. 1
		SPREDT	GNR. 27 BNR. 1-6,10,12,20
		SPREDT	GNR. 28 BNR. 1-2,5-7,9-12
		SPREDT	GNR. 29 BNR. 1,3
		SPREDT	GNR. 30 BNR. 1,3,5,11,14-18,21
		SPREDT	GNR. 31 BNR. 1-2,8-10
		SPREDT	GNR. 32 BNR. 1-2
		SPREDT	GNR. 33 BNR. 1-4,7-11,13-14
		SPREDT	GNR. 34 BNR. 1-2,5
		SPREDT	GNR. 46 BNR. 1
		SPREDT	GNR. 48 BNR. 1,3
		SPREDT	GNR. 49 BNR. 1-2,4,6-8,10
		SPREDT	GNR. 50 BNR. 1-4,6-9
		SPREDT	GNR. 51 BNR. 1,10,12
		SPREDT	GNR. 52 BNR. 1-4,8
SPREDT	GNR. 54 BNR. 1,3		
0402	VALHEIM	SPREDT	GNR. 53 BNR. 1
		SPREDT	GNR. 55 BNR. 1-2
		SPREDT	GNR. 56 BNR. 1
		SPREDT	GNR. 57 BNR. 2-3,6-7
		SPREDT	GNR. 58 BNR. 1-2,4
		SPREDT	GNR. 61 BNR. 1-2
0403	HOLTHE	SPREDT	GNR. 59 BNR. 1-8,10-12,14
		SPREDT	GNR. 60 BNR. 1,41
		SPREDT	GNR. 62 BNR. 1,4,7-10,12-15,17-18,49
0404	BØVERBRU SENTRUM	TETT	GNR. 60 BNR. 10,13-14,16-23,25-26,28-30,33-34,36-37,39,42,44-45
		TETT	GNR. 62 BNR. 3,21-26,28,30-31,33-34,36-41,43-46
		TETT	GNR. 63 BNR. 3-12,15-16,18,20-22,24-29,31,39-41,43-46,48,50,52-59,61-63,65-66,68-72,79-80,82
		TETT	GNR. 65 BNR. 3,23,39-42,45-48,50-55,68-71,74,78-83,85-87,89-90,92-93
0405	RUD	TETT	GNR. 64 BNR. 7,9,11-12,29,38
		TETT	GNR. 65 BNR. 5-9,11,19,21,24-29,33-37,43,58-59,61,63-66,72-73
		SPREDT	GNR. 62 BNR. 2
		SPREDT	GNR. 63 BNR. 1,38
		SPREDT	GNR. 64 BNR. 3-4,17,20-22,25,27,30,34,36,41
		SPREDT	GNR. 65 BNR. 1-2,16,30-32
		SPREDT	GNR. 66 BNR. 10,23
		SPREDT	GNR. 88 BNR. 50,71,90,92
0406	BØRSVOLLSSVEEN	TETT	GNR. 63 BNR. 47
		TETT	GNR. 81 BNR. 5
		TETT	GNR. 82 BNR. 2-5,7,12,22
		TETT	GNR. 87 BNR. 11-13
		TETT	GNR. 88 BNR. 17,20-21,25,37,43,45,47,51,54,56-60,62,64,68-69,75,78,80-82,86-88,91,93-94,98,105,107-109,111-112,117-124
		TETT	GNR. 700 BNR. 500
		SPREDT	GNR. 83 BNR. 3-5
		SPREDT	GNR. 85 BNR. 3,8,12,17-20,23-24
		SPREDT	GNR. 87 BNR. 3,10
SPREDT	GNR. 88 BNR. 5		
0407	HEKSUM	SPREDT	GNR. 81 BNR. 1,7,12,14-15
		SPREDT	GNR. 82 BNR. 1
		SPREDT	GNR. 83 BNR. 2,7,9-10,12-13,15,17,19-20
		SPREDT	GNR. 84 BNR. 2,4,8-9,17,22-24,27-28
		SPREDT	GNR. 85 BNR. 2,4-5,14,16,21
		SPREDT	GNR. 86 BNR. 1-3
		SPREDT	GNR. 87 BNR. 1-2,4-5,7-9
		SPREDT	GNR. 88 BNR. 1,8-9,11,52,55,66
		SPREDT	GNR. 89 BNR. 2,4,8,13,19,26
		SPREDT	GNR. 90 BNR. 1,3
		SPREDT	GNR. 91 BNR. 1
		SPREDT	GNR. 97 BNR. 1,5,16,26,28,35-36
		SPREDT	GNR. 98 BNR. 2,9

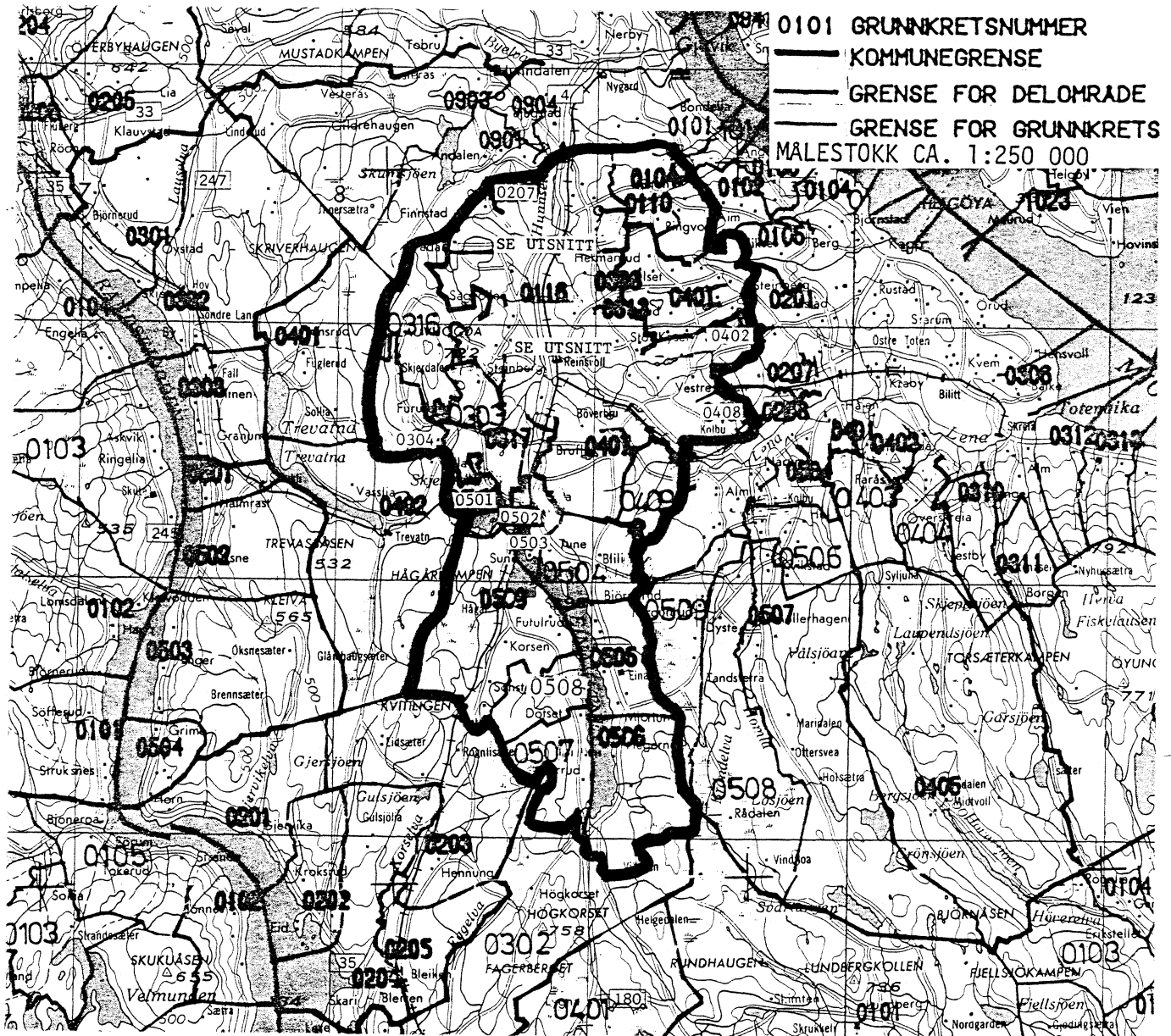
TABELL 1. OMFANGET AV GRUNNKRETSENE, FORDELTE PÅ TETT OG SPREDT BEBYGGELSE.

GRUNN- KRETSNR	NAVNET PÅ GRUNNKRETSEN	TYPE BEBYGGELSE	OMFANGET AV GRUNNKRETSENE
0407	HEKSUM	SPREDT	GNR. 145 BNR. 43
0408	KOLBU	TETT	GNR. 68 BNR. 25
		TETT	GNR. 69 BNR. 4,6,8-9,13-14,16,20-22,24-27,29-32,34-35,37-39,49
		TETT	GNR. 70 BNR. 6,10-11,13-14,18-20,22,24-25,27-28,32-35,37,39-40,42-44,47-48,52,54-56,58,60-61,63,66-67,69-70,72,77-81,83-84,88
		TETT	GNR. 71 BNR. 1,5,21-25,28,30,32,35-38
		TETT	GNR. 600 BNR. 500
		SPREDT	GNR. 67 BNR. 1,3
		SPREDT	GNR. 68 BNR. 1,3-4,6-7,10,12-15,18,20,23
		SPREDT	GNR. 69 BNR. 1,3,15,44,46
		SPREDT	GNR. 70 BNR. 1-2,7
		SPREDT	GNR. 71 BNR. 2-3,18,31,40,45-46
0409	SMÅGARDA	TETT	GNR. 72 BNR. 4-6,9,11-21,23-24,27-29,32-35
		SPREDT	GNR. 72 BNR. 1-2
		SPREDT	GNR. 73 BNR. 2
		SPREDT	GNR. 74 BNR. 1-3,6-8
		SPREDT	GNR. 75 BNR. 1,3
		SPREDT	GNR. 76 BNR. 1
		SPREDT	GNR. 77 BNR. 1
		SPREDT	GNR. 78 BNR. 1-9,11
		SPREDT	GNR. 79 BNR. 1-2
		SPREDT	GNR. 80 BNR. 1-3,6,10-11,14
		SPREDT	GNR. 84 BNR. 14,26
05	EINA		
0501	VESTERÅS	SPREDT	GNR. 99 BNR. 1-2,4
		SPREDT	GNR. 101 BNR. 1,3
0502	VADET	TETT	GNR. 146 BNR. 9,11,66,84,90,92,99-100,118,135
		TETT	GNR. 173 BNR. 6,14-15,22,25-26,29-35,37-38,41,43-45,52,55-60,64-68,70-76,78-79,81-83,91
		TETT	GNR. 174 BNR. 1,3-8,12,15,17-19,22,24-34,38-41,43-45,49-51,53-56,60,62-64,67,69-75,77
		SPREDT	GNR. 173 BNR. 3
0503	EINA SENTRUM	TETT	GNR. 145 BNR. 8-9,11,13,20,23,25,29,34-35,38-40,44-47,49-51,53,61-62,68,70,74-77,79-86,89-91,93-98
		TETT	GNR. 146 BNR. 2,7-8,17,19,21-24,26,28-31,35,40-42,44,49,55,58,60-61,63,67-70,73,77-78,85,87,93,98,101-104,106,113,120,137,139,141,144,147
		SPREDT	GNR. 98 BNR. 10-12
		SPREDT	GNR. 145 BNR. 1,3-6
		SPREDT	GNR. 146 BNR. 1-3,5,108
0504	BLILIE	SPREDT	GNR. 147 BNR. 1-2,4,6,18,21-22
		SPREDT	GNR. 148 BNR. 1-2,39,46
		SPREDT	GNR. 149 BNR. 1-2,4,10,12-14,16-18,20-25,27,37-38
		SPREDT	GNR. 150 BNR. 1-2,4,6-9,13,16-17,21,24,26,28-29,34,36,42-44
		SPREDT	GNR. 178 BNR. 2
		SPREDT	GNR. 180 BNR. 1-2,4,6,8,10,12
		SPREDT	GNR. 181 BNR. 1-3
		SPREDT	GNR. 182 BNR. 1-2
		SPREDT	GNR. 184 BNR. 1-2,5
0505	MJØRLUND	SPREDT	GNR. 151 BNR. 1,3-6,8-10,18,21,25,27-34,37-38
		SPREDT	GNR. 152 BNR. 1-6,8,11-15,19-20,23
		SPREDT	GNR. 153 BNR. 1
		SPREDT	GNR. 154 BNR. 1-2,4,10,12
		SPREDT	GNR. 155 BNR. 3-5

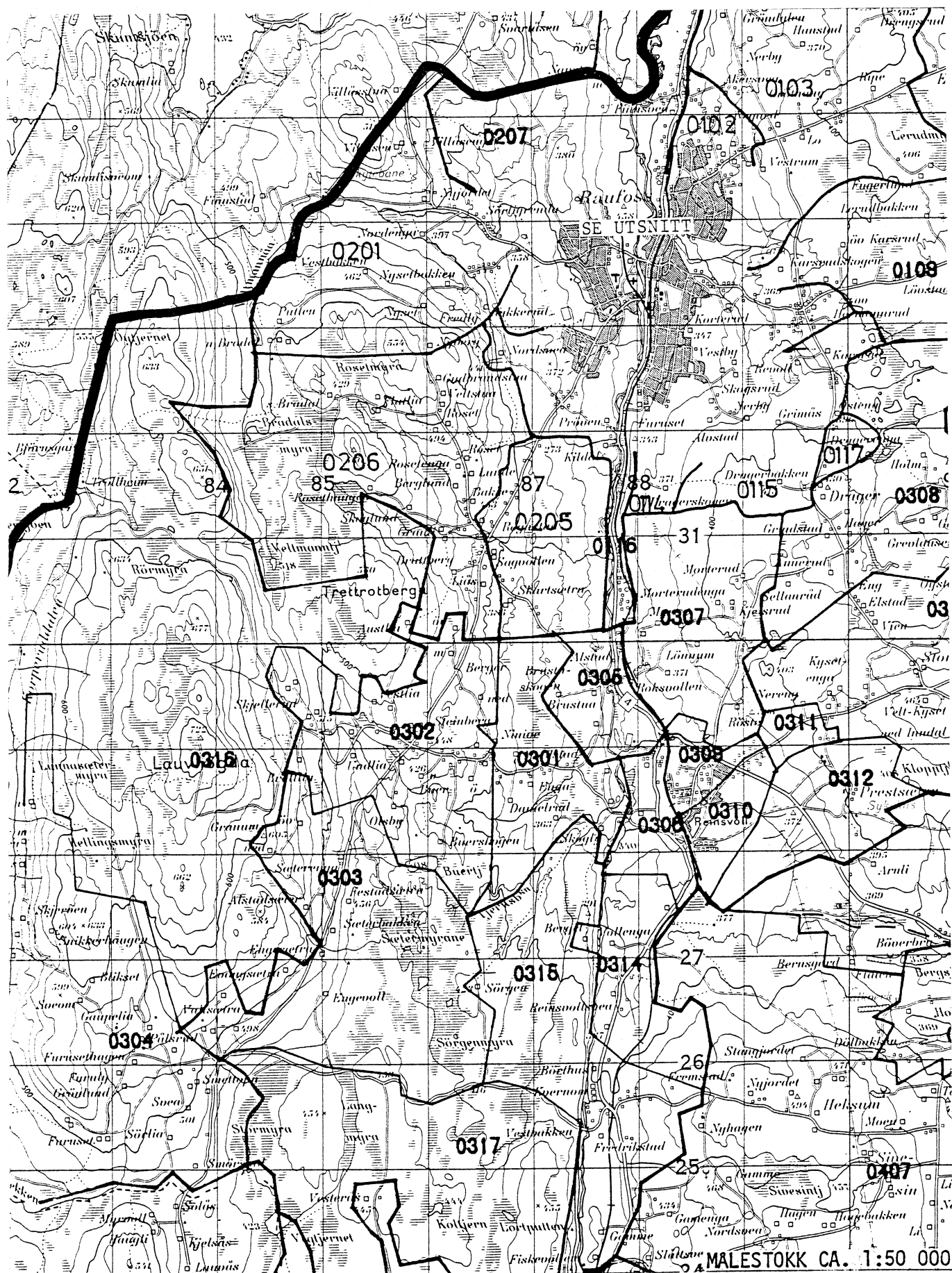
TABELL 1. OMFANGET AV GRUNNKRETSENE, FORDELT PÅ TETT OG SPREDT BEBYGGELSE.

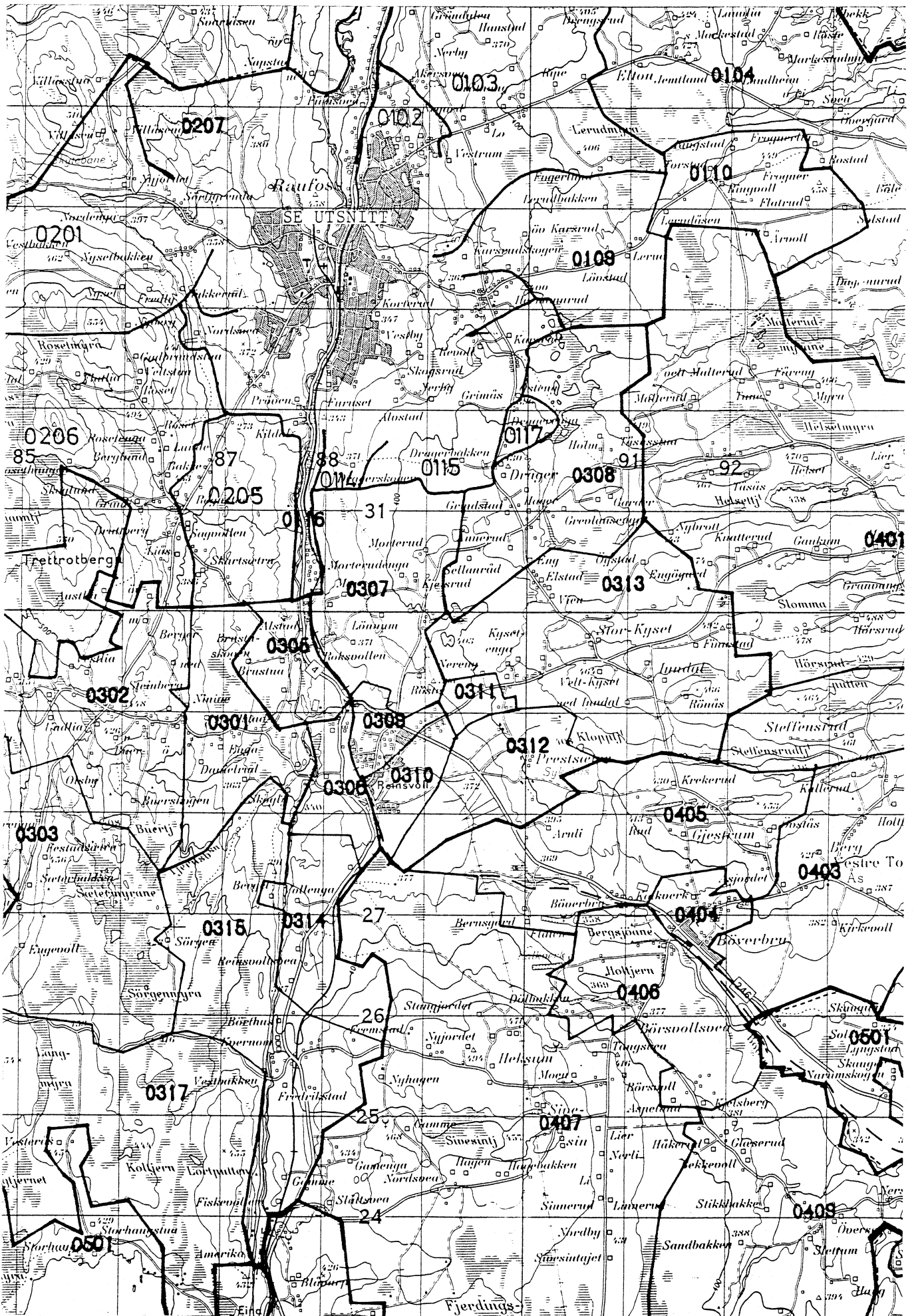
GRUNN- KRETSNR	NAVNET PÅ GRUNNKRETSEN	TYPE BEBYGGELSE	OMFANGET AV GRUNNKRETSENE
0506	TEITERUD	SPREDT	GNR. 156 BNR. 1
		SPREDT	GNR. 157 BNR. 1,3,7
		SPREDT	GNR. 158 BNR. 1,4
		SPREDT	GNR. 159 BNR. 1-5,8-15,17-18,20,22,27-28, 31,33-35,41,43,45,49,55,57-58,62-63,69-71, 129
		SPREDT	GNR. 160 BNR. 3
		SPREDT	GNR. 189 BNR. 1
0507	EINASTRAND	SPREDT	GNR. 161 BNR. 1,4,6-7,9-13,15,17-19,26-27, 29,40
		SPREDT	GNR. 162 BNR. 1-2,4-5,8-9,12-13,20-22
		SPREDT	GNR. 163 BNR. 1-3,5-6,8-9,12,24-27
0508	AMLIEN	SPREDT	GNR. 164 BNR. 1-2,5,8,10-11
		SPREDT	GNR. 165 BNR. 1
		SPREDT	GNR. 166 BNR. 1-3,5,7,9-10,15-17,24,28
		SPREDT	GNR. 167 BNR. 1,3-4,14,18
0509	HÅGAR	SPREDT	GNR. 168 BNR. 1,3,5-6,9,26-29
		SPREDT	GNR. 167 BNR. 2,6,8,10
		SPREDT	GNR. 168 BNR. 2,7,13
		SPREDT	GNR. 169 BNR. 1-3
		SPREDT	GNR. 170 BNR. 4,15,19,25,32,34-36,38-40
		SPREDT	GNR. 172 BNR. 1-2,4-5,19,28-29
		SPREDT	GNR. 173 BNR. 2,11,13,18-19
SPREDT	GNR. 177 BNR. 1-2,4,7,10,15		

0529 VESTRE TOTEN

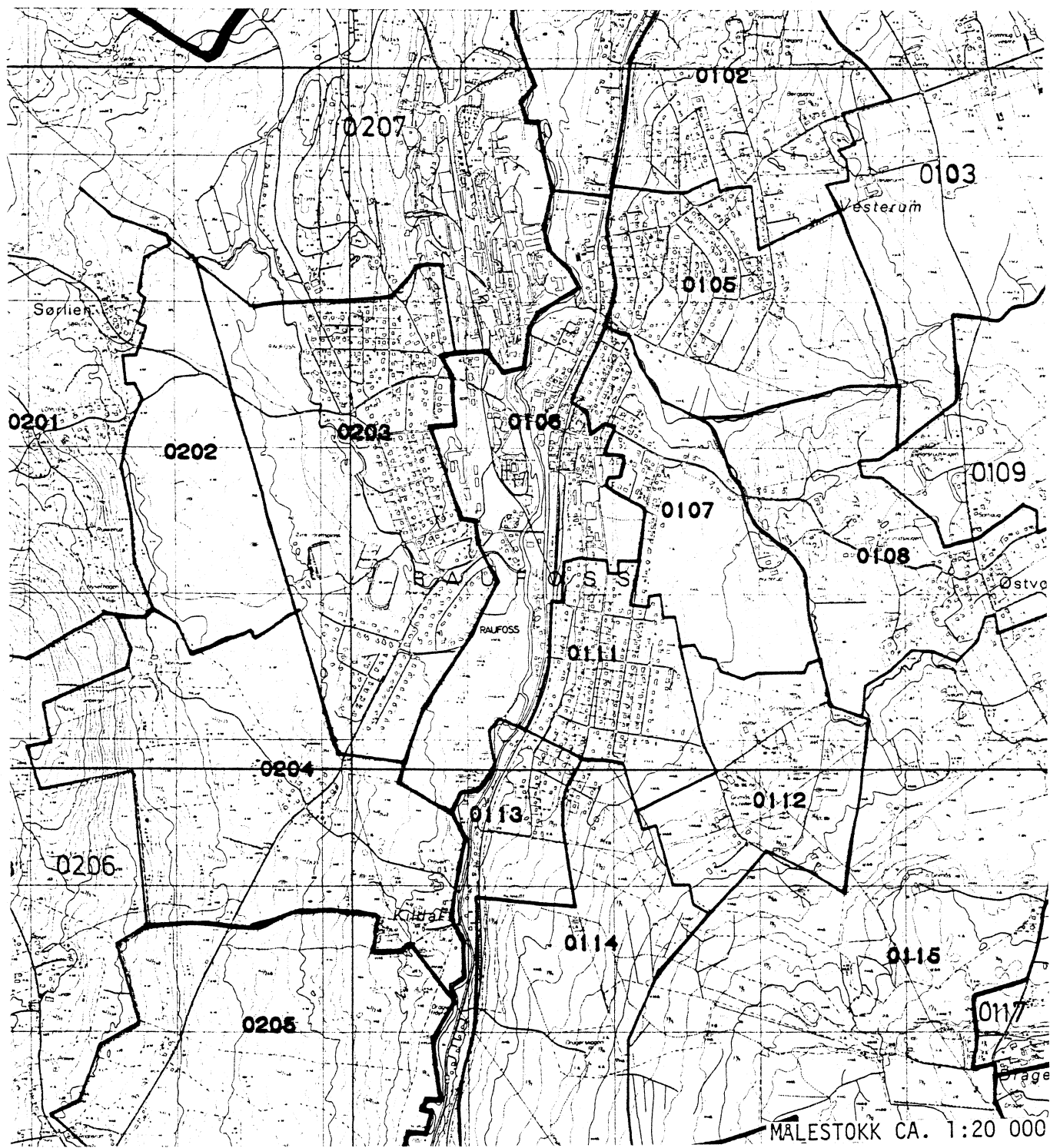


UTSNITT AV KRETSKART





UTSNITT AV KRETSKART



TABELL 2. SAMMENLIGNBARHETEN MELLOM GRUNNKRETSENE 1980
OG FOLKETELLINGSKRETSENE 1970

GRUNNKRETS 1980	KOMM 1970	---FOLKETELLINGSKRETS 1970---	
		HEL KRETS	DEL AV KRETS
0101 BREISKALLEN	0529		2-3
0102 NEGARD	0529		1,3
0103 GØTTHAUG	0529		1-2
0104 ELTON	0529		1
0105 VESTRUMENGA	0529		3
0106 RAUFOSS SENTRUM	0529		3
0107 KORTERUD	0529		3
0108 ØSTVOLL	0529		3-4
0109 LERUD	0529		3-4
0110 RINGVOLL	0529		1
0111 GRIMÅSFELTET	0529		3
0112 SKOGSRUD	0529		3
0113 LILLO	0529		3
0114 DRAGERSKOGEN	0529		4
0115 GRIMÅS	0529		4
0116 RIKSVEGEN RAUFOSS SYD	0529		11-12
0117 DRAGER	0529		4
0201 NYSET	0529	15	13,16
0202 RAUFOSSKOGEN	0529		13
0203 VELTMANNÅA	0529		3
0204 LØNNBERGET	0529		13
0205 SAGVOLL	0529		13
0206 NORDÅSEN	0529		13
0207 RAUFOSS AMMUNISJONSFABRIKK	0529		16
0301 MIDTÅSEN	0529		12-13
0302 GOTTERUD	0529		13
0303 ENGESETER	0529		14
0304 SOLVOLL	0529		14
0305 ROKSVOLL	0529		11-12
0306 REINSVOLL BRUK	0529		11-12
0307 RØSTØEN	0529		4,11-12
0308 NORDSETH	0529		4
0309 REINSVOLL SENTRUM	0529		11
0310 PRESTESETERFELTET	0529		11
0311 KYSETHFELTET	0529		7,12
0312 PRESTESETER SYKEHUS	0529		12
0313 KYSETH	0529		7
0314 REINSVOLLSVEEN	0529		12
0315 BRUFLAT	0529		10
0316 LAUVHØGDA	0529		UBEBODD
0317 KOLTJERN	0529		UBEBODD
0401 IHLE	0529		5
0402 VALHEIM	0529		5,7
0403 HOLTHE	0529		7
0404 BØVERBRU ,SENTRUM	0529		6-7
0405 RUD	0529		7,10
0406 BØRSVOLLSVEEN	0529		6,10
0407 HEKSUM	0529		10
0408 KOLBU	0529		8-9
0409 SMÅGARDA	0529		8-9
0501 VESTERÅS	0529		14
0502 VADET	0529		17
0503 EINA SENTRUM	0529		10,17-18
0504 BLILIE	0529		18-19

TABELL 2. SAMMENLIGNBARHETEN MELLOM GRUNNKRETSENE 1980
OG FOLKETELLINGSKRETSENE 1970

GRUNNKRETS 1980	KOMM 1970	---FOLKETELLINGSKRETS 1970---	
		HEL KRETS	DEL AV KRETS
0505 MJØRLUND	0529		19-20
0506 TEITERUD	0529		20,23
0507 EINASTRAND	0529		21,23
0508 AMLIEN	0529		21
0509 HÆGÅR	0529	22	

KOMMUNE 0529 VESTRE TOTEN

TABELL 3. SAMMENLIGNBARHETEN MELLOM DELOMRÅDENE 1980
OG FOLKETELLINGSKRETSENE 1970 OG 1960

DELOMRÅDE 1980	KOMM 1970	---KRETSE-1970---		KOMM 1960	---KRETSE-1960---	
		HELE	DELER AV		HELE	DELER AV
01 RAUFOSS ØST	0529	1-2	11-12	0529	1-2	3
	0529		3-4	0529		12-15
02 RAUFOSS VEST	0529	15-16	3	0527	9	6
	0529		13	0529		11-12
03 REINSVOLL	0529		4	0529		15
	0529		7	0529		5
04 BØVERBRU	0529	5-6	7	0529	4	9-11
	0529	8-9	10	0529	6-8	3
05 EINA	0529	17-23	14	0530	1-6	13-14
	0529		10	0535		5
				0529		9-10

Kommune: 0529 VESTRE TOTEN

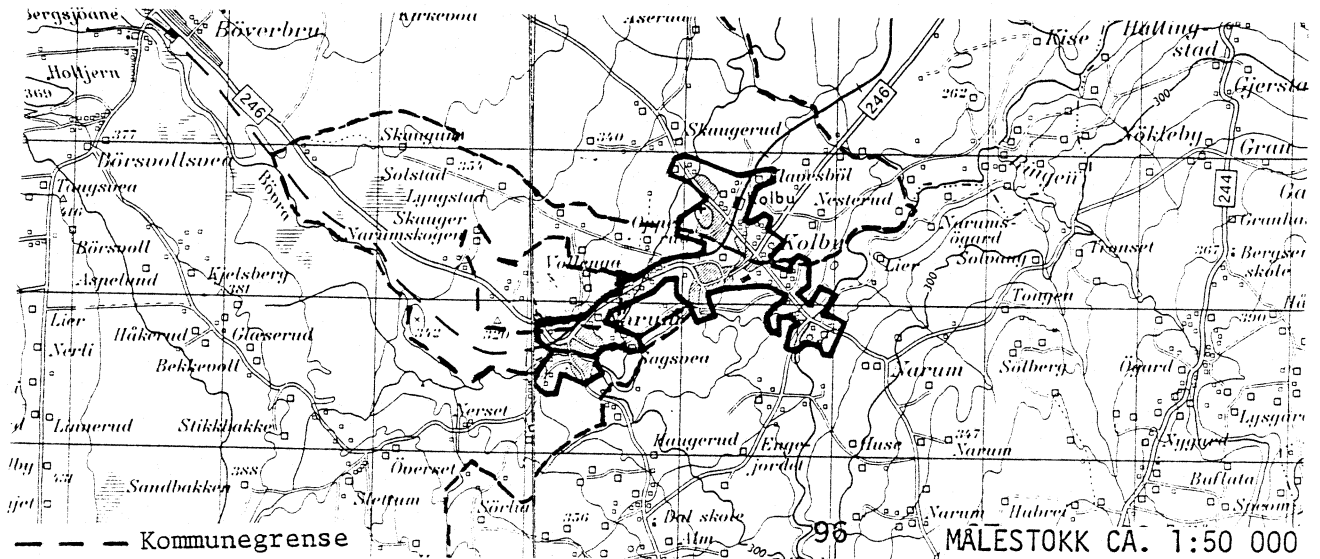
Tabell 4. Oversikt over kirkesogn/kapelldistrikt (menighet)

Menighet		Grunnkretsnummer	
Nummer	Navn	Hel	Del av
01	VESTRE TOTEN	0301, 0303, 0304, 0306-0315, 0401-0409, 0501,	0302,
02	RAUFOSS	0101-0117, 0201-0207, 0305,	0302,
03	EINA	0502-0509,	

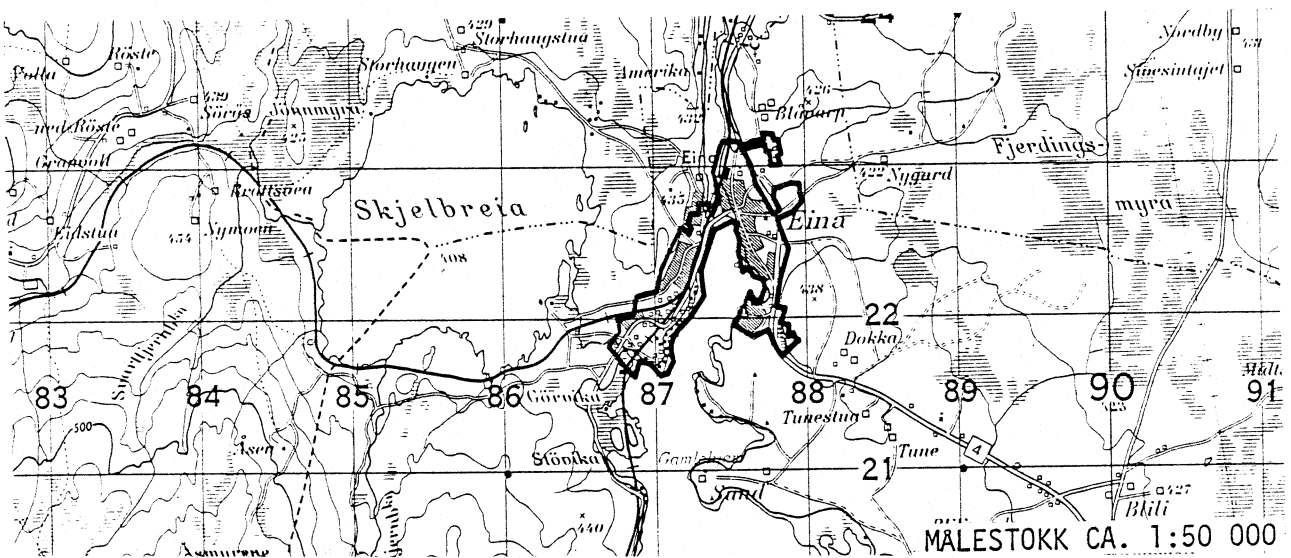
TABELL 5. OVERSIKT OVER TETTSTEDER.

TETTSTED		KOMM	
NR.	NAVN	NR.	OMFATTER TETTBEBYGGELSE I GRUNNKRETSENE
1637	KOLBU	0528	0501-0503
		0529	0408-0409
1641	RAUFOSS	0529	0101-0103,0105-0109,0111-0115,0201, 0203-0206
1642	REINSVOLL	0529	0116,0305-0307,0309-0313
1643	BØVERBRU	0529	0404-0406
1644	EINA	0529	0502-0503

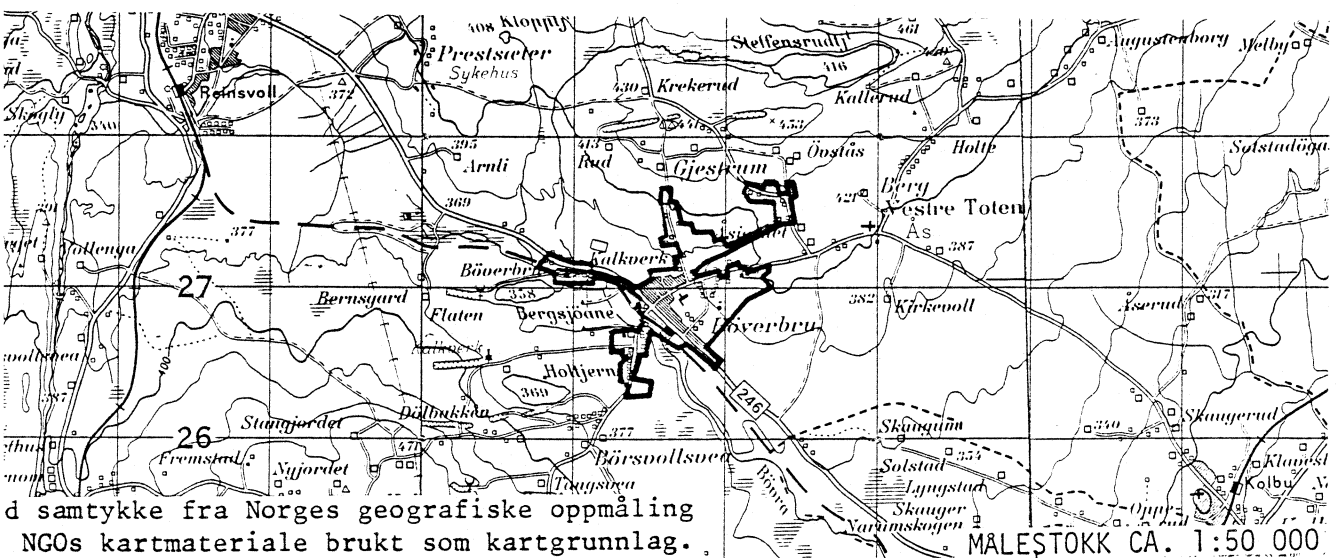
DEL AV KOLBU TETTSTED



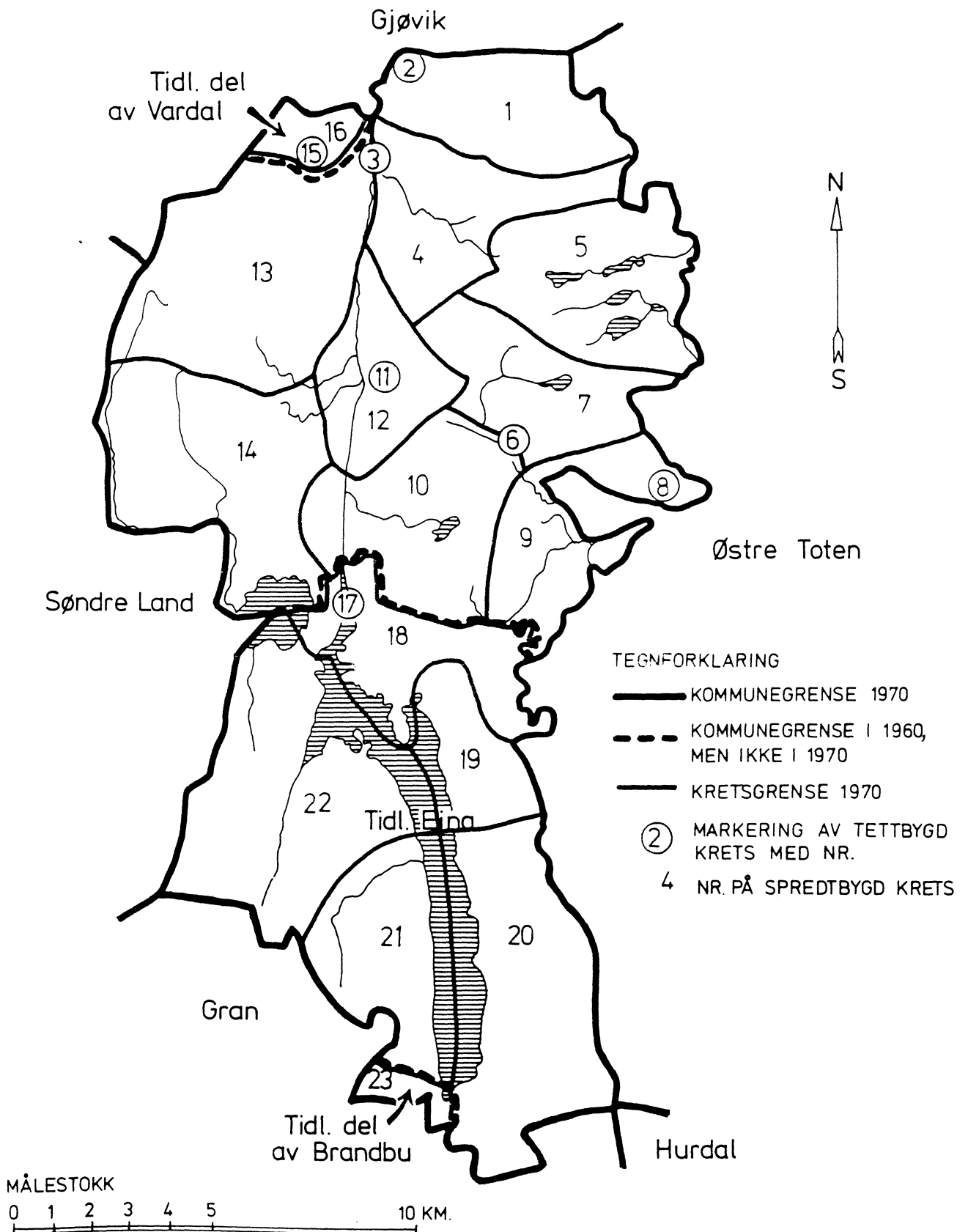
AVGRENSING AV EINA TETTSTED



AVGRENSING AV BØVERBRU TETTSTED

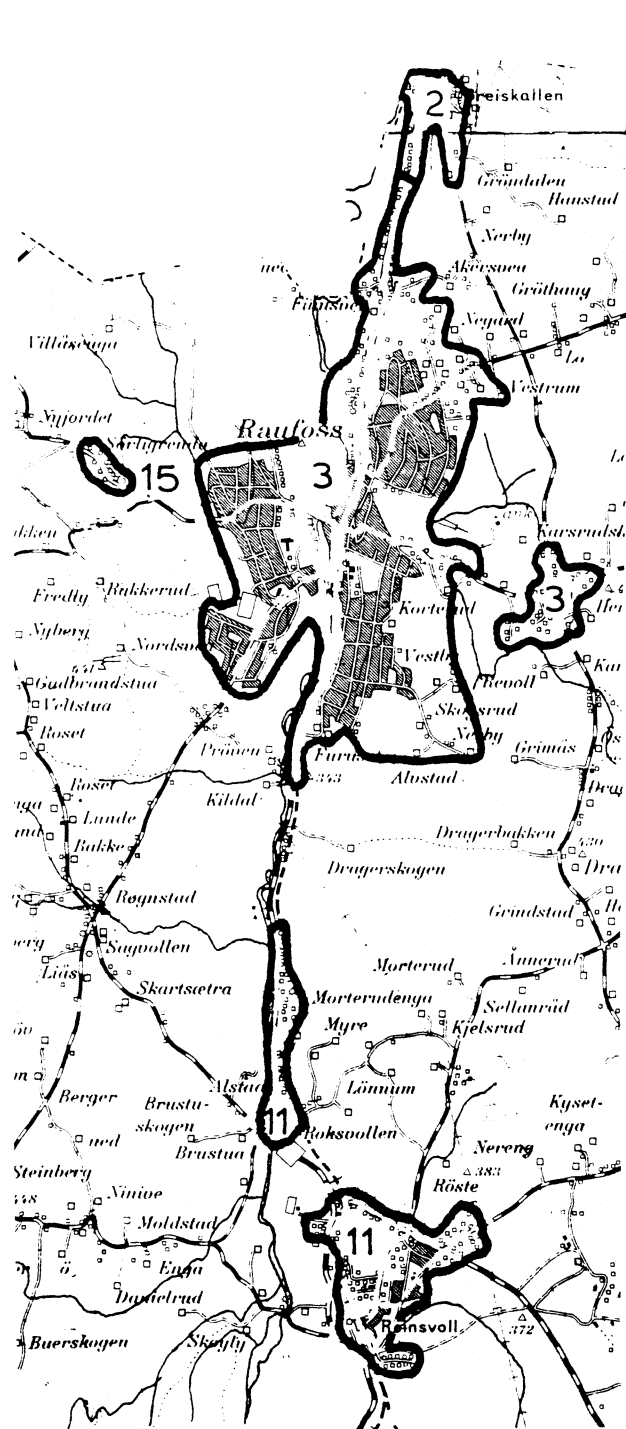


0529 VESTRE TOTEN



0529 VESTRE TOTEN

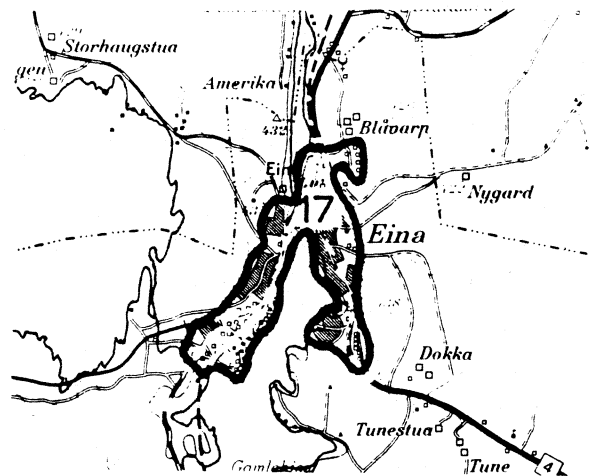
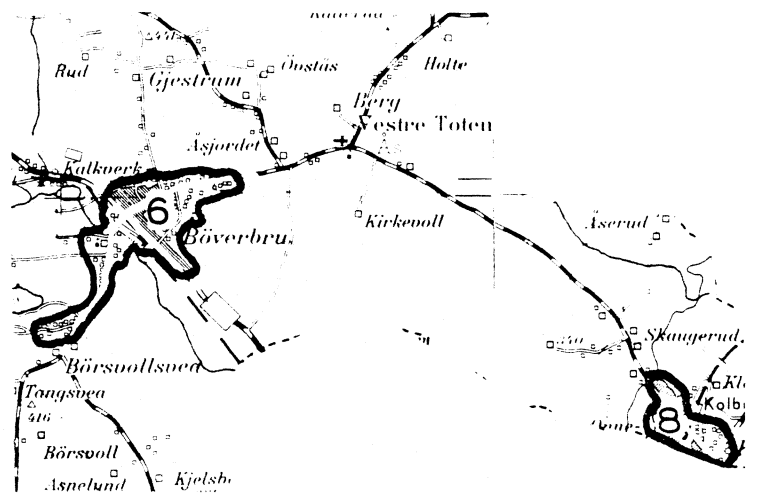
TETTBYGDE KRETSER




TEGNFORKLARING

— KRETSGRENSE 1970

3 NR. PÅ TETTBYGD KRETS



MÅLESTOKK 1: 50 000



Med samtykke fra Norges Geografiske Oppmåling er N.G.O.'s kartmateriale brukt som kartgrunnlag.

