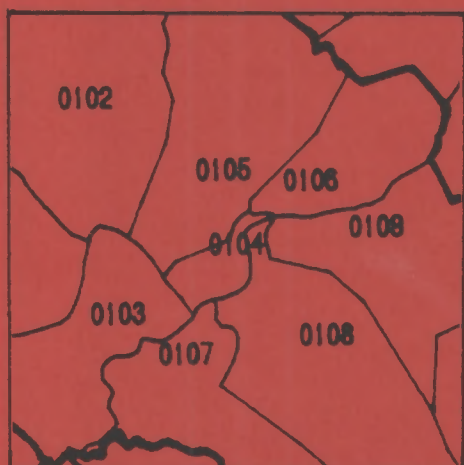


# GRUNNKRETSER OG TETTSTEDER



## DOKUMENTASJON 1980

0402 **KONGSVINGER**

## FORORD

Med bakgrunn i det økende behovet for statistikk for mindre områder innen kommunene og på tvers av kommunegrensene, startet Statistisk Sentralbyrå i 1976 arbeidet med en generell, stabil kretsinndeling. Kretsene blir kalt grunnkretser for å unngå forvekslinger med tidligere folketellingskretser og eksisterende skole- og valgkretser som dekker mer spesielle behov.

Et vesentlig siktepunkt var å kunne gi detaljert geografisk statistikk fra landbrukstellingen i 1979 og folke- og bolig tellingen i 1980, men hensikten var også å få en geografisk enhet mer egnet for løpende statistikk.

Utgangspunktet for inndelingen har vært folketellingskretsene i 1970, men disse måtte mange steder nøye revideres i samråd med kommunene for å bli bedre egnet som en generell, geografisk basisenhet.

Formålet med dette heftet er å dokumentere kretsinnndelingen og lette arbeidet med analyser og praktisk bruk av kretsdata. Data for grunnkretser blir bl.a. tilgjengelige i egne kommunehefter fra Folke- og bolig tellingen 1980. I de enkelte kommuner og i Statistisk Sentralbyrå finnes det også foreløpige befolkningstall pr. 1/7-79 og 1/11-80 for grunnkretser.

Prinsippene for kretsinnndelingen ble utformet gjennom drøftinger med brukere og gjennom et prøveprosjekt, og er beskrevet i et eget notat "Veiledning ved inndeling av kommunene i grunnkretser". Statistisk Sentralbyrå. 1977. Det blir også tatt sikte på å drøfte erfaringer fra arbeidet og utviklingsperspektiver nærmere i et særskilt hefte.

Utviklingen av GAB-systemet (Grunneiendom-, Adresse- og Byggningsregister) vil gi et regelmessig vedlikehold av bl.a. et adresseregister med koder for grunnkrets. Dette vil i framtida gi muligheter for bl.a. befolkningsstatistikk for grunnkretser, og lette oversikten i kommunene. Grunnkretsinnndelingen skal heretter holdes mest mulig fast. Det vil imidlertid kunne forekomme feilregistreringer. Henvendelser om slike feilregistreringer og spørsmål om eventuelle endringer i grunnkretsinnndelingen skal rettes til Fylkeskartkontoret i det aktuelle fylket, som vil ta saken opp med Byrået. Spørsmål om grunnkretsinnndelingen generelt og arbeidet med den kan også rettes til Statistisk Sentralbyrå, Kongsvinger.

Arbeidet med kretsinnndelingen, som har hatt økonomisk støtte fra Miljøverndepartementet, har vært ledet av førstekonsulent Jan Byfuglien og konsulent Ole Ragnar Langen.

Statistisk Sentralbyrå, Oslo, juni 1981

Odd Aukrust

---

Eivind Hoffmann

INNHOOLD

	Side
Generelt om grunnkretsinnndelingen, avgrensingen av tettsteder og registrering av kirkesogn/kapelldistrikt .....	3
Spesielle merknader til gjennomføringen i Kongsvinger kommune .....	8
Omfanget av grunnkretsene, fordelt på tett og spredt bebyggelse .....	10
Kart over inndelingen i grunnkretser .....	20
Sammenliknbarheten mellom grunnkretsene 1980 og folketellingskretsene 1970 .....	25
Sammenliknbarheten mellom delområdene 1980 og folketellingskretsene 1970 og 1960 .....	26
Oversikt over kirkesogn/kapelldistrikt (menighet) .....	27
Oversikt over tettstedene .....	27
Kart over avgrensing av tettstedene .....	28
<b>V e d l e g g</b>	
1. Kartskisse over kretsinnndelingen i 1970 .....	30
2. Oversiktskart over tettbygde kretser i 1970 .....	31

## GENERELT OM GRUNNKRETSINNDELINGEN, AVGRENSINGEN AV TETTSTEDER OG REGISTRERING AV KIRKESOGN/KAPELLDISTRIKT

### Formålet med og nytten av grunnkretsinnndelingen

Formålet med å dele kommunen inn i grunnkretser er å lage små stabile geografiske enheter som kan gi et fleksibelt statistisk grunnlag for kommunal og regional analyse, forvaltning og planlegging. Foruten å nytte disse slik de er, kan grunnkretsene grupperes til enheter som varierer fra formål til formål. Som minste byggekloss kan grunnkretsen settes sammen til geografiske enheter som er formålstjenlige f.eks. i planleggingen av eldreomsorgen eller til å studere utviklingen av elevgrunnet i grunnskolen på ulike alderstrinn. Aktuelle grupperingsenheter som kan gå på tvers av kommunegrensene er f.eks. vassdragsregioner og arbeidsmarkedsregioner.

I første omgang kommer Statistisk Sentralbyrå til å nytte inndelingen til å presentere data fra landbrukstellingen i 1979 og folke- og bolig tellingen i 1980. Som en kontroll på at det arbeidet som er gjort er riktig har en laget tabeller pr. 1/7-79 og 1/11-80 som gir befolkningstall fordelt på alder, kjønn og type bebyggelse.

### Krav til grunnkretsinnndelingen

Ut fra de formål inndelingen i grunnkretser skal tjene, ble det stilt en del krav som vi nedenfor kort skal gjennomgå.

1. Grunnkretsene må utformes slik at grensene er uforanderlige over en rimelig tidsperiode. Dette er et særdeles viktig krav. Stabile kretser er en helt avgjørende forutsetning for å kunne følge endringer på kretsnivå over tid. (se nedenfor).

Nå har dessverre kartgrunnet mange steder vært svært dårlig. Dette gjør at en spesielt i ubebodde områder må regne med at grensene må justeres slik at de faller sammen med eiendomsgrensene. Grunnkretsenes omfang er definert ved adressene (gards- og bruksnr. eller gateadresse). En del steder er imidlertid eiendommene så store at en må regne med at grunnkretsgrensa må trekkes på tvers av eiendomsgrensa. Videre må en regne med endringer av grensene i ubebodde områder dersom disse blir bebygd med boliger, industri o.l. og grensene går på tvers av den nye bebyggelsen. De eneste endringer som kan tillates i bebodde områder er deling eller sammenslåinger av hele grunnkretser. Der nytt kartgrunnet viser at grensene i bebodde områder er trukket feil, må grensene på kartet justeres slik at de blir i samsvar med beskrivelsen (gateadresser eller gards- og bruksnr.).

2. Kretsene er i størst mulig grad søkt gjort sammenlignbare med folketellingskretsene i 1970 og tidligere tellinger slik at en kan følge utviklingen bakover i tid. Dette kravet strir imidlertid ofte mot kravet om at inndelingen skal bestå av sammenhengende geografiske områder og være hensiktsmessig til kommunal og regional planlegging. Der den gamle inndelingen fra folketellingen i 1970 ikke kunne nyttes direkte, har en likevel forsøkt å lage større enheter innen kommunen som kan sammenlignes. I noen tilfeller har ikke dette lyktes, enten ved at den gamle inndelingen bestod av ikke geografisk sammenhengende områder, eller fordi dette ville føre til en inndeling som kommunen mente ikke var formålstjenlig.

3. Grunnkretsene skal ikke være for store eller variere for mye i folketall og areal. Dette kravet er viktig for at grunnkretsen kan fungere som byggekloss ved inndeling i regioner av ulike slag. I spredtbygde strøk ble det som utgangspunkt sagt at grunnkretsene ikke burde overstige 300-400 personer og i tettbygde strøk 500-600 personer.

Arealet i kretsene bør heller ikke variere for mye. Spesielt større ubebodde områder som f.eks. Finnmarksvidda og Hardangervidda, er delt inn i ubebodde grunnkretser, der grensene er lagt i vannskillere.

Grensene for grunnkretsene er også forsøkt lagt slik at de i størst mulig grad er ensartede når det gjelder bebyggelsesstruktur, natur- og næringsgrunnlag og slik at de kommunikasjonsmessig hører sammen. Folketellingskretser fra 1970 er f.eks. ofte blitt delt fordi de enkelte deler av kretsen nå ikke lengre hører sammen kommunikasjonsmessig.

#### Inndelingen i delområder (bydeler/bygdelag)

Størrelsen på kommunene varierer svært mye. Det var derfor behov for å lage en fast inndeling som kunne gi data på et mer overordnet nivå enn grunnkretsen. En slik områdeinndeling vil være bedre egnet for data som blir for detaljert på kretsnivå samtidig som den vil være bedre egnet enn kretser til regionale oversiktsanalyser. Ut fra statistiske formål ble derfor grunnkretsene gruppert til delområder. Delområdene er angitt ved de to første sifrene i det 4-sifrede grunnkretsnummeret, mens de to siste sifrene angir nummeret på grunnkretsen innenfor delområdet.

Delområdene har som hovedregel 1 000-3 000 innbyggere i spredtbygde strøk og 3 000-6 000 i mer tettbygde strøk. Kommuner med under 1 000-2 000 innbyggere er vanligvis ikke delt inn i delområder.

### Registrering av tettsted

Ved Folketellingene 1960 og 1970 var kretsinnndelingen knyttet direkte til inndelingen i tettsteder. Dette er uheldig fordi tettsteds grensene endrer seg over tid. Det er imidlertid fortsatt ønskelig å registrere tettbebyggelsen da dette er den eneste måten en kan få et realistisk bilde av utviklingen i urbaniseringen i Norge. Den enkelte adresse er derfor registrert med en egen kode for om adressen ligger innenfor eller utenfor tettsted, uavhengig av grunnkretsinnndelingen. Det er videre bygd opp et eget tettstedsregister som grupperer sammen tettbebyggelsen i de enkelte grunnkretser til tettsteder.

For at en hussamling skal kunne registreres som et tettsted må det bo minst 200 personer der og avstanden mellom husene må normalt ikke overstige 50 meter. Har en derimot fått en kjerne med 200 innbyggere, kan en vise mer skjønn ved avgrensingen. Husklynger som naturlig hører med til tettstedet, tas med selv om avstanden overskrider 50 meter. Avstanden mellom nærmeste hus i kjernen og den lille klynga, bør imidlertid ikke overstige 400 meter. Er avstanden større bør husklynga være stor nok til å danne eget tettsted. Grensene for tettstedene slik de er beskrevet i dette heftet, skal vise grensa for bebyggelsen slik den er 1. november 1980 og ikke inneholde områder som er blitt eller blir bebygd seinere. Bebyggelse som skal regnes med i tettbebyggelsen er boliger, industri, forretninger, offentlige bygninger, idrettsanlegg o.l. Hytter og ren gardsbebyggelse skal bare regnes med i tettstedet dersom det ligger i eller i tilknytning til tettstedet, dvs. mindre enn 50 meter fra nærmeste hus i "kjernen" eller den lille husklynga som ligger over 50 meter fra "kjernen".

I praksis vil det finnes områder innenfor tettstedene der avstanden mellom husene overstiger 50 meter. Dette kan f.eks. være i industriområder eller idrettsanlegg som ligger i tilknytning til tettstedene. Videre kan det være naturlige hindringer som bergknauser, elver eller dyrkbare områder som en ikke får bygge ut.

Ved avgrensingen av tettstedene har Byrået støtt på en rekke praktiske problemer som har sammenheng med at dette arbeidet er noe som har vært nytt for de kommunale myndigheter. Praksis ved avgrensingene kan derfor variere noe, men dette gir trolig ikke større registreringsfeil enn ved den metode som ble nyttet i 1970. En regner med at feil vil bli korrigert etter hvert som kommunen skal ajourføre grensene.

Hvert tettsted er tildelt et firesifret nummer i tillegg til kommune-nummeret.

### Registrering av kirkesogn og kapelldistrikt (menigheter)

Ved tidligere folketellinger har det vært et krav av folketellingskretsene skulle følge grensene for kirkesognene. Dette har en del steder vist seg utilfredsstillende da sognegrensene har vært foreldet i forhold til dagens bosettingsmønster. For å få statistikk for kirkesogn/kapelldistrikt er kirkesogn/kapelldistrikt registrert uavhengig av grunnkretsinnndelingen. Grensene for kirkesogn/kapelldistrikt kan derfor avvike fra grunnkretsgrensene, men de kirkelige myndigheter er oppfordret til å tilpasse de kirkelige inndelingene slik at grensene faller sammen med grensene for grunnkretsene. Dette letter registrering og ajourhold. Det er laget en egen katalog som grupperer menigheter til prestegjeld, prosti og bispedømme.

### Sammenlignbarhet med tidligere folketellinger

Ett av kravene som er satt til inndelingen i grunnkretser er at en bør forsøke å få til en så god sammenlignbarhet med folketellingskretsene i 1970 som mulig. I tabellene 2 og 3 har vi vist sammenlignbarheten mellom grunnkretsene 1980 og folketellingskretsene 1970 og delområdene og folketellingskretsene 1970 og 1960. Sammenlignbarheten er funnet ved å sammenligne kart fra de ulike tellingene. Det er ikke tatt hensyn til endringer av grensene i ubebodde strøk. Nøyaktigheten vil også avhenge av kvaliteten av kartgrunnlaget. Ved nærmere studium av adressene i de enkelte grunnkretsene kan en oppdage differanser mellom de ulike tidspunktene som ikke er oppdaget ved å sammenligne kart. Slike differanser kan skyldes feil ved tidligere tellinger.

Det arbeides med en omkoding av 1970-materialet til delområder i 1980, og det er også lagt til rette for en omkoding av 1970-kretser til grunnkrets 1980. Byrået har imidlertid foreløpig ikke ressurser til å gjennomføre dette.

### Dokumentasjon av kretsinnndelingen

Grunnkretser, tettsteder og kirkesogn/kapelldistrikt er dokumentert ved hjelp av kart og lister.

Kartdokumentasjonen er av varierende kvalitet. Alle grunnkretser i spredtbygde strøk er tegnet inn på kart i M 1:50 000. I tettbygde strøk er grunnkretsene tegnet inn på økonomisk kartverk av varierende målestokk 1:5 000, 1:10 000 og 1:20 000. Tettstedsgrensene er tegnet inn på kart i samme målestokk. Dessverre er det enkelte tettbygde områder hvor økonomisk kartverk ennå ikke finnes. Her er kretsinnndelingen og tettstedsavgrensingen dokumentert enten på reguleringskart i M 1:2 000, 1:1 000 eller 1:500 eller på flyfoto av ulike målestokk. Kirkesogn/kapelldistriktene er for de fleste prestegjeld dokumentert

på kart i M 1:50 000. Byrådet og kommunen skal ha den samme dokumentasjonen. Flere kommuner har lagt grunnkretsgrensene og avgrensingen av tettstedene på egne folier.

I Byrådet blir grunnkretsgrensene digitalisert (koordinatsatt) automatisk på kartgrunnlag i M 1:50 000 og økonomisk kartverk i tettbygde strøk. Videre blir tettstedsgrensene også digitalisert, vesentlig ut fra økonomisk kart i M 1:10 000. Kartene i dette notatet er framstilt ved hjelp av folier uttegnet på grunnlag av digitaliserte grunnkretsgrenser og tettstedsgrenser.

Disse inndelingene er kodet inn i adresseregisteret i Byrådet. Adresseregisteret inneholder bare bebodde adresser og bygger på folkeregisterets Magnetbåndregister. Dette adresseregisteret vil danne grunnlaget for etablering av Adresseregisteret i GAB-systemet (Grunneiendom-, Adresse- og Bygningsregister).

Kvaliteten på det foreløpige adresseregisteret er noe ujevn. Det har manglet presise retningslinjer for adressekodning i folkeregistrene. Noen har f.eks. nyttet fiktive adresser som ikke samsvarer med den offisielle matrikkelen. I tabell 1 kan det derfor finnes en del adresser som ikke kan regnes som offisielle adresser. Dette gjelder f.eks. bebodde eiendommer på statsgrunn i en del kommuner. Etter hvert blir offisiell adressering mer utbredt og ensartet, og registrene blir da lagt om.

Adresseregisteret kan inneholde enkelte adresser som er kodet i feil grunnkrets eller med feil type bebyggelse. Dette er imidlertid etableringsfeil som en regner med vil bli rettet opp etter hvert som registeret blir vedlikeholdt av kommunen.

Byrådet har etablert et adresseregister pr. 1/7-79 og et pr. 1/11-80.

### Den praktiske gjennomføringen

Det ble lagt stor vekt på å trekke kommunene aktivt inn i arbeidet med å fastlegge grunnkretsene og å avgrense tettstedene. Uten kommunenes lokalkunnskap ville det ikke ha vært mulig å kode adresseregisteret fullt ut, samtidig som kommunene er de eneste som kunne lage en inndeling som var brukbar for kommunal forvaltning og planlegging.

Allerede i 1976 ble de første kommunene kontaktet. Hver kommune fikk tilsendt et notat hvor omfanget av den enkelte folketellingskrets i 1970 var regnet opp. I notatet var det også et forslag eller skisse til inndeling i delområder og grunnkretser. Detaljeringen i forslaget var avhengig av kvaliteten på den gamle inndelingen og dokumentasjonen fra 1970. Kommunen ble bedt om å ta hensyn til framtidig utbygging. Samtidig ble kommunen bedt om å avgrense de husklyngene som tilfredsstilte kravene til tettsted eller som en ventet ville



tilfredsstille kravene ved utgangen av 1980. Etter korrespondanse og kontakt over telefon ble inndelingen fastlagt og tettstedene avgrenset. Inndelingen i grunnkretser og avgrensingen av tettstedene kan i et mindre antall kommuner av ulike grunner være av mindre bra kvalitet. Likevel bør en så langt det er mulig unngå å endre kretsinnndelingen, da dette vil ødelegge kontinuiteten i statistikken.

Høsten 1979 og 1980 ble det foretatt en ajourføring fram til 1/7-79. I første halvpart av 1981 ble så kretsinnndelingen, tettstedene og kirkesogn/kapelldistrikt ajourført pr. 1/11-80.

For å få kartlagt inndelingen i kirkesogn/kapelldistrikt ble sognepresten i hvert prestegjeld kontaktet. Sognepresten fikk tilsendt et kart der grunnkretsene var tegnet inn og ble bedt om å tegne inn grensene for kirkesogn/kapelldistrikt på kartet. Der grunnkretsene ble delt av et kirkesogn/kapelldistrikt ble prestene bedt om å liste opp de adresser i grunnkretsen som falt innenfor de enkelte kirkesogn/kapelldistrikt. Materialet ble så sendt Byrået via fylkeskartkontorene og bispedømmerådene som skulle foreta en første kontroll av materialet.

#### SPESIELLE MERKNADER TIL GJENNOMFØRINGEN I KONGSVINGER KOMMUNE

Ved folketellingen i 1970 var kommunen delt inn i 43 folketellingskretser. Av disse svarte kretsene 1-3, 5, 9 og 11 til tettstedet Kongsvinger, krets 35 til tettstedet Roverud og krets 33 til tettstedet Brandval. Tettstedet Kongsvinger er noe feilaktig kodet. Gnr. 54 bnr. 3, 71, 97, 98 og 171 i grunnkrets 0102 ligger innenfor tettstedet. I alt bodde det 28 personer på disse adressene.

Tallet på grunnkretser er 80. Kommunen er delt inn i 5 delområder. Et mindre ubebodd område er ført over fra Grue kommune til Kongsvinger.

Tettstedene med den spredte bebyggelsen umiddelbart rundt tettstedet er delt inn i grunnkretser uavhengig av den gamle inndelingen som var svært uhensiktsmessig. Sammenliknbarheten mellom 1970- og 1980-inndelingen utenfor disse sentrumsområdene er imidlertid bra. En har forsøkt å ta hensyn til ulike inndelinger slik at grunnkretsene med få unntak kan summeres opp til valg- og skolekretser. Dette har ført til at en har fått noen mindre grunnkretser.

Folketellingskretsene 1-2 og 4-6 svarer til grunnkretsene 0101-0117. Grunnkrets 0117 består av hele folketellingskrets 4 og gnr. 34 bnr. 24, 41, 51, 52 og 84 fra folketellingskrets 6. I 1970 bodde det 19 personer på disse adressene, mot 15 i 1980.

Folketellingskretsene 3, 9-12 svarer til grunnkretsene 0202-0219, mens folketellingskretsene 35 og 36 svarer til grunnkretsene 0501-0504.

Folketellingskretsene 32-34 svarer til grunnkretsene 0512-0514, 0517 og 0521. Overføringene fra krets 32 til grunnkrets 0513 er imidlertid svært liten. I 1970 bodde det 5 personer på gnr. 117 bnr. 3 og 4 som nå skal ligge i grunnkrets 0513. I 1980 bodde det 1 person på denne adressen. Gnr. 117 bnr. 4 er kodet i grunnkrets 0512, men skal altså ligge i grunnkrets 0513. Det er mulig en kan se bort fra denne differansen ved sammenlikninger.

De resterende folketellingskretsene skal være identiske eller fås ved å slå sammen hele grunnkretser.

TABELL 1. OMFANGET AV GRUNNKRETSENE, FORDELTE PÅ TETT OG SPREDT BEBYGGELSE.

GRUNN- KRETSNR	NAVNET PÅ GRUNNKRETSEN	TYPE	OMFANGET AV GRUNNKRETSENE		
01 KONGSVINGER I					
0101	GLÅMLIA	TETT	FURUV 1-3,5-11		
		TETT	GLÅMLIVEGEN 2-5,7,9,12-17,19-21,23,25,27		
		TETT	GRANV 1-7,9,11-12		
		TETT	GRUBEV 1-3,6,8,10		
		TETT	NEDRE SKOGV 1-5,9,11-13,15-22,24,26,28,30		
		TETT	OLDERVEGEN 2-5		
		TETT	SELJEVN 1,3-10		
		TETT	TYRIVN 1-3,5,7		
		TETT	VOLLG 16,18,20-21,24,26,28,30,32,34,38,40		
		TETT	ØVRE SKOGV 1-6,8,10,12		
		0102	NORD TRÅSTAD	TETT	DR AAMODTS VEG 3,5,7,9,11,13
				TETT	E WERENSKIOLDSV 1-38,40,42,44,46
				SPREDT	GNR. 54 BNR. 3,71,97-99,171
0103	ØVREBYEN	TETT	ALVSG 2		
		TETT	BERGV 1-8,10		
		TETT	FESTNINGSG 1,3,6,8,10		
		TETT	HEIBERGS GT 7,9		
		TETT	JONAS LIESG 2,4,9-13		
		TETT	KIRKESTREDET 1		
		TETT	KIRKESTREDET 1,3		
		TETT	LAVETTV 1-4		
		TETT	LØKKEGT 1-2,8-9		
		TETT	SISSENER G 8,13-15,17-19,21-29		
		TETT	STORG 88,90,98,100,108		
		TETT	V SOLØRV 1,3,5,7,11,13		
		TETT	VOLLG 1,3-6,8,10,14		
		TETT	GNR. 53 BNR. 1		
		0104	SØR TRÅSTAD	TETT	EKORNVEGEN 1,4-14,16,18-20,22,24,26,28-29,31
TETT	KIRKEBAKKEN 2				
TETT	KROKVEGEN 1-2,4,6,8,10,12,14				
TETT	O SCHØYENS V 1-14,16-27,29,31,33,35,37,39,43				
TETT	SOLV 2-19,21				
TETT	STRANDV 19				
TETT	SUNNV 1-4,6-9				
TETT	TRÅSTADV 13-15,17,19-38,40,42,44				
TETT	TVERRV 1-4,6				
0105	MIDT BYEN			TETT	BRUG 9,24,28,30,34,39
				TETT	DOBLOUGBK 1,3,6,8,10,12,15,17,19
		TETT	EIDEMSG 2		
		TETT	FJELLG 7		
		TETT	HEIBERGS GT 1,3,5,8		
		TETT	HOLT V 17		
		TETT	HÅKON 2,4,6,8,10,12,14,16-18		
		TETT	JUELSGT 2,4,6,12		
		TETT	PARKV 1		
		TETT	PARKV 1-2,4,6,9,11,19,21		
		TETT	RÅDHUSG 7-8,14		
		TETT	SKOLEGT 1		
		TETT	STORG 7,17,31,35,37,39,47,52,54,56,58,64,68,70		
		TETT	STRANDV 2-3		
		TETT	TOMMELSTADSGT 3,9,12,16,18,20		
		TETT	TRAVESTUMPEN 1-2,4		
		TETT	TRÅSTADV 1-2,4-11		
TETT	Ø LANGELANDSV 1-5,7				
0106	LANGELAND I	TETT	BRUG 36-37,48		
		TETT	DR GUNDAHL SV 2,4,6-8,10-11		
		TETT	EIDEMSG 3-5,7,9,14,16		
		TETT	EILER BAANRUDS V 2,4,6,8		
		TETT	FJELLG 12,14-15,17-18,20-21,23,25		
		TETT	JUELS G 3,7,13		
		TETT	OLE R GJEMSV 1-15,17,19,21,23,27,29,31,33,35		
		TETT	PARKV 14,18,20,22-25,27-28,34		
		TETT	STORGT 55,57,61,63,67,73		
		TETT	THV LØVENSKIOLDSV 1-4,6,8,10		

TABELL 1. OMFANGET AV GRUNNKRETSENE, FORDELTE PÅ TETT OG SPREDT BEBYGGELSE.

GRUNN- KRETSNR	NAVNET PÅ GRUNNKRETSEN	TYPE BEBYGGELSE	OMFANGET AV GRUNNKRETSENE		
0106	LANGELAND I	TETT	TOMMELSTADSGT 15,17,19		
		TETT	WINSNES G 2,4,6-11,13,15-16,20,26,28,32,36, 38,40,42,44,46-47,49-54,56		
		TETT	Ø LANGELANDSV 9,11,13,17,19,33,43		
		TETT	W FAYE HANSENS V 1		
		TETT	GNR. 400 BNR. 1		
		SPREDT	GNR. 51 BNR. 1		
0107	HEXUMLØKKA	TETT	ALFS G 3-4,11		
		TETT	BLINDV 2,4,6		
		TETT	GEORG STANGS G 1-3		
		TETT	LØKKEG 3,5,11,13,15-17,19-21,23-25,27,30- 31,33,37-41,46		
		TETT	NEDRE SKOGV 32		
		TETT	NYGT 5,7-9,11-15,17-21,23-30,32		
		TETT	O A HEXUMSVEG 4,6,8,10,12,15-19,21,23-30, 32		
		TETT	OBERST KREBSGT 1-2,4-5		
		TETT	PRESTEGRARDSV 1,3-5,7,11,13		
		TETT	RYNNINGSG 1,3-11,15		
		TETT	SISSENERSGT 1-4,6		
		TETT	STORG 83,89,93,95,99,107,111,113,115,119		
		TETT	STUSSLIV 1-8		
		TETT	VARÐRSV 2,4,8,10,12,14,16,18,20,22		
		TETT	VOLLG 9,11,13,15,17,19,31		
		TETT	Ø LANGELANDSVEG 14,18,20,22		
		TETT	GNR. 52 BNR. 36		
0108	SKRIVERSKOGEN I	TETT	DJUPDALSFARET 1-8,10-14,16,18,20,22,24,26, 28,30		
		TETT	KONGLEVEGEN 1-19,21,23,25,27,29,31,33,35, 37		
		TETT	LYNGV 1-16,18-27,29,31,33,35		
		TETT	MAURV 1-7		
		TETT	SKRIVERV 1-17,19,21,23		
		TETT	STUBBEN 1-3,5		
		TETT	TORESHEIMV 2,4,6,8,10,12		
		TETT	VARÐRSV 1,5,7,9,11		
		TETT	ØVRE LANGELANDSV 48,50,52,54,56,58,60,62		
		TETT	BARKV 11		
		SPREDT	GNR. 51 BNR. 7		
		0109	SKRIVERSKOGEN II	TETT	KONGLEV 2
				TETT	BARKV 2,4,6,8,10,12,14,16,18,20,22,24
0110	LANGELAND II	TETT	BEKKEFARET 2,4,6,8,10,12,14,16,20,22,24,26, 28,30,32,34,36,38,42		
		TETT	LANGELANDSFARET 1-15,17-19,23,25,31,33,35, 37,39,41,43,45,47		
		TETT	SKRIVERV 18,22,24,26,28-29,31-39,41,43,45, 47,49,51,53,55,57,59,61,63		
		TETT	TORESHEIMV 1,3,5,7,9,11,13-30,32,34,36,38, 40,42,44,46,48,50,52,54,56		
		TETT	ØVRE LANGELANDSV 66		
0111	LANGELAND III	TETT	IDUNS V 2,4,6,8,10,12		
		TETT	NJARDS VEG 2,4,6,8,10,12		
		TETT	ØVRE LANGELANDSV 67		
0112	GJEMSELUND	TETT	BRUG 51,55,57		
		TETT	FRØYAS VEG 2,4,6,8,10,12		
		TETT	SIGYNS VEG 2,4,6,8,10,12,14,16,18		
0113	LANGELAND IV	TETT	BALDERS VEG 1,3,5,7,9,11,13,15		
		TETT	BRUG 60,62,64,66,69		
		TETT	FRIGGS V 1,3,5,7,9,11,13,15,17,19,21,23,25, 27,29,31,33,35,37,39		
		TETT	INDUSTRIV 31,55		
		TETT	TORS VEG 1,3,5,7,9,11,13,15,17,19,21,23,25, 27,29,31,33,35,37,39,41,43,45,47,49,51,53, 55		
		TETT	VANGENSPISSEN 1,5,7,9,11,13,15		
		TETT	GNR. 49 BNR. 17		
		SPREDT	GNR. 48 BNR. 8		
		SPREDT	GNR. 49 BNR. 10		

TABELL 1. OMFANGET AV GRUNNKRETSENE, FORDELT PÅ TETT OG SPREDT BEBYGGELSE.

GRUNN- KRETSNR	NAVNET PÅ GRUNNKRETSEN	TYPE	OMFANGET AV GRUNNKRETSENE
0114	LANGELAND V	TETT	ODINS V 1,3,5,7,9,11,13,15,17,19,21,23,25,27,29
0115	LANGELAND VI	TETT	BEKKEFARET 1,3,5,7,9,11,13,15,17,19,21
		TETT	LANGELANDSFARET 24,26,28,30,32,49,51,53,55,57,60
		TETT	OLE BOGERS V 1-4,6-15,17,19-32,35,37,39,41,43,45,47
		TETT	WALDEM CARLENSV 1-20
		TETT	VANGENSPISSEN 17,19,27,29-31,33-34,36
0116	VANGEN	TETT	RØDHETTEV 1,3,5,7,9,11,13,15,17,19,21,25,27,31,33,35,37,39,41,43,45,49,51,53,55
		TETT	SMØRBUKKV 1,3,5,7,9,11,13,15,17,19,21,23
		TETT	SNØHVITV 1,3,5,7,9,11,13,15,17,19,21,23,25,27,29,31,33,35,37,39,43,45,47,49,51,53,55
		TETT	TYRIHANSV 1-2,4-5,8,10
		TETT	ASKELOADV 1,3,5,7
0117	SÅTER	SPREDT	GNR. 54 BNR. 1,6,24-25,34,41,51-52,84
		SPREDT	GNR. 55 BNR. 1-2,9,13-15,22,40
		SPREDT	GNR. 56 BNR. 1-2,8,14,16-18,23-24,26,29,31,33-34,36-37
		SPREDT	GNR. 57 BNR. 2-9,11,14-15,20
0118	VARDÅSEN	SPREDT	GNR. 48 BNR. 1
		SPREDT	GNR. 54 BNR. 10,106
0119	ØISET	SPREDT	GNR. 39 BNR. 3,5,7-9,13,15,18,26,35
		SPREDT	GNR. 40 BNR. 3,6,10,12,14-15,17,21-23
		SPREDT	GNR. 41 BNR. 1,6
		SPREDT	GNR. 42 BNR. 1-2,4-5,9,15-16
		SPREDT	GNR. 43 BNR. 1,3,5,7-8,11,13,15,20
		SPREDT	GNR. 44 BNR. 1-3,6-7
		SPREDT	GNR. 45 BNR. 1,7,9-10
		SPREDT	GNR. 46 BNR. 4,11
		SPREDT	GNR. 47 BNR. 1,6-9
02 KONGSVINGER II			
0201	ASUM	SPREDT	GNR. 32 BNR. 1,6,10-11,13,16,19,25-27,30-34,36-38,42,44-45
		SPREDT	GNR. 33 BNR. 1,3-4,19,21
		SPREDT	GNR. 34 BNR. 1-2,5,7-9,14-15,21
		SPREDT	GNR. 35 BNR. 1,3,8-11,15
		SPREDT	GNR. 36 BNR. 1-2,7,11,18,22,28-30,32
		SPREDT	GNR. 37 BNR. 1,6,11-12,14,17,24-25,28,36,41,43,48,51-53,56-58,66-67
		SPREDT	GNR. 38 BNR. 1-2,16,20-21,23-24,28-29
0202	KURUD	TETT	BADSTUV 7,9
		TETT	BÆREIAV 6,8,16,20,22
		TETT	NORDLIV 1-4,6,8,10-11,13
		TETT	GNR. 29 BNR. 7-8
		SPREDT	GNR. 24 BNR. 8,46
		SPREDT	GNR. 29 BNR. 12,15,29,31,33,158,186-187
		SPREDT	GNR. 30 BNR. 10,13-14,91,107-108,110,113,126-127,179,252,258,290
		SPREDT	GNR. 31 BNR. 9,12-14,18-19,33-34,38,42,44-45,50
SPREDT	GNR. 32 BNR. 7-8,23		
0203	LIA I	TETT	FIOLBAKKEN 1-8,10,12,14,16,18,20,22,24
		TETT	HVITVEISBAKKEN 1-13,15-25,27,29,31,33,35,37,39,41,43,45
		TETT	KLØVERBAKKEN 1-16,18,20,22,24
		TETT	SOLEIEBAKKEN 1-22,24,26,28,30,32,34,36,38,40,42,44,46,48,50,52,54,56,58,60,62,64
0204	LIA II	TETT	BLOMSTERV 4,6,8,10,12,14,16,18,20,26,28,32,34,36,38,41-54,56-77,79,81,83,85,89,95,97
		TETT	BREGNEV 4-5,7,9-16,18-29,31-32,34,36,38,40
		TETT	DIGERUDV 46,48,50,52,54,56,58,60

TABELL 1. OMFANGET AV GRUNNKRETSENE, FORDELT PÅ TETT OG SPREDT BEBYGGELSE.

GRUNN- KRETSNR	NAVNET PÅ GRUNNKRETSEN	TYPE BEBYGGELSE	OMFANGET AV GRUNNKRETSENE
0204	LIA II	TETT	HESTEHOVV 1-5,7,9
		TETT	KONVALLV 1-8
		TETT	LØVETANNV 1-8,10
0205	LIA III	TETT	BLOMSTERV 17,23,27,31,33,35,37,39
		TETT	BLÅKLOKKEV 3-5,8,10,13,15-16,18-27,29,31,33,35,37,39,41
		TETT	DIGERUDV 26,28,30,32,34,36,38,40,42,44
		TETT	HØYSPENTVEGEN 1,3,5
		TETT	KURUDV 21,23
		TETT	GNR. 29 BNR. 56,59,87,89,121
0206	LIA IV	TETT	BLOMSTERV 1,3,5,11
		TETT	BRATTBAKKEN 1-3,6,8,10,13,15
		TETT	BÆREIAV 1,3,5,7,9,13,17,19,21,23,25,31,33,35,37,39,41,43,45
		TETT	CHR ENGSVEG 1-11,15,17,19,21
		TETT	DIGERUDV 20,22,24
		TETT	ENBERGVEGEN 1-6,8
		TETT	ENGENS G 5
		TETT	HØYSPENTVN 2
		TETT	KURUDV 5-6,10-13,15,17,19-20,22
		TETT	LIAVEGEN 1-7,9,12
		TETT	MARIVEGEN 1-6,8,10,12
		TETT	MARTHE PLASSENS V 3-7,9,11,13
		TETT	UTSIKTSV 2,4,6,8,10
		TETT	GNR. 29 BNR. 178
0207	LIA V	TETT	AMUNDV 2-5,7,12
		TETT	DIGERUDV 4,6,8,11-12,16,18
		TETT	ELLENSV 1-2,5,8
		TETT	GLOMMENG 63,73
		TETT	IVAR FÆRDESVEG 2,4-10,13
		TETT	JERNBANEG 31-35,39,41,43,45,49,52-54,56-58,64
		TETT	UTSIKTSV 1,3,5,7,9,11,19,21,23,25
		TETT	GNR. 29 BNR. 5
0208	SENTRUM SYD	TETT	DIGERUDV 7,13,17,19,23,25,29
		TETT	GLOMMENG 10,12,21,72,92
		TETT	HARALDSGT 2-14,18,20-21
		TETT	HOLTV 4,6,8,10,12,14,16,18,20,22,24,26,28,30,36,38,40,42,44,46,48,50,52
		TETT	JERNBANEG 5-6,11
		TETT	KRISTINESG 1-6,8,10,12,14,16,18,20,22,24
		TETT	OLAVS G 1-9,11-15,17,19,21
		TETT	PRINSENSGT 7-18,20,22
		TETT	SOFIESG 2,5,7,9,15
		TETT	SVERRESGT 1,3
		TETT	RØDE-KORSV 1-7,9,13,15,17,19,21,23,25
TETT	GNR. 29 BNR. 23,184		
0209	RASTA I	TETT	ARKOV 2,4,6,8,12
		TETT	BRENNAV 4,7,9
		TETT	EIDSKOGV 1-4,6,10,12,14,16,18,20,24,26,28,30,34,36,38,40,42,44,52,56,58
		TETT	ELGV 1,4,11
		TETT	GAUKRSV 11,13-15
		TETT	HOLTV 1,3,5,7,9,11,15,17,19,21,23,29,31,33,35,37,39,41,43,45
		TETT	KLETTAV 1,6
		TETT	RASTAVEGEN 1-3,5-8,10,14,16
		TETT	RUGDEV 1-15,19,23
		TETT	RAVEGEN 1-4
		TETT	TAJEVEGEN 1,3-9,11-17,19-39,41-43
		TETT	THORSRUDVEGEN 1-14,16,18
		TETT	ILDERV 3
		TETT	HOLTJORDET 2,4,6,8,10,12,14,16,18,20,22,24
		SPREDT	KLETTAV 16,31
		SPREDT	GNR. 24 BNR. 17
SPREDT	GNR. 28 BNR. 8,17,22,24,96,109,165,175-177,185,199-200,220-221,287		

TABELL 1. OMFANGET AV GRUNNKRETSENE, FORDELTE PÅ TETT OG SPREDT BEBYGGELSE.

GRUNN- KRETSNR	NAVNET PÅ GRUNNKRETSEN	TYPE BEBYGGELSE	OMFANGET AV GRUNNKRETSENE		
0210	NOR	TETT	ARKOV 1,5		
		TETT	KONDUKTØRV 1-17,19-28,31		
		TETT	KONGEV 2,4,7-8,16		
		TETT	LENSM JAHNSENS V 1-2,4-8,10-12,14-16,19,21,23,25,27,29,33,35		
		TETT	NØRSKOGV 1,3-4,6-8,10,13		
		TETT	OLE SMEDSTADS V 1-11,13-14,16-26,29-30,32-33,35		
		TETT	SIDEV 1,3,5,7,9,11,13		
		TETT	VINGERSJØV 1-2,4,6		
		TETT	ØSTRE SOLØRV 1-4,7-8,12,14,16-21,23-24,26		
		SPREDT	GNR. 26 BNR. 1,3-5,9,11,13,18,20,25,28,34,36		
		SPREDT	GNR. 27 BNR. 1,99,123,140		
		0211	RASTA II	TETT	KONGEV 11,15,17,19,21-38,40-43,45-49,51-58,60-61,63,67-70,72-74,77-81,83,85,87,89,91,93,95,97
				TETT	LERKEV 1-2,4,6
TETT	OLE BUHOLTSV 1-4,6,8,10,12,14,16				
TETT	TIURV 2				
0212	VENNERSBERG I	TETT	BOKFINKV 1-12,14,16,18		
0213	VENNERSBERG II	TETT	GRÅSPURVV 1-6,8-40,42,44-67,69-80,82,84		
		TETT	MÅLTROSTV 1-29,31,37,39,41,43,45,47,49,51-62,64-67,69		
0214	LANGERUDBERGET	TETT	TIURV 15,17,19		
		TETT	KREKLINGV 1-4		
		TETT	ROGNEBÆRV 9,11,13,15,19,21,23		
		TETT	TYTTEBÆRV 2		
0215	VENNERSBERG III	TETT	BOKFINKV 25,27-29,31-33,35,38,40,42,44,46,48,50,52,54,56,60,62,64,66,68		
		TETT	JERPEV 17		
		TETT	KJØTTMEISV 1-13,15-16,18,20		
		TETT	LINERLEV 1-16		
		TETT	RØDSTRUPEV 1-17,19,21,23		
		TETT	SVALEV 2,4,6,8,10,12,14,16,18		
0216	VENNERSBERG IV	TETT	BOKFINKV 74,76,78,81,83,85,87,89,91,93,95,97		
		TETT	FASANV 1-4,6-13,15		
		TETT	JERPEV 1-16		
0217	VENNERSBERG V	TETT	LØVSANGERV 1-17,19		
		TETT	FASANV 1-4,6-13,15		
		TETT	JERPEV 1-16		
0218	AMUNDSHEIMET	TETT	GAUKV 1,3-31,33-40		
		TETT	STÆRV 49,51,53,57,59,61,63,65,67,69,71,73,75,77,79,81,83,85,87,89,91,93,95		
		TETT	UGLEV 1-8,10,12,14,16		
		TETT	UGLEV 1-8,10,12,14,16		
0219	RASTA III	TETT	KONGEV 119,121,123,125,127,131,133		
		TETT	VESTLIV 4-5,7,9		
		TETT	NORSRASTA 1-8		
		TETT	NORHEIMBK 5,7-9		
		TETT	MELLOMRASTA 1,3,5-6,8,10-11		
		TETT	MELLOMRASTA 1,3,5-6,8,10-11		
03 VINGER					
0301	SPEISMARK	SPREDT	GNR. 22 BNR. 2,8,36,41		
		SPREDT	GNR. 23 BNR. 1,7		
0302	GRANLI	SPREDT	GNR. 10 BNR. 1,4,6,8-9,16,19,23,27,31,33		
		SPREDT	GNR. 11 BNR. 1,4-5,7,9,11,14,16,18		
		SPREDT	GNR. 17 BNR. 3,40		
		SPREDT	GNR. 24 BNR. 7,19,26,32,37,40,42,47-49,52,74		

TABELL 1. OMFANGET AV GRUNNKRETSENE, FORDELT PÅ TETT OG SPREDT BEBYGGELSE.

GRUNN- KRETSNR	NAVNET PÅ GRUNNKRETSEN	TYPE BEBYGGELSE	OMFANGET AV GRUNNKRETSENE
0303	GJERMSHUS	SPREDT	GNR. 12 BNR. 1-3, 5, 7, 11, 16, 26, 29, 36-40, 42-46, 48, 51, 54-55, 59-60, 65-66, 96-97
		SPREDT	GNR. 13 BNR. 1-2, 6-7, 9, 15, 19, 24-27, 29-32, 34-36
		SPREDT	GNR. 14 BNR. 1-2, 4-5, 9-10, 12-14, 24, 26-27, 29, 35, 37, 40, 44, 47, 50-52
		SPREDT	GNR. 15 BNR. 2, 5, 8-10, 12-13, 16-17, 22, 24, 27, 29-30, 33, 35, 37, 44-45, 47
		SPREDT	GNR. 16 BNR. 1-3, 5, 10, 12, 15-17, 21-22, 25, 27
		SPREDT	GNR. 17 BNR. 24, 41
		SPREDT	GNR. 24 BNR. 38, 41, 43, 45
0304	KABBERUD	SPREDT	GNR. 7 BNR. 1, 4, 6-7, 10, 13
		SPREDT	GNR. 8 BNR. 1-2
		SPREDT	GNR. 9 BNR. 3, 5, 9, 15, 18
0305	SKANSGÅRDEN	SPREDT	GNR. 4 BNR. 1, 4-5
		SPREDT	GNR. 5 BNR. 1, 5, 7, 12, 14, 16, 19-20, 25
		SPREDT	GNR. 6 BNR. 4-5, 8-11, 14, 18-20, 23-24, 32-33, 35, 39
0306	MONSRUD	SPREDT	GNR. 2 BNR. 1-2, 6, 11, 14, 17-18
		SPREDT	GNR. 3 BNR. 1, 3-4, 6, 8, 14-21, 23-25, 29, 31-37, 40, 42, 45
		SPREDT	GNR. 4 BNR. 2, 8, 13-15
0307	LIER	SPREDT	GNR. 17 BNR. 1-2, 22, 26, 34-37, 39
		SPREDT	GNR. 24 BNR. 1
0308	LØNHØGDA	SPREDT	GNR. 1 BNR. 27
		SPREDT	GNR. 6 BNR. 13, 15, 30, 36
		SPREDT	GNR. 7 BNR. 12, 15, 17, 22, 24
0309	SIGERNES	SPREDT	GNR. 18 BNR. 1, 4
		SPREDT	GNR. 20 BNR. 2
		SPREDT	GNR. 21 BNR. 1, 5, 8
		SPREDT	GNR. 22 BNR. 7, 19, 48
0310	HOLER	SPREDT	GNR. 22 BNR. 4, 9, 22, 34, 39, 44, 46
		SPREDT	GNR. 23 BNR. 1, 9
		SPREDT	GNR. 24 BNR. 39
04 AUSTMARKA			
0401	HØYBY	SPREDT	GNR. 7 BNR. 1-2, 16
		SPREDT	GNR. 70 BNR. 22, 29, 37, 99, 109
0402	MASTERUD	SPREDT	GNR. 70 BNR. 2-3, 32, 40, 47, 50, 60, 74, 89, 94, 101-102, 119, 130, 139, 149, 152, 169-170, 178, 180, 182-185, 191, 207, 237, 268
0403	SKULLERUD VESTRE	SPREDT	GNR. 65 BNR. 5, 14
		SPREDT	GNR. 66 BNR. 1, 4-5, 12-13, 16, 19-20, 23, 27-28, 30-31, 35-36, 38, 40, 47, 50, 56, 58-59, 62-63, 67, 69, 74, 76-79, 84, 86, 88-89, 91, 96-97, 104, 114, 121, 145
		SPREDT	GNR. 70 BNR. 1, 4, 6, 11, 17, 19-20, 42, 67, 69, 78, 106, 116-117, 126-127, 129, 131-132, 134, 137, 142-146, 154, 159, 166, 168, 172-175, 181, 189, 192, 196-197, 200-205, 208, 222, 254, 258, 265, 267-268, 271
		SPREDT	GNR. 70 BNR. 1, 4, 6, 11, 17, 19-20, 42, 67, 69, 78, 106, 116-117, 126-127, 129, 131-132, 134, 137, 142-146, 154, 159, 166, 168, 172-175, 181, 189, 192, 196-197, 200-205, 208, 222, 254, 258, 265, 267-268, 271
0404	SKULLERUD ØSTRE	SPREDT	GNR. 67 BNR. 1-2, 7, 10, 12-14, 16, 19, 30-31, 34, 36, 38-39, 41, 50, 52, 64-65, 67, 73, 107-108, 112, 114, 117, 139, 166
		SPREDT	GNR. 68 BNR. 4, 7, 11, 26, 28, 33, 35, 41, 43, 45, 47, 50-52, 55, 63-64, 66-68, 70, 72-74, 76, 87, 101-104, 107-108, 115, 127
		SPREDT	GNR. 69 BNR. 1, 3, 6-8, 11-12, 15-16, 24-25, 28, 32, 59-60
		SPREDT	GNR. 70 BNR. 61, 110



TABELL 1. OMFANGET AV GRUNNKRETSENE, FORDELT PÅ TETT OG SPREDT BEBYGGELSE.

GRUNN- KRETSNR	NAVNET PÅ GRUNNKRETSEN	TYPE	OMFANGET AV GRUNNKRETSENE
0405	BRØDBØL	SPREDT	GNR. 58 BNR. 1,4,13,17,21,24-25,30-32,34-35,37,39-40,46-47,52
		SPREDT	GNR. 59 BNR. 1,12,39,69,71,74-75,83,86-87,106,119
		SPREDT	GNR. 61 BNR. 8,18
		SPREDT	GNR. 62 BNR. 1,8,18
		SPREDT	GNR. 63 BNR. 3,6-7,12,17,26-28,30-31,40-41,47
		SPREDT	GNR. 64 BNR. 1,10
		SPREDT	GNR. 65 BNR. 13,15,20-21,24-25
0406	KJERRET	SPREDT	GNR. 59 BNR. 8,10-11,13-14,19,25,33,42,45-47,50,54,99,102,107,110,113,158
0407	HÅKERUD	SPREDT	GNR. 60 BNR. 2,4,11,22,27,29
		SPREDT	GNR. 61 BNR. 3,5,7,14-16,24,29,31,40-41
		SPREDT	GNR. 63 BNR. 35
0408	KARTERUD	SPREDT	GNR. 61 BNR. 33,35,37
		SPREDT	GNR. 63 BNR. 20,25,33,37,44-45
		SPREDT	GNR. 64 BNR. 1
		SPREDT	GNR. 67 BNR. 53-54,60-61,90,96,123
		SPREDT	GNR. 68 BNR. 36
0409	HOLMBY	SPREDT	GNR. 67 BNR. 4,6,17,32,44,48,59,69,77,80-81,83,89,91-92,98,100,103,116,118,120,140,157,171
		SPREDT	GNR. 68 BNR. 5-6,37,48,54,60,65
		SPREDT	GNR. 69 BNR. 10,22,27,33-34
0410	VARALDSKOG	SPREDT	GNR. 71 BNR. 1,9,13,18-20,24
0411	VIKER	SPREDT	GNR. 71 BNR. 1,3,5-6,12,15-17,21,33
05 BRANDVAL			
0501	ROVERUD I	TETT	GNR. 1 BNR. 35
		TETT	GNR. 114 BNR. 4,22,26,34,43,48,60,73
		TETT	GNR. 115 BNR. 1-2,4,10-12,15-16,18,20-28,30-32
		TETT	GNR. 116 BNR. 1,12,23,30,33,36,59,74,88,115
		SPREDT	GNR. 1 BNR. 13
		SPREDT	GNR. 114 BNR. 1-3
0502	ROVERUD II	TETT	GNR. 1 BNR. 40
		TETT	GNR. 115 BNR. 35,37,39-42,44,47-50,52,54-59,61,63-66,68,71,76,78-79,82-85,87-89,92-94,96-97,100-103,108-109,111-113,115-117,119,122-123,145
0503	ROVERUD III	TETT	GNR. 114 BNR. 6-7,20,24,28,31,38,40,56,62,64
		TETT	GNR. 115 BNR. 6
		TETT	GNR. 116 BNR. 1,4,6,10,14,16-18,20-22,26-27,32,37-38,41-46,52-55,60,76,79-80,82-85,87,89-92,94-95,97-98
		TETT	GNR. 129 BNR. 1,11,26-27,29,34-35,40
0504	BRØDERUD I	TETT	GNR. 114 BNR. 32
		TETT	GNR. 116 BNR. 1
		TETT	GNR. 128 BNR. 4
		TETT	GNR. 129 BNR. 8,19,37
		SPREDT	GNR. 113 BNR. 1-2
		SPREDT	GNR. 114 BNR. 47,49
		SPREDT	GNR. 126 BNR. 1
		SPREDT	GNR. 127 BNR. 1
		SPREDT	GNR. 128 BNR. 1,27-28
		SPREDT	GNR. 129 BNR. 3-4,6
		SPREDT	GNR. 130 BNR. 1-2,4,18,35,52,54,63,106,111,114
		SPREDT	GNR. 132 BNR. 10,21,25,33,66-67,73
		SPREDT	GNR. 133 BNR. 1,6,8,13-14,20

TABELL 1. OMFANGET AV GRUNNKRETSENE, FORDELT PÅ TETT OG SPREDT BEBYGGELSE.

GRUNN- KRETSNR	NAVNET PÅ GRUNNKRETSEN	TYPE BEBYGGELSE	OMFANGET AV GRUNNKRETSENE
0505	HOKÅSEN	SPREDT	GNR. 124 BNR. 1-2
		SPREDT	GNR. 125 BNR. 1-2, 4-5
		SPREDT	GNR. 126 BNR. 11, 15, 19, 23, 25, 28-29, 33
		SPREDT	GNR. 127 BNR. 4, 6-11, 13, 16-19, 21, 23, 27-28, 30, 34
		SPREDT	GNR. 128 BNR. 2, 5, 8-11, 15, 19-21, 23, 25-26, 30-31, 34
		SPREDT	GNR. 132 BNR. 9, 12-13, 16, 19-20, 24
		SPREDT	GNR. 141 BNR. 9, 35, 61-62, 67, 71, 74, 210
		SPREDT	GNR. 142 BNR. 1, 4-6
		SPREDT	GNR. 143 BNR. 1-2, 6, 8-10, 12-16, 23
0506	BRØDERUD II	SPREDT	GNR. 130 BNR. 3, 9, 41, 44, 46, 61, 64, 72, 91, 95, 103, 108, 115, 118-120
		SPREDT	GNR. 131 BNR. 1, 3-5, 7-8, 10, 12, 17, 20-22, 24, 46-47, 49-50, 53, 65-66, 68-69, 73, 78
		SPREDT	GNR. 132 BNR. 2, 6, 11, 23, 34-35, 37, 60-63, 65, 68, 70, 75, 97, 99, 102
		SPREDT	GNR. 133 BNR. 2, 4, 19
0507	SØRSKOGEN	SPREDT	GNR. 108 BNR. 5
		SPREDT	GNR. 113 BNR. 7-9
		SPREDT	GNR. 114 BNR. 10, 35, 39, 50, 52-53
		SPREDT	GNR. 124 BNR. 11, 14
		SPREDT	GNR. 129 BNR. 15, 17, 20, 23
		SPREDT	GNR. 141 BNR. 17, 82, 85, 110
0508	ØIERN	SPREDT	GNR. 148 BNR. 1, 5, 7, 10, 12-13, 15, 18, 24, 28, 32, 35-36, 38, 44, 47, 58-59, 61-64, 66-67, 69-70, 72-73, 76, 78, 85, 88-90, 94, 97-98, 101-102, 108, 113, 116, 121, 124
		SPREDT	GNR. 145 BNR. 1-2, 6-7, 10, 16, 20, 24-25, 28-29, 35-37, 39-41, 43, 47, 52-53, 55-56, 59, 63-64, 69, 82-84
0509	GRÅSBERG	SPREDT	GNR. 146 BNR. 2, 5, 12, 16, 18-19, 24-26, 29-30
		SPREDT	GNR. 102 BNR. 5, 10
0510	LUNDERSETER	SPREDT	GNR. 110 BNR. 9, 11, 14-15
		SPREDT	GNR. 112 BNR. 16, 25-26, 34, 37
		SPREDT	GNR. 118 BNR. 9, 13-14, 16-17
		SPREDT	GNR. 119 BNR. 7, 9, 15
		SPREDT	GNR. 122 BNR. 3-5, 7-9, 12-14
		SPREDT	GNR. 123 BNR. 8, 10, 12, 16, 26
		SPREDT	GNR. 126 BNR. 3
		SPREDT	GNR. 127 BNR. 15
		SPREDT	GNR. 128 BNR. 16
		SPREDT	GNR. 134 BNR. 17
		SPREDT	GNR. 137 BNR. 9, 11
		SPREDT	GNR. 139 BNR. 1, 19, 25, 27
		SPREDT	GNR. 141 BNR. 20, 24-27, 29, 31-34, 36, 38, 40, 53, 63, 65, 75, 77, 87, 90-97, 101-104, 106, 111, 113, 117, 119-120, 124, 128-130, 136-137, 143, 183, 216-217, 221, 230, 232
		SPREDT	GNR. 144 BNR. 1, 9, 11, 13-16, 19, 24-25, 29
		SPREDT	GNR. 146 BNR. 32-33
		SPREDT	GNR. 147 BNR. 2, 5
SPREDT	GNR. 148 BNR. 50		
0511	HOKÅSEN II	SPREDT	GNR. 134 BNR. 12
		SPREDT	GNR. 137 BNR. 1, 6, 8, 10, 12, 15-16
		SPREDT	GNR. 139 BNR. 1, 5, 9, 11, 15-17, 29-30
		SPREDT	GNR. 140 BNR. 1-3, 9, 12-14, 16, 20-24, 29, 34, 36, 38, 43-44, 47-50, 52-57, 60, 67-70, 73, 77-78, 80, 86, 95, 98, 101-103, 109-113, 116-117, 123, 126-127, 138, 140-142, 144
		SPREDT	GNR. 141 BNR. 1-5, 11, 22, 30, 43, 63, 66, 69, 76, 80-81, 121-123, 126-127, 131, 133, 135, 140, 186, 224
0512	NOR	SPREDT	GNR. 97 BNR. 1, 5-6, 10, 13, 24-25
		SPREDT	GNR. 98 BNR. 1, 9
		SPREDT	GNR. 99 BNR. 1-3, 10

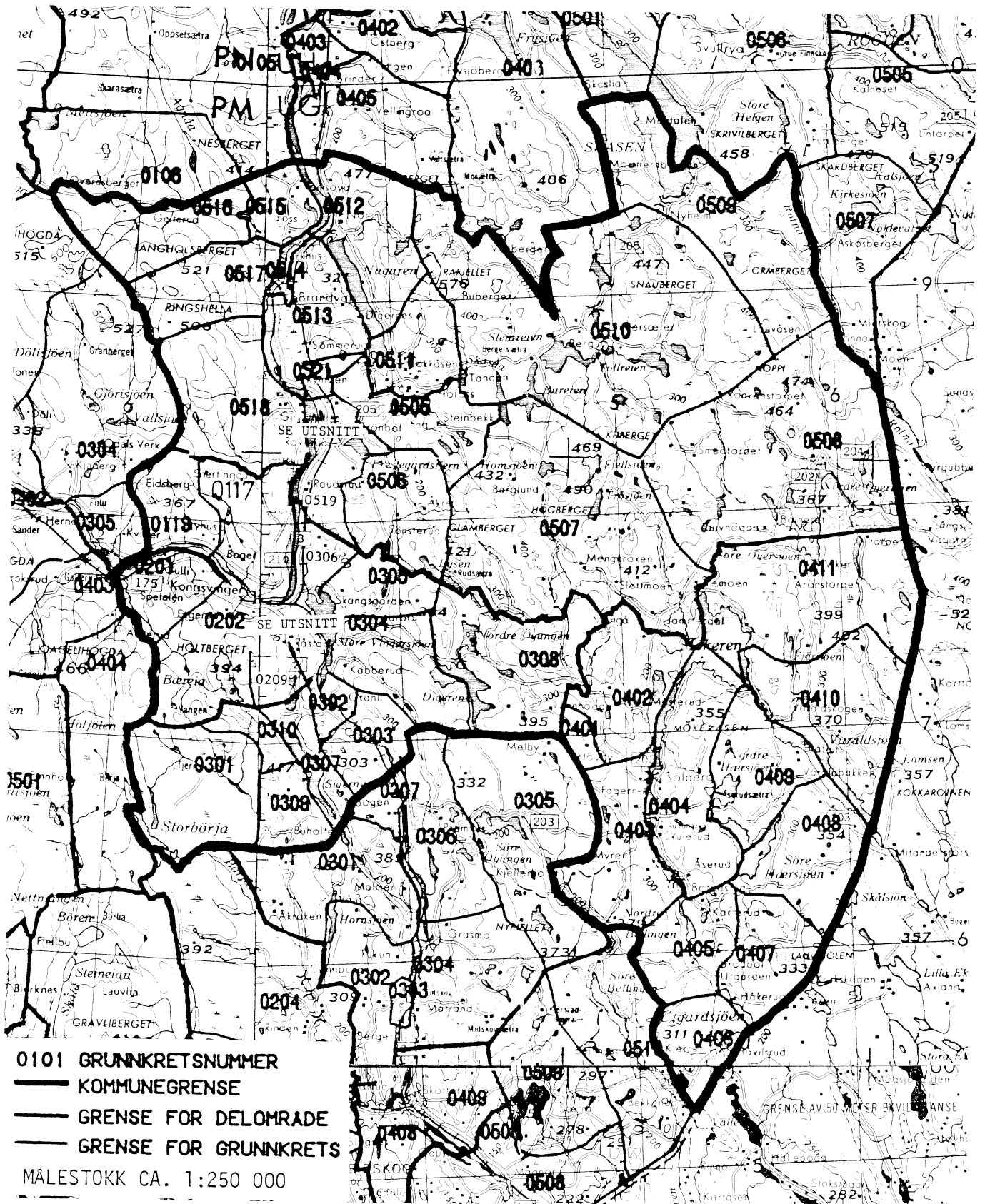
TABELL 1. OMFANGET AV GRUNNKRETSENE, FORDELT PÅ TETT OG SPREDT BEBYGGELSE.

GRUNN- KRETSNR	NAVNET PÅ GRUNNKRETSEN	TYPE BEBYGGELSE	OMFANGET AV GRUNNKRETSENE
0512	NOR	SPREDT	GNR. 100 BNR. 2,8,15-16,19-22,28-31,33,39-41,43,46
		SPREDT	GNR. 101 BNR. 1-2,4,12,14-15,18-19
		SPREDT	GNR. 102 BNR. 1
		SPREDT	GNR. 117 BNR. 4
		SPREDT	GNR. 134 BNR. 1,3,13,15,21-22,25-26,30,37
		SPREDT	GNR. 135 BNR. 6,9,13,15
0513	MYRER	TETT	GNR. 106 BNR. 10,23,71,85-87,92,95,104,119
		TETT	GNR. 107 BNR. 1-2,6-9,12-13,16-18,21-22
		SPREDT	GNR. 104 BNR. 7,17
		SPREDT	GNR. 106 BNR. 3,25,35,44,66,73,111
		SPREDT	GNR. 107 BNR. 15,20,24,26-27,29-30,32,36-39,43-44,46
		SPREDT	GNR. 108 BNR. 1-2
		SPREDT	GNR. 109 BNR. 1-2
		SPREDT	GNR. 110 BNR. 1,10
		SPREDT	GNR. 118 BNR. 1-4
		SPREDT	GNR. 119 BNR. 1,4-5,11
		SPREDT	GNR. 120 BNR. 2,4-5
		SPREDT	GNR. 121 BNR. 1-4,6,8,19-20
		SPREDT	GNR. 122 BNR. 1-2,10
		SPREDT	GNR. 123 BNR. 1,3,7,9,18,22-23
0514	BRANDVAL	TETT	GNR. 105 BNR. 7,16-17,22
		TETT	GNR. 106 BNR. 1,4,9,12,18,22,24,29-30,33-34,37-38,40-41,46-48,50-52,54,57,64,68-70,88,93,103,105,112,118,122-124,137,144,146,149
		SPREDT	GNR. 103 BNR. 1,3
		SPREDT	GNR. 104 BNR. 1,18
		SPREDT	GNR. 105 BNR. 1,22
		SPREDT	GNR. 106 BNR. 13,19,80,110,115
0515	TØRMOEN III	SPREDT	GNR. 74 BNR. 1,3-4,13,19,21,24-25,30-31,35-36,38,43-44,48-50,52,69,72,77,81-82,96
		SPREDT	GNR. 75 BNR. 1-2,4,7,9,29,31,33,35,64,66,68,71,74-75,78
		SPREDT	GNR. 76 BNR. 1,6,8,13-14,17-18,29
		SPREDT	GNR. 77 BNR. 29-30
		SPREDT	GNR. 85 BNR. 1-3,5-7,9-10,13,15-17
		SPREDT	GNR. 86 BNR. 15,21-22
0516	TØRMOEN II	SPREDT	GNR. 74 BNR. 8-9,11-12,20,23,42,63,65,68,71,85,99-101,105
		SPREDT	GNR. 75 BNR. 26-27,58
		SPREDT	GNR. 76 BNR. 3,12,25,27
		SPREDT	GNR. 77 BNR. 3,5-6,8,11-13,18,21,23-24,26,31,34,36,41,47,54-56
		SPREDT	GNR. 78 BNR. 1,5-6,8,10,17-18,20,22,26
		SPREDT	GNR. 79 BNR. 1-2,4,8,12-14,16,19-20,22,25,28,38-39
		SPREDT	GNR. 80 BNR. 1,3-4
		SPREDT	GNR. 81 BNR. 1-2,4,6,17
0517	TØRMOEN I	TETT	GNR. 87 BNR. 1,9-10,15-16,19,21,24,26,30-31,33,35-40,42
		SPREDT	GNR. 77 BNR. 1-2,25,27,45
		SPREDT	GNR. 83 BNR. 1,3,8
		SPREDT	GNR. 85 BNR. 11-12,18
		SPREDT	GNR. 86 BNR. 1,3,7,10-11,24,26,30
		SPREDT	GNR. 87 BNR. 2,14,28,41
		SPREDT	GNR. 88 BNR. 1
		SPREDT	GNR. 89 BNR. 3-6,11-12,14,22,24,26-27,31-32,35
0518	BÅNERUD	SPREDT	GNR. 90 BNR. 4-5,12-13,15-17,21
		SPREDT	GNR. 91 BNR. 1,4-5,7,16-18
		SPREDT	GNR. 92 BNR. 1,5
		SPREDT	GNR. 93 BNR. 1-2,9-10,14-16,25-27,31-33,35,40
		SPREDT	GNR. 94 BNR. 1,3-6,8-15,17-21,30,40,45
		SPREDT	GNR. 95 BNR. 1

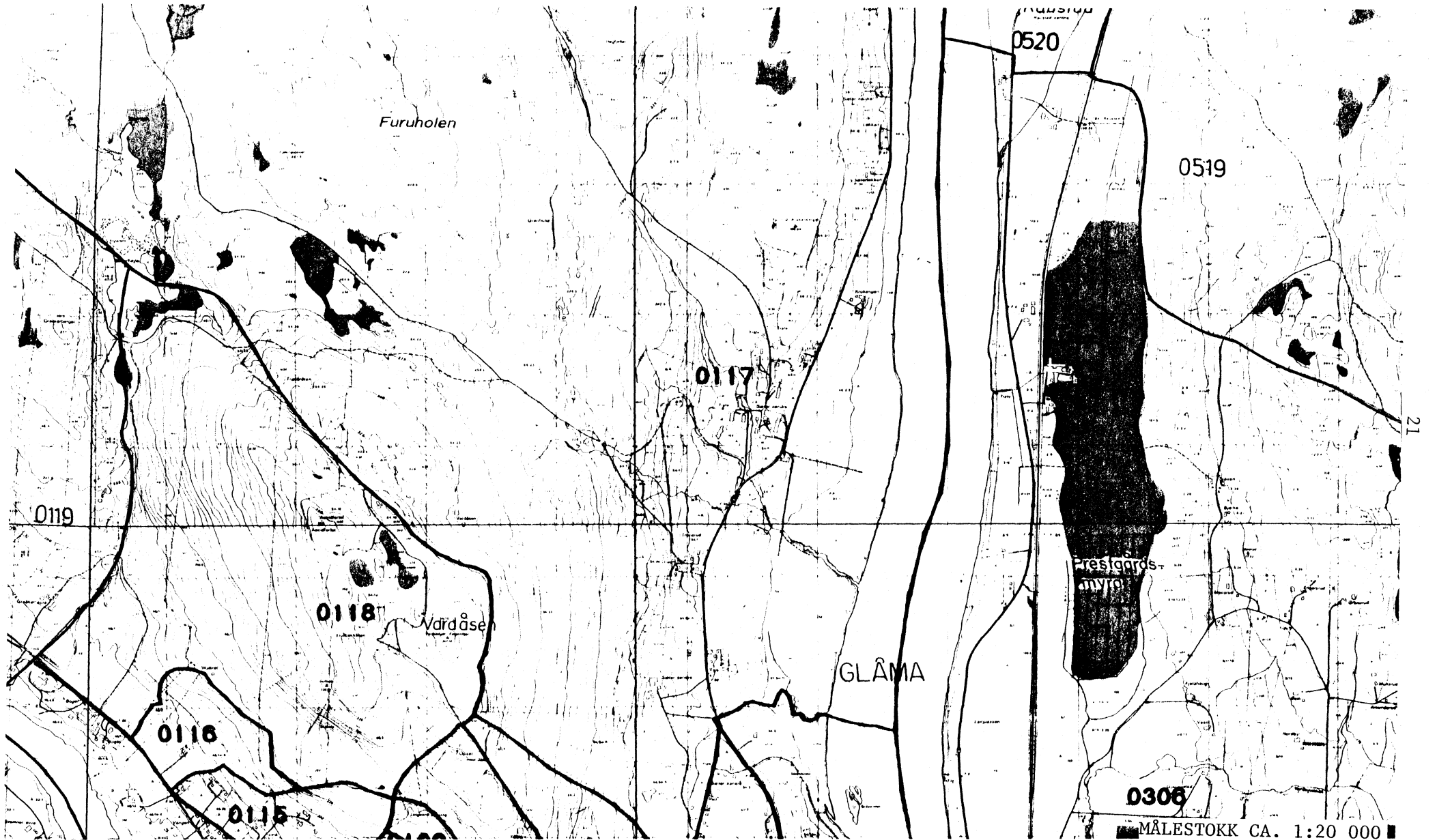
TABELL 1. OMFANGET AV GRUNNKRETSENE, FORDELT PÅ TETT OG SPREDT BEBYGGELSE.

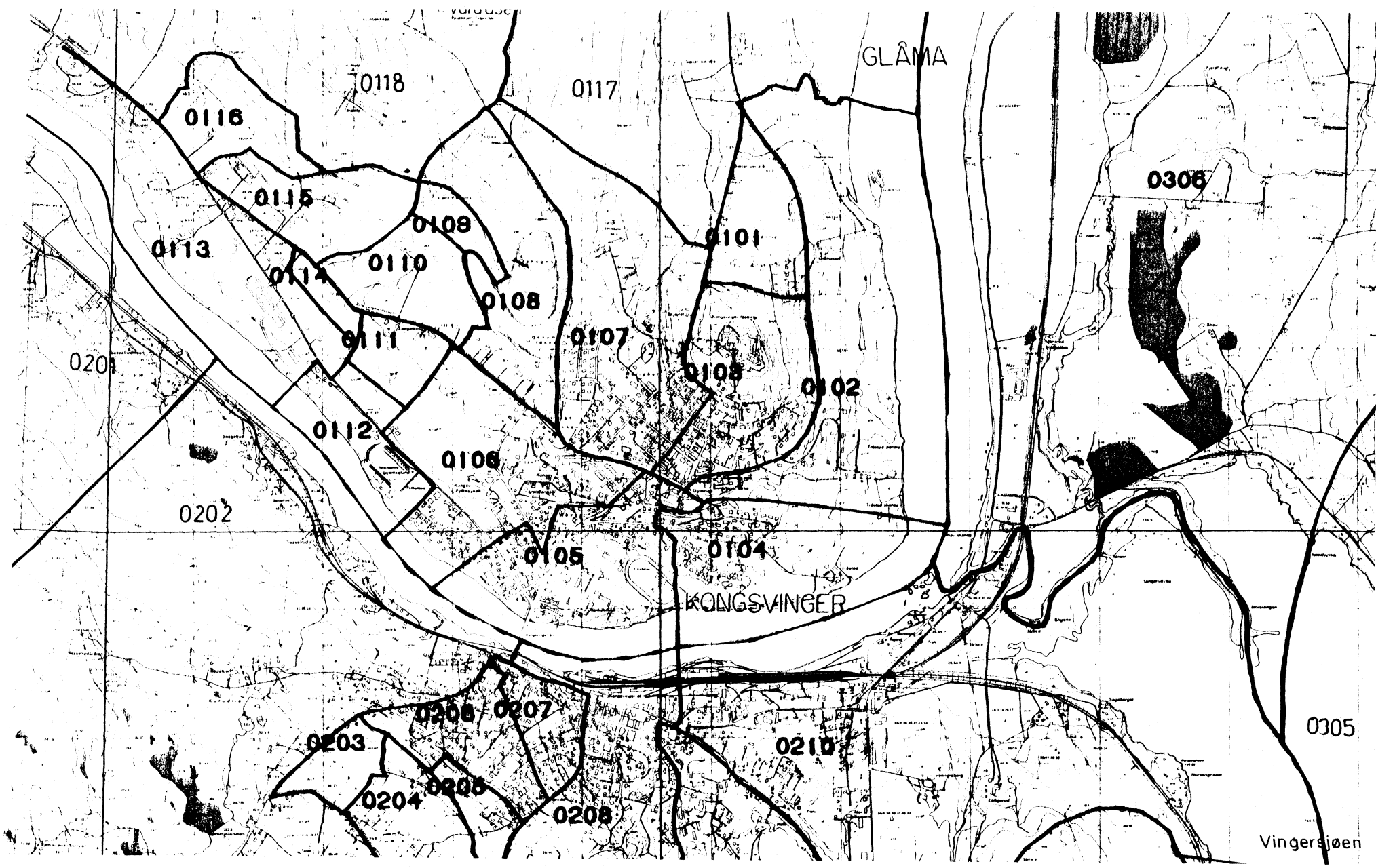
GRUNN- KRETSNR	NAVNET PÅ GRUNNKRETSEN	TYPE BEBYGGELSE	OMFANGET AV GRUNNKRETSENE
0518	BÅNERUD	SPREDT	GNR. 96 BNR. 1,4,12,17-18,22
0520	NORDRE RAUDSTAD	SPREDT	GNR. 1 BNR. 1,5,7,19,21-23,40,50
0521	EIK/HAUG	SPREDT SPREDT	GNR. 111 BNR. 1,7 GNR. 112 BNR. 2-3,14,18,20,23,45,48

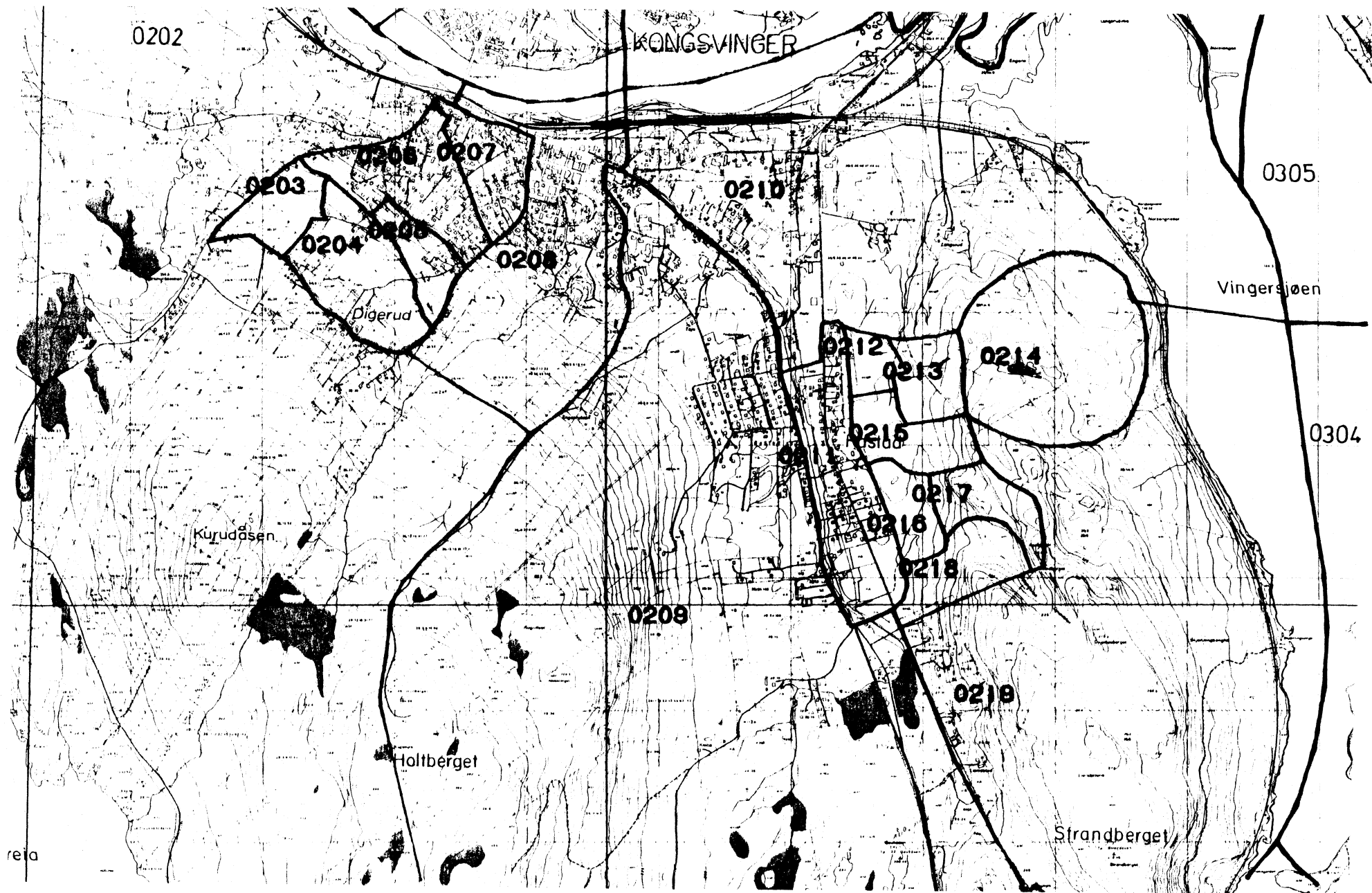
# 0402 KONGSVINGER



UTSNITT AV KRETSKART

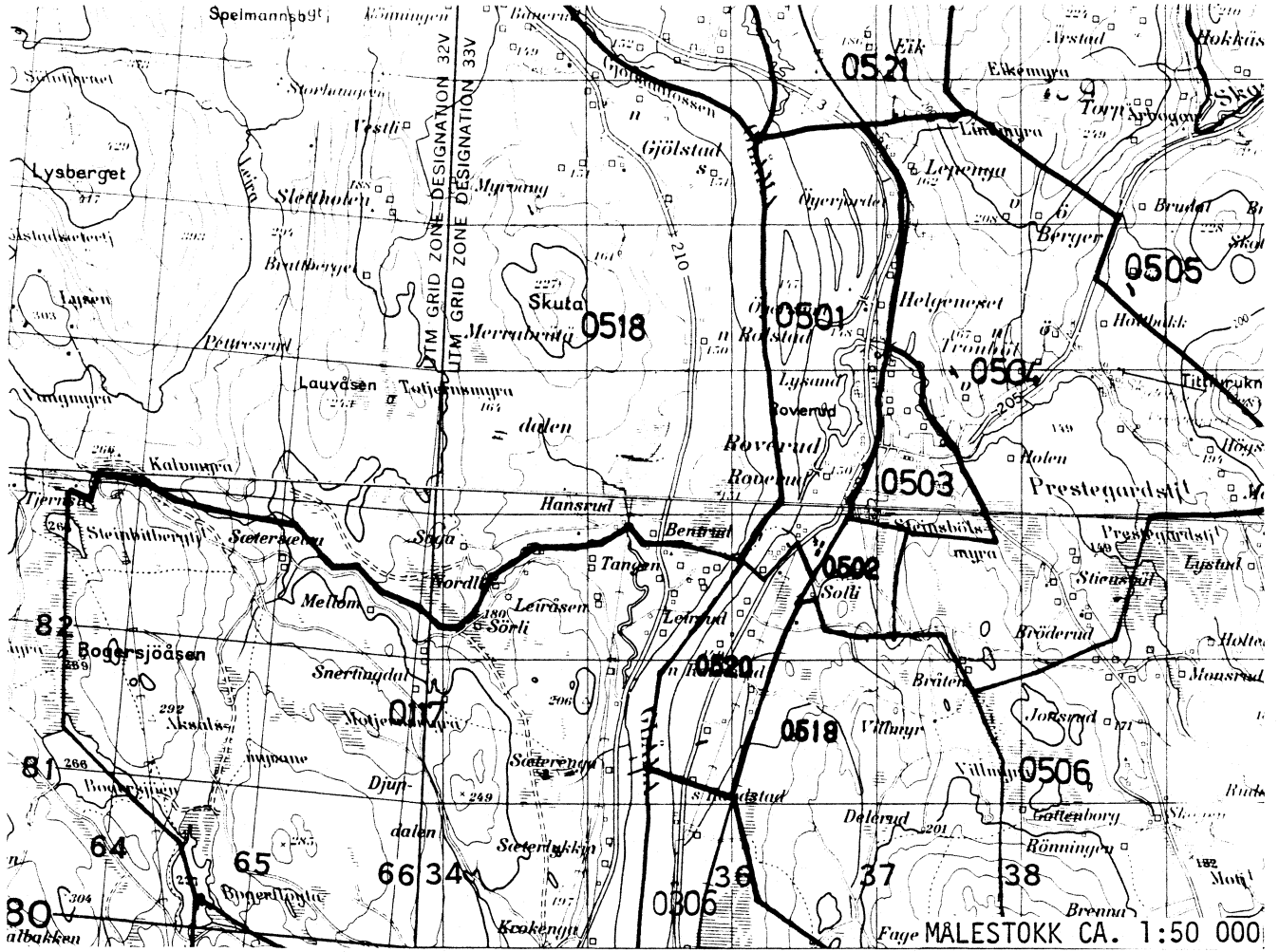








# UTSNITT AV KRETSKART



TABELL 2. SAMMENLIGNBARHETEN MELLOM GRUNNKRETSENE 1980  
OG FOLKETELLINGSKRETSENE 1970

GRUNNKRETS 1980	KOMM 1970	---FOLKETELLINGSKRETS 1970--- HEL KRETS	DEL AV KRETS
0101 GLÅMLIA	0402		5
0102 NORD TRÅSTAD	0402		5-6
0103 ØVREBYEN	0402		1-2,5
0104 SØR TRÅSTAD	0402		5-6
0105 MIDT BYEN	0402		2,5
0106 LANGELAND I	0402		2,5
0107 HEXUMLØKKA	0402		1-2,5
0108 SKRIVERSKOGEN I	0402		5
0109 SKRIVERSKOGEN II	0402		5
0110 LANGELAND II	0402		5-6
0111 LANGELAND III	0402		6
0112 GJEMSELUND	0402		5
0113 LANGELAND IV	0402		5-6
0114 LANGELAND V	0402		5-6
0115 LANGELAND VI	0402		5-6
0116 VANGEN	0402		5-6
0117 SÅTER	0402	4	6
0118 VARDÅSEN	0402		6
0119 ØISET	0402	7	
0201 ÅSUM	0402	8	
0202 KURUD	0402		10
0203 LIA I	0402		9-10
0204 LIA II	0402		9-10
0205 LIA III	0402		9-10
0206 LIA IV	0402		9
0207 LIA V	0402		3,9
0208 SENTRUM SYD	0402		3,9-12
0209 RASTA I	0402		11-12
0210 NOR	0402		3,11-12
0211 RASTA II	0402		11
0212 VENNERSBERG I	0402		11
0213 VENNERSBERG II	0402		12
0214 LANGERUDBERGET	0402		12
0215 VENNERSBERG III	0402		12
0216 VENNERSBERG IV	0402		12
0217 VENNERSBERG V	0402		12
0218 AMUNDSHEIMET	0402		12
0219 RASTA III	0402		12
0301 SPEISMARK	0402		17
0302 GRANLI	0402		16
0303 GJERMSHUS	0402	18	
0304 KABBERUD	0402		15
0305 SKANSGÅRDEN	0402	14	
0306 MONSRUD	0402		13
0307 LIER	0402		16
0308 LØNHØGDA	0402		15
0309 SIGERNES	0402		17
0310 HOLER	0402		17
0401 HØYBY	0402		19
0402 MASTERUD	0402		19
0403 SKULLERUD VESTRE	0402	20	
0404 SKULLERUD ØSTRE	0402	21	
0405 BRØDBØL	0402	22	
0406 KJERRET	0402	23	

TABELL 2. SAMMENLIGNBARHETEN MELLOM GRUNNKRETSENE 1980  
OG FOLKETELLINGSKRETSENE 1970

GRUNNKRETS 1980	KOMM 1970	---FOLKETELLINGSKRETS 1970---	
		HEL KRETS	DEL AV KRETS
0407 HÅKERUD	0402	24	
0408 KARTERUD	0402	25	
0409 HOLMBY	0402	26	
0410 VARALDSKOG	0402		27
0411 VIKER	0402		27
0501 ROVERUD I	0402		35-36
0502 ROVERUD II	0402		36
0503 ROVERUD III	0402		35-36
0504 BRØDERUD I	0402		35-36
0505 HOKÅSEN	0402	38	
0506 BRØDERUD II	0402	37	
0507 SØRSKOGEN	0402	41	
0508 ØIERN	0402	42	
0509 GRÆSBERG	0402	43	
0510 LUNDERSETER	0402	40	
0511 HOKÅSEN II	0402	39	
0512 NOR	0402		32
0513 MYRER	0402		32-34
0514 BRANDVAL	0402		33-34
0515 TØRMOEN III	0402	31	
0516 TØRMOEN II	0402	30	
0517 TØRMOEN I	0402	29	33
0518 BÅNERUD	0402	28	
0519 VILLMYR	0402		13
0520 NORDRE RAUDSTAD	0402		13
0521 EIK/HAUG	0402		34

## KOMMUNE 0402 KONGSVINGER

TABELL 3. SAMMENLIGNBARHETEN MELLOM DELOMRÅDENE 1980  
OG FOLKETELLINGSKRETSENE 1970 OG 1960

DELOMRÅDE 1980	KOMM 1970	---KRETSENER-1970---		KOMM 1960	---KRETSENER-1960---	
		HELE	DELER AV		HELE	DELER AV
01 KONGSVINGER I	0402	1-2		0402	1-2	
	0402	4-7		0421	1-4	
02 KONGSVINGER II	0402	3		0402	3	
	0402	8-12		0421	5-9	
03 VINGER	0402	14-18	13	0421	11-15	10
04 AUSTMARKA	0402	19-27		0421	16-24	
05 BRANDVAL	0402	28-43		0422	1-16	
	0402		13	0421		10

Kommune: 0402 KONGSVINGER

Tabell 4. Oversikt over kirkesogn/kapelldistrikt (menighet)

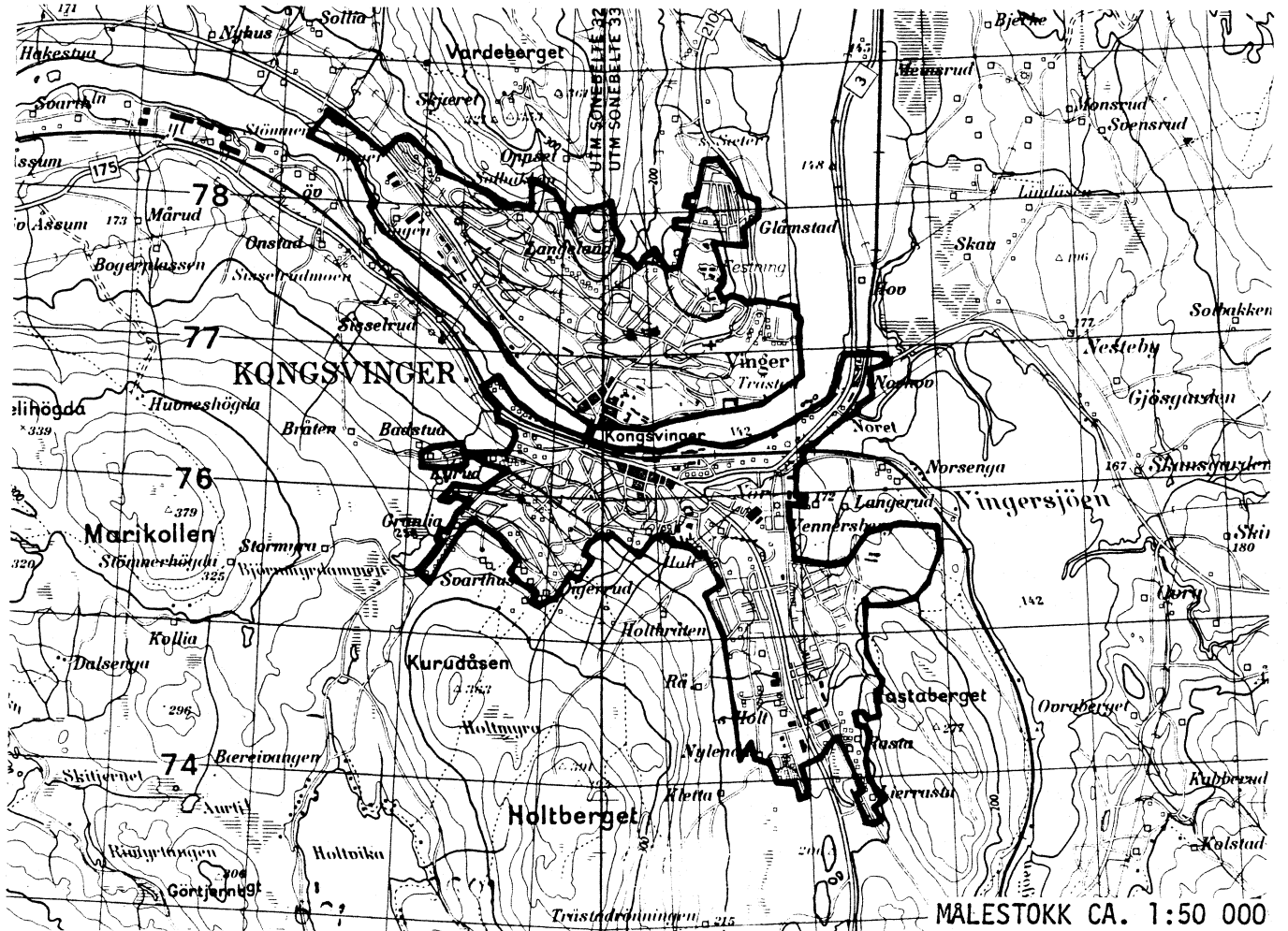
Menighet		Grunnkretsnummer	
Nummer	Navn	Hel	Del av
01	VINGER	0101-0119, 0201-0219, 0301-0310, 0519-0520,	
02	AUSTMARKA	0401-0411,	
03	BRANDVAL	0501-0518, 0521,	

KOMMUNE 0402 KONGSVINGER

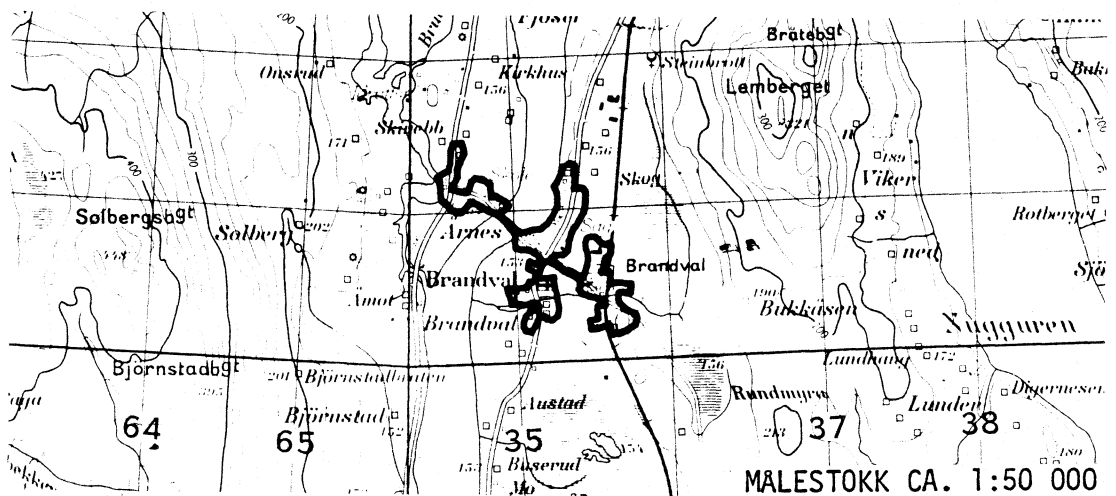
TABELL 5. OVERSIKT OVER TETTSTEDER.

TETTSTED NR. NAVN	KOMM NR.	OMFATTER TETTBEBYGGELSE I GRUNNKRETSENE
1011 KONGSVINGER	0402	0101-0116, 0202-0213, 0215-0219
1012 ROVERUD	0402	0501-0504
1013 BRANDVAL	0402	0513-0514, 0517

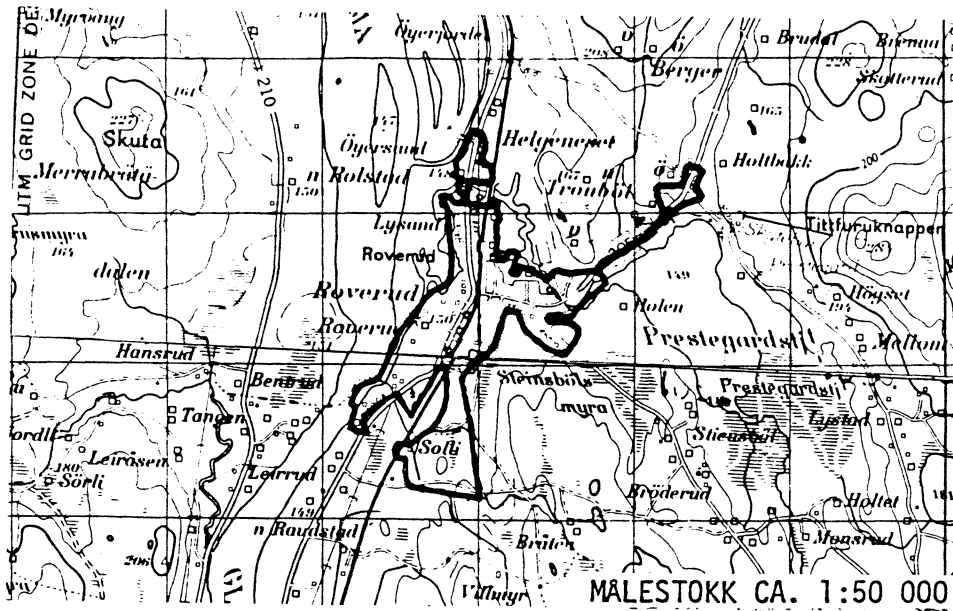
AVGRENSING AV KONGSVINGER TETTSTED



AVGRENSING AV BRANDVAL TETTSTED

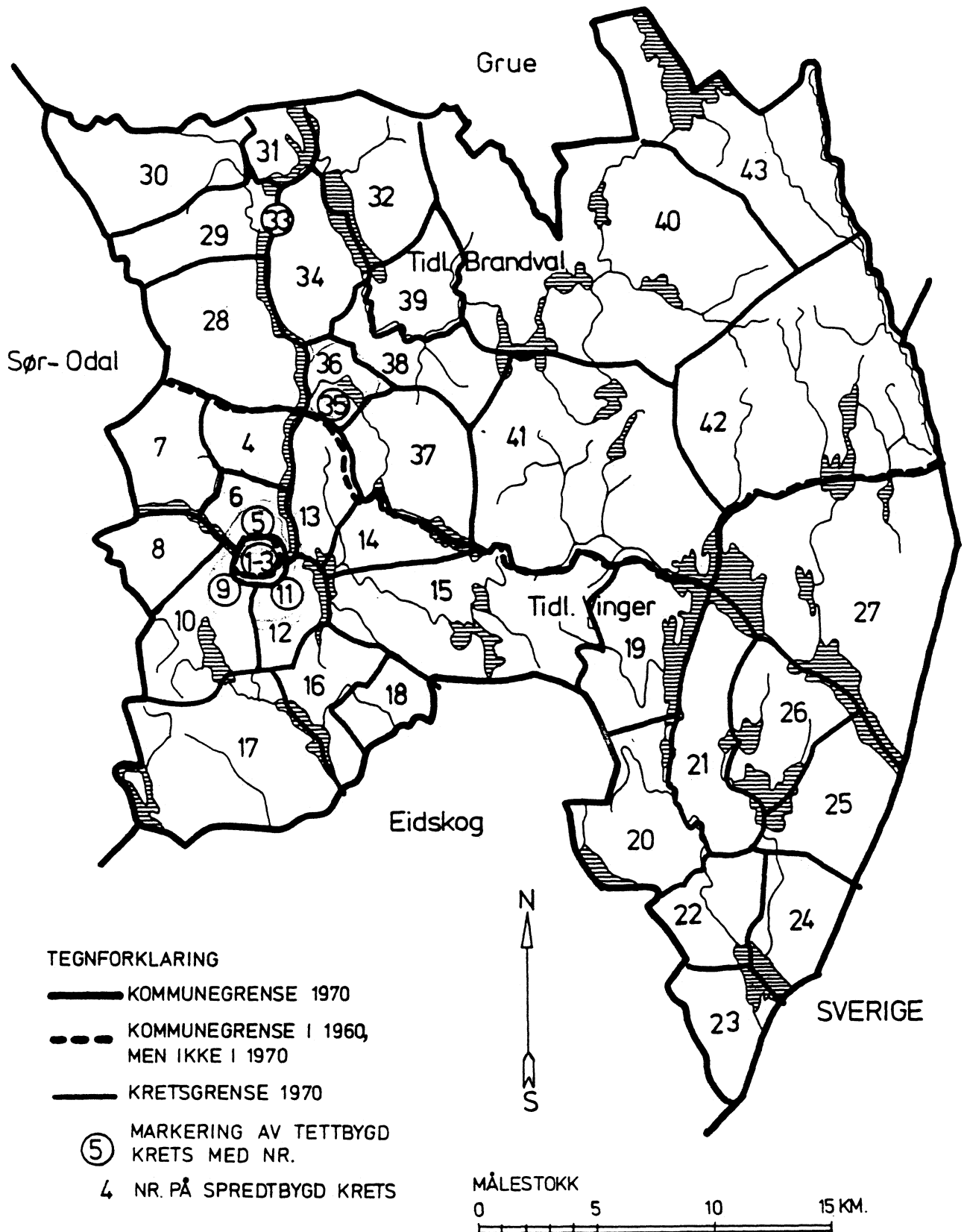


## AVGRENSING AV ROVERUD TETTSTED



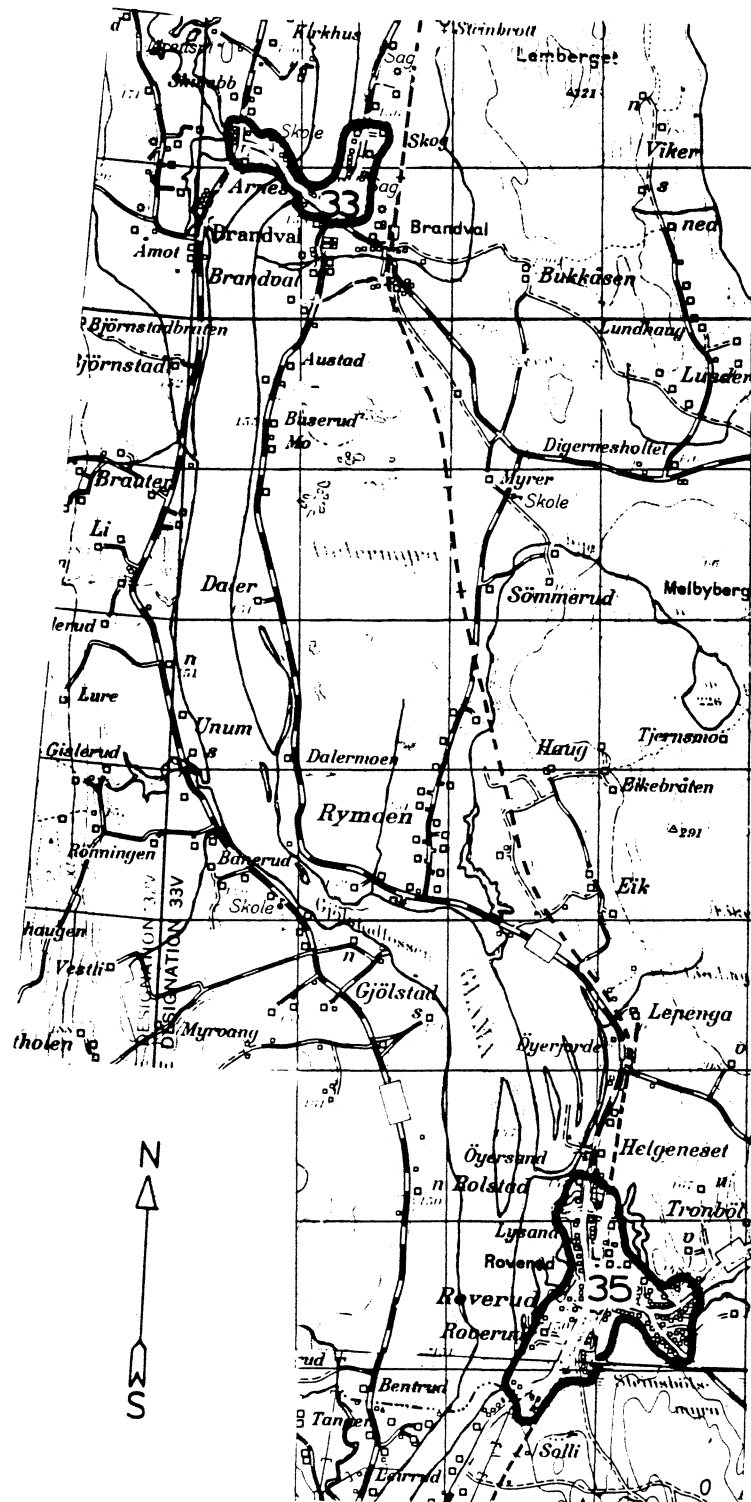
Med samtykke fra Norges geografiske oppmåling er NGOs kartmateriale brukt som kartgrunnlag.

## 0402 KONGSVINGER



# 0402 KONGSVINGER

## TETTBYGDE KRETSER



### TEGNFORKLARING

— KRETSGRENSE 1970

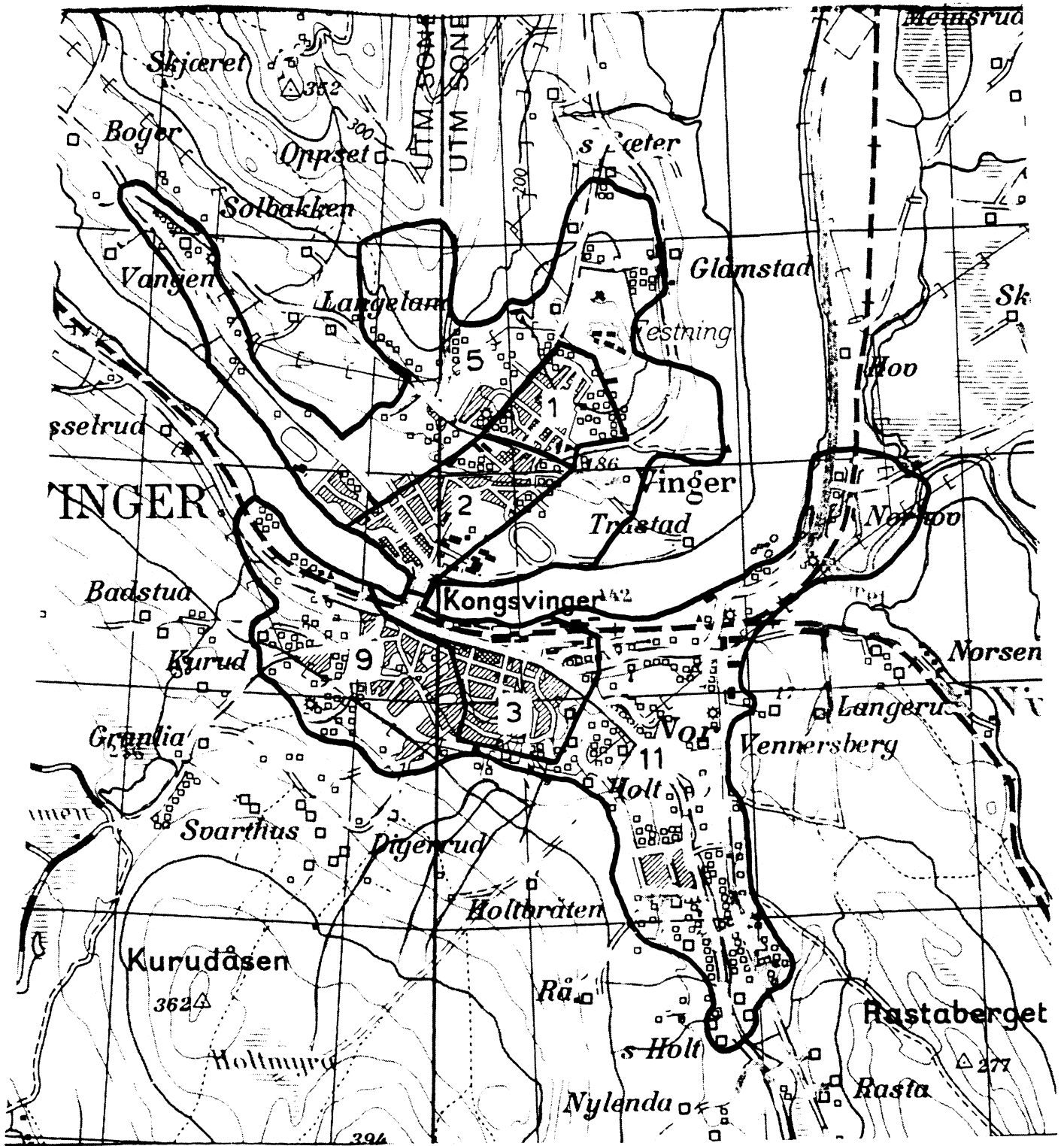
2 NR. PÅ TETTBYGD KRETS

MÅLESTOKK 1: 50 000

0 1 2 3 KM.

Med samtykke fra Norges Geografiske Oppmåling er N G O's kartmateriale brukt som kartgrunnlag.





MÅLESTOKK 1: 25 000

0 1 2 KM.

Med samtykke fra Norges Geografiske Oppmåling  
 er N G O's kartmateriale brukt som kartgrunnlag.  
 Kartet er oppfotografert fra N G O's serie M 711.

