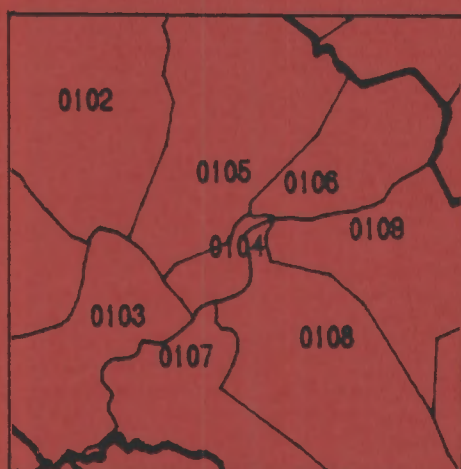


GRUNNKRETSER OG TETTSTEDER



DOKUMENTASJON 1980

1504 **ÅLESUND**

FORORD

Med bakgrunn i det økende behovet for statistikk for mindre områder innen kommunene og på tvers av kommunegrensene, startet Statistisk Sentralbyrå i 1976 arbeidet med en generell, stabil kretsinnndeling. Kretsene blir kalt grunnkretser for å unngå forvekslinger med tidligere folketellingskretser og eksisterende skole- og valgkretser som dekker mer spesielle behov.

Et vesentlig siktepunkt var å kunne gi detaljert geografisk statistikk fra landbrukstellingen i 1979 og folke- og bolig tellingen i 1980, men hensikten var også å få en geografisk enhet mer egnet for løpende statistikk.

Utgangspunktet for inndelingen har vært folketellingskretsene i 1970, men disse måtte mange steder nøye revideres i samråd med kommunene for å bli bedre egnet som en generell, geografisk basisenhet.

Formålet med dette heftet er å dokumentere kretsinnndelingen og lette arbeidet med analyser og praktisk bruk av kretsdata. Data for grunnkretser blir bl.a. tilgjengelige i egne kommunehefter fra Folke- og bolig tellingen 1980. I de enkelte kommuner og i Statistisk Sentralbyrå finnes det også foreløpige befolkningstall pr. 1/7-79 og 1/11-80 for grunnkretser.

Prinsippene for kretsinnndelingen ble utformet gjennom drøftinger med brukere og gjennom et prøveprosjekt, og er beskrevet i et eget notat "Veiledning ved inndeling av kommunene i grunnkretser". Statistisk Sentralbyrå. 1977. Det blir også tatt sikte på å drøfte erfaringer fra arbeidet og utviklingsperspektiver nærmere i et særskilt hefte.

Utviklingen av GAB-systemet (Grunneiendom-, Adresse- og Bygningsregister) vil gi et regelmessig vedlikehold av bl.a. et adresseregister med koder for grunnkrets. Dette vil i framtida gi muligheter for bl.a. befolkningsstatistikk for grunnkretser, og lette oversikten i kommunene. Grunnkretsinnndelingen skal heretter holdes mest mulig fast. Det vil imidlertid kunne forekomme feilregistreringer. Henvendelser om slike feilregistreringer og spørsmål om eventuelle endringer i grunnkretsinnndelingen skal rettes til Fylkeskartkontoret i det aktuelle fylket, som vil ta saken opp med Byrådet. Spørsmål om grunnkretsinnndelingen generelt og arbeidet med den kan også rettes til Statistisk Sentralbyrå, Kongsvinger.

Arbeidet med kretsinnndelingen, som har hatt økonomisk støtte fra Miljøverndepartementet, har vært ledet av førstekonsulent Jan Byfuglien og konsulent Ole Ragnar Langen.

Statistisk Sentralbyrå, Oslo, juni 1981

Odd Aukrust

Eivind Hoffmann

INNHOOLD

	Side
Generelt om grunnkretsinnndelingen, avgrensingen av tettsteder og registrering av kirkesogn/kapelldistrikt	3
Spesielle merknader til gjennomføringen i Ålesund kommune	8
Omfanget av grunnkretsene, fordelt på tett og spredt bebyggelse	9
Kart over inndelingen i grunnkretser	19
Sammenliknbarheten mellom grunnkretsene 1980 og folketellingskretsene 1970	22
Sammenliknbarheten mellom delområdene 1980 og folketellingskretsene 1970 og 1960	23
Oversikt over kirkesogn/kapelldistrikt (menighet)	23
Oversikt over tettstedene	24
Kart over avgrensing av tettstedene	25
V e d l e g g	
1. Kartskisse over kretsinnndelingen i 1970	27
2. Oversiktskart over tettbygde kretser i 1970	28

GENERELT OM GRUNNKRETSINNDELINGEN, AVGRENSINGEN AV TETTSTEDER OG REGISTRERING AV KIRKESOGN/KAPELLDISTRIKT

Formålet med og nytten av grunnkretsinnndelingen

Formålet med å dele kommunen inn i grunnkretser er å lage små stabile geografiske enheter som kan gi et fleksibelt statistisk grunnlag for kommunal og regional analyse, forvaltning og planlegging. Foruten å nytte disse slik de er, kan grunnkretsene grupperes til enheter som varierer fra formål til formål. Som minste byggekloss kan grunnkretsen settes sammen til geografiske enheter som er formålstjenlige f.eks. i planleggingen av eldreomsorgen eller til å studere utviklingen av elevgrunnet i grunnskolen på ulike alderstrinn. Aktuelle grupperingsenheter som kan gå på tvers av kommunegrensene er f.eks. vassdragsregioner og arbeidsmarkedsregioner.

I første omgang kommer Statistisk Sentralbyrå til å nytte inndelingen til å presentere data fra landbrukstillingen i 1979 og folke- og boligstillingen i 1980. Som en kontroll på at det arbeidet som er gjort er riktig har en laget tabeller pr. 1/7-79 og 1/11-80 som gir befolkningstall fordelt på alder, kjønn og type bebyggelse.

Krav til grunnkretsinnndelingen

Ut fra de formål inndelingen i grunnkretser skal tjene, ble det stilt en del krav som vi nedenfor kort skal gjennomgå.

1. Grunnkretsene må utformes slik at grensene er uforanderlige over en rimelig tidsperiode. Dette er et særdeles viktig krav. Stabile kretser er en helt avgjørende forutsetning for å kunne følge endringer på kretsnivå over tid. (se nedenfor).

Nå har dessverre kartgrunnet mange steder vært svært dårlig. Dette gjør at en spesielt i ubebodde områder må regne med at grensene må justeres slik at de faller sammen med eiendomsgrensene. Grunnkretsens omfang er definert ved adressene (gards- og bruksnr. eller gateadresse). En del steder er imidlertid eiendommene så store at en må regne med at grunnkretsgrensa må trekkes på tvers av eiendomsgrensa. Videre må en regne med endringer av grensene i ubebodde områder dersom disse blir bebygget med boliger, industri o.l. og grensene går på tvers av den nye bebyggelsen. De eneste endringer som kan tillates i bebodde områder er deling eller sammenslåinger av hele grunnkretser. Der nytt kartgrunnet viser at grensene i bebodde områder er trukket feil, må grensene på kartet justeres slik at de blir i samsvar med beskrivelsen (gateadresser eller gards- og bruksnr.).

2. Kretsene er i størst mulig grad søkt gjort sammenlignbare med folketellingskretsene i 1970 og tidligere tellinger slik at en kan følge utviklingen bakover i tid. Dette kravet strir imidlertid ofte mot kravet om at inndelingen skal bestå av sammenhengende geografiske områder og være hensiktsmessig til kommunal og regional planlegging. Der den gamle inndelingen fra folketellingen i 1970 ikke kunne nyttes direkte, har en likevel forsøkt å lage større enheter innen kommunen som kan sammenlignes. I noen tilfeller har ikke dette lyktes, enten ved at den gamle inndelingen bestod av ikke geografisk sammenhengende områder, eller fordi dette ville føre til en inndeling som kommunen mente ikke var formålstjenlig.

3. Grunnkretsene skal ikke være for store eller variere for mye i folketall og areal. Dette kravet er viktig for at grunnkretsen kan fungere som byggekloss ved inndeling i regioner av ulike slag. I spredtbygde strøk ble det som utgangspunkt sagt at grunnkretsene ikke burde overstige 300-400 personer og i tettbygde strøk 500-600 personer.

Arealet i kretsene bør heller ikke variere for mye. Spesielt større ubebodde områder som f.eks. Finnmarksvidda og Hardangervidda, er delt inn i ubebodde grunnkretser, der grensene er lagt i vannskillere.

Grensene for grunnkretsene er også forsøkt lagt slik at de i størst mulig grad er ensartede når det gjelder bebyggelsesstruktur, natur- og næringsgrunnlag og slik at de kommunikasjonsmessig hører sammen. Folketellingskretser fra 1970 er f.eks. ofte blitt delt fordi de enkelte deler av kretsen nå ikke lengre hører sammen kommunikasjonsmessig.

Inndelingen i delområder (bydeler/bygdelag)

Størrelsen på kommunene varierer svært mye. Det var derfor behov for å lage en fast inndeling som kunne gi data på et mer overordnet nivå enn grunnkretsen. En slik områdeinndeling vil være bedre egnet for data som blir for detaljert på kretsnivå samtidig som den vil være bedre egnet enn kretser til regionale oversiktsanalyser. Ut fra statistiske formål ble derfor grunnkretsene gruppert til delområder. Delområdene er angitt ved de to første sifrene i det 4-sifrede grunnkretsnummeret, mens de to siste sifrene angir nummeret på grunnkretsen innenfor delområdet.

Delområdene har som hovedregel 1 000-3 000 innbyggere i spredtbygde strøk og 3 000-6 000 i mer tettbygde strøk. Kommuner med under 1 000-2 000 innbyggere er vanligvis ikke delt inn i delområder.

Registrering av tettsted

Ved Folketellingene 1960 og 1970 var kretsinnndelingen knyttet direkte til inndelingen i tettsteder. Dette er uheldig fordi tettstedsgrensene endrer seg over tid. Det er imidlertid fortsatt ønskelig å registrere tettbebyggelsen da dette er den eneste måten en kan få et realistisk bilde av utviklingen i urbaniseringen i Norge. Den enkelte adresse er derfor registrert med en egen kode for om adressen ligger innenfor eller utenfor tettsted, uavhengig av grunnkretsinnndelingen. Det er videre bygd opp et eget tettstedsregister som grupperer sammen tettbebyggelsen i de enkelte grunnkretser til tettsteder.

For at en hussamling skal kunne registreres som et tettsted må det ha minst 200 personer der og avstanden mellom husene må normalt ikke overstige 50 meter. Har en derimot fått en kjerne med 200 innbyggere, kan en vise mer skjønn ved avgrensingen. Husklynger som naturlig hører med til tettstedet, tas med selv om avstanden overskrider 50 meter. Avstanden mellom nærmeste hus i kjernen og den lille klynga, bør imidlertid ikke overstige 400 meter. Er avstanden større bør husklynga være stor nok til å danne eget tettsted. Grensene for tettstedene slik de er beskrevet i dette heftet, skal vise grensa for bebyggelsen slik den er 1. november 1980 og ikke inneholde områder som er blitt eller blir bebyggt seinere. Bebyggelse som skal regnes med i tettbebyggelsen er boliger, industri, forretninger, offentlige bygninger, idrettsanlegg o.l. Hytter og ren gardsbebyggelse skal bare regnes med i tettstedet dersom det ligger i eller i tilknytning til tettstedet, dvs. mindre enn 50 meter fra nærmeste hus i "kjernen" eller den lille husklynga som ligger over 50 meter fra "kjernen".

I praksis vil det finnes områder innenfor tettstedene der avstanden mellom husene overstiger 50 meter. Dette kan f.eks. være i industriområder eller idrettsanlegg som ligger i tilknytning til tettstedene. Videre kan det være naturlige hindringer som bergknauser, elver eller dyrkbare områder som en ikke får bygge ut.

Ved avgrensingen av tettstedene har Byrået støtt på en rekke praktiske problemer som har sammenheng med at dette arbeidet er noe som har vært nytt for de kommunale myndigheter. Praksis ved avgrensingene kan derfor variere noe, men dette gir trolig ikke større registreringsfeil enn ved den metode som ble nyttet i 1970. En regner med at feil vil bli korrigert etter hvert som kommunen skal ajourføre grensene.

Hvert tettsted er tildelt et firesifret nummer i tillegg til kommune-nummeret.

Registrering av kirkesogn og kapelldistrikt (menigheter)

Ved tidligere folketellinger har det vært et krav av folketellingskretsene skulle følge grensene for kirkesognene. Dette har en del steder vist seg utilfredsstillende da sognegrensene har vært foreldet i forhold til dagens bosettingsmønster. For å få statistikk for kirkesogn/kapelldistrikt er kirkesogn/kapelldistrikt registrert uavhengig av grunnkretsinnndelingen. Grensene for kirkesogn/kapelldistrikt kan derfor avvike fra grunnkretsgrensene, men de kirkelige myndigheter er oppfordret til å tilpasse de kirkelige inndelingene slik at grensene faller sammen med grensene for grunnkretsene. Dette letter registrering og ajourhold. Det er laget en egen katalog som grupperer menigheter til prestegjeld, prosti og bispedømme.

Sammenlignbarhet med tidligere folketellinger

Ett av kravene som er satt til inndelingen i grunnkretser er at en bør forsøke å få til en så god sammenlignbarhet med folketellingskretsene i 1970 som mulig. I tabellene 2 og 3 har vi vist sammenlignbarheten mellom grunnkretsene 1980 og folketellingskretsene 1970 og delområdene og folketellingskretsene 1970 og 1960. Sammenlignbarheten er funnet ved å sammenligne kart fra de ulike tellingene. Det er ikke tatt hensyn til endringer av grensene i ubebodde strøk. Nøyaktigheten vil også avhenge av kvaliteten av kartgrunnlaget. Ved nærmere studium av adressene i de enkelte grunnkretsene kan en oppdage differanser mellom de ulike tidspunktene som ikke er oppdaget ved å sammenligne kart. Slike differanser kan skyldes feil ved tidligere tellinger.

Det arbeides med en omkoding av 1970-materialet til delområder i 1980, og det er også lagt til rette for en omkoding av 1970-kretser til grunnkrets 1980. Byrådet har imidlertid foreløpig ikke ressurser til å gjennomføre dette.

Dokumentasjon av kretsinnndelingen

Grunnkretser, tettsteder og kirkesogn/kapelldistrikt er dokumentert ved hjelp av kart og lister.

Kartdokumentasjonen er av varierende kvalitet. Alle grunnkretser i spredtbygde strøk er tegnet inn på kart i M 1:50 000. I tettbygde strøk er grunnkretsene tegnet inn på økonomisk kartverk av varierende målestokk 1:5 000, 1:10 000 og 1:20 000. Tettsteds grensene er tegnet inn på kart i samme målestokk. Dessverre er det enkelte tettbygde områder hvor økonomisk kartverk ennå ikke finnes. Her er kretsinnndelingen og tettstedsavgrensingen dokumentert enten på reguleringskart i M 1:2 000, 1:1 000 eller 1:500 eller på flyfoto av ulik målestokk. Kirkesogn/kapelldistriktene er for de fleste prestegjeld dokumentert

på kart i M 1:50 000. Byrået og kommunen skal ha den samme dokumentasjonen. Flere kommuner har lagt grunnkretsgrensene og avgrensingen av tettstedene på egne folier.

I Byrået blir grunnkretsgrensene digitalisert (koordinatsatt) automatisk på kartgrunnlag i M 1:50 000 og økonomisk kartverk i tettbygde strøk. Videre blir tettstedsgrensene også digitalisert, vesentlig ut fra økonomisk kart i M 1:10 000. Kartene i dette notatet er framstilt ved hjelp av folier uttegnet på grunnlag av digitaliserte grunnkretsgrenser og tettstedsgrenser.

Disse inndelingene er kodet inn i adresseregisteret i Byrået. Adresseregisteret inneholder bare bebodde adresser og bygger på folkeregisterets Magnetbåndregister. Dette adresseregisteret vil danne grunnlaget for etablering av Adresseregisteret i GAB-systemet (Grunneiendom-, Adresse- og Bygningsregister).

Kvaliteten på det foreløpige adresseregisteret er noe ujamn. Det har manglet presise retningslinjer for adressekoding i folkeregistrene. Noen har f.eks. nyttet fiktive adresser som ikke samsvarer med den offisielle matrikkelen. I tabell 1 kan det derfor finnes en del adresser som ikke kan regnes som offisielle adresser. Dette gjelder f.eks. bebodde eiendommer på statsgrunn i en del kommuner. Etter hvert blir offisiell adressering mer utbredt og ensartet, og registrene blir da lagt om.

Adresseregisteret kan inneholde enkelte adresser som er kodet i feil grunnkrets eller med feil type bebyggelse. Dette er imidlertid etableringsfeil som en regner med vil bli rettet opp etter hvert som registeret blir vedlikeholdt av kommunen.

Byrået har etablert et adresseregister pr. 1/7-79 og et pr. 1/11-80.

Den praktiske gjennomføringen

Det ble lagt stor vekt på å trekke kommunene aktivt inn i arbeidet med å fastlegge grunnkretsene og å avgrense tettstedene. Uten kommunenes lokalkunnskap ville det ikke ha vært mulig å kode adresseregisteret fullt ut, samtidig som kommunene er de eneste som kunne lage en inndeling som var brukbar for kommunal forvaltning og planlegging.

Allerede i 1976 ble de første kommunene kontaktet. Hver kommune fikk tilsendt et notat hvor omfanget av den enkelte folketellingskrets i 1970 var regnet opp. I notatet var det også et forslag eller skisse til inndeling i delområder og grunnkretser. Detaljeringen i forslaget var avhengig av kvaliteten på den gamle inndelingen og dokumentasjonen fra 1970. Kommunen ble bedt om å ta hensyn til framtidig utbygging. Samtidig ble kommunen bedt om å avgrense de husklyngene som tilfredsstilte kravene til tettsted eller som en ventet ville

tilfredsstille kravene ved utgangen av 1980. Etter korrespondanse og kontakt over telefon ble inndelingen fastlagt og tettstedene avgrenset. Inndelingen i grunnkretser og avgrensingen av tettstedene kan i et mindre antall kommuner av ulike grunner være av mindre bra kvalitet. Likevel bør en så langt det er mulig unngå å endre kretsinnndelingen, da dette vil ødelegge kontinuiteten i statistikken.

Høsten 1979 og 1980 ble det foretatt en ajourføring fram til 1/7-79. I første halvpart av 1981 ble så kretsinnndelingen, tettstedene og kirkesogn/kapelldistrikt ajourført pr. 1/11-80.

For å få kartlagt inndelingen i kirkesogn/kapelldistrikt ble sognepresten i hvert prestegjeld kontaktet. Sognepresten fikk tilsendt et kart der grunnkretsene var tegnet inn og ble bedt om å tegne inn grensene for kirkesogn/kapell-distrikt på kartet. Der grunnkretsene ble delt av et kirkesogn/kapell-distrikt ble prestene bedt om å liste opp de adresser i grunnkretsen som falt innenfor de enkelte kirkesogn/kapell-distrikt. Materialet ble så sendt Byrået via fylkeskartkontorene og bispedømmerådene som skulle foreta en første kontroll av materialet.

SPESIELLE MERKNADER TIL GJENNOMFØRINGEN I ÅLESUND KOMMUNE

Ved folketellingen i 1970 var nåværende Ålesund kommune delt inn i 43 folketellingskretser. Av disse svarte kretsene 1-20, 30-32, 43 og 44 til Ålesund tettsted, kretsene 25-29 til Spjelkavik tettsted og krets 54 til Hoffland tettsted. Tallet på grunnkretser er 57.

Kommunen har lagt mye arbeid i inndelingen. Slik inndelingen i grunnkretser og bydeler er nå, kan en få data for samtlige skolekretser, valgkretser, menigheter og planoner direkte eller ved å summere opp grunnkretser.

I alt er kommunen delt inn i 10 delområder. Delområde 09 er lite, ca. 640 personer, men skiller seg klart ut fra resten av kommunen ved at området i generalplansammenheng er disponert til landbruksformål, og at det forventes liten utbygging i området.

Grensa mellom tettstedene Ålesund og Spjelkavik følger ikke nøyaktig den samme grensa som i 1970. Endringene fører til at Spjelkavik får tilført noen adresser som tidligere tilhørte Ålesund.

Kommunen er svært tettbygd. Det er derfor ikke lagt alt for stor vekt på å få til områder som kan sammenlignes med 1970-folketellingen. Det vesentligste har vært å lage en inndeling som kan nyttes i den kommunale planleggingen. Kartverket fra 1970 som viser kretsinnndelingen er svært dårlig. Sammenlignbarheten med 1970-inndelingen kan derfor være bedre enn det tabell 2 viser.

TABELL 1. OMFANGET AV GRUNNKRETSENE, FORDELT PÅ TETT OG SPREDT BEBYGGELSE.

GRUNN- KRETSNR	NAVNET PÅ GRUNNKRETSEN	TYPE BEBYGGELSE	OMFANGET AV GRUNNKRETSENE
O1 HESSØY			
0101	STEINVÅGNESET	TETT	G PUNTERVOLD SG 31,33,35
		TETT	HARHAUGG 3,5-6,8,16,19-21,23-28,32,34-35, 41,43,47,49
		TETT	HELLIG OLAVSG 2,4,6,8,14-18,20-22,24-30,32, 34,36,38
		TETT	KATNESV 1-2
		TETT	MESKARV 10
		TETT	NOTHOLMEN 5,12
		TETT	OLE THORESENSG 6-8,11-12,14,22,26,28,30,32, 36,40,42,44,46,48
		TETT	SJØV 16
		TETT	SKARBØVIKA 2-3,6-7,9-14,18-23
		TETT	SKARBØVIKG 2,4,8,18,20,26,28,34,36,38,40
		TETT	STEINVÅGNESSET 1-2,4-5
		TETT	STOR-OLAV 8
		TETT	TONNINGSG 10-11,14,18,20,22-23
		TETT	TUENESV 7,11,13,15
		TETT	AAGNE DREVIKSV 1-2,4-5,7-8,14,16,18,20
0102	SKARBØVIKA	TETT	ANTON ALVESTADSG 7,9-10,12-13,22,24-26,29- 32,36
		TETT	HELLIG OLAVSG 39-42,44-47,49,51,55,57,59- 60,62,64-66,68-71,74,76,80,84,86
		TETT	KAPT LINGESV 9,11,15,17,19,22-25,27-33,35- 36,40,42,44,46,48,53,55,57-59,65
		TETT	KLEIVANE 1-10,12,14,16
		TETT	KLIMPENV 2,39,44-45,47-48
		TETT	OLE BRUDES G 1-5,7-8,10-13,15-16,19-21,23- 27
		TETT	OSHOLMEN 17
		TETT	SJØV 5,9,11
		TETT	SKARBØVIKG 44,46,48,50
		TETT	AARSÆTHERV 4,10,12,14,22,24,26,28,30,35
0103	S&VOLLEN	TETT	GNR. 118 BNR. 2,4,35,48,54,60,72,81,84,87, 92-93,95-97,100,102,105-106,108,110,112-115, 118,125,130-131,148,151-152,154-156,159-164, 166,168,171,174-178,180,200,202-207,210,216, 219-223,225,227,230,232-242,245,247-248,251, 253,255-256,259,271,273,277,280-284,287-288, 293,300-301,306,308-310,312,314,316-317,319- 338,340-357,359-365,369,372,381-406,408-428, 439-444,446-455,457-458,460,475,477,483,488- 494,501-502,504-509,511,515-516,522-524,528, 530,535,537
0104	HESSA	TETT	GNR. 117 BNR. 3-6,8-13,19-20,28,31,34,38, 40-44,50,52-54,57-60,62-63,65-70,73-74,76, 79-81,83,86,90,92,94,96-97,99,101,103,106, 112,116,118,120,122,124,127,133-135,137,145- 146,148-152,156,158-166,169-171,173,184-186, 188-193,195-208,210,212-219,221-226,228-231
		TETT	GNR. 118 BNR. 3,5,8,11-14,16,20,22-23,26, 57,63,65,68,74-75,82-83,91,94,107,109,111, 122-123,128,134-135,137,139,141-143,145-147, 153,169,181-184,188,190-191,197,208,211,215, 217-218,228-229,231,243,260,266,269,272,274, 285,291-292,305,370,374-375,378,480,482,484
		SPREDT	GNR. 117 BNR. 5
O2 ASPØY			
0201	SKJERVA	TETT	BROG 1,5,11
		TETT	HAVNEG 4,6,8,10
		TETT	IVAR AASENSG 7,21,23,25,27,29,33,35,37,39, 41,43
		TETT	KJØPMANNSG 4,6,21-24,26,28,30,32,34,36,38- 40,42,54
		TETT	KVENNANESG 1,11
		TETT	RINGG 1-6,8,10,12,14-16,18,20,23-24,26,28, 30,32

TABELL 1. OMFANGET AV GRUNNKRETSENE, FORDELT PÅ TETT OG SPREDT BEBYGGELSE.

GRUNN- KRETSNR	NAVNET PÅ GRUNNKRETSEN	TYPE BEBYGGELSE	OMFANGET AV GRUNNKRETSENE
0201	SKJERVA	TETT	VERKSTEDG 1
0202	STEINVÅGEN	TETT	FJORDG 6
		TETT	HEISSAG 3-5
		TETT	IVAR AASENS GATE 12,22,26,28,30,34,36,38,40,42,44,46,48,54
		TETT	JOHS AARFLOTSG 5-7,15,21,27
		TETT	SKIPPERG 2,5
		TETT	STEINVÅGV 18-19,21-23,25-36,41-52,54,56,60,62-63,65,67,69,71,73,75,77
0203	STORHAUGEN	TETT	ASPEG 7,9,11,14,19
		TETT	BR BERNTSENSG 1,3
		TETT	EYSTEIN ORRESG 4,6,8-9,11-12
		TETT	GANGE ROLVSG 3,7
		TETT	GISKEG 19-46,48,50,52
		TETT	KIRKEG 24,26,28,30,32,34,36,38,40,44,46,48,50,52,54
		TETT	ST DAAESG 6
		TETT	STEINVÅGV 2,4,6,8,10,12,14,16
		TETT	STIGEN 1-3,5,7
		TETT	STORHAUGG 2,4,6-8,10
0204	SKUTVIKA	TETT	ASPEG 3,5
		TETT	GANGE ROLVSG 2,4
		TETT	KIRKEG 25,27,29,33,35,37,39,41,43,45,47,49,51,53,55,57
		TETT	NEDRE STRANDG 25-28,30,32-33,40,42,54,56-57,59,62
		TETT	RAGNV JARLSG 1,3
		TETT	ST DAAESG 1
		TETT	STEINVÅGV 1,3,5,7,9,11,13
		TETT	ØVRE STRANDG 5,7-9,11-12,16-24,26,28,30,34,36,38,40
0205	BRUNHOLMEN	TETT	APOTEKERG 1
		TETT	BAKKEG 1-2
		TETT	BRUNHOLMG 4-5,7,10-16,18,20,22,24,26-30,32,38
		TETT	FLØTTMANG 2
		TETT	GISKEG 1,6,8-11,13,15
		TETT	HELLEBORG 1-2
		TETT	HELLEG 1,4-8
		TETT	LATINSKOLEG 5-8
		TETT	MARKV 1-4,7,17-24,26,41
		TETT	MOLOV 1,5,9-15
		TETT	PRESTEG 1,6,8,10
		TETT	ØVREG 2,4,6,10,12,14,16,18,20,22,24,26,28
0206	APOTEKERTORGET	TETT	APOTEKERG 2,4,6,8-10,12,14,16
		TETT	HELLEBORG 3
		TETT	HELLEG 1-3
		TETT	KIRKEG 3-5,7-18,20-21,23,31
		TETT	LANGBERGG 3
		TETT	NEDRE STRANDG 10-12,14,18,20,22,24
		TETT	PRESTEG 2
		TETT	ØVRE STRANDG 2,4,6,8,12
		TETT	ØVREG 1,3,5,7,9,11,13,15,17,21
03	NORVØY YTRE		
0301	SKANSEN	TETT	EINARVIKG 2
		TETT	GRIMMERG 1-3,6-7
		TETT	KEISER WILHELMSG 22,28,30-35
		TETT	KIPERVIKG 1,3-6,8
		TETT	KONGENSG 1-2,5,9,12,14,19,22,24,26,30,32
		TETT	KORSEG 4,6
		TETT	LIHAUGG 2,4,6
		TETT	LORKENESG 3
		TETT	LØVENVOLDG 3-5,7,11
		TETT	NOTENESG 10,14
		TETT	RASMUS RØNNEBERGSG 1,18,20,22
		TETT	SKAREG 1-3

TABELL 1. OMFANGET AV GRUNNKRETSENE, FORDELT PÅ TETT OG SPREDT BEBYGGELSE.

GRUNN- KRETSNR	NAVNET PÅ GRUNNKRETSEN	TYPE BEBYGGELSE	OMFANGET AV GRUNNKRETSENE
0301	SKANSEN	TETT TETT TETT	ST OLAVSPASS 1,3 STORG 1,3,9,11,15,17,19,21,23,25,31,35,37 TOLLBUG 6,10
0302	VERPINGSVIKA	TETT TETT TETT TETT TETT TETT TETT TETT TETT TETT TETT TETT TETT TETT TETT	B BIRKELANDSG 1 EINARVIK 1,4,6,8,10-11,14,16,18,20,22 FABRIKKG 4,6-8 HANS STRØMSG 2,4,6-9 KIRKEGÅRDSG 6 NORDIGÅRDSG 5-9,11,15,18,31-32,34 NYG 3-8 O A DEVOLDSG 2-5,7-8,13-15,18 SKAREG 6-11,13,18,20 SKYTTERG 1-4,6,8,10 S BULLSG 4,10-11,13,17,33-34,36,38,40,42, 44,46,48,50,52,54,56,58,60-61 STORG 18,24,26,28,30,32,34,38 T ARNESØNSG 6,8,12
0303	KIPERVIKA	TETT TETT TETT TETT TETT TETT TETT TETT TETT	BUHOLMG 1-2,4-6 KEISER WILHELMSG 37-40,42,44-47,49,51-55, 57,60-62 KIPERVIK 9-12,15,17-18,20-24,26-28,30,32, 34 KL NILSENSG 14 LIHAUGG 8,10 PARKG 1-2,5,7-8,10-17,19,24,26 PARKV 4,6 RØYSEG 1-7,11,13 RÅDSTUG 2-4,7 STORG 2,4,6,8,10,12,14
0304	STORLEDBAKKEN	TETT TETT TETT TETT TETT TETT TETT TETT TETT TETT TETT TETT TETT TETT	BERGV 1,3-12,14-23 BORGUNDV 1,3-15,17,19,22 FJELLG 1-13,15,17,19-21,23 GJERDEG 1-2,4-8,10,12 GRENSEG 1-5,7-8,10,12,14-23,25,27 HOLMEG 2,4,6,10,18 KEISER WILHELMSG 63-68,70 RØYSEG 17,19,21,23,25,27,29,31,33 STORLEDBK 5 SUNDG 1,3,5,7,9,11,15,17,19,23 VANNSPRINGDALEN 2-5,7,9-12 VERPINGSVIK 39 VERVG 1-2,4,6,8,10,12 YSTENESG 2,4
0305	KLIPRA	TETT TETT TETT TETT TETT TETT TETT TETT TETT TETT TETT	BERGV 24-31,33-35,37,39,43,45,47,51,55,58, 60,62,64,66 B BIRKELANDSG 3,5,7 BJØNNADALSV 7,9-10,12 BORGUNDV 21,24-38,40-43,46-48 FJELLG 24-38,41,43,51 FJELLTUNV 1,13 HOLMEG 5,7-9 REPSLAGERG 4-8,10-11 SJUKHUSG 7 YSTENESG 1,3,5,8-11,14,16,18,27,29
0306	VOLSDALSVÅGEN	TETT TETT TETT TETT TETT TETT TETT TETT	BORGUNDV 82 BORGUNDV 49,51-56,58-60,62,64,66,68-74,76- 78,82-84,86-92,166 FAGERVIK 5,7 FARGERIV 2,4 FJELLG 50,57,59,61-73,75-77,79-80 FJELLTUNV 3,7,9,11-12,15,17,19,21,23-25,27, 30-33,36-37,39-41 SJUKHUSG 6 YSTENESG 28,31,33,35,37,48-49
0307	FJELLTUN	TETT TETT TETT TETT	FJELLTUN 7,9-11,13,15,17,19,23,25 FJELLTUNV 15 FJELLTUNV 43,45,47,51,55,57,59,61,63-65,67, 69,71,73,75,77,79,81,83-85,87,89,91 FR NANSENSV 1-19,21

TABELL 1. OMFANGET AV GRUNNKRETSENE FORDELT PÅ TETT OG SPREDT BEBYGGELSE.

GRUNN- KRETSNR	NAVNET PÅ GRUNNKRETSEN	TYPE BEBYGGELSE	OMFANGET AV GRUNNKRETSENE
0405	LARSGÅRDSVÅGEN	TETT TETT TETT TETT TETT	LARSGÅRDSV 1,3,7,35-36,38,40-45,47-52,56 SAMUNDPLASSEN 1-3,5,10-11,13,15,17-19 STORE-NØRVE 1-15,17-18,20,22-26,28,30 GNR. 139 BNR. 14,125,129,231 GNR. 140 BNR. 1,8,22
05	NØRVASUND		
0501	GÅSEID	TETT TETT TETT TETT TETT TETT TETT TETT	GNR. 39 BNR. 2,9-11,34,36,39,45,52,57,84, 90-91,100,105,109-110,122,127-128,133,136- 137,140,145,154-156,165,167,170,195,205 GNR. 41 BNR. 3,6,8,10,12 GNR. 42 BNR. 1-3,5-7,9,11-12,16-19,21-23, 25-30,36,38-39,44-45,47,51-56,59,63,65,71 GNR. 43 BNR. 1 GNR. 44 BNR. 1-4,11-12,15-17,19,21,23-24, 26-29,31,33-38,40-44,46,48-49 GNR. 45 BNR. 52 GNR. 46 BNR. 1,3-8,14-16,18
0502	RATVIK	TETT TETT TETT TETT	GNR. 39 BNR. 1,8,12,16-17,19,22-24,26-29, 32-33,35,38,42,44,47,50,53,55,58-60,64-65, 74,76,80,86-87,92-94,98-99,103-104,106-107, 111,113,115-118,123-125,129-131,134-135,139, 141-144,147-152,157-158,160-164,168,171-172, 175,178,180-181,184-185,187-188,190,193-194, 196,198,200-202,206-209,212-214,216,220,223, 225,229-230,233-235,238,241,246 GNR. 40 BNR. 1-3,13-15,20,22-23,25-28 GNR. 45 BNR. 1,3-4,7,10-14,17,19-21,31,34- 38,40,46,50,53,61-62,64,66,68-69,76,81,86- 87,89-90,95-96,172,179,182,184 GNR. 46 BNR. 10,12-13,17
0503	LERSTADBAKKEN	TETT	GNR. 38 BNR. 1,4,8-11,13-17,19-21,27,29-30, 33-34,37,41,45-47,53,55-57,66,68,71-74,76- 81,83,85,89-92,95,98-99,103-104,107-108,111- 112,118,126,133,137,139,145-146,154-155
0504	BOGNESET	TETT TETT TETT TETT	BOGNESET 1,3-13,15-16,18,20,22-24,26-28,30, 32-42,44-50 HARALD RATVIKSV 1-7,9-12,14-15,17 NEDRE BOGNESET 1,3,5,7,11,13,15,17-39,42 R P MORKSV 1-7,10-15,17
0505	HATLANE	TETT TETT	GNR. 45 BNR. 27-30,54,57-58,63,65,71,80,93 GNR. 47 BNR. 1-5,8,15-16,18-21,23-25,27,34- 35,38,40-41,43-44,47,49,51-52,56,59-60,62, 65-66,68-70,72-75,77-81,84-85,87-90,94,96- 101,111-112,115,117,120-122,126-128,131-137, 141,144,146,154-155,161-162,165-168,176,178, 180-181,185,187-188,196,199-203,205,207,210, 216-219,222,226
0506	HATLEVIKA	TETT TETT	GNR. 48 BNR. 1-3,6-9,12-13,17-20,23-24,27, 29,31-33,35-42,44,47,53-55,58-59,61-62,65, 67,70-71,73-74,76-77,79,81,84-86,89-92,96, 98-99,104-105,108,110,114,117,119,124-125, 128,130,231,237-238,240,242-246,274 GNR. 49 BNR. 2,8,11,30,49,59,61-63,73,108, 112-113,118,123-124,126,131,136-137,142,150- 151,155,160-161,172,195-196,203,220
0507	ÅSESTRANDA	TETT	GNR. 49 BNR. 10,13,15,17,19-20,22-24,27,29, 31-38,41,44,48,52,57,64,66,79,81-83,85,87- 93,95,97-98,102,109,111,115-117,119,121-122, 125,133,135,138-139,145-146,157-159,162,164- 165,167-168,170,174,177,181-182,186,192,194, 202,205,207,210,212-213,215,217-218,221-222, 225,242

TABELL 1. OMFANGET AV GRUNNKRETSENE, FORDELT PÅ TETT OG SPREDT BEBYGGELSE.

GRUNN- KRETSNR	NAVNET PÅ GRUNNKRETSEN	TYPE BEBYGGELSE	OMFANGET AV GRUNNKRETSENE
0507	ÅSESTRANDA	TETT	GNR. 50 BNR. 30,36,50,75,80,90,92,103,108-109,112,114-115,137,147,161,164-165,190-191,197-200,205,227,236-237,247,249-250,263,282,308,321,335-336,348-349,366,383,396,408,418,502,651,667,746,755,901-902,946
06	ÅSE-LERSTAD		
0601	NAKKEN	TETT	KAROLUSPL 2-4,6-8,10,12-13,15,17
		TETT	NAKKENGA 1-8
		TETT	NAKKEV 1,3,5-13
		TETT	NEDSTE NAKKEN 1-14,16,18
		TETT	ØVSTE NAKKEN 1,3-10,12-14,16-18,20,22,24-25,27,29,31
		TETT	GNR. 37 BNR. 1,4,16-18,24-25,28,32,34,40-41,43,46,55,64-66,75,77-78,83,89,108-109,112,121,126-128,130-131,133,136-137,139,142,151-154,169,173,194-195,401,456,458-461
		TETT	GNR. 38 BNR. 4,7,24,48,50-52,82,84,94,101-102,115,119,122,126,136,143
		TETT	GNR. 50 BNR. 8-10,13-15,51,82,110,131,135,150,154,156,222,230,238,240,259,267,269,288,298,339,382,398,462,515,549,594,622,702,707,753,757-758,762-763,798,809,867-870,872-892,916,955
		TETT	GNR. 51 BNR. 8-9,11,24-25,83,282
0602	LERSTAD	TETT	KYRKJEHAUGEN 1,3,6,8,10,12,14,16,18,20,22,24,26,28,30,32,34,36,38,40,42,44-74,76,78,80,82,84,86,88,90,92,94,96,98,100
		TETT	NAKKELIA 2,6-9,11,13,15,17,19,21,23-24,26-29,31-36,38
		TETT	NORDÅSV 4,7-10,12-16,18-19,21-24,26,28,30,32,34,40-41,43-45
		TETT	SOLSV 1-17,19-40,42,44,46,48,50,52,54,56,58,60,62,64
		TETT	GNR. 37 BNR. 127,247,300,392
		TETT	GNR. 38 BNR. 140
		TETT	GNR. 50 BNR. 16-18,48,98,174,176,179,183,185,192-193,274,316,410,436,593,601,604,613,658,698,708,752,756,922-923
		TETT	GNR. 51 BNR. 280
0603	HATLÅSEN	TETT	GNR. 38 BNR. 129-130
		TETT	GNR. 50 BNR. 12,78-79,95,100,111,120-121,149,169-170,210,231-232,234-235,243-244,272,278,287,292,297,300,304,311,315,317,320,325,327,331-332,337-338,342,346,351,359-361,374,380,399,405,413,415,423,425,434,437,441,446,467,503,513-514,536,547-548,557-558,580,587,598,619,623,646,664,666,684,689,694,697,711,715,754,760-761,804-805,957
0604	ÅSEHAUGEN	TETT	SNOPENESV 7,9,11,13,17,19,21-39,41,43,45
		TETT	SVARTSKJERV 2,4,8,10-11
		TETT	GNR. 50 BNR. 3,5-6,21,39,66,81,105,159,207,217,228,245,256,284,302,307,364,375,397,464,596,644-645,648,652,667,682,709,857,861,899,933,937,953-954,974,1000,1003,1012,1018
0605	ÅSE	TETT	BLOMSTERV 11
		TETT	URABK 13
		TETT	VESTRE FURMYRV 11,18
		TETT	ÅREGJERDET 7
		TETT	ÅSEVINGEN 1,3,9,11,13,15,17,19,21,23-26,28,30,32
		TETT	GNR. 50 BNR. 1-2,4,6-7,61-62,65,68,88,100,121,127,155,160,211,272,299,326,363,384,388,391,513,525,539,552,555,558,560,565-566,568,576-577,579,593,606,636,642,706,714,718,747,847,953,957,966,981
		TETT	GNR. 51 BNR. 209,339,362,364

TABELL 1. OMFANGET AV GRUNNKRETSENE, FORDELT PÅ TETT OG SPREDT BEBYGGELSE.

GRUNN- KRETSNR	NAVNET PÅ GRUNNKRETSEN	TYPE BEBYGGELSE	OMFANGET AV GRUNNKRETSENE
0606	ÅSEMULEN	TETT	GNR. 50 BNR. 2,19,27-28,31,44,57-59,71,84-86,96,101,117-118,122-124,151,153,166,173,175,178,187,201-202,206,209,215,223,225-227,242,248-250,253-255,257,262,276,279,281,296,303,305,312-314,322,324,329,333,340-341,352,355,358,362,371-373,378,411,426-427,432,447,457-458,460,471,486-487,494-495,508,512,540-541,546,574-575,583,586,591-592,605,631-632,639-641,648,651,659,669-670,672,682,690-691,705,733-736,751,799,813,815,893-897,906,928,930
0607	FURMYR	TETT	BLOMSTERV 1-8,11-18
		TETT	FURMYRGJERDET 1-2,4-9
		TETT	FURMYRHATLEN 6,8-10,12,14,16,18,20,22,24,26
		TETT	FURMYRV 1,3,5,7,9-15,17,19,21,23
		TETT	GARTNERIV 1,3,5,7,10-13,15-22,24,26,28,30,32
		TETT	GEILEBERGV 6,10,12
		TETT	URABK 1-12,15-30,32
		TETT	VESTRE FURMYRV 1-4,6-13,15-17,19-23
		TETT	ÅREGJERDET 1-7,9
		TETT	ÅSEGJERDET 2,4-18
		TETT	ÅSEHAGEN 1-2,5,7-18,20,23
		TETT	ÅSEMARKA 1-4,6,8,10-15,17,19
		TETT	ÅSESL 2,4,6,8,10,12,14-15,17-23,25-28
		TETT	ÅSESTIEN 2,4,6-7,9-23
		TETT	GNR. 25 BNR. 62,69,84-86,90-91,119,139,178
		TETT	GNR. 50 BNR. 24,440,617,624
		TETT	GNR. 51 BNR. 4-5,15,17,21,23,28,30,34,44,50,58,71,96,125,143,186,190,206,210,216,220,223,230,239,241,254,281,287,293,303-304,307-310,336-337,360
07	SPJELKAVIK		
0701	BREIVIKA	TETT	GNR. 32 BNR. 5,27-28,37,58,128,142,145,147,150,154,156-158,160-161,164-167,169-170,174,199,240
		TETT	GNR. 35 BNR. 1-3,5-7,9-13,17,21-25,27-29,31-32,35
		TETT	GNR. 36 BNR. 1-2,4,8,13,19-20,22,26,35-36,40,54,58,62-63,65,73
		TETT	GNR. 50 BNR. 907
		TETT	GNR. 51 BNR. 218
0702	OLSVIKA	TETT	GNR. 33 BNR. 1-2,14,17,30
		TETT	GNR. 34 BNR. 1,3-9,11-12,32-36,38-39,41,53,63-65,67,71,82,84,86,88,92,95-96,99,104-106,109-111,115-116,119-120,128-129,132,134,136-137,139,142,144,146
		SPREDT	GNR. 34 BNR. 52,93
0703	MOA	TETT	GNR. 32 BNR. 2-3,6,8-9,11,17-18,26,28-30,34-36,39,41-42,45-46,48,61,66,77,79-80,82,84-85,87-89,93,123-127,136-137,139,143-144,146,173,183-186,188-189,191,193-195,202,204-205,209-211,214-215,217-218,223-224,227-229,234-235,245,267,276,292,308,313,356
		TETT	GNR. 36 BNR. 15,25,33-34,37,41,47,53,55-56,59-60,64,66,70-72,75,79-84,86
		TETT	GNR. 50 BNR. 20,643
		TETT	GNR. 51 BNR. 16,59,171
0704	HOLEN	TETT	EINEV 1,4-8,10-12,14-16,18-20,22-24,26
		TETT	FREMMERHOLV 1-10,12,14,16,18,20
		TETT	GRASV 2,4,6,8,10
		TETT	HOLSMYRV 1,3-4,6,8-15,17,19-24,28-40,42,44,46
		TETT	MOSEV 1-13,15-17,19-21
		TETT	NEDRE HOLEN 3,5-11,13-15,20,22-32
		TETT	NYLANDSV 4-7,10-11,13,15-17,19-23,27-49

TABELL 1. OMFANGET AV GRUNNKRETSENE, FORDELT PÅ TETT OG SPREDT BEBYGGELSE.

GRUNN- KRETSNR	NAVNET PÅ GRUNNKRETSEN	TYPE	OMFANGET AV GRUNNKRETSENE
0704	HOLEN	TETT	NØRVEG 22
		TETT	PORSEV 1-2,4-8,10-22
		TETT	RØSSLYNGV 1-3,6-8,11-16,18-26
		TETT	YRKESKOLEV 17,19-20
		TETT	GNR. 25 BNR. 1,5-7,10-11,17-19,22-23,36-37,51-53,59,65,70,75,79,92-93,99,101,103-104,107-108,113-114,120-122,124,127,129,137,141,146,160,171,180,182,185-186,189,192-193,198,201-203,206,210,214,220,227
		TETT	GNR. 32 BNR. 1,67,172,197,201,221-222,236
		TETT	GNR. 36 BNR. 6,14,32,57,85
		TETT	GNR. 50 BNR. 656
		SPREDT	GNR. 25 BNR. 154,191
		SPREDT	GNR. 29 BNR. 1-3,5,8,14-15,23,27
0705	SPJELKAVIKA	SPREDT	GNR. 30 BNR. 1,3-6,8-9,11-12,22,24-26,28-29,34,36-37,39-40,42,46
		SPREDT	GNR. 31 BNR. 1-2,4-6,8-9,12,14,17-19,23,25,31-34,72,75-77,79,81-83
		TETT	LANGHAUGEN 4,11,23,25
		TETT	LILLEVASSV 1,5-6,8,10-11
		TETT	MYRDALSV 4,6,8,12,14,16,18
		TETT	STORELK 3-6,8-10,18,22,30,36,38,40,52,56,58,60-72,74
		TETT	GNR. 22 BNR. 29
		TETT	GNR. 23 BNR. 1-2,4-5,12,15-16,18-20,22,32,35-36,53-54
		TETT	GNR. 24 BNR. 1-4,7-9,11,13-14,16-18,23-24,26-28,31-32,35,37,44,46,49-51,59,64,68-70,72-73,75-76,83,85-86,91,96,98-99,101-102,104,107,110,113,115,117-122,124,128-130,132,134-135,137-139,141,149,154,161-163,166-169,172,174,176-177,183,185-188,193,195-197,200-202,222-225,234,244-248,250-251,257,264-269,271-273,279-280,288-289,293,301,312
		SPREDT	GNR. 23 BNR. 21
SPREDT	GNR. 24 BNR. 63		
SPREDT	GNR. 26 BNR. 1,4,29,44		
SPREDT	GNR. 27 BNR. 21-22,24,47		
0706	SPJELKAVIKNES	TETT	GNR. 21 BNR. 1-2,4,10-13,19,24,26,36-37,40,44-46
		TETT	GNR. 22 BNR. 1-7,9,15-16,18-20,22,26,37-38,42,47,49-51,59,75,81,83-84,87-91,97,99-100,102,104-108,114-115,118-119,122,124,126,128-136,140,163-164
08	BLINDHEIM		
0801	TØRLA-HUMLA	SPREDT	GNR. 52 BNR. 1-6,8,10-11,13,17,28-29,35,39,41,43,46,57-58,61,65-67
		SPREDT	GNR. 54 BNR. 1,4-9,11-12,16,19,21-24,28,30-31,34,40,44,47-49,54-55,60,68-70,75,81,85-87
		SPREDT	GNR. 55 BNR. 1,5
SPREDT	GNR. 56 BNR. 1		
0802	VEGSUND	TETT	GNR. 15 BNR. 1-2,4,9-11,15,25-27,33,36,42,60,63,66,70-71,84,112
		TETT	GNR. 16 BNR. 1-3,5,7,9-10,12,14,16-17,19-20,25,28-30
		TETT	GNR. 17 BNR. 1,16,160,171,177,187,193,211,376
		TETT	GNR. 18 BNR. 1-2,10,16-17,21-22,25-31,37-40,46,48-51,56-57,59
		TETT	GNR. 19 BNR. 103,111
0803	BLINDHEIM	TETT	GNR. 17 BNR. 2-7,9,12,14,19,28,33,37,39,101,117,126,133,138-139,144,153-156,169,200,224,247,303,346

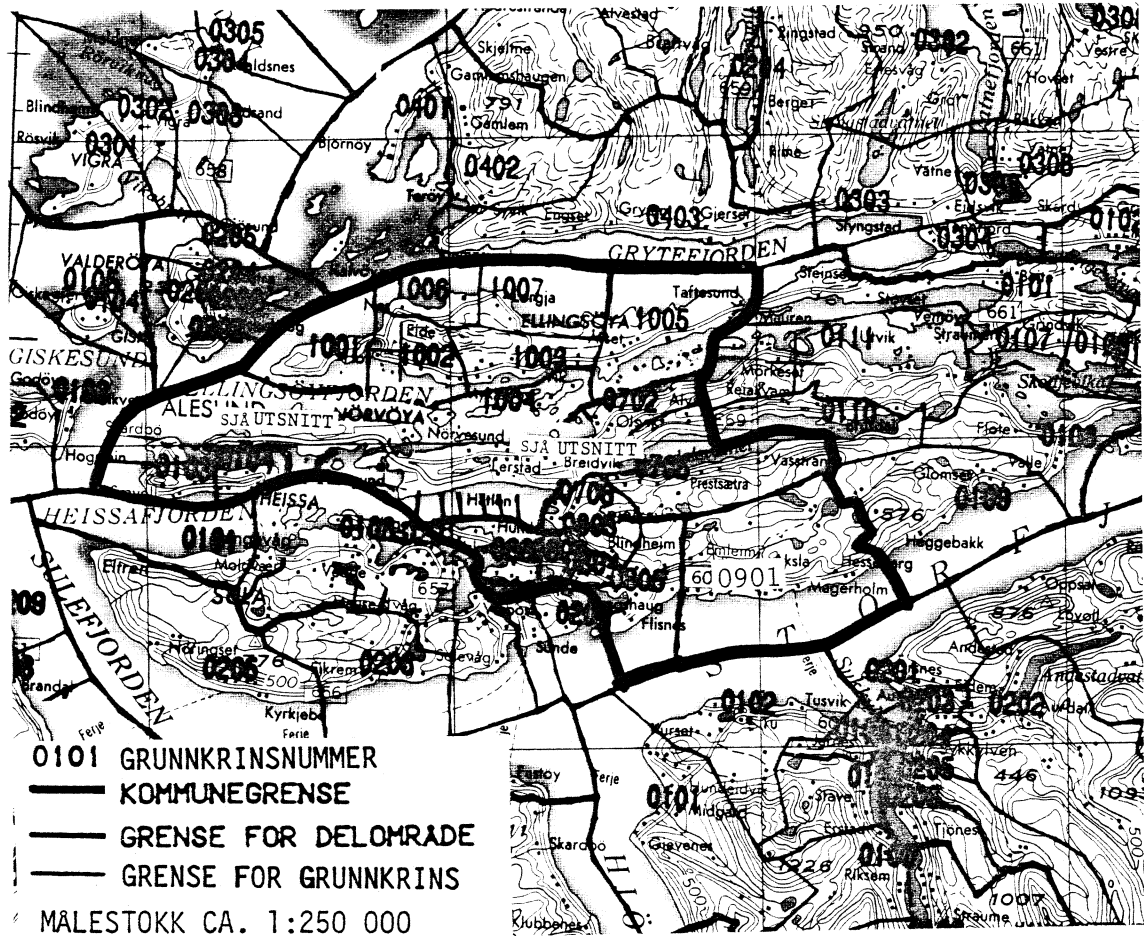
TABELL 1. OMFANGET AV GRUNNKRETSENE, FORDELT PÅ TETT OG SPREDT BEBYGGELSE.

GRUNN- KRETSNR	NAVNET PÅ GRUNNKRETSEN	TYPE BEBYGGELSE	OMFANGET AV GRUNNKRETSENE		
0803	BLINDHEIM	TETT	GNR. 19 BNR. 1-5,12,16-17,19-21,27,29,32,37-38,41,47,50,53-56,59-60,63-68,73-74,77-78,80-82,87,89-93,96,98-101,104-105,109,112-114,119,123,130		
		TETT	GNR. 20 BNR. 1-7,12-14,17,19,26,28,33,41,44,46,51,53,55,58,60,70,72		
		TETT	GNR. 190 BNR. 1,3,7-9		
0804	MYRLAND	TETT	GAMLE VEGSUNDSV 1,5-8,10,13-16,18-19,23,29-30,32-33,35-38,40		
		TETT	MYRBERGET 2,4,6,8,10,12,14,16,18,20,22,24,26,28,30,32,34,36,38,40,42,44,46		
		TETT	MYRLANDSV 1,6-11,13-17,19,21-23,25-28,30,32-38,40,42,44,46,48,50,52,54,56,58,60,62,64,66,84,86,88-93		
		TETT	MYRULLV 2,6,8,10,12,14,16,18,20,22,26-30,32,34,36,38-40,42-44,46-48,50,52,54,56,58,60,62,64,66,68		
		TETT	TORVMYRV 1,7,11-15,18,27		
		TETT	VEGSUNDSTRANDA 43,45-66,68,70,87-88,92		
		TETT	GNR. 15 BNR. 5-6,13,31-32,43,49,55,65,73,78,96,100,103-104,106,110,113-116,118-120,122		
		TETT	GNR. 17 BNR. 6,13,24,44,47-48,51-53,55,61,69,80,82,84,86,90,104,112,115,118,120-121,124,140,142,147-151,157,159,164,166,170,172,181-182,197,202,206,208,229-230,234,263,273-274,277,294,326,329,343,365,368-369,371-372,374,378,380-381,395,399,402,404-405,408,415,418,425,429,449,452,455,457,459,469-470,475-476,478-479,489-491,497,502-518,526,529-531,533-534,537-539,541-544,546-547,550-552,557-565,567-568,573-574,578,580		
		0805	HATLEHOL	SPREDT	GNR. 7 BNR. 38-43,45-79,85
				SPREDT	GNR. 8 BNR. 1,3,6,12,29-31
SPREDT	GNR. 9 BNR. 1-3,11				
SPREDT	GNR. 10 BNR. 1-2,11-12,14,23-24,26,29,31-33,35,37-45,48				
SPREDT	GNR. 11 BNR. 1,3,5-6,16-18,21-22,46,49-57,60,62				
SPREDT	GNR. 12 BNR. 1-2,4-5,8,11,15,19,24-25,31,45,48-55,58-63				
SPREDT	GNR. 13 BNR. 1-4,7,10-12,18-21,40-42,45,57,81,83,96,98,102,104,106,113-114,126,128,132,135,137-152,155-158,160,165-168				
SPREDT	GNR. 14 BNR. 2,22				
09	EMBLEM				
0901	EMBLEM	SPREDT	GNR. 1 BNR. 1-3,6,8,10,17,19,25,27,29,32		
		SPREDT	GNR. 2 BNR. 1-4,6,9,18-22,25,29,33,36,41,44-49,51-52		
		SPREDT	GNR. 3 BNR. 1-4,13,16-18,22-29		
		SPREDT	GNR. 4 BNR. 1-6,8,17,27,29,32,34-37		
		SPREDT	GNR. 5 BNR. 1-2,4-10,14,16-17,31,33,36-40,44,49-50,52-54,59,61-62,64-65,71-73,77,79,81,84		
		SPREDT	GNR. 6 BNR. 1,3-6,9,12-13,15,20-21,24,26,29,31-34,43,54,57,59-60,64-69,73-75,84,91,93-95,97,106,108-110,112-113,115,118-119,121-123		
SPREDT	GNR. 7 BNR. 1,3,5-6,10,15-16,26,80				
10	ELLINGSØY				
1001	HOFF	TETT	NEDRE HOFFLAND 1-7,10,13,15,17,19,21-22		
		TETT	ØVRE HOFFLAND 1,3-11,14-22,24,31		
		TETT	GNR. 147 BNR. 8,27,29,31,35-36,38-39,41,49,53-54,67,69,89,93,106,108-109,115,117,124-126,128		

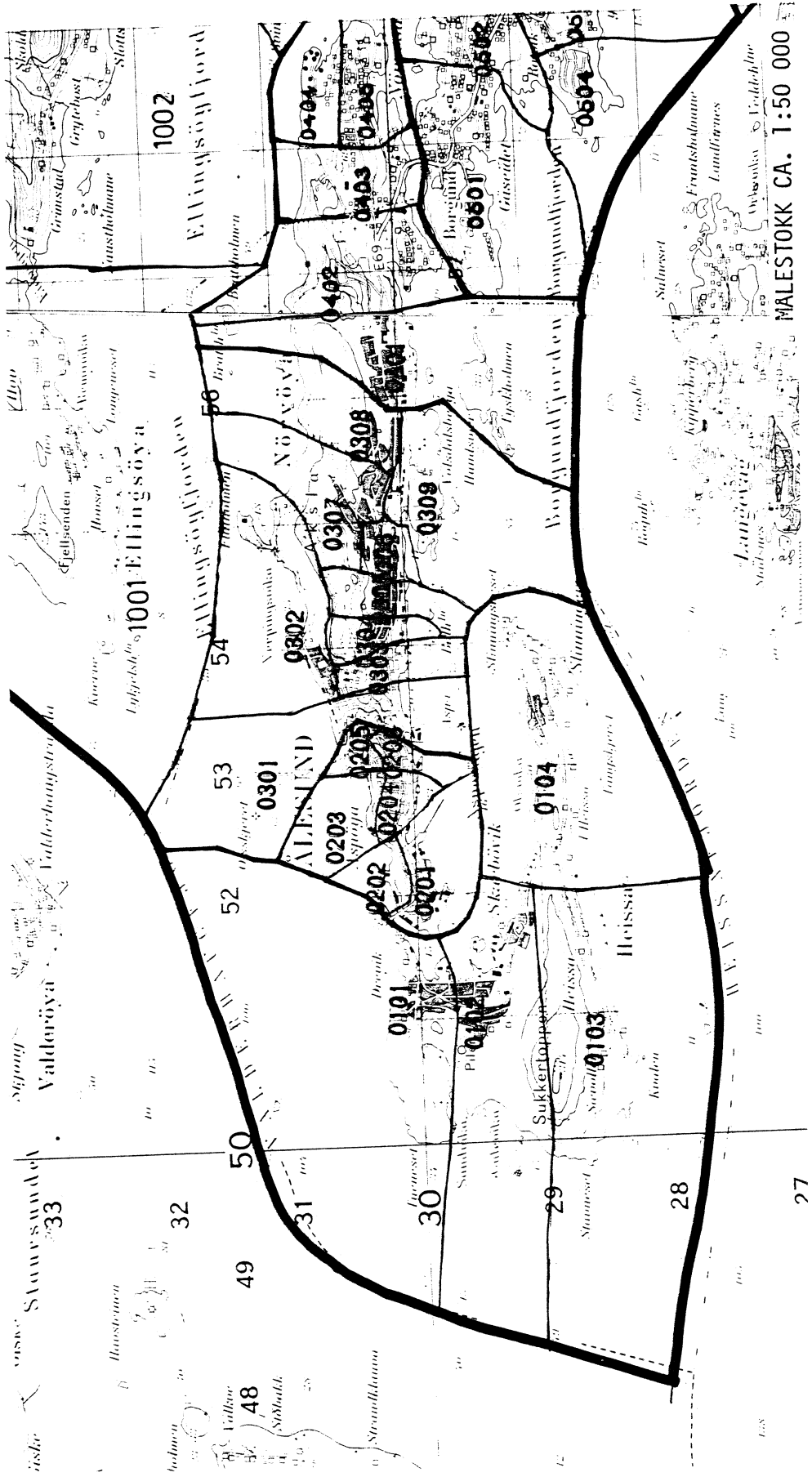
TABELL 1. OMFANGET AV GRUNNKRETSENE, FORDELT PÅ TETT OG SPREDT BEBYGGELSE.

GRUNN- KRETSNR	NAVNET PÅ GRUNNKRETSEN	TYPE BEBYGGELSE	OMFANGET AV GRUNNKRETSENE
1001	HOFF	SPREDT	GNR. 147 BNR. 1-5,7,19,21-22,25-26,43-44, 47-52,56,59-61,97,118,127
1002	GRIMSTAD	SPREDT	GNR. 148 BNR. 1-5,7,11
		SPREDT	GNR. 149 BNR. 1,15
		SPREDT	GNR. 150 BNR. 1-5,8,11,13,16-17,20-21,26, 34,36,38,40,42,45-46,48-53
		SPREDT	GNR. 151 BNR. 1,3-10,13,16,18,20-22,25
		SPREDT	GNR. 152 BNR. 1-5,7,9-10,13,19,23-24,27
1003	VIK	SPREDT	GNR. 153 BNR. 1-5,7-10,12,14-19,26,28,30- 32
		SPREDT	GNR. 155 BNR. 1-3,5-9,12-14,21,23-24,26,29, 31,33-34
		SPREDT	GNR. 156 BNR. 1-10,14-18,20,22-26,28,32-33, 36-37,41,44,48
		SPREDT	GNR. 157 BNR. 1-4,6-8,12,17
		SPREDT	GNR. 158 BNR. 1-2,5,7-12,14,16-19,23-24,28- 29
1004	ØYENE I ELLINGSØYFJORDEN	SPREDT	GNR. 141 BNR. 2-3
		SPREDT	GNR. 142 BNR. 1,3
		SPREDT	GNR. 154 BNR. 1,3
		SPREDT	GNR. 159 BNR. 1
1005	STOKKE	SPREDT	GNR. 160 BNR. 1-5,8-9,11,13,18-20,22,24-25, 27,29-31,34-36,38,41,46,53,60,63-70,72-74, 76-80,82
		SPREDT	GNR. 161 BNR. 1,3-5,7-8,10,12-13,15,19-22, 25,27,29,35-36,38-41,43
		SPREDT	GNR. 162 BNR. 1-4,6
		SPREDT	GNR. 163 BNR. 1-2,5-6
		SPREDT	GNR. 164 BNR. 1-3,5,8-9,11-13
1006	NES	SPREDT	GNR. 146 BNR. 1-6,16,21,25,29-31,33
1007	LORGJA	SPREDT	GNR. 143 BNR. 2,4
		SPREDT	GNR. 144 BNR. 1,3,7
		SPREDT	GNR. 145 BNR. 1-2,4-5,7-8,14-16,21,25,27, 29-33,36,41-43,45-48

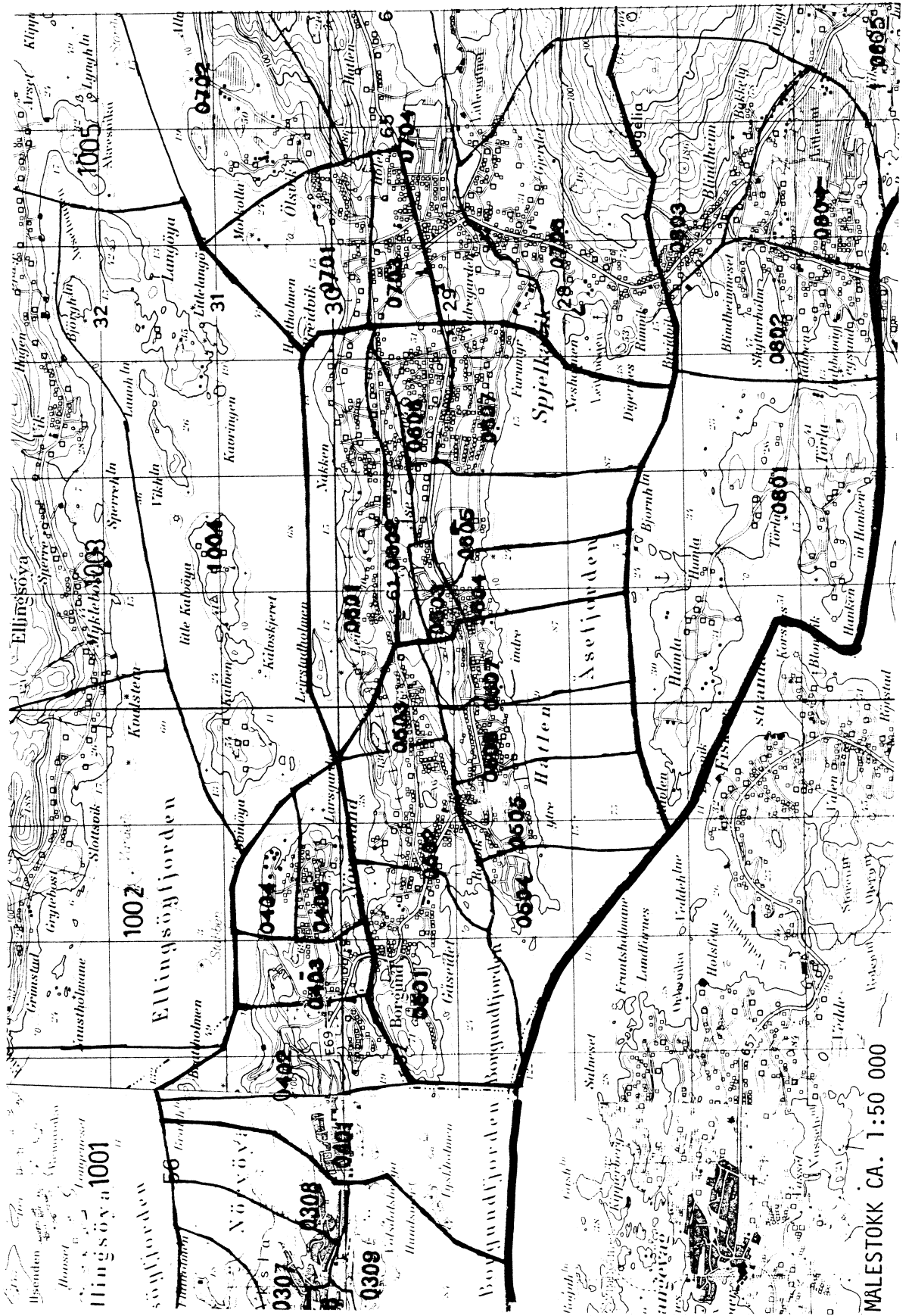
1504 ÅLESUND



UTSNITT AV KRINSKART



UTSNITT AV KRINSKART



MALESTOKK CA. 1:50 000

TABELL 2. SAMMENLIGNBARHETEN MELLOM GRUNNKRETSENE 1980
OG FOLKETELLINGSKRETSENE 1970

GRUNNKRETS 1980	KOMM 1970	---FOLKETELLINGSKRETS 1970---	
		HEL KRETS	DEL AV KRETS
0101 STEINVÅGNESET	1501		1
0102 SKARBØVIKA	1501	53	1,43-44
0103 SÆVOLLEN	1501		1,43-44
0104 HESSA	1501		1,43-44
0201 SKJERVA	1501		2-3
0202 STEINVÅGEN	1501		2-3
0203 STORHAUGEN	1501		2-8
0204 SKUTVIKA	1501		2-8
0205 BRUNHOLMEN	1501		4-8
0206 APOTEKERTORGET	1501		4-8
0301 SKANSEN	1501		9-12
0302 VERPINGSVIKA	1501		9-12
0303 KIPERVIKA	1501		9-12
0304 STORLEDBAKKEN	1501		9-20
0305 KLIPRA	1501		13-20
0306 VOLSDALSVÅGEN	1501		13-20
0307 FJELLTUN	1501		13-20
0308 VOLSDALEN	1501		13-20
0309 VOLSDALSBERGA	1501		13-20
0401 NØRVE	1501		13-20
0402 FAGERLIA	1501		13-20
0403 STORE-NØRVE	1501		32
0404 LARSGÅRD	1501		32
0405 LARSGÅRDSVÅGEN	1501		32
0501 GÅSEID	1501		31
0502 RATVIK	1501		30-31,51
0503 LERSTADBAKKEN	1501		30-31
0504 BØGNESET	1501		30
0505 HATLANE	1501		30
0506 HATLEVIKA	1501		30
0507 ÅSESTRANDA	1501		30
0601 NAKKEN	1501		30-31,51
0602 LERSTAD	1501		30-31
0603 HATLÅRSEN	1501		30
0604 ÅSEHAUGEN	1501		30
0605 ÅSE	1501		30
0606 ÅSEMULEN	1501		30
0607 FURMYR	1501		30
0701 BREIVIKA	1501		28-29,50-51
0702 OLSVIKA	1501		29,50
0703 MOA	1501		27-28,50
0704 HØLEN	1501		27-28,50
0705 SPJELKAVIKA	1501		25,27,50
0706 SPJELKAVIKNES	1501		25,27
0801 TØRLA-HUMLA	1501	33	
0802 VEGSUND	1501	24	25-26
0803 BLINDHEIM	1501		25,50
0804 MYRLAND	1501		26
0805 HATLEHOL	1501		22
0901 EMBLEM	1501	21	22
1001 HOFF	1501	54	48
1002 GRIMSTAD	1501		48
1003 VIK	1501	47	46
1004 ØYENE I ELLINGSØYFJORDEN	1501	45	

KOMMUNE 1504 ÅLESUND

TABELL 2. SAMMENLIGNBARHETEN MELLOM GRUNNKRETSENE 1980
OG FOLKETELLINGSKRETSENE 1970

GRUNNKRETS 1980	KOMM 1970	---FOLKETELLINGSKRETS 1970---	
		HEL KRETS	DEL AV KRETS
1005 STOKKE	1501		46
1006 NES	1501		49
1007 LORGJA	1501		49

KOMMUNE 1504 ÅLESUND

TABELL 3. SAMMENLIGNBARHETEN MELLOM DELOMRÅDENE 1980
OG FOLKETELLINGSKRETSENE 1970 OG 1960

DELOMRÅDE 1980	KOMM 1970	---KRETSE-1970---		KOMM 1960	---KRETSE-1960---	
		HELE	DELER AV		HELE	DELER AV
01 HESSØY	1501	1		1501		1-20
	1501	43-44		1531		17-18
	1501	53		1531		17-18
02 ASPØY	1501	2-8		1501		1-20
03 NØRVØY YTRE	1501	9-12	13-20	1501		1-20
04 NØRVØY INDRE	1501	32	13-20	1501		1-20
				1531		3-8
05 NØRVASUND	1501		30-31	1531		3-8
06 ÅSE-LERSTAD	1501		30-31	1531		3-8
	1501		51			
07 SPJELKAVIK	1501	27-29	25	1531		3-8
	1501		50-51			
08 BLINDHEIM	1501	24	25	1531		3-8
	1501	26	22	1531		2
	1501	33	50	1531	9	
09 EMBLEM	1501	21	22	1531	1	2
10 ELLINGSØY	1501	45-49		1531	19-23	
	1501	54				

Kommune 1504 Ålesund

Tabell 4. Oversikt over kirkesogn/kapelldistrikt (menighet)

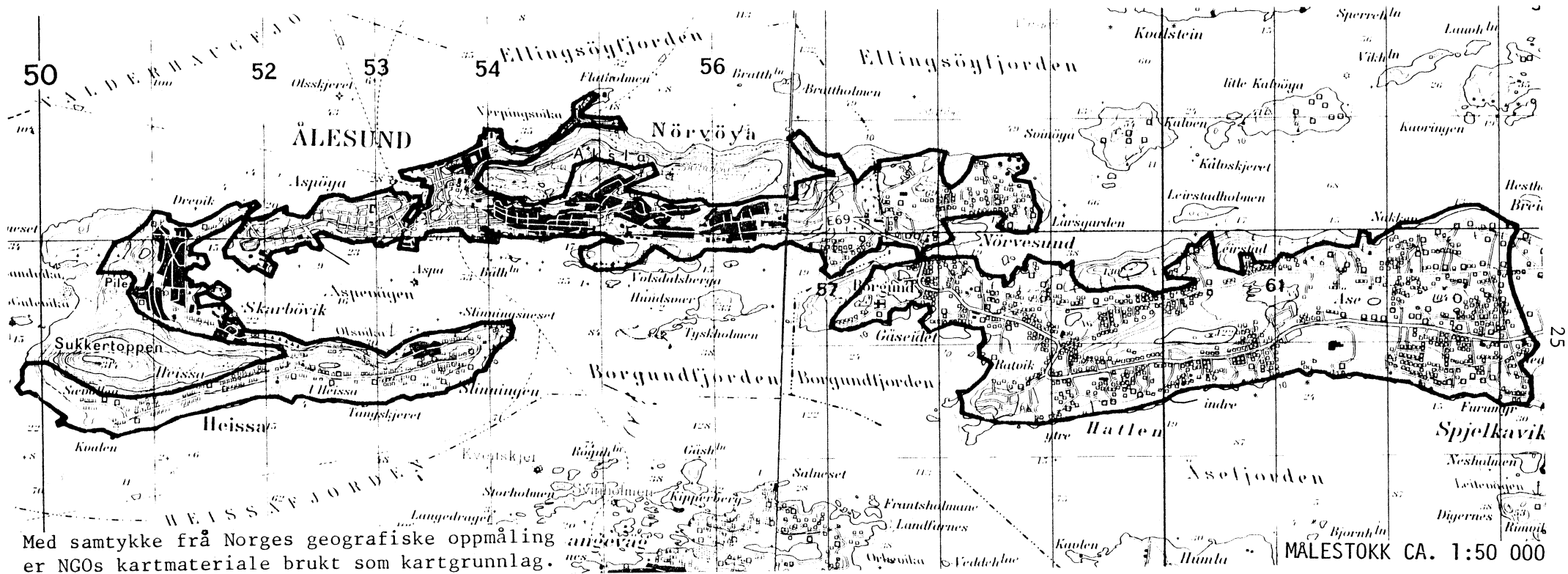
Menighet		Grunnkretsnummer	
Nummer	Navn	Hei	Del av
01	Ålesund	0101-0104, 0201-0206, 0301-0305	
02	Volldalen	0401-0402, 0306-0309	
03	Borgund	0403-0405, 0501-0507, 1001-1007	
04	Spjelkavik	0601-0607, 0701-0706, 0801-0805, 0901	

KOMMUNE 1504 ÅLESUND

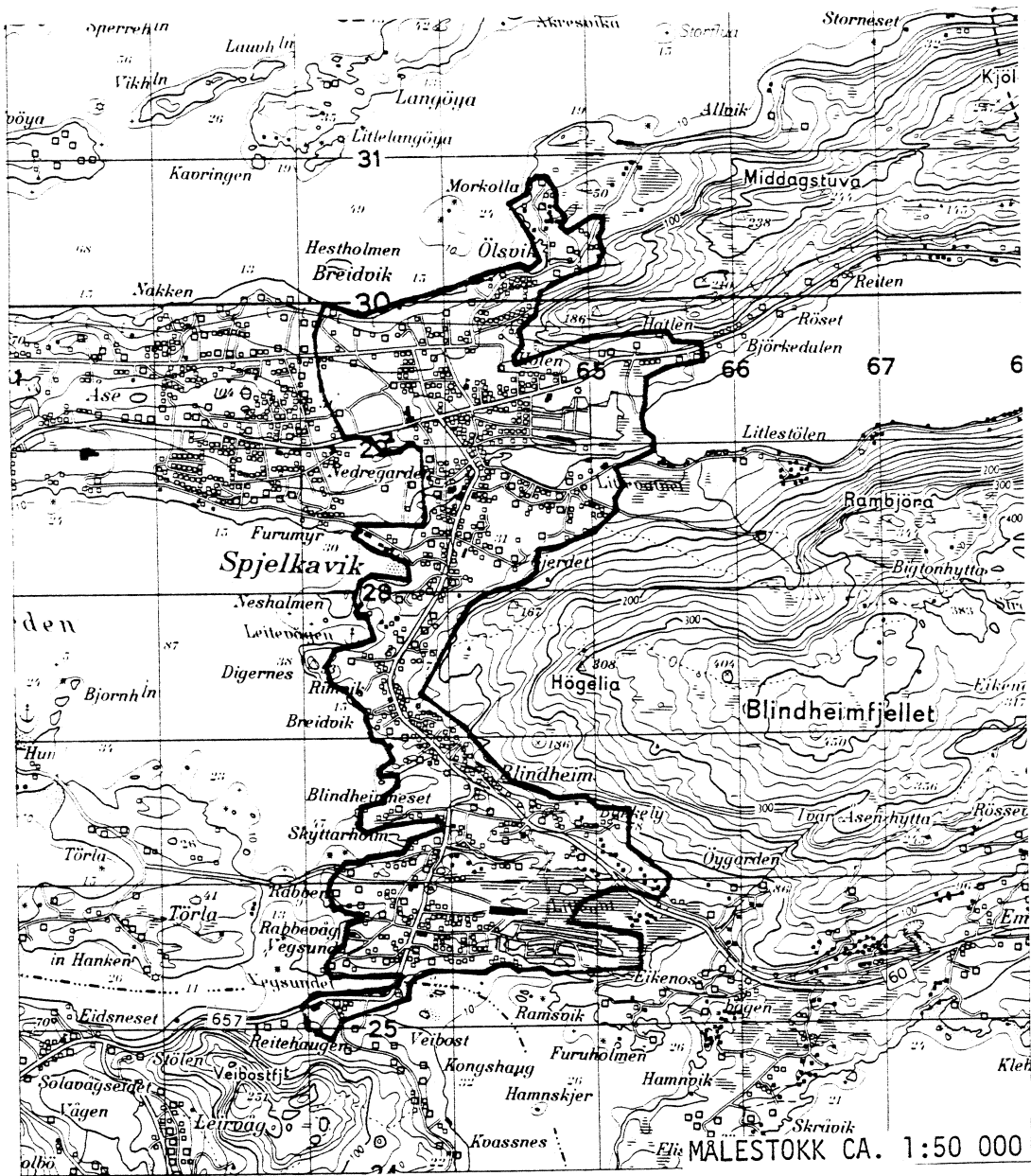
TABELL 5. OVERSIKT OVER TETTSTEDER.

TETTSTED NR. NAVN	KOMM NR.	OMFATTER TETTBEBYGGELSE I GRUNNKRETSENE
6021 ÅLESUND	1504	0101-0104,0201-0206,0301-0309,0401-0405, 0501-0507,0601-0607
6022 SPJELKAVIK	1504 1531	0701-0706,0802-0804 0209
6023 HOFFLAND	1504	1001

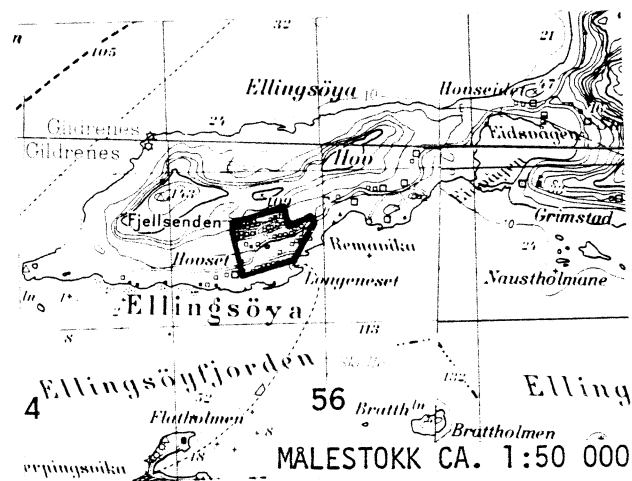
AVGRENSING AV ÅLESUND TETTSTAD



AVGRENSING AV SPJELKAVIK TETTSTAD



AVGRENSING AV HOFFLAND TETTSTAD

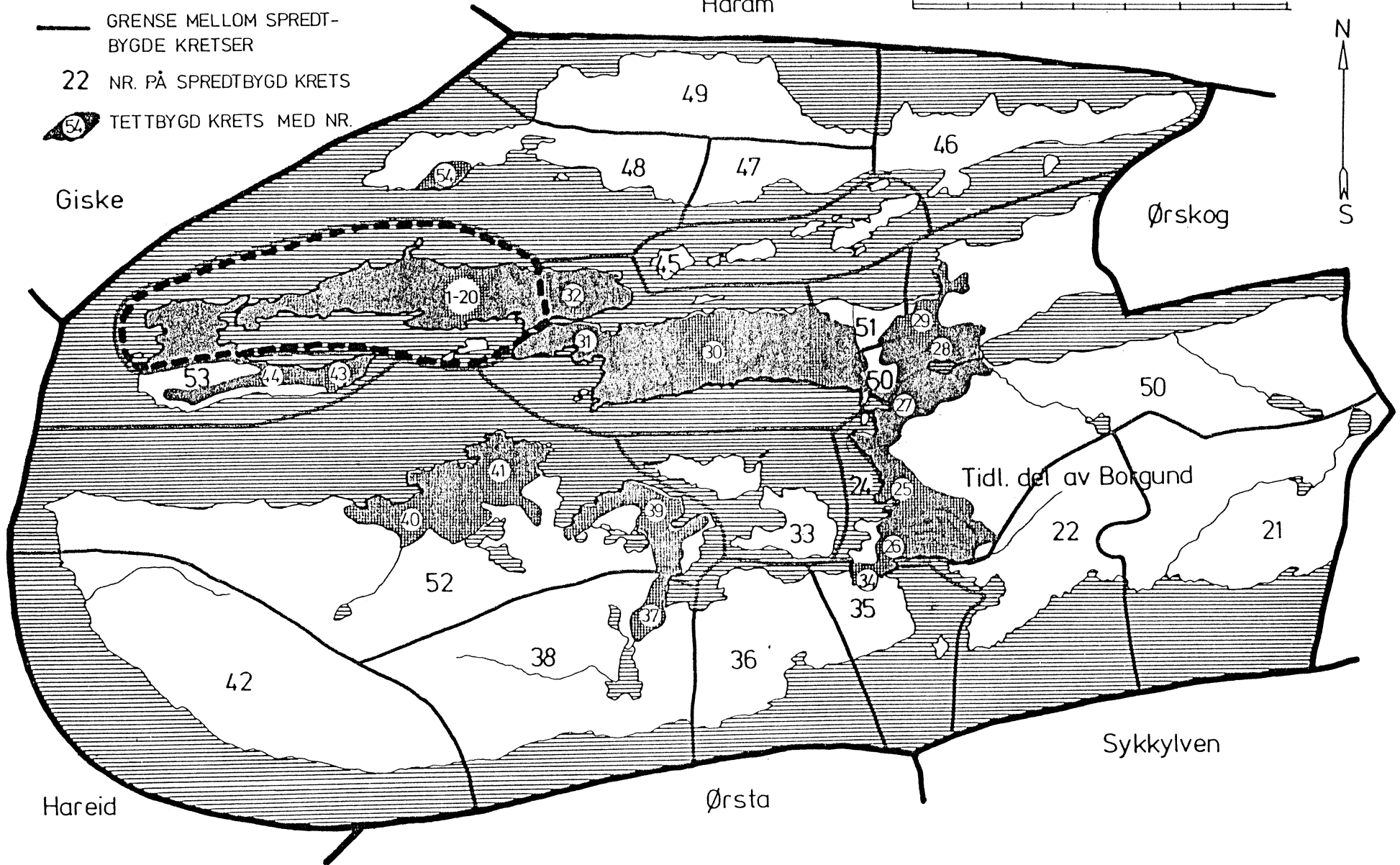
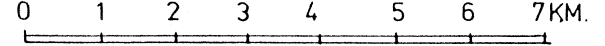


TEGNFORKLARING

- KOMMUNEGRENSE 1970
- - - KOMMUNEGRENSE I 1960, MEN IKKE I 1970
- GRENSE MELLOM SPREDT-BYGD KRETSER
- 22 NR. PÅ SPREDTBYGD KRETSE
- 54 TETTBYGD KRETS MED NR.

1504 ÅLESUND

MÅLESTOKK

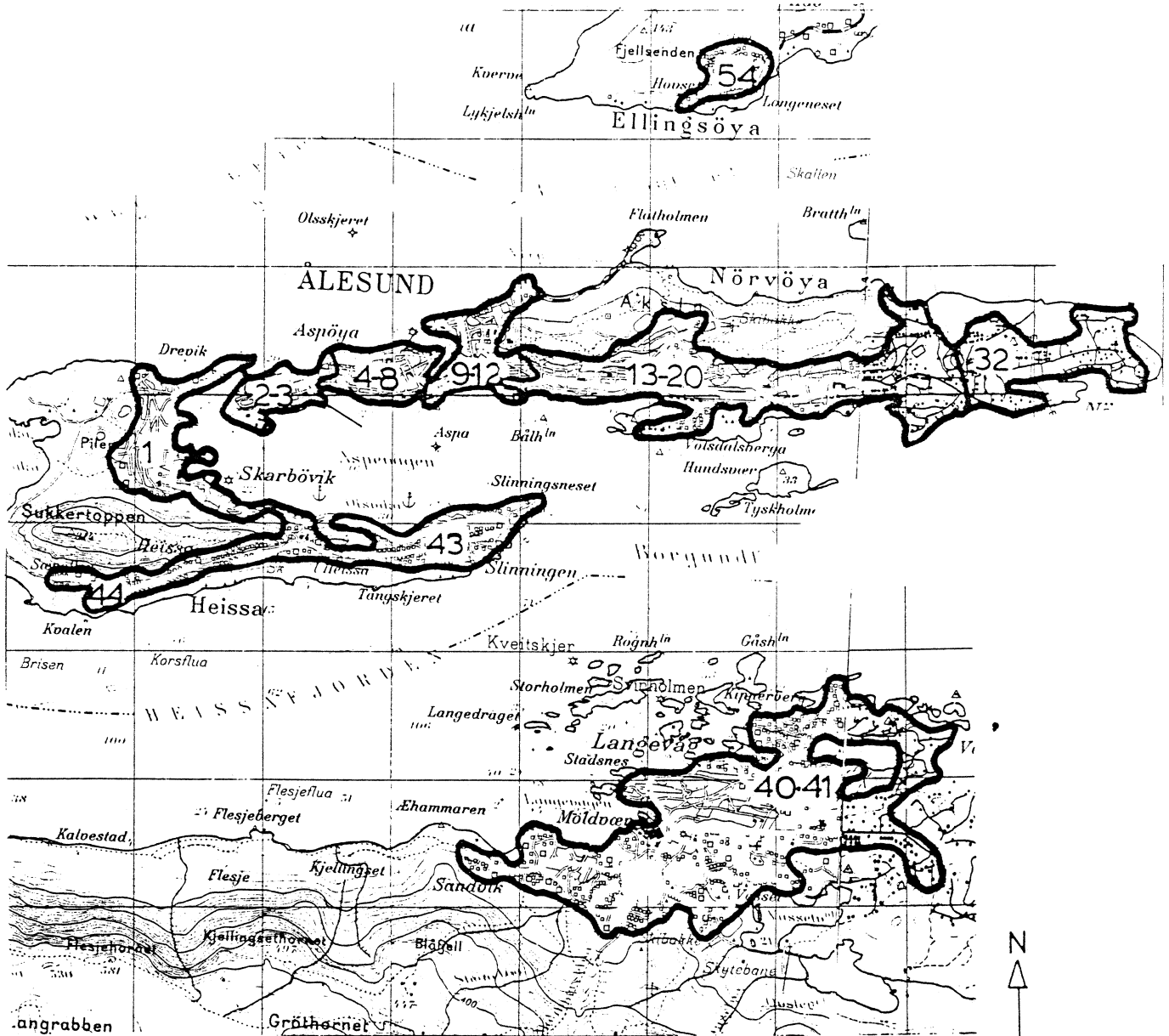


27

V e d l e s s 1

1504 ÅLESUND

TETTBYGDE KRETSER




TEGNFORKLARING

— KRETSGRENSE 1970 (der det har vært mulig å tegne disse)

1 NR. PÅ TETTBYGD KRETS

MÅLESTOKK 1: 50 000



Med samtykke fra Norges Geografiske Oppmåling er N G O's kartmateriale brukt som kartgrunnlag.

