

# GRUNNKRETSER OG TETTSTEDER



## DOKUMENTASJON 1980

0721 **SEM**

## FORORD

Med bakgrunn i det økende behovet for statistikk for mindre områder innen kommunene og på tvers av kommunegrensene, startet Statistisk Sentralbyrå i 1976 arbeidet med en generell, stabil kretsinndeling. Kretsene blir kalt grunnkretser for å unngå forvekslinger med tidligere folketellingskretser og eksisterende skole- og valgkretser som dekker mer spesielle behov.

Et vesentlig siktepunkt var å kunne gi detaljert geografisk statistikk fra landbrukstellingen i 1979 og folke- og boligstillingen i 1980, men hensikten var også å få en geografisk enhet mer egnet for løpende statistikk.

Utgangspunktet for inndelingen har vært folketellingskretsene i 1970, men disse måtte mange steder nøye revideres i samråd med kommunene for å bli bedre egnet som en generell, geografisk basisenhet.

Formålet med dette heftet er å dokumentere kretsinnstillingen og lette arbeidet med analyser og praktisk bruk av kretsdata. Data for grunnkretser blir bl.a. tilgjengelige i egne kommunehefter fra Folke- og boligstillingen 1980. I de enkelte kommuner og i Statistisk Sentralbyrå finnes det også foreløpige befolkningstall pr. 1/7-79 og 1/11-80 for grunnkretser.

Prinsippene for kretsinnstillingen ble utformet gjennom drøftinger med brukere og gjennom et prøveprosjekt, og er beskrevet i et eget notat "Veiledning ved inndeling av kommunene i grunnkretser". Statistisk Sentralbyrå. 1977. Det blir også tatt sikte på å drøfte erfaringer fra arbeidet og utviklingsperspektiver nærmere i et særskilt hefte.

Utviklingen av GAB-systemet (Grunneiendom-, Adresse- og Bygningsregister) vil gi et regelmessig vedlikehold av bl.a. et adresseregister med koder for grunnkrets. Dette vil i framtida gi muligheter for bl.a. befolkningsstatistikk for grunnkretser, og lette oversikten i kommunene. Grunnkretsinnstillingen skal heretter holdes mest mulig fast. Det vil imidlertid kunne forekomme feilregistreringer. Henvendelser om slike feilregistreringer og spørsmål om eventuelle endringer i grunnkretsinnstillingen skal rettes til Fylkeskartkontoret i det aktuelle fylket, som vil ta saken opp med Byrådet. Spørsmål om grunnkretsinnstillingen generelt og arbeidet med den kan også rettes til Statistisk Sentralbyrå, Kongsvinger.

Arbeidet med kretsinnstillingen, som har hatt økonomisk støtte fra Miljøverndepartementet, har vært ledet av førstekonsulent Jan Byfuglien og konsulent Ole Ragnar Langen.

Statistisk Sentralbyrå, Oslo, juni 1981

Odd Aukrust

---

Eivind Hoffmann

INNHold

	Side
Generelt om grunnkretsinnndelingen, avgrensingen av tettsteder og registrering av kirkesogn/kapelldistrikt .....	3
Spesielle merknader til gjennomføringen i Sem kommune .....	8
Omfanget av grunnkretsene, fordelt på tett og spredt bebyggelse .....	9
Kart over inndelingen i grunnkretser .....	20
Sammenliknbarheten mellom grunnkretsene 1980 og folketellingskretsene 1970 .....	26
Sammenliknbarheten mellom delområdene 1980 og folketellingskretsene 1970 og 1960 .....	27
Oversikt over kirkesogn/kapelldistrikt (menighet) .....	28
Oversikt over tettstedene .....	28
Kart over avgrensing av tettstedene .....	29
<b>V e d l e g g</b>	
1. Kartskisse over kretsinnndelingen i 1970 .....	32
2. Oversiktskart over tettbygde kretser i 1970 .....	33

## GENERELT OM GRUNNKRETSINNDELINGEN, AVGRENSINGEN AV TETTSTEDER OG REGISTRERING AV KIRKESOGN/KAPELLDISTRIKT

### Formålet med og nytten av grunnkretsinnndelingen

Formålet med å dele kommunen inn i grunnkretser er å lage små stabile geografiske enheter som kan gi et fleksibelt statistisk grunnlag for kommunal og regional analyse, forvaltning og planlegging. Foruten å nytte disse slik de er, kan grunnkretsene grupperes til enheter som varierer fra formål til formål. Som minste byggekloss kan grunnkretsen settes sammen til geografiske enheter som er formålstjenlige f.eks. i planleggingen av eldreomsorgen eller til å studere utviklingen av elevgrunnet i grunnskolen på ulike alderstrinn. Aktuelle grupperingsenheter som kan gå på tvers av kommunegrensene er f.eks. vassdragsregioner og arbeidsmarkedsregioner.

I første omgang kommer Statistisk Sentralbyrå til å nytte inndelingen til å presentere data fra landbrukstillingen i 1979 og folke- og boligstillingen i 1980. Som en kontroll på at det arbeidet som er gjort er riktig har en laget tabeller pr. 1/7-79 og 1/11-80 som gir befolkningstall fordelt på alder, kjønn og type bebyggelse.

### Krav til grunnkretsinnndelingen

Ut fra de formål inndelingen i grunnkretser skal tjene, ble det stilt en del krav som vi nedenfor kort skal gjennomgå.

1. Grunnkretsene må utformes slik at grensene er uforanderlige over en rimelig tidsperiode. Dette er et særdeles viktig krav. Stabile kretser er en helt avgjørende forutsetning for å kunne følge endringer på kretsnivå over tid. (se nedenfor).

Nå har dessverre kartgrunnet mange steder vært svært dårlig. Dette gjør at en spesielt i ubebodde områder må regne med at grensene må justeres slik at de faller sammen med eiendomsgrensene. Grunnkretsenes omfang er definert ved adressene (gards- og bruksnr. eller gateadresse). En del steder er imidlertid eiendommene så store at en må regne med at grunnkretsgrensa må trekkes på tvers av eiendomsgrensa. Videre må en regne med endringer av grensene i ubebodde områder dersom disse blir bebygd med boliger, industri o.l. og grensene går på tvers av den nye bebyggelsen. De eneste endringer som kan tillates i bebodde områder er deling eller sammenslåinger av hele grunnkretser. Der nytt kartgrunnet viser at grensene i bebodde områder er trukket feil, må grensene på kartet justeres slik at de blir i samsvar med beskrivelsen (gateadresser eller gards- og bruksnr.).

2. Kretsene er i størst mulig grad søkt gjort sammenlignbare med folketellingskretsene i 1970 og tidligere tellinger slik at en kan følge utviklingen bakover i tid. Dette kravet strir imidlertid ofte mot kravet om at inndelingen skal bestå av sammenhengende geografiske områder og være hensiktsmessig til kommunal og regional planlegging. Der den gamle inndelingen fra folketellingen i 1970 ikke kunne nyttes direkte, har en likevel forsøkt å lage større enheter innen kommunen som kan sammenlignes. I noen tilfeller har ikke dette lyktes, enten ved at den gamle inndelingen bestod av ikke geografisk sammenhengende områder, eller fordi dette ville føre til en inndeling som kommunen mente ikke var formålstjenlig.

3. Grunnkretsene skal ikke være for store eller variere for mye i folketall og areal. Dette kravet er viktig for at grunnkretsen kan fungere som byggekloss ved inndeling i regioner av ulike slag. I spredtbygde strøk ble det som utgangspunkt sagt at grunnkretsene ikke burde overstige 300-400 personer og i tettbygde strøk 500-600 personer.

Arealet i kretsene bør heller ikke variere for mye. Spesielt større ubebodde områder som f.eks. Finnmarksvidda og Hardangervidda, er delt inn i ubebodde grunnkretser, der grensene er lagt i vannskiller.

Grensene for grunnkretsene er også forsøkt lagt slik at de i størst mulig grad er ensartede når det gjelder bebyggelsesstruktur, natur- og næringsgrunnlag og slik at de kommunikasjonsmessig hører sammen. Folketellingskretser fra 1970 er f.eks. ofte blitt delt fordi de enkelte deler av kretsen nå ikke lengre hører sammen kommunikasjonsmessig.

#### Inndelingen i delområder (bydeler/bygdelag)

Størrelsen på kommunene varierer svært mye. Det var derfor behov for å lage en fast inndeling som kunne gi data på et mer overordnet nivå enn grunnkretsen. En slik områdeinndeling vil være bedre egnet for data som blir for detaljert på kretsnivå samtidig som den vil være bedre egnet enn kretser til regionale oversiktsanalyser. Ut fra statistiske formål ble derfor grunnkretsene gruppert til delområder. Delområdene er angitt ved de to første sifrene i det 4-sifrede grunnkretsnummeret, mens de to siste sifrene angir nummeret på grunnkretsen innenfor delområdet.

Delområdene har som hovedregel 1 000-3 000 innbyggere i spredtbygde strøk og 3 000-6 000 i mer tettbygde strøk. Kommuner med under 1 000-2 000 innbyggere er vanligvis ikke delt inn i delområder.

### Registrering av tettsted

Ved Folketellingene 1960 og 1970 var kretsinnndelingen knyttet direkte til inndelingen i tettsteder. Dette er uheldig fordi tettstedsgrensene endrer seg over tid. Det er imidlertid fortsatt ønskelig å registrere tettbebyggelsen da dette er den eneste måten en kan få et realistisk bilde av utviklingen i urbaniseringen i Norge. Den enkelte adresse er derfor registrert med en egen kode for om adressen ligger innenfor eller utenfor tettsted, uavhengig av grunnkretsinnndelingen. Det er videre bygd opp et eget tettstedsregister som grupperer sammen tettbebyggelsen i de enkelte grunnkretser til tettsteder.

For at en hussamling skal kunne registreres som et tettsted må det bo minst 200 personer der og avstanden mellom husene må normalt ikke overstige 50 meter. Har en derimot fått en kjerne med 200 innbyggere, kan en vise mer skjønn ved avgrensingen. Husklynger som naturlig hører med til tettstedet, tas med selv om avstanden overskrider 50 meter. Avstanden mellom nærmeste hus i kjernen og den lille klynga, bør imidlertid ikke overstige 400 meter. Er avstanden større bør husklynga være stor nok til å danne eget tettsted. Grensene for tettstedene slik de er beskrevet i dette heftet, skal vise grensa for bebyggelsen slik den er 1. november 1980 og ikke inneholde områder som er blitt eller blir bebyggt seinere. Bebyggelse som skal regnes med i tettbebyggelsen er boliger, industri, forretninger, offentlige bygninger, idrettsanlegg o.l. Hytter og ren gardsbebyggelse skal bare regnes med i tettstedet dersom det ligger i eller i tilknytning til tettstedet, dvs. mindre enn 50 meter fra nærmeste hus i "kjernen" eller den lille husklynga som ligger over 50 meter fra "kjernen".

I praksis vil det finnes områder innenfor tettstedene der avstanden mellom husene overstiger 50 meter. Dette kan f.eks. være i industriområder eller idrettsanlegg som ligger i tilknytning til tettstedene. Videre kan det være naturlige hindringer som bergknauser, elver eller dyrkbare områder som en ikke får bygge ut.

Ved avgrensingen av tettstedene har Byrået støtt på en rekke praktiske problemer som har sammenheng med at dette arbeidet er noe som har vært nytt for de kommunale myndigheter. Praksis ved avgrensingene kan derfor variere noe, men dette gir trolig ikke større registreringsfeil enn ved den metode som ble nyttet i 1970. En regner med at feil vil bli korrigert etter hvert som kommunen skal ajourføre grensene.

Hvert tettsted er tildelt et firesifret nummer i tillegg til kommunenummeret.

### Registrering av kirkesogn og kapelldistrikt (menigheter)

Ved tidligere folketellinger har det vært et krav av folketellingskretsene skulle følge grensene for kirkesognene. Dette har en del steder vist seg utilfredsstillende da sognegrensene har vært foreldet i forhold til dagens bosettingsmønster. For å få statistikk for kirkesogn/kapelldistrikt er kirkesogn/kapelldistrikt registrert uavhengig av grunnkretsinnndelingen. Grensene for kirkesogn/kapelldistrikt kan derfor avvike fra grunnkretsgrensene, men de kirkelige myndigheter er oppfordret til å tilpasse de kirkelige inndelingene slik at grensene faller sammen med grensene for grunnkretsene. Dette letter registrering og ajourhold. Det er laget en egen katalog som grupperer menigheter til prestegjeld, prosti og bispedømme.

### Sammenlignbarhet med tidligere folketellinger

Ett av kravene som er satt til inndelingen i grunnkretser er at en bør forsøke å få til en så god sammenlignbarhet med folketellingskretsene i 1970 som mulig. I tabellene 2 og 3 har vi vist sammenlignbarheten mellom grunnkretsene 1980 og folketellingskretsene 1970 og delområdene og folketellingskretsene 1970 og 1960. Sammenlignbarheten er funnet ved å sammenligne kart fra de ulike tellingene. Det er ikke tatt hensyn til endringer av grensene i ubebodde strøk. Nøyaktigheten vil også avhenge av kvaliteten av kartgrunnlaget. Ved nærmere studium av adressene i de enkelte grunnkretsene kan en oppdage differanser mellom de ulike tidspunktene som ikke er oppdaget ved å sammenligne kart. Slike differanser kan skyldes feil ved tidligere tellinger.

Det arbeides med en omkoding av 1970-materialet til delområder i 1980, og det er også lagt til rette for en omkoding av 1970-kretser til grunnkrets 1980. Byrået har imidlertid foreløpig ikke ressurser til å gjennomføre dette.

### Dokumentasjon av kretsinnndelingen

Grunnkretser, tettsteder og kirkesogn/kapelldistrikt er dokumentert ved hjelp av kart og lister.

Kartdokumentasjonen er av varierende kvalitet. Alle grunnkretser i spredtbygde strøk er tegnet inn på kart i M 1:50 000. I tettbygde strøk er grunnkretsene tegnet inn på økonomisk kartverk av varierende målestokk 1:5 000, 1:10 000 og 1:20 000. Tettsteds grensene er tegnet inn på kart i samme målestokk. Dessverre er det enkelte tettbygde områder hvor økonomisk kartverk ennå ikke finnes. Her er kretsinnndelingen og tettstedsavgrænsingen dokumentert enten på reguleringskart i M 1:2 000, 1:1 000 eller 1:500 eller på flyfoto av ulik målestokk. Kirkesogn/kapelldistriktene er for de fleste prestegjeld dokumentert

på kart i M 1:50 000. Byrådet og kommunen skal ha den samme dokumentasjonen. Flere kommuner har lagt grunnkretsgrensene og avgrensingen av tettstedene på egne folier.

I Byrådet blir grunnkretsgrensene digitalisert (koordinatsatt) automatisk på kartgrunnlag i M 1:50 000 og økonomisk kartverk i tettbygde strøk. Videre blir tettstedsgrensene også digitalisert, vesentlig ut fra økonomisk kart i M 1:10 000. Kartene i dette notatet er framstilt ved hjelp av folier uttegnet på grunnlag av digitaliserte grunnkretsgrenser og tettstedsgrenser.

Disse inndelingene er kodet inn i adresseregisteret i Byrådet. Adresseregisteret inneholder bare bebodde adresser og bygger på folkeregisterets Magnetbåndregister. Dette adresseregisteret vil danne grunnlaget for etablering av Adresseregisteret i GAB-systemet (Grunneiendom-, Adresse- og Bygningsregister).

Kvaliteten på det foreløpige adresseregisteret er noe ujamn. Det har manglet presise retningslinjer for adressekoding i folkeregistrene. Noen har f.eks. nyttet fiktive adresser som ikke samsvarer med den offisielle matrikkelen. I tabell 1 kan det derfor finnes en del adresser som ikke kan regnes som offisielle adresser. Dette gjelder f.eks. bebodde eiendommer på statsgrunn i en del kommuner. Etter hvert blir offisiell adressering mer utbredt og ensartet, og registrene blir da lagt om.

Adresseregisteret kan inneholde enkelte adresser som er kodet i feil grunnkrets eller med feil type bebyggelse. Dette er imidlertid etableringsfeil som en regner med vil bli rettet opp etter hvert som registeret blir vedlikeholdt av kommunen.

Byrådet har etablert et adresseregister pr. 1/7-79 og et pr. 1/11-80.

### Den praktiske gjennomføringen

Det ble lagt stor vekt på å trekke kommunene aktivt inn i arbeidet med å fastlegge grunnkretsene og å avgrense tettstedene. Uten kommunenes lokalkunnskap ville det ikke ha vært mulig å kode adresseregisteret fullt ut, samtidig som kommunene er de eneste som kunne lage en inndeling som var brukbar for kommunal forvaltning og planlegging.

Allerede i 1976 ble de første kommunene kontaktet. Hver kommune fikk tilsendt et notat hvor omfanget av den enkelte folketellingskrets i 1970 var regnet opp. I notatet var det også et forslag eller skisse til inndeling i delområder og grunnkretser. Detaljeringen i forslaget var avhengig av kvaliteten på den gamle inndelingen og dokumentasjonen fra 1970. Kommunen ble bedt om å ta hensyn til framtidig utbygging. Samtidig ble kommunen bedt om å avgrense de husklyngene som tilfredsstilte kravene til tettsted eller som en ventet ville



tilfredsstillte kravene ved utgangen av 1980. Etter korrespondanse og kontakt over telefon ble inndelingen fastlagt og tettstedene avgrenset. Inndelingen i grunnkretser og avgrensingen av tettstedene kan i et mindre antall kommuner av ulike grunner være av mindre bra kvalitet. Likevel bør en så langt det er mulig unngå å endre kretsinnndelingen, da dette vil ødelegge kontinuiteten i statistikken.

Høsten 1979 og 1980 ble det foretatt en ajourføring fram til 1/7-79. I første halvpart av 1981 ble så kretsinnndelingen, tettstedene og kirkesogn/kapelldistrikt ajourført pr. 1/11-80.

For å få kartlagt inndelingen i kirkesogn/kapelldistrikt ble sognepresten i hvert prestegjeld kontaktet. Sognepresten fikk tilsendt et kart der grunnkretsene var tegnet inn og ble bedt om å tegne inn grensene for kirkesogn/kapelldistrikt på kartet. Der grunnkretsene ble delt av et kirkesogn/kapelldistrikt ble prestene bedt om å liste opp de adresser i grunnkretsen som falt innenfor de enkelte kirkesogn/kapelldistrikt. Materialet ble så sendt Byrået via fylkeskartkontorene og bispedømmerådene som skulle foreta en første kontroll av materialet.

#### SPESIELLE MERKNADER TIL GJENNOMFØRINGEN I SEM KOMMUNE

Ved folketellinga i 1970 var kommunen delt opp i 28 folketellingskretser. Av disse svarte krets 2 til den delen av Sem tettsted som ligger i Sem kommune, krets 5 svarte til Ås tettsted, krets 8 svarte til Barkåker tettsted, kretsene 11 og 12 svarte til Rakkås tettsted, kretsene 6, 15-24, 27 og 32 svarte til den delen av Tønsberg tettsted som ligger i Sem kommune og krets 30 svarte til den delen av Åsgårdstrand tettsted som ligger i Sem kommune.

I dag er Sem kommune delt i 8 delområder og 61 grunnkretser. Tettstedene Barkåker og Rakkås er slått sammen til et tettsted som heter Barkåker. Volden tettsted er nytt i 1980.

I forbindelse med revisjonen av folketellingskretsene ble kretsgrensene justert så mye at sammenliknbarheten mellom grunnkretser og folketellingskretser ble dårlig. Vi må slå sammen store områder i kommunen for å få direkte sammenliknbarhet mellom grunnkretser og folketellingskretser.

## KOMMUNE 0721 SEM

TABELL 1. OMFANGET AV GRUNNKRETSENE, FORDELT PÅ TETT OG SPREDT BEBYGGELSE.

GRUNN- KRETSNR	NAVNET PÅ GRUNNKRETSEN	TYPE	OMFANGET AV GRUNNKRETSENE
01 SEM			
0101	HESBU	SPREDT	GNR. 32 BNR. 2-3
		SPREDT	GNR. 33 BNR. 1,3
		SPREDT	GNR. 34 BNR. 1-2,4,8,10
		SPREDT	GNR. 35 BNR. 1
		SPREDT	GNR. 36 BNR. 1-2
		SPREDT	GNR. 37 BNR. 1-3
		SPREDT	GNR. 38 BNR. 1,3-5,9
		SPREDT	GNR. 39 BNR. 2,4-5,7-8,13-14,16,20
		SPREDT	GNR. 40 BNR. 1,5,8,14-15,17,19,21
0102	GRETTE	SPREDT	GNR. 21 BNR. 2,7
		SPREDT	GNR. 22 BNR. 1,4-6
		SPREDT	GNR. 23 BNR. 1,3,5-6,14,17-21,24
		SPREDT	GNR. 24 BNR. 1-2
		SPREDT	GNR. 25 BNR. 1-2
		SPREDT	GNR. 26 BNR. 1-2
		SPREDT	GNR. 27 BNR. 1
		SPREDT	GNR. 28 BNR. 1-2
		SPREDT	GNR. 29 BNR. 1-3
		SPREDT	GNR. 30 BNR. 1-2,19
		SPREDT	GNR. 41 BNR. 1
		SPREDT	GNR. 42 BNR. 1,3,4,5
		0103	AULERØD
TETT	AULIV 1,3,5,7		
TETT	E 84,86,89-93,95-99,101-102,104,110,120		
TETT	RAMNESV 2,4,6,8,10,12,14,16,20,24,26,28		
TETT	GNR. 26 BNR. 6		
TETT	GNR. 27 BNR. 3-8,12		
TETT	GNR. 43 BNR. 19,25,40,45-46,50-51,66,120		
TETT	GNR. 51 BNR. 1,45-47,52-53,58,65,70,79,147,157,163,175,208		
TETT			
0104	SEMSBYEN	TETT	ANDEBUV 2-7
		TETT	E 73-74,76,78-79,83
		TETT	JANSENSV 2,4,6
		TETT	JERNBANEG 2-4,6-10,12,14
		TETT	TORVG 1,3,5,7-8
		TETT	GNR. 42 BNR. 7
		TETT	GNR. 43 BNR. 1
0105	LASKEN	TETT	ANDEBUV 8-9,11-19,21
		TETT	ASKEHAUGV 1-4
		TETT	BENT BILLESV 2-6
		TETT	BRYNTESV 2-4
		TETT	E 36-50,52-59,61-70
		TETT	GAMLE KONGEV 4,4,8
		TETT	GREV WEDELSV 3-5,7
		TETT	JANSENSV 3,7
		TETT	SÆHEIMSV 2-11,13,15,17,19,21,23,25
		TETT	TORVG 10-18,20-31
		TETT	TRONSBORGV 1-9
		TETT	VIKSV 1-12
		TETT	YSTERIV 1,5,7-13
TETT	GNR. 51 BNR. 1,135,223-224		
0106	BRENDSRØD	TETT	E 1,3,6,10,12,14,16,18,20-22,24,26,28,30,32,34
		TETT	ELLINGSV 1-7,9,11,13
		TETT	GAMLE KONGEV 1,3-5,7-9,11,13,15,17,19,21-38,40,42
		TETT	HEDDEV 1,3,5,7
		TETT	
0107	VIK	TETT	LØKEBERGV 1-3,5,7,9,11-12,15,18,20,22
		TETT	MYRFARET 1-2,4-5
		TETT	MYRSVINGEN 2,4,6,8,10,12,14,16
		TETT	LØKEBERGV 22
		TETT	TORVMYRV 1-2,4-13,15-26,28-30,32,34,36-56,58,60,62,64
		TETT	VIKSV 13,15,17,19,21,23,25,27
		TETT	GNR. 44 BNR. 1,6,12,53,79

KOMMUNE 0721 SEM

TABELL 1. OMFANGET AV GRUNNKRETSENE, FORDELT PÅ TETT OG SPREDT BEBYGGELSE.

GRUNN- KRETSNR	NAVNET PÅ GRUNNKRETSEN	TYPE BEBYGGELSE	OMFANGET AV GRUNNKRETSENE
0108	MANUM	SPREDT	GNR. 44 BNR. 48
		SPREDT	GNR. 45 BNR. 1-3
		SPREDT	GNR. 46 BNR. 1,3
0109	BJELLAND	SPREDT	GNR. 47 BNR. 9
		SPREDT	GNR. 48 BNR. 3,5-6,8,10,12,17,21
0110	HOGSNES	TETT	GNR. 49 BNR. 1-2,5-9,12-19,21,24,27-32,34-39,42-43,45,47-50,54,56-64
0111	SMØRBERG	SPREDT	GNR. 49 BNR. 3-4,41,66
		SPREDT	GNR. 50 BNR. 1,3,5,8-9,11-12,15,29,32,35
0112	AAS	TETT	ÅSLYV 1,3,5
		TETT	GNR. 13 BNR. 1-3,9,13-14,16,18-19,21,24-25,27
		TETT	GNR. 14 BNR. 1,3-5,10-16,20-21,24-29,31-32,34-37,42,45-48,50-52,57-58,61-63,65-66,68,71,74,79,83
		TETT	GNR. 51 BNR. 64,81,87,102-103,105,124,129-131,136-137,152,278,288
0113	AULI	SPREDT	GNR. 51 BNR. 1,8,15,21,48,57,93,107-109,112,114,117,121,144,148,165,249,275
0114	ÅSKOLLEN	SPREDT	GNR. 14 BNR. 2
0115	JARLSBERG	SPREDT	GNR. 51 BNR. 1,34,82,86,106,110,272,280
02 BARKÅKER			
0201	NAUEN	SPREDT	BARKÅKERV 78,80,93,95,97
		SPREDT	GNR. 8 BNR. 1,10
		SPREDT	GNR. 9 BNR. 1-3,5
		SPREDT	GNR. 10 BNR. 1,3,6
		SPREDT	GNR. 11 BNR. 1
		SPREDT	GNR. 12 BNR. 1
		SPREDT	GNR. 13 BNR. 12
		SPREDT	GNR. 15 BNR. 1,3,5-6,23
		SPREDT	GNR. 16 BNR. 1-2,4,14-15,18-20,23,27
		SPREDT	GNR. 18 BNR. 1-2,6-7
		SPREDT	GNR. 19 BNR. 1,12
		SPREDT	GNR. 20 BNR. 1,3,11-12
		SPREDT	GNR. 51 BNR. 12
		SPREDT	GNR. 52 BNR. 1
		SPREDT	GNR. 53 BNR. 1,4
		SPREDT	GNR. 57 BNR. 1
		SPREDT	GNR. 58 BNR. 9
0202	TVEITEN	SPREDT	BARKÅKERV 7,11,61,91
		SPREDT	GNR. 1 BNR. 1,3-4,8-9
		SPREDT	GNR. 2 BNR. 6-7
		SPREDT	GNR. 3 BNR. 1-2,5,7
		SPREDT	GNR. 4 BNR. 2-6,10
		SPREDT	GNR. 5 BNR. 1-4,9,12-14
		SPREDT	GNR. 7 BNR. 5-6
		SPREDT	GNR. 61 BNR. 1
0203	FRITSDØ	TETT	KANTARELLV 2,4,6,9-24,26,28,30,32,34,36,38,40-47,49,51,53
		TETT	NYV 13,15,19-36
		TETT	KANTARELLV 21
		TETT	SKOGV 1-7
		TETT	TRIANGELV 1-2,4-8,10-31
		TETT	GNR. 58 BNR. 12,17,20,29-31,35-40,45,47,52,54,56,66-67
0204	BARKÅKER	TETT	BARKÅKERV 3,5,12-17,19-48,50,52,54-58,60,62-65,67,69-71,73-75,77,81-83,85,89
		TETT	NEDRE FJELLTERR 1-13,15
		TETT	NYV 1-5,9,12,14,16-18
		TETT	ØVRE FJELLTERR 1-12
		TETT	GNR. 7 BNR. 10

## KOMMUNE 0721 SEM

TABELL 1. OMFANGET AV GRUNNKRETSENE, FORDELTE PÅ TETT OG SPREDT BEBYGGELSE.

GRUNN- KRETSNR	NAVNET PÅ GRUNNKRETSEN	TYPE BEBYGGELSE	OMFANGET AV GRUNNKRETSENE
0204	BARKÅKER	TETT TETT TETT	GNR. 8 BNR. 11,26,32 GNR. 58 BNR. 1 GNR. 60 BNR. 1,10,14,17,24-25,31,34
0205	JARETEIGEN	TETT TETT TETT TETT TETT TETT SPREDT SPREDT SPREDT SPREDT SPREDT SPREDT SPREDT SPREDT SPREDT SPREDT	BARKÅKERV 1,3 SOPPV 1-11,13 GNR. 59 BNR. 17-19,32-33,35 GNR. 65 BNR. 1,3,7 GNR. 66 BNR. 2 GNR. 76 BNR. 12-15,23-28 BARKÅKERV 9 GNR. 63 BNR. 5 GNR. 64 BNR. 1,3-4,6,9,15 GNR. 65 BNR. 8,10 GNR. 66 BNR. 4-7,9,12,19-20 GNR. 67 BNR. 1,4-5,9,13-14,18,22,28 GNR. 68 BNR. 1-3 GNR. 70 BNR. 1-2,6,70 GNR. 71 BNR. 1,5,7,16-19,21
0206	RAKKÅS	TETT TETT TETT TETT SPREDT SPREDT SPREDT SPREDT SPREDT SPREDT SPREDT SPREDT SPREDT SPREDT SPREDT	GNR. 75 BNR. 2-4,6,8,10-18,21,23 GNR. 76 BNR. 1,3,5,7-8,10-11,16,18,20 GNR. 77 BNR. 4-8,10,12-17,20 GNR. 102 BNR. 4,14,25,29-32,34,37-39,43 GNR. 57 BNR. 4 GNR. 75 BNR. 1 GNR. 77 BNR. 2 GNR. 78 BNR. 1 GNR. 79 BNR. 1-4 GNR. 101 BNR. 5 GNR. 103 BNR. 7 GNR. 112 BNR. 1,3 GNR. 113 BNR. 25-26 GNR. 114 BNR. 1
0207	SKIBREK	TETT SPREDT SPREDT SPREDT SPREDT SPREDT SPREDT SPREDT SPREDT SPREDT SPREDT SPREDT	GNR. 74 BNR. 4-5,10,12,16-17,19-22,27 GNR. 71 BNR. 3,10 GNR. 73 BNR. 2 GNR. 74 BNR. 13 GNR. 109 BNR. 6 GNR. 111 BNR. 3,14 GNR. 113 BNR. 4,9,13,20-21,23 GNR. 114 BNR. 2,4,7,10,20 GNR. 115 BNR. 2-3 GNR. 116 BNR. 1 GNR. 117 BNR. 1
03	EIK		
0301	BERG	SPREDT SPREDT SPREDT	GNR. 51 BNR. 1,4,11,66 GNR. 55 BNR. 1,4 GNR. 56 BNR. 1
0302	KJELLE	TETT TETT	KJELLELIA 1-2,4-6,8,10 KJELLENGV 1,3-14,16,18,20
0303	BRUSERØD	SPREDT SPREDT	GNR. 78 BNR. 2 GNR. 80 BNR. 1-4,9-10,14
0304	EIK VESTRE	TETT TETT TETT TETT TETT TETT TETT TETT TETT TETT TETT TETT	EIKV 86,88,90,92,94,96,98,100,102,108,110,112,114 FALKEV 1,3,5,7,9,11 HEKTORSV 1,3,5-7,11,14,16,18 KONGSLYSV 1-13,15,17,19,21,23,25,27,29,31,33,37,39,41,43,45,47 LØRTEV 2,4,6 PRESTEGÅRDSV 1,3,5 PRESTESKOGV 1-8,10,12,14 PRINSESSEV 16,25-27,29,31,34,36,38 PÅLSV 1-11,13 RØDHETTEV 3 SIDSELSV 15,17,19

KOMMUNE 0721 SEM

TABELL 1. OMFANGET AV GRUNNKRETSENE, FORDELTE PÅ TETT OG SPREDT BEBYGGELSE.

GRUNN- KRETSNR	NAVNET PÅ GRUNNKRETSEN	TYPE BEBYGGELSE	OMFANGET AV GRUNNKRETSENE
0304	EIK VESTRE	TETT	SILDREV 1-5,7,9,11,13,15,17,19,21,23,25,32-46,48,50,52,54
		TETT	SMØRBUKKV 3
		TETT	ÅRFUGLV 1,3,5,7,9-26,28
		TETT	GNR. 82 BNR. 275
		SPREDT	GNR. 84 BNR. 7
0305	LØFTS-EIK	TETT	BEATESV 1,3-15,17,19,21
		TETT	BRAKARSV 2-9,11,14
		TETT	EIKV 43,45,47,49,51,53,55,57,59,61,65,69,71,73,75,79,81,83,85,87,89,91,103,111,113,115,117,119
		TETT	EVENTYRV 1-14,16,18,20
		TETT	GULLIVERSV 1-9,11-13,15,17
		TETT	HULDREV 1-3,5
		TETT	IDRETTSV 1-11,13,15,17,19,21
		TETT	JOTUNV 1-2,4,6,8,10
		TETT	JUTULV 1-4,6,14
		TETT	KARISV 4,8-12
		TETT	MARISV 1,5,7
		TETT	PRINSESSEV 8-18,21,23-24
		TETT	RØDHETTEV 4-5,7
		TETT	SIDSELSV 1-4,6-8,10-12,14
		TETT	SMØRBUKKV 1,4,6,8,10
		TETT	SNARV 1-9,13,15,17,19
		TETT	SNØHVITSV 1-9,11,13
		TETT	SOLFENGV 1-6,8,10,12
		TETT	TOMMELITENSV 1-3,5-8,10
		TETT	TROLLV 2-6
SPREDT	GNR. 82 BNR. 1,317		
0306	EIK	TETT	BÅRDSV 1-6,8-9,11,13
		TETT	EIKV 18,20,22,24,26,28,30,34,36,38,40,42,44,46,48,50,52,54,56,60,62,64,66,68,70,72,74,76,78,80,82,84
		TETT	ESPENSV 1-11,13,15
		TETT	GRENADERV 1,3-9,11-16,18,20,22,24,26,28
		TETT	GRETHES V 3
		TETT	KLIPPEV 6,8-9
		TETT	PERSV 1-4,6,8,10,12
		TETT	POSTMANNV 1-9
		TETT	SKOGLIV 1-10,12,14,16,18,20,22
		TETT	SYRBEKKV 2,4,6,8,10
		TETT	SØLVFAKSV 1-6
		TETT	TYRIHANSV 1-12,14
		TETT	VESLEMØYSV 4-9,11,13,15,17,19
		TETT	VIGGOSV 1-6
0307	EIK SØNDRE	TETT	ALVEV 1-7
		TETT	ASBJØRNSV 1,3,10,12,16,18,24,26,28,30,32
		TETT	BRANDSV 1-21,23,25,27,29
		TETT	DYRE VAASV 1-8
		TETT	EIKV 1,3,5,7,11,13,15-17,19,21,23,25,27,29,31,33,35,37,39
		TETT	HANS AANRUDSV 1-6,8
		TETT	HEKTORSV 7-11
		TETT	HERDIS V 1,3-14,16-22,24
		TETT	JONAS LIESV 1-4
		TETT	JØRGEN MOESV 1-7
		TETT	LØKKEV 2,4,6,8,10,12,14,16,18,20
		TETT	NORDRE ALLE 1,3-24
		TETT	SØNDRE ALLE 1-22,24,26
		TETT	TORDIS V 2-6,8,10,15,17,19,21,23,25,27
		TETT	ØIDISV 1,3,5,7,9-10,12-14,16,18,22,24,26,28
		TETT	ØIDIS V 20
		TETT	ÅLEV 1-20,22-27
TETT	GNR. 85 BNR. 3		
TETT	GNR. 86 BNR. 5-6,9		
SPREDT	GNR. 85 BNR. 7		

KOMMUNE 0721 SEM

TABELL 1. OMFANGET AV GRUNNKRETSENE, FORDELT PÅ TETT OG SPREDT BEBYGGELSE.

GRUNN- KRETSNR	NAVNET PÅ GRUNNKRETSEN	TYPE BEBYGGELSE	OMFANGET AV GRUNNKRETSENE
04 KLOKKERÅSEN			
0401	ROBERG	TETT	EIKV 116,118,120
		TETT	SOLLIV 33
		TETT	GNR. 82 BNR. 16,119,127,239,276,302-303,350
		TETT	GNR. 101 BNR. 23
		TETT	GNR. 104 BNR. 10
		SPREDT	GNR. 81 BNR. 1
		SPREDT	GNR. 82 BNR. 18,157,286
		SPREDT	GNR. 98 BNR. 56
		SPREDT	GNR. 99 BNR. 16,19
		SPREDT	GNR. 100 BNR. 1-4,9,11-13
		SPREDT	GNR. 101 BNR. 1-2,4,9-11,13,17-19,21
		SPREDT	GNR. 102 BNR. 1,5-7,10,17,23,27,35-36
		SPREDT	GNR. 103 BNR. 3,5
		SPREDT	GNR. 104 BNR. 2,5,8-9,11,13,17-18
0402	OSEBERG	SPREDT	GNR. 97 BNR. 3,8,11,19
		SPREDT	GNR. 98 BNR. 1,6,17,20,57
		SPREDT	GNR. 99 BNR. 10
		SPREDT	GNR. 105 BNR. 1
		SPREDT	GNR. 106 BNR. 1,3-4,7,26,38,47-48
		SPREDT	GNR. 107 BNR. 2,5-6,8,10,12
		SPREDT	GNR. 108 BNR. 2,17,23,37-38
		SPREDT	GNR. 109 BNR. 1,7
		SPREDT	GNR. 111 BNR. 1
0403	BASBERG	TETT	BARV 1,3,5,7,15
		TETT	BASBERGV 7,9,11,13,15,17,19,23,25
		TETT	GAUTERØDV 88,90,92,94,96,98,100
		TETT	REKTANGELV 1-8,10,12,16
		TETT	SETERV 1-3,5-14,16
		TETT	SETERV 11
		TETT	GNR. 89 BNR. 11,20,29,31
		TETT	GNR. 90 BNR. 15
		TETT	GNR. 93 BNR. 2-3,21,35,62
		SPREDT	TRAPESV 2-8,10,12,14,16,18
		SPREDT	GNR. 85 BNR. 1-2
		SPREDT	GNR. 86 BNR. 1-4
		SPREDT	GNR. 87 BNR. 2-3,6,24
		SPREDT	GNR. 88 BNR. 1-2,37
		SPREDT	GNR. 89 BNR. 2,12-13,28,40,48
		SPREDT	GNR. 90 BNR. 1,3,10-11,18,59-61
		SPREDT	GNR. 91 BNR. 1-2,4-5,22
		SPREDT	GNR. 92 BNR. 8-9
		SPREDT	GNR. 93 BNR. 1,4
		SPREDT	GNR. 94 BNR. 1-2,9-10,14-15,17,23
		SPREDT	GNR. 95 BNR. 1,10,12,21,29,45,74-75,82,88,102,104-105,107,118-119
		SPREDT	GNR. 96 BNR. 1,3-5,9-11,16,19
		SPREDT	GNR. 97 BNR. 18
		SPREDT	GNR. 147 BNR. 2-3,6,44,217
0404	STANG	TETT	JOHAN WESMANN SV 1,3,5,7,9,11
		TETT	GNR. 51 BNR. 49
		TETT	GNR. 108 BNR. 8-9,27,32
		TETT	GNR. 111 BNR. 8,13,15,21-22,25
		TETT	GNR. 118 BNR. 7
		TETT	GNR. 120 BNR. 1,11,16,22
		TETT	GNR. 121 BNR. 1,3-4,11,24,28,34,43
		TETT	GNR. 123 BNR. 1,12,16,25,28
		TETT	GNR. 126 BNR. 11,19,23,25-29,35-36,43
0405	ROM	SPREDT	GNR. 108 BNR. 14
		SPREDT	GNR. 110 BNR. 4-5,8-9,12,17
		SPREDT	GNR. 111 BNR. 5-7,18-19
		SPREDT	GNR. 118 BNR. 1-2,5,9,11
		SPREDT	GNR. 120 BNR. 1,19,33
		SPREDT	GNR. 121 BNR. 1,9
		SPREDT	GNR. 122 BNR. 1,3
		SPREDT	GNR. 123 BNR. 2-4,6-7,17-18,34,37

KOMMUNE 0721 SEM

TABELL 1. OMFANGET AV GRUNNKRETSENE, FORDELT PÅ TETT OG SPREDT BEBYGGELSE.

GRUNN- KRETSNR	NAVNET PÅ GRUNNKRETSEN	TYPE BEBYGGELSE	OMFANGET AV GRUNNKRETSENE
0406	STUDSRØD	SPREDT	GNR. 96 BNR. 20
		SPREDT	GNR. 97 BNR. 2,6,36,39-40,47,51-55,59-60
		SPREDT	GNR. 98 BNR. 12,30,40,45,50
		SPREDT	GNR. 99 BNR. 2,7-9,24-25,29
		SPREDT	GNR. 124 BNR. 1,4,14
		SPREDT	GNR. 125 BNR. 1
		SPREDT	GNR. 126 BNR. 1,3,5,8,14,17,47
		SPREDT	GNR. 127 BNR. 1-4,7-9,12-13,15,18
		SPREDT	GNR. 128 BNR. 1,7,14,19,22,26,28,30,33-35,37,41-42,44-46,52
0407	TVERVED	TETT	GNR. 95 BNR. 4-5,11,14,34,44,46,48,54,57,68,85,90,96,99,125
		TETT	GNR. 97 BNR. 28
		TETT	GNR. 138 BNR. 2-5
		SPREDT	GNR. 95 BNR. 13,16-17,41,49,59,63,65,69,77,79
		SPREDT	GNR. 97 BNR. 1,4-5,13,15,17,25-26,33,37,42
		SPREDT	GNR. 134 BNR. 2,6-12
		SPREDT	GNR. 135 BNR. 1,28
		SPREDT	GNR. 136 BNR. 1-2,5,11,14,21,23-28
		SPREDT	GNR. 137 BNR. 12,116,141
0408	VOLDEN	TETT	GNR. 95 BNR. 101
		TETT	GNR. 106 BNR. 2,6,12-13,19,21-22,29-30,33,36,39-40,42,44,46,53,60
		TETT	GNR. 128 BNR. 8,15,17,23,25,29,32
		TETT	GNR. 129 BNR. 7,9-10,27-30,36-37,39,41-42,46,49-50,52,56,58
		TETT	GNR. 130 BNR. 16-17,29,31,34,36,43,85-86,89-90,93-95,97-98,103,106,123
		SPREDT	GNR. 106 BNR. 20,25,34
		SPREDT	GNR. 129 BNR. 4,14,40,43-44,54
		SPREDT	GNR. 130 BNR. 1,7-8,10,22,59,101,118-119
		SPREDT	GNR. 133 BNR. 3
		SPREDT	GNR. 135 BNR. 8,12,14,24-25,27
0409	SLAGENTANGEN	SPREDT	GNR. 134 BNR. 3
		SPREDT	GNR. 137 BNR. 118
0410	KARLSVIK	TETT	GRANBORGV 1,3-4,7-8,10-11,14
		TETT	HYTTEV 2-5,8
		TETT	KARLSVIKV 3,6,12,16,20-21,23,27
		TETT	SKALLEVOLDV 27,29,31,33,35,37,39
		TETT	SOLFRIDV 2-7,14,18,20,22
		TETT	SOLLIV 1,3-4,6,8-10,16-17,19,24-25,27-29,31-34,36,42
		TETT	SOLSTIEN 1,7,9,11,13,15,17,21
		TETT	GNR. 137 BNR. 36,128
		SPREDT	GNR. 133 BNR. 1-2
05 PRESTERØD			
0501	PRESTERØD	TETT	BUROTV 4
		TETT	GREVINNEV 51,53,55,57,59,61,63,65,69,71,75,77,79,81,83,85-86,88,92,94
		TETT	KILDEN 1-2,4,6-10,12,14
		TETT	KRISTORNV 1,3-4,6
		TETT	LYNGV 1-10,12,14-16,18,20-30,32-33,35-41
		TETT	LØNNV 1-6,8,10,12,14,16,18,20
		TETT	SOLEFALLV 6,8,10,12,14
		TETT	STUBBV 1
		TETT	TYRIV 1-6
		TETT	VALLØV 4
		TETT	RSENV 2,6,10,12
0502	PRESTERØDÅSEN	TETT	ALMEV 9,11-16,18,20,22,24,26,28,30,32,34,36,38
		TETT	ASALV 1,3,5,7,9,11
		TETT	BARLINDV 2-16,18,21-27,29-52,54,56,58,60,62
		TETT	BOKEV 1-8

KOMMUNE 0721 SEM

TABELL 1. OMFANGET AV GRUNNKRETSENE FORDELT PÅ TETT OG SPREDT BEBYGGELSE.

GRUNN- KRETSNR	NAVNET PÅ GRUNNKRETSEN	TYPE BEBYGGELSE	OMFANGET AV GRUNNKRETSENE
0502	PRESTERØDÅSEN	TETT	GREVINNEV 50,52,54,56,58,60,62,64,66,68,70,72,74,76,78,80,82,84
		TETT	HEGGV 1-3,5
		TETT	OLDERV 1,3,7,9,11,13
		TETT	PILEV 1-21
		TETT	VIERV 1,3,5,7,9,11,13,15,17,19,21
		TETT	GNR. 148 BNR. 2
0503	SANDE	SPREDT	GNR. 148 BNR. 6
0504	SANDERSEN	TETT	ATLESV 1,3,5-23,25,27,29,31
		TETT	BELESV 1-16,18,20,22,24
		TETT	DAGSV 1-14,16
		TETT	FENRISV 1-6,8,10
		TETT	GAUTERØDV 2-19,41,43
		TETT	GUDRUNSV 1,3-4
		TETT	GUNHILDSV 1-4
		TETT	GYMESV 1-4,6,9,11-20,22,24,28,30,32,34
		TETT	SANDEV 1-3,5-11,13,15,17,19,21,23,25
		TETT	SVANHILDSV 1-4
		TETT	TORILDSV 1-4
		TETT	GNR. 148 BNR. 10,16
0505	LINNOM	TETT	BASBERGV 1-2,4-6,8,10,14
		TETT	GAUTERØDV 36,38,40,42,44,46-48,50-52,54-59,61-67,69,71-83,85-86
		TETT	GRANHEIMV 2-9,11-12,14-17,19,21
		TETT	KAMFJORDV 1-6,8,12,14,16,18,20
		TETT	KAMFJORDV 4
		TETT	KASTANJEV 1,3,5,7,21,27
		TETT	LINNOMSTIEN 1,3,5,7,9,11,13,15,17,19
		TETT	MORTENSV 1-3,5-9,13,15
		TETT	VINKELV 1-12,14,16,18,20,22,24,26,28,30,32
		TETT	GNR. 146 BNR. 35
		TETT	GNR. 147 BNR. 23
		0506	GAUTERØD
TETT	BUSKV 1,3,6-13,15-21,23,25,27,31,33		
TETT	EFEUV 1-7		
TETT	EINERV 1-8		
TETT	HYLLV 1,3-7,9-10,12,14,16,18,20		
TETT	KASTANJEV 2,4-11,13-20,23-26,28,30-38,45,47,49,51,53		
TETT	KREKLINGV 1-4,6		
TETT	RAGNHILDSV 1-4,6		
TETT	RINGSHAUGV 1		
TETT	ROSEV 1-11		
TETT	SELJEV 2,4,6-18		
TETT	SLÅPEV 1-5,7-8,10,12,14,16,18		
TETT	SPIREAV 1-13		
TETT	SYRINV 17,21,23,25,27,29,31,37,41,43,45,47,51,53,55,57,59,61,63,65,67,69,71,73,75,77,79,81,83,85,87,89,91,93,95		
TETT	TORNV 1-8		
TETT	VALLØV 8,12,14,16,18,20,22,24,26,28,30,32,34,36,38,40,42,44,46,48,50,52,54		
TETT	VIGESV 1-2,4-7,9-14		
TETT	GNR. 146 BNR. 34,106		
0507	TOLVSRØD	TETT	EKELYV 1-4,6-12,14-32,34,36
		TETT	FLINTV 1-5,8-12,14,16,18
		TETT	FOSSILV 1-10,12
		TETT	GULLSTJERNEV 1-4,6,8,10,12,14,16,18,20,22,24,26
		TETT	LASKENV 1-4,6,8
		TETT	LILJEV 1-5,7-11,13,15,20,22,24
		TETT	LINNEAV 1-2,4-13,15-18
		TETT	MARMORV 1-2,4-7,9
		TETT	MISPELV 1-4,6-20,22-25,27,29,31-36,38,43,45,48,56,58-59
		TETT	NORDREV 1-16
		TETT	RINGSHAUGV 13
		TETT	TOLVSRØDV 1,3-16,18-34,36,38,40,42,44,46,48



KOMMUNE 0721 SEM

TABELL 1. OMFANGET AV GRUNNKRETSENE, FORDELT PÅ TETT OG SPREDT BEBYGGELSE

GRUNN- KRETSNR	NAVNET PÅ GRUNNKRETSEN	TYPE BEBYGGELSE	OMFANGET AV GRUNNKRETSENE
0507	TOLVSRØD	TETT	VALLØV 60,62,66,68,70,74-79,95,97,99,101,103,105
		TETT	VESTRE V 1,5-6,8-9,11-18,20,22,24,26
		TETT	ØSTREV 1-15,17,19,21,23,25,27,29,31,36
		TETT	ØVRE BOGENV 1-2,7,9-12,14-15,18-21,23,25
		TETT	ØVRE BOGENV 64
		TETT	GNR. 140 BNR. 237,536,611
		TETT	GNR. 141 BNR. 133
0508	FYLLPR	TETT	BUSKV 22,35,37
		TETT	FYLLPRSTIEN 1-7,9
		TETT	GLITNEV 6,8,10,12,14,18
		TETT	GRANATV 1-3,5
		TETT	HEGESV 1-8
		TETT	HUGINSV 1-10,12,14,16,18,20,22
		TETT	IDUNSV 1-4,6
		TETT	MAGNESV 3-18
		TETT	RUNESV 1,3,5,7,9
		TETT	SAFIRV 1-6,8,10,12,14
		TETT	SIGYNSV 2-15
		TETT	SYRINV 2-11,13,15,19,33,35,39
		TETT	TRIMV 2,4
		TETT	URANV 1-2,4-10
		TETT	VALLØV 15,19,21,23,25,29,35,37,39,41,43,45,47,49,51,53,55,57,59,61,63,65,67,69,81,83,85,87,89,91,93
		TETT	VIERV 23
TETT	VILLVINV 1-7		
TETT	GNR. 151 BNR. 56,317,369		
0509	RÆL	TETT	ASTREAV 1-2,4,6,8-9
		TETT	CERESV 1-3,5-8
		TETT	FØNIKS 1-6,8
		TETT	GAUTERØDV 20-30,32,34
		TETT	GLOBUSV 1-9
		TETT	HUSVIKV 2,4,6,8,10,12,14,16,18-32,34-35,37,45,47-60,62,64
		TETT	JUPITERV 1-12
		TETT	KOMETV 1,3,5-12,14
		TETT	LUNASV 2-6
		TETT	MERKURV 1-5
		TETT	NARVERØDV 1,3,5,7,9,11,13,15-20,23-35,37
		TETT	NORDLYSV 1-17,24,26,28,30
		TETT	NOVASV 1,3,5,7
		TETT	ORIONSV 1-2,4
		TETT	PLANETV 1-2,4,6
		TETT	PLUTOV 1-10
		TETT	PRESTERØDALLEEN 1,3,5
		TETT	SATURNV 1-13
		TETT	SIVV 2,4-16,18,20,22,24
		TETT	STJERNEV 5,7,20,22
		TETT	URANUSV 3-7
		TETT	VALLØV 5,7,9
		TETT	GNR. 151 BNR. 2,354,435
TETT	GNR. 153 BNR. 3,14,16,50,52,55,57,113-114,117-118,122,126,136-137,156,188		
TETT	GNR. 154 BNR. 16,32,56,153		
SPREDT	GNR. 140 BNR. 279,641		
SPREDT	GNR. 142 BNR. 2		
SPREDT	GNR. 149 BNR. 2,12		
06 RINGSHAUG			
0601	GÅRDBO	TETT	ALGEV 1-3,5
		TETT	BASALTV 1-8
		TETT	BJØRKELUNDSTIEN 1-3,5-7,10,12,14
		TETT	BREGNEV 1-21
		TETT	GLIMMERV 1-2
		TETT	GNEISV 1-7
		TETT	GÅRDBOV 1-35,37-39,41-61,63
		TETT	HUMMERV 1-3,5-10,12,14-16,18,22,24,26,28,30,32,34,36
		TETT	KONKYLIEV 1-2

KOMMUNE 0721 SEM

TABELL 1. OMFANGET AV GRUNNKRETSENE, FORDELT PÅ TETT OG SPREDT BEBYGGELSE.

GRUNN- KRETSNR.	NAVNET PÅ GRUNNKRETSEN	TYPE BEBYGGELSE	OMFANGET AV GRUNNKRETSENE
0601	GÅRDBO	TETT	KRABBEV 1-6,8,10
		TETT	KREPSEV 1-6,9-16,18
		TETT	MUSLINGV 2-3,5,7,9
		TETT	REKEV 1-3,5,7
		TETT	RINGSHAUGV 15,17,19,21,23,25,27,29,31,33- 35,37,39,43,45,51,53,55,57,59,61,63,65,67, 69,71,73,75
		TETT	RUBINV 1-3,5,7-14,18
		TETT	RYLLIKV 1-27,29-34
		TETT	SILURV 2
		TETT	SYMREV 1-12,14,16,18,24,26,28,30,32
		TETT	TANGV 1-3
		TETT	TAREV 1,4,6,10,12,26,28,30,32,36,38,40,42, 45-46,48,50
		TETT	TITANV 1,3-4,6,8-9,11,13
		TETT	VALLØV 82,84,88,90,92,94,96,104
		TETT	ØSTERSV 1-2,4-8,10-11,13-17
		TETT	GNR. 87 BNR. 17,41,55,57,149
		TETT	GNR. 148 BNR. 3,43
		SPREDT	GNR. 140 BNR. 44,228,253
0602	RINGSHAUG V	TETT	FREDHEIMSV 1-2,4,6
		TETT	GRANLYV 1-6,8-10,12,14,16-18,20
		TETT	HVITVEISSTIEN 1-6
		TETT	NYRØNNINGEN 1-7,9,11,13
		TETT	RINGSHAUGV 44,46,48,50,52,54,58,60,62,64, 66,68,70,72,74
		TETT	ROSENLUNDV 2-3,5-8,10-13,15,17,19,23,27
		TETT	ROSENLUNDV,20
		TETT	RØNNINGV 1-9,13,15,17,19,21,23
		TETT	GNR. 89 BNR. 10,25
		TETT	GNR. 90 BNR. 85
		TETT	GNR. 91 BNR. 7,12-13
		TETT	GNR. 139 BNR. 105
0603	RINGSHAUG Ø	TETT	BÅTSMANNSV 1-3,7-11,14-15,17-19,24,26-27, 29,32-33,35,38,43,45
		TETT	MATROSV 1-6
		TETT	MOLOV 2,4,6,8,10,12,14
		TETT	NEPTUNSV 1-2,6-8,10-13,15
		TETT	RINGSHAUGV 78-81,84-87,89-90,92-102,104,106- 111,113-116,118,120-123,129,131-133,135-136, 138,140-141,143,145-147,155
		TETT	ROSENLUNDV 24-26,28,30,34,40,42,44
		TETT	SKIPPERV 1
		TETT	GNR. 139 BNR. 6,15,56,69,101,104,109,126, 145,156,158,169,204,208,217,222,242,252,287
0604	ÅSMUNDRØD	TETT	RINGSHAUGV 16,18,20
		SPREDT	RINGSHAUGV 38
		SPREDT	GNR. 90 BNR. 5,7
		SPREDT	GNR. 143 BNR. 5
		SPREDT	GNR. 145 BNR. 1
0605	SKALLEVOLD	TETT	FURULYV 2-3,5-8,11,13
		TETT	FURUSTIEN 2-8,10,14
		TETT	SKALLEVOLD 4,6,10-11,13,16,18-19,22,25,28, 36,50,58
		TETT	STRANDLYV 1,3-7,10-13,15,17,19,21,23
		TETT	GNR. 88 BNR. 9,25,46-48,50,53,59
		TETT	GNR. 89 BNR. 30,32-35,39
		TETT	GNR. 95 BNR. 55,58,60,67,83,89,91,98,106, 111-112,115,123
		TETT	GNR. 137 BNR. 26,138,147,170,172,187,213, 238,252
		SPREDT	GNR. 88 BNR. 6-7,29,34
		SPREDT	GNR. 137 BNR. 7
0606	ILEBREKKE	TETT	BARKV 1,3-7,9,11
		TETT	KVISTV 2,4,6,8,10,12,14
		TETT	RINGSHAUGV 112
		TETT	SAGV 1-16,19,21,25
		TETT	GNR. 90 BNR. 62
		TETT	GNR. 94 BNR. 13

KOMMUNE 0721 SEM

TABELL 1. OMFANGET AV GRUNNKRETSENE, FORDELT PÅ TETT OG SPREDT BEBYGGELSE.

GRUNN- KRETSNR	NAVNET PÅ GRUNNKRETSEN	TYPE BEBYGGELSE	OMFANGET AV GRUNNKRETSENE
07 HUSVIK			
0701	TEIGEN	TETT	BERGSTIEN 6,8
		TETT	HAVØRNV 1-6,8-12
		TETT	HEILOV 1-4,7,9-10,12-13,15,17,20,26,28,30
		TETT	HUSVIKV 66,76,80,82,84,86,89,91-92,95,97-100,103-105
		TETT	JARLSØV 1,3,5,7,9,11,15,17,19,22,28,34,36,40
		TETT	KARLSEBK 1-10,12,14,16-33,35,37,39,41
		TETT	LIABK 2,4-22,24,26,28,30
		TETT	NARVERØDV 41-45,47-51,54,58
		TETT	SNIPEV 1-2,4
		TETT	STRANDBAKKEN 12
		TETT	TEIGENV 1-16,18,20
		TETT	TEISENV 1-4,6-8,10,12
		TETT	TJELDV 1-6,8,10
		TETT	GNR. 150 BNR. 13
		TETT	GNR. 153 BNR. 153,155,157-158
		TETT	GNR. 154 BNR. 54
		SPREDT	TJELDV 10
0702	ULVIKEN	TETT	ANEMONEV 2-3,5,7,9,11
		TETT	BALLBLOMV 1-11
		TETT	FERGEV 2
		TETT	HAGTORNV 1,3-7,9,11
		TETT	KROKUSV 2-3,5
		TETT	MOSEV 1-7
		TETT	MOSEV 5
		TETT	MUREV 1-4
		TETT	MYRTV 1-4,6-11
		TETT	NARVERØDV 64,66
		TETT	NEDRE BOGENV 10,12,14,16,20,22-24,26,28,30,32-38,40-45
		TETT	TROLLHEGGV 1-7,9-12,14-18,20,22,28-30,32-33,35,38
		TETT	ULVIKV 1-4,23,25,27,30,35,38-39,41,43,46-50,55
		TETT	VIKKEV 1,3,5
		TETT	ØVRE BOGENV 27,29,31,33,37-39,41-47,49-58,60-63,65-68,70
		TETT	GNR. 140 BNR. 100,139,1003
		TETT	GNR. 141 BNR. 1,43,83,151
0703	VALLØ	TETT	CARL 1-2,4-6,8,10-12,15,19
		TETT	FRØLICHV 1-15,18,20
		TETT	GLASSVERKG 1,4,6,8,10,12,14,16,20,22,24
0704	HUSVIK	TETT	BEVERV 1-5
		TETT	BJØRNEV 1-2,4-9,11-16,18-22,24,26
		TETT	FAGERSANDV 1-6,8-15,17-21
		TETT	FURUKOLLEN 1-5,7,9,11-14,16,18,21-25,31,35,37
		TETT	GAUPEV 1-4
		TETT	HANEFLUV 1,3-6
		TETT	HERMELINV 1-5,7,9,13
		TETT	HUSVIKV 150-154,157-168,170-173,175,178-199
		TETT	JERVV 1-4,6-7,10,12,14,16
		TETT	KLOPPG 1-9
		TETT	MÄRV 1-3,5,7,9,11
		TETT	NARVERØDV 59,61,63,65,67,69,71,73-85,88,90,92,94
		TETT	NEDRE VARGV 1-25,27-30,34,36
		TETT	OTERV 1-5
		TETT	REINV 2-19,25,28,30,32,34,36,38,40
		TETT	RØDSTEINV 2,4,6,8,10,12,14
		TETT	SIMLEV 1,3,5,7-15,17-23,25-31
		TETT	STEINKLOSSV 1-3,5-6,8,10
		TETT	STRANDV 5
		TETT	TØRFESTV 1-2,4-9
		TETT	VARDEV 2,4-9,11
		TETT	ØVRE VARGV 1-17,19-23,25-33,35,37
		TETT	GNR. 150 BNR. 1,37,78,115
		TETT	GNR. 158 BNR. 1,5,7,9-11,13,16,24,56,67,99,125,127,134,149,159,403

KOMMUNE 0721 SEM.

TABELL 1. OMFANGET AV GRUNNKRETSENE, FORDELT PÅ TETT OG SPREDT BEBYGGELSE.

GRUNN- KRETSNR	NAVNET PÅ GRUNNKRETSEN	TYPE BEBYGGELSE	OMFANGET AV GRUNNKRETSENE
0705	NES	TETT	BRONSEV 2,4,6
		TETT	ERLEV 1-10,12
		TETT	HEGREV 1-14,16,18,20,22,24
		TETT	HUSVIKV 106-109,111,113-114,116-118,120,122, 124-143,145-149
		TETT	KIRSEBÆRSTIEN 1,3,5
		TETT	KOBBERSTIEN 1,3
		TETT	LILLEV 1-7,9
		TETT	LOMV 1-11,13-19,21
		TETT	MESSINGV 6
		TETT	MESSINGV 2
		TETT	SPOVEV 1-3,5
		TETT	STÅLV 4-5,7,9,13,15,17
		TETT	TANGENV 1-14,20,22
		TETT	TERNEV 1-2,4-10,12,14,16,18,20
		TETT	TINNSTIEN 2-4
		TETT	TRANEV 1-12
		TETT	VIPEV 2-14
		TETT	GNR. 157 BNR. 1,51,78
08	HUSØY		
0801	HUSØY	TETT	BEKKEFARET 1-2,4,6-10,12,14,16,18,20
		TETT	BLOKSBERGV 1,4-5,12-13,16
		TETT	FISKERIV 1-8,10,12-13,15,17-19
		TETT	FURUBK 1-2,5-7,9,12,14
		TETT	HAVNEV 1,3-12,14,16,18,20,22,26,28,30,32
		TETT	HUSØYV 1,3-9,11-20,22,24,26,28,30,32,34,36
		TETT	KIRKEV 1-23,25-35,37,41,43,45,47,51,53
		TETT	KLEIVV 1-4,6,8,10,12,16
		TETT	KROKEN 1-4,6,8,10
		TETT	NYLENEV 1,3-7,9,15,17-23,25,27,29,31,33,35, 37,39,41,43,45,47,51
		TETT	ORENGA 1,3,5,7
		TETT	ORMØYV 1,3-7
		TETT	RINGV 1-3,6,8,10,18,20
		TETT	SANDODDV 1-8,10,14,16
		TETT	STRANDV 1-7,9-10,12,14,16-19,21,23,25,28, 30,34,36,40,42,46,48,50,52
		TETT	SUNDEV 1-8,10-14,16
		TETT	GNR. 159 BNR. 120

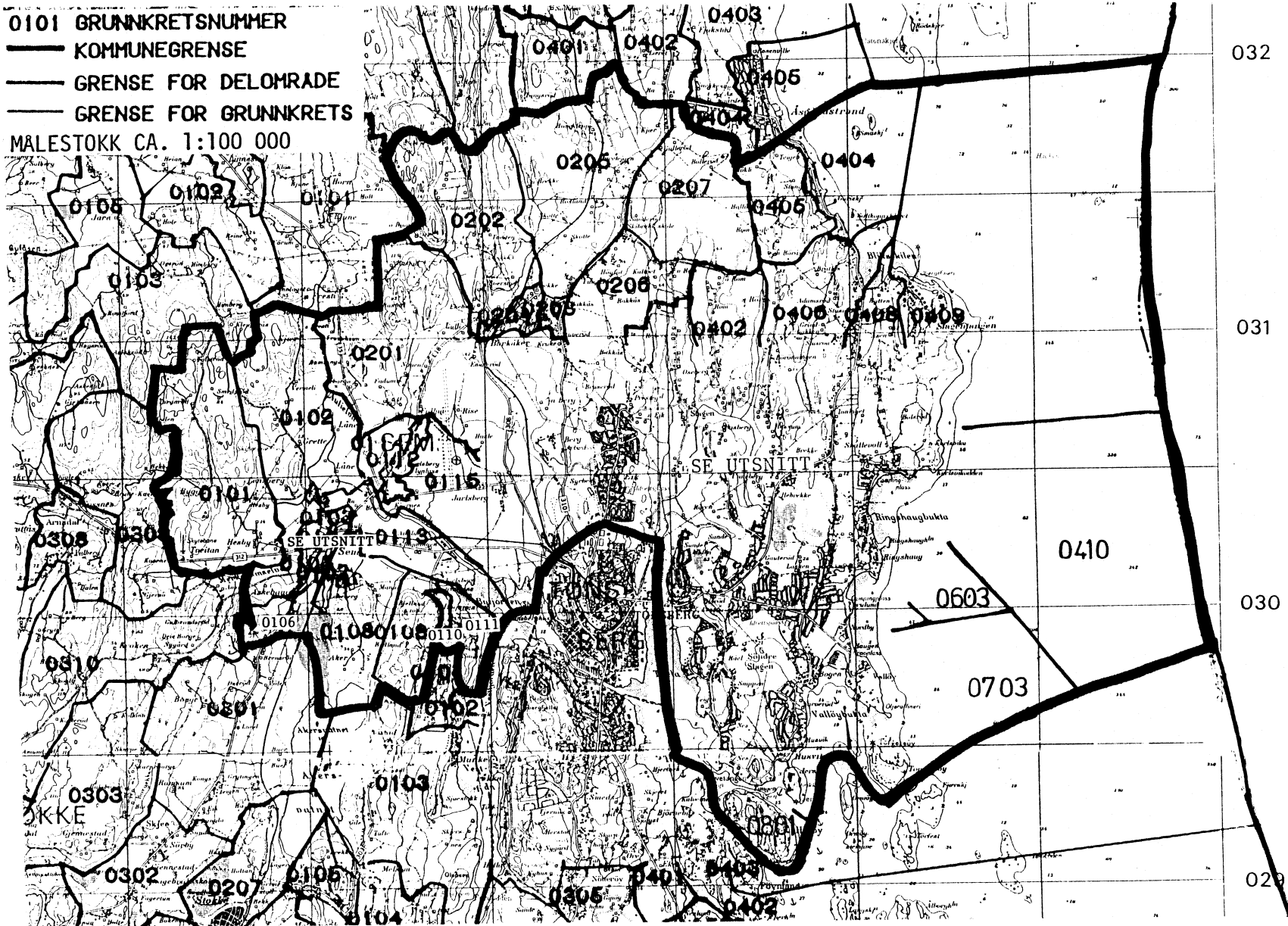
0101 BRUNNKRETSNUMMER

— KOMMUNEGRENSE

— GRENSE FOR DELOMRADE

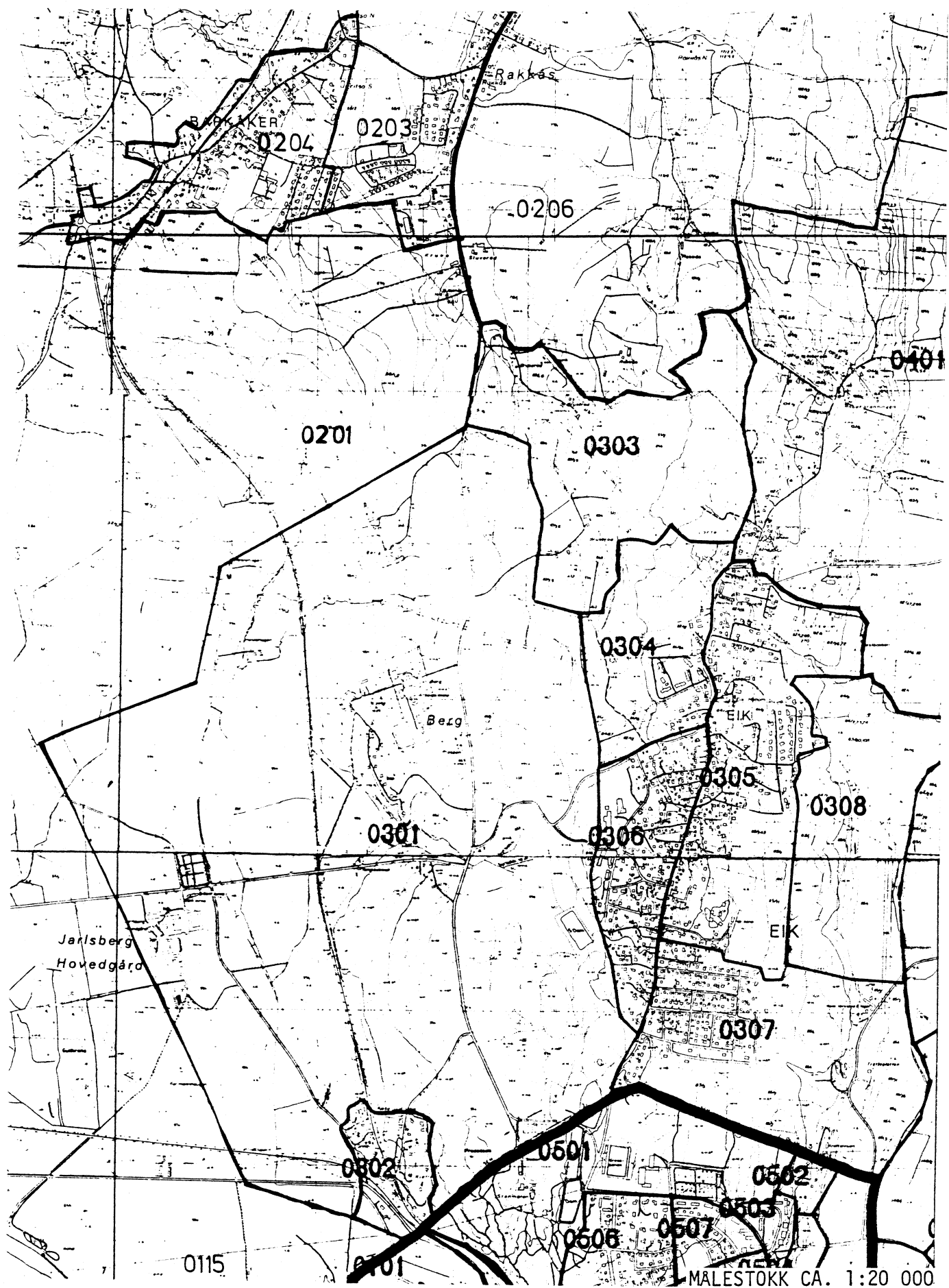
— GRENSE FOR BRUNNKRETS

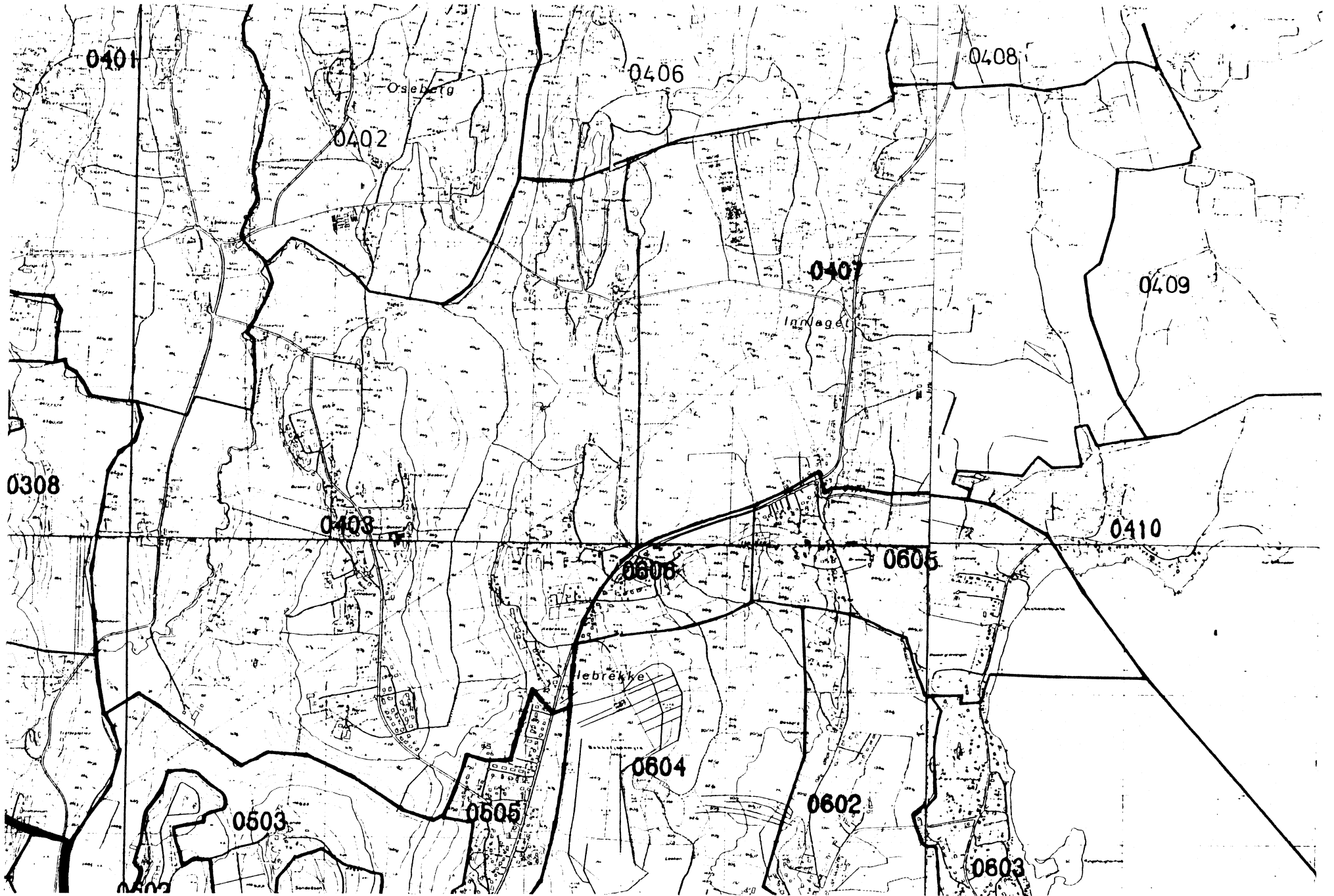
MALESTOKK CA. 1:100 000



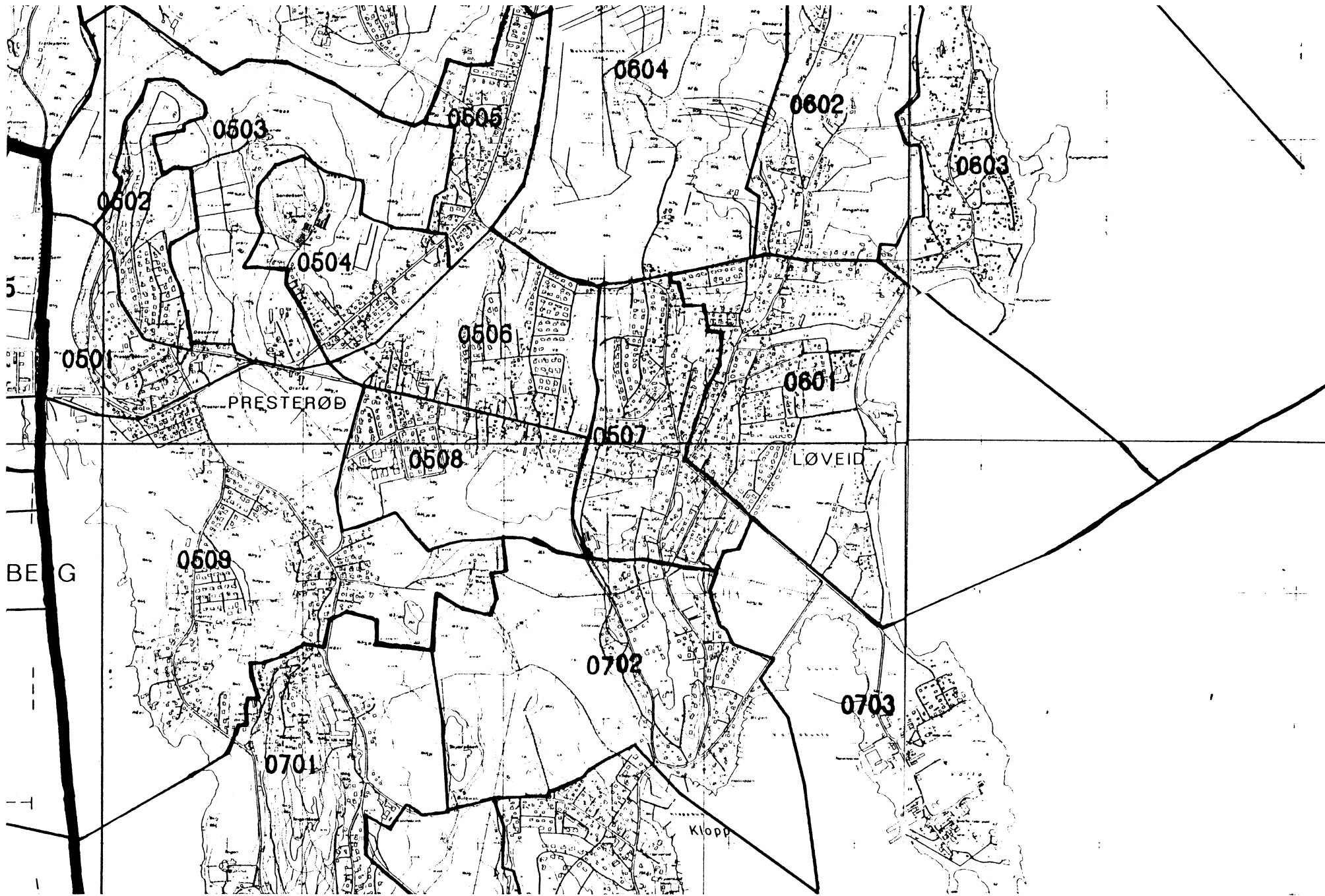


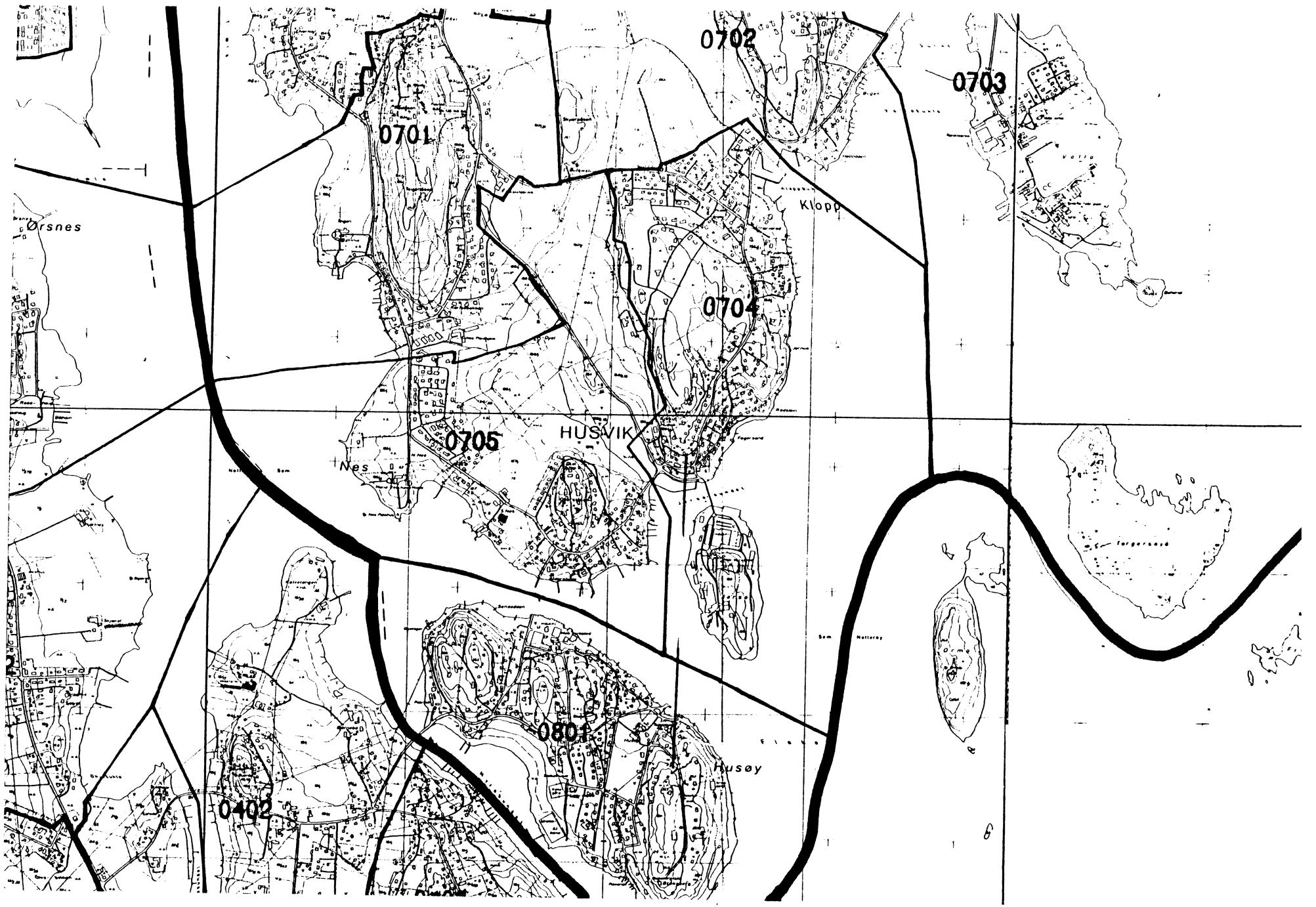
UTSNITT AV KRETSKART











## KOMMUNE 0721 SEM

TABELL 2. SAMMENLIGNBARHETEN MELLOM GRUNNKRETSENE 1980  
OG FOLKETELLINGSKRETSENE 1970

GRUNNKRETS 1980	KOMM 1970	---FOLKETELLINGSKRETS 1970--- HEL KRETS	DEL AV KRETS
0101 HESBU	0721		1
0102 GRETTE	0721		1
0103 AULERØD	0721		2
0104 SEMSBYEN	0721		2
0105 LASKEN	0721		2
0106 BRENDSRØD	0721		2
0107 VIK	0721		2
0108 MANUM	0721		4
0109 BJELLAND	0721		4
0110 HOGSNES	0721		4
0111 SMØRBERG	0721		4
0112 AAS	0721	5	
0113 AULI	0721		7
0114 ÅSKOLLEN	0721		7
0115 JARLSBERG	0721		7
0201 NAUEN	0721		7,9-10
0202 TVEITEN	0721		9
0203 FRITSD	0721		11
0204 BARKÅKER	0721	8	
0205 JARETEIGEN	0721		10-11
0206 RAKKÅS	0721		12,14
0207 SKIBREK	0721		12,14
0301 BERG	0721		7,10
0302 KJELLE	0721	6	
0303 BRUSERØD	0721		26
0304 EIK VESTRE	0721		15
0305 LØFTS-EIK	0721		15
0306 EIK	0721		15
0307 EIK SØNDRE	0721		15,26
0308 VELLESKOGEN	0721		UBEBODD
0401 ROBERG	0721		15,26
0402 OSEBERG	0721		26,31
0403 BASBERG	0721		26,32
0404 STANG	0721	30	
0405 ROM	0721		31
0406 STUDSRØD	0721		29,31
0407 TVERVED	0721		26,29,32
0408 VOLDEN	0721		29
0409 SLAGENTANGEN	0721		29
0410 KARLSVIK	0721		27,29
0501 PRESTERØD	0721		16
0502 PRESTERØDÅSEN	0721		16,26
0503 SANDE	0721		26
0504 SANDEÅSEN	0721		17
0505 LINNOM	0721		17,32
0506 GAUTERØD	0721		17-18
0507 TOLVSRØD	0721		18
0508 FYLLPR	0721		17
0509 RÆL	0721		19,26
0601 GÅRDØ	0721		18,24,26
0602 RINGSHAUG V	0721		24
0603 RINGSHAUG Ø	0721		24
0604 RSMUNDRØD	0721		26
0605 SKALLEVOLD	0721		27,32

## KOMMUNE 0721 SEM

TABELL 2. SAMMENLIGNBARHETEN MELLOM GRUNNKRETSENE 1980  
OG FOLKETELLINGSKRETSENE 1970

GRUNNKRETS 1980	KOMM 1970	---FOLKETELLINGSKRETS 1970---	
		HEL KRETS	DEL AV KRETS
0606 ILEBREKKE	0721		32
0701 TEIGEN	0721		19
0702 ULVIKEN	0721		18, 22, 26
0703 VALLØ	0721	23	26
0704 HUSVIK	0721		22
0705 NES	0721	20	26
0801 HUSØY	0721	21	

## KOMMUNE 0721 SEM

TABELL 3. SAMMENLIGNBARHETEN MELLOM DELOMRÅDENE 1980  
OG FOLKETELLINGSKRETSENE 1970 OG 1960

DELOMRÅDE 1980	KOMM 1970	---KRETSENER-1970---		KOMM 1960	---KRETSENER-1960---	
		HELE	DELER AV		HELE	DELER AV
01 SEM	0721	1-2	7	0721	4-6	8
	0721	4-5				
02 BARKÅKER	0721	8-9	10	0721	1-2	3
	0721	11-12				
	0721	14				
03 EIK	0721	6	7	0721	7	3
	0721		10			
	0721		15			
	0721		26			
04 KLOKKERÅSEN	0721	29-31	15	0721	12-13	8-10 9-11
	0721		26-27			
	0721		32	0721		15 9-10 13-20
	0721	16-17	18-19			
05 PRESTERØD	0721		26	0721		
	0721		32			
	0721		18			
	0721	24	26-27			
06 RINGSHAUG	0721		32	0721		9-10 13-20
	0721		18			
	0721	24	26-27			
07 HUSVIK	0721	20	18-19	0721		9-10 13-20
	0721	22-23	26			
	0721	21				
08 HUSØY	0721			0721		9-10 13-20
	0721					

Kommune 0721 SEM

Tabell 4. Oversikt over kirkesogn/kapelldistrikt (menighet)

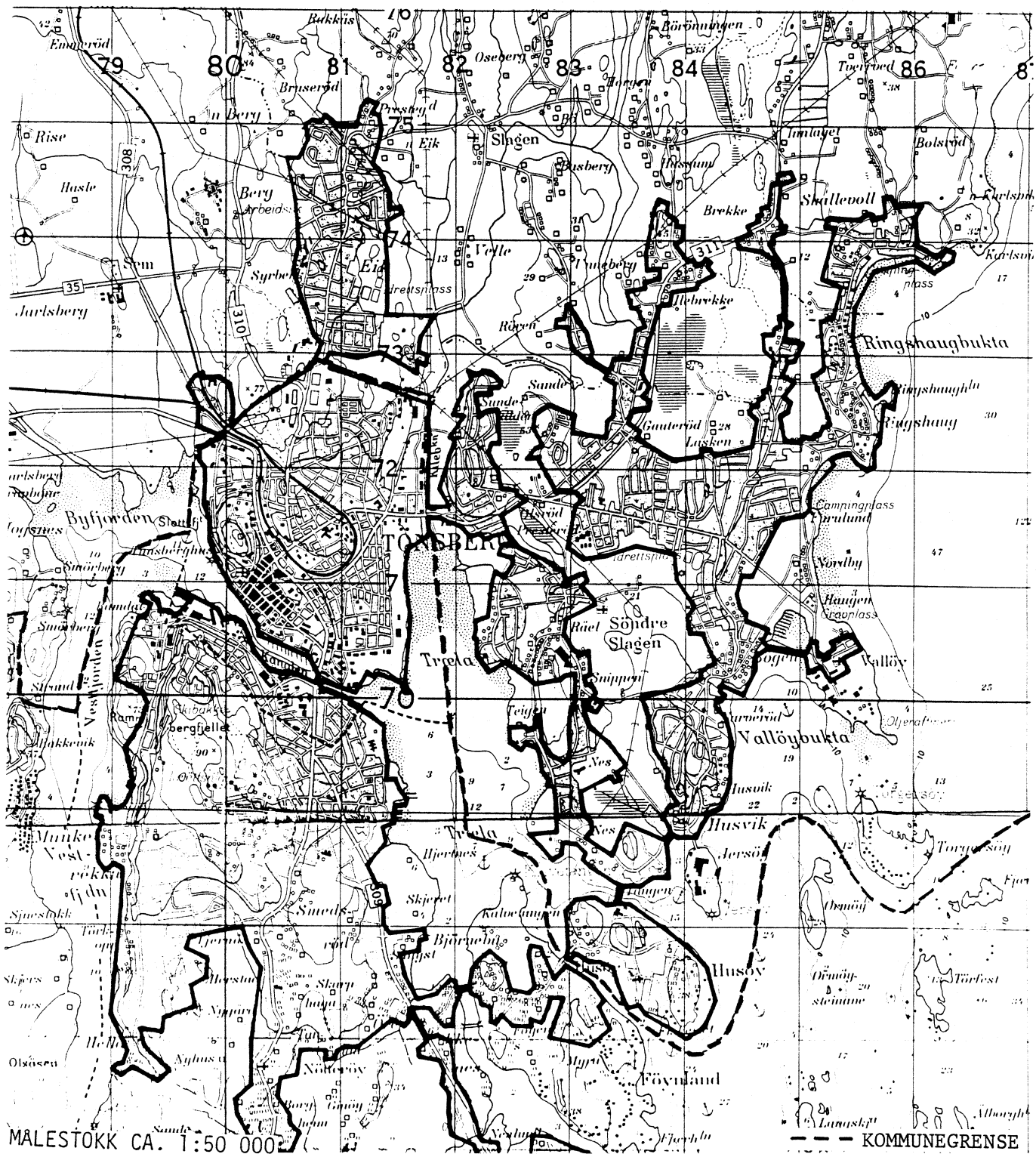
Menighet		Grunnkretsnummer	
Nummer	Navn	Hei	Del av
01	Sem	0101-0115, 0201-0205, 0301, 0302	
02	Slagen	0206, 0207, 0303-0308, 0401-0410, 0605, 0606	0505, 0602, 0604
03	Søndre Slagen	0501-0504, 0506-0509, 0601-0603, 0701-0705, 0801	0505, 0602, 0604

KOMMUNE 0721 SEM

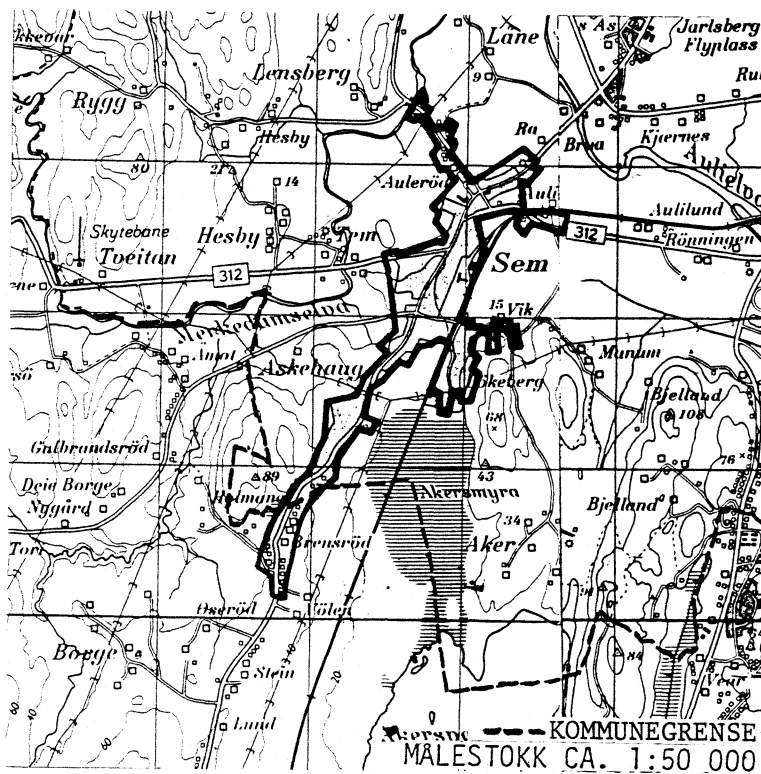
TABELL 5. OVERSIKT OVER TETTSTEDER.

TETTSTED NR. NAVN	KOMM NR.	OMFATTER TETTBEBYGGELSE I GRUNNKRETSENE
2521 TØNSBERG	0705	0101-0108, 0201-0204, 0301-0307, 0401-0404, 0501-0510
	0721	0302, 0304-0307, 0401, 0403, 0407, 0410, 0501-0502, 0504-0509, 0601-0606, 0701-0705, 0801
	0722	0101-0104, 0201-0202, 0301-0306, 0401-0403, 0501-0505, 0602
2603 ASGÅRDSTRAND	0717	0402-0405
	0721	0404
2621 VEAR	0720	0101-0102
	0721	0110
2631 SEM	0720	0301
	0721	0103-0107
2632 AS	0721	0112
2633 BARKÅKER	0721	0203-0207
2634 VOLDEN	0721	0408

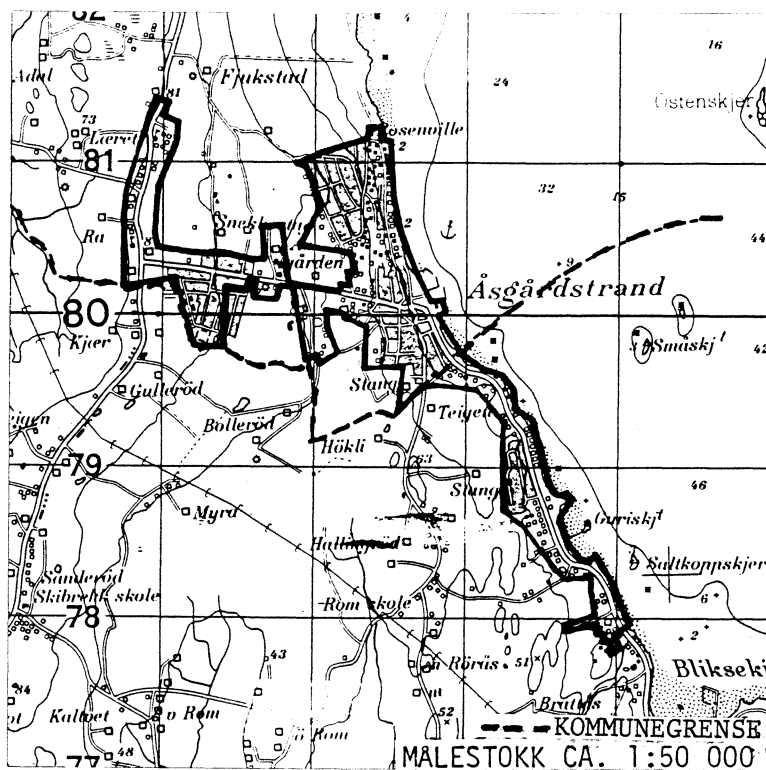
# DEL AV TØNSBERG TETTSTED



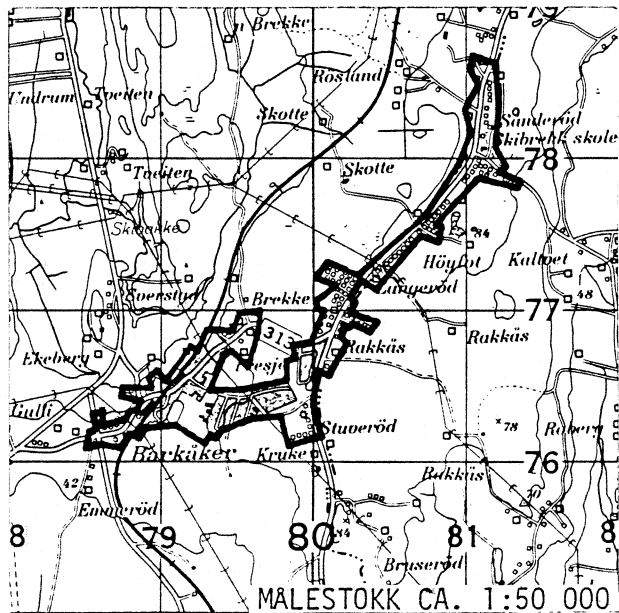
### DEL AV SEM TETTSTED



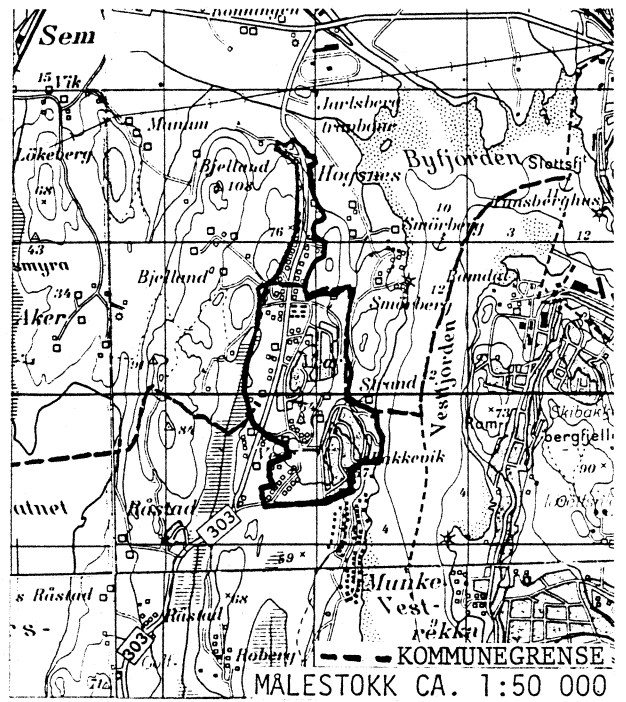
### DEL AV ÅSGÅRDSTRAND TETTSTED



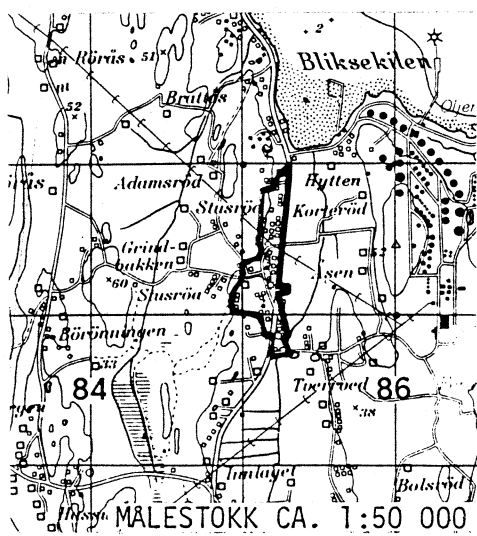
## AVGRENSING AV BARKÅKER TETTSTED



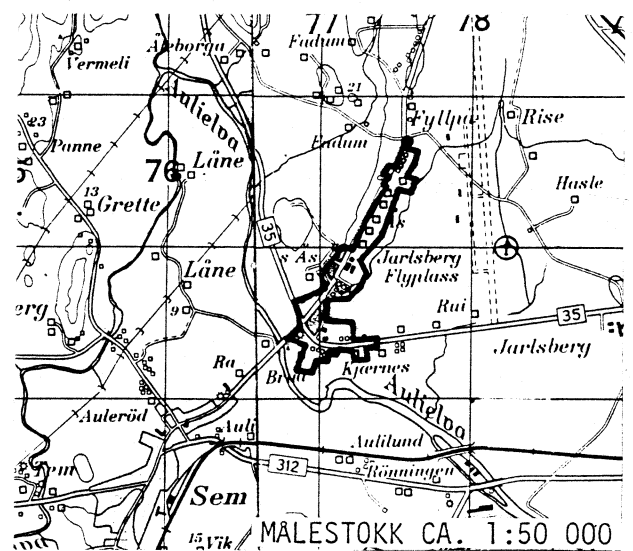
## DEL AV VEAR TETTSTED



## AVGRENSING AV VOLDEN TETTSTED



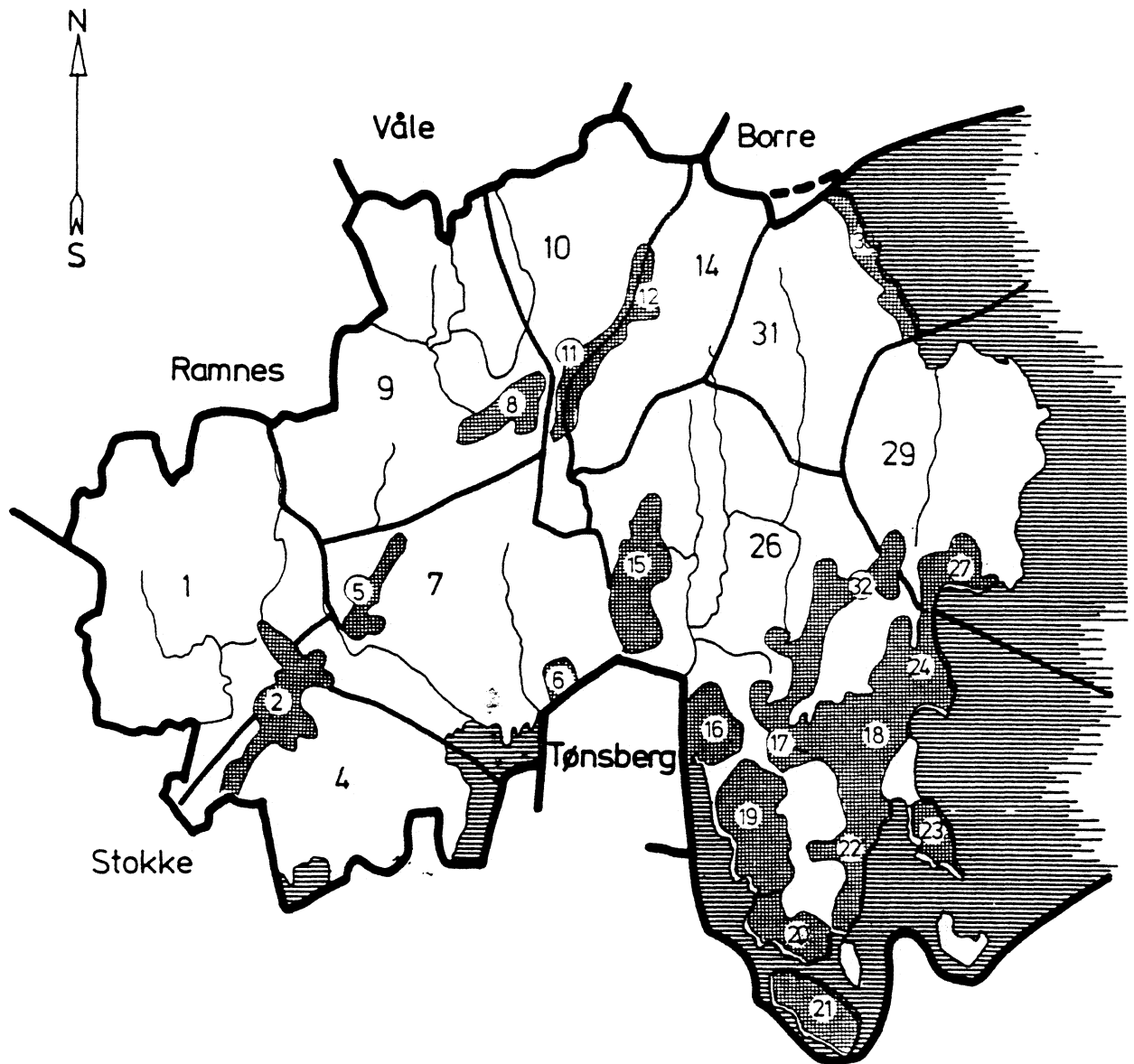
## AVGRENSING AV ÅS TETTSTED



Med samtykke fra Norges geografiske oppmåling er NGOs kartmateriale brukt som kartgrunnlag.



## 0721 SEM



## TEGNFORKLARING

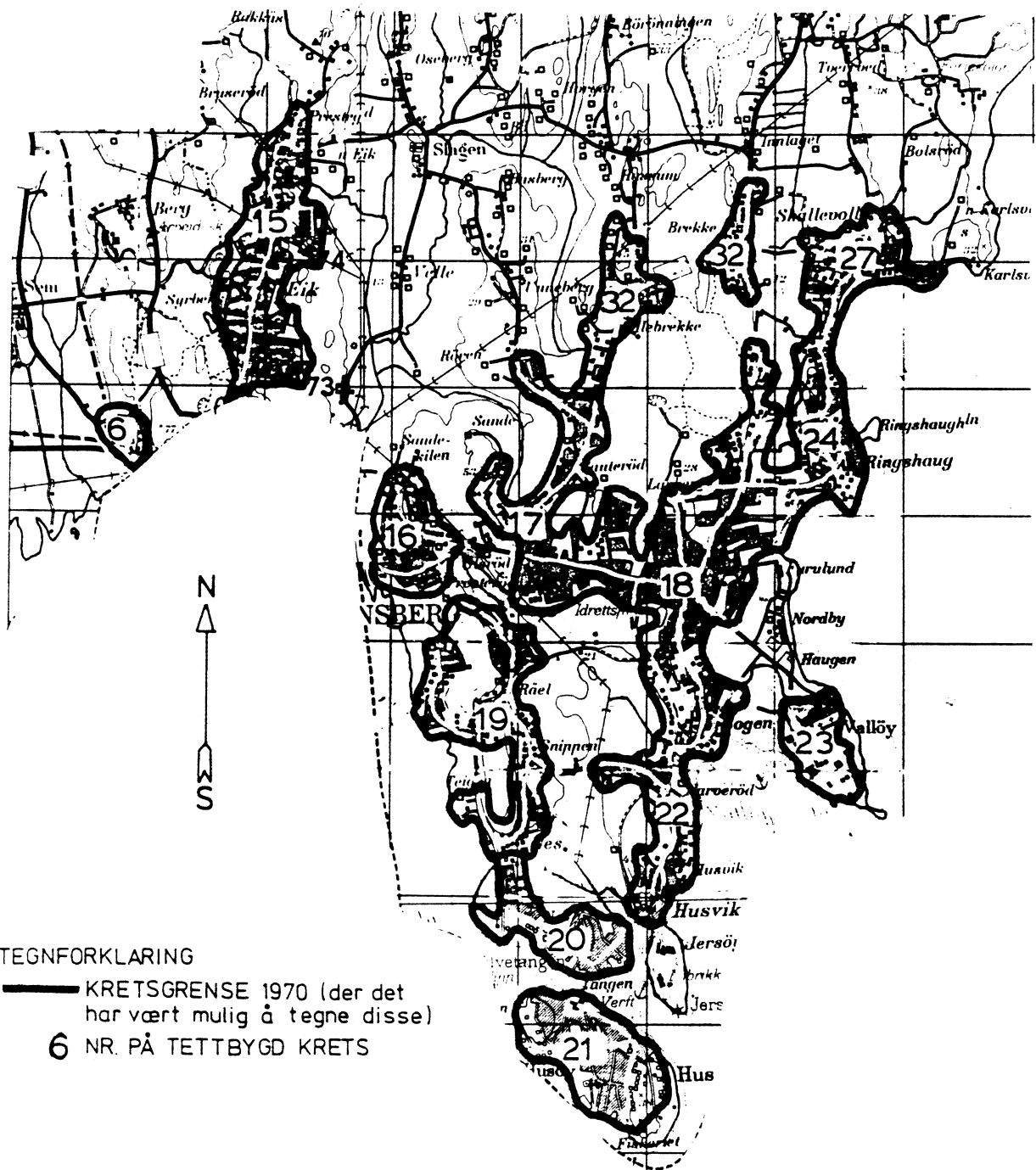
- KOMMUNEGRENSE 1970
- - - KOMMUNEGRENSE I 1960, MEN IKKE I 1970
- GRENSE MELLOM SPRETTBYGD KRETSE
- 4 NR. PÅ SPRETTBYGD KRETS
- 5 TETTBYGD KRETS MED NR.

## MÅLESTOKK

0 1 2 3 4 5 6 7 KM.

# 0721 SEM

## TETTBYGDE KRETSER



### TEGNFORKLARING

— KRETSGRENSE 1970 (der det har vært mulig å tegne disse)

6 NR. PÅ TETTBYGD KRETS

MÅLESTOKK 1: 50 000

0 1 2 3 KM.

Med samtykke fra Norges Geografiske Oppmåling er N G O's kartmateriale brukt som kartgrunnlag.



