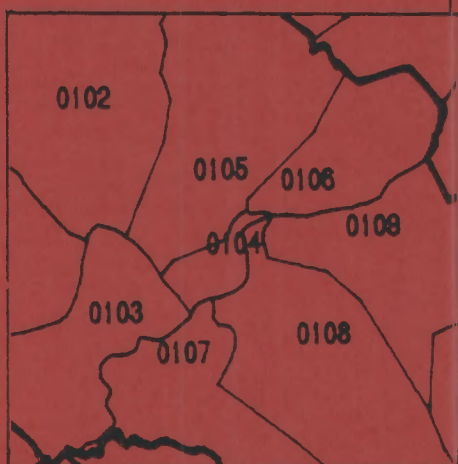


GRUNNKRETSER OG TETTSTEDER



DOKUMENTASJON 1980

1235 **VOSS**

STATISTISK SENTRALBYRÅ
KONGSVINGER

FORORD

Med bakgrunn i det økende behovet for statistikk for mindre områder innen kommunene og på tvers av kommunegrensene, startet Statistisk Sentralbyrå i 1976 arbeidet med en generell, stabil kretsinnstilling. Kretsene blir kalt grunnkretser for å unngå forvekslinger med tidligere folketellingskretser og eksisterende skole- og valgkretser som dekker mer spesielle behov.

Et vesentlig siktepunkt var å kunne gi detaljert geografisk statistikk fra landbrukstellingen i 1979 og folke- og boligstillingen i 1980, men hensikten var også å få en geografisk enhet mer egnet for løpende statistikk.

Utgangspunktet for inndelingen har vært folketellingskretsene i 1970, men disse måtte mange steder nøye revideres i samråd med kommunene for å bli bedre egnet som en generell, geografisk basisenhet.

Formålet med dette heftet er å dokumentere kretsinnstillingen og lette arbeidet med analyser og praktisk bruk av kretsdata. Data for grunnkretser blir bl.a. tilgjengelige i egne kommunehefter fra Folke- og boligstillingen 1980. I de enkelte kommuner og i Statistisk Sentralbyrå finnes det også foreløpige befolkningstall pr. 1/7-79 og 1/11-80 for grunnkretser.

Prinsippene for kretsinnstillingen ble utformet gjennom drøftinger med brukere og gjennom et prøveprosjekt, og er beskrevet i et eget notat "Veiledning ved inndeling av kommunene i grunnkretser". Statistisk Sentralbyrå. 1977. Det blir også tatt sikte på å drøfte erfaringer fra arbeidet og utviklingsperspektiver nærmere i et særskilt hefte.

Utviklingen av GAB-systemet (Grunneiendom-, Adresse- og Bygningsregister) vil gi et regelmessig vedlikehold av bl.a. et adresseregister med koder for grunnkrets. Dette vil i framtida gi muligheter for bl.a. befolkningsstatistikk for grunnkretser, og lette oversikten i kommunene. Grunnkretsinnstillingen skal heretter holdes mest mulig fast. Det vil imidlertid kunne forekomme feilregistreringer. Henvendelser om slike feilregistreringer og spørsmål om eventuelle endringer i grunnkretsinnstillingen skal rettes til Fylkeskartkontoret i det aktuelle fylket, som vil ta saken opp med Byrådet. Spørsmål om grunnkretsinnstillingen generelt og arbeidet med den kan også rettes til Statistisk Sentralbyrå, Kongsvinger.

Arbeidet med kretsinnstillingen, som har hatt økonomisk støtte fra Miljøverndepartementet, har vært ledet av førstekonsulent Jan Byfuglien og konsulent Ole Ragnar Langen.

Statistisk Sentralbyrå, Oslo, juni 1981

Odd Aukrust

Eivind Hoffmann

INNHold

	Side
Generelt om grunnkretsinnndelingen, avgrensingen av tettsteder og registrering av kirkesogn/kapelldistrikt	3
Spesielle merknader til gjennomføringen i Voss kommune	8
Omfanget av grunnkretsene, fordelt på tett og spredt bebyggelse	11
Kart over inndelingen i grunnkretser	21
Sammenliknbarheten mellom grunnkretsene 1980 og folketellingskretsene 1970	25
Sammenliknbarheten mellom delområdene 1980 og folketellingskretsene 1970 og 1960	27
Oversikt over kirkesogn/kapelldistrikt (menighet)	27
Oversikt over tettstedene	27
Kart over avgrensing av tettstedene	28
V e d l e g g	
1. Kartskisse over kretsinnndelingen i 1970	29
2. Oversiktskart over tettbygde kretser i 1970	30

GENERELT OM GRUNNKRETSINNDELINGEN, AVGRENSINGEN AV TETTSTEDER OG REGISTRERING AV KIRKESOGN/KAPELLDISTRIKT

Formålet med og nytten av grunnkretsinnndelingen

Formålet med å dele kommunen inn i grunnkretser er å lage små stabile geografiske enheter som kan gi et fleksibelt statistisk grunnlag for kommunal og regional analyse, forvaltning og planlegging. Foruten å nytte disse slik de er, kan grunnkretsene grupperes til enheter som varierer fra formål til formål. Som minste byggekloss kan grunnkretsen settes sammen til geografiske enheter som er formålstjenlige f.eks. i planleggingen av eldreomsorgen eller til å studere utviklingen av elevgrunnlaget i grunnskolen på ulike alderstrinn. Aktuelle grupperingsenheter som kan gå på tvers av kommunegrensene er f.eks. vassdragsregioner og arbeidsmarkedsregioner.

I første omgang kommer Statistisk Sentralbyrå til å nytte inndelingen til å presentere data fra landbrukstillingen i 1979 og folke- og boligstillingen i 1980. Som en kontroll på at det arbeidet som er gjort er riktig har en laget tabeller pr. 1/7-79 og 1/11-80 som gir befolkningstall fordelt på alder, kjønn og type bebyggelse.

Krav til grunnkretsinnndelingen

Ut fra de formål inndelingen i grunnkretser skal tjene, ble det stilt en del krav som vi nedenfor kort skal gjennomgå.

1. Grunnkretsene må utformes slik at grensene er uforanderlige over en rimelig tidsperiode. Dette er et særdeles viktig krav. Stabile kretser er en helt avgjørende forutsetning for å kunne følge endringer på kretsnivå over tid. (se nedenfor).

Nå har dessverre kartgrunnlaget mange steder vært svært dårlig. Dette gjør at en spesielt i ubebodde områder må regne med at grensene må justeres slik at de faller sammen med eiendomsgrensene. Grunnkretsenes omfang er definert ved adressene (gards- og bruksnr. eller gateadresse). En del steder er imidlertid eiendommene så store at en må regne med at grunnkretsgrensa må trekkes på tvers av eiendomsgrensa. Videre må en regne med endringer av grensene i ubebodde områder dersom disse blir bebygget med boliger, industri o.l. og grensene går på tvers av den nye bebyggelsen. De eneste endringer som kan tillates i bebodde områder er deling eller sammenslåinger av hele grunnkretser. Der nytt kartgrunnlag viser at grensene i bebodde områder er trukket feil, må grensene på kartet justeres slik at de blir i samsvar med beskrivelsen (gateadresser eller gards- og bruksnr.).

2. Kretsene er i størst mulig grad søkt gjort sammenlignbare med folketellingskretsene i 1970 og tidligere tellinger slik at en kan følge utviklingen bakover i tid. Dette kravet strir imidlertid ofte mot kravet om at inndelingen skal bestå av sammenhengende geografiske områder og være hensiktsmessig til kommunal og regional planlegging. Der den gamle inndelingen fra folketellingen i 1970 ikke kunne nyttes direkte, har en likevel forsøkt å lage større enheter innen kommunen som kan sammenlignes. I noen tilfeller har ikke dette lyktes, enten ved at den gamle inndelingen bestod av ikke geografisk sammenhengende områder, eller fordi dette ville føre til en inndeling som kommunen mente ikke var formålstjenlig.

3. Grunnkretsene skal ikke være for store eller variere for mye i folketall og areal. Dette kravet er viktig for at grunnkretsen kan fungere som byggekloss ved inndeling i regioner av ulike slag. I spredtbygde strøk ble det som utgangspunkt sagt at grunnkretsene ikke burde overstige 300-400 personer og i tettbygde strøk 500-600 personer.

Arealet i kretsene bør heller ikke variere for mye. Spesielt større ubebodde områder som f.eks. Finnmarksvidda og Hardangervidda, er delt inn i ubebodde grunnkretser, der grensene er lagt i vannskillere.

Grensene for grunnkretsene er også forsøkt lagt slik at de i størst mulig grad er ensartede når det gjelder bebyggelsesstruktur, natur- og næringsgrunnlag og slik at de kommunikasjonsmessig hører sammen. Folketellingskretser fra 1970 er f.eks. ofte blitt delt fordi de enkelte deler av kretsen nå ikke lengre hører sammen kommunikasjonsmessig.

Inndelingen i delområder (bydeler/bygdelag)

Størrelsen på kommunene varierer svært mye. Det var derfor behov for å lage en fast inndeling som kunne gi data på et mer overordnet nivå enn grunnkretsen. En slik områdeinndeling vil være bedre egnet for data som blir for detaljert på kretsnivå samtidig som den vil være bedre egnet enn kretser til regionale oversiktsanalyser. Ut fra statistiske formål ble derfor grunnkretsene gruppert til delområder. Delområdene er angitt ved de to første sifrene i det 4-sifrede grunnkretsnummeret, mens de to siste sifrene angir nummeret på grunnkretsen innenfor delområdet.

Delområdene har som hovedregel 1 000-3 000 innbyggere i spredtbygde strøk og 3 000-6 000 i mer tettbygde strøk. Kommuner med under 1 000-2 000 innbyggere er vanligvis ikke delt inn i delområder.

Registrering av tettsted

Ved Folketellingene 1960 og 1970 var kretsinnndelingen knyttet direkte til inndelingen i tettsteder. Dette er uheldig fordi tettstedsgrensene endrer seg over tid. Det er imidlertid fortsatt ønskelig å registrere tettbebyggelsen da dette er den eneste måten en kan få et realistisk bilde av utviklingen i urbaniseringen i Norge. Den enkelte adresse er derfor registrert med en egen kode for om adressen ligger innenfor eller utenfor tettsted, uavhengig av grunnkretsinnndelingen. Det er videre bygd opp et eget tettstedsregister som grupperer sammen tettbebyggelsen i de enkelte grunnkretser til tettsteder.

For at en hussamling skal kunne registreres som et tettsted må det bo minst 200 personer der og avstanden mellom husene må normalt ikke overstige 50 meter. Har en derimot fått en kjerne med 200 innbyggere, kan en vise mer skjønn ved avgrensingen. Husklynger som naturlig hører med til tettstedet, tas med selv om avstanden overskrider 50 meter. Avstanden mellom nærmeste hus i kjernen og den lille klynga, bør imidlertid ikke overstige 400 meter. Er avstanden større bør husklynga være stor nok til å danne eget tettsted. Grensene for tettstedene slik de er beskrevet i dette heftet, skal vise grensa for bebyggelsen slik den er 1. november 1980 og ikke inneholde områder som er blitt eller blir bebygd seinere. Bebyggelse som skal regnes med i tettbebyggelsen er boliger, industri, forretninger, offentlige bygninger, idrettsanlegg o.l. Hytter og ren gardsbebyggelse skal bare regnes med i tettstedet dersom det ligger i eller i tilknytning til tettstedet, dvs. mindre enn 50 meter fra nærmeste hus i "kjernen" eller den lille husklynga som ligger over 50 meter fra "kjernen".

I praksis vil det finnes områder innenfor tettstedene der avstanden mellom husene overstiger 50 meter. Dette kan f.eks. være i industriområder eller idrettsanlegg som ligger i tilknytning til tettstedene. Videre kan det være naturlige hindringer som bergknauser, elver eller dyrkbare områder som en ikke får bygge ut.

Ved avgrensingen av tettstedene har Byrået støtt på en rekke praktiske problemer som har sammenheng med at dette arbeidet er noe som har vært nytt for de kommunale myndigheter. Praksis ved avgrensingene kan derfor variere noe, men dette gir trolig ikke større registreringsfeil enn ved den metode som ble nyttet i 1970. En regner med at feil vil bli korrigert etter hvert som kommunen skal ajourføre grensene.

Hvert tettsted er tildelt et firesifret nummer i tillegg til kommune-nummeret.

Registrering av kirkesogn og kapelldistrikt (menigheter)

Ved tidligere folketellinger har det vært et krav av folketellingskretsene skulle følge grensene for kirkesognene. Dette har en del steder vist seg utilfredsstillende da sognegrensene har vært foreldet i forhold til dagens bosettingsmønster. For å få statistikk for kirkesogn/kapelldistrikt er kirkesogn/kapelldistrikt registrert uavhengig av grunnkretsinnndelingen. Grensene for kirkesogn/kapelldistrikt kan derfor avvike fra grunnkretsgrensene, men de kirkelige myndigheter er oppfordret til å tilpasse de kirkelige inndelingene slik at grensene faller sammen med grensene for grunnkretsene. Dette letter registrering og ajourhold. Det er laget en egen katalog som grupperer menigheter til prestegjeld, prosti og bispedømme.

Sammenlignbarhet med tidligere folketellinger

Ett av kravene som er satt til inndelingen i grunnkretser er at en bør forsøke å få til en så god sammenlignbarhet med folketellingskretsene i 1970 som mulig. I tabellene 2 og 3 har vi vist sammenlignbarheten mellom grunnkretsene 1980 og folketellingskretsene 1970 og delområdene og folketellingskretsene 1970 og 1960. Sammenlignbarheten er funnet ved å sammenligne kart fra de ulike tellingene. Det er ikke tatt hensyn til endringer av grensene i ubebodde strøk. Nøyaktigheten vil også avhenge av kvaliteten av kartgrunlaget. Ved nærmere studium av adressene i de enkelte grunnkretsene kan en oppdage differanser mellom de ulike tidspunktene som ikke er oppdaget ved å sammenligne kart. Slike differanser kan skyldes feil ved tidligere tellinger.

Det arbeides med en omkoding av 1970-materialet til delområder i 1980, og det er også lagt til rette for en omkoding av 1970-kretser til grunnkrets 1980. Byrådet har imidlertid foreløpig ikke ressurser til å gjennomføre dette.

Dokumentasjon av kretsinnndelingen

Grunnkretser, tettsteder og kirkesogn/kapelldistrikt er dokumentert ved hjelp av kart og lister.

Kartdokumentasjonen er av varierende kvalitet. Alle grunnkretser i spredtbygde strøk er tegnet inn på kart i M 1:50 000. I tettbygde strøk er grunnkretsene tegnet inn på økonomisk kartverk av varierende målestokk 1:5 000, 1:10 000 og 1:20 000. Tettstedsgrensene er tegnet inn på kart i samme målestokk. Dessverre er det enkelte tettbygde områder hvor økonomisk kartverk ennå ikke finnes. Her er kretsinnndelingen og tettstedsavgrensingen dokumentert enten på reguleringskart i M 1:2 000, 1:1 000 eller 1:500 eller på flyfoto av ulik målestokk. Kirkesogn/kapelldistriktene er for de fleste prestegjeld dokumentert

på kart i M 1:50 000. Byrådet og kommunen skal ha den samme dokumentasjonen. Flere kommuner har lagt grunnkretsgrensene og avgrensingen av tettstedene på egne folier.

I Byrådet blir grunnkretsgrensene digitalisert (koordinatsatt) automatisk på kartgrunnlag i M 1:50 000 og økonomisk kartverk i tettbygde strøk. Videre blir tettstedsgrensene også digitalisert, vesentlig ut fra økonomisk kart i M 1:10 000. Kartene i dette notatet er framstilt ved hjelp av folier uttegnet på grunnlag av digitaliserte grunnkretsgrenser og tettstedsgrenser.

Disse inndelingene er kodet inn i adresseregisteret i Byrådet. Adresseregisteret inneholder bare bebodde adresser og bygger på folkeregisterets Magnetbåndregister. Dette adresseregisteret vil danne grunnlaget for etablering av Adresseregisteret i GAB-systemet (Grunneiendom-, Addresse- og Byggningsregister).

Kvaliteten på det foreløpige adresseregisteret er noe ujevn. Det har manglet presise retningslinjer for adressekoding i folkeregistrene. Noen har f.eks. nyttet fiktive adresser som ikke samsvarer med den offisielle matrikkelen. I tabell 1 kan det derfor finnes en del adresser som ikke kan regnes som offisielle adresser. Dette gjelder f.eks. bebodde eiendommer på statsgrunn i en del kommuner. Etter hvert blir offisiell adressering mer utbredt og ensartet, og registrene blir da lagt om.

Adresseregisteret kan inneholde enkelte adresser som er kodet i feil grunnkrets eller med feil type bebyggelse. Dette er imidlertid etableringsfeil som en regner med vil bli rettet opp etter hvert som registeret blir vedlikeholdt av kommunen.

Byrådet har etablert et adresseregister pr. 1/7-79 og et pr. 1/11-80.

Den praktiske gjennomføringen

Det ble lagt stor vekt på å trekke kommunene aktivt inn i arbeidet med å fastlegge grunnkretsene og å avgrense tettstedene. Uten kommunenes lokalkunnskap ville det ikke ha vært mulig å kode adresseregisteret fullt ut, samtidig som kommunene er de eneste som kunne lage en inndeling som var brukbar for kommunal forvaltning og planlegging.

Allerede i 1976 ble de første kommunene kontaktet. Hver kommune fikk tilsendt et notat hvor omfanget av den enkelte folketellingskrets i 1970 var regnet opp. I notatet var det også et forslag eller skisse til inndeling i delområder og grunnkretser. Detaljeringen i forslaget var avhengig av kvaliteten på den gamle inndelingen og dokumentasjonen fra 1970. Kommunen ble bedt om å ta hensyn til framtidig utbygging. Samtidig ble kommunen bedt om å avgrense de husklyngene som tilfredsstilte kravene til tettsted eller som en ventet ville

tilfredsstille kravene ved utgangen av 1980. Etter korrespondanse og kontakt over telefon ble inndelingen fastlagt og tettstedene avgrenset. Inndelingen i grunnkretser og avgrensingen av tettstedene kan i et mindre antall kommuner av ulike grunner være av mindre bra kvalitet. Likevel bør en så langt det er mulig unngå å endre kretsinnndelingen, da dette vil ødelegge kontinuiteten i statistikken.

Høsten 1979 og 1980 ble det foretatt en ajourføring fram til 1/7-79. I første halvpart av 1981 ble så kretsinnndelingen, tettstedene og kirkesogn/kapelldistrikt ajourført pr. 1/11-80.

For å få kartlagt inndelingen i kirkesogn/kapelldistrikt ble sognepresten i hvert prestegjeld kontaktet. Sognepresten fikk tilsendt et kart der grunnkretsene var tegnet inn og ble bedt om å tegne inn grensene for kirkesogn/kapelldistrikt på kartet. Der grunnkretsene ble delt av et kirkesogn/kapelldistrikt ble prestene bedt om å liste opp de adresser i grunnkretsen som falt innenfor de enkelte kirkesogn/kapelldistrikt. Materialet ble så sendt Byrået via fylkeskartkontorene og bispedømmerådene som skulle foreta en første kontroll av materialet.

SPESEIELLE MERKNADER TIL GJENNOMFØRINGEN I VOSS KOMMUNE

Ved folketellingen i 1970 var kommunen delt inn i 40 folketellingskretser. Av disse svarte krets 4 til tettstedet Vossevangen og krets 38 til tettstedet Evanger.

Ved inndelingen i delområder og grunnkretser er det lagt vekt på å få til en inndeling som samsvarer med andre inndelinger i kommunen. Kommunen er delt inn i 9 delområder. Delområdene er relativt små. Tallet på grunnkretser er 56. Av disse er 11 uten fast bosetting.

Sammenlignbarheten med 1970-tellingens inndeling er en rekke steder dårlig. Dette gjelder spesielt området rundt Vossevangen. Nedenfor skal vi kommentere noen av endringene som er gjort.

Folketellingskretsene 36 og 27 er slått sammen og svarer til grunnkrets 0102.

Folketellingskretsene 38 og 39 er slått sammen, samtidig som deler av folketellingskretsene 1 og 40 er lagt til samme grunnkrets (0103). Dessuten er resten av krets 40 og hele 41 slått sammen til grunnkrets 0104. Grensejusteringen mellom folketellingskretsene 1 og 39 er liten. Området som er overført består av gnr. 1 bnr. 1 og 2 (Kolle). Dette er bebyggelse som har kommunikasjonslinjene til grunnkrets 0103. I 1970 bodde det 4 personer i det overførte området. Videre er grensa justert noe mellom folketellingskretsene 1 og 2. Noe av gnr. 15 fra folketellingskrets 2 er lagt til 0201. I 1970 bodde det 29 personer i det overførte området. Tabell 1 er feil da hele gnr. 15 er overført til grunnkrets

0201. Det riktige skal være at gnr. 15 bnr. 1, 6, 8, 9 og 21 skal ligge i grunnkrets 0202. Kommuneheftet fra folketellingen blir da noe misvisende, men feilen er rettet opp slik at kommunepakka fra Folketellingen 1980 skulle bli riktig. En del av folketellingskrets 1 er dessuten lagt til grunnkrets 0204 som foruten del av krets 1 består av hele krets 27. I 1970 bodde det 40 personer på det overførte gnr. 247.

Ser en bort fra grensejusteringen mellom folketellingskretsene 1 og 39 vil en få to sammenlignbare enheter, nemlig folketellingskretsene 38-41 som svarer til grunnkretsene 0103 og 0104, og folketellingskretsene 1-2 og 27 som svarer til grunnkretsene 0201-0204.

Mellom folketellingskretsene 25 og 26, og mellom 24 og 25 er grensa justert noe slik at minste sammenlignbare enhet vil bestå av folketellingskretsene 24-26 og grunnkretsene 0205 og 0301-0302. Området som er ført over fra folketellingskrets 26 til grunnkrets 0301 besto av gnr. 234-236. I 1970 bodde det 21 personer i det overførte området. Gnr. 45 bnr. 128 må vel være feilkodet? Videre er grensa mellom folketellingskretsene 24 og 25 endret slik at gnr. 222 og 223 er ført over fra krets 25 til grunnkrets 0302. I 1970 bodde det 20 personer i det overførte området.

Det er foretatt en del justeringer mellom folketellingskretsene 18-19 og 20. Minste sammenlignbare enhet blir da bestående av folketellingskretsene 18-20 og grunnkretsene 0304-0306. Grensejusteringen mellom 19 og 20 gjør at gnr. 112 bnr. 15 blir ført over til grunnkrets 0306. Videre er gnr. 175 bnr. 12 og 14 ført over til grunnkrets 0306 fra folketellingskrets 20. I 1970 bodde det henholdsvis 7 og 9 personer i de overførte områdene. Grensejusteringen mellom folketellingskretsene 19 og 20 berører imidlertid flere personer. I 1970 bodde det ca. 93 personer i det overførte området i grunnkrets 0305.

På kartverket er grensa mellom grunnkretsene 0304 og 0305 trukket noe feil. Vi har forsøkt å korrigere grensene på kartet i dette heftet.

Vedlegg 2 viser avgrensingen av tettstedet Vossevangen i 1970. Det viser seg imidlertid at de fleste adressene i 0703 også var kodet som tett bebyggelse i 1970 uten at det var avgrenset på flyfoto og dermed ikke tatt med i vedlegg 2. I 1970 bodde det 243 personer i dette området. Burde området vært med i tettstedet Vossevangen? Da tettstedet (krets 4) gikk inn i folketellingskretsene 3, 6, 7, 11, 21 og 22 vil minste sammenlignbare enhet bestå av grunnkretsene 0401-0403, 0501, 0601-0606 og 0701-0704.

Grensa mellom folketellingskretsene 30 og 31 er endret slik at en del av krets 31 er ført over til grunnkrets 0903. I 1970 bodde det ca. 30 personer i det overførte området. Minste sammenlignbare enhet består da av folketellingskretsene 30 og 31, og grunnkretsene 0903 og 0904.

Gnr. 306 bnr. 9 er kodet i grunnkrets 0906. Denne adressen var uten fast bosetting i 1970. Er adressen kodet riktig? Hele gnr. 306 lå i 1970 i folketellingskrets 33 som svarer til grunnkrets 0907.

TABELL 1. OMFANGET AV GRUNNKRETSENE, FORDELT PÅ TETT OG SPREDT BEBYGGELSE.

GRUNN- KRETSNR	NAVNET PÅ GRUNNKRETSEN	TYPE BEBYGGELSE	OMFANGET AV GRUNNKRETSENE
01 EVANGER			
0101	RONGEN	SPREDT	GNR. 353 BNR. 1,3-4,14
		SPREDT	GNR. 354 BNR. 1
		SPREDT	GNR. 355 BNR. 1,6
		SPREDT	GNR. 356 BNR. 1,3-5,10
		SPREDT	GNR. 357 BNR. 1-2,5,11
		SPREDT	GNR. 358 BNR. 1-2
		SPREDT	GNR. 360 BNR. 1,5-8
		SPREDT	GNR. 361 BNR. 1-4,6,8-9,11
		SPREDT	GNR. 362 BNR. 1-2,4-5
		SPREDT	GNR. 363 BNR. 1
SPREDT	GNR. 364 BNR. 1-2		
0102	BOLSTAD/VASSENDEN	SPREDT	GNR. 359 BNR. 1
		SPREDT	GNR. 403 BNR. 1
		SPREDT	GNR. 405 BNR. 1
		SPREDT	GNR. 406 BNR. 1-4,6-7
		SPREDT	GNR. 407 BNR. 1-2
		SPREDT	GNR. 408 BNR. 1-9,13-14,16,18-20,22-26,28, 30,33,35,39,42-44,46-47,49,52,54-56,58,60, 62-65,68,73
		SPREDT	GNR. 409 BNR. 1,3
		SPREDT	GNR. 410 BNR. 1-4
		SPREDT	GNR. 413 BNR. 4
		0103	EVANGER/SKORVE
TETT	GNR. 384 BNR. 2,6-7,14,20,24,26,36-38,43, 47-48,52-53,58,64-65,69,71,73,78-79,82-84, 86,88-89,93-98,100,102		
TETT	GNR. 401 BNR. 1,3-4,9		
SPREDT	GNR. 1 BNR. 1-2		
SPREDT	GNR. 383 BNR. 1,3-4,28		
SPREDT	GNR. 384 BNR. 85		
SPREDT	GNR. 385 BNR. 2-3,10		
SPREDT	GNR. 386 BNR. 1-2		
SPREDT	GNR. 387 BNR. 1-2		
SPREDT	GNR. 388 BNR. 1		
SPREDT	GNR. 389 BNR. 1-2		
SPREDT	GNR. 390 BNR. 1,3		
SPREDT	GNR. 391 BNR. 1-2		
SPREDT	GNR. 392 BNR. 1-2,4,6,11		
SPREDT	GNR. 394 BNR. 1		
SPREDT	GNR. 395 BNR. 2		
SPREDT	GNR. 396 BNR. 1		
SPREDT	GNR. 397 BNR. 12		
SPREDT	GNR. 399 BNR. 1		
SPREDT	GNR. 400 BNR. 1-2		
SPREDT	GNR. 401 BNR. 6,11		
SPREDT	GNR. 402 BNR. 1-3,5-6,9,11,13,15		
0104	TEIGDALEN	SPREDT	GNR. 369 BNR. 1,3,7,9,13
		SPREDT	GNR. 370 BNR. 2
		SPREDT	GNR. 371 BNR. 1
		SPREDT	GNR. 372 BNR. 1-5
		SPREDT	GNR. 374 BNR. 1
		SPREDT	GNR. 376 BNR. 1-2
		SPREDT	GNR. 377 BNR. 1,3-4
		SPREDT	GNR. 378 BNR. 1-3
		SPREDT	GNR. 379 BNR. 1-4,6-10,14,17,22-23,25
		SPREDT	GNR. 380 BNR. 1,3-8
02 BULKEN			
0201	VESTBYGDI	SPREDT	GNR. 2 BNR. 1-2,7
		SPREDT	GNR. 3 BNR. 1-5,7
		SPREDT	GNR. 4 BNR. 1-3,7
		SPREDT	GNR. 5 BNR. 2
		SPREDT	GNR. 6 BNR. 1-2,4,6,11
		SPREDT	GNR. 7 BNR. 1-8,10-11,13
		SPREDT	GNR. 9 BNR. 1
		SPREDT	GNR. 10 BNR. 2,4,6-7,13,15-18
		SPREDT	GNR. 11 BNR. 2,6

TABELL 1. OMFANGET AV GRUNNKRETSENE, FORDELT PÅ TETT OG SPREDT BEBYGGELSE.

GRUNN- KRETSNR	NAVNET PÅ GRUNNKRETSEN	TYPE BEBYGGELSE	OMFANGET AV GRUNNKRETSENE		
0201	VESTBYGDI	SPREDT	GNR. 12 BNR. 1-2,7,10		
		SPREDT	GNR. 13 BNR. 1-2,6		
		SPREDT	GNR. 14 BNR. 1-2,4-5		
		SPREDT	GNR. 15 BNR. 1-2,4,6,8-10,14,16,20-21,24,27,31		
0202	DYRVEDALEN VEST	SPREDT	GNR. 16 BNR. 1-2,5,7		
		SPREDT	GNR. 17 BNR. 2,6,10,14,16,18-23,25		
		SPREDT	GNR. 18 BNR. 1-5,7		
		SPREDT	GNR. 19 BNR. 1-2,4,8		
		SPREDT	GNR. 20 BNR. 1-4,9,11-12		
		SPREDT	GNR. 21 BNR. 1-4,7		
0203	DYRVEDALEN AUST	SPREDT	GNR. 24 BNR. 1-6,8,10		
		SPREDT	GNR. 25 BNR. 1,4,9-12,15-16		
		SPREDT	GNR. 26 BNR. 1-3,8		
		SPREDT	GNR. 27 BNR. 1-2,5,7-8,12		
		SPREDT	GNR. 28 BNR. 1,3-4,6,8		
		SPREDT	GNR. 29 BNR. 1-5		
		SPREDT	GNR. 31 BNR. 1-3,6,12		
		SPREDT	GNR. 33 BNR. 1		
0204	SKJELDAL	SPREDT	GNR. 247 BNR. 1-6,68		
		SPREDT	GNR. 248 BNR. 1-3,6,11-13,15		
		SPREDT	GNR. 249 BNR. 1,3-5,33		
		SPREDT	GNR. 250 BNR. 1,4		
		SPREDT	GNR. 251 BNR. 1,4		
		SPREDT	GNR. 252 BNR. 5		
		SPREDT	GNR. 253 BNR. 1-2,5		
		SPREDT	GNR. 254 BNR. 1-2		
0205	VIKI	SPREDT	GNR. 238 BNR. 1-5		
		SPREDT	GNR. 239 BNR. 1-2,5-6,12-14		
		SPREDT	GNR. 240 BNR. 1,4,6,10,12,42,51		
		SPREDT	GNR. 241 BNR. 1,4-5		
		SPREDT	GNR. 242 BNR. 3-5,20,25		
		SPREDT	GNR. 243 BNR. 1,3-5,12		
		SPREDT	GNR. 244 BNR. 1-5		
		SPREDT	GNR. 245 BNR. 1-2,5-6		
03	BORDALEN	SPREDT	GNR. 246 BNR. 1,13,15-16		
			0301	GILJANE	GNR. 37 BNR. 4
					GNR. 45 BNR. 128
					GNR. 196 BNR. 25,90
					GNR. 224 BNR. 2
					GNR. 225 BNR. 1-2
					GNR. 226 BNR. 1,3-5,7
					GNR. 227 BNR. 1
					GNR. 228 BNR. 1,3-7
					GNR. 229 BNR. 1,3
					GNR. 230 BNR. 1-2,4,7
					GNR. 231 BNR. 1-2
					GNR. 232 BNR. 1
					GNR. 234 BNR. 1-2
					GNR. 235 BNR. 1-2
					GNR. 236 BNR. 1,4,7
0302	GJERALD	GNR. 212 BNR. 1			
		GNR. 213 BNR. 1-4			
		GNR. 214 BNR. 1-2			
		GNR. 215 BNR. 1-2,4-6			
		GNR. 216 BNR. 1			
		GNR. 217 BNR. 1-3			
		GNR. 218 BNR. 1			
		GNR. 219 BNR. 1-2,8			
		GNR. 220 BNR. 1-2,5			
		GNR. 221 BNR. 1-2,4			
GNR. 222 BNR. 1-3					

TABELL 1. OMFANGET AV GRUNNKRETSENE, FORDELT PÅ TETT OG SPREDT BEBYGGELSE.

GRUNN- KRETSNR	NAVNET PÅ GRUNNKRETSEN	TYPE BEBYGGELSE	OMFANGET AV GRUNNKRETSENE
0302	GJERALD	SPREDT	GNR. 223 BNR. 1,3
0303	BORDALEN	TETT	GNR. 255 BNR. 1
		SPREDT	GNR. 201 BNR. 1,3-6
		SPREDT	GNR. 202 BNR. 1-5,10-11
		SPREDT	GNR. 203 BNR. 1-5,10
		SPREDT	GNR. 204 BNR. 1-3
		SPREDT	GNR. 205 BNR. 1-3,5,8,10-11,13,16-20
		SPREDT	GNR. 206 BNR. 1-2
		SPREDT	GNR. 207 BNR. 1-2,5
		SPREDT	GNR. 208 BNR. 1
		SPREDT	GNR. 209 BNR. 1-2
		SPREDT	GNR. 210 BNR. 1,7-10,12
		SPREDT	GNR. 211 BNR. 1-3,6-7
0304	VIVRS/MALA	SPREDT	GNR. 173 BNR. 7
		SPREDT	GNR. 174 BNR. 1-2,12-13,15-19,32,34-35,37-39,41-42,45-49
		SPREDT	GNR. 175 BNR. 1,6-7,11,16,22-25
		SPREDT	GNR. 176 BNR. 1-4,9
		SPREDT	GNR. 177 BNR. 1-3
		SPREDT	GNR. 178 BNR. 3-4
		SPREDT	GNR. 179 BNR. 1-2
		SPREDT	GNR. 180 BNR. 1-3,6-8
		SPREDT	GNR. 181 BNR. 1,4,6,9,11,18-23
0305	FENNE	SPREDT	GNR. 163 BNR. 1-3
		SPREDT	GNR. 164 BNR. 1-2
		SPREDT	GNR. 165 BNR. 1,3,5,17
		SPREDT	GNR. 166 BNR. 1-2,7
		SPREDT	GNR. 167 BNR. 1-7,20,39
		SPREDT	GNR. 168 BNR. 1
		SPREDT	GNR. 170 BNR. 1-3
		SPREDT	GNR. 171 BNR. 1
		SPREDT	GNR. 172 BNR. 1,4,7
		SPREDT	GNR. 173 BNR. 1-2,4,8,10-16,22,24,29,33-36,39,42,44,48,50,56,60
		SPREDT	GNR. 175 BNR. 10,15,17
0306	MØNSHAUGEN	SPREDT	GNR. 92 BNR. 14
		SPREDT	GNR. 111 BNR. 10,12-13,16,20,22,28,30-32,34,38,40
		SPREDT	GNR. 112 BNR. 15
		SPREDT	GNR. 158 BNR. 1-3,5,10-11,13-15
		SPREDT	GNR. 159 BNR. 1,3-4,7-8,10-12,14,16,18,20-21,23-26,28-43,45-49,52,54
		SPREDT	GNR. 160 BNR. 1,3-4,6-7
		SPREDT	GNR. 161 BNR. 1,7-9
		SPREDT	GNR. 162 BNR. 1-2,4-6,12,17-18,24-25,27-30,32-35,45
		SPREDT	GNR. 175 BNR. 12,14
		SPREDT	GNR. 186 BNR. 3
04	KVITLI		
0401	GJERNES	TETT	GAMLE BORDALSV 20,43-44,67-69,72-75,85,89,91,95
		TETT	DOKKI 1,3-8
		TETT	JERNESV 59,61,63,71-77,84,88-93,95,97,99,101,103,106,108,114,116
		TETT	NYRESTRÅI 1,4
		TETT	NYRESV 7,9,11,82,89
		TETT	RUSSARV 4,13,15,17,19,21,23,34
		TETT	GNR. 192 BNR. 1
		TETT	GNR. 193 BNR. 1-2,106,164
		TETT	GNR. 194 BNR. 1
		TETT	GNR. 195 BNR. 1-2,4,14
		TETT	GNR. 196 BNR. 1-4,6,16,24,29,35,42-44,54-57,63-66,69,73-75,77-78,83,85,88-89,91,96-98,100-104,108
		TETT	GNR. 197 BNR. 1-3,5,9,13-14,16-20
		TETT	GNR. 198 BNR. 3-5,7-8,10-12,15,17-18,20-21,23-24,27-29,33-42

TABELL 1. OMFANGET AV GRUNNKRETSENE, FORDELT PÅ TETT OG SPREDT BEBYGGELSE.

GRUNN- KRETSNR	NAVNET PÅ GRUNNKRETSEN	TYPE BEBYGGELSE	OMFANGET AV GRUNNKRETSENE
0401	GJERNES	TETT	GNR. 199 BNR. 1-4,6
		TETT	GNR. 200 BNR. 3-5,14-16,20
0402	HAUGAMOEN	TETT	BLOMV 4-10,12-15,17-22,26-31,33-34
		TETT	BORDALSVEGEN 1,3,5,7,9-23,25-27,29,37,39, 42,44,46,58,60,62,64,66,68
		TETT	GAMLE BORDALSV 20,22-23,41
		TETT	BRYNAVOLLEN 10,12-13,15-18,20
		TETT	FLATEN 4,6,8,10,12,14,16
		TETT	FUREV 1,3-5,7
		TETT	JERNESV 2,4,8,10,12,14,16,18,20,22,24,26, 28,30
		TETT	HARDANGERV 1,3,7-9,11,15,29,31,33,35,37,41, 45,50-51
		TETT	HAUGABARET 1,3,5,7,9,11,15,17
		TETT	HAUGAV 1,3,18-21
		TETT	AAD GJELLESG 3-7,11,13-14
		TETT	INDUSTRIG 4,6,8
		TETT	MOV 4-10,13-18,20
		TETT	NYRESBARET 2,4,6,8,10,12,15-21,23-24,29-30
		TETT	NYRES V 1,3,5,88
		TETT	SVINGEN 2-6,8-9,11,15,17,19
		TETT	TVERRV 4-6,8,10-11,14,16
		TETT	MEIERIV 5
		TETT	GROADALEN 1,5,10,17,21-22,24,26-31
		TETT	GNR. 191 BNR. 50
		TETT	GNR. 192 BNR. 3,6,14,29,66,69,88,92-95,102, 104,109,120,127-128,134,137
		TETT	GNR. 193 BNR. 46,91,138,140-141,144-145,151- 153,163
		TETT	GNR. 194 BNR. 5,43-45,56,117
		TETT	GNR. 195 BNR. 19,21
0403	KVITLI	TETT	BRYNAFLATEN 1-3,5-7,9-12,14,16,18,20,22,26
		TETT	BRYNAV 7
		TETT	GNR. 188 BNR. 7-8,19,21,23-24
		TETT	GNR. 189 BNR. 11,17-18
		TETT	GNR. 190 BNR. 9,11,13,17-20,29,32-34,36,41- 42,54-55,60
		TETT	GNR. 191 BNR. 4,6,9-12,26-27,29,38,40,43- 44,48,53,55,57,66-67,69,72,77,84,88-89,91- 92,98
		SPREDT	BRYNAV 25,30,32,36,40,43,47,50,81
		SPREDT	GNR. 182 BNR. 1-2
		SPREDT	GNR. 183 BNR. 1-2
		SPREDT	GNR. 184 BNR. 1-3
		SPREDT	GNR. 185 BNR. 1,6
		SPREDT	GNR. 186 BNR. 1,12-13
		SPREDT	GNR. 187 BNR. 1-4,8,10-11,17-20
		SPREDT	GNR. 188 BNR. 1-4,15-18
		SPREDT	GNR. 189 BNR. 1,3,5-7,16
		SPREDT	GNR. 190 BNR. 1,3-4,8,10,31
		SPREDT	GNR. 191 BNR. 4,16,19,83
05	TJUKKEBYGDI		
0501	TJUKKEBYGDA	TETT	GNR. 89 BNR. 1-2,6-7,9-17,19,21,23-26
		TETT	GNR. 90 BNR. 1-3,9,11,13-18,22,27-29,31-32, 35-52,54
		TETT	GNR. 91 BNR. 4,10-12,14-21,23-31,33-34,43, 45-52,56-57,59-62,64-69,71
		SPREDT	GNR. 90 BNR. 2
		SPREDT	GNR. 91 BNR. 1-2
		SPREDT	GNR. 92 BNR. 1-2,9,12-13,15,17,22-24,27,31
		SPREDT	GNR. 93 BNR. 1-2,4,7-8,10-12
		SPREDT	GNR. 94 BNR. 1-2,5
		SPREDT	GNR. 95 BNR. 1-2
		SPREDT	GNR. 96 BNR. 1,3-5
		SPREDT	GNR. 97 BNR. 1-2,6
		SPREDT	GNR. 98 BNR. 1-4
		SPREDT	GNR. 99 BNR. 1-3
		SPREDT	GNR. 100 BNR. 1
		SPREDT	GNR. 101 BNR. 1-4

TABELL 1. OMFANGET AV GRUNNKRETSENE, FORDELTE PÅ TETT OG SPREDT BEBYGGELSE.

GRUNN- KRETSNR	NAVNET PÅ GRUNNKRETSEN	TYPE BEBYGGELSE	OMFANGET AV GRUNNKRETSENE
0501	TJUKKEBYGDA	SPREDT	GNR. 108 BNR. 1,4-5,10,12-15,20-21
		SPREDT	GNR. 109 BNR. 3-4,6
		SPREDT	GNR. 110 BNR. 1-2
		SPREDT	GNR. 111 BNR. 1-2
		SPREDT	GNR. 112 BNR. 1-3,12,14,16,18-22,25-26,28-29,32-35
		SPREDT	GNR. 113 BNR. 1,4-6,12,14-15
06	VOSSEVANGEN		
0601	GULLFJORDUNGEN	TETT	BREKKEREINO 3,5,7-8,10-11,13,15
		TETT	FINNESV 33,37,39,43,45-50,52-54,56,64,66
		TETT	SEIMSHAGEN 1,3,5,7,9,11-15,18-22,24,26-28,30,35
		TETT	LYDVAV 11,13-16,18,21,23,26
		TETT	ESKELANDSV 4,19-20,28
		TETT	BREKKEV 1,3
		TETT	GNR. 37 BNR. 1,10-11,14-15,17-20,26-28
		TETT	GNR. 40 BNR. 2-3,14
		TETT	GNR. 41 BNR. 1-3,5
		TETT	GNR. 42 BNR. 1-2,18,20,31,153
		TETT	GNR. 43 BNR. 3,82
		SPREDT	GNR. 35 BNR. 1-2,4
		SPREDT	GNR. 36 BNR. 1,3-5,11,13-16,22-28
		SPREDT	GNR. 37 BNR. 2-3,12,23,25
		SPREDT	GNR. 38 BNR. 1-2
		SPREDT	GNR. 39 BNR. 1-2
0602	FINNE	TETT	FINNESV 1-10,14,16-17,19-21,23-25,27,55,60,62,68
		TETT	GEILI 1,3-4
		TETT	GROAV 10,12,15,17
		TETT	GULLFJORDUNGSV 48,50,52
		TETT	HAMRANE 1-6,8,10,12,14,16,25-29,31-38
		TETT	HANGURSV 9,11-14,16,18,20,22,26-29,31,34-38,40,42,44
		TETT	KVERNAV 1-6,8-10,12
		TETT	ORREFLOTEN 1,3,5,7,9,11,13,55
		TETT	RAUGSTADV 1-12,14,16,18
		TETT	FINNESV 35
		TETT	SIVLEV 45,47-59,61-95,97
		TETT	EVANGERV 33,64,68,75,77
		TETT	ESKELANDSV 2
		TETT	KALVATREV 3-6
		TETT	BUREKKJE 2,4
		TETT	GNR. 42 BNR. 109
		TETT	GNR. 43 BNR. 4-5,13,24,67,88
		TETT	GNR. 44 BNR. 57,70
		TETT	GNR. 45 BNR. 12,79
0603	ULLESTAD/MØLSTER	TETT	EGGJABK 1,3,5,7,9,13-15
		TETT	GROAV 1-9,11,13
		TETT	GULLFJORDUNGSV 3,5-7,9-11,14-19,21-39,41,43-44,46
		TETT	HANGURSV 1-2,4-7
		TETT	KLEIVI 18
		TETT	KVERKANE 1,3,5,7,9
		TETT	KVERNAV 11,16,21,23,25,27,29,31,37-38
		TETT	KYRKJEFLOTEN 1,3,5,7,11,13
		TETT	LEKVEBK 1-3,5-9,11,13,15-26,28,30,32
		TETT	NEDRE MØLSTER 3,6,8-13,15,17-20,22,24-25,27,29,31,33
		TETT	OSAV 1-2,4-8,10,12-18,24,26,28,30,32,34,36,38,40,42
		TETT	RINGHEIMSV 6,8
		TETT	SIVLEV 10-11,13-14,16,19-21,23-33,35-37,39-44,46
		TETT	SMIDJEV 1-2,4
		TETT	ULLESTADV 1-2,4-8,10-20,22-26,28,30
		TETT	MØLSTERV 100,104,106,115
		TETT	GNR. 44 BNR. 71,77,90
		TETT	GNR. 45 BNR. 12
		TETT	GNR. 46 BNR. 2

TABELL 1. OMFANGET AV GRUNNKRETSENE, FORDELT PÅ TETT OG SPREDT BEBYGGELSE.

GRUNN- KRETSNR	NAVNET PÅ GRUNNKRETSEN	TYPE	OMFANGET AV GRUNNKRETSENE
07 BORSTRONDI			
0701	RINGHEIM	TETT	GNR. 50 BNR. 9,18,25,51,85
		SPREDT	GNR. 50 BNR. 1-2,6,24,62-63,83
		SPREDT	GNR. 51 BNR. 1,3,11,15
		SPREDT	GNR. 52 BNR. 1-3,9-11
		SPREDT	GNR. 54 BNR. 1,4,6-7,15,19-21,23-24,26-28, 31,36-39,42,46
		SPREDT	GNR. 55 BNR. 5
0702	SKULESTADMARKA	SPREDT	GNR. 50 BNR. 19,26,32,41,80
		SPREDT	GNR. 51 BNR. 9-10,27,36,45,56-57,63-65,78, 80
		SPREDT	GNR. 54 BNR. 2,16,25,34-35,43
		SPREDT	GNR. 55 BNR. 1-4,6-7,9,15
		SPREDT	GNR. 56 BNR. 1,3-4,7-8,10-11
		SPREDT	GNR. 58 BNR. 1,7-8,13,18
		SPREDT	GNR. 59 BNR. 1-2,4,7,9
0703	SKULESTADMOEN	SPREDT	GNR. 50 BNR. 28,30,36,38,40,52-54,60,69,71, 74-75
		SPREDT	GNR. 51 BNR. 16-17,28,30-32,35,37,42,46-47, 51-52,54,58-59,66-71,73-76
		SPREDT	GNR. 53 BNR. 1-2,6
		SPREDT	GNR. 54 BNR. 17
		SPREDT	GNR. 58 BNR. 2,15,22-23,25,28,30,32,36-37
0704	BORSTRONDI	SPREDT	GNR. 57 BNR. 1,3-4,10-11
		SPREDT	GNR. 60 BNR. 2-3,7-12,14-16
		SPREDT	GNR. 61 BNR. 1-4,8,10-11,15,17,19-21,24-27, 33-34,36-39,42,48-49,53-55,57
		SPREDT	GNR. 62 BNR. 1-3,6-9,11,14-15,19
		SPREDT	GNR. 63 BNR. 1-5,7-9,12
		SPREDT	GNR. 64 BNR. 1,4-5,7,9-12,16-17,22-25,28- 31,33,36
		SPREDT	GNR. 66 BNR. 3
0705	REPPEN	SPREDT	GNR. 65 BNR. 2
		SPREDT	GNR. 66 BNR. 1-2,6,8,10-13,18,22
		SPREDT	GNR. 67 BNR. 1-2,5-6,8,10
		SPREDT	GNR. 68 BNR. 2-4,6-10
		SPREDT	GNR. 70 BNR. 1
		SPREDT	GNR. 71 BNR. 1
		SPREDT	GNR. 72 BNR. 1-2,7,14-16
		SPREDT	GNR. 73 BNR. 1-3,6-7
		SPREDT	GNR. 75 BNR. 1
		SPREDT	GNR. 76 BNR. 1-2
		SPREDT	GNR. 77 BNR. 1,3-4
		SPREDT	GNR. 78 BNR. 1-3
		SPREDT	GNR. 79 BNR. 1-2
		SPREDT	GNR. 80 BNR. 4-5,7
0706	NEDKVITNE	SPREDT	GNR. 61 BNR. 5
		SPREDT	GNR. 81 BNR. 1,4,7-8,17
		SPREDT	GNR. 82 BNR. 1-2,10,13
		SPREDT	GNR. 83 BNR. 1-4,11,13,20-25
		SPREDT	GNR. 84 BNR. 1-6
0707	KVITHEIM	SPREDT	GNR. 52 BNR. 4,7-8
		SPREDT	GNR. 85 BNR. 1-3,6-7,17,24
		SPREDT	GNR. 86 BNR. 1-4,6,8,10,13,19-21,24,26
		SPREDT	GNR. 87 BNR. 1-2,4-5,8-9
		SPREDT	GNR. 88 BNR. 1-4,7,9
08 RAUNDALEN			
0801	KYTE	SPREDT	GNR. 102 BNR. 1-2,4,7-11,13
		SPREDT	GNR. 103 BNR. 1-2
		SPREDT	GNR. 104 BNR. 1-4,6-8,10,13,16-19,21-22,24, 26-37,39-40,45,50,52-56,58,63,69,76-77,81- 84,86-88,93
		SPREDT	GNR. 105 BNR. 1,5-7,12
		SPREDT	GNR. 106 BNR. 1-5

TABELL 1. OMFANGET AV GRUNNKRETSENE, FORDELTE PÅ TETT OG SPREDT BEBYGGELSE.

GRUNN- KRETSNR	NAVNET PÅ GRUNNKRETSEN	TYPE BEBYGGELSE	OMFANGET AV GRUNNKRETSENE
0801	KYTE	SPREDT	GNR. 107 BNR. 1-2,4
0802	KLØVE	SPREDT	GNR. 114 BNR. 1-2,5,7,10,14-15
		SPREDT	GNR. 115 BNR. 1-4,9
		SPREDT	GNR. 116 BNR. 1,5
		SPREDT	GNR. 117 BNR. 1-2,6,9
		SPREDT	GNR. 118 BNR. 1-2
		SPREDT	GNR. 119 BNR. 1,6-9,11-13
		SPREDT	GNR. 154 BNR. 1
		SPREDT	GNR. 155 BNR. 1
		SPREDT	GNR. 156 BNR. 1
0803	URDLAND	SPREDT	GNR. 120 BNR. 1
		SPREDT	GNR. 121 BNR. 2
		SPREDT	GNR. 122 BNR. 5
		SPREDT	GNR. 123 BNR. 1,17
		SPREDT	GNR. 124 BNR. 1,3-4
		SPREDT	GNR. 125 BNR. 1
		SPREDT	GNR. 126 BNR. 1,6-7
		SPREDT	GNR. 127 BNR. 1
		SPREDT	GNR. 128 BNR. 2-3,5,7,11,15
		SPREDT	GNR. 129 BNR. 1-3,5,7-10,12,14,16-17
		SPREDT	GNR. 130 BNR. 1
		SPREDT	GNR. 131 BNR. 2-4,6,8-11
		SPREDT	GNR. 153 BNR. 1
0804	LID	SPREDT	GNR. 132 BNR. 1-2,4,7-8
		SPREDT	GNR. 133 BNR. 1-5,17
		SPREDT	GNR. 134 BNR. 1,3
		SPREDT	GNR. 135 BNR. 1-3,5,9
		SPREDT	GNR. 136 BNR. 1-2
		SPREDT	GNR. 137 BNR. 1
		SPREDT	GNR. 138 BNR. 1,24
		SPREDT	GNR. 139 BNR. 1
		SPREDT	GNR. 140 BNR. 1-2,5-6,12,16,21-22,28
0805	REIME	SPREDT	GNR. 141 BNR. 1-3,6
		SPREDT	GNR. 142 BNR. 1-3,11,17,21-23,27,38,45,56,60,65,71-72,96,102
		SPREDT	GNR. 143 BNR. 0-3,7,10-11,13,23,47-48,61-62
		SPREDT	GNR. 144 BNR. 1-2
		SPREDT	GNR. 145 BNR. 1-2,4,18
		SPREDT	GNR. 146 BNR. 2,16
0806	MJØLFJELL	SPREDT	GNR. 147 BNR. 3,8
		SPREDT	GNR. 149 BNR. 1,6,24,63,72,77
		SPREDT	GNR. 150 BNR. 6,93
		SPREDT	GNR. 151 BNR. 1-2,15,49
09	VOSESTRAND		
0901	STALHEIM	SPREDT	GNR. 331 BNR. 2,15
		SPREDT	GNR. 332 BNR. 1,4,14-16,18-20
		SPREDT	GNR. 333 BNR. 1,3-4
		SPREDT	GNR. 334 BNR. 2,4,6
		SPREDT	GNR. 335 BNR. 1-5
		SPREDT	GNR. 336 BNR. 1
		SPREDT	GNR. 337 BNR. 1-2,5
		SPREDT	GNR. 338 BNR. 1-3
0902	HAUGE	SPREDT	GNR. 324 BNR. 1
		SPREDT	GNR. 325 BNR. 1-4,6-7,9,11
		SPREDT	GNR. 326 BNR. 1,3,6,10
		SPREDT	GNR. 327 BNR. 1-2,18,20-21,28-29
		SPREDT	GNR. 328 BNR. 1-3,5
		SPREDT	GNR. 329 BNR. 1-4,12,14-15,17
		SPREDT	GNR. 330 BNR. 1-4,6-7
		SPREDT	GNR. 331 BNR. 1,3,6,16
		SPREDT	GNR. 341 BNR. 1,4,6
		SPREDT	GNR. 343 BNR. 1-3,7-9

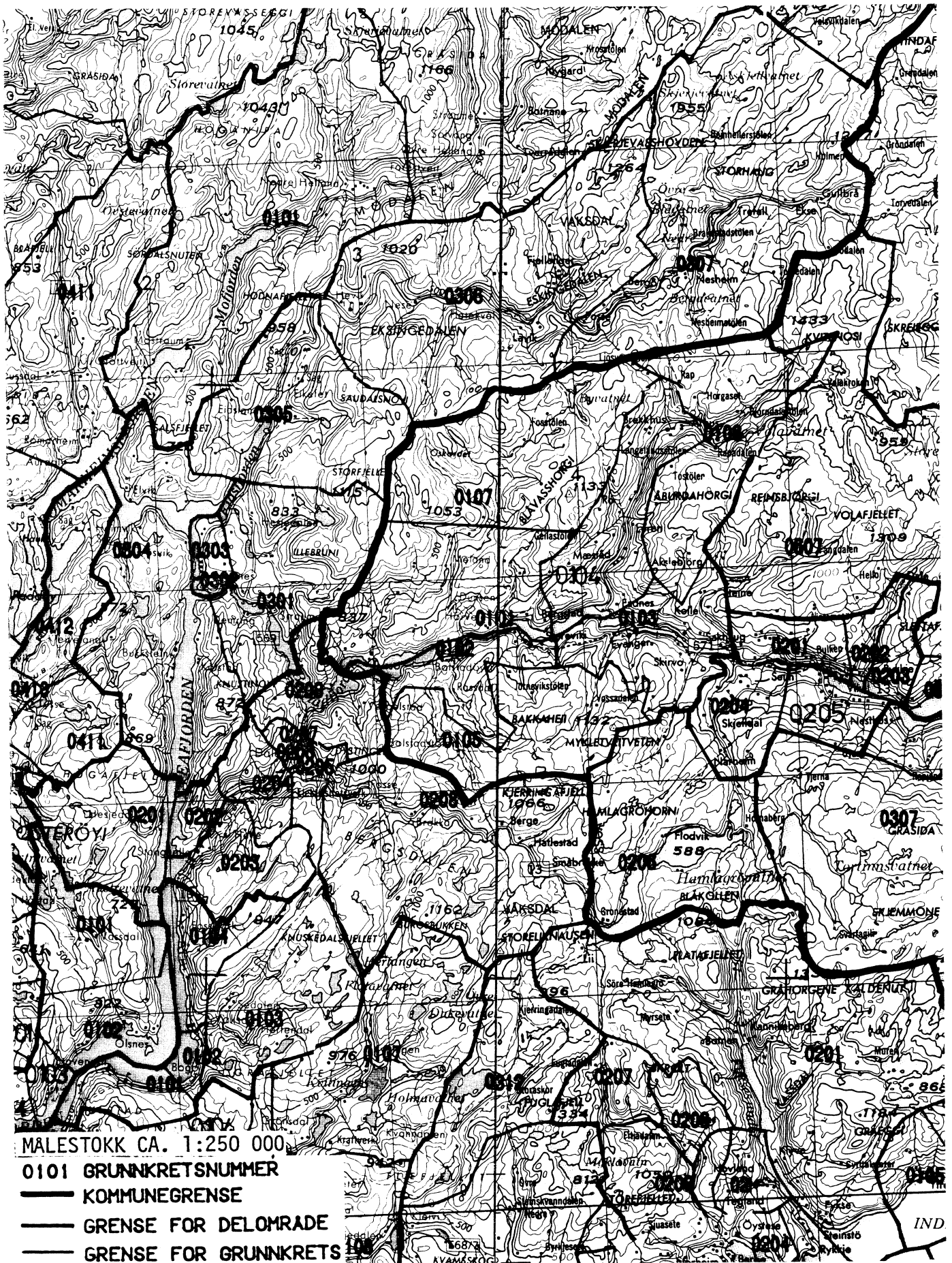
TABELL 1. OMFANGET AV GRUNNKRETSENE, FORDELTE PÅ TETT OG SPREDT BEBYGGELSE.

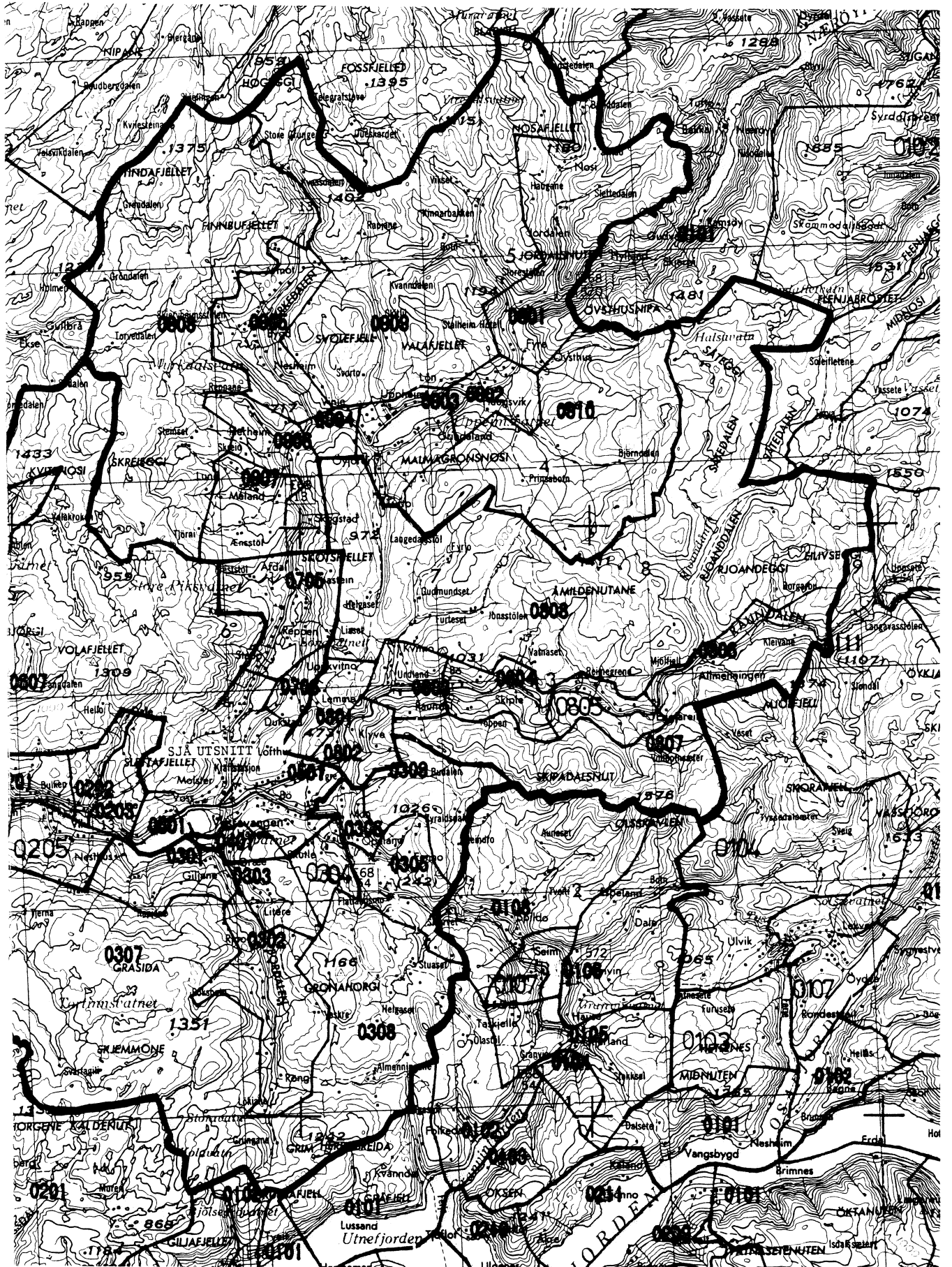
GRUNN- KRETSNR	NAVNET PÅ GRUNNKRETSEN	TYPE BEBYGGELSE	OMFANGET AV GRUNNKRETSENE
0903	FRAMNES	SPREDT	GNR. 257 BNR. 1-2,11-14,27-30,33
		SPREDT	GNR. 258 BNR. 1-2,7
		SPREDT	GNR. 313 BNR. 1,3,6
		SPREDT	GNR. 314 BNR. 1
		SPREDT	GNR. 315 BNR. 1-2,5-6,12-13,25,33,46-47
		SPREDT	GNR. 316 BNR. 1,3,5-6,9
		SPREDT	GNR. 317 BNR. 1-4,6,9,13,18,22-23
		SPREDT	GNR. 318 BNR. 1-3,6-7,11,13
		SPREDT	GNR. 319 BNR. 2
		SPREDT	GNR. 320 BNR. 1-2,7
		SPREDT	GNR. 321 BNR. 1-3
		SPREDT	GNR. 322 BNR. 1-7
		SPREDT	GNR. 323 BNR. 1
		SPREDT	GNR. 344 BNR. 1-4,12
		SPREDT	GNR. 345 BNR. 2,4
		SPREDT	GNR. 346 BNR. 1
		SPREDT	GNR. 347 BNR. 1-2,6
		SPREDT	GNR. 348 BNR. 1-2
		SPREDT	GNR. 349 BNR. 1
		SPREDT	GNR. 350 BNR. 1
SPREDT	GNR. 351 BNR. 1-2,4		
0904	VINJE	SPREDT	GNR. 259 BNR. 1,5
		SPREDT	GNR. 260 BNR. 1-4,7,9
		SPREDT	GNR. 261 BNR. 1,4-5,8-9,12
		SPREDT	GNR. 263 BNR. 1-2,4-9,11,14-16,18,20-21,24,28,32,34,40
		SPREDT	GNR. 281 BNR. 2,7,12,15,17
0905	MYRKDALEN	SPREDT	GNR. 265 BNR. 1,3-4
		SPREDT	GNR. 266 BNR. 1-2,5-7,9-11,14,22
		SPREDT	GNR. 267 BNR. 1-4,8
		SPREDT	GNR. 268 BNR. 1-3
		SPREDT	GNR. 269 BNR. 1,5,11,13
		SPREDT	GNR. 271 BNR. 1-5,7
		SPREDT	GNR. 272 BNR. 2-3,7-8,15,20
		SPREDT	GNR. 273 BNR. 1-2,4
		SPREDT	GNR. 274 BNR. 1-3,8
		SPREDT	GNR. 275 BNR. 1-2,4-5
		SPREDT	GNR. 276 BNR. 1,8,11,15
		SPREDT	GNR. 277 BNR. 1-2,4,7,9-10,12-13,15,17,20,22-24,30,32-34
		SPREDT	GNR. 278 BNR. 1-3,11
SPREDT	GNR. 279 BNR. 1-2,4,6		
SPREDT	GNR. 280 BNR. 1-3		
0906	SUNDVE	SPREDT	GNR. 281 BNR. 1,8,13-14
		SPREDT	GNR. 282 BNR. 1-2,4,8
		SPREDT	GNR. 283 BNR. 1,8
		SPREDT	GNR. 284 BNR. 1-5,7,16,18,21-23,25-30
		SPREDT	GNR. 285 BNR. 1,3,15,18,24-25
		SPREDT	GNR. 286 BNR. 1-2
		SPREDT	GNR. 287 BNR. 1
		SPREDT	GNR. 288 BNR. 1-2,5
		SPREDT	GNR. 289 BNR. 1
		SPREDT	GNR. 290 BNR. 1-2
		SPREDT	GNR. 291 BNR. 1-3,5
		SPREDT	GNR. 306 BNR. 9
		SPREDT	GNR. 308 BNR. 1-2
		SPREDT	GNR. 309 BNR. 1
SPREDT	GNR. 310 BNR. 1-2,4		
SPREDT	GNR. 311 BNR. 1,3-4		
SPREDT	GNR. 312 BNR. 1-4		
0907	EGDETVEIT	SPREDT	GNR. 292 BNR. 1-2,6-7
		SPREDT	GNR. 294 BNR. 1-2
		SPREDT	GNR. 295 BNR. 1-3
		SPREDT	GNR. 296 BNR. 1-2,6
		SPREDT	GNR. 297 BNR. 1-5
		SPREDT	GNR. 298 BNR. 1-2,4,8
		SPREDT	GNR. 299 BNR. 1,3
		SPREDT	GNR. 300 BNR. 2
		SPREDT	GNR. 301 BNR. 1,3
		SPREDT	GNR. 302 BNR. 1-3
SPREDT	GNR. 303 BNR. 1-2		

TABELL 1. OMFANGET AV GRUNNKRETSENE, FORDELT PÅ TETT OG SPREDT BEBYGGELSE.

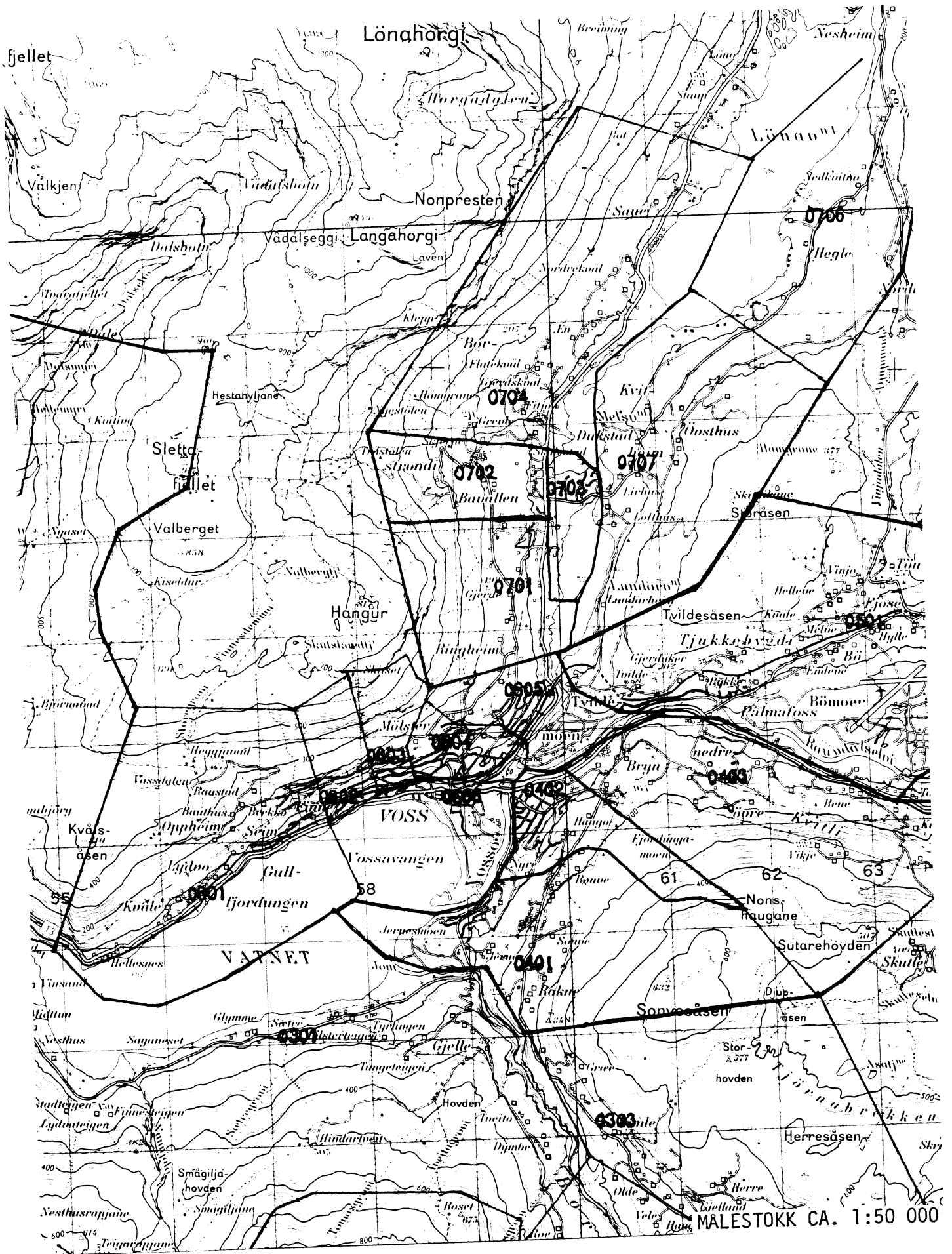
GRUNN- KRETSNR	NAVNET PÅ GRUNNKRETSEN	TYPE BEBYGGELSE	OMFANGET AV GRUNNKRETSENE
0907	EGDETVEIT	SPREDT	GNR. 304 BNR. 3
		SPREDT	GNR. 305 BNR. 2
		SPREDT	GNR. 306 BNR. 1

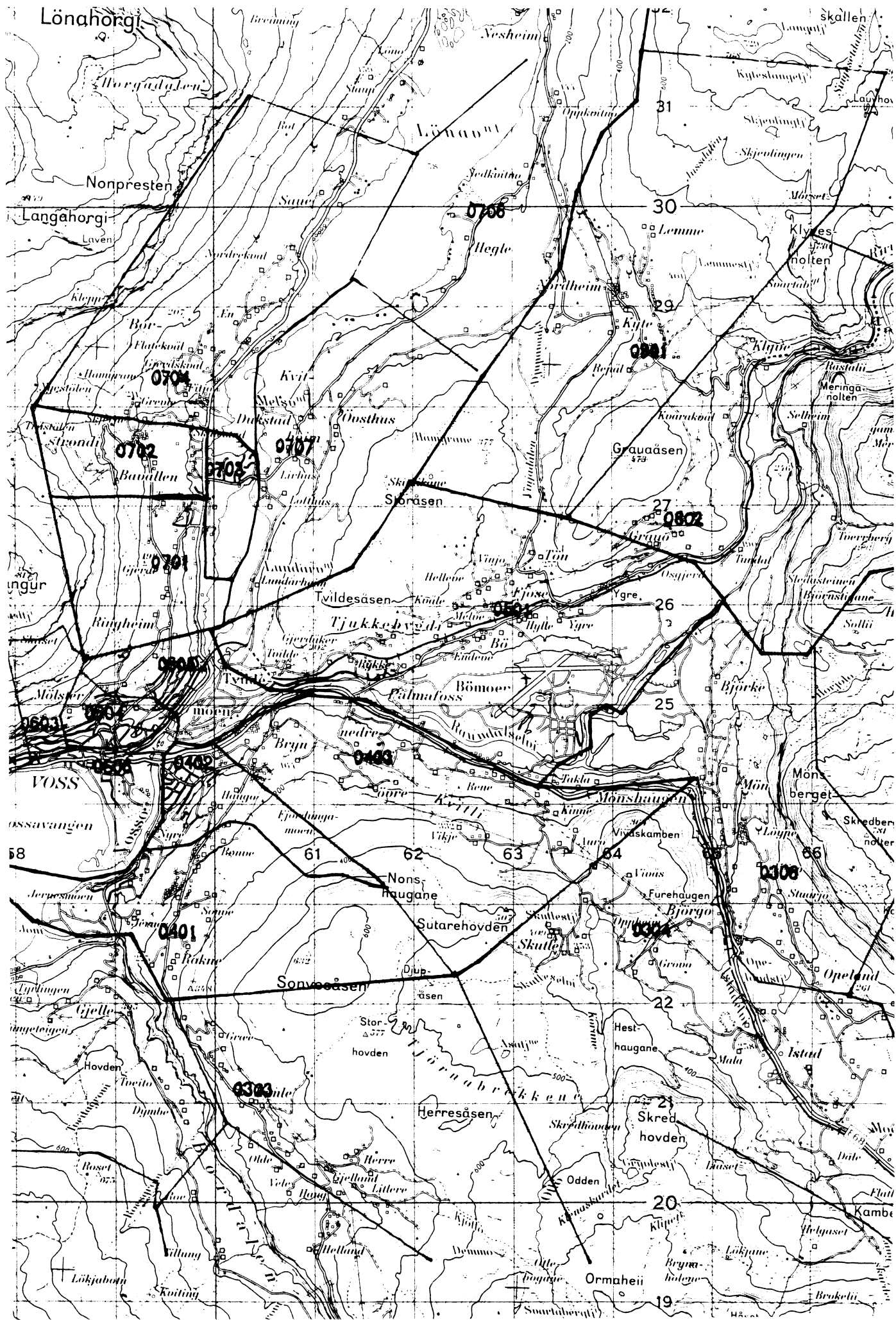
1235 VOSS





UTSNITT AV KRETSKART





TABELL 2. SAMMENLIGNBARHETEN MELLOM GRUNNKRETSENE 1980
OG FOLKETELLINGSKRETSENE 1970

GRUNNKRETS 1980	KOMM 1970	---FOLKETELLINGSKRETS 1970---	
		HEL KRETS	DEL AV KRETS
0101 RONGEN	1235	35	
0102 BOLSTAD/VASSENDEN	1235	37,36	
0103 EVANGER/SKORVE	1235	38-39	1,40
0104 TEIGDALEN	1235	41	40
0105 VOSSADALEN	1235		UBEBODD
0106 ÅBURDAHORGI	1235		UBEBODD
0107 KRINGSDALEN	1235		UBEBODD
0201 VESTBYGDI	1235		1-2
0202 DYRVEDALEN VEST	1235		2
0203 DYRVEDALEN AUST	1235		2
0204 SKJELDAL	1235	27	1
0205 VIKI	1235		26
0301 GILJANE	1235		25-26
0302 GJERALD	1235	24	25
0303 BORDALEN	1235	23	
0304 VIVÅS/MALA	1235		20
0305 FENNE	1235		19-20
0306 MØNSHAUGEN	1235		18-20
0307 GRÅSIDA	1235		UBEBODD
0308 ALMENNINGANE	1235		UBEBODD
0309 AUSTFJELLI	1235		UBEBODD
0401 GJERNES	1235		4,22
0402 HAUGAMOEN	1235		4,22
0403 KVITLI	1235		4,21
0501 TJUKKEBYGDA	1235	11	4,21
0601 GULLFJORDUNGEN	1235	3	4
0602 FINNE	1235		4
0603 ULLESTAD/MØLSTER	1235		4,6
0604 ROGNSBAKKEN	1235		4
0605 HAGEBYEN	1235		4
0606	1235		4
0701 RINGHEIM	1235		4,6
0702 SKULESTADMARKA	1235		6
0703 SKULESTADMOEN	1235		4,6-7
0704 BORSTRONDI	1235		4,6-7
0705 REPPEN	1235	8	
0706 NEDKVITNE	1235	9	
0707 KVITHEIM	1235	10	
0801 KYTE	1235	12	
0802 KLØVE	1235	13	
0803 URDLAND	1235	14	
0804 LID	1235	15	
0805 REIME	1235	16	
0806 MJØLFJELL	1235	17	
0807 HORNDALEN	1235		UBEBODD
0808 RAUNDALSFJELLI	1235		UBEBODD
0901 STALHEIM	1235	28	
0902 HAUGE	1235	29	
0903 FRAMNES	1235	30	31
0904 VINJE	1235		31
0905 MYRKDALEN	1235	34	
0906 SUNDVE	1235	32	
0907 EGDETVEIT	1235	33	
0908 VIKAFJELLET	1235		UBEBODD

TABELL 2. SAMMENLIGNBARHETEN MELLOM GRUNNKRETSENE 1980
OG FOLKETELLINGSKRETSENE 1970

GRUNNKRETS 1980	KOMM 1970	---FOLKETELLINGSKRETS 1970--- HEL KRETS	DEL AV KRETS
0909 KVANDALEN	1235		UBEBODD
0910 BRANDSETDALEN	1235		UBEBODD

KOMMUNE 1235 VOSS

TABELL 3. SAMMENLIGNBARHETEN MELLOM DELOMRÅDENE 1980
OG FOLKETELLINGSKRETSENE 1970 OG 1960

DELOMRÅDE 1980	KOMM 1970	---KRETSENER-1970---		KOMM 1960	---KRETSENER-1960---	
		HELE	DELER AV		HELE	DELER AV
01 EVANGER	1235	35-41	1	1235		1
				1237	1-3	
				1237	5-8	
02 BULKEN	1235	2	1	1235	2	1
	1235	27	26	1235	26	25
03 BORDALEN	1235	19-20	26	1235	18-19	25
	1235	23-25	18	1235	22-24	17
04 KVITLI	1235	22	4	1235	21	4
	1235		21	1235		20
05 TJUKKEBYGDI	1235	11	4	1235	10	4
	1235		21	1235		20
06 VOSSEVANGEN	1235	3	4	1235	3	4-5
	1235		6			
07 BORSTRONDI	1235	7-10	4	1235	6-9	4-5
	1235		6			
08 RAUNDALEN	1235	12-17		1235	11-16	
09 VOSSESTRAND	1235	28-34		1236	1-7	

KOMMUNE 1235 VOSS

Tabell 4. Oversikt over kirkesogn/kapelldistrikt (menighet)

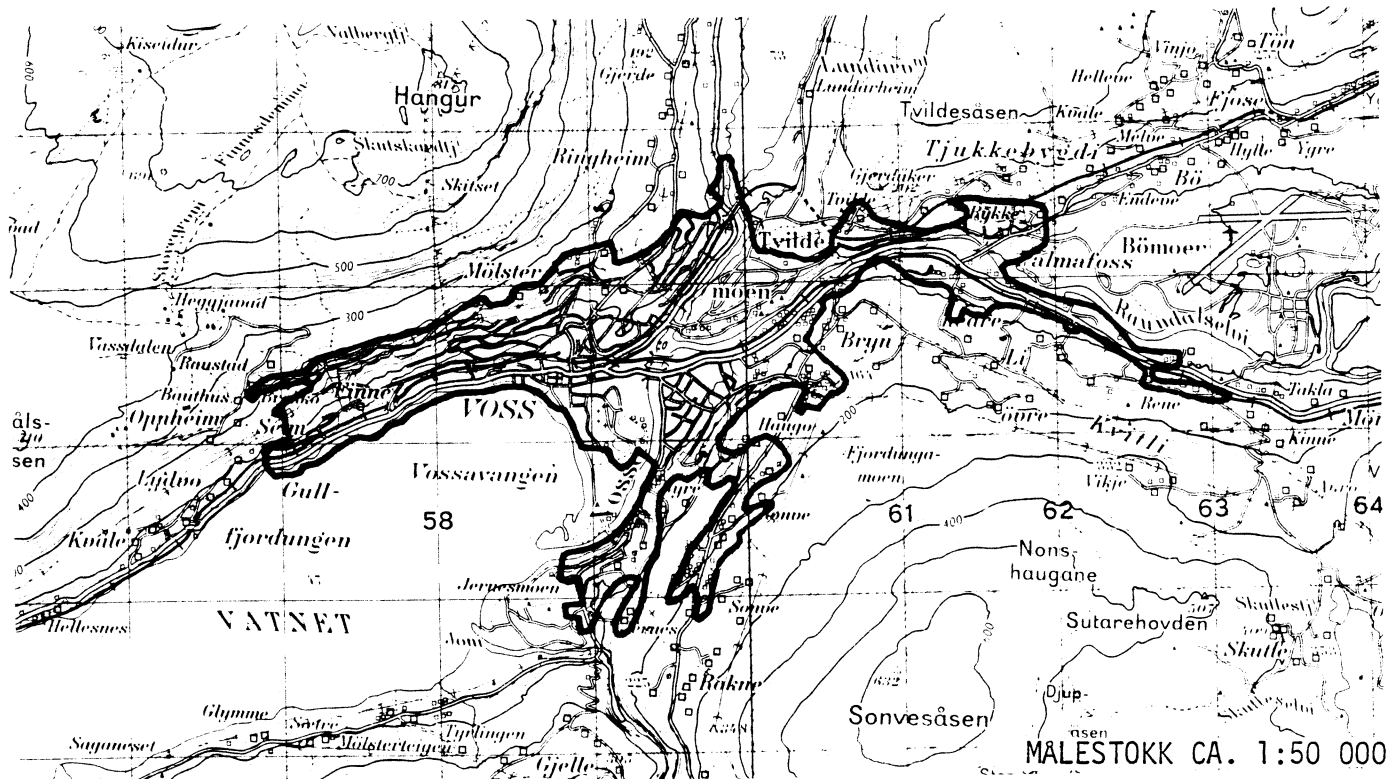
Menighet		Grunnkretsnummer	
Nummer	Navn	Hel	Del av
01	VOSS	0201-0206, 0301-0309, 0401-0403, 0501, 0601- 0607, 0701-0707, 0801, 0802, 0808	
02	RAUNDALEN	0803-0807	
03	VINJE	0904-0908	
04	EVANGER	0101-0107	
05	OPPHEIM	0901-0903, 0909, 0910	

KOMMUNE 1235 VOSS

TABELL 5. OVERSIKT OVER TETTSTEDENE

TETTSTED NR.	NAVN	KOMM NR.	OMFATTER TETTBEBYGGELSE I GRUNNKRETSENE
5131	EVANGER	1235	0103
5132	VOSSEVANGEN	1235	0401-0403, 0501, 0601-0606, 0701

AVGRENSING AV VOSSEVANGEN TETTSTED



AVGRENSING AV EVANGER TETTSTED



Med samtykke fra Norges geografiske oppmåling er NGOs kartmateriale brukt som kartgrunnlag.

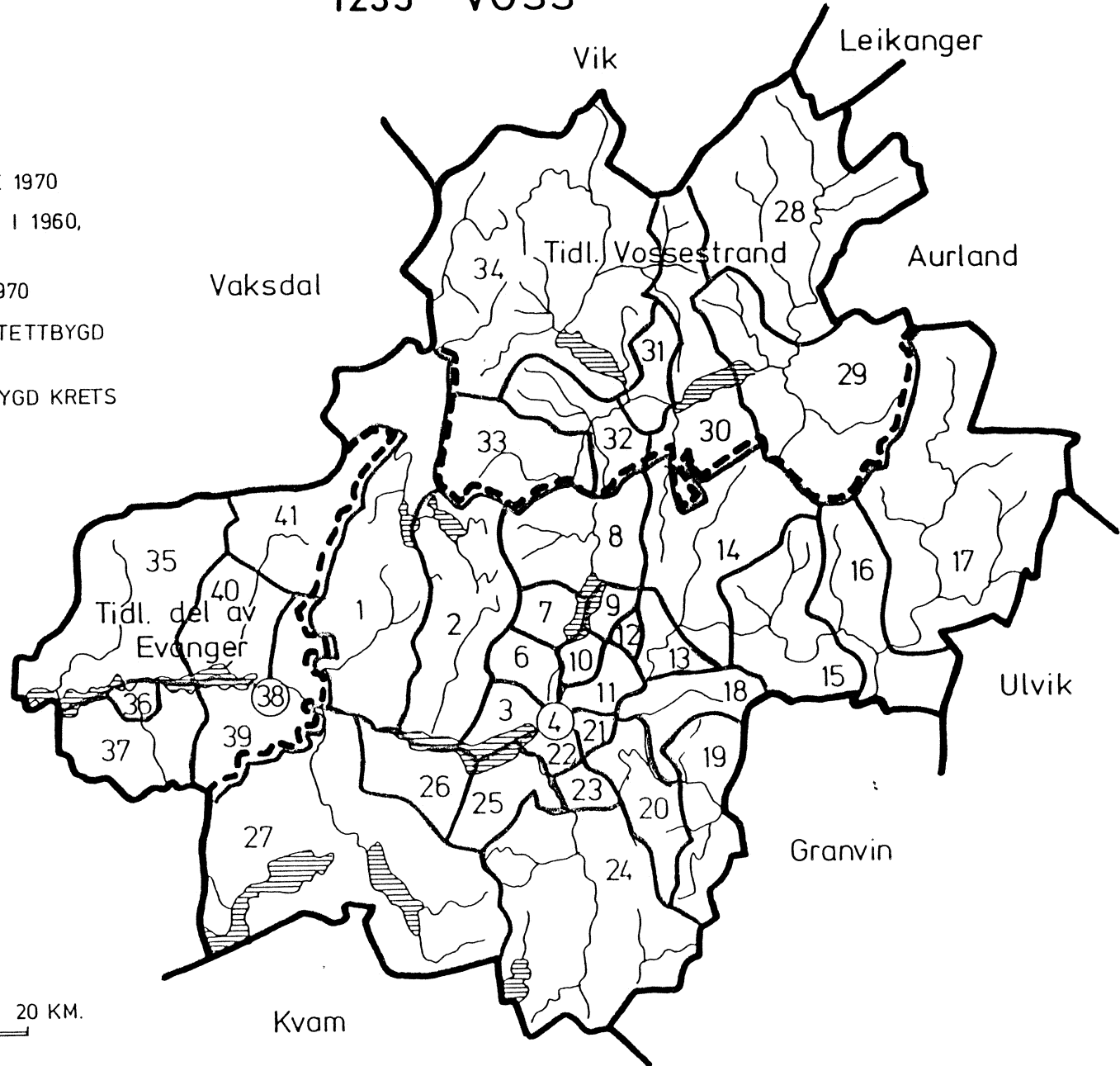
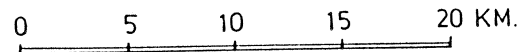
1235 VOSS

TEGNFORKLARING

- KOMMUNEGRENSE 1970
- - - KOMMUNEGRENSE I 1960, MEN IKKE I 1970
- KRETSGRENSE 1970
- ④ MARKERING AV TETTBYGD KRETS MED NR.
- 2 NR. PÅ SPREDTBYGD KRETS

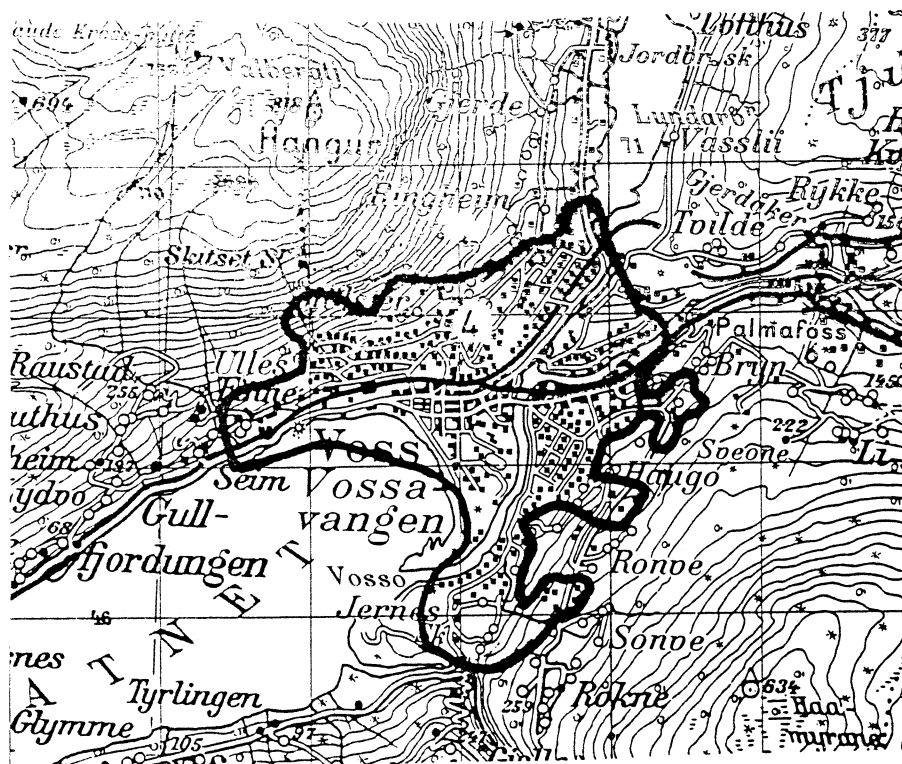


MÅLESTOKK



1235 VOSS

TETTBYGDE KRETSER



MÅLESTOKK 1: 50 000



TEGNFORKLARING

— KRETSGRENSE 1970

4 NR. PÅ TETTBYGD KRETS

Med samtykke fra Norges Geografiske Oppmåling
 er N.G.O.'s kartmateriale brukt som kartgrunnlag.

