

GRUNNKRETSER OG TETTSTEDER



DOKUMENTASJON 1980

0528 ØSTRE TOTEN

FORORD

Med bakgrunn i det økende behovet for statistikk for mindre områder innen kommunene og på tvers av kommunegrensene, startet Statistisk Sentralbyrå i 1976 arbeidet med en generell, stabil kretsinndeling. Kretsene blir kalt grunnkretser for å unngå forvekslinger med tidligere folketellingskretser og eksisterende skole- og valgkretser som dekker mer spesielle behov.

Et vesentlig siktepunkt var å kunne gi detaljert geografisk statistikk fra landbrukstellingen i 1979 og folke- og bolig tellingen i 1980, men hensikten var også å få en geografisk enhet mer egnet for løpende statistikk.

Utgangspunktet for inndelingen har vært folketellingskretsene i 1970, men disse måtte mange steder nøye revideres i samråd med kommunene for å bli bedre egnet som en generell, geografisk basisenhet.

Formålet med dette heftet er å dokumentere kretsinnndelingen og lette arbeidet med analyser og praktisk bruk av kretsdata. Data for grunnkretser blir bl.a. tilgjengelige i egne kommunehefter fra Folke- og bolig tellingen 1980. I de enkelte kommuner og i Statistisk Sentralbyrå finnes det også foreløpige befolkningstall pr. 1/7-79 og 1/11-80 for grunnkretser.

Prinsippene for kretsinnndelingen ble utformet gjennom drøftinger med brukere og gjennom et prøveprosjekt, og er beskrevet i et eget notat "Veiledning ved inndeling av kommunene i grunnkretser". Statistisk Sentralbyrå. 1977. Det blir også tatt sikte på å drøfte erfaringer fra arbeidet og utviklingsperspektiver nærmere i et særskilt hefte.

Utviklingen av GAB-systemet (Grunneiendom-, Adresse- og Byggningsregister) vil gi et regelmessig vedlikehold av bl.a. et adresseregister med koder for grunnkrets. Dette vil i framtida gi muligheter for bl.a. befolkningsstatistikk for grunnkretser, og lette oversikten i kommunene. Grunnkretsinnndelingen skal heretter holdes mest mulig fast. Det vil imidlertid kunne forekomme feilregistreringer. Henvendelser om slike feilregistreringer og spørsmål om eventuelle endringer i grunnkretsinnndelingen skal rettes til Fylkeskartkontoret i det aktuelle fylket, som vil ta saken opp med Byrået. Spørsmål om grunnkretsinnndelingen generelt og arbeidet med den kan også rettes til Statistisk Sentralbyrå, Kongsvinger.

Arbeidet med kretsinnndelingen, som har hatt økonomisk støtte fra Miljøverndepartementet, har vært ledet av førstekonsulent Jan Byfuglien og konsulent Ole Ragnar Langen.

Statistisk Sentralbyrå, Oslo, juni 1981

Odd Aukrust

Eivind Hoffmann

INNHold

	Side
Generelt om grunnkretsinnndelingen, avgrensingen av tettsteder og registrering av kirkesogn/kapelldistrikt	3
Spesielle merknader til gjennomføringen i Østre Toten kommune	8
Omfanget av grunnkretsene, fordelt på tett og spredt bebyggelse	10
Kart over inndelingen i grunnkretser	19
Sammenliknbarheten mellom grunnkretsene 1980 og folketellingskretsene 1970	23
Sammenliknbarheten mellom delområdene 1980 og folketellingskretsene 1970 og 1960	24
Oversikt over kirkesogn/kapelldistrikt (menighet)	24
Oversikt over tettstedene	24
Kart over avgrensing av tettstedene	25
V e d l e g g	
1. Kartskisse over kretsinnndelingen i 1970	27
2. Oversiktskart over tettbygde kretser i 1970	28

GENERELT OM GRUNNKRETSINNDELINGEN, AVGRENSINGEN AV TETTSTEDER OG REGISTRERING AV KIRKESOGN/KAPELLDISTRIKT

Formålet med og nytten av grunnkretsinnndelingen

Formålet med å dele kommunen inn i grunnkretser er å lage små stabile geografiske enheter som kan gi et fleksibelt statistisk grunnlag for kommunal og regional analyse, forvaltning og planlegging. Foruten å nytte disse slik de er, kan grunnkretsene grupperes til enheter som varierer fra formål til formål. Som minste byggekloss kan grunnkretsen settes sammen til geografiske enheter som er formålstjenlige f.eks. i planleggingen av eldreomsorgen eller til å studere utviklingen av elevgrunnlaget i grunnskolen på ulike alderstrinn. Aktuelle grupperingsenheter som kan gå på tvers av kommunegrensene er f.eks. vassdragsregioner og arbeidsmarkedsregioner.

I første omgang kommer Statistisk Sentralbyrå til å nytte inndelingen til å presentere data fra landbrukstillingen i 1979 og folke- og boligstillingen i 1980. Som en kontroll på at det arbeidet som er gjort er riktig har en laget tabeller pr. 1/7-79 og 1/11-80 som gir befolkningstall fordelt på alder, kjønn og type bebyggelse.

Krav til grunnkretsinnndelingen

Ut fra de formål inndelingen i grunnkretser skal tjene, ble det stilt en del krav som vi nedenfor kort skal gjennomgå.

1. Grunnkretsene må utformes slik at grensene er uforanderlige over en rimelig tidsperiode. Dette er et særdeles viktig krav. Stabile kretser er en helt avgjørende forutsetning for å kunne følge endringer på kretsnivå over tid. (se nedenfor).

Nå har dessverre kartgrunnlaget mange steder vært svært dårlig. Dette gjør at en spesielt i ubebodde områder må regne med at grensene må justeres slik at de faller sammen med eiendomsgrensene. Grunnkretsenes omfang er definert ved adressene (gards- og bruksnr. eller gateadresse). En del steder er imidlertid eiendommene så store at en må regne med at grunnkretsgrensa må trekkes på tvers av eiendomsgrensa. Videre må en regne med endringer av grensene i ubebodde områder dersom disse blir bebygd med boliger, industri o.l. og grensene går på tvers av den nye bebyggelsen. De eneste endringer som kan tillates i bebodde områder er deling eller sammenslåinger av hele grunnkretser. Der nytt kartgrunnlag viser at grensene i bebodde områder er trukket feil, må grensene på kartet justeres slik at de blir i samsvar med beskrivelsen (gateadresser eller gards- og bruksnr.).

2. Kretsene er i størst mulig grad søkt gjort sammenlignbare med folketellingskretsene i 1970 og tidligere tellinger slik at en kan følge utviklingen bakover i tid. Dette kravet strir imidlertid ofte mot kravet om at inndelingen skal bestå av sammenhengende geografiske områder og være hensiktsmessig til kommunal og regional planlegging. Der den gamle inndelingen fra folketellingen i 1970 ikke kunne nyttes direkte, har en likevel forsøkt å lage større enheter innen kommunen som kan sammenlignes. I noen tilfeller har ikke dette lyktes, enten ved at den gamle inndelingen bestod av ikke geografisk sammenhengende områder, eller fordi dette ville føre til en inndeling som kommunen mente ikke var formålstjenlig.

3. Grunnkretsene skal ikke være for store eller variere for mye i folketall og areal. Dette kravet er viktig for at grunnkretsen kan fungere som byggekloss ved inndeling i regioner av ulike slag. I spredtbygde strøk ble det som utgangspunkt sagt at grunnkretsene ikke burde overstige 300-400 personer og i tettbygde strøk 500-600 personer.

Arealet i kretsene bør heller ikke variere for mye. Spesielt større ubebodde områder som f.eks. Finnmarksvidda og Hardangervidda, er delt inn i ubebodde grunnkretser, der grensene er lagt i vannskillere.

Grensene for grunnkretsene er også forsøkt lagt slik at de i størst mulig grad er ensartede når det gjelder bebyggelsesstruktur, natur- og næringsgrunnlag og slik at de kommunikasjonsmessig hører sammen. Folketellingskretser fra 1970 er f.eks. ofte blitt delt fordi de enkelte deler av kretsen nå ikke lenger hører sammen kommunikasjonsmessig.

Inndelingen i delområder (bydeler/bygdelag)

Størrelsen på kommunene varierer svært mye. Det var derfor behov for å lage en fast inndeling som kunne gi data på et mer overordnet nivå enn grunnkretsen. En slik områdeinndeling vil være bedre egnet for data som blir for detaljert på kretsnivå samtidig som den vil være bedre egnet enn kretser til regionale oversiktsanalyser. Ut fra statistiske formål ble derfor grunnkretsene gruppert til delområder. Delområdene er angitt ved de to første sifrene i det 4-sifrede grunnkretsnummeret, mens de to siste sifrene angir nummeret på grunnkretsen innenfor delområdet.

Delområdene har som hovedregel 1 000-3 000 innbyggere i spredtbygde strøk og 3 000-6 000 i mer tettbygde strøk. Kommuner med under 1 000-2 000 innbyggere er vanligvis ikke delt inn i delområder.

Registrering av tettsted

Ved Folketellingene 1960 og 1970 var kretsinnndelingen knyttet direkte til inndelingen i tettsteder. Dette er uheldig fordi tettsteds grensene endrer seg over tid. Det er imidlertid fortsatt ønskelig å registrere tettbebyggelsen da dette er den eneste måten en kan få et realistisk bilde av utviklingen i urbaniseringen i Norge. Den enkelte adresse er derfor registrert med en egen kode for om adressen ligger innenfor eller utenfor tettsted, uavhengig av grunnkretsinnndelingen. Det er videre bygd opp et eget tettstedsregister som grupperer sammen tettbebyggelsen i de enkelte grunnkretser til tettsteder.

For at en hussamling skal kunne registreres som et tettsted må det bo minst 200 personer der og avstanden mellom husene må normalt ikke overstige 50 meter. Har en derimot fått en kjerne med 200 innbyggere, kan en vise mer skjønn ved avgrensingen. Husklynger som naturlig hører med til tettstedet, tas med selv om avstanden overskrider 50 meter. Avstanden mellom nærmeste hus i kjernen og den lille klynga, bør imidlertid ikke overstige 400 meter. Er avstanden større bør husklynga være stor nok til å danne eget tettsted. Grensene for tettstedene slik de er beskrevet i dette heftet, skal vise grensa for bebyggelsen slik den er 1. november 1980 og ikke inneholde områder som er blitt eller blir bebygget seinere. Bebyggelse som skal regnes med i tettbebyggelsen er boliger, industri, forretninger, offentlige bygninger, idrettsanlegg o.l. Hytter og ren gardsbebyggelse skal bare regnes med i tettstedet dersom det ligger i eller i tilknytning til tettstedet, dvs. mindre enn 50 meter fra nærmeste hus i "kjernen" eller den lille husklynga som ligger over 50 meter fra "kjernen".

I praksis vil det finnes områder innenfor tettstedene der avstanden mellom husene overstiger 50 meter. Dette kan f.eks. være i industriområder eller idrettsanlegg som ligger i tilknytning til tettstedene. Videre kan det være naturlige hindringer som bergknauser, elver eller dyrkbare områder som en ikke får bygge ut.

Ved avgrensingen av tettstedene har Byrådet støtt på en rekke praktiske problemer som har sammenheng med at dette arbeidet er noe som har vært nytt for de kommunale myndigheter. Praksis ved avgrensingene kan derfor variere noe, men dette gir trolig ikke større registreringsfeil enn ved den metode som ble nyttet i 1970. En regner med at feil vil bli korrigert etter hvert som kommunen skal ajourføre grensene.

Hvert tettsted er tildelt et firesifret nummer i tillegg til kommune-nummeret.

Registrering av kirkesogn og kapelldistrikt (menigheter)

Ved tidligere folketellinger har det vært et krav av folketellingskretsene skulle følge grensene for kirkesognene. Dette har en del steder vist seg utilfredsstillende da sognegrensene har vært foreldet i forhold til dagens bosettingsmønster. For å få statistikk for kirkesogn/kapelldistrikt er kirkesogn/kapelldistrikt registrert uavhengig av grunnkretsinnndelingen. Grensene for kirkesogn/kapelldistrikt kan derfor avvike fra grunnkretsgrensene, men de kirkelige myndigheter er oppfordret til å tilpasse de kirkelige inndelingene slik at grensene faller sammen med grensene for grunnkretsene. Dette letter registrering og ajourhold. Det er laget en egen katalog som grupperer menigheter til prestegjeld, prosti og bispedømme.

Sammenlignbarhet med tidligere folketellinger

Ett av kravene som er satt til inndelingen i grunnkretser er at en bør forsøke å få til en så god sammenlignbarhet med folketellingskretsene i 1970 som mulig. I tabellene 2 og 3 har vi vist sammenlignbarheten mellom grunnkretsene 1980 og folketellingskretsene 1970 og delområdene og folketellingskretsene 1970 og 1960. Sammenlignbarheten er funnet ved å sammenligne kart fra de ulike tellingene. Det er ikke tatt hensyn til endringer av grensene i ubebodde strøk. Nøyaktigheten vil også avhenge av kvaliteten av kartgrunnlaget. Ved nærmere studium av adressene i de enkelte grunnkretsene kan en oppdage differanser mellom de ulike tidspunktene som ikke er oppdaget ved å sammenligne kart. Slike differanser kan skyldes feil ved tidligere tellinger.

Det arbeides med en omkoding av 1970-materialet til delområder i 1980, og det er også lagt til rette for en omkoding av 1970-kretser til grunnkrets 1980. Byrådet har imidlertid foreløpig ikke ressurser til å gjennomføre dette.

Dokumentasjon av kretsinnndelingen

Grunnkretser, tettsteder og kirkesogn/kapelldistrikt er dokumentert ved hjelp av kart og lister.

Kartdokumentasjonen er av varierende kvalitet. Alle grunnkretser i spredtbygde strøk er tegnet inn på kart i M 1:50 000. I tettbygde strøk er grunnkretsene tegnet inn på økonomisk kartverk av varierende målestokk 1:5 000, 1:10 000 og 1:20 000. Tettstedsgrensene er tegnet inn på kart i samme målestokk. Dessverre er det enkelte tettbygde områder hvor økonomisk kartverk ennå ikke finnes. Her er kretsinnndelingen og tettstedsavgrænsingen dokumentert enten på reguleringskart i M 1:2 000, 1:1 000 eller 1:500 eller på flyfoto av ulik målestokk. Kirkesogn/kapelldistriktene er for de fleste prestegjeld dokumentert

på kart i M 1:50 000. Byrådet og kommunen skal ha den samme dokumentasjonen. Flere kommuner har lagt grunnkretsgrensene og avgrensingen av tettstedene på egne folier.

I Byrådet blir grunnkretsgrensene digitalisert (koordinatsatt) automatisk på kartgrunnlag i M 1:50 000 og økonomisk kartverk i tettbygde strøk. Videre blir tettstedsgrensene også digitalisert, vesentlig ut fra økonomisk kart i M 1:10 000. Kartene i dette notatet er framstilt ved hjelp av folier uttegnet på grunnlag av digitaliserte grunnkretsgrenser og tettstedsgrenser.

Disse inndelingene er kodet inn i adresseregisteret i Byrådet. Adresseregisteret inneholder bare bebodde adresser og bygger på folkeregisterets Magnetbåndregister. Dette adresseregisteret vil danne grunnlaget for etablering av Adresseregisteret i GAB-systemet (Grunneiendom-, Adresse- og Bygningsregister).

Kvaliteten på det foreløpige adresseregisteret er noe ujevn. Det har manglet presise retningslinjer for adressekoding i folkeregistrene. Noen har f.eks. nyttet fiktive adresser som ikke samsvarer med den offisielle matrikkelen. I tabell 1 kan det derfor finnes en del adresser som ikke kan regnes som offisielle adresser. Dette gjelder f.eks. bebodde eiendommer på statsgrunn i en del kommuner. Etter hvert blir offisiell adressering mer utbredt og ensartet, og registrene blir da lagt om.

Adresseregisteret kan inneholde enkelte adresser som er kodet i feil grunnkrets eller med feil type bebyggelse. Dette er imidlertid etableringsfeil som en regner med vil bli rettet opp etter hvert som registeret blir vedlikeholdt av kommunen.

Byrådet har etablert et adresseregister pr. 1/7-79 og et pr. 1/11-80.

Den praktiske gjennomføringen

Det ble lagt stor vekt på å trekke kommunene aktivt inn i arbeidet med å fastlegge grunnkretsene og å avgrense tettstedene. Uten kommunenes lokalkunnskap ville det ikke ha vært mulig å kode adresseregisteret fullt ut, samtidig som kommunene er de eneste som kunne lage en inndeling som var brukbar for kommunal forvaltning og planlegging.

Allerede i 1976 ble de første kommunene kontaktet. Hver kommune fikk tilsendt et notat hvor omfanget av den enkelte folketellingskrets i 1970 var regnet opp. I notatet var det også et forslag eller skisse til inndeling i delområder og grunnkretser. Detaljeringen i forslaget var avhengig av kvaliteten på den gamle inndelingen og dokumentasjonen fra 1970. Kommunen ble bedt om å ta hensyn til framtidig utbygging. Samtidig ble kommunen bedt om å avgrense de husklyngene som tilfredsstilte kravene til tettsted eller som en ventet ville

tilfredsstillte kravene ved utgangen av 1980. Etter korrespondanse og kontakt over telefon ble inndelingen fastlagt og tettstedene avgrenset. Inndelingen i grunnkretser og avgrensingen av tettstedene kan i et mindre antall kommuner av ulike grunner være av mindre bra kvalitet. Likevel bør en så langt det er mulig unngå å endre kretsinnndelingen, da dette vil ødelegge kontinuiteten i statistikken.

Høsten 1979 og 1980 ble det foretatt en ajourføring fram til 1/7-79. I første halvpart av 1981 ble så kretsinnndelingen, tettstedene og kirkesogn/kapelldistrikt ajourført pr. 1/11-80.

For å få kartlagt inndelingen i kirkesogn/kapelldistrikt ble sognepresten i hvert prestegjeld kontaktet. Sognepresten fikk tilsendt et kart der grunnkretsene var tegnet inn og ble bedt om å tegne inn grensene for kirkesogn/kapelldistrikt på kartet. Der grunnkretsene ble delt av et kirkesogn/kapelldistrikt ble prestene bedt om å liste opp de adresser i grunnkretsen som falt innenfor de enkelte kirkesogn/kapelldistrikt. Materialet ble så sendt Byrået via fylkeskartkontorene og bispedømmerådene som skulle foreta en første kontroll av materialet.

SPESIELLE MERKNADER TIL GJENNOMFØRINGEN I ØSTRE TOTEN KOMMUNE

Ved folketellingen i 1970 var kommunen delt inn i 26 folketellingskretser. Av disse svarte krets 4 til tettstedet Skreia, krets 6 til tettstedet Bilitt, krets 9 til tettstedet Kapp, kretsene 13 og 18 til tettstedet Lena og krets 21 til del av tettstedet Kolbu. Bilitt er nå vokst sammen med Skreia og derfor slått sammen med dette tettstedet. Folketallet i det området som svarte til Bilitt i 1970 er gått ned og ligger under 200 personer. Sletta er kommet til som nytt tettsted.

Tallet på grunnkretser er 52. Kommunen er delt inn i 5 delområder.

Det har vært vanskelig å få kodet adressene i riktig grunnkrets. Adresser kan derfor fremdeles være kodet i feil grunnkrets uten at dette er markert under dette avsnittet. I tabellen nedenfor har vi listet opp en del adresser som er feil i tabell 1, men er rettet opp for tabellene kjørt i folketellingen.

Adresser	Feil grunnkrets	Tett/spredt	Korrekt grunnkrets	Tett/spredt
Gnr. 34 bnr. 14		Tett	0309	Spredt
Gnr. 45 bnr. 8, 17	0308		0310	
Gnr. 46 bnr. 56, 57	0308		0310	
Gnr. 56 bnr. 35, 43		Spredt	0307	Tett
Gnr. 70 bnr. 9	0302		0303	
Gnr. 71 bnr. 9		Tett		Spredt

Adresser	Feil grunnkrets	Tett/spredt	Korrekt grunnkrets	Tett/spredt
Gnr. 73 bnr. 36	0304	Tett	0302	Spredt
Gnr. 89 bnr. 7	0112	Spredt	0113	Tett
Gnr. 99 bnr. 2			0109	Spredt
Gnr. 99 bnr. 17	0109	Tett	0111	Spredt
Gnr. 94 bnr. 36	0205		0206	
Gnr. 105 bnr. 8, 9	0107		0110	
Gnr. 108 bnr. 74		Tett	0106	Spredt
Gnr. 111 bnr. 2-6, 10-13, 15, 19-22	0106		0104	
Gnr. 113 bnr. 6, 17	0106		0104	
Gnr. 114 bnr. 4-6, 8-10, 13-15, 21	0106		0104	
Gnr. 147 bnr. 4	0202	Spredt	0201	Tett
Gnr. 148 bnr. 7	0105		0201	
Gnr. 149 bnr. 25	0202		0201	
Gnr. 167 bnr. 14	0202	Spredt	0206	Tett
Gnr. 187 bnr. 22, 27, 30, 40,41, 50, 52	0401		0402	
Gnr. 194 bnr. 8		Spredt	0401	Tett
Gnr. 197 bnr. 11	0401		0402	
Gnr. 197 bnr. 17	0401		0403	
Gnr. 96 bnr. 7	0204		0110	
Gnr. 175 bnr. 3, 5, 15, 17	0205		0206	
Gnr. 179 bnr. 8	0204		0203	
Gnr. 227 bnr. 11, 12	0503	Spredt	0502	Tett
Gnr. 224 bnr. 38	0503	Spredt	0501	Tett
Gnr. 237 bnr. 28	0510		0504	
Gnr. 238 bnr. 5, 38	0510		0504	
Gnr. 238 bnr. 40	0403		0510	

Sammenlignbarheten til tidligere inndelinger er forholdsvis bra til å være et slikt tettbygd område.

Folketellingskretsene 8, 9 og 10 svarer til grunnkretsene 0104 - 0113.

Folketellingskretsene 12, 13 og 14 svarer til grunnkretsene 0201 - 0208, dvs. hele delområde 02.

Folketellingskretsene 3 - 6 svarer til grunnkretsene 0302 - 0311.

Folketellingskretsene 21 og 22 svarer til grunnkretsene 0501 - 0503.

Folketellingskretsene 18 og 19 svarer til grunnkretsene 0504 og 0510.

TABELL 1. OMFANGET AV GRUNNKRETSENE, FORDELT PÅ TETT OG SPREDT BEBYGGELSE.

GRUNN- KRETSNR	NAVNET PÅ GRUNNKRETSEN	TYPE	OMFANGET AV GRUNNKRETSENE
01 KAPP			
0101	STEINSJØ	SPREDT	GNR. 125 BNR. 1
		SPREDT	GNR. 127 BNR. 1-3,5
		SPREDT	GNR. 128 BNR. 1,3-7,11
		SPREDT	GNR. 129 BNR. 1-2,4,6-7,9-23,25-26,29-35
		SPREDT	GNR. 132 BNR. 1
0102	FJELL	SPREDT	GNR. 122 BNR. 1,5-6,10,14-16,20-22,24-27, 30,33-43,45-49,53-55,57,59-60,62,65,67-73, 75-82,89-90,94
		SPREDT	GNR. 123 BNR. 1-4,6-7,9,12-15
		SPREDT	GNR. 133 BNR. 1-2,7-12,14
		SPREDT	GNR. 134 BNR. 1,4,8-9,11-12,16-17
		SPREDT	GNR. 135 BNR. 3
		SPREDT	GNR. 136 BNR. 1,4,6,9,12,14-17
		SPREDT	GNR. 137 BNR. 1,3-7,11
0103	BREILI	SPREDT	GNR. 118 BNR. 1-2,4-6,9-11
		SPREDT	GNR. 119 BNR. 1,3-5
		SPREDT	GNR. 120 BNR. 1-2,4,6,9
		SPREDT	GNR. 121 BNR. 1-2,5,7,11-12,15-17,19,21,25, 27
		SPREDT	GNR. 124 BNR. 1,9
		SPREDT	GNR. 138 BNR. 1,3-5,7-8,10-14,23-25,28-29, 31,34-36,38-39,41
0104	FOSS	SPREDT	GNR. 111 BNR. 1,7,16,18
		SPREDT	GNR. 112 BNR. 2,4
		SPREDT	GNR. 113 BNR. 1-3,7,9-11,14-16,18-20
		SPREDT	GNR. 114 BNR. 1-2,11-12,16-17,19
		SPREDT	GNR. 115 BNR. 1
		SPREDT	GNR. 116 BNR. 1
		SPREDT	GNR. 117 BNR. 1-2,4,6-9,11
		SPREDT	GNR. 139 BNR. 1-3,7,9-11,13
0105	NØKLEBERG	SPREDT	GNR. 141 BNR. 1,3-6,8-11
		SPREDT	GNR. 143 BNR. 1-2
		SPREDT	GNR. 144 BNR. 1-3,5,7-9
		SPREDT	GNR. 147 BNR. 2-3,9
		SPREDT	GNR. 148 BNR. 7
		SPREDT	GNR. 149 BNR. 9-10,16,24,30,34,38,47
		SPREDT	GNR. 166 BNR. 10,14
0106	BJØRNSGÅRD	TETT	GNR. 108 BNR. 29,74
		TETT	GNR. 109 BNR. 8-9,11-12,18,20-21,23,27,29- 31
		SPREDT	GNR. 107 BNR. 36
		SPREDT	GNR. 108 BNR. 4-9,26-27,48,50-51,56,72,83
		SPREDT	GNR. 109 BNR. 1,5,7,13,32
		SPREDT	GNR. 110 BNR. 1-3
		SPREDT	GNR. 111 BNR. 2-6,10-13,15,19-22
		SPREDT	GNR. 113 BNR. 6,17
		SPREDT	GNR. 114 BNR. 4-6,8-10,13-15,21
		SPREDT	GNR. 140 BNR. 1
		SPREDT	GNR. 145 BNR. 1-2,6-10,12
0107	GRØTBERG	TETT	GNR. 105 BNR. 8-9
		SPREDT	GNR. 94 BNR. 3
		SPREDT	GNR. 104 BNR. 4,11,14
		SPREDT	GNR. 105 BNR. 7,11,15,31
		SPREDT	GNR. 106 BNR. 1-4
		SPREDT	GNR. 146 BNR. 1-5,8,13-14
		SPREDT	GNR. 170 BNR. 2-3,5,9,34,58,60
		SPREDT	GNR. 171 BNR. 20-22
0108	FAUCHALDPLASSEN	TETT	GNR. 94 BNR. 21,29,35,42,52,54-55,65-67,76, 87-88,92-93,96,103,113-114,125-127,129-132, 135,138,140,143,146,153,164,168-169,171,174- 180,182,186,188-194,200-201,208,214,218-219, 222-225,227-228
		TETT	GNR. 101 BNR. 23,32,38,40-42,47
		TETT	GNR. 102 BNR. 2,6,8,12-14,16,18-19,21,23, 25,28,34,44,46

TABELL 1. OMFANGET AV GRUNNKRETSENE, FORDELT PÅ TETT OG SPREDT BEBYGGELSE.

GRUNN- KRETSNR	NAVNET PÅ GRUNNKRETSEN	TYPE BEBYGGELSE	OMFANGET AV GRUNNKRETSENE		
0108	FAUCHALDPLASSEN	TETT	GNR. 107 BNR. 2,5-14,18-22,24,27-29,31-34,38-39,41,46,51-52,54-56		
		TETT	GNR. 108 BNR. 1-2,31-33,35-36,40-46,57-62,65-71,73,79-82,84-88,91-92		
		TETT	GNR. 109 BNR. 2-4,16-17,19,22,26,28,34		
		SPREDT	GNR. 101 BNR. 37		
		SPREDT	GNR. 102 BNR. 6,11,13,17,22,36-37		
		SPREDT	GNR. 107 BNR. 1,48		
0109	BRYGGA	TETT	GNR. 94 BNR. 16,33-34,39,43,47-49,59,68,70,72-74,120,122,128,133-134,136,149-152,206,213		
		TETT	GNR. 99 BNR. 2,5,10-11,17,19,22-23,25-29,31		
		TETT	GNR. 100 BNR. 2,4-7,9,11-17,19-20,22,25,33-36,39-42,49-55,57-61,63-65,67-80,82-83		
		TETT	GNR. 101 BNR. 3,6-10,12-13,15-16,20-21,25,27,36,46,48,54		
		SPREDT	GNR. 99 BNR. 15		
		SPREDT	GNR. 101 BNR. 11		
0110	RUSTAD	TETT	GNR. 105 BNR. 5,12,14,16,18		
		SPREDT	GNR. 94 BNR. 159		
		SPREDT	GNR. 96 BNR. 3-5,7,9,21,26,30,32		
		SPREDT	GNR. 102 BNR. 3,42		
		SPREDT	GNR. 104 BNR. 1-3,5-9,15,19,22-26		
		SPREDT	GNR. 105 BNR. 1-2,4-6,19-20,23,27,32-33		
0111	EVENRUD	SPREDT	GNR. 91 BNR. 4,6		
		SPREDT	GNR. 94 BNR. 141,156-158,166,181,183-184,209,220		
		SPREDT	GNR. 96 BNR. 8,11		
		SPREDT	GNR. 98 BNR. 1-2		
		SPREDT	GNR. 100 BNR. 1		
		SPREDT	GNR. 101 BNR. 1-2,43		
0112	KIHLE	SPREDT	GNR. 89 BNR. 1,7-8,10,15-19		
		SPREDT	GNR. 90 BNR. 1		
		SPREDT	GNR. 91 BNR. 7-8,10-15,18-19		
		SPREDT	GNR. 92 BNR. 1,4-7,9-11,14-17,21		
		0113	ENGE	TETT	GNR. 89 BNR. 5
				TETT	GNR. 90 BNR. 3,6-7,10-14,16-20,23,28,30-35,38-41
TETT	GNR. 91 BNR. 24-31,33-65,67-77,87,93,105,107				
TETT	GNR. 99 BNR. 1,8,33-35				
SPREDT	GNR. 90 BNR. 4				
SPREDT	GNR. 92 BNR. 12				
02	LENA				
0201	BJØRSETH	TETT	GNR. 150 BNR. 4,6-8,10,12		
		TETT	GNR. 151 BNR. 17,21,23-25,27		
		TETT	GNR. 152 BNR. 2,5,7,14-15,18-19,21-22,24,27-28		
		TETT	GNR. 153 BNR. 5,7-8,14-16		
		TETT	GNR. 166 BNR. 4,6,15,18-20,22,25,27,30-31,34,36-39,41,44-45,47,52,54,58,61-63,65,68-70,73,75-77,79-80,82,84-88,90-91,95-98,100-103,105,107,110-111,113-114,116-117,121-124,126-127,129,131,133,138-139,142,144		
		SPREDT	GNR. 147 BNR. 8,12,14,19-20,22-23,25		
		SPREDT	GNR. 148 BNR. 5,7,13-15		
		SPREDT	GNR. 149 BNR. 4-5,7,15,19,23,42,44		
		SPREDT	GNR. 150 BNR. 1,6		
		SPREDT	GNR. 151 BNR. 22		
		SPREDT	GNR. 166 BNR. 16-17,29,35,93,120		

TABELL 1. OMFANGET AV GRUNNKRETSENE, FORDELT PÅ TETT OG SPREDT BEBYGGELSE.

GRUNN- KRETSNR	NAVNET PÅ GRUNNKRETSEN	TYPE BEBYGGELSE	OMFANGET AV GRUNNKRETSENE		
0202	FAGERLUND	SPREDT	GNR. 147 BNR. 1,5		
		SPREDT	GNR. 148 BNR. 1-2		
		SPREDT	GNR. 149 BNR. 1-2,6,26,31,35,40-41,43		
		SPREDT	GNR. 152 BNR. 4		
		SPREDT	GNR. 162 BNR. 1		
		SPREDT	GNR. 163 BNR. 1		
		SPREDT	GNR. 164 BNR. 1		
		SPREDT	GNR. 166 BNR. 1-3,49,119		
		SPREDT	GNR. 167 BNR. 1-2,4,9,11-12,14,18		
		SPREDT	GNR. 168 BNR. 1,4-9,11,13-15,17,20		
		SPREDT	GNR. 169 BNR. 9		
		SPREDT	GNR. 170 BNR. 16-19,30-31,50,61,68-70,72		
		0203	ALFSTAD	SPREDT	GNR. 95 BNR. 1-2,4-7
				SPREDT	GNR. 103 BNR. 1-3,6-9
SPREDT	GNR. 169 BNR. 1,8,15,36,49				
SPREDT	GNR. 170 BNR. 6,20,47,62				
SPREDT	GNR. 171 BNR. 1,5,7,16-18,26,29,31-32,34-38				
0204	GIHLE	SPREDT	GNR. 93 BNR. 2,5-7,9,12,14-15,17,22,25-28,31-33,37-38,41-46,48-55,57,60-61,63-64,66,71,73,75-83		
		SPREDT	GNR. 94 BNR. 1,7,24-25,27-28,31,38,41,50-51,53,57,80,83,85,89-90,98-99,102,104,107-112,116,119,154-155,173,207		
		SPREDT	GNR. 96 BNR. 1,12,15,24,28-29,34-36		
		SPREDT	GNR. 97 BNR. 1,4,7,9,11,13-14,16		
		SPREDT	GNR. 172 BNR. 1		
		SPREDT	GNR. 173 BNR. 19-20,28,44,67		
		SPREDT	GNR. 178 BNR. 16-17,19,21,24		
		SPREDT	GNR. 179 BNR. 8		
0205	KRABY	TETT	GNR. 165 BNR. 3-5,31		
		TETT	GNR. 182 BNR. 20-22,44		
		TETT	GNR. 183 BNR. 10		
		TETT	GNR. 184 BNR. 7-9,11,15-17,20,23,27,29,32,38,41,44-45,48,57,59,63-64,68,73,80-81,85-86,94,98-99,107-108,110-111,120,128,135-137,143,146,148-149,164		
		TETT	GNR. 222 BNR. 1		
		SPREDT	GNR. 94 BNR. 36		
		SPREDT	GNR. 175 BNR. 3,5,15,17		
		SPREDT	GNR. 182 BNR. 2		
0206	VALLE	TETT	GNR. 165 BNR. 10,12-17,19-20,22-26,28-29		
		TETT	GNR. 166 BNR. 53,56,64		
		TETT	GNR. 167 BNR. 10,13,15		
		TETT	GNR. 169 BNR. 2-5,10-11,13-14,16-17,20-21,24-25,28,32-33,37,39-46,48,50-54,56-64		
		TETT	GNR. 170 BNR. 10,12-14,27,43,45,48,51-57		
		TETT	GNR. 171 BNR. 6,8-9,25,27		
		TETT	GNR. 179 BNR. 9,12-15		
		TETT	GNR. 181 BNR. 1,4-6,9,11-12,21		
		TETT	GNR. 182 BNR. 10,12,28-29,32-35,37-38		
		TETT	GNR. 183 BNR. 6-8,11-14,17-19,21-23,27,29,32,39-40,43		
		TETT	GNR. 184 BNR. 2,5,10,18,24-25,35-36,40,42-43,46,53,62,65,69-71,74-77,89,93,96,105,115-116,126,131,133-134,138-139,145,147,158,161,168		
		SPREDT	GNR. 93 BNR. 10,29		
		SPREDT	GNR. 94 BNR. 9,13,19,36,105-106		
		SPREDT	GNR. 173 BNR. 1,3,6-7,14,30,33-35,37,39-40,42-43,48-50,52,55-57,59,62-63,65-66		
		SPREDT	GNR. 174 BNR. 1,8,12-15		
		SPREDT	GNR. 175 BNR. 16		
		SPREDT	GNR. 176 BNR. 1-2,5,9		
		SPREDT	GNR. 177 BNR. 1,9,11		
		SPREDT	GNR. 178 BNR. 1,6-7,10-14,22		
		SPREDT	GNR. 179 BNR. 1,4		
SPREDT	GNR. 180 BNR. 1-3,7				
SPREDT	GNR. 181 BNR. 1,13-14,16,20				

TABELL 1. OMFANGET AV GRUNNKRETSENE, FORDELT PÅ TETT OG SPREDT BEBYGGELSE.

GRUNN- KRETSNR	NAVNET PÅ GRUNNKRETSEN	TYPE BEBYGGELSE	OMFANGET AV GRUNNKRETSENE
0207	SEIERSTAD	SPREDT	GNR. 151 BNR. 1,13
		SPREDT	GNR. 152 BNR. 1,4,6
		SPREDT	GNR. 153 BNR. 1,3,17
		SPREDT	GNR. 154 BNR. 1,6,8,10,13
		SPREDT	GNR. 155 BNR. 3-5,8-13
		SPREDT	GNR. 156 BNR. 1,3,5-7,9,13,15-16,20
		SPREDT	GNR. 158 BNR. 1,3,5-6,8,11-15,19,21
		SPREDT	GNR. 161 BNR. 1-4,10,15-20,22,24-28,30-33
		SPREDT	GNR. 162 BNR. 3-4,7-11,13,17-20,25-26,29-31
		SPREDT	GNR. 165 BNR. 1
		0208	KISE
SPREDT	GNR. 157 BNR. 1-2,10,13-14,17-19,22-23,26-29,31		
SPREDT	GNR. 159 BNR. 1,4-5,11,13-19		
SPREDT	GNR. 160 BNR. 4,7-8,11,14-15,17,19,22,26		
SPREDT	GNR. 162 BNR. 35		
03	SKREIA		
0301	GÅSERUD	SPREDT	GNR. 77 BNR. 7,28-31
		SPREDT	GNR. 78 BNR. 10,12-13,17,28,31,33
		SPREDT	GNR. 80 BNR. 3-4,6,9,11,19,22-23,26
		SPREDT	GNR. 81 BNR. 3-4,9-10,12-13,16,18-19,24-27,34-36,38,40-41
		SPREDT	GNR. 84 BNR. 1,6-7
		SPREDT	GNR. 85 BNR. 1-11,13-14,16,18-22
		SPREDT	GNR. 86 BNR. 3,5
		SPREDT	GNR. 87 BNR. 1,3-5,8-12,16-17
		SPREDT	GNR. 88 BNR. 1-6
		0302	HVEEM
TETT	GNR. 70 BNR. 23,25,29		
TETT	GNR. 71 BNR. 7,9,15,30-32,34-35,38,41,43,45,50-51,63,65-68,71		
TETT	GNR. 73 BNR. 12,28		
SPREDT	GNR. 67 BNR. 1		
SPREDT	GNR. 68 BNR. 1		
SPREDT	GNR. 69 BNR. 1		
SPREDT	GNR. 70 BNR. 1-2,5,7,9,11,14,27-28,30,33-34,37		
SPREDT	GNR. 71 BNR. 2,5,9		
SPREDT	GNR. 72 BNR. 1,8,11,13,15		
SPREDT	GNR. 73 BNR. 17-19,21-25,27		
SPREDT	GNR. 74 BNR. 1		
SPREDT	GNR. 75 BNR. 31,35,57,62-63		
SPREDT	GNR. 77 BNR. 1,3-6,9-10,26,32-33		
SPREDT	GNR. 78 BNR. 1-2,9,14-16,19,24,27,29		
SPREDT	GNR. 79 BNR. 2,4-5,7-8,10,12		
SPREDT	GNR. 80 BNR. 1-2,5,13,15,24		
SPREDT	GNR. 81 BNR. 1		
SPREDT	GNR. 83 BNR. 2		
0303	HANESTAD	SPREDT	GNR. 61 BNR. 1-4
		SPREDT	GNR. 62 BNR. 1,12,14,18,23,26,28
		SPREDT	GNR. 63 BNR. 1,3
		SPREDT	GNR. 64 BNR. 1-2
		SPREDT	GNR. 65 BNR. 1-3,5
		SPREDT	GNR. 66 BNR. 1
		SPREDT	GNR. 69 BNR. 3
		SPREDT	GNR. 70 BNR. 8-9,19
		SPREDT	GNR. 82 BNR. 1
		SPREDT	GNR. 83 BNR. 4,7
0304	BILITT	TETT	GNR. 71 BNR. 18-20,24-26,28,54,59,62
		TETT	GNR. 73 BNR. 4,15-16,36
		SPREDT	GNR. 71 BNR. 53,72-76,79,81-84,86-87,89-91
		SPREDT	GNR. 73 BNR. 6
		SPREDT	GNR. 74 BNR. 4,6,8-11,13-16
		SPREDT	GNR. 75 BNR. 2,11,15-16,18,21-22,24,26-28,36,38,58-59,64,66,71,77-78

TABELL 1. OMFANGET AV GRUNNKRETSENE, FORDELT PÅ TETT OG SPREDT BEBYGGELSE.

GRUNN- KRETSNR	NAVNET PÅ GRUNNKRETSEN	TYPE BEBYGGELSE	OMFANGET AV GRUNNKRETSENE
0304	BILITT	SPREDT	GNR. 76 BNR. 1,3-4,7-8,10,12-13,15,19-23,25,28
		SPREDT	GNR. 78 BNR. 32
		SPREDT	GNR. 79 BNR. 2
0305	HVEEMSÅSEN	SPREDT	GNR. 75 BNR. 23
0306	BALKE	TETT	GNR. 57 BNR. 6,9-11,13-16,21,24,28,30-32,34,42-45,47,52,55-56,58-62,66,73-74,78,83,87-88,92,96-103,105-106,108,110-111,113,115,120,125
		TETT	GNR. 60 BNR. 3-4,20-21,23,25-27,33,35,37-38,40-43,45,48,50,52-54,58-63,68,73
		TETT	GNR. 66 BNR. 2-5,10,13
		TETT	GNR. 67 BNR. 4-5,10-12
		TETT	GNR. 68 BNR. 2-3,5,7-8,11-16
		SPREDT	GNR. 57 BNR. 1,4,8,12,33,38,40-41,57,98,100,124
		SPREDT	GNR. 58 BNR. 1,4
		SPREDT	GNR. 59 BNR. 1-2,5,7,9,12-13
		SPREDT	GNR. 60 BNR. 1,13,56
		SPREDT	GNR. 66 BNR. 6,11,14
		SPREDT	GNR. 67 BNR. 2-3,13,16
0307	FOSSEN	TETT	GNR. 55 BNR. 1,6-9,11,13-19,23-24
		TETT	GNR. 56 BNR. 1,12,14-15,17-18,21-26,28,31-33,35-36,38,40-41,43-47,49,53,55-57,59,64,73,75-76,78-79,85-86,89-90,92-102,114,120,124-132,137-143,145,148-158,160-163,165-169,171-176,178-192,194-196,198-204,209,211,216
		TETT	GNR. 57 BNR. 10,12,14,16,21,24,26,30,63,65,72,74,83,88,92,97,99,101,103,106,110,113,120,127
		SPREDT	GNR. 56 BNR. 35,43
0308	PRØVEN	SPREDT	GNR. 45 BNR. 3-4,8,10-14,17,19
		SPREDT	GNR. 46 BNR. 2,7-8,56-57
		SPREDT	GNR. 49 BNR. 1-6,8-10
		SPREDT	GNR. 51 BNR. 1-6
0309	ALM	TETT	GNR. 34 BNR. 2-7,9-14
		TETT	GNR. 52 BNR. 3-4,6-7,9-10,12,15-24,26-29,31
		TETT	GNR. 53 BNR. 18,33,36-39,42,45,51,53,55-56,62,68,71-73,75,86
		TETT	GNR. 54 BNR. 2,5,8-9,11,13-16,18,20,25-26,46,48-50,56,59,63-66
		SPREDT	GNR. 29 BNR. 2,4-5,8,11-12,14-15,18,20
		SPREDT	GNR. 32 BNR. 1,4-6,8,10-14,16
		SPREDT	GNR. 33 BNR. 3
		SPREDT	GNR. 35 BNR. 1,3-6,9,13,15,18,20-23,25,27-32,34,36
		SPREDT	GNR. 36 BNR. 1,3-6,8-11,14
		SPREDT	GNR. 52 BNR. 1
		SPREDT	GNR. 53 BNR. 1,11,27
		SPREDT	GNR. 54 BNR. 1,22,27,31,35,38-40,60,72-74,77-78,80
		SPREDT	GNR. 59 BNR. 6
		SPREDT	GNR. 60 BNR. 16,69
		SPREDT	GNR. 93 BNR. 30,39
0310	KLØVSTAD	SPREDT	GNR. 40 BNR. 1,3
		SPREDT	GNR. 41 BNR. 1
		SPREDT	GNR. 42 BNR. 1-3
		SPREDT	GNR. 43 BNR. 1,4,6-13
		SPREDT	GNR. 44 BNR. 1-3,5-8,11,13,16-23,25-27,29,31-32,34,36-37,41-42
		SPREDT	GNR. 45 BNR. 1,7,20-21
		SPREDT	GNR. 46 BNR. 1,3-4,9-10,12-13,15-17,19,28-34,36-38,43-44,47-49,53,55,58-59
		SPREDT	GNR. 47 BNR. 1,4,6-8,10-16
		SPREDT	GNR. 48 BNR. 1,4,9-12,15
		SPREDT	GNR. 53 BNR. 6,8,12,15,26,28,30-31,41,49,54,67,87

TABELL 1. OMFANGET AV GRUNNKRETSENE, FORDELT PÅ TETT OG SPREDT BEBYGGELSE.

GRUNN- KRETSNR	NAVNET PÅ GRUNNKRETSEN	TYPE	OMFANGET AV GRUNNKRETSENE
0311	BORGEN	SPREDT	GNR. 37 BNR. 2,5,20,22
		SPREDT	GNR. 53 BNR. 83
0312	VIKSBOG	SPREDT	GNR. 23 BNR. 1-4,7,9-12,14-15,18-20
		SPREDT	GNR. 24 BNR. 1-10,12,14,17,19-20,26
		SPREDT	GNR. 25 BNR. 1-3,5-6,8-9,11-12,14-23,25,29,33-37,39-44,47,51,54-58,60-61,63-68,70-72,76,78-79,81-82,88-90,92-93,102
		SPREDT	GNR. 26 BNR. 1-4,6-10,12-17
		SPREDT	GNR. 27 BNR. 1,7,9-12,14,16-20,22,25-28,34
		SPREDT	GNR. 28 BNR. 1-3,6-8,12,14-16,20-28,31-34
		SPREDT	GNR. 29 BNR. 1,7,10,17,19
		SPREDT	GNR. 60 BNR. 7,12,44,64
0313	WANG	SPREDT	GNR. 13 BNR. 10,19,32-33,35
		SPREDT	GNR. 14 BNR. 1,5,8-10,14,18-21,23-24,26
		SPREDT	GNR. 15 BNR. 1,3,6,8-12,18,20-24,26
		SPREDT	GNR. 16 BNR. 1-5,8,11,13
		SPREDT	GNR. 17 BNR. 1-3,5,8-9,11-12,14-18
		SPREDT	GNR. 18 BNR. 1-2,4,6
		SPREDT	GNR. 19 BNR. 1-4,8,10,14,17-20,22-23,26,28-29,31-32,35,37-38,40
		SPREDT	GNR. 20 BNR. 2,5-7,9
		SPREDT	GNR. 21 BNR. 1,3-5,7-13
		SPREDT	GNR. 22 BNR. 1-3,15-16,20-23,25-27
0314	REINSBY	SPREDT	GNR. 4 BNR. 1,10,12-13,17-20
		SPREDT	GNR. 5 BNR. 1-3,8-9,11,13,16-18,20-21,23,27-28,34,37,39-41,43-44,50
		SPREDT	GNR. 6 BNR. 1-4,6,10-11,13-15,17,26,30,32-34,38
		SPREDT	GNR. 7 BNR. 2-5,7-8,10,12,17,19
		SPREDT	GNR. 8 BNR. 1-3,5
		SPREDT	GNR. 10 BNR. 1-4
		SPREDT	GNR. 11 BNR. 1-2,4,6-7
		SPREDT	GNR. 12 BNR. 1,3-5,7
		SPREDT	GNR. 13 BNR. 1-3,5-6,11,15,17-18,20,22,24,29-31
		SPREDT	GNR. 15 BNR. 2,15
0315	FJELLHAUG	SPREDT	GNR. 3 BNR. 1-2,6-8,12,15-16,20-21,23
0316	STEINSJØEN	SPREDT	GNR. 1 BNR. 7,17,21
		SPREDT	GNR. 2 BNR. 3
C4 LENSBYGDA			
0401	VILBERG	TETT	GNR. 187 BNR. 22,27,30,40-41,50,52
		TETT	GNR. 188 BNR. 13,42
		TETT	GNR. 194 BNR. 39,41,53
		TETT	GNR. 197 BNR. 11
		SPREDT	GNR. 186 BNR. 9
		SPREDT	GNR. 187 BNR. 1-2,7,14,18
		SPREDT	GNR. 188 BNR. 1,37,40
		SPREDT	GNR. 189 BNR. 33
		SPREDT	GNR. 190 BNR. 1,7,10-13
		SPREDT	GNR. 191 BNR. 1
		SPREDT	GNR. 193 BNR. 21,25-26,30-31
		SPREDT	GNR. 194 BNR. 1,8,10-11,13,20,31,33,35-38,40,46
		SPREDT	GNR. 195 BNR. 6
		SPREDT	GNR. 197 BNR. 1,17
0402	RADDUM	TETT	GNR. 187 BNR. 69
		TETT	GNR. 188 BNR. 6,8-9,11,15,50,53,57,69,71,75,80,91
		TETT	GNR. 195 BNR. 2,4-5
		TETT	GNR. 196 BNR. 3,6-7,9-11,14-17,20,26,28-31
		TETT	GNR. 197 BNR. 3,7,9,18,21-22,24,26,30-31,33-34
		SPREDT	GNR. 62 BNR. 2,4-5,7-9,13,20-21
		SPREDT	GNR. 187 BNR. 10,55-56,95
		SPREDT	GNR. 188 BNR. 16,29,83

TABELL 1. OMFANGET AV GRUNNKRETSENE, FORDELT PÅ TETT OG SPREDT BEBYGGELSE.

GRUNN- KRETSNR	NAVNET PÅ GRUNNKRETSEN	TYPE BEBYGGELSE	OMFANGET AV GRUNNKRETSENE
0402	RADDUM	SPREDT	GNR. 190 BNR. 8
		SPREDT	GNR. 195 BNR. 8-9,11
		SPREDT	GNR. 196 BNR. 4,19
		SPREDT	GNR. 197 BNR. 1,4,10,20,25,38-40,42
		SPREDT	GNR. 198 BNR. 1,3,6-7,11,14-15,18,20,23
		SPREDT	GNR. 199 BNR. 1
		SPREDT	GNR. 200 BNR. 1,4-5,7,10,12,14-15,17,19-21
		SPREDT	GNR. 201 BNR. 1,5-6,15,21-25,34-35,38-39,43
0403	BUSKUM	TETT	GNR. 187 BNR. 37,46,48,53,59,62,64,67-68,70-71,74-75,80,82-83
		TETT	GNR. 188 BNR. 2,7,10,20,25,27,43,45,47-48,51-52,55-56,59-61,64,67-68,70,73-74,76,78-79,86
		TETT	GNR. 193 BNR. 22-23,28
		TETT	GNR. 194 BNR. 2,4,5,49,54,56
		SPREDT	GNR. 186 BNR. 2-6,10,14-15,19
		SPREDT	GNR. 187 BNR. 3,9,17,19-20,23,27-29,34,36,84,86,92-93
		SPREDT	GNR. 188 BNR. 21,24,28,32,39,77,87-88
		SPREDT	GNR. 189 BNR. 1-5,8-9,11,14,17,22,25,29,32,37,39-42,44,47,49-52,54
		SPREDT	GNR. 191 BNR. 4-5,10-11
		SPREDT	GNR. 193 BNR. 1,4,6,34,36-38
		SPREDT	GNR. 194 BNR. 17-18,45,58-59
		SPREDT	GNR. 197 BNR. 17
		SPREDT	GNR. 220 BNR. 1
		SPREDT	GNR. 238 BNR. 40
		0404	STANGE II
SPREDT	GNR. 174 BNR. 4,11		
SPREDT	GNR. 175 BNR. 4,13		
SPREDT	GNR. 200 BNR. 2,8		
SPREDT	GNR. 201 BNR. 2,7,9-12,17-20,31-32,36,41,46,48,50		
SPREDT	GNR. 202 BNR. 1-3		
SPREDT	GNR. 203 BNR. 1		
SPREDT	GNR. 204 BNR. 2-3,5-7,9-12		
SPREDT	GNR. 205 BNR. 1,3-6,9,12,15,19,21-22,25,27-29,33,37		
SPREDT	GNR. 206 BNR. 2-3,6-9,14-15,17,19,27-29,34,47		
SPREDT	GNR. 207 BNR. 1-2,4-9		
SPREDT	GNR. 208 BNR. 1-3,5-6,9-11,13		
SPREDT	GNR. 209 BNR. 1-5,7,9,12,17,19		
SPREDT	GNR. 210 BNR. 1,3,10		
SPREDT	GNR. 211 BNR. 1,5,10-11,16-17,19,21,23-24,26,29-30,32		
0405	HØVERN	SPREDT	GNR. 213 BNR. 6,8,10
		SPREDT	GNR. 216 BNR. 8-9,12-13,17
		SPREDT	GNR. 217 BNR. 1,9
		SPREDT	GNR. 223 BNR. 1-3
		SPREDT	GNR. 310 BNR. 1
		SPREDT	GNR. 320 BNR. 1
05	KOLBU		
0501	BORGLUND	TETT	GNR. 224 BNR. 4,13-14,24-25,27,29,54,59,63-65,67-71,73-75,78,80,84-85,92-95
		TETT	GNR. 225 BNR. 17,30,34,48-49,53
		SPREDT	GNR. 224 BNR. 10,17,90
		SPREDT	GNR. 225 BNR. 4,16,31,40-41,43,60,65-68,72
0502	HAUGERUD	TETT	GNR. 224 BNR. 2,7-8,15,22,26,32-33,35,40,48,51,62,83,87,98-99,101
		TETT	GNR. 225 BNR. 2,5,8,10-13,22,32,35,37,46,50-52,54-56,58,62-63,70,75-76,78
		TETT	GNR. 227 BNR. 9-10
		SPREDT	GNR. 224 BNR. 16,36,60,89
		SPREDT	GNR. 227 BNR. 6
		SPREDT	GNR. 228 BNR. 18,25,30

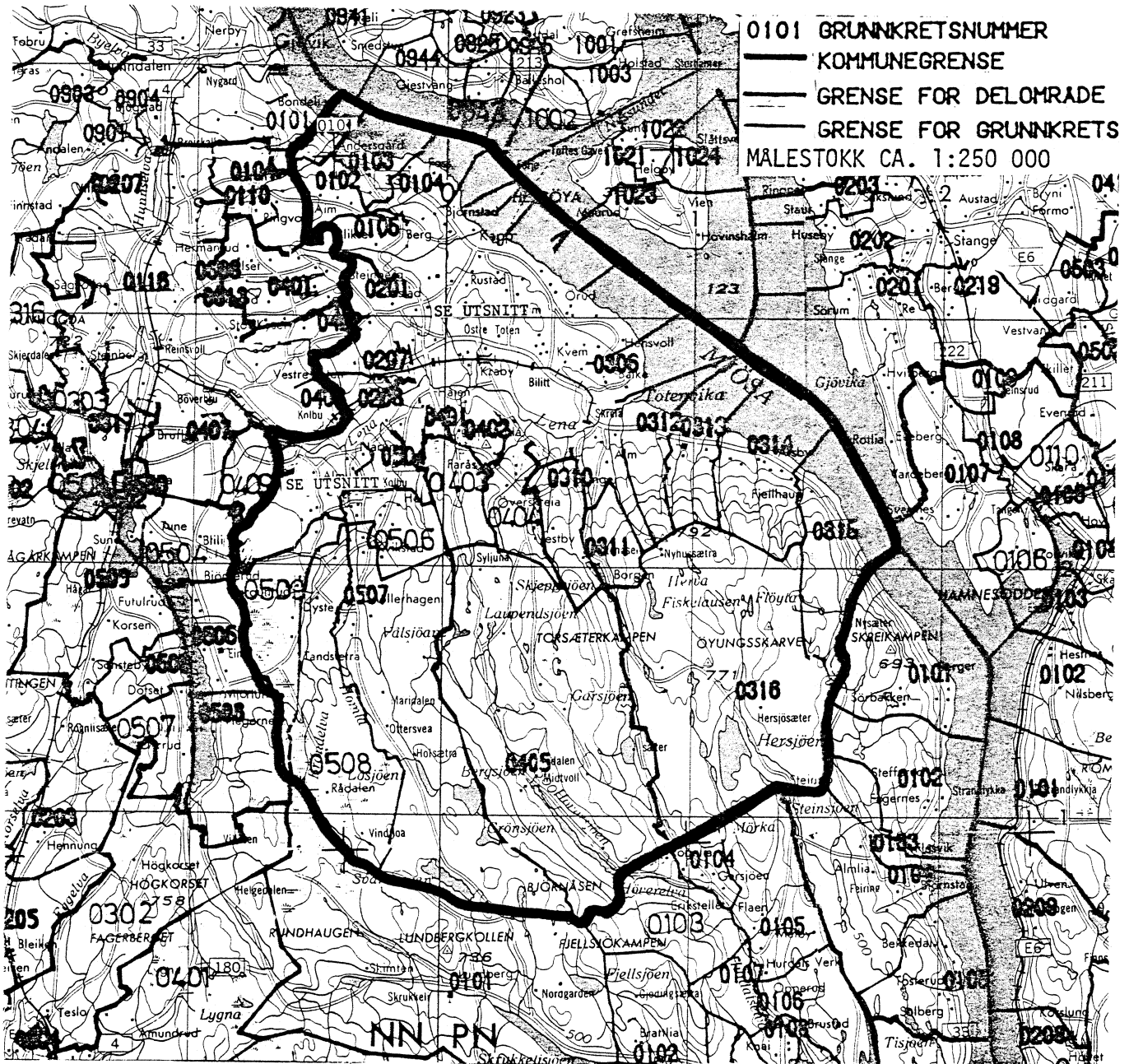
TABELL 1. OMFANGET AV GRUNNKRETSENE, FORDELT PÅ TETT OG SPREDT BEBYGGELSE.

GRUNN- KRETSNR	NAVNET PÅ GRUNNKRETSEN	TYPE BEBYGGELSE	OMFANGET AV GRUNNKRETSENE
0502	HAUGERUD	SPREDT	GNR. 303 BNR. 7,15,18
		SPREDT	GNR. 304 BNR. 1,3,5,7,9,11
		SPREDT	GNR. 305 BNR. 1,3,5-8,11-15,27-28
0503	HUUSE	TETT	GNR. 224 BNR. 3,5,21,23,56
		SPREDT	GNR. 224 BNR. 1,3,8,57,91
		SPREDT	GNR. 225 BNR. 1,3,14,29
		SPREDT	GNR. 226 BNR. 1-2,6-8
		SPREDT	GNR. 227 BNR. 1,11-12
		SPREDT	GNR. 228 BNR. 2,7,12,14-15,26,29
		SPREDT	GNR. 229 BNR. 1,5-6,9,11-12
		SPREDT	GNR. 230 BNR. 3,8
		0504	SMEBY
SPREDT	GNR. 231 BNR. 1-2,6-7,10,13-14		
SPREDT	GNR. 232 BNR. 1-2		
SPREDT	GNR. 237 BNR. 6,11,15-17,22-23,27,31,33,35		
SPREDT	GNR. 240 BNR. 3-4,8,17,31		
SPREDT	GNR. 243 BNR. 1		
SPREDT	GNR. 244 BNR. 1-2		
SPREDT	GNR. 245 BNR. 1-3,8-11,13		
SPREDT	GNR. 246 BNR. 1-2		
SPREDT	GNR. 247 BNR. 1,6,8		
SPREDT	GNR. 248 BNR. 1,14,30		
SPREDT	GNR. 249 BNR. 1,11		
SPREDT	GNR. 258 BNR. 6		
0505	GRØLI	SPREDT	GNR. 226 BNR. 3
		SPREDT	GNR. 248 BNR. 3,5-6,9-10,12,20,24
		SPREDT	GNR. 249 BNR. 2,4,7,18,20,22,28-29,37
		SPREDT	GNR. 250 BNR. 3,7,11,13,19-22,31
		SPREDT	GNR. 251 BNR. 7,9,11-12,18,22,24
		SPREDT	GNR. 252 BNR. 3-5,7,13,22,26,29,34
		SPREDT	GNR. 253 BNR. 25
		SPREDT	GNR. 300 BNR. 1,3,5-7,9-12,14,16-17
		SPREDT	GNR. 301 BNR. 1-2,4-10
		SPREDT	GNR. 302 BNR. 1,3,5
		SPREDT	GNR. 303 BNR. 1-3,5-6,10-12,19
		SPREDT	GNR. 305 BNR. 2,19-20,23-26
		SPREDT	GNR. 306 BNR. 1-2,4,6-8
		SPREDT	GNR. 307 BNR. 1-3
0506	HOEL	SPREDT	GNR. 228 BNR. 20,22,28
		SPREDT	GNR. 247 BNR. 3,9-10
		SPREDT	GNR. 248 BNR. 21,25,29
		SPREDT	GNR. 250 BNR. 1-2,14,16,24-27
		SPREDT	GNR. 251 BNR. 1,5,20-21
		SPREDT	GNR. 252 BNR. 1-3,6,15,19,24,27-28,33
		SPREDT	GNR. 253 BNR. 1,3,11,14,22-23,26-30,33
		SPREDT	GNR. 255 BNR. 1,3
		SPREDT	GNR. 256 BNR. 1-2
		SPREDT	GNR. 257 BNR. 3,6
		SPREDT	GNR. 258 BNR. 2,5,12,16
		SPREDT	GNR. 259 BNR. 1-5,10-11,15-16,18
		SPREDT	GNR. 260 BNR. 3,5
		SPREDT	GNR. 261 BNR. 1,7-9,16-17,20-22,25
		SPREDT	GNR. 262 BNR. 1
		SPREDT	GNR. 263 BNR. 1-5,11,20,22
		SPREDT	GNR. 264 BNR. 1,4-7,9,12,14-16,20
		SPREDT	GNR. 265 BNR. 1,6
SPREDT	GNR. 268 BNR. 19		
0507	KVIKSTAD	SPREDT	GNR. 266 BNR. 1-2,4,12,20,24,26-28,30
		SPREDT	GNR. 267 BNR. 1,19-20,22,29,34,38,48,50-51,53,56,61,69-70,73,75-78
		SPREDT	GNR. 268 BNR. 1-3,11-13,22-25
		SPREDT	GNR. 269 BNR. 1-2,4,9,16
		SPREDT	GNR. 270 BNR. 1,3
		SPREDT	GNR. 271 BNR. 1-2,4,7-9
		SPREDT	GNR. 272 BNR. 2-3
		SPREDT	GNR. 273 BNR. 1-2,4
		SPREDT	GNR. 274 BNR. 1,3
		SPREDT	GNR. 275 BNR. 2-8,11-12,17,19,21,23-24,28,31,33,35,38-39,42-43,45-46,51,58-60,64
		SPREDT	GNR. 282 BNR. 1-6

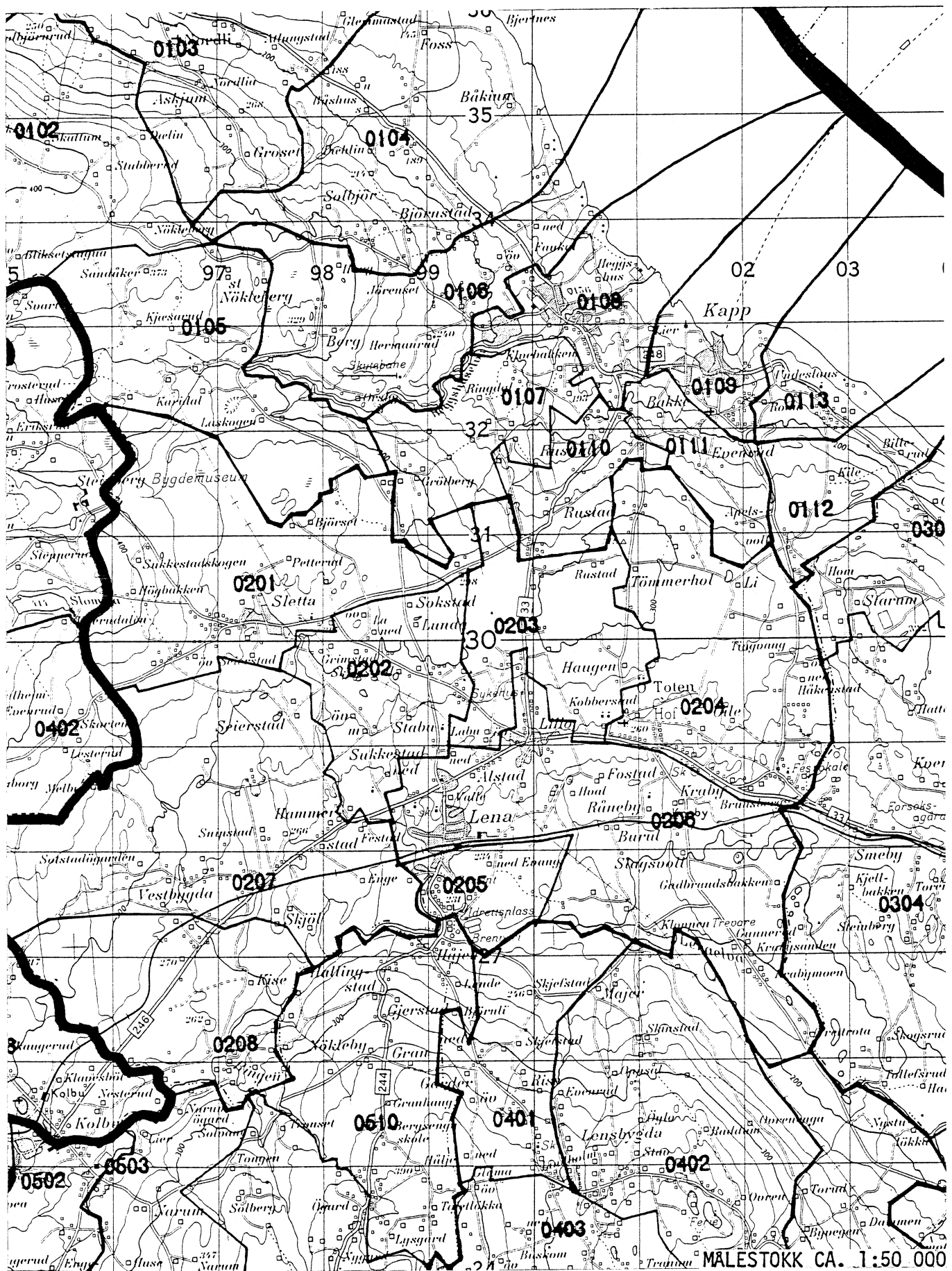
TABELL 1. OMFANGET AV GRUNNKRETSENE, FORDELT PÅ TETT OG SPREDT BEBYGGELSE.

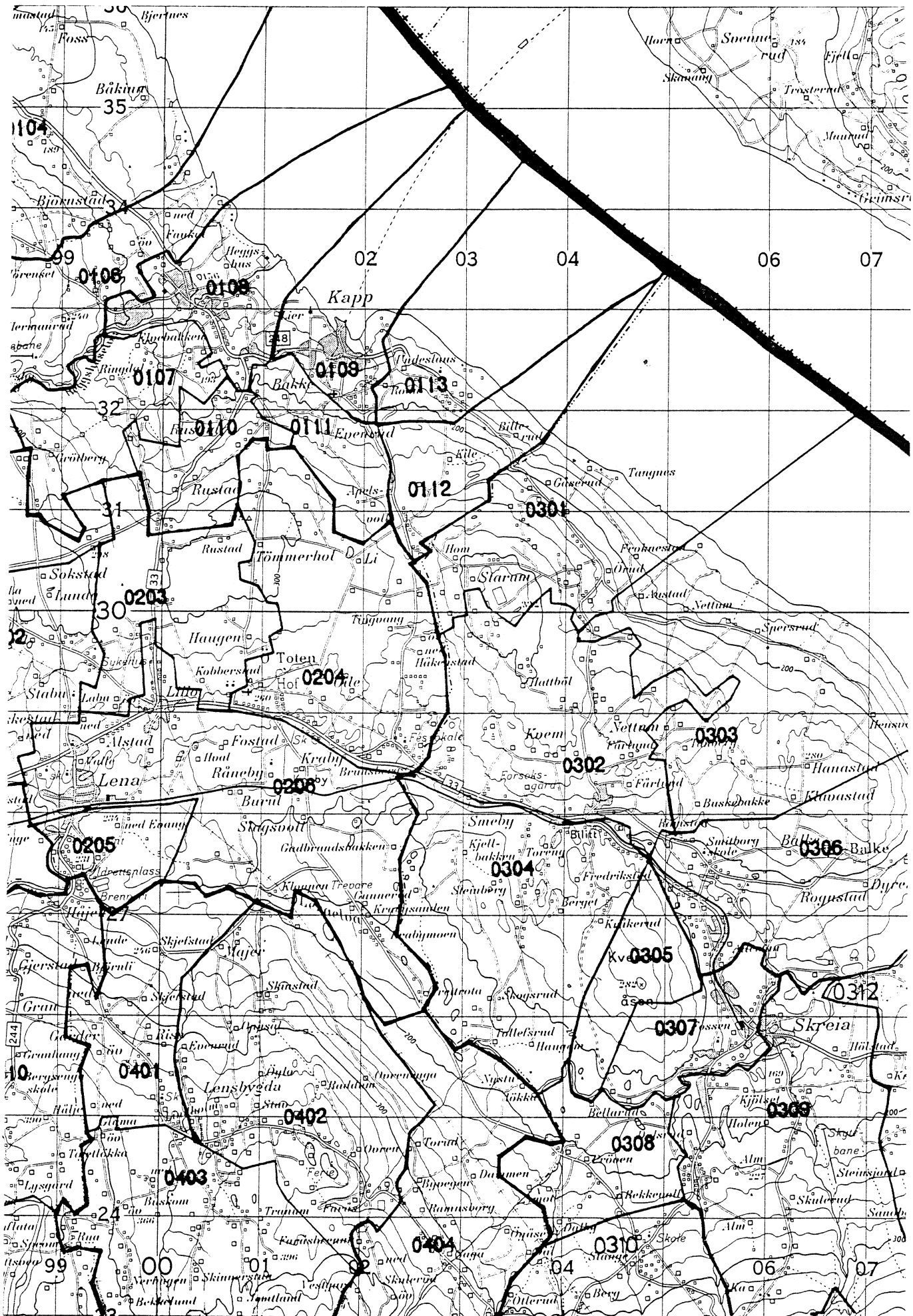
GRUNN- KRETSNR	NAVNET PÅ GRUNNKRETSEN	TYPE BEBYGGELSE	OMFANGET AV GRUNNKRETSENE		
0508	LUND	SPREDT	GNR. 266 BNR. 6,25		
		SPREDT	GNR. 267 BNR. 2,4-5,7-9,11,13,18,25,31,42,44-46,52,55,57,59-60,63,67		
		SPREDT	GNR. 283 BNR. 1-3,5-7,13,15-16		
		SPREDT	GNR. 284 BNR. 1-2,4-10,13-14,17-20,22-24,32,34-43,46-47,49,51,53,61-63		
		SPREDT	GNR. 291 BNR. 1,6,10		
		SPREDT	GNR. 292 BNR. 6-7,9-10		
		SPREDT	GNR. 293 BNR. 1-5,7,10-11,15,17-18,20,22-23		
		SPREDT	GNR. 294 BNR. 5,8		
		SPREDT	GNR. 295 BNR. 1-2		
		SPREDT	GNR. 296 BNR. 1,3		
		SPREDT	GNR. 297 BNR. 2,4		
		0509	FLATERUD	SPREDT	GNR. 249 BNR. 32
				SPREDT	GNR. 251 BNR. 15,28
SPREDT	GNR. 253 BNR. 5,15-16				
SPREDT	GNR. 286 BNR. 1-6,12-14,18,21				
SPREDT	GNR. 287 BNR. 1-2,5,8-10,16				
SPREDT	GNR. 288 BNR. 1-6				
SPREDT	GNR. 289 BNR. 2-5,14,17-19				
SPREDT	GNR. 290 BNR. 1-3,5-7,9,14-15,18-20,22,24-30,32-34				
SPREDT	GNR. 291 BNR. 3,8-9				
SPREDT	GNR. 295 BNR. 3-5,7-8,11,16				
SPREDT	GNR. 298 BNR. 1,3,8,10-11				
SPREDT	GNR. 299 BNR. 1-3,5,8-9,11-12,14,16				
0510				TETT	GNR. 185 BNR. 3,7
		TETT	GNR. 186 BNR. 1		
		TETT	GNR. 236 BNR. 7,10,16,19,21-22,25-28,34-36,41-44,47,50-60,63,66,69,71,73-74,76-77		
		SPREDT	GNR. 194 BNR. 57		
		SPREDT	GNR. 233 BNR. 1-4		
		SPREDT	GNR. 234 BNR. 1-3,5,7,9,11,15,19-23,25,27,30		
		SPREDT	GNR. 235 BNR. 1,3-4,7-8,10,13,15,18		
		SPREDT	GNR. 236 BNR. 1,11,33,37,61,65		
		SPREDT	GNR. 237 BNR. 1,9,12,28-29,36		
		SPREDT	GNR. 238 BNR. 1-2,5,12-13,15,17,19,22,25,28,30-31,36,42,47-48,52-53,55-57,59		
		SPREDT	GNR. 239 BNR. 1-2		
		SPREDT	GNR. 240 BNR. 1,4,7,14,23-24,26,28,32-33,35-36		
		SPREDT	GNR. 241 BNR. 1-2,4-5		

0528 ØSTRE TOTEN



UTSNITT AV KRETSKART





TABELL 2. SAMMENLIGNBARHETEN MELLOM GRUNNKRETSENE 1980
OG FOLKETELLINGSKRETSENE 1970

GRUNNKRETS 1980	KOMM 1970	---FOLKETELLINGSKRETS 1970---	
		HEL KRETS	DEL AV KRETS
0101 STEINSJÅ	0528		11
0102 FJELL	0528		11
0103 BREILI	0528		11
0104 FOSS	0528		10
0105 NØKLEBERG	0528		10
0106 BJØRNSGÅRD	0528		9-10
0107 GRØTBERG	0528		8-10
0108 FAUCHALDPLASSEN	0528		8-10
0109 BRYGGA	0528		8-9
0110 RUSTAD	0528		8-9
0111 EVENRUD	0528		8-9
0112 KIHLE	0528		8
0113 ENGE	0528		8-9
0201 BJØRSETH	0528		12
0202 FAGERLUND	0528		12
0203 ALFSTAD	0528		12,14
0204 GIHLE	0528		14
0205 KRABY	0528		13-14
0206 VALLE	0528		12-14
0207 SEIERSTAD	0528		12
0208 KISE	0528		12
0301 GÅSERUD	0528	7	
0302 HVEEM	0528		5-6
0303 HANESTAD	0528		5
0304 BILITT	0528		3,5-6
0305 HVEEMSÅSEN	0528		3
0306 BALKE	0528		4-6
0307 FOSSEN	0528		3-5
0308 PRØVEN	0528		3
0309 ALM	0528		3-4
0310 KLØVSTAD	0528		3
0311 BORGEN	0528		3
0312 VIKSBORG	0528		2
0313 WANG	0528		2
0314 REINSBY	0528		2
0315 FJELLHAUG	0528		2
0316 STEINSJØEN	0528	1	
0401 VILBERG	0528		15
0402 RADDUM	0528		15
0403 BUSKUM	0528		15
0404 STANGE II	0528	16	
0405 HØVERN	0528	17	
0501 BORGLUND	0528		21-22
0502 HAUGERUD	0528		21-22
0503 HUUSE	0528		21-22
0504 SMEBY	0528		19
0505 GRØLI	0528	23	
0506 HOEL	0528	20	
0507 KVIKSTAD	0528	26	
0508 LUND	0528	25	
0509 FLATERUD	0528	24	
0510 BERGSENG	0528	18	19

TABELL 3. SAMMENLIGNBARHETEN MELLOM DELOMRÅDENE 1980
OG FOLKETELLINGSKRETSENE 1970 OG 1960

DELOMRÅDE 1980	KOMM 1970	---KRETSENER-1970--- HELE DELER AV	KOMM 1960	---KRETSENER-1960--- HELE DELER AV
01 KAPP	0528	8-11	0528	8-11
02 LENA	0528	12-14	0528	12-14
03 SKREIA	0528	1-7	0528	1-6
04 LENSBYGDA	0528	15-16	0528	15-16
	0528	17	0528	7
05 KOLBU	0528	18-26	0531	1-8

Kommune: 0528 ØSTRE TOTEN

Tabell 4. Oversikt over kirkesogn/kapelldistrikt (menighet)

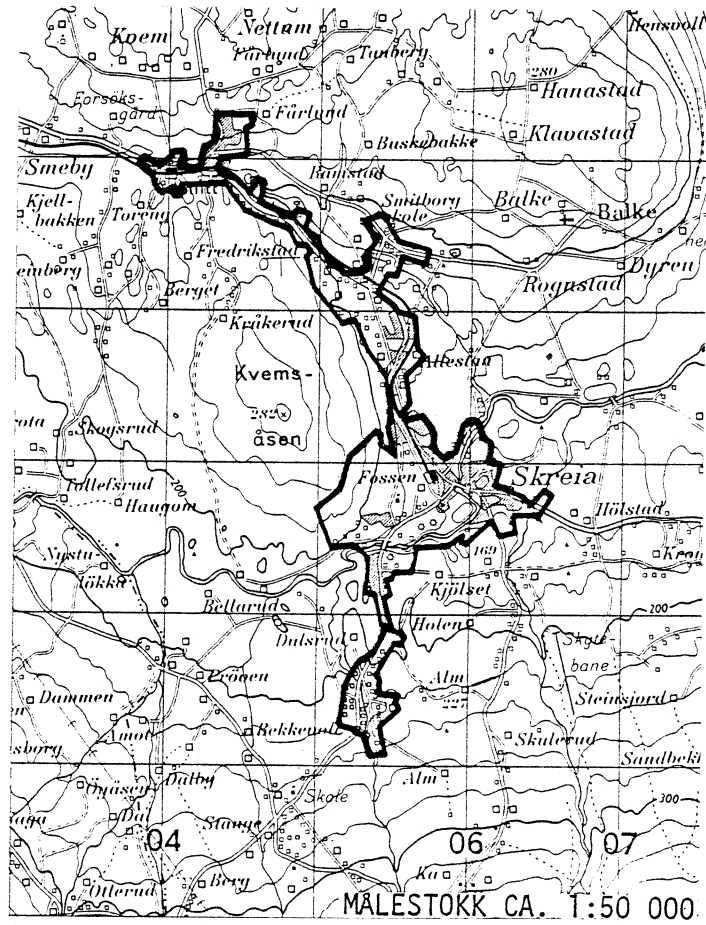
Menighet		Grunnkretsnummer	
Nummer	Navn	Hel	Del av
01	ØSTRE TOTEN	0201-0208, 0401-0405,	
02	NORDLIEN	0101-0103,	
03	KAPP	0104-0113,	
04	BALKE	0301-0316,	
05	KOLBU	0501-0510,	

KOMMUNE 0528 ØSTRE TOTEN

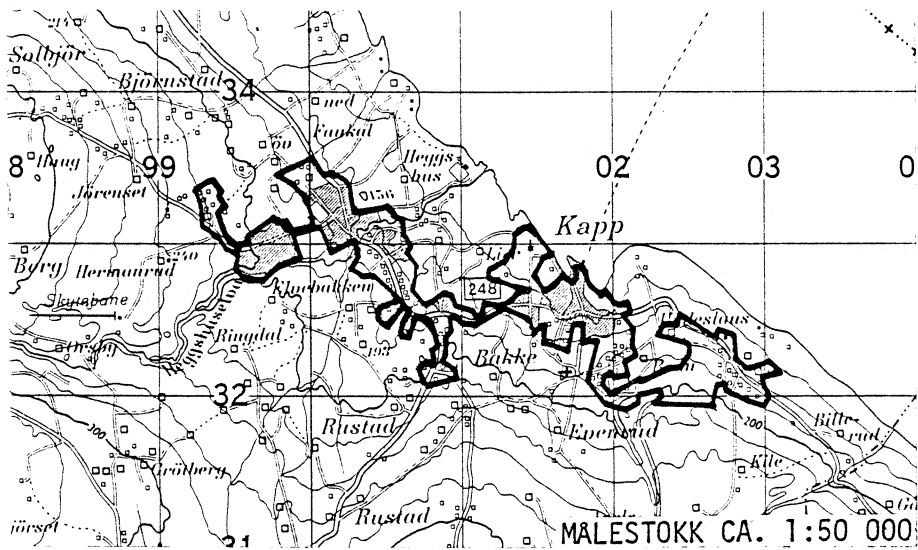
TABELL 5. OVERSIKT OVER TETTSTEDER.

TETTSTED NR. NAVN	KOMM NR.	OMFATTER TETTBEBYGGELSE I GRUNNKRETSENE
1631 KAPP	0528	0106-0110, 0113
1632 SLETTA	0528	0201
1633 LENA	0528	0205-0206, 0510
1635 SKREIA	0528	0302, 0304, 0306-0307, 0309
1636 LENSBYGDA	0528	0401-0403
1637 KOLBU	0528	0501-0503
	0529	0408-0409

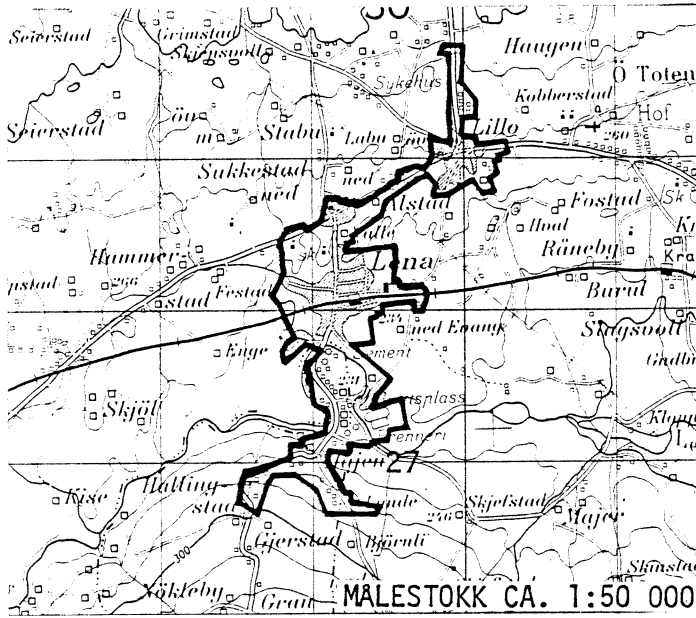
AVGRENSING AV SKREIA TETTSTED



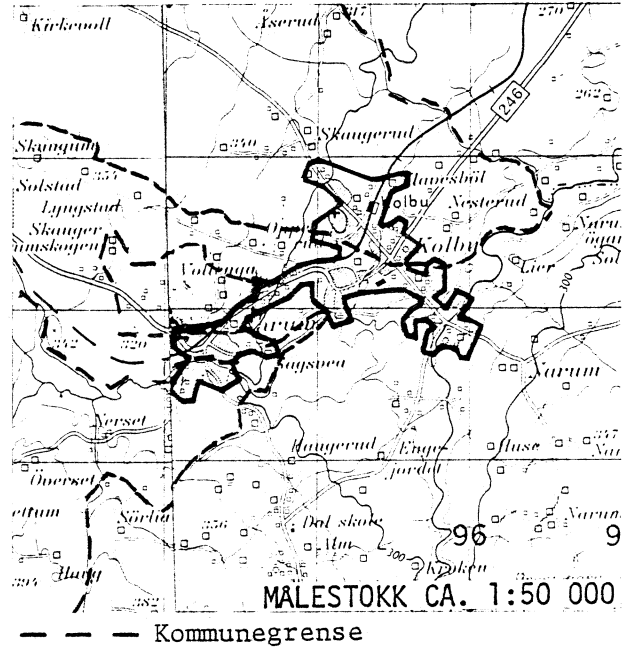
AVGRENSING AV KAPP TETTSTED



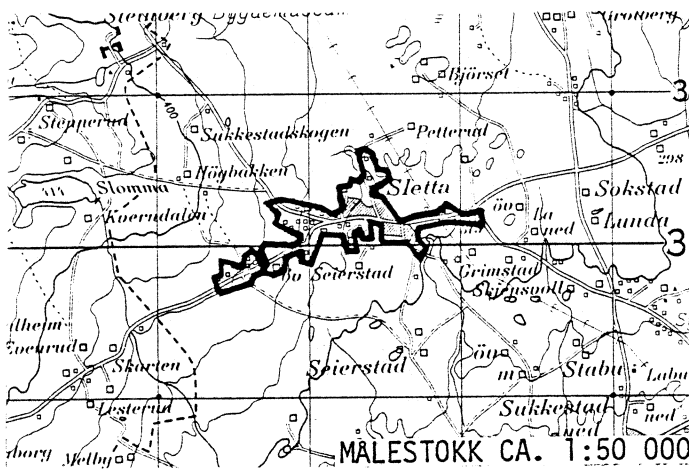
AVGRENSING AV LENA TETTSTED



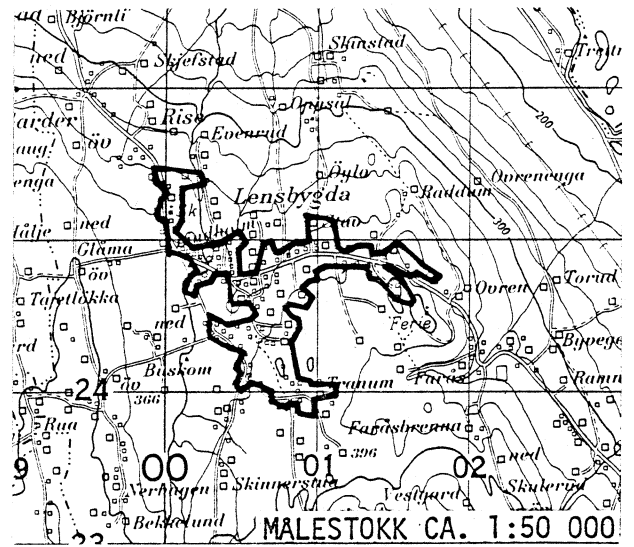
DEL AV KOLBU TETTSTED



AVGRENSING AV SLETTA TETTSTED

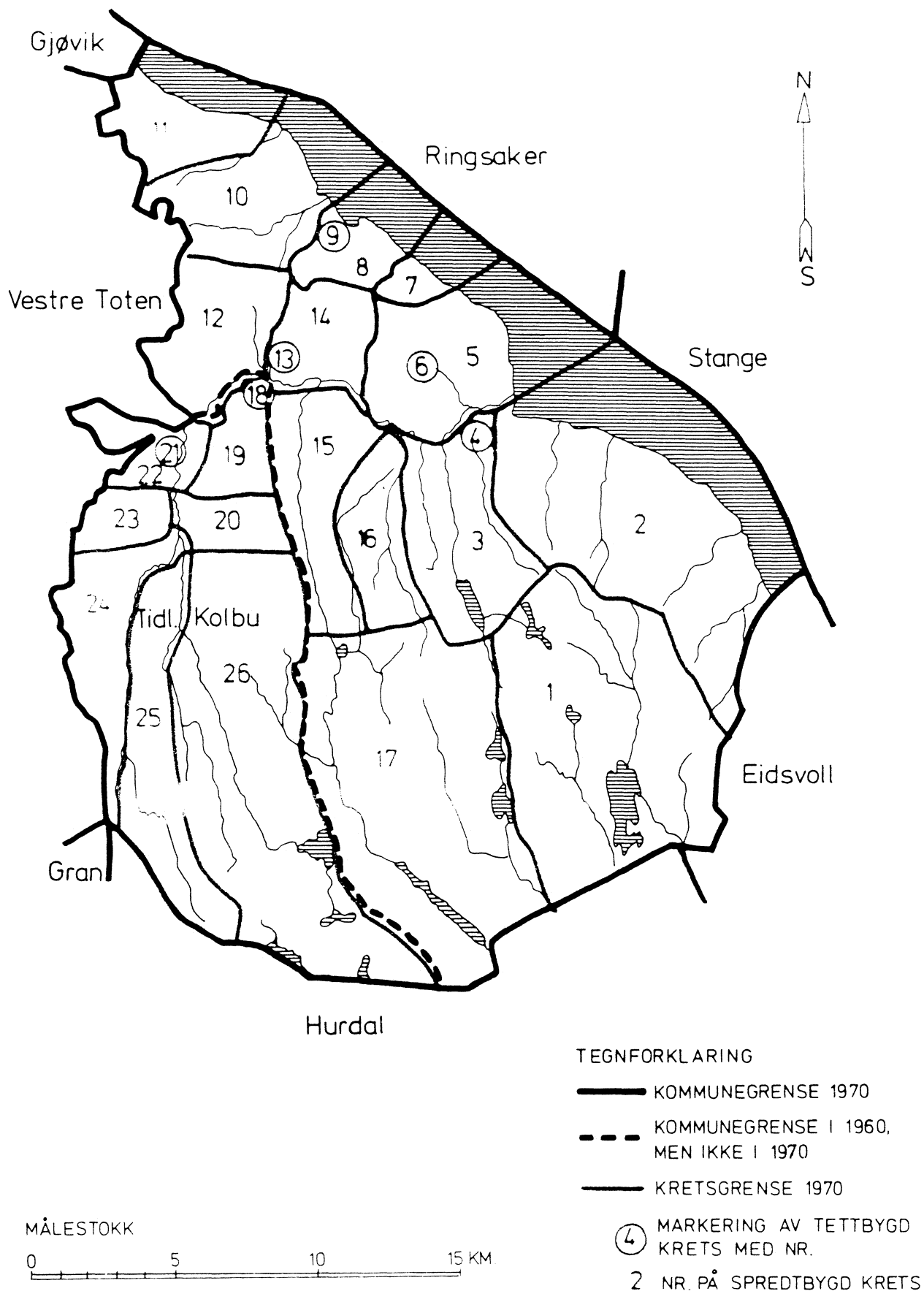


AVGRENSING AV LENSBYGDA TETTSTED



Med samtykke fra Norges geografiske oppmåling er NGOs kartmateriale brukt som kartgrunnlag.

0528 ØSTRE TOTEN



0528 ØSTRE TOTEN

TETTBYGDE KRETSER

