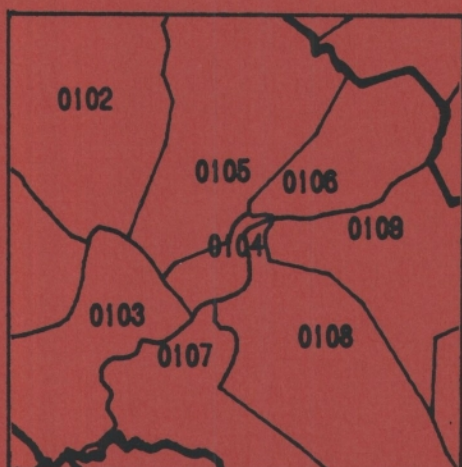


GRUNNKRETSER OG TETTSTEDER



DOKUMENTASJON 1980

0814 **BAMBLE**

FORORD

Med bakgrunn i det økende behovet for statistikk for mindre områder innen kommunene og på tvers av kommunegrensene, startet Statistisk Sentralbyrå i 1976 arbeidet med en generell, stabil kretsinnndeling. Kretsene blir kalt grunnkretser for å unngå forvekslinger med tidligere folketellingskretser og eksisterende skole- og valgkretser som dekker mer spesielle behov.

Et vesentlig siktepunkt var å kunne gi detaljert geografisk statistikk fra landbrukstellingen i 1979 og folke- og bolig tellingen i 1980, men hensikten var også å få en geografisk enhet mer egnet for løpende statistikk.

Utgangspunktet for inndelingen har vært folketellingskretsene i 1970, men disse måtte mange steder nøye revideres i samråd med kommunene for å bli bedre egnet som en generell, geografisk basisenhet.

Formålet med dette heftet er å dokumentere kretsinnndelingen og lette arbeidet med analyser og praktisk bruk av kretsdata. Data for grunnkretser blir bl.a. tilgjengelige i egne kommunehefter fra Folke- og bolig tellingen 1980. I de enkelte kommuner og i Statistisk Sentralbyrå finnes det også foreløpige befolkningstall pr. 1/7-79 og 1/11-80 for grunnkretser.

Prinsippene for kretsinnndelingen ble utformet gjennom drøftinger med brukere og gjennom et prøveprosjekt, og er beskrevet i et eget notat "Veiledning ved inndeling av kommunene i grunnkretser". Statistisk Sentralbyrå. 1977. Det blir også tatt sikte på å drøfte erfaringer fra arbeidet og utviklingsperspektiver nærmere i et særskilt hefte.

Utviklingen av GAB-systemet (Grunneiendom-, Adresse- og Bygningsregister) vil gi et regelmessig vedlikehold av bl.a. et adresseregister med koder for grunnkrets. Dette vil i framtida gi muligheter for bl.a. befolkningsstatistikk for grunnkretser, og lette oversikten i kommunene. Grunnkretsinnndelingen skal heretter holdes mest mulig fast. Det vil imidlertid kunne forekomme feilregistreringer. Henvendelser om slike feilregistreringer og spørsmål om eventuelle endringer i grunnkretsinnndelingen skal rettes til Fylkeskartkontoret i det aktuelle fylket, som vil ta saken opp med Byrådet. Spørsmål om grunnkretsinnndelingen generelt og arbeidet med den kan også rettes til Statistisk Sentralbyrå, Kongsvinger.

Arbeidet med kretsinnndelingen, som har hatt økonomisk støtte fra Miljøverndepartementet, har vært ledet av førstekonsulent Jan Byfuglien og konsulent Ole Ragnar Langen.

Statistisk Sentralbyrå, Oslo, juni 1981

Odd Aukrust

Eivind Hoffmann

INNHold

	Side
Generelt om grunnkretsinnndelingen, avgrensingen av tettsteder og registrering av kirkesogn/kapelldistrikt	3
Spesielle merknader til gjennomføringen i Bamble kommune	8
Omfanget av grunnkretsene, fordelt på tett og spredt bebyggelse	9
Kart over inndelingen i grunnkretser	15
Sammenliknbarheten mellom grunnkretsene 1980 og folketellingskretsene 1970	18
Sammenliknbarheten mellom delområdene 1980 og folketellingskretsene 1970 og 1960	18
Oversikt over kirkesogn/kapelldistrikt (menighet)	19
Oversikt over tettstedene	19
Kart over avgrensing av tettstedene	20
V e d l e g g	
1. Kartskisse over kretsinnndelingen i 1970	22
2. Oversiktskart over tettbygde kretser i 1970	23

GENERELT OM GRUNNKRETSINDELINGEN, AVGRENŚINGEN AV TETTSTEDER OG REGISTRERING AV KIRKESOGN/KAPELLDISTRIKT

Formålet med og nytten av grunnkretsinnndelingen

Formålet med å dele kommunen inn i grunnkretser er å lage små stabile geografiske enheter som kan gi et fleksibelt statistisk grunnlag for kommunal og regional analyse, forvaltning og planlegging. Foruten å nytte disse slik de er, kan grunnkretsene grupperes til enheter som varierer fra formål til formål. Som minste byggekloss kan grunnkretsen settes sammen til geografiske enheter som er formålstjenlige f.eks. i planleggingen av eldreomsorgen eller til å studere utviklingen av elevgrunlaget i grunnskolen på ulike alderstrinn. Aktuelle grupperingsenheter som kan gå på tvers av kommunegrensene er f.eks. vassdragsregioner og arbeidsmarkedsregioner.

I første omgang kommer Statistisk Sentralbyrå til å nytte inndelingen til å presentere data fra landbrukstillingen i 1979 og folke- og boligstillingen i 1980. Som en kontroll på at det arbeidet som er gjort er riktig har en laget tabeller pr. 1/7-79 og 1/11-80 som gir befolkningstall fordelt på alder, kjønn og type bebyggelse.

Krav til grunnkretsinnndelingen

Ut fra de formål inndelingen i grunnkretser skal tjene, ble det stilt en del krav som vi nedenfor kort skal gjennomgå.

1. Grunnkretsene må utformes slik at grensene er uforanderlige over en rimelig tidsperiode. Dette er et særdeles viktig krav. Stabile kretser er en helt avgjørende forutsetning for å kunne følge endringer på kretsnivå over tid. (se nedenfor).

Nå har dessverre kartgrunlaget mange steder vært svært dårlig. Dette gjør at en spesielt i ubebodde områder må regne med at grensene må justeres slik at de faller sammen med eiendomsgrensene. Grunnkretsenes omfang er definert ved adressene (gards- og bruksnr. eller gateadresse). En del steder er imidlertid eiendommene så store at en må regne med at grunnkretsgrensa må trekkes på tvers av eiendomsgrensa. Videre må en regne med endringer av grensene i ubebodde områder dersom disse blir bebygde med boliger, industri o.l. og grensene går på tvers av den nye bebyggelsen. De eneste endringer som kan tillates i bebodde områder er deling eller sammenslåinger av hele grunnkretser. Der nytt kartgrunlag viser at grensene i bebodde områder er trukket feil, må grensene på kartet justeres slik at de blir i samsvar med beskrivelsen (gateadresser eller gards- og bruksnr.).

2. Kretsene er i størst mulig grad søkt gjort sammenlignbare med folketellingskretsene i 1970 og tidligere tellinger slik at en kan følge utviklingen bakover i tid. Dette kravet strir imidlertid ofte mot kravet om at inndelingen skal bestå av sammenhengende geografiske områder og være hensiktsmessig til kommunal og regional planlegging. Der den gamle inndelingen fra folketellingen i 1970 ikke kunne nyttes direkte, har en likevel forsøkt å lage større enheter innen kommunen som kan sammenlignes. I noen tilfeller har ikke dette lyktes, enten ved at den gamle inndelingen bestod av ikke geografisk sammenhengende områder, eller fordi dette ville føre til en inndeling som kommunen mente ikke var formålstjenlig.

3. Grunnkretsene skal ikke være for store eller variere for mye i folketall og areal. Dette kravet er viktig for at grunnkretsen kan fungere som byggekloss ved inndeling i regioner av ulike slag. I spredtbygde strøk ble det som utgangspunkt sagt at grunnkretsene ikke burde overstige 300-400 personer og i tettbygde strøk 500-600 personer.

Arealet i kretsene bør heller ikke variere for mye. Spesielt større ubebodde områder som f.eks. Finnmarksvidda og Hardangervidda, er delt inn i ubebodde grunnkretser, der grensene er lagt i vannskillere.

Grensene for grunnkretsene er også forsøkt lagt slik at de i størst mulig grad er ensartede når det gjelder bebyggelsesstruktur, natur- og næringsgrunnlag og slik at de kommunikasjonsmessig hører sammen. Folketellingskretser fra 1970 er f.eks. ofte blitt delt fordi de enkelte deler av kretsen nå ikke lengre hører sammen kommunikasjonsmessig.

Inndelingen i delområder (bydeler/bygdelag)

Størrelsen på kommunene varierer svært mye. Det var derfor behov for å lage en fast inndeling som kunne gi data på et mer overordnet nivå enn grunnkretsen. En slik områdeinndeling vil være bedre egnet for data som blir for detaljert på kretsnivå samtidig som den vil være bedre egnet enn kretser til regionale oversiktsanalyser. Ut fra statistiske formål ble derfor grunnkretsene gruppert til delområder. Delområdene er angitt ved de to første sifrene i det 4-sifrede grunnkretsnummeret, mens de to siste sifrene angir nummeret på grunnkretsen innenfor delområdet.

Delområdene har som hovedregel 1 000-3 000 innbyggere i spredtbygde strøk og 3 000-6 000 i mer tettbygde strøk. Kommuner med under 1 000-2 000 innbyggere er vanligvis ikke delt inn i delområder.

Registrering av tettsted

Ved Folketellingene 1960 og 1970 var kretsinnndelingen knyttet direkte til inndelingen i tettsteder. Dette er uheldig fordi tettstedsgrensene endrer seg over tid. Det er imidlertid fortsatt ønskelig å registrere tettbebyggelsen da dette er den eneste måten en kan få et realistisk bilde av utviklingen i urbaniseringen i Norge. Den enkelte adresse er derfor registrert med en egen kode for om adressen ligger innenfor eller utenfor tettsted, uavhengig av grunnkretsinnndelingen. Det er videre bygd opp et eget tettstedsregister som grupperer sammen tettbebyggelsen i de enkelte grunnkretser til tettsteder.

For at en hussamling skal kunne registreres som et tettsted må det bo minst 200 personer der og avstanden mellom husene må normalt ikke overstige 50 meter. Har en derimot fått en kjerne med 200 innbyggere, kan en vise mer skjønn ved avgrensingen. Husklynger som naturlig hører med til tettstedet, tas med selv om avstanden overskrider 50 meter. Avstanden mellom nærmeste hus i kjernen og den lille klynga, bør imidlertid ikke overstige 400 meter. Er avstanden større bør husklynga være stor nok til å danne eget tettsted. Grensene for tettstedene slik de er beskrevet i dette heftet, skal vise grensa for bebyggelsen slik den er 1. november 1980 og ikke inneholde områder som er blitt eller blir bebygd seinere. Bebyggelse som skal regnes med i tettbebyggelsen er boliger, industri, forretninger, offentlige bygninger, idrettsanlegg o.l. Hytter og ren gardsbebyggelse skal bare regnes med i tettstedet dersom det ligger i eller i tilknytning til tettstedet, dvs. mindre enn 50 meter fra nærmeste hus i "kjernen" eller den lille husklynga som ligger over 50 meter fra "kjernen".

I praksis vil det finnes områder innenfor tettstedene der avstanden mellom husene overstiger 50 meter. Dette kan f.eks. være i industriområder eller idrettsanlegg som ligger i tilknytning til tettstedene. Videre kan det være naturlige hindringer som bergknauser, elver eller dyrkbare områder som en ikke får bygge ut.

Ved avgrensingen av tettstedene har Byrået støtt på en rekke praktiske problemer som har sammenheng med at dette arbeidet er noe som har vært nytt for de kommunale myndigheter. Praksis ved avgrensingene kan derfor variere noe, men dette gir trolig ikke større registreringsfeil enn ved den metode som ble nyttet i 1970. En regner med at feil vil bli korrigert etter hvert som kommunen skal ajourføre grensene.

Hvert tettsted er tildelt et firesifret nummer i tillegg til kommune-nummeret.

Registrering av kirkesogn og kapelldistrikt (menigheter)

Ved tidligere folketellinger har det vært et krav av folketellingskretsene skulle følge grensene for kirkesognene. Dette har en del steder vist seg utilfredsstillende da sognegrensene har vært foreldet i forhold til dagens bosettingsmønster. For å få statistikk for kirkesogn/kapelldistrikt er kirkesogn/kapelldistrikt registrert uavhengig av grunnkretsinnndelingen. Grensene for kirkesogn/kapelldistrikt kan derfor avvike fra grunnkretsgrensene, men de kirkelige myndigheter er oppfordret til å tilpasse de kirkelige inndelingene slik at grensene faller sammen med grensene for grunnkretsene. Dette letter registrering og ajourhold. Det er laget en egen katalog som grupperer menigheter til prestegjeld, prosti og bispedømme.

Sammenlignbarhet med tidligere folketellinger

Ett av kravene som er satt til inndelingen i grunnkretser er at en bør forsøke å få til en så god sammenlignbarhet med folketellingskretsene i 1970 som mulig. I tabellene 2 og 3 har vi vist sammenlignbarheten mellom grunnkretsene 1980 og folketellingskretsene 1970 og delområdene og folketellingskretsene 1970 og 1960. Sammenlignbarheten er funnet ved å sammenligne kart fra de ulike tellingene. Det er ikke tatt hensyn til endringer av grensene i ubebodde strøk. Nøyaktigheten vil også avhenge av kvaliteten av kartgrunnlaget. Ved nærmere studium av adressene i de enkelte grunnkretsene kan en oppdage differanser mellom de ulike tidspunktene som ikke er oppdaget ved å sammenligne kart. Slike differanser kan skyldes feil ved tidligere tellinger.

Det arbeides med en omkoding av 1970-materialet til delområder i 1980, og det er også lagt til rette for en omkoding av 1970-kretser til grunnkrets 1980. Byrået har imidlertid foreløpig ikke ressurser til å gjennomføre dette.

Dokumentasjon av kretsinnndelingen

Grunnkretser, tettsteder og kirkesogn/kapelldistrikt er dokumentert ved hjelp av kart og lister.

Kartdokumentasjonen er av varierende kvalitet. Alle grunnkretser i spredtbygde strøk er tegnet inn på kart i M 1:50 000. I tettbygde strøk er grunnkretsene tegnet inn på økonomisk kartverk av varierende målestokk 1:5 000, 1:10 000 og 1:20 000. Tettsteds grensene er tegnet inn på kart i samme målestokk. Dessverre er det enkelte tettbygde områder hvor økonomisk kartverk ennå ikke finnes. Her er kretsinnndelingen og tettstedsavgrensingen dokumentert enten på reguleringskart i M 1:2 000, 1:1 000 eller 1:500 eller på flyfoto av ulik målestokk. Kirkesogn/kapelldistriktene er for de fleste prestegjeld dokumentert

på kart i M 1:50 000. Byrået og kommunen skal ha den samme dokumentasjonen. Flere kommuner har lagt grunnkretsgrensene og avgrensingen av tettstedene på egne folier.

I Byrået blir grunnkretsgrensene digitalisert (koordinatsatt) automatisk på kartgrunnlag i M 1:50 000 og økonomisk kartverk i tettbygde strøk. Videre blir tettstedsgrensene også digitalisert, vesentlig ut fra økonomisk kart i M 1:10 000. Kartene i dette notatet er framstilt ved hjelp av folier uttegnet på grunnlag av digitaliserte grunnkretsgrenser og tettstedsgrenser.

Disse inndelingene er kodet inn i adresseregisteret i Byrået. Adresseregisteret inneholder bare bebodde adresser og bygger på folkeregisterets Magnetbåndregister. Dette adresseregisteret vil danne grunnlaget for etablering av Adresseregisteret i GAB-systemet (Grunneiendom-, Adresse- og Byggningsregister).

Kvaliteten på det foreløpige adresseregisteret er noe ujamn. Det har manglet presise retningslinjer for adressekoding i folkeregistrene. Noen har f.eks. nyttet fiktive adresser som ikke samsvarer med den offisielle matrikkelen. I tabell 1 kan det derfor finnes en del adresser som ikke kan regnes som offisielle adresser. Dette gjelder f.eks. bebodde eiendommer på statsgrunn i en del kommuner. Etter hvert blir offisiell adressering mer utbredt og ensartet, og registrene blir da lagt om.

Adresseregisteret kan inneholde enkelte adresser som er kodet i feil grunnkrets eller med feil type bebyggelse. Dette er imidlertid etableringsfeil som en regner med vil bli rettet opp etter hvert som registeret blir vedlikeholdt av kommunen.

Byrået har etablert et adresseregister pr. 1/7-79 og et pr. 1/11-80.

Den praktiske gjennomføringen

Det ble lagt stor vekt på å trekke kommunene aktivt inn i arbeidet med å fastlegge grunnkretsene og å avgrense tettstedene. Uten kommunenes lokalkunnskap ville det ikke ha vært mulig å kode adresseregisteret fullt ut, samtidig som kommunene er de eneste som kunne lage en inndeling som var brukbar for kommunal forvaltning og planlegging.

Allerede i 1976 ble de første kommunene kontaktet. Hver kommune fikk tilsendt et notat hvor omfanget av den enkelte folketellingskrets i 1970 var regnet opp. I notatet var det også et forslag eller skisse til inndeling i delområder og grunnkretser. Detaljeringen i forslaget var avhengig av kvaliteten på den gamle inndelingen og dokumentasjonen fra 1970. Kommunen ble bedt om å ta hensyn til framtidig utbygging. Samtidig ble kommunen bedt om å avgrense de husklyngene som tilfredsstilte kravene til tettsted eller som en ventet ville

tilfredsstillte kravene ved utgangen av 1980. Etter korrespondanse og kontakt over telefon ble inndelingen fastlagt og tettstedene avgrenset. Inndelingen i grunnkretser og avgrensingen av tettstedene kan i et mindre antall kommuner av ulike grunner være av mindre bra kvalitet. Likevel bør en så langt det er mulig unngå å endre kretsinnndelingen, da dette vil ødelegge kontinuiteten i statistikken.

Høsten 1979 og 1980 ble det foretatt en ajourføring fram til 1/7-79. I første halvpart av 1981 ble så kretsinnndelingen, tettstedene og kirkesogn/kapelldistrikt ajourført pr. 1/11-80.

For å få kartlagt inndelingen i kirkesogn/kapelldistrikt ble sognepresten i hvert prestegjeld kontaktet. Sognepresten fikk tilsendt et kart der grunnkretsene var tegnet inn og ble bedt om å tegne inn grensene for kirkesogn/kapelldistrikt på kartet. Der grunnkretsene ble delt av et kirkesogn/kapelldistrikt ble prestene bedt om å liste opp de adresser i grunnkretsen som falt innenfor de enkelte kirkesogn/kapelldistrikt. Materialet ble så sendt Byrået via fylkeskartkontorene og bispedømmerådene som skulle foreta en første kontroll av materialet.

SPESIELLE MERKNADER TIL GJENNOMFØRINGEN I BAMBLE KOMMUNE

Ved folketellingen i 1970 var kommunen delt inn i 24 folketellingskretser. Av disse svarte krets 1 til tettstedet Herre, kretsene 9 og 20-23 til tettstedet Langesund og kretsene 4, 6-8 og 24 til tettstedet Stathelle.

Folkeregisteret har ikke nyttet undernummer. Det gjør at en del adresser i Herre som er kodet tett, egentlig inneholder hus som ligger både innenfor og utenfor tettstedet.

Kommunen er delt inn i 5 delområder og 26 grunnkretser.

Utenfor de tettbygde kretsene og deres omegnskretser er sammenliknbarheten med 1980-tellingens inndeling god. Vi har også skilt ut en del sammenliknbare enheter innen de tettbygde områdene. Det kan være mindre uoverensstemmelser. Disse vil imidlertid ikke ha noen særlig betydning ved sammenlikninger.

I grunnkrets 0203 skal det ifølge våre kart, være noe tett bebyggelse, men i omfangstabellen er alle adresser kodet som spredt bebyggelse. Dette kan være feil og adresser som eventuelt ligger innenfor tettbebyggelsen må kodes om under vedlikeholdet av Adresseregisteret i GAB.

TABELL 1. OMFANGET AV GRUNNKRETSENE, FORDELT PÅ TETT OG SPREDT BEBYGGELSE.

GRUNN- KRETSNR	NAVNET PÅ GRUNNKRETSEN	TYPE	OMFANGET AV GRUNNKRETSENE
01 HERRE			
0101	HERRE	TETT	EKEBERGV 0,58,78
		TETT	FRIERV 1-6,8-11,13,15,17,21
		TETT	HELLESTVEDTV 0
		TETT	KÅSAV 2
		TETT	RINGV 1,3-5,7-9,11-19,21-32,34-51,53-66,68-69,71,73,75,77,79,81,83,85
		TETT	SKIPPERV 1,3-4,6-8,10-16,18-23,25,27-36,41
		TETT	STRANDV 2-16,18
		TETT	GNR. 1 BNR. 8-9,15-17,19,21-22,24-25,27-30,102-103
		TETT	GNR. 2 BNR. 1-4,7-12,14,16,18-19,21-31,34,37-38,42-43,50
		TETT	GNR. 3 BNR. 1-2,4,6,8-9,12-23,28,31-33,38-40,43,45-52,54,57-61,63-77,79-83,85-100,102-104,106-111,113-114,116-118,120-121,123-125,127,129-130,133-134,136-139,141-144,147,150,154-155,157-158,162-165,167-168,171-175,180,185,187,189-193,198,204,212-213,215,217,223,227
		TETT	GNR. 4 BNR. 1,4,6,8-9,12-13,17,20,22-30,33-34,38-43,45,47,49,55,57,59-61,63-66,74,77,89,92-93,98
		TETT	GNR. 5 BNR. 11,17,27,31,34
		SPREDT	GNR. 1 BNR. 1,3-4
02 MIDT-BAMBLE			
0201	ASDAL	TETT	GNR. 7 BNR. 37
		TETT	GNR. 8 BNR. 1-2
		SPREDT	GNR. 6 BNR. 1,3,6
		SPREDT	GNR. 7 BNR. 1-4,14
		SPREDT	GNR. 8 BNR. 3,10-12,18,22
		SPREDT	GNR. 9 BNR. 1-5,7-8,10,12,15,17,20,22,24-25,27,29,31-32,37
		SPREDT	GNR. 10 BNR. 1-4,6-7,9,11-16,28,30,32,34-35,37-39
		SPREDT	GNR. 11 BNR. 1,3-7,9
		SPREDT	GNR. 12 BNR. 1-2,5-7,10,12-13
		SPREDT	GNR. 13 BNR. 3-5,9-12,14,18-19
		SPREDT	GNR. 14 BNR. 1-4,7
		SPREDT	GNR. 15 BNR. 1-2,4,9,17,19
		SPREDT	GNR. 16 BNR. 10-11
0202		SPREDT	GNR. 48 BNR. 4,10
		SPREDT	GNR. 50 BNR. 1-2,7
		SPREDT	GNR. 51 BNR. 1-5,9,13-14
		SPREDT	GNR. 52 BNR. 1-2,4,15
		SPREDT	GNR. 53 BNR. 1,5-6,10-12,17,22,24-25,29-32,36,40,44
		SPREDT	GNR. 54 BNR. 1
		SPREDT	GNR. 55 BNR. 1-2,22-23,31
		SPREDT	GNR. 56 BNR. 1
		SPREDT	GNR. 57 BNR. 1
0203	BAMBLEBYGDA	SPREDT	GNR. 16 BNR. 1,5-7,14,17-18
		SPREDT	GNR. 17 BNR. 1-2
		SPREDT	GNR. 18 BNR. 1,3-9,11-14,18,21-25,27-28,30
		SPREDT	GNR. 19 BNR. 1-2,5,7,10-11,13
		SPREDT	GNR. 20 BNR. 1,3,6-7,11,13,17,35-36,55
		SPREDT	GNR. 21 BNR. 2,5,7
		SPREDT	GNR. 22 BNR. 1-2,15,100
		SPREDT	GNR. 23 BNR. 1,3,15,17
		SPREDT	GNR. 24 BNR. 1,3,6-7,9,11-15
0204	OMBORSNES	TETT	EKORNV 2-18,20,22,24
		TETT	ELGV 2-38,40,42,44,48
		TETT	GNR. 21 BNR. 4,9,13-14,19,21,26,28,30,32-33,35-38,41,45,47-48,52,56-58,60-62,64-68,76-77,79-81,83-84,86-87,89,91-95,97-104,109-113,115-117,124,127,130,132,134,138,142,163,189,191,207-210,213

TABELL 1. OMFANGET AV GRUNNKRETSENE, FORDELT PÅ TETT OG SPREDT BEBYGGELSE.

GRUNN- KRETSNR	NAVNET PÅ GRUNNKRETSEN	TYPE BEBYGGELSE	OMFANGET AV GRUNNKRETSENE
0204	OMBORSNES	TETT	GNR. 23 BNR. 2,7,9-10
0205	STEIN	SPREDT	GNR. 35 BNR. 1,3-7,9-10,273,281,294
		SPREDT	GNR. 36 BNR. 11,16,23-24
		SPREDT	GNR. 37 BNR. 1,6,9,11-12,14
		SPREDT	GNR. 38 BNR. 1,3,5,13-15
		SPREDT	GNR. 39 BNR. 1,3-5,8-10,12-13
		SPREDT	GNR. 41 BNR. 1-3,6,9-13,15-16
		SPREDT	GNR. 42 BNR. 1-2,4,14-15,19,57
		SPREDT	GNR. 43 BNR. 1-3,5,7-8
		SPREDT	GNR. 44 BNR. 1-3,5,8-9,12-15,17-19
		SPREDT	GNR. 45 BNR. 1
		SPREDT	GNR. 46 BNR. 1
		SPREDT	GNR. 47 BNR. 1-3,5
		SPREDT	GNR. 48 BNR. 2,5-7
03 STATHELLE			
0301	STATHELLA	TETT	BERGSTIEN 1-6,8
		TETT	BJØRNERUDSV 1,3-6
		TETT	BLEHRSGT 1-6
		TETT	BROCHS G 1,3
		TETT	DALEN 1
		TETT	FJELLV 1-3,5-6
		TETT	GLOSEBAKKV 1-10,13,15,17
		TETT	GRØNLIESGT 1,3,5,7,9,11
		TETT	HUMLEHAGEN 0-4,6
		TETT	KRANABK 1-3
		TETT	KRANAPL 1
		TETT	KVELDSOLV 1-2,4,6
		TETT	LØKKA 1,3
		TETT	PAUSVEI 2-7,9-12
		TETT	QUINSGAARDSG 1-4,6-9,11,15,17,19,21,23,25,27,29
		TETT	RÅDHUSBK 1-5,7-8
		TETT	SKOLEG 1,4-6,8-13,15,17
		TETT	STRANDGT 1,4,14,16-17,20,23,25-31,34,36-38,43-52,54-58,60,62
		TETT	TAULES PL 1
		TETT	TOSTRUPS V 3,6-10,12,14,16-19
		TETT	ØVREG 1-15,17,19,21
		TETT	ÅSENBK 3
		TETT	GNR. 25 BNR. 8,41,270
0302	KRABBERØDSTRAND	TETT	ENERV 1,3-8
		TETT	HELLEBERGV 1-7,9-23,25,27,29,31,33,35,37,39,41,43,45,47
		TETT	TANDEBK 1-5
		TETT	TERNEV 1-2,4,6,8
		TETT	GNR. 21 BNR. 1,6,11-12,15,23-24,31,46,54,59,63,72-73,75
		TETT	GNR. 22 BNR. 4-5,8-9,12-14,17-22,24-26,28-30,32,34,38-39,41,43,46,48-52,59,63,73,84-85,92,99
		TETT	GNR. 25 BNR. 16,19-20,23,26-30,32,35-36,42,111,124,177-178
0303	KRABBERØD	TETT	DAMV 1-2
		TETT	FALKÅSVN 2-4,6-7,9-26,28-32,36,38,40
		TETT	FREDLIV 2,4-6,8
		TETT	FRØYAS V 1,7,9
		TETT	FURUVN 1,3-7,9-10,12,14
		TETT	HEKKENSMYRV 1-15
		TETT	HØGENHEI 1-11,13-17,19
		TETT	IDUNS V 2,6,8
		TETT	KONVALLEVN 1-5
		TETT	KRABBERØDSTR TERR 1-10,12,14,16
		TETT	KRABBERØDVN 4,6-10,12,14,25,32,34,36-38,40,42,44,46,48
		TETT	RØSLYNGV 3-11
		TETT	SIVS V 8
		TETT	TERNEV 3,5,7,9-10,12,14

TABELL 1. OMFANGET AV GRUNNKRETSENE, FORDELT PÅ TETT OG SPREDT BEBYGGELSE.

GRUNN- KRETSNR	NAVNET PÅ GRUNNKRETSEN	TYPE BEBYGGELSE	OMFANGET AV GRUNNKRETSENE
0303	KRABBERØD	TETT	GNR. 20 BNR. 9,14-16,21,23-24,27-28,30,32,40
		TETT	GNR. 25 BNR. 3,6,147,173,230,271
0304	EIKSTRAND	TETT	BUEV 2,4
		TETT	BUNESV 1-11,13,15
		TETT	BUNESÅSEN 1-20,22,24,26,28
		TETT	EKELIV 1-19,21,23,25,27-36
		TETT	FAGERLIA 1-5,7-13
		TETT	KJELLESTADBK 1-27,29,31,33,35,37,39,41,43,45,47,49
		TETT	SKAUVN 1-10
		TETT	SNARVN 1-4,6
		TETT	STADIONV 4,6,8,10,12
		TETT	STRANDG 69,71,73
		TETT	VESTERÅSV 1-4,6-15,17-24,26,28,30
		TETT	GNR. 25 BNR. 10,48,52,55-59,61,63,71,82,118-120,145
		TETT	GNR. 27 BNR. 11-13,19-21,25,28,30,32-33,42,45,47,53-55,59-60,63-65,67,75,99,108-110,114,126,136-138
		0305	EIK
TETT	BALDERS V 1-2,5-6,9		
TETT	HARALD HÅRFAGRES V 6,8,11-18,22-25,29,31-35,37,39,41,43,45,49,51		
TETT	LOKES V 2-4,6,8-9,12		
TETT	NJÅRDS V 1-4		
TETT	ODINSV 1-3,5,9-14		
TETT	TORSV. 1,3-5,7		
TETT	TRYMS V 1-8,10-11		
TETT	TYRS V 2,4-10,12,16		
TETT	GNR. 27 BNR. 3,6,8,17-18,22,27,29,35-37,41,44,46,50-52,58,68,113,119,123,125,132,135,151,232		
TETT	GNR. 30 BNR. 1,3		
0306	GRASMYR	TETT	BAKLIA 1-7,9-10,12,14,16,18
		TETT	BAMSEV 1-7
		TETT	BARNÅLV 1-5,7-11
		TETT	BAUNEV 1-14,16,18
		TETT	BINNEV 1,3,5,7,9,11,13,51
		TETT	BLÅBÆRV 1-6
		TETT	BOKFINKV 1-10
		TETT	BRATTELIA 1-5,8,16
		TETT	BREGNEV 1-2,4,6,8
		TETT	BRINKEN 1,4-12,14,16,18,20
		TETT	BØKV 1-9
		TETT	LYNGBK 2,4,6
		TETT	ORELIA 1,3,5,7
		TETT	TYRIKL 1-7,9
		TETT	GNR. 26 BNR. 2
		SPREDT	GNR. 26 BNR. 3,6,9,11
		SPREDT	GNR. 27 BNR. 4
04 LANGESUND			
0401	VATERLAND	TETT	CLARKSGT 1-8
		TETT	CUDRIOSGT 3,9
		TETT	FISKERSTR 4,8
		TETT	FURULUNDEVN 1-16,18,20,22,24
		TETT	STORGT 1,3,5,9-12,14,16-22,24-35,37,39,41,43,45
		TETT	STOUSLANDS Plass 1-2
		TETT	STRANDGT 1-12,14
		TETT	TORDENSKJOLDS G 2,4,6,8-9
		TETT	TORGET 4,10,14,16
		TETT	VATERLANDSG 3-6,8,11,15-18,20-23,25-29,31,35-37,39-43,46-49,51,53-56,58-63,65-68,72,74
		TETT	RSENGT 1-2

TABELL 1. OMFANGET AV GRUNNKRETSENE, FORDELT PÅ TETT OG SPREDT BEBYGGELSE.

GRUNN- KRETSNR	NAVNET PÅ GRUNNKRETSEN	TYPE BEBYGGELSE	OMFANGET AV GRUNNKRETSENE		
0402	SOTA	TETT	ALETTE IVERSENSG 3-8		
		TETT	COCHSGT 6		
		TETT	K SUNDTSV 1-2,4		
		TETT	KIRKEV 2,6,8		
		TETT	KONGSHAVNSGT 1-3,5-7,11-12,15-18		
		TETT	LINAAESGT IA 1,3-5,7-9,12-14,16,18,20,22,24		
		TETT	SKOUGAARDSGT 1-2,4,6-7,9,11,13-22,24-40,42		
		TETT	SOLVEIEN 1-11,13,15		
		TETT	STENVIKVN 1-4		
		TETT	TANGENVN 1-16,18,20-21		
		TETT	ÅSENG 6		
		TETT	ÅSHUSVEIEN 1-3,5		
		0403	SLAATTENES	TETT	BADEVN 2,4,6,8,10,12,14
				TETT	BAMBLEV 2-3,5-6,11-12,14-20,22-23,25-36,38,40,42-44,46,48,50,52,54,56,58,60,64
TETT	BJERKEALLEEN 0,2-7,9-16,18,22,24,26,30,32,34				
TETT	H P JACOBSENSGT 1,3-7,9,11,13,17,19,21,23,25				
TETT	KJERRVIKV 1-2,4				
TETT	KLAMRAVN 1,3,5,7,9				
TETT	KLOTEJORDET 2,4,6,8				
TETT	KROGSHAVN 0				
TETT	KROGSHAVNVN 2-4				
TETT	KVERNDALSVN 2,4,10				
TETT	MYRBAKKG 2,4,8,10,12,14,16				
TETT	PARKVN 0-2,7,9,11				
TETT	SLAATTENES ALLE 1-4,6,8				
TETT	TH J THORSENSGT 1-15,17,19,21				
TETT	WRIGHTSG 1-2,4-12,14-30,32,34,36,38,40				
TETT	GNR. 31 BNR. 48,52-53,61,151				
SPREDT	GNR. 31 BNR. 16,19,24-25,131-132				
0404	SKARPENORD			TETT	BANEVN 2-6,8-11,13-15,17-18,20,22,24,26,28,30
				TETT	BANERSEN 1-22,24-31,33,35
		TETT	BRATTEN TERR 1-24,26,28,30,32,34,40,42,44,46		
		TETT	GUNHILDBAKKEN 1-2,4		
		TETT	KONGSHAVNSGT 19		
		TETT	KONGSHAVNSÅSEN 1-14,16-17,19,21,23		
		TETT	LENES ÅS 1,3-14,17,19,21,23,25,27,29,33		
		TETT	PARNEMANNSGT 1-6,8,10		
		TETT	SJESEVN 1-9,11		
		TETT	SKARPENORDVN 1-14,17,19,21,25		
		TETT	SLAATTENESALLEEN 10		
		TETT	STATHELLEVN 1-3,5-7,9,11,13,15,17,19,23,25		
		TETT	STOA 36		
		TETT	STØPERIVN 1-3,5,7,9,11,15,19,21,23,27,29		
		TETT	ÅSSIDEN 1-8,10-12,14,16,18		
		0405	FAGERHEIM	TETT	BANERSEN 37,39,41,43,45,47,49,51,53
TETT	BARLINDKROKEN 1-6,8,10,12,14,16				
TETT	GRANLIV 1-8,10-11,13,15,17,19,21,23				
TETT	HYDALSV 1-2,4,6-8,10-19,21,23,25,27				
TETT	POSTV 1,3-12,14-20,24,26,28				
TETT	SALENV 3,8-14,18,20,22				
TETT	SKOGLIA 2,4,6,8,10,12-13				
TETT	TJERNV 19-21,23,25,27,29				
TETT	ØVRE HYDALSV 2,4,6,8-13				
TETT	GNR. 29 BNR. 24-28,30,34				
TETT	GNR. 32 BNR. 1-2,18				
SPREDT	GNR. 29 BNR. 6,20				
SPREDT	GNR. 31 BNR. 3,7,32				
0406	NUSTAD	TETT	BJØRKESNARET 1-2,4-5		
		TETT	FIOLV 1-18,20-27,29,31		
		TETT	FJELLSTIEN 1,3,5		
		TETT	FURUKOLLEN 1-21,23,25,27,29		
		TETT	GJØMLERSEN 1-6,8-12,14-15,17,19-20,22-24,26-31,33,37,39,41		
		TETT	KATTFOTV 1,3,5,7-23		
		TETT	LØVSANGERV 1,4		

TABELL 1. OMFANGET AV GRUNNKRETSENE, FORDELT PÅ TETT OG SPREDT BEBYGGELSE.

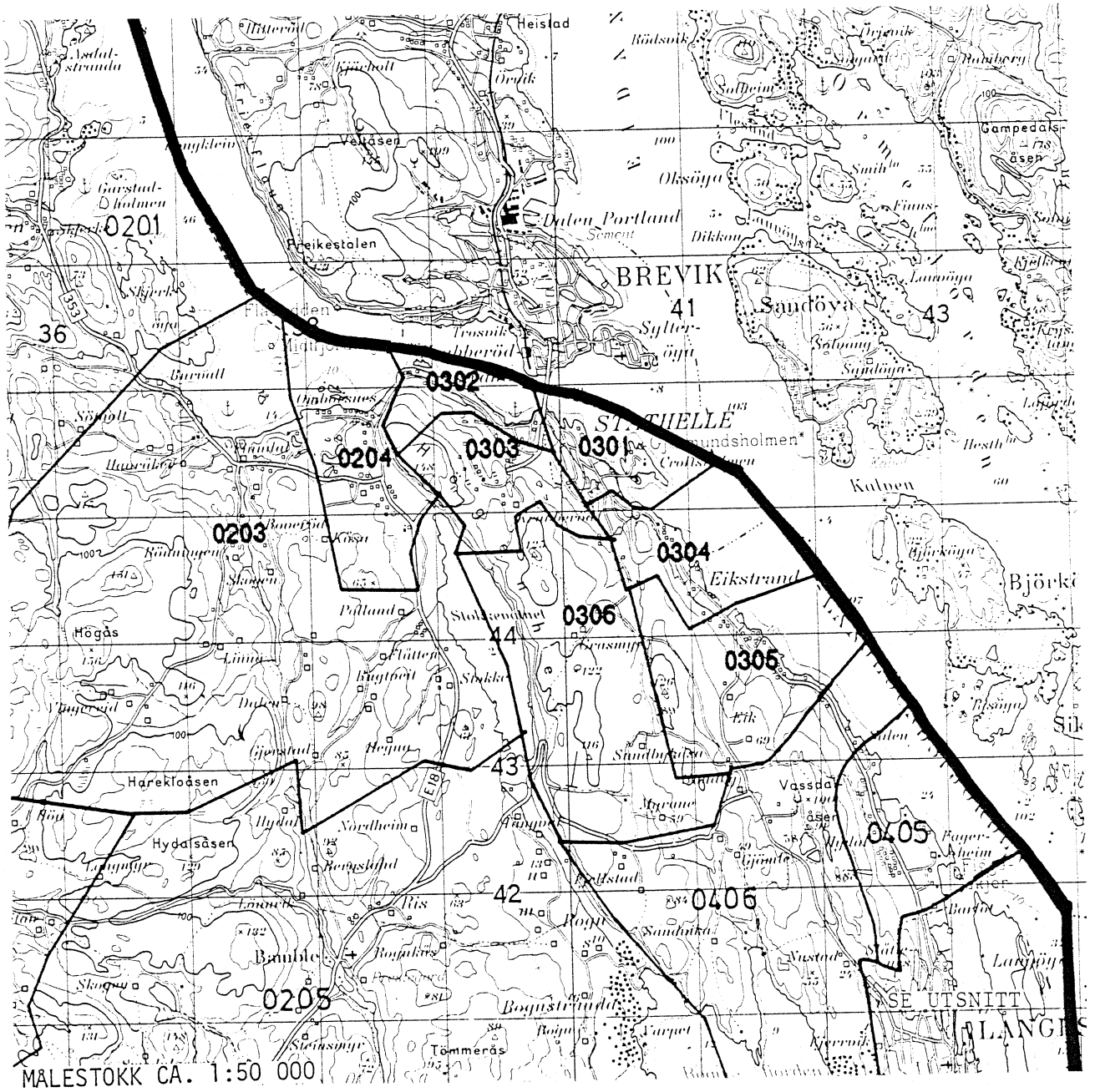
GRUNN- KRETSNR	NAVNET PÅ GRUNNKRETSEN	TYPE BEBYGGELSE	OMFANGET AV GRUNNKRETSENE
0406	NUSTAD	TETT	MARISKOV 1-16,19,38
		TETT	MOSEV 1,3,5,7,9,11,15
		TETT	MÅLTROSTV 1-2,4-5,7-11,13
		TETT	OSPESTIEN 2,4,6,8
		TETT	SOLLIA 1-2,4,6,8
		TETT	SVARTTROSTV 1-5
		TETT	SYKEHJEMSV 1
		TETT	ØVRE NUSTADV 1
		SPREDT	SANDVIKA 6
		SPREDT	GNR. 27 BNR. 96
		SPREDT	GNR. 28 BNR. 1
		SPREDT	GNR. 29 BNR. 2-4
		SPREDT	GNR. 31 BNR. 1,84,101
		SPREDT	GNR. 34 BNR. 2,5,7-9
		SPREDT	GNR. 36 BNR. 6
		SPREDT	GNR. 38 BNR. 11
05 VEST-BAMBLE			
0501	RØRHOLT	SPREDT	GNR. 58 BNR. 1,3,9,11-12,16,23
		SPREDT	GNR. 59 BNR. 1-3,6,21,29,31,38,50,56,59,72
		SPREDT	GNR. 60 BNR. 4-5,14,17-19
0502	DØRDAL	SPREDT	GNR. 61 BNR. 1,3-4,7-8,10,35
		SPREDT	GNR. 65 BNR. 9
		SPREDT	GNR. 66 BNR. 1,5,12
		SPREDT	GNR. 67 BNR. 1-3,6-8,10-17,20,23,26-27,29-30
		SPREDT	GNR. 68 BNR. 1
		SPREDT	GNR. 69 BNR. 1
0503	BLEIKELIA	SPREDT	GNR. 62 BNR. 4
		SPREDT	GNR. 63 BNR. 1-2
		SPREDT	GNR. 64 BNR. 1-2,4,6
		SPREDT	GNR. 65 BNR. 1-3,6,10-11,15-16,18,23,61,63
		SPREDT	GNR. 71 BNR. 1-4,6-7,9
		SPREDT	GNR. 73 BNR. 10
0504	RØNHOLT	SPREDT	GNR. 70 BNR. 1-2,7,13-14,16-21,23-30,32,34-35,38
		SPREDT	GNR. 72 BNR. 1-2,4,6-7,10-14,19-20,25
		SPREDT	GNR. 73 BNR. 1,3-9,16-23,26-28,30-31,33,36-38,40-41,43-46,48,51,55-59,64,66,69,71-75
		SPREDT	GNR. 74 BNR. 2,5-6,8-11
		SPREDT	GNR. 75 BNR. 1,3-4,7,10,13,19,21-22,61
		SPREDT	GNR. 76 BNR. 1-2,4-5,7-8,13
		SPREDT	GNR. 77 BNR. 5
		SPREDT	GNR. 98 BNR. 1,3
		SPREDT	GNR. 99 BNR. 3
		SPREDT	GNR. 100 BNR. 1,4-5,10
		SPREDT	GNR. 101 BNR. 1-4,6-8,11,13,15,18,20,22-25,31
		SPREDT	GNR. 102 BNR. 1,3,8-10
		SPREDT	GNR. 103 BNR. 1-7
		SPREDT	GNR. 104 BNR. 1-2
		SPREDT	GNR. 105 BNR. 1,3,5,9
0505	VALLE	SPREDT	GNR. 79 BNR. 1,5-12,14,16-17,20,22,24,29,32,34,43,45,55-56
		SPREDT	GNR. 80 BNR. 1,3-5,22,24,31-32,35
		SPREDT	GNR. 81 BNR. 3
		SPREDT	GNR. 82 BNR. 2
		SPREDT	GNR. 83 BNR. 1-2,6-7,9,11,13-16,21,24,27,32,36-37,43,47,59,83,118-119,125,129,133
		SPREDT	GNR. 84 BNR. 1-2,4-5,10,12-13,15,25,33,46,51,89,120-122
0506	KJØRSTAD	SPREDT	GNR. 76 BNR. 3
		SPREDT	GNR. 77 BNR. 1-2,4,7-9,12-13,26,33-36,39,59,61-63,66
		SPREDT	GNR. 78 BNR. 2,5,8,10-11,21

KOMMUNE 0814 BAMBLE

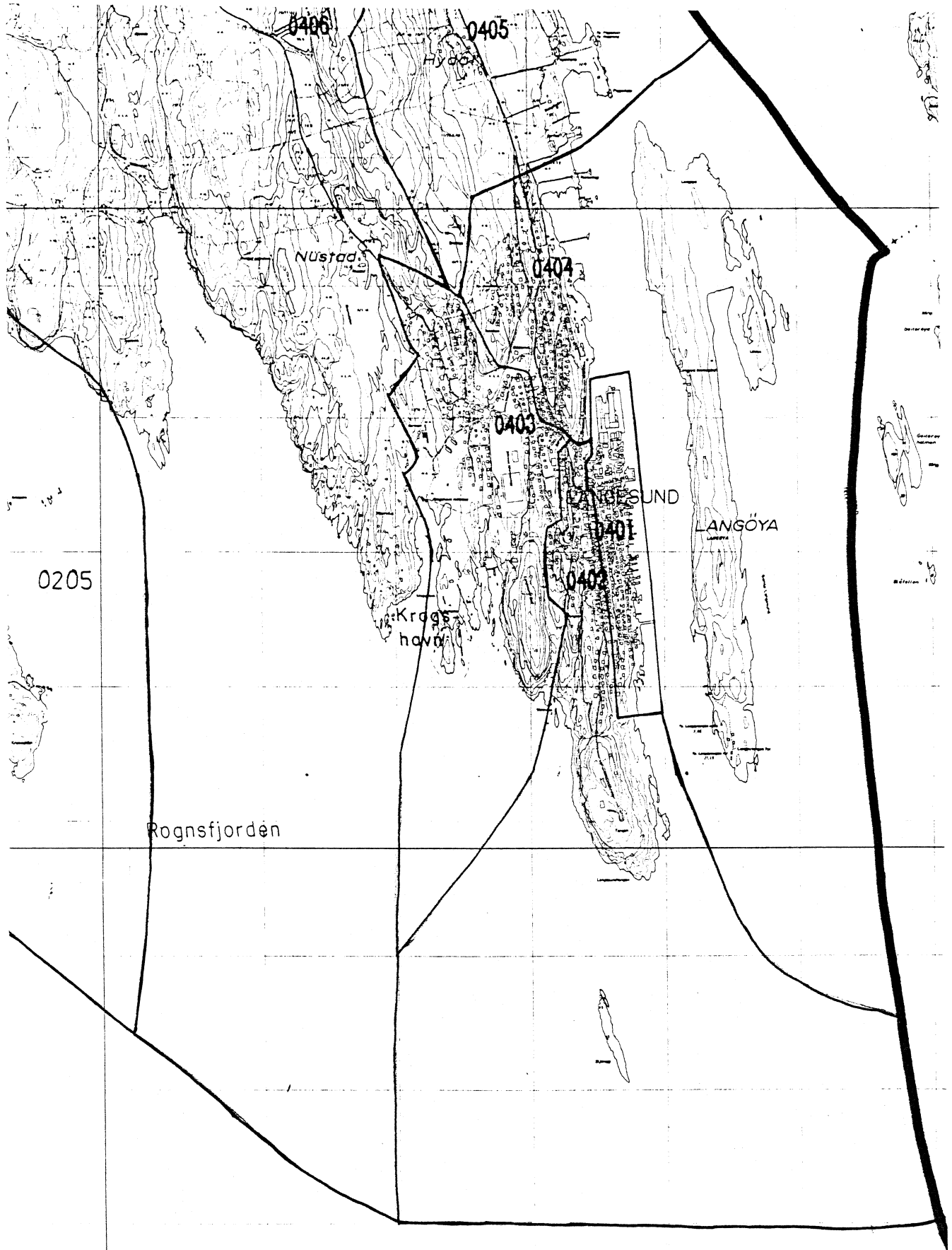
TABELL 1. OMFANGET AV GRUNNKRETSENE, FORDELT PÅ TETT OG SPREDT BEBYGGELSE.

GRUNN- KRETSNR	NAVNET PÅ GRUNNKRETSEN	TYPE BEBYGGELSE	OMFANGET AV GRUNNKRETSENE
0506	KJØRSTAD	SPREDT	GNR. 85 BNR. 1-2, 5-6, 21-23, 25, 36, 46, 136, 158, 166, 238, 244
		SPREDT	GNR. 87 BNR. 3, 6-7, 10, 18, 22, 28, 36, 39, 42, 48, 60, 107, 133, 137, 140-142
		SPREDT	GNR. 88 BNR. 1, 3-4, 6-8, 10-11, 14-15, 19, 21-22, 52, 54
0507	BREVIKSTRAND	SPREDT	GNR. 89 BNR. 1-3, 7
		SPREDT	GNR. 90 BNR. 1-4, 6-8, 11, 59
		SPREDT	GNR. 91 BNR. 2-3, 5, 9-10, 13-14, 17, 25
		SPREDT	GNR. 92 BNR. 2, 4-5, 9-10, 12-13, 18, 25, 35, 38-40, 43-45, 50, 53, 81, 88-89, 106, 114, 137, 143, 146-149
		SPREDT	GNR. 93 BNR. 1, 4
		SPREDT	GNR. 94 BNR. 1, 3-4
		SPREDT	GNR. 95 BNR. 1-2
	SPREDT	GNR. 96 BNR. 1	
	SPREDT	GNR. 97 BNR. 1-2	

UTSNITT AV KRETSKART



UTSNITT AV KRETSKART



KOMMUNE 0814 BAMBLE

TABELL 2. SAMMENLIGNBARHETEN MELLOM GRUNNKRETSENE 1980
OG FOLKETELLINGSKRETSENE 1970

GRUNNKRETS 1980	KOMM 1970	---FOLKETELLINGSKRETS 1970---	
		HEL KRETS	DEL AV KRETS
0101 HERRE	0814	2,1	
0201 ASDAL	0814	3	
0202 TORSDAL-NENSET	0814	18	
0203 FINDAL	0814		5
0204 OMBORSNES	0814	4	5
0205 STEIN	0814	11	5
0301 STATHELLE	0814	24	7
0302 KRABBERØDSTRAND	0814		6,10
0303 KRABBERØD	0814		6-7,10
0304 EIKSTRAND	0814		8,10
0305 EIK	0814		8,10
0306 GRASMYR	0814		10
0401 VATERLAND	0814		20-23
0402 SOTA	0814		20-23
0403 SLAATTENES	0814		20-23
0404 SKARPENORD	0814		20-23
0405 FAGERHEIM	0814	9	10
0406 NUSTAD	0814		10
0501 RØRHOLT	0814	19	
0502 DØRDAL	0814	17	
0503 BLEIKELIA	0814	15	
0504 RØNHOLT	0814	16	
0505 VALLE	0814	14	
0506 KJØRSTAD	0814	13	
0507 BREVIKSTRAND	0814	12	

KOMMUNE 0814 BAMBLE

TABELL 3. SAMMENLIGNBARHETEN MELLOM DELOMRÅDENE 1980
OG FOLKETELLINGSKRETSENE 1970 OG 1960

DELOMRÅDE 1980	KOMM 1970	---KRETSE-1970---		KOMM 1960	---KRETSE-1960---	
		HELE	DELER AV		HELE	DELER AV
01 HERRE	0814	1-2		0814	1-2	
02 MIDT-BAMBLE	0814	3-5		0814	3	7
	0814	11		0814	8	
	0814	18		0814	15	
03. STATHELLE	0814	6-8		0814	4-5	7
	0814	24		0803	1	
	0814		10			
04 LANGESUND	0814	9	10	0814	6	7
	0814	20-23		0802	1-4	
05 VEST-BAMBLE	0814	12-17		0814	9-14	
	0814	19		0814	16	

Kommune: 0814 BAMBLE

Tabell 4. Oversikt over kirkesogn/kapelldistrikt (menighet)

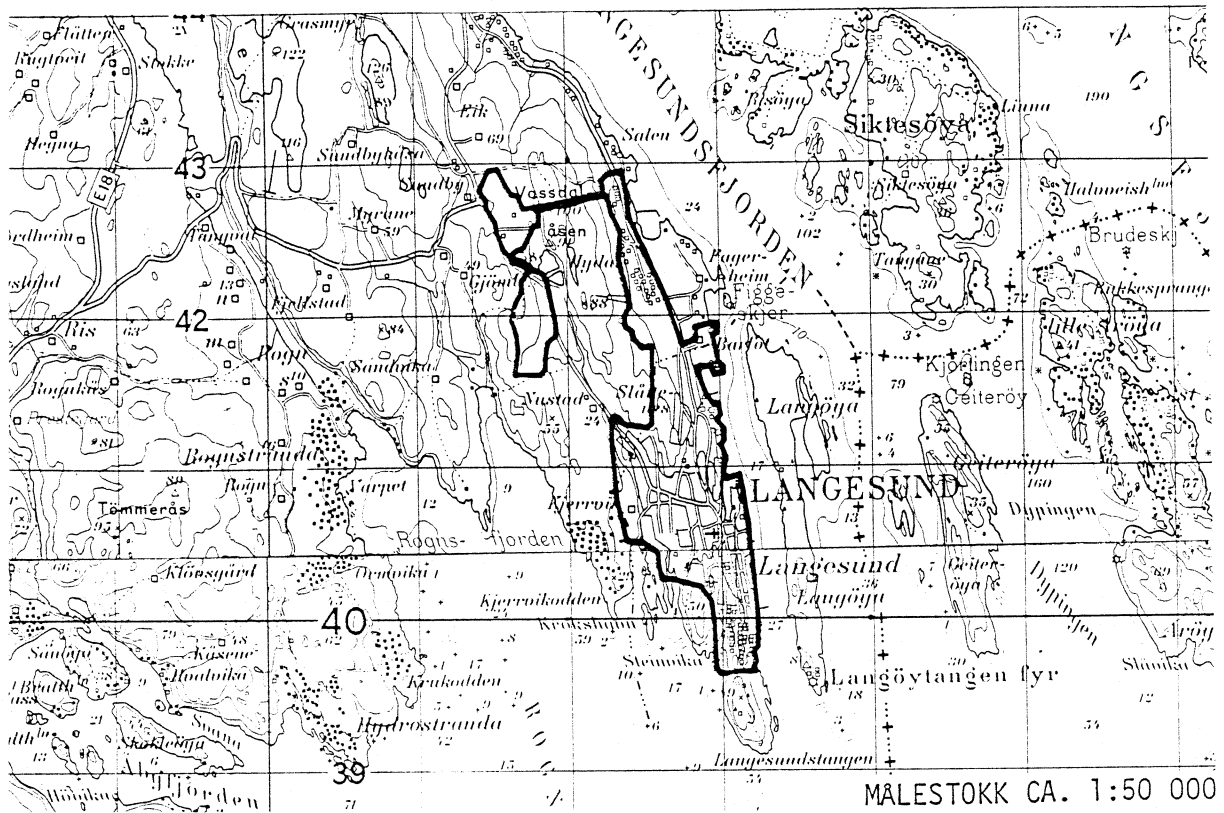
Menighet		Grunnkretsnummer	
Nummer	Navn	Hei	Del av
01	BAMBLE	0101, 0201-0205, 0301-0306, 0501-0507,	
02	LANGESUND	0401-0406,	

KOMMUNE 0814 BAMBLE

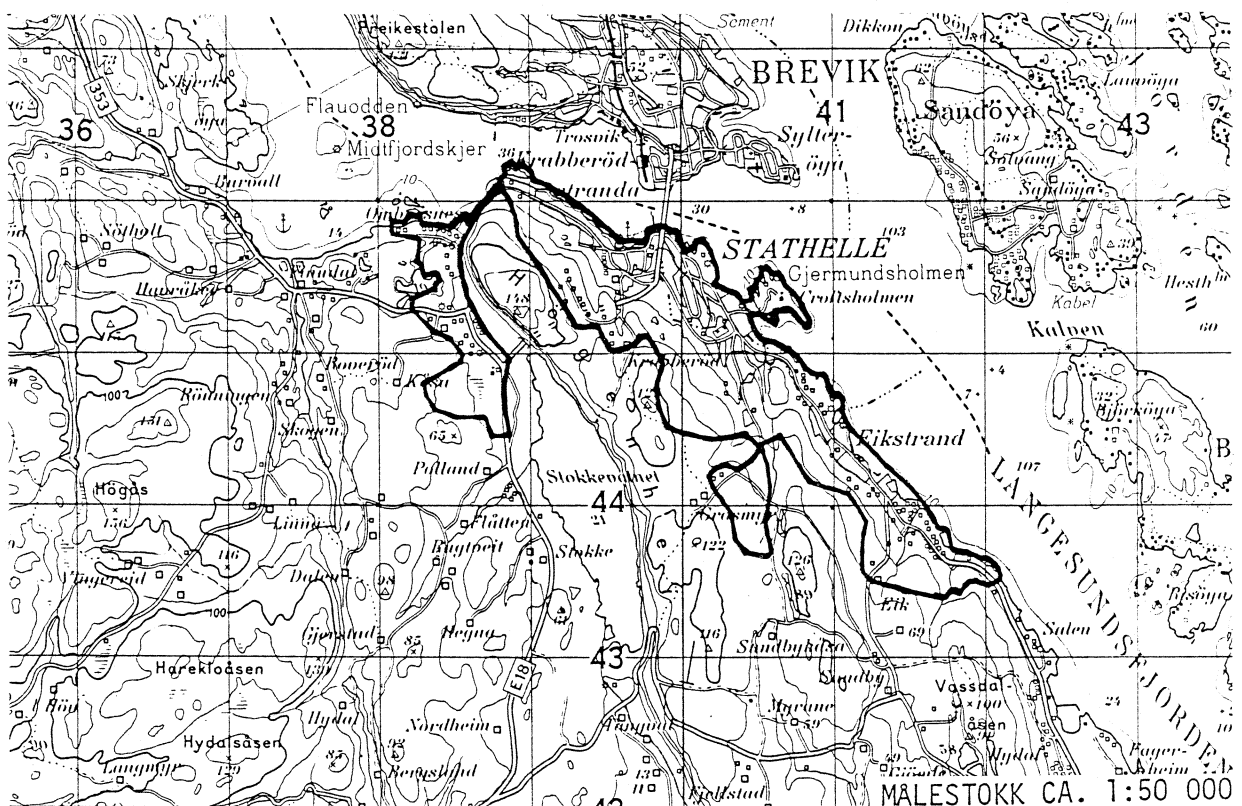
TABELL 5. OVERSIKT OVER TETTSTEDER.

TETTSTED		KOMM	
NR.	NAVN	NR.	OMFATTER TETTBEBYGGELSE I GRUNNKRETSENE
3041	HERRE	0814	0101,0201
3042	STATHELLE	0814	0203-0204,0301-0306
3043	LANGESUND	0814	0401-0406

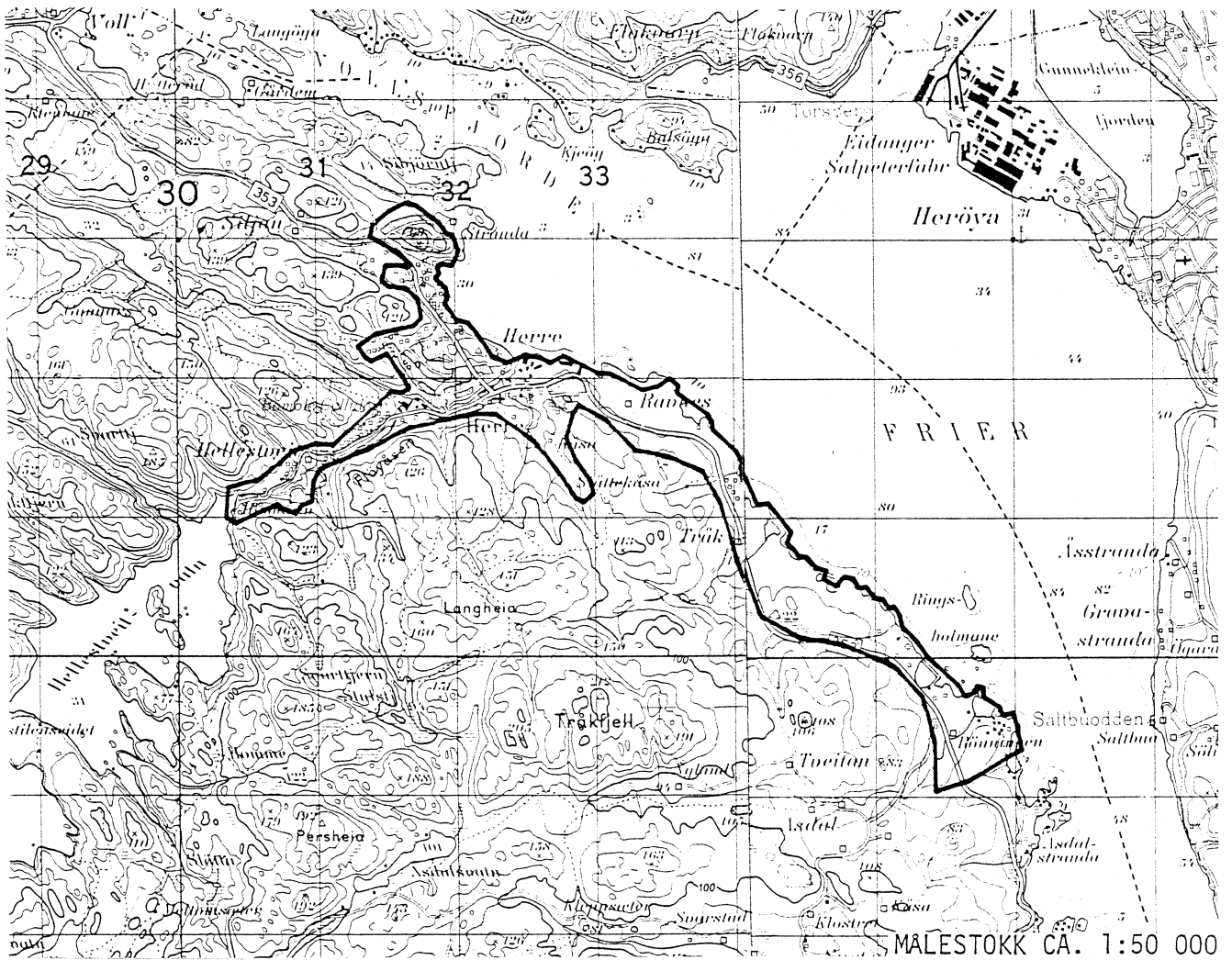
AVGRENSING AV LANGESUND TETTSTED



AVGRENSING AV STATHELLE TETTSTED






AVGRENsing AV HERRE TETTSTED



Med samtykke fra Norges geografiske oppmåling er NGOs kartmateriale brukt som kartgrunnlag.

0814 BAMBLE

TEGNFORKLARING

-  KOMMUNEGRENSE 1970
-  KOMMUNEGRENSE I 1960, MEN IKKE I 1970
-  KRETSGRENSE 1970
- ① MARKERING AV TETTBYGD KRETS MED NR.
- 2 NR. PÅ SPREDTBYGD KRETS

