

GRUNNKRETSER OG TETTSTEDER



DOKUMENTASJON 1980

2016 **SØRØYSUND**

FORORD

Med bakgrunn i det økende behovet for statistikk for mindre områder innen kommunene og på tvers av kommunegrensene, startet Statistisk Sentralbyrå i 1976 arbeidet med en generell, stabil kretsinnndeling. Kretsene blir kalt grunnkretser for å unngå forvekslinger med tidligere folketellingskretser og eksisterende skole- og valgkretser som dekker mer spesielle behov.

Et vesentlig siktepunkt var å kunne gi detaljert geografisk statistikk fra landbrukstellingen i 1979 og folke- og bolig tellingen i 1980, men hensikten var også å få en geografisk enhet mer egnet for løpende statistikk.

Utgangspunktet for inndelingen har vært folketellingskretsene i 1970, men disse måtte mange steder nøye revideres i samråd med kommunene for å bli bedre egnet som en generell, geografisk basisenhet.

Formålet med dette heftet er å dokumentere kretsinnndelingen og lette arbeidet med analyser og praktisk bruk av kretsdata. Data for grunnkretser blir bl.a. tilgjengelige i egne kommunehefter fra Folke- og bolig tellingen 1980. I de enkelte kommuner og i Statistisk Sentralbyrå finnes det også foreløpige befolkningstall pr. 1/7-79 og 1/11-80 for grunnkretser.

Prinsippene for kretsinnndelingen ble utformet gjennom drøftinger med brukere og gjennom et prøveprosjekt, og er beskrevet i et eget notat "Veiledning ved inndeling av kommunene i grunnkretser". Statistisk Sentralbyrå. 1977. Det blir også tatt sikte på å drøfte erfaringer fra arbeidet og utviklingsperspektiver nærmere i et særskilt hefte.

Utviklingen av GAB-systemet (Grunneiendom-, Adresse- og Bygningsregister) vil gi et regelmessig vedlikehold av bl.a. et adresseregister med koder for grunnkrets. Dette vil i framtida gi muligheter for bl.a. befolkningsstatistikk for grunnkretser, og lette oversikten i kommunene. Grunnkretsinnndelingen skal heretter holdes mest mulig fast. Det vil imidlertid kunne forekomme feilregistreringer. Henvendelser om slike feilregistreringer og spørsmål om eventuelle endringer i grunnkretsinnndelingen skal rettes til Fylkeskartkontoret i det aktuelle fylket, som vil ta saken opp med Byrådet. Spørsmål om grunnkretsinnndelingen generelt og arbeidet med den kan også rettes til Statistisk Sentralbyrå, Kongsvinger.

Arbeidet med kretsinnndelingen, som har hatt økonomisk støtte fra Miljøverndepartementet, har vært ledet av førstekonsulent Jan Byfuglien og konsulent Ole Ragnar Langen.

Statistisk Sentralbyrå, Oslo, juni 1981

Odd Aukrust

Eivind Hoffmann

INNHold

	Side
Generelt om grunnkretsinnndelingen, avgrensingen av tettsteder og registrering av kirkesogn/kapelldistrikt	3
Spesielle merknader til gjennomføringen i Sørøysund kommune	8
Omfanget av grunnkretsene, fordelt på tett og spredt bebyggelse	9
Kart over inndelingen i grunnkretser	13
Kart over avgrensing av tettstedet	15
Sammenliknbarheten mellom grunnkretsene 1980 og folketellingskretsene 1970	16
Sammenliknbarheten mellom delområdene 1980 og folketellingskretsene 1970 og 1960	16
Oversikt over kirkesogn/kapelldistrikt (menighet)	16
Oversikt over tettstedet	16
V e d l e g g	
1. Kartskisse over kretsinnndelingen i 1970	17
2. Oversikt over tettbygd krets i 1970	18

GENERELT OM GRUNNKRETSINNDELINGEN, AVGRENSINGEN AV TETTSTEDER OG REGISTRERING AV KIRKESOGN/KAPELLDISTRIKT

Formålet med og nytten av grunnkretsinnndelingen

Formålet med å dele kommunen inn i grunnkretser er å lage små stabile geografiske enheter som kan gi et fleksibelt statistisk grunnlag for kommunal og regional analyse, forvaltning og planlegging. Foruten å nytte disse slik de er, kan grunnkretsene grupperes til enheter som varierer fra formål til formål. Som minste byggekloss kan grunnkretsen settes sammen til geografiske enheter som er formålstjenlige f.eks. i planleggingen av eldreomsorgen eller til å studere utviklingen av elevgrunnlaget i grunnskolen på ulike alderstrinn. Aktuelle grupperingsenheter som kan gå på tvers av kommunegrensene er f.eks. vassdragsregioner og arbeidsmarkedsregioner.

I første omgang kommer Statistisk Sentralbyrå til å nytte inndelingen til å presentere data fra landbrukstillingen i 1979 og folke- og bolig tellingen i 1980. Som en kontroll på at det arbeidet som er gjort er riktig har en laget tabeller pr. 1/7-79 og 1/11-80 som gir befolkningstall fordelt på alder, kjønn og type bebyggelse.

Krav til grunnkretsinnndelingen

Ut fra de formål inndelingen i grunnkretser skal tjene, ble det stilt en del krav som vi nedenfor kort skal gjennomgå.

1. Grunnkretsene må utformes slik at grensene er uforanderlige over en rimelig tidsperiode. Dette er et særdeles viktig krav. Stabile kretser er en helt avgjørende forutsetning for å kunne følge endringer på kretsnivå over tid. (se nedenfor).

Nå har dessverre kartgrunnlaget mange steder vært svært dårlig. Dette gjør at en spesielt i ubebodde områder må regne med at grensene må justeres slik at de faller sammen med eiendomsgrensene. Grunnkretsenes omfang er definert ved adressene (gards- og bruksnr. eller gateadresse). En del steder er imidlertid eiendommene så store at en må regne med at grunnkretsgrensa må trekkes på tvers av eiendomsgrensa. Videre må en regne med endringer av grensene i ubebodde områder dersom disse blir bebyggt med boliger, industri o.l. og grensene går på tvers av den nye bebyggelsen. De eneste endringer som kan tillates i bebodde områder er deling eller sammenslåinger av hele grunnkretser. Der nytt kartgrunnlag viser at grensene i bebodde områder er trukket feil, må grensene på kartet justeres slik at de blir i samsvar med beskrivelsen (gateadresser eller gards- og bruksnr.).

2. Kretsene er i størst mulig grad søkt gjort sammenlignbare med folketellingskretsene i 1970 og tidligere tellinger slik at en kan følge utviklingen bakover i tid. Dette kravet strir imidlertid ofte mot kravet om at inndelingen skal bestå av sammenhengende geografiske områder og være hensiktsmessig til kommunal og regional planlegging. Der den gamle inndelingen fra folketellingen i 1970 ikke kunne nyttes direkte, har en likevel forsøkt å lage større enheter innen kommunen som kan sammenlignes. I noen tilfeller har ikke dette lyktes, enten ved at den gamle inndelingen bestod av ikke geografisk sammenhengende områder, eller fordi dette ville føre til en inndeling som kommunen mente ikke var formålstjenlig.

3. Grunnkretsene skal ikke være for store eller variere for mye i folketall og areal. Dette kravet er viktig for at grunnkretsen kan fungere som byggekloss ved inndeling i regioner av ulike slag. I spredtbygde strøk ble det som utgangspunkt sagt at grunnkretsene ikke burde overstige 300-400 personer og i tettbygde strøk 500-600 personer.

Arealet i kretsene bør heller ikke variere for mye. Spesielt større ubebodde områder som f.eks. Finnmarksvidda og Hardangervidda, er delt inn i ubebodde grunnkretser, der grensene er lagt i vannskillere.

Grensene for grunnkretsene er også forsøkt lagt slik at de i størst mulig grad er ensartede når det gjelder bebyggelsesstruktur, natur- og næringsgrunnlag og slik at de kommunikasjonsmessig hører sammen. Folketellingskretser fra 1970 er f.eks. ofte blitt delt fordi de enkelte deler av kretsen nå ikke lengre hører sammen kommunikasjonsmessig.

Inndelingen i delområder (bydeler/bygdelag)

Størrelsen på kommunene varierer svært mye. Det var derfor behov for å lage en fast inndeling som kunne gi data på et mer overordnet nivå enn grunnkretsen. En slik områdeinndeling vil være bedre egnet for data som blir for detaljert på kretsnivå samtidig som den vil være bedre egnet enn kretser til regionale oversiktsanalyser. Ut fra statistiske formål ble derfor grunnkretsene gruppert til delområder. Delområdene er angitt ved de to første sifrene i det 4-sifrede grunnkretsnummeret, mens de to siste sifrene angir nummeret på grunnkretsen innenfor delområdet.

Delområdene har som hovedregel 1 000-3 000 innbyggere i spredtbygde strøk og 3 000-6 000 i mer tettbygde strøk. Kommuner med under 1 000-2 000 innbyggere er vanligvis ikke delt inn i delområder.

Registrering av tettsted

Ved Folketellingene 1960 og 1970 var kretsinnstillingen knyttet direkte til inndelingen i tettsteder. Dette er uheldig fordi tettstedsgrensene endrer seg over tid. Det er imidlertid fortsatt ønskelig å registrere tettbebyggelsen da dette er den eneste måten en kan få et realistisk bilde av utviklingen i urbaniseringen i Norge. Den enkelte adresse er derfor registrert med en egen kode for om adressen ligger innenfor eller utenfor tettsted, uavhengig av grunnkretsinnstillingen. Det er videre bygd opp et eget tettstedsregister som grupperer sammen tettbebyggelsen i de enkelte grunnkretser til tettsteder.

For at en hussamling skal kunne registreres som et tettsted må det bo minst 200 personer der og avstanden mellom husene må normalt ikke overstige 50 meter. Har en derimot fått en kjerne med 200 innbyggere, kan en vise mer skjønn ved avgrensingen. Husklynger som naturlig hører med til tettstedet, tas med selv om avstanden overskrider 50 meter. Avstanden mellom nærmeste hus i kjernen og den lille klynga, bør imidlertid ikke overstige 400 meter. Er avstanden større bør husklynga være stor nok til å danne eget tettsted. Grensene for tettstedene slik de er beskrevet i dette heftet, skal vise grensa for bebyggelsen slik den er 1. november 1980 og ikke inneholde områder som er blitt eller blir bebygd seinere. Bebyggelse som skal regnes med i tettbebyggelsen er boliger, industri, forretninger, offentlige bygninger, idrettsanlegg o.l. Hytter og ren gardsbebyggelse skal bare regnes med i tettstedet dersom det ligger i eller i tilknytning til tettstedet, dvs. mindre enn 50 meter fra nærmeste hus i "kjernen" eller den lille husklynga som ligger over 50 meter fra "kjernen".

I praksis vil det finnes områder innenfor tettstedene der avstanden mellom husene overstiger 50 meter. Dette kan f.eks. være i industriområder eller idrettsanlegg som ligger i tilknytning til tettstedene. Videre kan det være naturlige hindringer som bergknauser, elver eller dyrkbare områder som en ikke får bygge ut.

Ved avgrensingen av tettstedene har Byrået støtt på en rekke praktiske problemer som har sammenheng med at dette arbeidet er noe som har vært nytt for de kommunale myndigheter. Praksis ved avgrensingene kan derfor variere noe, men dette gir trolig ikke større registreringsfeil enn ved den metode som ble nyttet i 1970. En regner med at feil vil bli korrigert etter hvert som kommunen skal ajourføre grensene.

Hvert tettsted er tildelt et firesifret nummer i tillegg til kommunenummeret.

Registrering av kirkesogn og kapelldistrikt (menigheter)

Ved tidligere folketellinger har det vært et krav av folketellingskretsene skulle følge grensene for kirkesognene. Dette har en del steder vist seg utilfredsstillende da sognegrensene har vært foreldet i forhold til dagens bosettingsmønster. For å få statistikk for kirkesogn/kapelldistrikt er kirkesogn/kapelldistrikt registrert uavhengig av grunnkretsinnndelingen. Grensene for kirkesogn/kapelldistrikt kan derfor avvike fra grunnkretsgrensene, men de kirkelige myndigheter er oppfordret til å tilpasse de kirkelige inndelingene slik at grensene faller sammen med grensene for grunnkretsene. Dette letter registrering og ajourhold. Det er laget en egen katalog som grupperer menigheter til prestegjeld, prosti og bispedømme.

Sammenlignbarhet med tidligere folketellinger

Ett av kravene som er satt til inndelingen i grunnkretser er at en bør forsøke å få til en så god sammenlignbarhet med folketellingskretsene i 1970 som mulig. I tabellene 2 og 3 har vi vist sammenlignbarheten mellom grunnkretsene 1980 og folketellingskretsene 1970 og delområdene og folketellingskretsene 1970 og 1960. Sammenlignbarheten er funnet ved å sammenligne kart fra de ulike tellingene. Det er ikke tatt hensyn til endringer av grensene i ubebodde strøk. Nøyaktigheten vil også avhenge av kvaliteten av kartgrunnlaget. Ved nærmere studium av adressene i de enkelte grunnkretsene kan en oppdage differanser mellom de ulike tidspunktene som ikke er oppdaget ved å sammenligne kart. Slike differanser kan skyldes feil ved tidligere tellinger.

Det arbeides med en omkoding av 1970-materialet til delområder i 1980, og det er også lagt til rette for en omkoding av 1970-kretser til grunnkrets 1980. Byrået har imidlertid foreløpig ikke ressurser til å gjennomføre dette.

Dokumentasjon av kretsinnndelingen

Grunnkretser, tettsteder og kirkesogn/kapelldistrikt er dokumentert ved hjelp av kart og lister.

Kartdokumentasjonen er av varierende kvalitet. Alle grunnkretser i spredtbygde strøk er tegnet inn på kart i M 1:50 000. I tettbygde strøk er grunnkretsene tegnet inn på økonomisk kartverk av varierende målestokk 1:5 000, 1:10 000 og 1:20 000. Tettstedsgrensene er tegnet inn på kart i samme målestokk. Dessverre er det enkelte tettbygde områder hvor økonomisk kartverk ennå ikke finnes. Her er kretsinnndelingen og tettstedsavgrensingen dokumentert enten på reguleringskart i M 1:2 000, 1:1 000 eller 1:500 eller på flyfoto av ulik målestokk. Kirkesogn/kapelldistriktene er for de fleste prestegjeld dokumentert

på kart i M 1:50 000. Byrået og kommunen skal ha den samme dokumentasjonen. Flere kommuner har lagt grunnkretsgrensene og avgrensingen av tettstedene på egne folier.

I Byrået blir grunnkretsgrensene digitalisert (koordinatsatt) automatisk på kartgrunnlag i M 1:50 000 og økonomisk kartverk i tettbygde strøk. Videre blir tettstedsgrensene også digitalisert, vesentlig ut fra økonomisk kart i M 1:10 000. Kartene i dette notatet er framstilt ved hjelp av folier uttegnet på grunnlag av digitaliserte grunnkretsgrenser og tettstedsgrenser.

Disse inndelingene er kodet inn i adresseregisteret i Byrået. Adresseregisteret inneholder bare bebodde adresser og bygger på folkeresterets Magnetbåndregister. Dette adresseregisteret vil danne grunnlaget for etablering av Adresseregisteret i GAB-systemet (Grunneiendom-, Addresse- og Byggningsregister).

Kvaliteten på det foreløpige adresseregisteret er noe ujevn. Det har manglet presise retningslinjer for adressekoding i folkerestrene. Noen har f.eks. nyttet fiktive adresser som ikke samsvarer med den offisielle matrikkelen. I tabell 1 kan det derfor finnes en del adresser som ikke kan regnes som offisielle adresser. Dette gjelder f.eks. bebodde eiendommer på statsgrunn i en del kommuner. Etter hvert blir offisiell adressering mer utbredt og ensartet, og registrene blir da lagt om.

Adresseregisteret kan inneholde enkelte adresser som er kodet i feil grunnkrets eller med feil type bebyggelse. Dette er imidlertid etableringsfeil som en regner med vil bli rettet opp etter hvert som registeret blir vedlikeholdt av kommunen.

Byrået har etablert et adresseregister pr. 1/7-79 og et pr. 1/11-80.

Den praktiske gjennomføringen

Det ble lagt stor vekt på å trekke kommunene aktivt inn i arbeidet med å fastlegge grunnkretsene og å avgrense tettstedene. Uten kommunenes lokalkunnskap ville det ikke ha vært mulig å kode adresseregisteret fullt ut, samtidig som kommunene er de eneste som kunne lage en inndeling som var brukbar for kommunal forvaltning og planlegging.

Allerede i 1976 ble de første kommunene kontaktet. Hver kommune fikk tilsendt et notat hvor omfanget av den enkelte folketellingskrets i 1970 var regnet opp. I notatet var det også et forslag eller skisse til inndeling i delområder og grunnkretser. Detaljeringen i forslaget var avhengig av kvaliteten på den gamle inndelingen og dokumentasjonen fra 1970. Kommunen ble bedt om å ta hensyn til framtidig utbygging. Samtidig ble kommunen bedt om å avgrense de husklyngene som tilfredsstilte kravene til tettsted eller som en ventet ville

tilfredsstille kravene ved utgangen av 1980. Etter korrespondanse og kontakt over telefon ble inndelingen fastlagt og tettstedene avgrenset. Inndelingen i grunnkretser og avgrensingen av tettstedene kan i et mindre antall kommuner av ulike grunner være av mindre bra kvalitet. Likevel bør en så langt det er mulig unngå å endre kretsinnndelingen, da dette vil ødelegge kontinuiteten i statistikken.

Høsten 1979 og 1980 ble det foretatt en ajourføring fram til 1/7-79. I første halvpart av 1981 ble så kretsinnndelingen, tettstedene og kirkesogn/kapelldistrikt ajourført pr. 1/11-80.

For å få kartlagt inndelingen i kirkesogn/kapelldistrikt ble sognepresten i hvert prestegjeld kontaktet. Sognepresten fikk tilsendt et kart der grunnkretsene var tegnet inn og ble bedt om å tegne inn grensene for kirkesogn/kapelldistrikt på kartet. Der grunnkretsene ble delt av et kirkesogn/kapelldistrikt ble prestene bedt om å liste opp de adresser i grunnkretsen som falt innenfor de enkelte kirkesogn/kapelldistrikt. Materialet ble så sendt Byrået via fylkeskartkontorene og bispedømmerådene som skulle foreta en første kontroll av materialet.

SPESEIELLE MERKNADER TIL GJENNOMFØRINGEN I SØRØYSUND KOMMUNE

Ved folketellingen i 1970 var kommunen delt inn i 9 folketellingskretser. Av disse svarte krets 2 til tettstedet Indrefjord (Rypefjord).

Tallet på grunnkretser er 13. Det er foretatt et par grensejusteringer. Tettstedskretsen med omlandskretser (kretsene 2 og 3 i 1970) svarer til grunnkretsene 0102-0107. Videre må folketellingskretsene 4 og 5 slås sammen ved sammenligninger, da et mindre område fra folketellingskrets 5 er overført til grunnkrets 0108 (folketellingskrets 4 og del av 5). Området var bebodd av ca. 100 personer i 1970.

I 3 spredtbygde strøk opererer en med løpende matrikelnummer under gardsnummerfeltet i tabell 1.

Videre skulle det en del steder stått et gatenavn der det nå står "gardsnummer". Det nummeret som står der er gatekoden. Dette skyldes rent registreringstekniske årsaker. F.eks. skal gnr. 1150 bnr. 2 være Nedrevn. nr. 2 og gnr. 1170 bnr. 35 være Rørvikvn. 35. Feilen må rettes når kommunen starter vedlikeholdet av A-delen i GAB.

TABELL 1. OMFANGET AV GRUNNKRETSENE, FORDELT PÅ TETT OG SPREDT BEBYGGELSE.

GRUNN- KRETSNR	NAVNET PÅ GRUNNKRETSEN	TYPE BEBYGGELSE	OMFANGET AV GRUNNKRETSENE
01 SØRØYSUND			
0101	FORSØL	SPREDT	GNR. 257 BNR. 2
		SPREDT	GNR. 296 BNR. 0
		SPREDT	GNR. 423 BNR. 0
		SPREDT	GNR. 424 BNR. 0
		SPREDT	GNR. 585 BNR. 0
		SPREDT	GNR. 586 BNR. 0
		SPREDT	GNR. 784 BNR. 0
		SPREDT	GNR. 786 BNR. 0
		SPREDT	GNR. 787 BNR. 0
		SPREDT	GNR. 848 BNR. 0
		SPREDT	GNR. 868 BNR. 0
		SPREDT	GNR. 951 BNR. 0
		SPREDT	GNR. 1033 BNR. 0
		SPREDT	GNR. 1373 BNR. 0
		SPREDT	GNR. 1607 BNR. 0
		SPREDT	GNR. 1668 BNR. 0
		SPREDT	GNR. 1840 BNR. 0
		SPREDT	GNR. 1841 BNR. 0
		SPREDT	GNR. 1842 BNR. 0
		SPREDT	GNR. 1843 BNR. 0
		SPREDT	GNR. 1844 BNR. 0
		SPREDT	GNR. 1845 BNR. 4
		SPREDT	GNR. 1846 BNR. 0
		SPREDT	GNR. 1848 BNR. 0
		SPREDT	GNR. 1852 BNR. 0
		SPREDT	GNR. 1853 BNR. 0
		SPREDT	GNR. 1977 BNR. 0
		SPREDT	GNR. 1980 BNR. 0
		SPREDT	GNR. 1983 BNR. 0
		SPREDT	GNR. 1984 BNR. 0
		SPREDT	GNR. 1985 BNR. 0
0102	RYPEFJORD I	TETT	BUEN 2,4,6,8,10
		TETT	MELLOMVN 1-11
		TETT	NEDREVN 1-3,5,7,9,11,13,15,17,21
		TETT	RØRVIKKB 1-2,6-8,12,14
		TETT	RØRVIKNESET 3,11
		TETT	RØRVIKSLETTA 2-3,6-8
		TETT	RØRVIKVN 3-7,9,11,13,15,17,19,21,23,25,27,29,31,33,35
		TETT	SVARTHAMMEREN 1-21,23
		TETT	VEITA 1-12,14
		TETT	GNR. 1150 BNR. 2
		TETT	GNR. 1170 BNR. 35
		TETT	GNR. 9999 BNR. 2640,2656
0103	RYPEFJORD II	TETT	BJØRKÅSEN 2,6,8,10-19,23
		TETT	FJORDAVN 1-4,6-8
		TETT	KNATTEN 1-2
		TETT	MARKVN 1-14,16
		TETT	MELLOMVN 12-17,19,21-22,28-29
		TETT	SOLBAKKEN 1-9
		TETT	STIEN 1-5,7,24
		TETT	STORNESVN 8
		TETT	STRANDVN 1,3,5,9
		TETT	VINKELN 1,3,5,7
		TETT	ØVRE STORNES 1-11,13,15,17
0104	RYPEFJORD III	TETT	BREIDABLIKK 1,3,5,7,9,11
		TETT	FJORDAVN 9,11-27,29,31,33-34,36
		TETT	RUNDEVN 1-17,19,21
0105	RYPEFJORD IV	TETT	BREIDABLIKK 0,2,4,6,8,10,12-22,24,26
		TETT	DALVN 1-4,6
		TETT	FJORDAVN 35,37,39,41,43,45,47
		TETT	ISVN 1-12
		TETT	LAGERVN 1,3-4
		SPREDT	GNR. 1280 BNR. 0
0106	RYPEFJORD V	TETT	BLOMSTERVN 1-9
		TETT	ELVEDSET 2,4,6
		TETT	ELVEV 1-2,4
		TETT	FJORDAVN 51,53,55

TABELL 1. OMFANGET AV GRUNNKRETSENE, FORDELT PÅ TETT OG SPREDT BEBYGGELSE.

GRUNN- KRETSNR	NAVNET PÅ GRUNNKRETSEN	TYPE BEBYGGELSE	OMFANGET AV GRUNNKRETSENE
0106	RYPEFJORD V	TETT	HAVNEVN 1,3,5,7,9,11
		TETT	MILVN 3-13
		TETT	GNR. 1073 BNR. 0
		TETT	GNR. 1536 BNR. 0
		SPREDT	GNR. 273 BNR. 0
		SPREDT	GNR. 368 BNR. 0
		SPREDT	GNR. 376 BNR. 0
0107	STRØMSNES	SPREDT	GNR. 228 BNR. 0
		SPREDT	GNR. 229 BNR. 0
		SPREDT	GNR. 269 BNR. 0
		SPREDT	GNR. 287 BNR. 1
		SPREDT	GNR. 432 BNR. 0
		SPREDT	GNR. 462 BNR. 0
		SPREDT	GNR. 481 BNR. 0
		SPREDT	GNR. 1093 BNR. 0
		SPREDT	GNR. 1254 BNR. 0
		SPREDT	GNR. 1467 BNR. 0
		SPREDT	GNR. 1491 BNR. 0
		SPREDT	GNR. 1492 BNR. 0
		SPREDT	GNR. 1493 BNR. 0
		SPREDT	GNR. 1672 BNR. 0
		SPREDT	GNR. 1692 BNR. 0
SPREDT	GNR. 1936 BNR. 0		
0108	EIDVÅGEIDET/HØNSEBY	SPREDT	GNR. 128 BNR. 1
		SPREDT	GNR. 129 BNR. 1-2
		SPREDT	GNR. 130 BNR. 3-5
		SPREDT	GNR. 135 BNR. 1
		SPREDT	GNR. 136 BNR. 3
		SPREDT	GNR. 137 BNR. 2-4
		SPREDT	GNR. 139 BNR. 0
		SPREDT	GNR. 264 BNR. 0
		SPREDT	GNR. 265 BNR. 0
		SPREDT	GNR. 291 BNR. 0
		SPREDT	GNR. 292 BNR. 0,2
		SPREDT	GNR. 351 BNR. 0
		SPREDT	GNR. 436 BNR. 0
		SPREDT	GNR. 448 BNR. 0
		SPREDT	GNR. 450 BNR. 0
		SPREDT	GNR. 499 BNR. 0
		SPREDT	GNR. 580 BNR. 0
		SPREDT	GNR. 722 BNR. 0
		SPREDT	GNR. 740 BNR. 0
		SPREDT	GNR. 745 BNR. 0
		SPREDT	GNR. 809 BNR. 0
		SPREDT	GNR. 837 BNR. 0
		SPREDT	GNR. 918 BNR. 0
		SPREDT	GNR. 941 BNR. 0
		SPREDT	GNR. 1014 BNR. 0
		SPREDT	GNR. 1053 BNR. 0
		SPREDT	GNR. 1058 BNR. 0
SPREDT	GNR. 1115 BNR. 0		
SPREDT	GNR. 1450 BNR. 0		
SPREDT	GNR. 1546 BNR. 0		
SPREDT	GNR. 1882 BNR. 0		
0109	KÅRHAMN	SPREDT	GNR. 143 BNR. 2
		SPREDT	GNR. 144 BNR. 0
		SPREDT	GNR. 557 BNR. 0
		SPREDT	GNR. 570 BNR. 0
		SPREDT	GNR. 640 BNR. 0
		SPREDT	GNR. 873 BNR. 0
		SPREDT	GNR. 876 BNR. 0
		SPREDT	GNR. 901 BNR. 0
		SPREDT	GNR. 929 BNR. 0
		SPREDT	GNR. 944 BNR. 0
		SPREDT	GNR. 954 BNR. 0
		SPREDT	GNR. 957 BNR. 0
		SPREDT	GNR. 993 BNR. 0
		SPREDT	GNR. 995 BNR. 0
		SPREDT	GNR. 1009 BNR. 0
		SPREDT	GNR. 1118 BNR. 0
		SPREDT	GNR. 1120 BNR. 0
SPREDT	GNR. 1142 BNR. 0		

TABELL 1. OMFANGET AV GRUNNKRETSENE, FORDELT PÅ TETT OG SPREDT BEBYGGELSE.

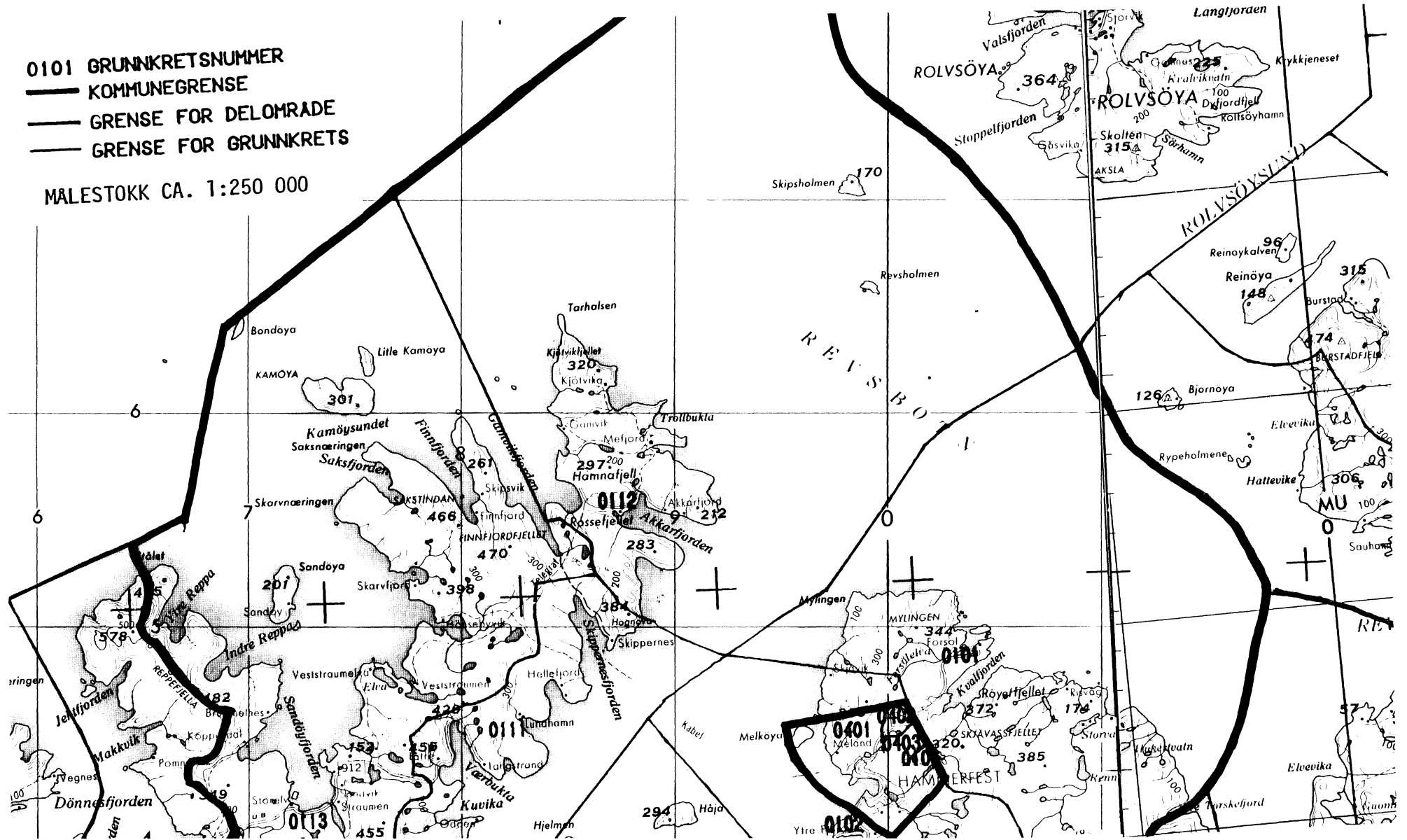
GRUNN- KRETSNR	NAVNET PÅ GRUNNKRETSEN	TYPE BEBYGGELSE	OMFANGET AV GRUNNKRETSENE
0109	KÆRHAMN	SPREDT	GNR. 1162 BNR. 0
		SPREDT	GNR. 1163 BNR. 0
		SPREDT	GNR. 1164 BNR. 0
		SPREDT	GNR. 1165 BNR. 0
		SPREDT	GNR. 1166 BNR. 0
		SPREDT	GNR. 1178 BNR. 0
		SPREDT	GNR. 1179 BNR. 0
		SPREDT	GNR. 1180 BNR. 0
		SPREDT	GNR. 1294 BNR. 0
		SPREDT	GNR. 1326 BNR. 0
		SPREDT	GNR. 1424 BNR. 0
		SPREDT	GNR. 1532 BNR. 0
		SPREDT	GNR. 1658 BNR. 0
0110	FELLA	SPREDT	GNR. 157 BNR. 0
		SPREDT	GNR. 164 BNR. 3
		SPREDT	GNR. 175 BNR. 0
0111	LANGSTRAND	SPREDT	GNR. 183 BNR. 0
		SPREDT	GNR. 184 BNR. 1-2
		SPREDT	GNR. 185 BNR. 2
		SPREDT	GNR. 226 BNR. 0
		SPREDT	GNR. 227 BNR. 0
		SPREDT	GNR. 315 BNR. 0
		SPREDT	GNR. 416 BNR. 0
		SPREDT	GNR. 529 BNR. 0
SPREDT	GNR. 601 BNR. 0		
SPREDT	GNR. 699 BNR. 0		
0112	AKKARFJORD	SPREDT	GNR. 188 BNR. 1
		SPREDT	GNR. 191 BNR. 0
		SPREDT	GNR. 393 BNR. 0
		SPREDT	GNR. 429 BNR. 0
		SPREDT	GNR. 430 BNR. 0
		SPREDT	GNR. 477 BNR. 0
		SPREDT	GNR. 510 BNR. 0
		SPREDT	GNR. 555 BNR. 0
		SPREDT	GNR. 627 BNR. 0
		SPREDT	GNR. 659 BNR. 0
		SPREDT	GNR. 731 BNR. 0
		SPREDT	GNR. 799 BNR. 0
		SPREDT	GNR. 800 BNR. 0
		SPREDT	GNR. 845 BNR. 0
		SPREDT	GNR. 910 BNR. 0
		SPREDT	GNR. 947 BNR. 0
		SPREDT	GNR. 964 BNR. 0
		SPREDT	GNR. 970 BNR. 0
		SPREDT	GNR. 971 BNR. 0
		SPREDT	GNR. 972 BNR. 0
		SPREDT	GNR. 990 BNR. 0
		SPREDT	GNR. 1132 BNR. 0
		SPREDT	GNR. 1387 BNR. 0
		SPREDT	GNR. 1388 BNR. 0
		SPREDT	GNR. 1390 BNR. 0
		SPREDT	GNR. 1485 BNR. 0
SPREDT	GNR. 1504 BNR. 0		
SPREDT	GNR. 1512 BNR. 0		
SPREDT	GNR. 1513 BNR. 0		
SPREDT	GNR. 1516 BNR. 0		
SPREDT	GNR. 1537 BNR. 0		
SPREDT	GNR. 1590 BNR. 0		
0113	SANDØYBOTN	SPREDT	GNR. 194 BNR. 1-2
		SPREDT	GNR. 198 BNR. 0
		SPREDT	GNR. 200 BNR. 0
		SPREDT	GNR. 201 BNR. 0
		SPREDT	GNR. 202 BNR. 0
		SPREDT	GNR. 203 BNR. 0
		SPREDT	GNR. 366 BNR. 0
		SPREDT	GNR. 367 BNR. 0
		SPREDT	GNR. 551 BNR. 0
		SPREDT	GNR. 553 BNR. 0
		SPREDT	GNR. 807 BNR. 0
		SPREDT	GNR. 808 BNR. 0
		SPREDT	GNR. 853 BNR. 0

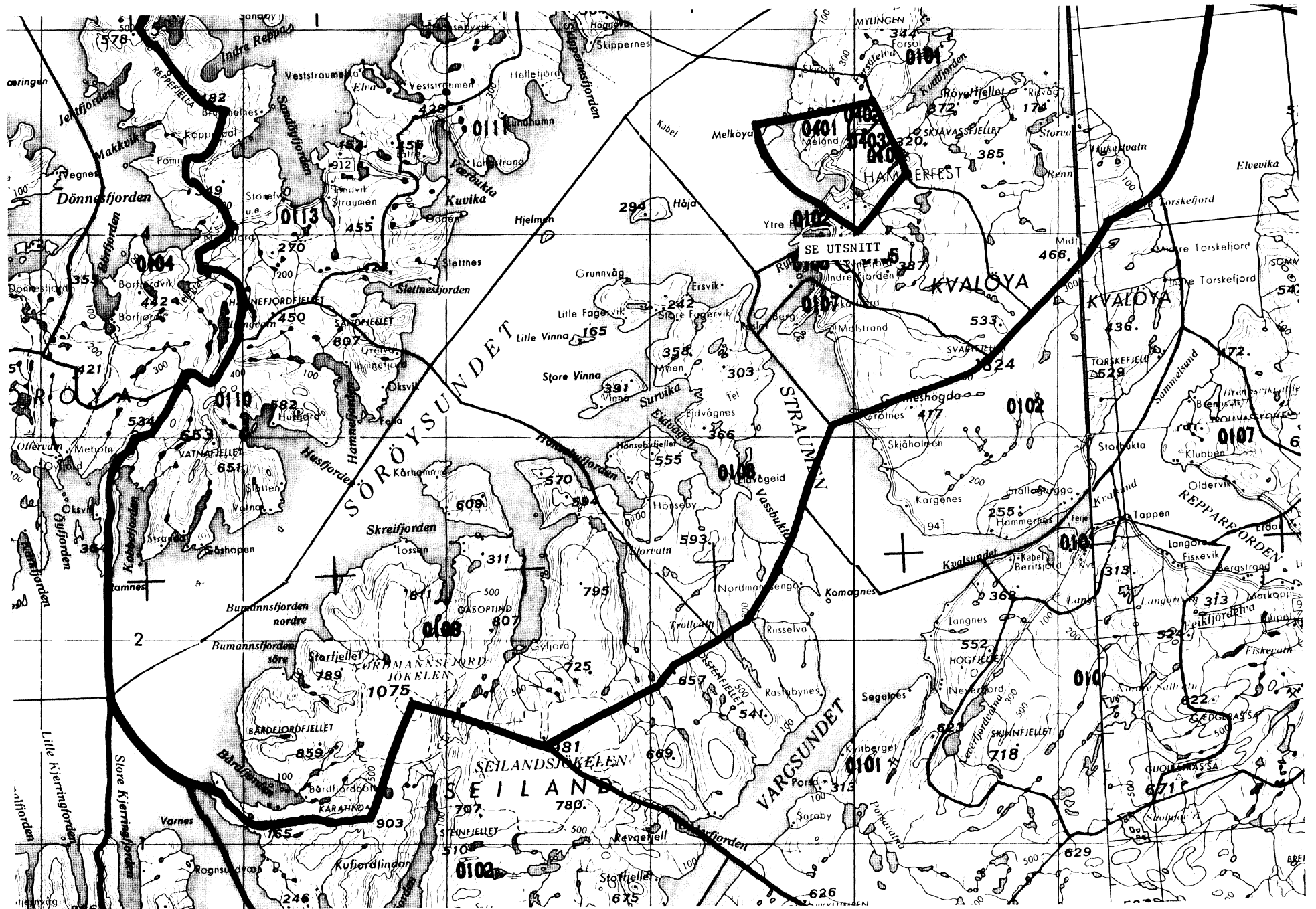
TABELL 1. OMFANGET AV GRUNNKRETSENE, FORDELT PÅ TETT OG SPREDT BEBYGGELSE.

GRUNN- KRETSNR	NAVNET PÅ GRUNNKRETSEN	TYPE BEBYGGELSE	OMFANGET AV GRUNNKRETSENE
0113	SANDØYBOTN	SPREDT	GNR. 856 BNR. 0
		SPREDT	GNR. 911 BNR. 0
		SPREDT	GNR. 1320 BNR. 0
		SPREDT	GNR. 1372 BNR. 0

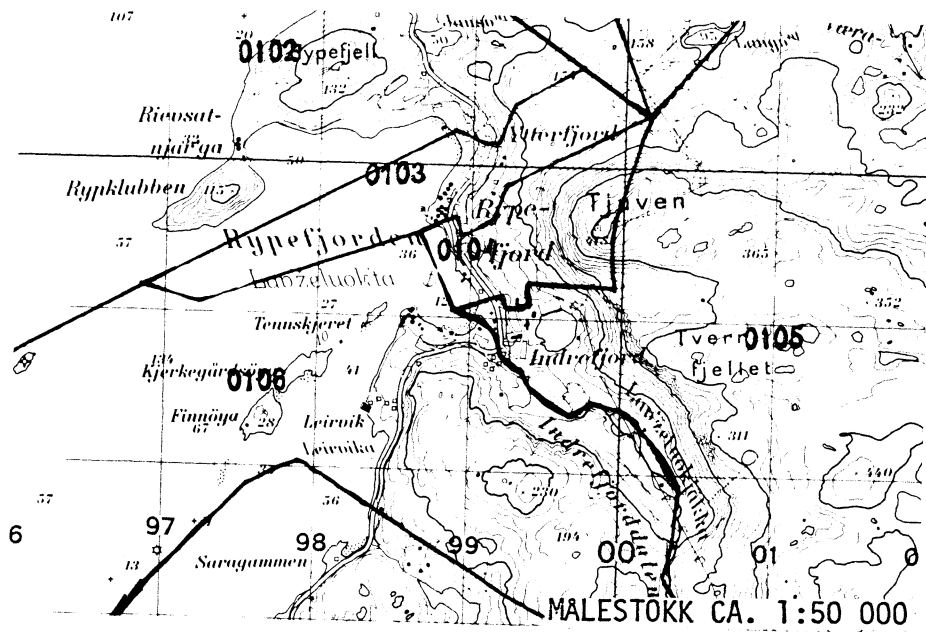
2016 SØRØYSUND

0101 GRUNNKRETSNUMMER
— KOMMUNEGRENSE
— GRENSE FOR DELOMRADE
— GRENSE FOR GRUNNKRETS
 MALESTOKK CA. 1:250 000

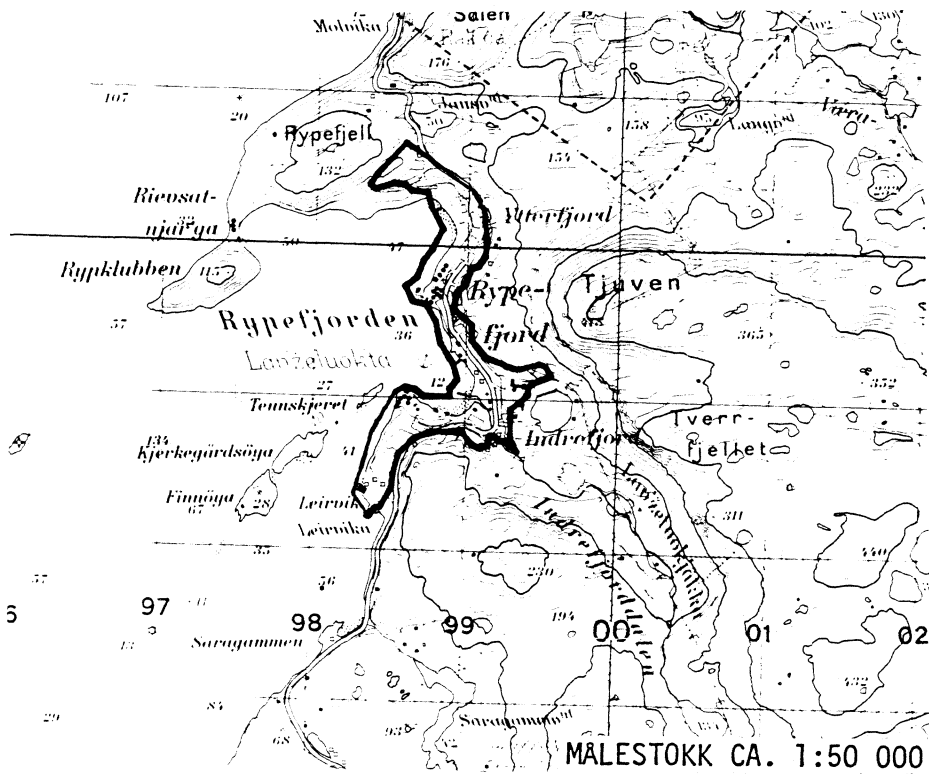




UTSNITT AV KRETSKART



AVGRENSING AV RYPEFJORD TETTSTED



Med samtykke fra Norges geografiske oppmåling er NGOs kartmateriale brukt som kartgrunnlag.

KOMMUNE 2016 SØRØYSUND

TABELL 2. SAMMENLIGNBARHETEN MELLOM GRUNNKRETSENE 1980
OG FOLKETELLINGSKRETSENE 1970

GRUNNKRETS 1980	KOMM 1970	---FOLKETELLINGSKRETS 1970---	
		HEL KRETS	DEL AV KRETS
0101 FORSØL	2016	1	
0102 RYPEFJORD I	2016		3
0103 RYPEFJORD II	2016		2-3
0104 RYPEFJORD III	2016		2-3
0105 RYPEFJORD IV	2016		2-3
0106 RYPEFJORD V	2016		2-3
0107 STRØMSNES	2016		3
0108 EIDVÅRGEIDET/HØNSEBY	2016	4	5
0109 KÅRHAMN	2016		5
0110 FELLA	2016	6	
0111 LANGSTRAND	2016	7	
0112 AKKARFJORD	2016	8	
0113 SANDØYBOTN	2016	9	

KOMMUNE 2016 SØRØYSUND

TABELL 3. SAMMENLIGNBARHETEN MELLOM DELOMRÅDENE 1980
OG FOLKETELLINGSKRETSENE 1970 OG 1960

DELOMRÅDE 1980	KOMM 1970	---KRETSE-1970---		KOMM 1960	---KRETSE-1960---	
		HELE	DELER AV		HELE	DELER AV
01 SØRØYSUND	2016	1-3		2016	1	2
	2016	4		2016	3	
	2016	5		2016	4	
	2016	6-7		2016	5-6	
	2016	8		2016	7	
	2016	9		2016	8	

KOMMUNE 2016 SØRØYSUND

Tabell 4. Oversikt over kirkesogn/kapelldistrikt (menighet)

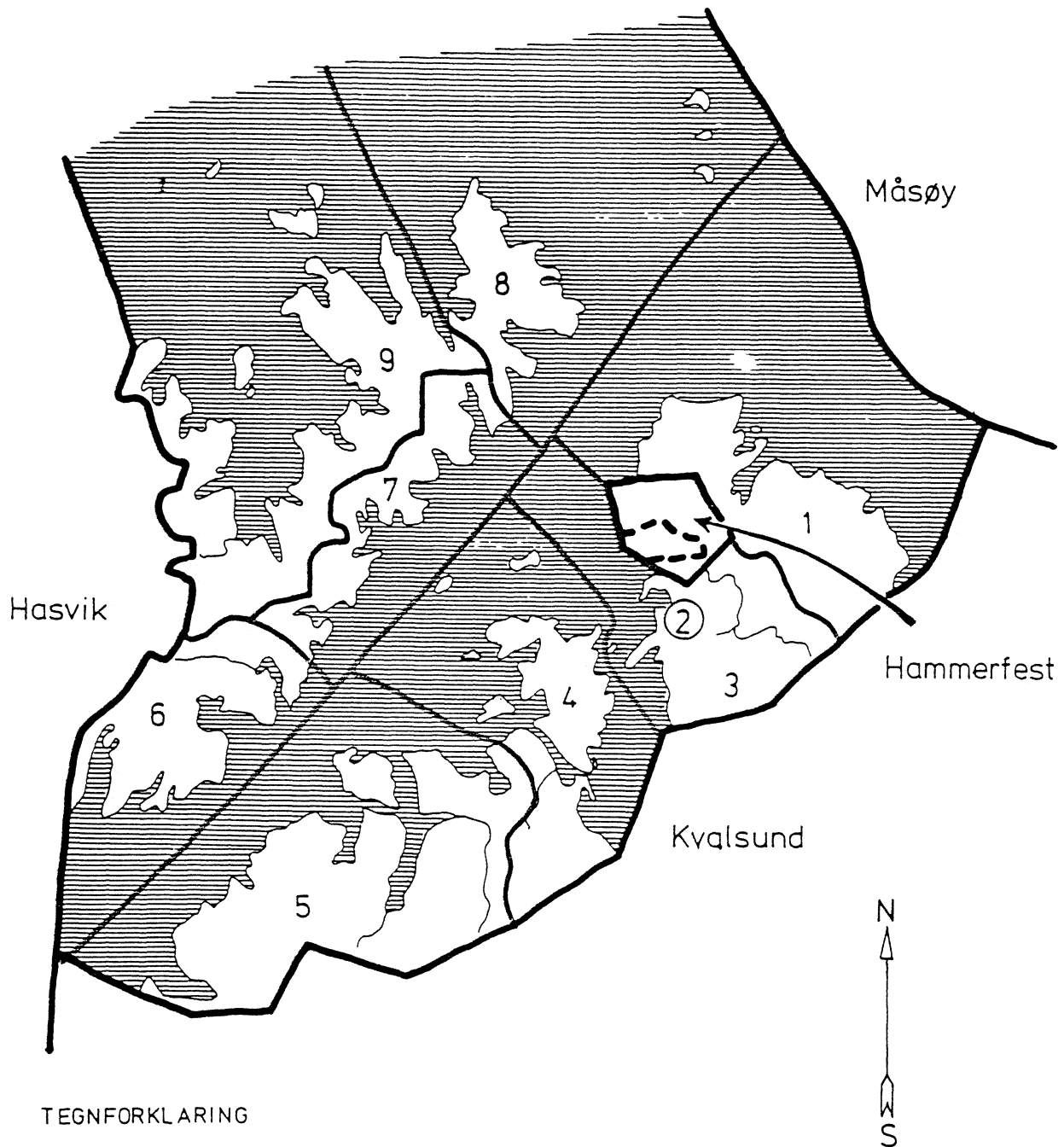
Menighet		Grunnkretsnummer	
Nummer	Navn	Hel	Del av
01	HAMMERFEST	0101-0113	

KOMMUNE 2016 SØRØYSUND

TABELL 5. OVERSIKT OVER TETTSTEDET

TETTSTED NR.	NAVN	KOMM NR.	OMFATTER TETTBEBYGGELSE I GRUNNKRETSENE
8571	RYPEFJORD	2016	0102-0106

2016 SØRØYSUND



TEGNFORKLARING

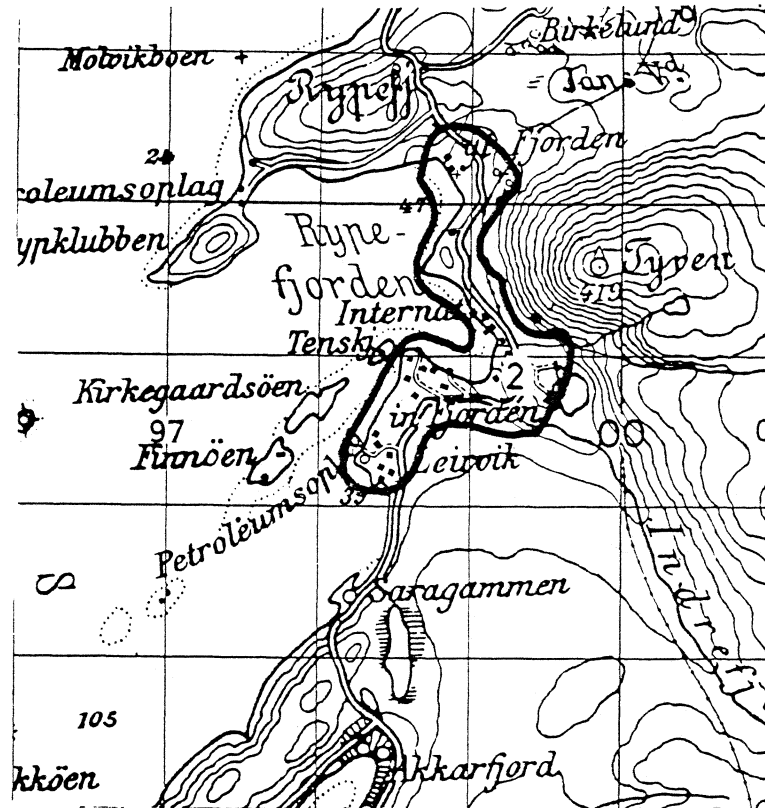
- KOMMUNEGRENSE 1970
- - - KOMMUNEGRENSE I 1960,
MEN IKKE I 1970
- KRETSGRENSE 1970
- ② MARKERING AV TETTBYGD
KRETS MED NR.
- 3 NR. PÅ SPREDTBYG D KRETS

MÅLESTOKK


0 5 10 15 20 KM

2016 SØRØYSUND

TETTBYGD KRETS



MÅLESTOKK 1:50 000



TEGNFORKLARING

— KRETSGRENSE 1970

2 NR. PÅ TETTBYGD KRETS

Med samtykke fra Norges Geografiske Oppmåling er N.G.O.'s kartmateriale brukt som kartgrunnlag.

