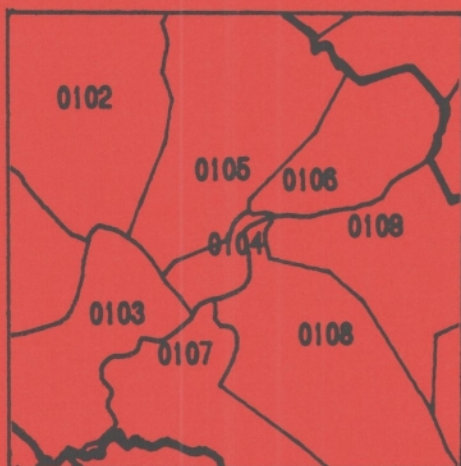


GRUNNKRETSER OG TETTSTEDER



DOKUMENTASJON 1980

0217 **OPPEGÅRD**

FORORD

Med bakgrunn i det økende behovet for statistikk for mindre områder innen kommunene og på tvers av kommunegrensene, startet Statistisk Sentralbyrå i 1976 arbeidet med en generell, stabil kretsinnstilling. Kretsene blir kalt grunnkretser for å unngå forvekslinger med tidligere folketellingskretser og eksisterende skole- og valgkretser som dekker mer spesielle behov.

Et vesentlig siktepunkt var å kunne gi detaljert geografisk statistikk fra landbrukstellingen i 1979 og folke- og boligstillingen i 1980, men hensikten var også å få en geografisk enhet mer egnet for løpende statistikk.

Utgangspunktet for inndelingen har vært folketellingskretsene i 1970, men disse måtte mange steder nøye revideres i samråd med kommunene for å bli bedre egnet som en generell, geografisk basisenhet.

Formålet med dette heftet er å dokumentere kretsinnstillingen og lette arbeidet med analyser og praktisk bruk av kretsdata. Data for grunnkretser blir bl.a. tilgjengelige i egne kommunehefter fra Folke- og boligstillingen 1980. I de enkelte kommuner og i Statistisk Sentralbyrå finnes det også foreløpige befolkningstall pr. 1/7-79 og 1/11-80 for grunnkretser.

Prinsippene for kretsinnstillingen ble utformet gjennom drøftinger med brukere og gjennom et prøveprosjekt, og er beskrevet i et eget notat "Veiledning ved inndeling av kommunene i grunnkretser". Statistisk Sentralbyrå. 1977. Det blir også tatt sikte på å drøfte erfaringer fra arbeidet og utviklingsperspektiver nærmere i et særskilt hefte.

Utviklingen av GAB-systemet (Grunneiendom-, Adresse- og Byggningsregister) vil gi et regelmessig vedlikehold av bl.a. et adresseregister med koder for grunnkrets. Dette vil i framtida gi muligheter for bl.a. befolkningsstatistikk for grunnkretser, og lette oversikten i kommunene. Grunnkretsinnstillingen skal heretter holdes mest mulig fast. Det vil imidlertid kunne forekomme feilregistreringer. Henvendelser om slike feilregistreringer og spørsmål om eventuelle endringer i grunnkretsinnstillingen skal rettes til Fylkeskartkontoret i det aktuelle fylket, som vil ta saken opp med Byrået. Spørsmål om grunnkretsinnstillingen generelt og arbeidet med den kan også rettes til Statistisk Sentralbyrå, Kongsvinger.

Arbeidet med kretsinnstillingen, som har hatt økonomisk støtte fra Miljøverndepartementet, har vært ledet av førstekonsulent Jan Byfuglien og konsulent Ole Ragnar Langen.

Statistisk Sentralbyrå, Oslo, juni 1981

Odd Aukrust

Eivind Hoffmann

INNHold

	Side
Generelt om grunnkretsinnndelingen, avgrensingen av tettsteder og registrering av kirkesogn/kapelldistrikt	3
Spesielle merknader til gjennomføringen i Oppegård kommune	8
Omfanget av grunnkretsene, fordelt på tett og spredt bebyggelse	9
Kart over inndelingen i grunnkretser	14
Sammenliknbarheten mellom grunnkretsene 1980 og folketellingskretsene 1970	17
Sammenliknbarheten mellom delområdene 1980 og folketellingskretsene 1970 og 1960	17
Oversikt over kirkesogn/kapelldistrikt (menighet)	18
Oversikt over tettstedet	18
Kart over avgrensing av tettstedet	19
V e d l e g g	
1. Kartskisse over kretsinnndelingen i 1970	20
2. Oversiktskart over tettbygde kretser i 1970	21

GENERELT OM GRUNNKRETSINNDELINGEN, AVGRENSINGEN AV TETTSTEDER OG REGISTRERING AV KIRKESOGN/KAPELLDISTRIKT

Formålet med og nytten av grunnkretsinnndelingen

Formålet med å dele kommunen inn i grunnkretser er å lage små stabile geografiske enheter som kan gi et fleksibelt statistisk grunnlag for kommunal og regional analyse, forvaltning og planlegging. Foruten å nytte disse slik de er, kan grunnkretsene grupperes til enheter som varierer fra formål til formål. Som minste byggekloss kan grunnkretsen settes sammen til geografiske enheter som er formålstjenlige f.eks. i planleggingen av eldreomsorgen eller til å studere utviklingen av elevgrunnet i grunnskolen på ulike alderstrinn. Aktuelle grupperingsenheter som kan gå på tvers av kommunegrensene er f.eks. vassdragsregioner og arbeidsmarkedsregioner.

I første omgang kommer Statistisk Sentralbyrå til å nytte inndelingen til å presentere data fra landbrukstellingene i 1979 og folke- og boligstillingen i 1980. Som en kontroll på at det arbeidet som er gjort er riktig har en laget tabeller pr. 1/7-79 og 1/11-80 som gir befolkningstall fordelt på alder, kjønn og type bebyggelse.

Krav til grunnkretsinnndelingen

Ut fra de formål inndelingen i grunnkretser skal tjene, ble det stilt en del krav som vi nedenfor kort skal gjennomgå.

1. Grunnkretsene må utformes slik at grensene er uforanderlige over en rimelig tidsperiode. Dette er et særdeles viktig krav. Stabile kretser er en helt avgjørende forutsetning for å kunne følge endringer på kretsnivå over tid. (se nedenfor).

Nå har dessverre kartgrunnet mange steder vært svært dårlig. Dette gjør at en spesielt i ubebodde områder må regne med at grensene må justeres slik at de faller sammen med eiendomsgrensene. Grunnkretsenes omfang er definert ved adressene (gards- og bruksnr. eller gateadresse). En del steder er imidlertid eiendommene så store at en må regne med at grunnkretsgrensa må trekkes på tvers av eiendomsgrensa. Videre må en regne med endringer av grensene i ubebodde områder dersom disse blir bebygget med boliger, industri o.l. og grensene går på tvers av den nye bebyggelsen. De eneste endringer som kan tillates i bebodde områder er deling eller sammenslåinger av hele grunnkretser. Der nytt kartgrunnet viser at grensene i bebodde områder er trukket feil, må grensene på kartet justeres slik at de blir i samsvar med beskrivelsen (gateadresser eller gards- og bruksnr.).

2. Kretsene er i størst mulig grad søkt gjort sammenlignbare med folketellingskretsene i 1970 og tidligere tellinger slik at en kan følge utviklingen bakover i tid. Dette kravet strir imidlertid ofte mot kravet om at inndelingen skal bestå av sammenhengende geografiske områder og være hensiktsmessig til kommunal og regional planlegging. Der den gamle inndelingen fra folketellingen i 1970 ikke kunne nyttes direkte, har en likevel forsøkt å lage større enheter innen kommunen som kan sammenlignes. I noen tilfeller har ikke dette lyktes, enten ved at den gamle inndelingen bestod av ikke geografisk sammenhengende områder, eller fordi dette ville føre til en inndeling som kommunen mente ikke var formålstjenlig.

3. Grunnkretsene skal ikke være for store eller variere for mye i folketall og areal. Dette kravet er viktig for at grunnkretsen kan fungere som byggekloss ved inndeling i regioner av ulike slag. I spredtbygde strøk ble det som utgangspunkt sagt at grunnkretsene ikke burde overstige 300-400 personer og i tettbygde strøk 500-600 personer.

Arealet i kretsene bør heller ikke variere for mye. Spesielt større ubebodde områder som f.eks. Finnmarksvidda og Hardangervidda, er delt inn i ubebodde grunnkretser, der grensene er lagt i vannskillere.

Grensene for grunnkretsene er også forsøkt lagt slik at de i størst mulig grad er ensartede når det gjelder bebyggelsesstruktur, natur- og næringsgrunnlag og slik at de kommunikasjonsmessig hører sammen. Folketellingskretser fra 1970 er f.eks. ofte blitt delt fordi de enkelte deler av kretsen nå ikke lengre hører sammen kommunikasjonsmessig.

Inndelingen i delområder (bydeler/bygdelag)

Størrelsen på kommunene varierer svært mye. Det var derfor behov for å lage en fast inndeling som kunne gi data på et mer overordnet nivå enn grunnkretsen. En slik områdeinndeling vil være bedre egnet for data som blir for detaljert på kretsnivå samtidig som den vil være bedre egnet enn kretser til regionale oversiktsanalyser. Ut fra statistiske formål ble derfor grunnkretsene gruppert til delområder. Delområdene er angitt ved de to første sifrene i det 4-sifrede grunnkretsnummeret, mens de to siste sifrene angir nummeret på grunnkretsen innenfor delområdet.

Delområdene har som hovedregel 1 000-3 000 innbyggere i spredtbygde strøk og 3 000-6 000 i mer tettbygde strøk. Kommuner med under 1 000-2 000 innbyggere er vanligvis ikke delt inn i delområder.

Registrering av tettsted

Ved Folketellingene 1960 og 1970 var kretsinnndelingen knyttet direkte til inndelingen i tettsteder. Dette er uheldig fordi tettstedsgrensene endrer seg over tid. Det er imidlertid fortsatt ønskelig å registrere tettbebyggelsen da dette er den eneste måten en kan få et realistisk bilde av utviklingen i urbaniseringen i Norge. Den enkelte adresse er derfor registrert med en egen kode for om adressen ligger innenfor eller utenfor tettsted, uavhengig av grunnkretsinnndelingen. Det er videre bygd opp et eget tettstedsregister som grupperer sammen tettbebyggelsen i de enkelte grunnkretser til tettsteder.

For at en hussamling skal kunne registreres som et tettsted må det bo minst 200 personer der og avstanden mellom husene må normalt ikke overstige 50 meter. Har en derimot fått en kjerne med 200 innbyggere, kan en vise mer skjønn ved avgrensingen. Husklynger som naturlig hører med til tettstedet, tas med selv om avstanden overskrider 50 meter. Avstanden mellom nærmeste hus i kjernen og den lille klynga, bør imidlertid ikke overstige 400 meter. Er avstanden større bør husklynga være stor nok til å danne eget tettsted. Grensene for tettstedene slik de er beskrevet i dette heftet, skal vise grensa for bebyggelsen slik den er 1. november 1980 og ikke inneholde områder som er blitt eller blir bebyggt seinere. Bebyggelse som skal regnes med i tettbebyggelsen er boliger, industri, forretninger, offentlige bygninger, idrettsanlegg o.l. Hytter og ren gardsbebyggelse skal bare regnes med i tettstedet dersom det ligger i eller i tilknytning til tettstedet, dvs. mindre enn 50 meter fra nærmeste hus i "kjernen" eller den lille husklynga som ligger over 50 meter fra "kjernen".

I praksis vil det finnes områder innenfor tettstedene der avstanden mellom husene overstiger 50 meter. Dette kan f.eks. være i industriområder eller idrettsanlegg som ligger i tilknytning til tettstedene. Videre kan det være naturlige hindringer som bergknauser, elver eller dyrkbare områder som en ikke får bygge ut.

Ved avgrensingen av tettstedene har Byrået støtt på en rekke praktiske problemer som har sammenheng med at dette arbeidet er noe som har vært nytt for de kommunale myndigheter. Praksis ved avgrensingene kan derfor variere noe, men dette gir trolig ikke større registreringsfeil enn ved den metode som ble nyttet i 1970. En regner med at feil vil bli korrigert etter hvert som kommunen skal ajourføre grensene.

Hvert tettsted er tildelt et firesifret nummer i tillegg til kommunenummeret.

Registrering av kirkesogn og kapelldistrikt (menigheter)

Ved tidligere folketellinger har det vært et krav av folketellingskretsene skulle følge grensene for kirkesognene. Dette har en del steder vist seg utilfredsstillende da sognegrensene har vært foreldet i forhold til dagens bosettingsmønster. For å få statistikk for kirkesogn/kapelldistrikt er kirkesogn/kapelldistrikt registrert uavhengig av grunnkretsinnndelingen. Grensene for kirkesogn/kapelldistrikt kan derfor avvike fra grunnkretsgrensene, men de kirkelige myndigheter er oppfordret til å tilpasse de kirkelige inndelingene slik at grensene faller sammen med grensene for grunnkretsene. Dette letter registrering og ajourhold. Det er laget en egen katalog som grupperer menigheter til prestegjeld, prosti og bispedømme.

Sammenlignbarhet med tidligere folketellinger

Ett av kravene som er satt til inndelingen i grunnkretser er at en bør forsøke å få til en så god sammenlignbarhet med folketellingskretsene i 1970 som mulig. I tabellene 2 og 3 har vi vist sammenlignbarheten mellom grunnkretsene 1980 og folketellingskretsene 1970 og delområdene og folketellingskretsene 1970 og 1960. Sammenlignbarheten er funnet ved å sammenligne kart fra de ulike tellingene. Det er ikke tatt hensyn til endringer av grensene i ubebodde strøk. Nøyaktigheten vil også avhenge av kvaliteten av kartgrunnlaget. Ved nærmere studium av adressene i de enkelte grunnkretsene kan en oppdage differanser mellom de ulike tidspunktene som ikke er oppdaget ved å sammenligne kart. Slike differanser kan skyldes feil ved tidligere tellinger.

Det arbeides med en omkoding av 1970-materialet til delområder i 1980, og det er også lagt til rette for en omkoding av 1970-kretser til grunnkrets 1980. Byrådet har imidlertid foreløpig ikke ressurser til å gjennomføre dette.

Dokumentasjon av kretsinnndelingen

Grunnkretser, tettsteder og kirkesogn/kapelldistrikt er dokumentert ved hjelp av kart og lister.

Kartdokumentasjonen er av varierende kvalitet. Alle grunnkretser i spredtbygde strøk er tegnet inn på kart i M 1:50 000. I tettbygde strøk er grunnkretsene tegnet inn på økonomisk kartverk av varierende målestokk 1:5 000, 1:10 000 og 1:20 000. Tettstedsgrensene er tegnet inn på kart i samme målestokk. Dessverre er det enkelte tettbygde områder hvor økonomisk kartverk ennå ikke finnes. Her er kretsinnndelingen og tettstedsavgrensingen dokumentert enten på reguleringskart i M 1:2 000, 1:1 000 eller 1:500 eller på flyfoto av ulik målestokk. Kirkesogn/kapelldistriktene er for de fleste prestegjeld dokumentert

på kart i M 1:50 000. Byrådet og kommunen skal ha den samme dokumentasjonen. Flere kommuner har lagt grunnkretsgrensene og avgrensingen av tettstedene på egne folier.

I Byrådet blir grunnkretsgrensene digitalisert (koordinatsatt) automatisk på kartgrunnlag i M 1:50 000 og økonomisk kartverk i tettbygde strøk. Videre blir tettstedsgrensene også digitalisert, vesentlig ut fra økonomisk kart i M 1:10 000. Kartene i dette notatet er framstilt ved hjelp av folier uttegnet på grunnlag av digitaliserte grunnkretsgrenser og tettstedsgrenser.

Disse inndelingene er kodet inn i adresseregisteret i Byrådet. Adresseregisteret inneholder bare bebodde adresser og bygger på folkeregisterets Magnetbåndregister. Dette adresseregisteret vil danne grunnlaget for etablering av Adresseregisteret i GAB-systemet (Grunneiendom-, Adresse- og Bygningsregister).

Kvaliteten på det foreløpige adresseregisteret er noe ujevn. Det har manglet presise retningslinjer for adressekoding i folkeregistrene. Noen har f.eks. nyttet fiktive adresser som ikke samsvarer med den offisielle matrikkelen. I tabell 1 kan det derfor finnes en del adresser som ikke kan regnes som offisielle adresser. Dette gjelder f.eks. bebodde eiendommer på statsgrunn i en del kommuner. Etter hvert blir offisiell adressering mer utbredt og ensartet, og registrene blir da lagt om.

Adresseregisteret kan inneholde enkelte adresser som er kodet i feil grunnkrets eller med feil type bebyggelse. Dette er imidlertid etableringsfeil som en regner med vil bli rettet opp etter hvert som registeret blir vedlikeholdt av kommunen.

Byrådet har etablert et adresseregister pr. 1/7-79 og et pr. 1/11-80.

Den praktiske gjennomføringen

Det ble lagt stor vekt på å trekke kommunene aktivt inn i arbeidet med å fastlegge grunnkretsene og å avgrense tettstedene. Uten kommunenes lokalkunnskap ville det ikke ha vært mulig å kode adresseregisteret fullt ut, samtidig som kommunene er de eneste som kunne lage en inndeling som var brukbar for kommunal forvaltning og planlegging.

Allerede i 1976 ble de første kommunene kontaktet. Hver kommune fikk tilsendt et notat hvor omfanget av den enkelte folketellingskrets i 1970 var regnet opp. I notatet var det også et forslag eller skisse til inndeling i delområder og grunnkretser. Detaljeringen i forslaget var avhengig av kvaliteten på den gamle inndelingen og dokumentasjonen fra 1970. Kommunen ble bedt om å ta hensyn til framtidig utbygging. Samtidig ble kommunen bedt om å avgrense de husklyngene som tilfredsstilte kravene til tettsted eller som en ventet ville

tilfredsstillte kravene ved utgangen av 1980. Etter korrespondanse og kontakt over telefon ble inndelingen fastlagt og tettstedene avgrenset. Inndelingen i grunnkretser og avgrensingen av tettstedene kan i et mindre antall kommuner av ulike grunner være av mindre bra kvalitet. Likevel bør en så langt det er mulig unngå å endre kretsinnndelingen, da dette vil ødelegge kontinuiteten i statistikken.

Høsten 1979 og 1980 ble det foretatt en ajourføring fram til 1/7-79. I første halvpart av 1981 ble så kretsinnndelingen, tettstedene og kirkesogn/kapelldistrikt ajourført pr. 1/11-80.

For å få kartlagt inndelingen i kirkesogn/kapelldistrikt ble sognepresten i hvert prestegjeld kontaktet. Sognepresten fikk tilsendt et kart der grunnkretsene var tegnet inn og ble bedt om å tegne inn grensene for kirkesogn/kapelldistrikt på kartet. Der grunnkretsene ble delt av et kirkesogn/kapelldistrikt ble prestene bedt om å liste opp de adresser i grunnkretsen som falt innenfor de enkelte kirkesogn/kapelldistrikt. Materialet ble så sendt Byrådet via fylkeskartkontorene og bispedømmerådene som skulle foreta en første kontroll av materialet.

SPESIELLE MERKNADER TIL GJENNOMFØRINGEN I OPPEGÅRD KOMMUNE

Ved folketellinga i 1970 var kommunen delt opp i 14 folketellingskretser. Av disse var folketellingskrets 14 spredtbygd og de øvrige kretsene var tettbygde og var en del av Oslo tettsted.

I dag er Oppegård kommune delt opp i 5 delområder og 40 grunnkretser. Av disse var kretsene 0109-0111 og 0113-0115 ubebodde ved folketellinga i 1980.

I forbindelse med revisjonen av folketellingskretsene ble det foretatt en del justeringer av kretsgrenser og en del delinger av store folketellingskretser. Dette har ført til at sammenliknbarheten mellom folketellingskretser og grunnkretser er dårlig. Nedenfor har vi satt opp en tabell som viser hvilke grunnkretser som må slås sammen for å finne områder som er direkte sammenliknbare.

Grunnkretser	Folketellingskretser
0101, 0201, 0206	3, 5
0102-0106, 0108, 0207, 0210, 0301, 0304, 0307-0309, 0401, 0403, 0406, 0407, 0501	2, 4, 7, 9, 10, 11, 14
0107, 0112	1
0202, 0208, 0209	6
0302, 0303, 0305, 0306,	8
0402	12
0405	13
0109-0111, 0113-0115	ubebodde kretser

KOMMUNE 0217 OPPEGÅRD

TABELL 1. OMFANGET AV GRUNNKRETSENE, FORDELTE PÅ TETT OG SPREDT BEBYGGELSE.

GRUNN- KRETSNR	NAVNET PÅ GRUNNKRETSEN	TYPE BEBYGGELSE	OMFANGET AV GRUNNKRETSENE
01 KOLBOTN			
0101	NEDRE ORMERUD	TETT	BALDERS V 2,4
		TETT	DALSV 2,4,6,8,10,12,14-17,20-30,32,34,36,38,40
		TETT	FJELLV 14-15,17-35,37-40,42-55,57,59,61,63
		TETT	HAUGASTØLV 1,3-6
		TETT	ILAV 1,3
		TETT	NORDBRÅTENV 1-2,5-11,13,15-18
		TETT	ORMERUDV 40,42,44-46,48-59,61-62,64,66,68,70,72,74,76,78,80
		TETT	SKIV 4,12,16,18,22,24,26,28,30,32,34,36,38,46
		TETT	SKOGV 1,3-18,20-22,25-26,28,30,32-36,40,42,44,48
		0102	RIKÆSEN
TETT	FJELLV 1-13		
TETT	HOLTEV 2,4,6-19,21-27,29-33,36-40,42-45,47,49		
TETT	ORMERUDV 4,8,10,12,14,16,18,20,22,24,26,28,30,32,36,38		
TETT	RIKÆSV 1,3-5,7,9,11		
TETT	SKOLEBK 5		
0103	KOLBOTN	TETT	EDVARD GRIEGS V 1
		TETT	FURULIV 1-3
		TETT	GRANÆSBK 1
		TETT	KANTORV 1,3-6,8,10-15,17,19,21
		TETT	KAPELLV 1
		TETT	KIRKEV 1,3,5,7,9,11,13
		TETT	KOLBOTNV 4,10-12,14,20,33,35-39,41-47
		TETT	LIAV 1-5,7-11,13,15-19,21
		TETT	ORMERUDV 1-3
		TETT	SKIV 57,59,61-63,65,67,69
		TETT	SKOLEBK 1-3
		TETT	SOLBRÅTANV 8,10,12,14,16
		TETT	STRANDLIV 7-11,13
		TETT	SØNSTERUDV 1,3
TETT	TH HANSENS V 3,5-6,8-24		
0104	SOLBRÅTAN	TETT	EKORNRUDV 18,20-31,36,45
		TETT	MIDTODDV 2-4,6,8,10,12
		TETT	SOLBRÅTANV 20,22,24,26,28,30,32,34,36,38,40,42,44,46,48,50,52,54,56,58,60,62,64,66,68,70,72,74,76,78
0105	V EKORNRUD	SPREDT	EKORNRUDV NEDRE 50
0106	KANTORÆSEN	TETT	INGIERKOLLV 6,8,10,12,14,18,20,22,24,26,28,30-87,89-90
		TETT	PLOGSVINGEN 1-6,8,10
		TETT	SLÅRMV 3,5
		SPREDT	EKORNRUDV ÆSEN 52
0107	Ø INGIERÆSEN	TETT	CHR SINDINGS V 1-7,9,11,13,15,17-22,24,26,28,30
		TETT	EDVARD GRIEGS V 4,6,8,10,12,14-28,30,32
		TETT	H KIERULFS V 1-4,6,8-18
		TETT	IVER HOLTERS V 1-23
		TETT	JOH HALVORSENS V 1-9,11,13,15-29,31,33,35
		TETT	JOH SVENDSENS V 1-22,24,26
		TETT	OLE BULLS V 1,3-12,14,16
		TETT	PER LASSONS V 2,4,6,8,10-26
		TETT	RIK NORDRAAKS V 2,4,6-8,10
		0108	LI GÅRD
TETT	KAPELLV 3-6,10-15,17,19,21-25,27,29,40-41		
TETT	LIAV 24-30		
TETT	SOLBK 2,4		
0112	INGIERODDEN	TETT	EIVIND ALNÆS V 1,3-16,18,20,22,24,26
		TETT	KOLBOTNV 49,51
		TETT	OSCAR BORGES V 3-10
		TETT	VASSBONNV 2-4,6-8

KOMMUNE 0217 OPPEGÅRD

TABELL 1. OMFANGET AV GRUNNKRETSENE, FORDELT PÅ TETT OG SPREDT BEBYGGELSE.

GRUNN- KRETSNR	NAVNET PÅ GRUNNKRETSEN	TYPE	BEBYGGELSE	OMFANGET AV GRUNNKRETSENE
02 TARNÅSEN				
0201	TARNÅSEN	TETT		GIMLEV 2,4
		TETT		GJALLARV 12,14,16,18
		TETT		ODINS V 1-20,22,24,26,28
0202	ØSTRE HELLERASTEN	TETT		HEIMDALSV 11
		TETT		JOTUNV 1-24,26,30,32,34,36-52,54
		TETT		TRYMS V 1,3-17,19,21,23
		TETT		VALHALLAV 2,4,6,8,10,12,14,16,18,20,22,24,26,28,30,32,34,36
0203	N ØDEGÅRDEN	TETT		H HÅRFAGRES V 20,22,24,26,28,30,32,34,36,38,40,42,44
		TETT		KONGEV 11-20,22,24,26
0204	S ØDEGÅRDEN	TETT		H HÅRFAGRES V 2-10,12-19,21
		TETT		HÅKON JARLS V 1-4
		TETT		KONGEV 37,39,43,45
		TETT		O TRYGVASONS V 1-8,10,12,14,16
0206	ØVRE ORMERUD	TETT		AUGESTADV 5,7-20,23-28,30,32
		TETT		BRINGAV 3,7,9
		TETT		GRØNLIV 1-4
		TETT		KORNMOV 2,4,6,10,14,16
		TETT		SKIV 1,3,15,17,19,29,31,33,35,39,41,43
		TETT		VALHALLAV 68
		TETT		VARDEV 1-12,14-22,24
		TETT		VESTENGA 1-11,13-19,21-22,25,27
0207	ØSTÅSEN	TETT		HAREV 1-6,8-22,24,26,28,30,32,34,36,38,40
		TETT		HULDREFARET 1,3,5,7
		TETT		KORNMOV 3,5,7,9,20,22
		TETT		RØYSKATTV 2,4,6
		TETT		RØDYRV 1-13,15,17-25,27-46,48,50,52,54
0208	MIDTRE HELLERASTEN	TETT		GJALLARV 1-11,13,15,17,19
		TETT		HEIMDALSV 2,4-10
		TETT		NJÅRDS V 1-8
		TETT		VALHALLAV 38,40,42,44,46,48,50,52,54,56,58,60
0209	V HELLERASTEN	TETT		BRAGES V 1-6,8,10,12,14,16,18,20,22,24,26,28
		TETT		FRØYAS V 2,4,6,8-14,16-25,27,29
		TETT		GAUTES V 1-18
		TETT		HERMODS V 1,3-19,21
		TETT		IDUNS V 1-4,6-8,10
		TETT		SØNSTERUDV 13,15,17,19,21,23,25,27,29
		TETT		TORS V 1-6,8-13,15,17,19
		TETT		VALHALLAV 3,5,7,9,11,13,15,17,19,21,23,25,27,29,35,37,39,41,43,45,47,49,51,53,55,57,59,61
		TETT		
0210	SKRENTEN	TETT		NORDRE SKRENTEN 0-1,3-5,7,9
		TETT		SKIV 51
		TETT		SØNDRE SKRENTEN 2-4,6,8,10,12,14,16,18,20,22,24,26,28,30,32,34,36,38,40,42,46,48,50,52,54,56,58,60,62,64,66,68,70
		TETT		SØNSTERUDV 5,7,9
03 SOFIEMYR				
0301	FLØISBONN INDUSTRIKRETS	TETT		FLØISBONNV 2,8
		TETT		SAM EYDES V 1
		SPREDT		KONGEV SØNSTERUD P 201
0302	ØSTRE BRÅTEN	TETT		JONAS LIES V 1,3,5,7
		TETT		OSKAR BRAATENS V 1-6,8,10,12,14
		TETT		SØNSTERUDV 32

KOMMUNE 0217 OPPEGÅRD

TABELL 1. OMFANGET AV GRUNNKRETSENE, FORDELT PÅ TETT OG SPREDT BEBYGGELSE.

GRUNN- KRETSNR	NAVNET PÅ GRUNNKRETSEN	TYPE BEBYGGELSE	OMFANGET AV GRUNNKRETSENE
0304	S SOFIEMYRÅSEN	TETT	BARNÅLV 1-8,10,12,14,16,18,20,22,24,26,28
		TETT	LØVLIA 1,3,5,9,11,13,15,17,19-20,23-27,29
		TETT	OSPELIA 1-16,18,20,24,26,28,30,32,34,36,38
		TETT	RØSSLYNGV 1,3-12,14,16,18,22,24,26,28
		TETT	TYRISTUBBEN 1-4,6,8
0305	N BRÅTEN	TETT	HENRIKS V 1,3,5,7,9,11
		TETT	HOLBERGS V 3-21,23
		TETT	PERNILLES V 1-9,11,13
		TETT	SØNSTERUDV 16,18,20,22,24
		TETT	WESSELS V 1-26
0306	S BRÅTEN	TETT	ALEX KIELLANDS V 1-11,13
		TETT	BJ BJØRNSONS V 1-30,32-42,44,46,48,50,52,54,56,58,62
		TETT	CAM COLLETTS V 1-14,16,18
		TETT	HOLBERGS V 22,25-34,36,38,40
		TETT	JONAS LIES V 2,4,6,8,10
		TETT	SIGRID UNDSETS V 1-11
		TETT	WELHAVENS V 1-5,7-20
		TETT	WERGELANDS V 2,4-11,13
0307	NORDRE SOFIEMYRÅSEN	TETT	BJ BJØRNSONS V 45,49,51,53,55,57
		TETT	EINERV 1,3-15,17-20,22,24,26,28,30,32,34,36
		TETT	FURURABBEN 1-27,29,31,33,35,37,39,41,43
0308	V BRÅTEN	TETT	BEKKELIV 1,3-18,20,22-39,41-42,44,46,48,50
		TETT	BORGENV 1-4,6-8,10,13
		TETT	HEIMENV 1-12,14,18
		TETT	SKIV 68,70,72-82,85,89-91,93,95,97
		TETT	SØNSTERUDV 2,4,6,8,10
		TETT	UTSIKTSV 1-3,5-9,11-15,17,19-33
0309	Ø EKORNRUD	TETT	SKIV 121,123
04	GREVERUD		
0401	Ø GREVERUD	TETT SPREDT	KONGEV 295 KONGEV Ø GREVERUD 204-206,208,210
0402	OPPEGÅRD SYD-ØST	TETT	BERGSTIEN 2-3,5-6
		TETT	BJERKEV 1-3,5,7-11,13-16,19
		TETT	DAMV 3
		TETT	DOVREV 1,3-4,6,8
		TETT	ELVERHØYV 1,3-5
		TETT	HØGSÆTERV 1-3,6,8,10,12,14
		TETT	JEGERV 2-7,9
		TETT	KJELSÅSV 1,3,7,9-11,14
		TETT	KONGEV 301-302,305,307,315
		TETT	KRINGSJÅV 1-5,7-8,11-13,15,17,19,21,23,25,27,29,31
		TETT	MYRAV 1
		TETT	NORDLIV 2-5,8-10,12-14
		TETT	ORREV 1-3,5-7,9-10,12,14
		TETT	PARKV 1-4,6-18,20,22-23
		TETT	RUGDEV 2,4
		TETT	SLÅBRÅTV 1-24,26-35,37,45
		TETT	SNORRES V 1-5,7
		TETT	SOLV 1-3,5-9,11
		TETT	STØLSV 2-6,8,10
		TETT	SÆTRESKOGV 4
		TETT	SÆTRESKOGV 2-9,11-12,16-37
		TETT	TIURV 1-2,4
		TETT	TJERNSLIV 2-6,8,10,12
		TETT	TROLLV 1-2,5,7,9
		TETT	TUSSEV 4,6,20
		TETT	VELLETS V 1-4,6,8,10,12,14,18,20,22
		TETT	ØSTAGLØTTV 1-13,15,17,19
		TETT	RSENV 1-10

KOMMUNE 0217 OPPEGÅRD

TABELL 1. OMFANGET AV GRUNNKRETSENE, FORDELT PÅ TETT OG SPREDT BEBYGGELSE.

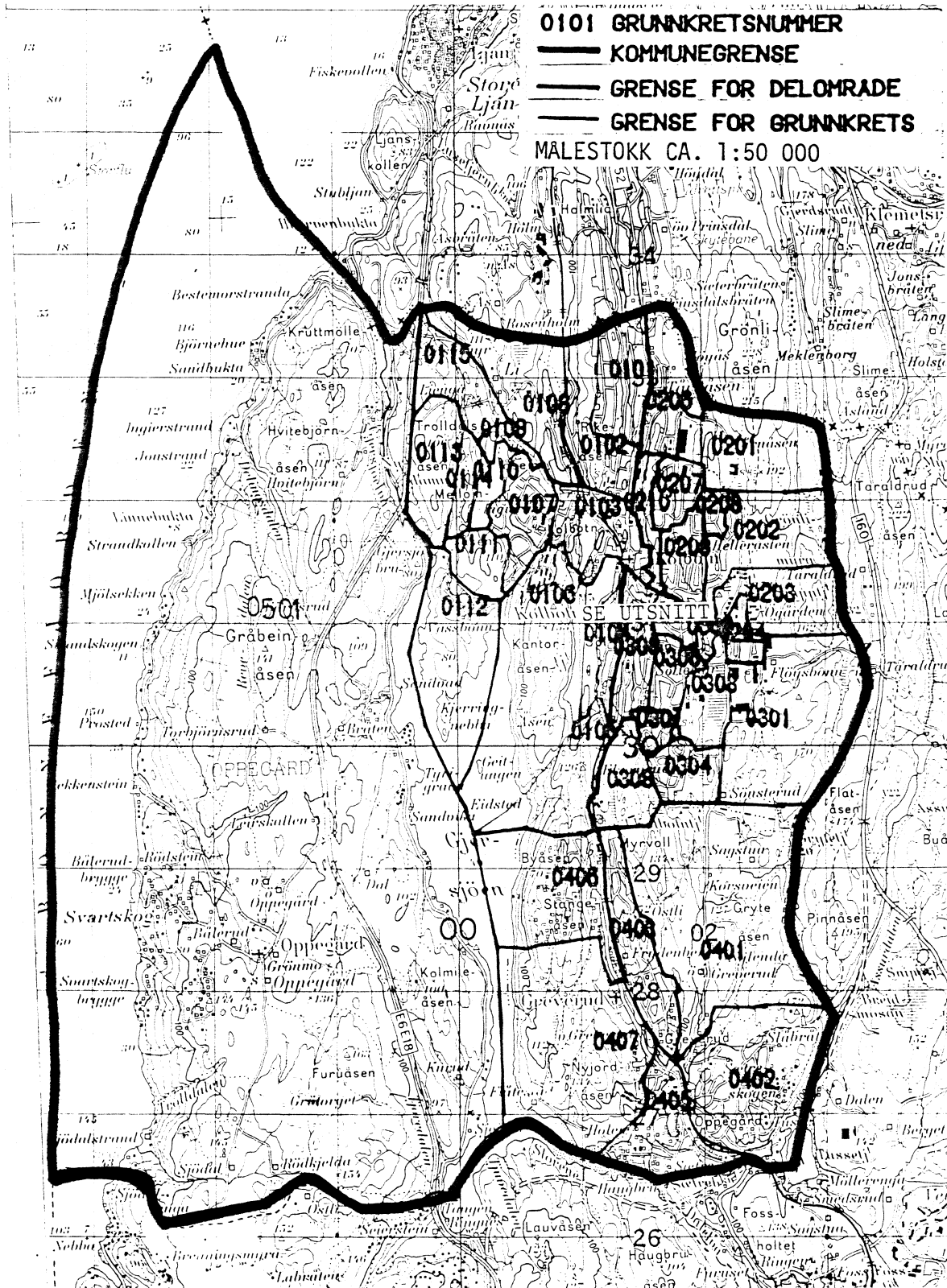
GRUNN- KRETSNR	NAVNET PÅ GRUNNKRETSEN	TYPE BEBYGGELSE	OMFANGET AV GRUNNKRETSENE
0403	FRYDENBERG	TETT	BAKKEV 4-8,10,12-16,19-20,22,24,26
		TETT	EVENTYRV 1,3
		TETT	FRYDENBERGV 1,3-5,7-8,10-19,21-24,26-36,38,40,43-52,54,56-60,62-64,67-72,74
		TETT	GREVERUDV 1-2,4,5
		TETT	MARISTIEN 1-6
		TETT	SILJUV 1-2
		TETT	SKIV 155,157,159
		TETT	TOPPV 1-2,4
		TETT	TVEDTS V 2,4
		TETT	VESTLIV 1-8,10-12,14,17,19
		TETT	ØSTLIV 3-8,10-11,13-24,26-33,36-41,43-44,46,48
0405	OPPEGÅRD SYD-VEST	TETT	DURENDALV 6,8,12
		TETT	FAGERÅSV 1,3-6,10-11,13-14,17
		TETT	FRYDENBERGV 2
		TETT	GJERSJØV 5-7,9-11,12,14,16,18
		TETT	GREVERUDKOLLEN 1-5
		TETT	HØGDAV 1,3,6-7
		TETT	MØLLEV 2-6,8,10
		TETT	SKIV 192,194,200,204,207-208,210-212,214,216,219-221,225-231,233,236,238-241,243-244,246
		TETT	SKJERVENV 1-5,7,9,14-15,17,19,21,23,25,27,29,31,33,35,37
		TETT	SÅTREV 1-10,13-15
		TETT	TH KITTELSENS V 1,3,5
0406	MYRVOLL	TETT	BJØRNEMYRV 2-3,5-9,11,22,24,26
		TETT	BRATTÅSV 4,6
		TETT	BYÅSV 2-6,8-9
		TETT	HAUKELIV 2-10,12,14,16,18,20
		TETT	KAPPV 1-8
		TETT	MYRVOLLV 1-11,13-19,21-29,31,33,35
		TETT	SKIV 122,124,127-128,132,134,136,142,144,146,150,154,156,160,162-163,165,167-170
		TETT	STANGÅSV 1-2,4-5,7-10,14-19,21-27,29,35,39
		TETT	TÅRNV 1,3,5,7
		TETT	VESTV 2
		TETT	VINKELV 1-5
		TETT	ÅSMYRV 2-5,7,9,11,13
0407	VESTRE GREVERUD	TETT	CHR KROHGS V 1,3,5,7,9,11,13,15,17,19,21,23,25-36,38,40,42,44,46,48,50,52,54,56,58,60,62,64,66,68,70,72,74,76,78,80,82,84,86,88,90,92,94,96,98,100,102,104,106-111
		TETT	H BACKERS V 1-5,7-10,12,14,16
		TETT	TH KITTELSENS V 4,6,10,12,14,16,18,20,22,24,26,28,30,32,34,36,38,40,42,44,46,50,52,54,56,60,62,68,70,76,78,82,84,86,88,90,92,94,98,100,102,104,106,108,110,112,114,116,118,120,124,126,128,130,132,134,136,140,142,144,146,148,150,152,154,156,158,160,162,164
		TETT	V GREVERUD TERR 2,4,6,8,10,12,14,16,18,20,22,24,26,28
		SPREDT	GJERSJØV FLÅTESTAD 30
05	SVARTSKOG		
0501	SVARTSKOG	SPREDT	BEKKENSTENV 6,13,29,31,33,67,69
		SPREDT	FRAMV 12,14,16,18,21,25,27,29,34,36,38-39,43,47,49,53,64-65
		SPREDT	INGIERSTRANDV 1,18,25-26,36,45,76,80,88,96,98
		SPREDT	LINNEKASTV 10,14-16,22
		SPREDT	LJANSBRUKET SOLERUD 2,4,6-8,10,14
		SPREDT	MOSSEV, SKJÆRVIKEN 5-6,8,10-11,14,16,18,20,22-23,26,28
		SPREDT	R AMUNDSSENS V 2-4,6-9,11,18,22,26,29,32-33,35,37,39,120,130,144-145,147,149,151-154,156,158,162-163,165,168,172,174,188,192
		SPREDT	RØDSTENV 1,3-7,11,12

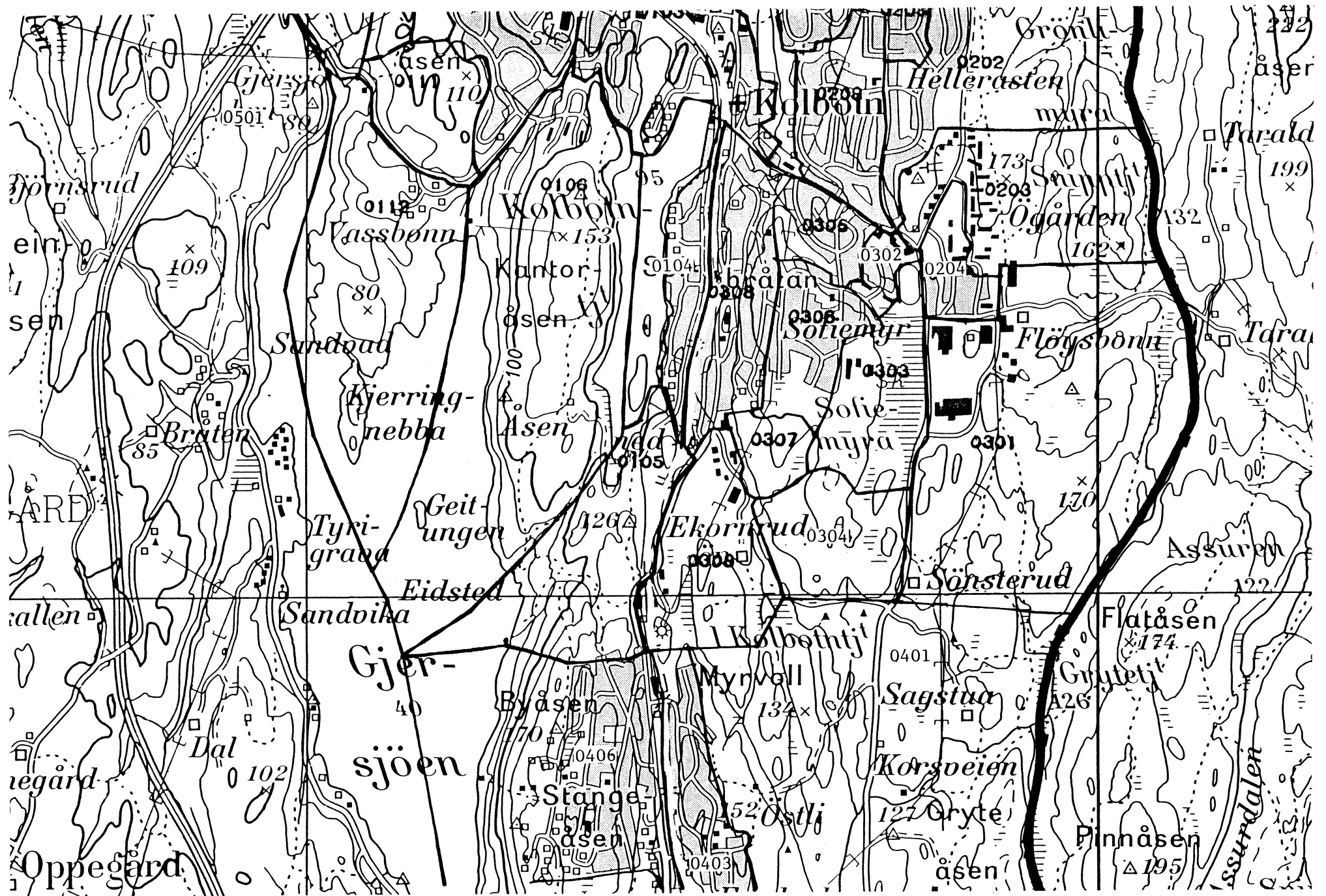
KOMMUNE 0217 OPPEGÅRD

TABELL 1. OMFANGET AV GRUNNKRETSENE, FORDELT PÅ TETT OG SPREDT BEBYGGELSE.

GRUNN- KRETSNR	NAVNET PÅ GRUNNKRETSEN	TYPE BEBYGGELSE	OMFANGET AV GRUNNKRETSENE
0501	SVARTSKOG	SPREDT	SANDBUKTA 2-4,6,8
		SPREDT	SJØDALSV 12,14,16
		SPREDT	SVARTSKOGV 2,8,11-13,18,20,22

0217 OPPEGÅRD





KOMMUNE 0217 OPPEGÅRD

TABELL 2. SAMMENLIGNBARHETEN MELLOM GRUNNKRETSENE 1980
OG FOLKETELLINGSKRETSENE 1970

GRUNNKRETS 1980	KOMM 1970	---FOLKETELLINGSKRETS 1970--- HEL KRETS	DEL AV KRETS
0101 NEDRE ORMERUD	0217		3
0102 RIKEÅSEN	0217		2
0103 KOLBOTN	0217		2
0104 SOLBRÅTAN	0217		9
0105 V EKORNRUD	0217		14
0106 KANTORÅSEN	0217		14
0107 Ø INGIERÅSEN	0217		1
0108 LI GÅRD	0217		2, 14
0109 Ø MELLOMÅSEN	0217		UBEBODD
0110 MIDTRE MELLOMÅSEN	0217		UBEBODD
0111 V INGIERÅSEN	0217		UBEBODD
0112 INGIERODDEN	0217		1
0113 TROLLÅSEN	0217		UBEBODD
0114 VESTRE MELLOMÅSEN	0217		UBEBODD
0115 MASTEMYR INDUSTRIKRETS	0217		UBEBODD
0201 TÅRNÅSEN	0217		5
0202 ØSTRE HELLERASTEN	0217		6
0203 N ØDEGÅRDEN	0217		7
0204 S ØDEGÅRDEN	0217		7
0206 ØVRE ORMERUD	0217		3
0207 ØSTÅSEN	0217		4
0208 MIDTRE HELLERASTEN	0217		6
0209 V HELLERASTEN	0217		6
0210 SKRENTEN	0217		2
0301 FLØISBONN INDUSTRIKRETS	0217		7, 14
0302 ØSTRE BRÅTEN	0217		8
0303 SOFIEMYR	0217		8
0304 S SOFIEMYRÅSEN	0217		14
0305 N BRÅTEN	0217		8
0306 S BRÅTEN	0217		8
0307 NORDRE SOFIEMYRÅSEN	0217		8-9
0308 V BRÅTEN	0217		9
0309 Ø EKORNRUD	0217		9, 11
0401 Ø GREVERUD	0217		10, 14
0402 OPPEGÅRD SYD-ØST	0217	12	
0403 FRYDENBERG	0217		10-11
0405 OPPEGÅRD SYD-VEST	0217	13	
0406 MYRVOLL	0217		11
0407 VESTRE GREVERUD	0217		14
0501 SVARTSKOG	0217		14

KOMMUNE 0217 OPPEGÅRD

TABELL 3. SAMMENLIGNBARHETEN MELLOM DELOMRÅDENE 1980
OG FOLKETELLINGSKRETSENE 1970 OG 1960

DELOMRÅDE 1980	KOMM 1970	---KRETSENER-1970--- HELE	DEL AV	KOMM 1960	---KRETSENER-1960--- HELE	DEL AV
01 KOLBOTN	0217	1	2-3	0217		1-5
	0217		9			
	0217		14			
02 TÅRNÅSEN	0217	4-6	2-3	0217		1-5
	0217		7			
03 SOFIEMYR	0217	8	7	0217		1-5
	0217		9			
	0217		11			
	0217		14			
04 GREVERUD	0217	10	11	0217		1-5
	0217	12-13	14			
05 SVARTSKOG			14	0217		1-5

Kommune: 0217 OPPEGÅRD

Tabell 4. Oversikt over kirkesogn/kapelldistrikt (menighet)

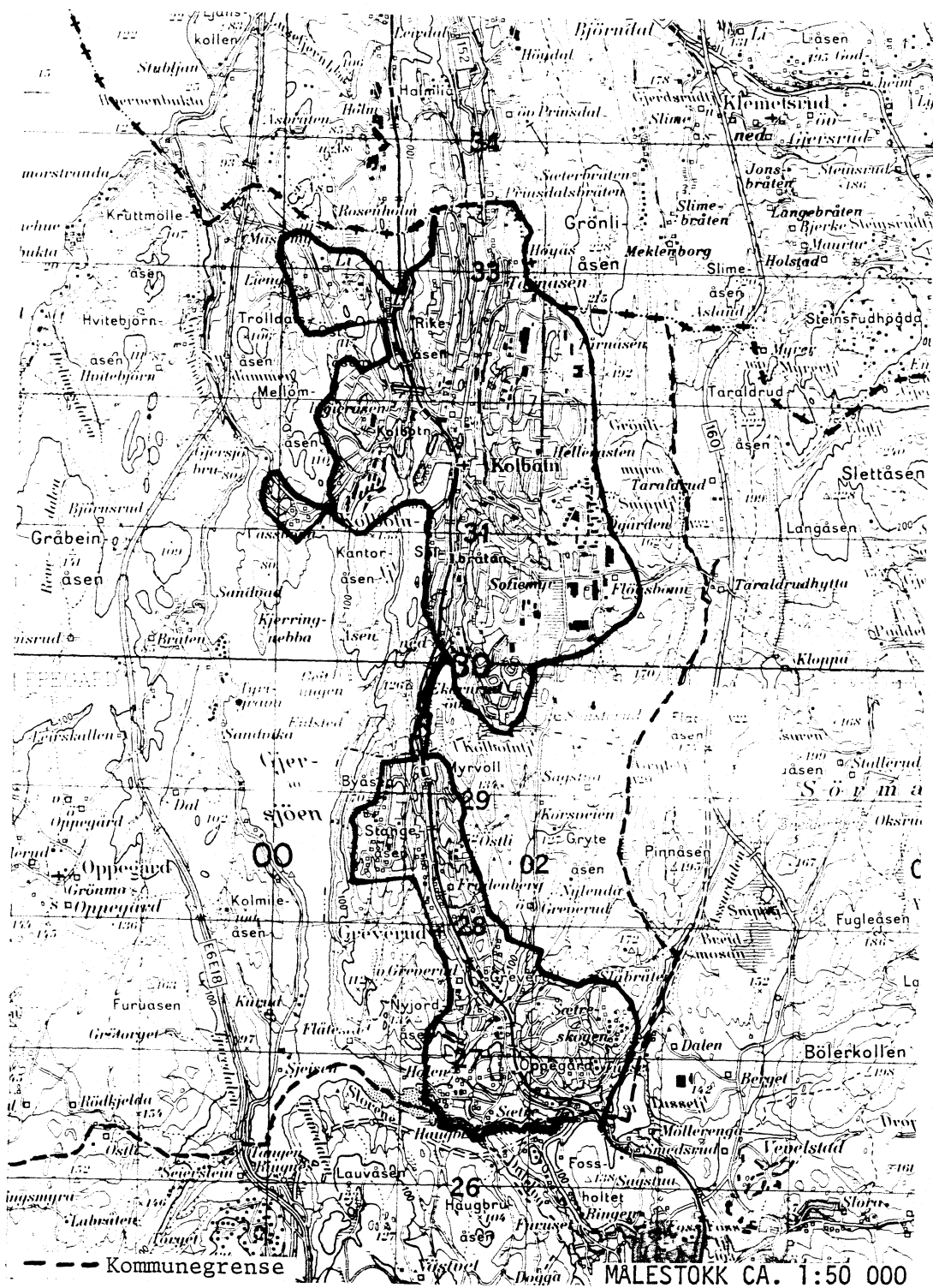
Menighet		Grunnkretsnummer	
Nummer	Navn	Hel	Del av
01	OPPEGÅRD	0501	
02	KOLBOTN	0101-0115, 0201-0210, 0301-0309,	

KOMMUNE 0217 OPPEGÅRD

TABELL 5. OVERSIKT OVER TETTSTEDET.

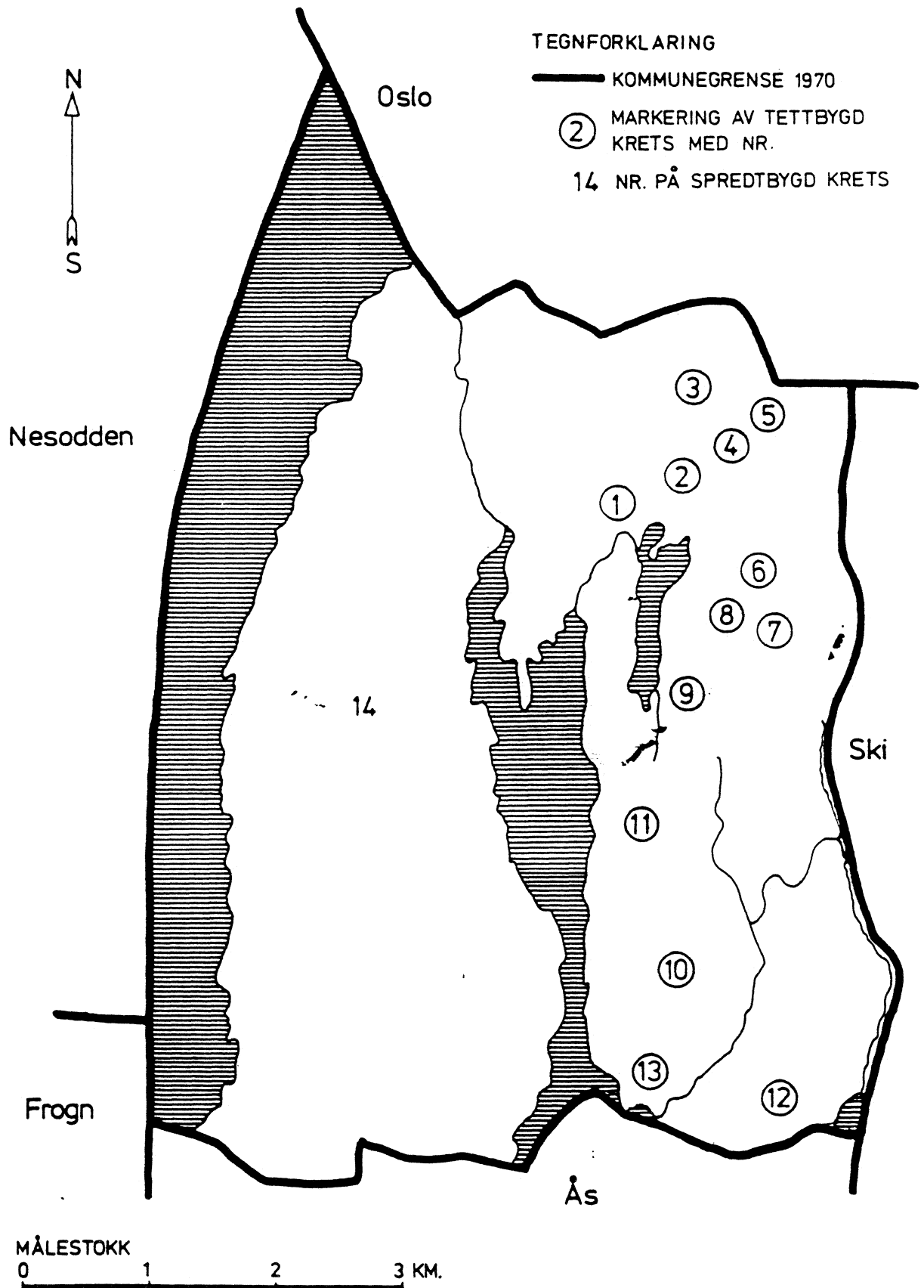
TETTSTED NR. NAVN	KOMM NR.	OMFATTER TETTBEBYGGELSE I GRUNNKRETSENE
0801 OSLO	0213	0203-0209
	0217	0101-0104, 0106-0108, 0112, 0201-0204, 0206-0210, 0301-0309, 0401-0403, 0405-0407
	0219	0101-0122, 0202-0217, 0301-0316, 0401-0417, 0501, 0503-0521, 0601-0616, 0701-0715, 0802-0811, 0901-0921, 1001-1016, 1101-1123, 1201-1217, 1219, 1301-1303, 1401-1417, 1501-1516, 1601-1617, 1701-1706, 1708-1716, 1801-1815, 1818-1821, 1901-1913, 1915-1931, 2001-2014, 2017, 2101-2104, 2202-2206, 2208
	0220	0101-0105, 0201-0205, 0301-0305, 0402-0403, 0405-0406, 0502-0507, 0602, 0701-0703, 0801-0808, 0901-0904, 0906-0907, 1001-1003, 1101-1108, 1203-1210, 1301-1306, 1401-1404, 1501-1507, 1509, 1601-1605
	0228	0101-0104, 0201-0206, 0208-0209, 0301, 0401-0408
	0230	0103-0108, 0201-0209, 0301-0309, 0401, 0403-0410, 0501, 0503-0504, 0601-0608
	0231	0101-0112, 0201-0207, 0301-0309, 0401-0409, 0412-0413, 0801-0809, 0901-0908, 0910, 1001-1009, 1101-1114
	0233	0501-0502
	0301	0101-0105, 0201-0211, 0301-0309, 0401, 0501-0504, 0601-0614, 0701-0710, 0801-0809, 0901-0913, 1001, 1101-1106, 1201-1211, 1301-1305, 1401-1406, 1501-1504, 1601-1607, 1701-1709, 1801-1802, 1901-1908, 2001-2011, 2101-2109, 2201-2209, 2301-2313, 2401-2410, 2501-2506, 2601-2610, 2701-2706, 2801-2804, 2901, 3001-3012, 3101-3106, 3201-3208, 3306, 3401-3415, 3501-3512, 3601-3618, 3701-3710, 3801-3811, 3813-3815, 3901-3915, 4001-4010, 4101-4116, 4201-4209, 4301-4306, 4401-4412, 4501-4510, 4601-4609, 4701-4703, 4801-4806, 4901-4907, 5001-5005, 5201-5208, 5301-5303, 5401-5404, 5501-5502, 5601-5603
	0626	0801-0806
	0627	0101-0109

DEL AV OSLO TETTSTED



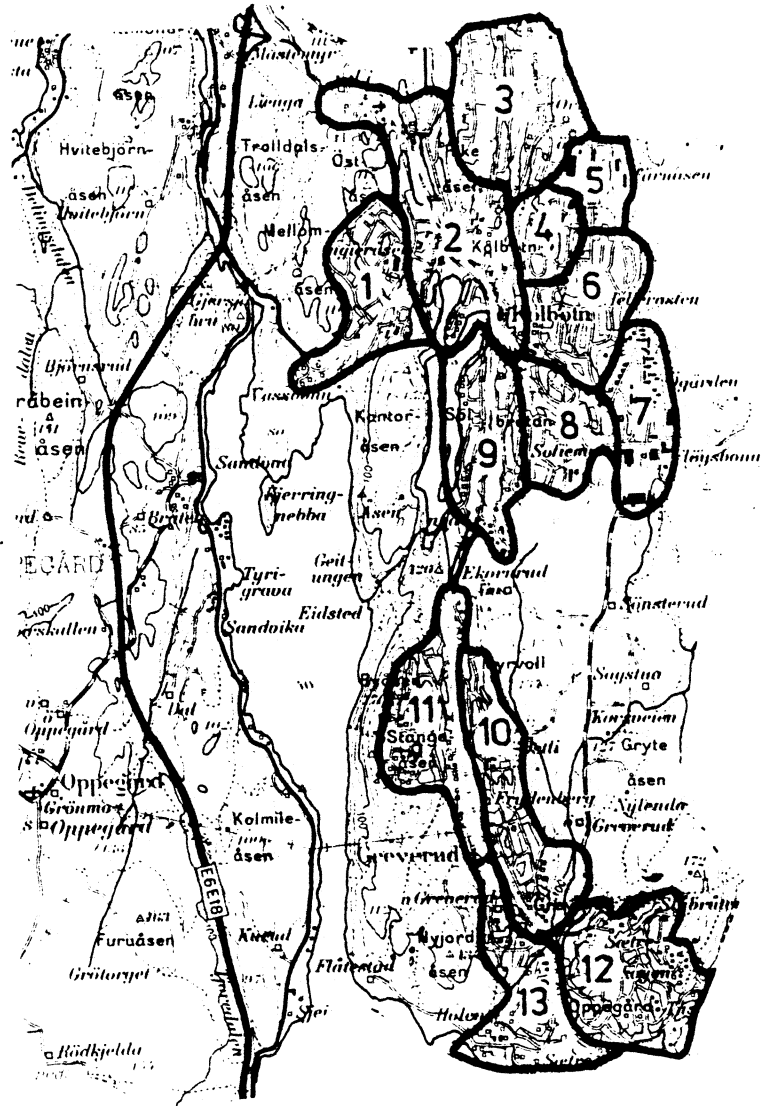
Med samtykke fra Norges geografiske oppmåling er NGOs kartmateriale brukt som kartgrunnlag.

0217 OPPEGÅRD



0217 OPPEGÅRD

TETTBYGDE KRETSER



MÅLESTOKK 1: 50 000



TEGNFORKLARING

— KRETSGRENSE 1970

1 NR. PÅ TETTBYGD KRETS



Med samtykke fra Norges Geografiske Oppmåling er N G O's kartmateriale brukt som kartgrunnlag.

