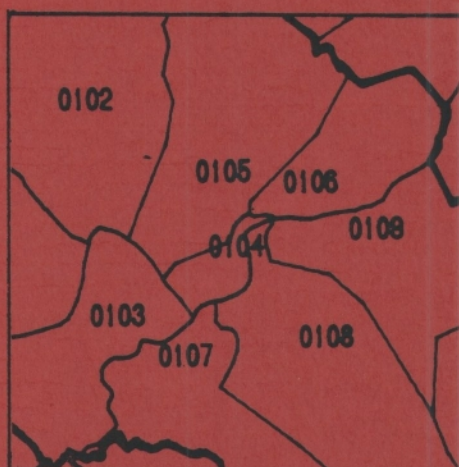


# GRUNNKRETSER OG TETTSTEDER



## DOKUMENTASJON 1980

1703 **NAMSOS**

## FORORD

Med bakgrunn i det økende behovet for statistikk for mindre områder innen kommunene og på tvers av kommunegrensene, startet Statistisk Sentralbyrå i 1976 arbeidet med en generell, stabil kretsinndeling. Kretsene blir kalt grunnkretser for å unngå forvekslinger med tidligere folketellingskretser og eksisterende skole- og valgkretser som dekker mer spesielle behov.

Et vesentlig siktepunkt var å kunne gi detaljert geografisk statistikk fra landbrukstellingen i 1979 og folke- og bolig tellingen i 1980, men hensikten var også å få en geografisk enhet mer egnet for løpende statistikk.

Utgangspunktet for inndelingen har vært folketellingskretsene i 1970, men disse måtte mange steder nøye revideres i samråd med kommunene for å bli bedre egnet som en generell, geografisk basisenhet.

Formålet med dette heftet er å dokumentere kretsinnndelingen og lette arbeidet med analyser og praktisk bruk av kretsdata. Data for grunnkretser blir bl.a. tilgjengelige i egne kommunehefter fra Folke- og bolig tellingen 1980. I de enkelte kommuner og i Statistisk Sentralbyrå finnes det også foreløpige befolkningstall pr. 1/7-79 og 1/11-80 for grunnkretser.

Prinsippene for kretsinnndelingen ble utformet gjennom drøftinger med brukere og gjennom et prøveprosjekt, og er beskrevet i et eget notat "Veiledning ved inndeling av kommunene i grunnkretser". Statistisk Sentralbyrå. 1977. Det blir også tatt sikte på å drøfte erfaringer fra arbeidet og utviklingsperspektiver nærmere i et særskilt hefte.

Utviklingen av GAB-systemet (Grunneiendom-, Adresse- og Byggningsregister) vil gi et regelmessig vedlikehold av bl.a. et adresseregister med koder for grunnkrets. Dette vil i framtida gi muligheter for bl.a. befolkningsstatistikk for grunnkretser, og lette oversikten i kommunene. Grunnkretsinnndelingen skal heretter holdes mest mulig fast. Det vil imidlertid kunne forekomme feilregistreringer. Henvendelser om slike feilregistreringer og spørsmål om eventuelle endringer i grunnkretsinnndelingen skal rettes til Fylkeskartkontoret i det aktuelle fylket, som vil ta saken opp med Byrået. Spørsmål om grunnkretsinnndelingen generelt og arbeidet med den kan også rettes til Statistisk Sentralbyrå, Kongsvinger.

Arbeidet med kretsinnndelingen, som har hatt økonomisk støtte fra Miljøverndepartementet, har vært ledet av førstekonsulent Jan Byfuglien og konsulent Ole Ragnar Langen.

Statistisk Sentralbyrå, Oslo, juni 1981

Odd Aukrust

---

Eivind Hoffmann

INNHOOLD

	Side
Generelt om grunnkretsinnndelingen, avgrensingen av tettsteder og registrering av kirkesogn/kapelldistrikt .....	3
Spesielle merknader til gjennomføringen i Namsos kommune .....	8
Omfanget av grunnkretsene, fordelt på tett og spredt bebyggelse .....	10
Kart over inndelingen i grunnkretser .....	15
Sammenliknbarheten mellom grunnkretsene 1980 og folketellingskretsene 1970 .....	19
Sammenliknbarheten mellom delområdene 1980 og folketellingskretsene 1970 og 1960 .....	19
Oversikt over kirkesogn/kapelldistrikt (menighet) .....	20
Oversikt over tettstedene .....	20
Kart over avgrensing av tettstedene .....	21
<b>V e d l e g g</b>	
1. Kartskisse over kretsinnndelingen i 1970 .....	22
2. Oversiktskart over tettbygde kretser i 1970 .....	23

## GENERELT OM GRUNNKRETSINNDELINGEN, AVGRENSINGEN AV TETTSTEDER OG REGISTRERING AV KIRKESOGN/KAPELLDISTRIKT

### Formålet med og nytten av grunnkretsinnndelingen

Formålet med å dele kommunen inn i grunnkretser er å lage små stabile geografiske enheter som kan gi et fleksibelt statistisk grunnlag for kommunal og regional analyse, forvaltning og planlegging. Foruten å nytte disse slik de er, kan grunnkretsene grupperes til enheter som varierer fra formål til formål. Som minste byggekloss kan grunnkretsen settes sammen til geografiske enheter som er formålstjenlige f.eks. i planleggingen av eldreomsorgen eller til å studere utviklingen av elevgrunnlaget i grunnskolen på ulike alderstrinn. Aktuelle grupperingsenheter som kan gå på tvers av kommunegrensene er f.eks. vassdragsregioner og arbeidsmarkedsregioner.

I første omgang kommer Statistisk Sentralbyrå til å nytte inndelingen til å presentere data fra landbrukstellingen i 1979 og folke- og bolig tellingen i 1980. Som en kontroll på at det arbeidet som er gjort er riktig har en laget tabeller pr. 1/7-79 og 1/11-80 som gir befolkningstall fordelt på alder, kjønn og type bebyggelse.

### Krav til grunnkretsinnndelingen

Ut fra de formål inndelingen i grunnkretser skal tjene, ble det stilt en del krav som vi nedenfor kort skal gjennomgå.

1. Grunnkretsene må utformes slik at grensene er uforanderlige over en rimelig tidsperiode. Dette er et særdeles viktig krav. Stabile kretser er en helt avgjørende forutsetning for å kunne følge endringer på kretsnivå over tid. (se nedenfor).

Nå har dessverre kartgrunnlaget mange steder vært svært dårlig. Dette gjør at en spesielt i ubebodde områder må regne med at grensene må justeres slik at de faller sammen med eiendomsgrensene. Grunnkretsenes omfang er definert ved adressene (gards- og bruksnr. eller gateadresse). En del steder er imidlertid eiendommene så store at en må regne med at grunnkretsgrensa må trekkes på tvers av eiendomsgrensa. Videre må en regne med endringer av grensene i ubebodde områder dersom disse blir bebygd med boliger, industri o.l. og grensene går på tvers av den nye bebyggelsen. De eneste endringer som kan tillates i bebodde områder er deling eller sammenslåinger av hele grunnkretser. Der nytt kartgrunnlag viser at grensene i bebodde områder er trukket feil, må grensene på kartet justeres slik at de blir i samsvar med beskrivelsen (gateadresser eller gards- og bruksnr.).

2. Kretsene er i størst mulig grad søkt gjort sammenlignbare med folketellingskretsene i 1970 og tidligere tellinger slik at en kan følge utviklingen bakover i tid. Dette kravet strir imidlertid ofte mot kravet om at inndelingen skal bestå av sammenhengende geografiske områder og være hensiktsmessig til kommunal og regional planlegging. Der den gamle inndelingen fra folketellingen i 1970 ikke kunne nyttes direkte, har en likevel forsøkt å lage større enheter innen kommunen som kan sammenlignes. I noen tilfeller har ikke dette lyktes, enten ved at den gamle inndelingen bestod av ikke geografisk sammenhengende områder, eller fordi dette ville føre til en inndeling som kommunen mente ikke var formålstjenlig.

3. Grunnkretsene skal ikke være for store eller variere for mye i folketall og areal. Dette kravet er viktig for at grunnkretsen kan fungere som byggekloss ved inndeling i regioner av ulike slag. I spredtbygde strøk ble det som utgangspunkt sagt at grunnkretsene ikke burde overstige 300-400 personer og i tettbygde strøk 500-600 personer.

Arealet i kretsene bør heller ikke variere for mye. Spesielt større ubebodde områder som f.eks. Finnmarksvidda og Hardangervidda, er delt inn i ubebodde grunnkretser, der grensene er lagt i vannskillere.

Grensene for grunnkretsene er også forsøkt lagt slik at de i størst mulig grad er ensartede når det gjelder bebyggelsesstruktur, natur- og næringsgrunnlag og slik at de kommunikasjonsmessig hører sammen. Folketellingskretser fra 1970 er f.eks. ofte blitt delt fordi de enkelte deler av kretsen nå ikke lengre hører sammen kommunikasjonsmessig.

#### Inndelingen i delområder (bydeler/bygdelag)

Størrelsen på kommunene varierer svært mye. Det var derfor behov for å lage en fast inndeling som kunne gi data på et mer overordnet nivå enn grunnkretsen. En slik områdeinndeling vil være bedre egnet for data som blir for detaljert på kretsnivå samtidig som den vil være bedre egnet enn kretser til regionale oversiktsanalyser. Ut fra statistiske formål ble derfor grunnkretsene gruppert til delområder. Delområdene er angitt ved de to første sifrene i det 4-sifrede grunnkretsnummeret, mens de to siste sifrene angir nummeret på grunnkretsen innenfor delområdet.

Delområdene har som hovedregel 1 000-3 000 innbyggere i spredtbygde strøk og 3 000-6 000 i mer tettbygde strøk. Kommuner med under 1 000-2 000 innbyggere er vanligvis ikke delt inn i delområder.

### Registrering av tettsted

Ved Folketellingene 1960 og 1970 var kretsinnndelingen knyttet direkte til inndelingen i tettsteder. Dette er uheldig fordi tettstedsgrensene endrer seg over tid. Det er imidlertid fortsatt ønskelig å registrere tettbebyggelsen da dette er den eneste måten en kan få et realistisk bilde av utviklingen i urbaniseringen i Norge. Den enkelte adresse er derfor registrert med en egen kode for om adressen ligger innenfor eller utenfor tettsted, uavhengig av grunnkretsinnndelingen. Det er videre bygd opp et eget tettstedsregister som grupperer sammen tettbebyggelsen i de enkelte grunnkretser til tettsteder.

For at en hussamling skal kunne registreres som et tettsted må det bo minst 200 personer der og avstanden mellom husene må normalt ikke overstige 50 meter. Har en derimot fått en kjerne med 200 innbyggere, kan en vise mer skjønn ved avgrensingen. Husklynger som naturlig hører med til tettstedet, tas med selv om avstanden overskrider 50 meter. Avstanden mellom nærmeste hus i kjernen og den lille klynga, bør imidlertid ikke overstige 400 meter. Er avstanden større bør husklynga være stor nok til å danne eget tettsted. Grensene for tettstedene slik de er beskrevet i dette heftet, skal vise grensa for bebyggelsen slik den er 1. november 1980 og ikke inneholde områder som er blitt eller blir bebygd seinere. Bebyggelse som skal regnes med i tettbebyggelsen er boliger, industri, forretninger, offentlige bygninger, idrettsanlegg o.l. Hytter og ren gardsbebyggelse skal bare regnes med i tettstedet dersom det ligger i eller i tilknytning til tettstedet, dvs. mindre enn 50 meter fra nærmeste hus i "kjernen" eller den lille husklynga som ligger over 50 meter fra "kjernen".

I praksis vil det finnes områder innenfor tettstedene der avstanden mellom husene overstiger 50 meter. Dette kan f.eks. være i industriområder eller idrettsanlegg som ligger i tilknytning til tettstedene. Videre kan det være naturlige hindringer som bergknauser, elver eller dyrkbare områder som en ikke får bygge ut.

Ved avgrensingen av tettstedene har Byrået støtt på en rekke praktiske problemer som har sammenheng med at dette arbeidet er noe som har vært nytt for de kommunale myndigheter. Praksis ved avgrensingene kan derfor variere noe, men dette gir trolig ikke større registreringsfeil enn ved den metode som ble nyttet i 1970. En regner med at feil vil bli korrigert etter hvert som kommunen skal ajourføre grensene.

Hvert tettsted er tildelt et firesifret nummer i tillegg til kommune-nummeret.

### Registrering av kirkesogn og kapelldistrikt (menigheter)

Ved tidligere folketellinger har det vært et krav av folketellingskretsene skulle følge grensene for kirkesognene. Dette har en del steder vist seg utilfredsstillende da sognegrensene har vært foreldet i forhold til dagens bosettingsmønster. For å få statistikk for kirkesogn/kapelldistrikt er kirkesogn/kapelldistrikt registrert uavhengig av grunnkretsinnndelingen. Grensene for kirkesogn/kapelldistrikt kan derfor avvike fra grunnkretsgrensene, men de kirkelige myndigheter er oppfordret til å tilpasse de kirkelige inndelingene slik at grensene faller sammen med grensene for grunnkretsene. Dette letter registrering og ajourhold. Det er laget en egen katalog som grupperer menigheter til prestegjeld, prosti og bispedømme.

### Sammenlignbarhet med tidligere folketellinger

Ett av kravene som er satt til inndelingen i grunnkretser er at en bør forsøke å få til en så god sammenlignbarhet med folketellingskretsene i 1970 som mulig. I tabellene 2 og 3 har vi vist sammenlignbarheten mellom grunnkretsene 1980 og folketellingskretsene 1970 og delområdene og folketellingskretsene 1970 og 1960. Sammenlignbarheten er funnet ved å sammenligne kart fra de ulike tellingene. Det er ikke tatt hensyn til endringer av grensene i ubebodde strøk. Nøyaktigheten vil også avhenge av kvaliteten av kartgrunnlaget. Ved nærmere studium av adressene i de enkelte grunnkretsene kan en oppdage differanser mellom de ulike tidspunktene som ikke er oppdaget ved å sammenligne kart. Slike differanser kan skyldes feil ved tidligere tellinger.

Det arbeides med en omkoding av 1970-materialet til delområder i 1980, og det er også lagt til rette for en omkoding av 1970-kretser til grunnkrets 1980. Byrådet har imidlertid foreløpig ikke ressurser til å gjennomføre dette.

### Dokumentasjon av kretsinnndelingen

Grunnkretser, tettsteder og kirkesogn/kapelldistrikt er dokumentert ved hjelp av kart og lister.

Kartdokumentasjonen er av varierende kvalitet. Alle grunnkretser i spredtbygde strøk er tegnet inn på kart i M 1:50 000. I tettbygde strøk er grunnkretsene tegnet inn på økonomisk kartverk av varierende målestokk 1:5 000, 1:10 000 og 1:20 000. Tettstedsgrensene er tegnet inn på kart i samme målestokk. Dessverre er det enkelte tettbygde områder hvor økonomisk kartverk ennå ikke finnes. Her er kretsinnndelingen og tettstedsavgrensingen dokumentert enten på reguleringskart i M 1:2 000, 1:1 000 eller 1:500 eller på flyfoto av ulik målestokk. Kirkesogn/kapelldistriktene er for de fleste prestegjeld dokumentert

på kart i M 1:50 000. Byrådet og kommunen skal ha den samme dokumentasjonen. Flere kommuner har lagt grunnkretsgrensene og avgrensingen av tettstedene på egne folier.

I Byrådet blir grunnkretsgrensene digitalisert (koordinatsatt) automatisk på kartgrunnlag i M 1:50 000 og økonomisk kartverk i tettbygde strøk. Videre blir tettstedsgrensene også digitalisert, vesentlig ut fra økonomisk kart i M 1:10 000. Kartene i dette notatet er framstilt ved hjelp av folier uttegnet på grunnlag av digitaliserte grunnkretsgrenser og tettstedsgrenser.

Disse inndelingene er kodet inn i adresseregisteret i Byrådet. Adresseregisteret inneholder bare bebodde adresser og bygger på folkeregisterets Magnetbåndregister. Dette adresseregisteret vil danne grunnlaget for etablering av Adresseregisteret i GAB-systemet (Grunneiendom-, Adresse- og Bygningsregister).

Kvaliteten på det foreløpige adresseregisteret er noe ujævn. Det har manglet presise retningslinjer for adressekoding i folkeregistrene. Noen har f.eks. nyttet fiktive adresser som ikke samsvarer med den offisielle matrikkelen. I tabell 1 kan det derfor finnes en del adresser som ikke kan regnes som offisielle adresser. Dette gjelder f.eks. bebodde eiendommer på statsgrunn i en del kommuner. Etter hvert blir offisiell adressering mer utbredt og ensartet, og registrene blir da lagt om.

Adresseregisteret kan inneholde enkelte adresser som er kodet i feil grunnkrets eller med feil type bebyggelse. Dette er imidlertid etableringsfeil som en regner med vil bli rettet opp etter hvert som registeret blir vedlikeholdt av kommunen.

Byrådet har etablert et adresseregister pr. 1/7-79 og et pr. 1/11-80.

### Den praktiske gjennomføringen

Det ble lagt stor vekt på å trekke kommunene aktivt inn i arbeidet med å fastlegge grunnkretsene og å avgrense tettstedene. Uten kommunenes lokalkunnskap ville det ikke ha vært mulig å kode adresseregisteret fullt ut, samtidig som kommunene er de eneste som kunne lage en inndeling som var brukbar for kommunal forvaltning og planlegging.

Allerede i 1976 ble de første kommunene kontaktet. Hver kommune fikk tilsendt et notat hvor omfanget av den enkelte folketellingskrets i 1970 var regnet opp. I notatet var det også et forslag eller skisse til inndeling i delområder og grunnkretser. Detaljeringen i forslaget var avhengig av kvaliteten på den gamle inndelingen og dokumentasjonen fra 1970. Kommunen ble bedt om å ta hensyn til framtidig utbygging. Samtidig ble kommunen bedt om å avgrense de husklyngene som tilfredsstilte kravene til tettsted eller som en ventet ville



tilfredsstille kravene ved utgangen av 1980. Etter korrespondanse og kontakt over telefon ble inndelingen fastlagt og tettstedene avgrenset. Inndelingen i grunnkretser og avgrensingen av tettstedene kan i et mindre antall kommuner av ulike grunner være av mindre bra kvalitet. Likevel bør en så langt det er mulig unngå å endre kretsinnndelingen, da dette vil ødelegge kontinuiteten i statistikken.

Høsten 1979 og 1980 ble det foretatt en ajourføring fram til 1/7-79. I første halvpart av 1981 ble så kretsinnndelingen, tettstedene og kirkesogn/kapelldistrikt ajourført pr. 1/11-80.

For å få kartlagt inndelingen i kirkesogn/kapelldistrikt ble sognepresten i hvert prestegjeld kontaktet. Sognepresten fikk tilsendt et kart der grunnkretsene var tegnet inn og ble bedt om å tegne inn grensene for kirkesogn/kapelldistrikt på kartet. Der grunnkretsene ble delt av et kirkesogn/kapelldistrikt ble prestene bedt om å liste opp de adresser i grunnkretsen som falt innenfor de enkelte kirkesogn/kapelldistrikt. Materialet ble så sendt Byrået via fylkeskartkontorene og bispedømmerådene som skulle foreta en første kontroll av materialet.

#### SPEIELLE MERKNADER TIL GJENNOMFØRINGEN I NAMSOS KOMMUNE

Ved folketellinga i 1970 var kommunen delt opp i 27 folketellingskretser. Av disse svarte krets 20 til Bangsund tettsted og kretsene 1-8, 10, 11 og 16 svarte til Namsos tettsted.

Namsos er nå delt inn i 4 delområder og 37 grunnkretser og har to tettsteder, Bangsund og Namsos.

For å få en hensiktsmessig inndeling i grunnkretser er en del tidligere kretsgrenser justert. Dette har ført til at sammenliknbarheten mellom folketellingskretser og grunnkretser ble dårlig. Dette betyr at vi må slå sammen to eller flere grunnkretser for å komme fram til enheter som direkte kan sammenliknes med en eller flere folketellingskretser. Vi har satt en tabell som viser dette.

Grunnkretser	Folketellingskretser	Kommentarer
0101	19	
0102-0105	16-18	
0201-0206	20-22	
0301-0305, 0401-0417	1-15, 23	Hele krets 4 kommer i 0404, og hele krets 14 kommer i 0302
0306	25	
0307	26	
0308	24	
0309	27	

Folketellingskretsene 12 og 13 kommer igjen i både delområde 03 og 04 og vi har derfor satt opp en tabell som viser delingen av kretsene.

Adresser 1970	Kretsnr. 1970	Kretsnr. 1980	Folketall 1970	Folketall 1980
<u>Krets 12</u>				
Gnr. 18 bnr. 6	12	0302	9	4
Gnr. 18 bnr. 2,3,9,11, 32,33	12	0412	63	60
Gnr. 18 bnr. 1	12	0411	17	? (tettbygd 1980)
<u>Krets 13</u>				
Gnr. 11 bnr. 1,2,3,4, 5,6,7,9,10,13	13	0303	54	51
Gnr. 12 bnr. 1,2,3,4	13	0303	56	36
Gnr. 13 bnr. 1,2,3	13	0415	22	23
Gnr. 14 bnr. 1,3,4,5,7,14, 18,22,24,28,29	13	0415	77	70
Gnr. 14 bnr. 10, 21	13	0416	7	4
Gnr. 15 bnr. 1	13	0303	17	18
Gnr. 16 bnr. 1,2,3,8,20	13	0303	28	25

TABELL 1. OMFANGET AV GRUNNKRETSENE, FORDELT PÅ TETT OG SPREDT BEBYGGELSE.

GRUNN- KRETSNR	NAVNET PÅ GRUNNKRETSEN	TYPE BEBYGGELSE	OMFANGET AV GRUNNKRETSENE
01 SPILLUM			
0101	BANGDALEN	SPREDT	GNR. 24 BNR. 1,4-5,8-12,14,16
		SPREDT	GNR. 25 BNR. 1-2,5,8
		SPREDT	GNR. 26 BNR. 2-3,7-14,16
		SPREDT	GNR. 27 BNR. 1,8-11,13-16,23,26,31,34
		SPREDT	GNR. 28 BNR. 1
		SPREDT	GNR. 29 BNR. 1-4
0102	LAUVHAMMEREN	TETT	GRANSTIEN 1,3,5
		TETT	HUDIKSVALLV 1-8,10-29,31,33,35,37,39,41,43
		TETT	KASKØV 1-13,15,17,19,21,23,25,27
		TETT	LAUVSTIEN 1,3-7,9,11
		TETT	MARIBOV 2-10,12-22,24,26,28,30,32,34,42,44
		TETT	GNR. 20 BNR. 9,11,29,44,63,81,84,99,109-110, 113-114,116,141,157-159,163-165,181,201,203
		SPREDT	GNR. 18 BNR. 2
		SPREDT	GNR. 19 BNR. 1-2,7
		SPREDT	GNR. 20 BNR. 1,5,9,15-16,28,35,69,79,102, 143,171,189-190,233
0103	SPILLUM	TETT	KVERNBEKKV 1-5,7-16,18,20
		TETT	GNR. 20 BNR. 5,22,26,34,38-39,47,61,75-76, 85,90,98,100,104-105,119,122,130,137-140, 142,144,147,188,223
		SPREDT	GNR. 20 BNR. 6,9-10,12-14,45
0104	SPILLUM/SÆVIK	TETT	DIGERNESV 1-38,40,42,44,46,50,52,54,56,58, 60,62,64,66,68
		TETT	FURULIA 1-10,12,14,16,18,20
		TETT	KAMMEN 1-2,4,6,8,10,12,14,16
		TETT	KLEIVAN 1-6,8,10
		TETT	ORREV 1-2,4-8
		TETT	SPILLUMV 1-3,5,7,9,11,13,15
		TETT	SVEV 1-11,13,15,17,19-21,23,25,27,29,31
		TETT	TIURV 1-10,13,15,17
		TETT	GNR. 20 BNR. 1,6,9,11,20,30-31,37,41-43,46, 49-51,53,58-60,66,74,82-83,87,91,101,103, 107,117,120-121,134,136,145,148
		TETT	GNR. 21 BNR. 1,31,35,43,46-50,53,64
		SPREDT	GNR. 20 BNR. 6,8,224
		SPREDT	GNR. 21 BNR. 1-2,4-5,7,10,12-17,22,27,30, 32,37,39-40,44-45,54-55,58,63,67
		SPREDT	GNR. 22 BNR. 2,4,8,10,13-14,18-19,22
		SPREDT	GNR. 23 BNR. 5
0105	KLINGA	SPREDT	GNR. 23 BNR. 1,3-4,6-7,11,13,15,23-25,28- 33,35,37-38,40-41,43,45,48-49,52,54-57,59, 61,65
02 BANGSUND			
0201	FJÆR	SPREDT	GNR. 32 BNR. 1,3-4,7,12,16,21,26,33
		SPREDT	GNR. 33 BNR. 1-3,5-7,11,14
		SPREDT	GNR. 34 BNR. 14
0202	BANGSUND	TETT	GNR. 34 BNR. 1,16,21,26,33,40,42,54,58-59, 62-65,67,76,81,86,105,109,117
0203	BANGSUNDSTRAUMEN	TETT	GNR. 34 BNR. 1,8-9,11,13,19,25-26,38,50,56- 57,70-72,77-80,82,88,99-102
		SPREDT	GNR. 34 BNR. 2,8-9,22,26,31,47,93
0204	SELNES	SPREDT	GNR. 35 BNR. 1-4,6-7,13,15,17,25,31-32,39, 42,45,48,51
0205	FLAKK	TETT	GNR. 34 BNR. 53,55,60,68,73-75,87,89,103
		SPREDT	GNR. 30 BNR. 1-4,6,8-9,12
0206	BANGSUND	TETT	GNR. 34 BNR. 1,4-7,15,23,26,45,69,83,92,112
		SPREDT	GNR. 34 BNR. 5,30,37,43

TABELL 1. OMFANGET AV GRUNNKRETSENE, FORDELT PÅ TETT OG SPREDT BEBYGGELSE.

GRUNN- KRETSNR	NAVNET PÅ GRUNNKRETSEN	TYPE	OMFANGET AV GRUNNKRETSENE
O3 OTTERØY/VEMUNDSVIK			
0301	RØBERGVIK	SPREDT	GNR. 3 BNR. 3,23,27-28,31-32,34-35,39-40, 46,59,62,66-67,71
		SPREDT	GNR. 4 BNR. 1
		SPREDT	GNR. 5 BNR. 4-5
		SPREDT	GNR. 6 BNR. 3-4,6,11,13,16
0302	SØRENGET	SPREDT	GNR. 1 BNR. 1-2
		SPREDT	GNR. 2 BNR. 1-3,5-7,9,12,14-18,22
		SPREDT	GNR. 3 BNR. 2,5,7,10-12,15,42,47-48,57-58, 64,69-70
		SPREDT	GNR. 6 BNR. 1,7,9,12,15,17
		SPREDT	GNR. 7 BNR. 1-4
		SPREDT	GNR. 8 BNR. 1-3,5,8,10-17
		SPREDT	GNR. 9 BNR. 1-2,5-6,10-12,14,19-24
		SPREDT	GNR. 10 BNR. 1,3-4,8,13
		SPREDT	GNR. 11 BNR. 3,8,14
		SPREDT	GNR. 16 BNR. 5,19,21
		SPREDT	GNR. 18 BNR. 6
0303	LÆNN/HAVIK	SPREDT	GNR. 10 BNR. 5
		SPREDT	GNR. 11 BNR. 1-2,4-7,9-10,15-16
		SPREDT	GNR. 12 BNR. 1-7
		SPREDT	GNR. 15 BNR. 1
		SPREDT	GNR. 16 BNR. 1-3,20
0304	ELVALANDET	SPREDT	GNR. 39 BNR. 1,7-9,11,14-15,18-19,23
		SPREDT	GNR. 40 BNR. 1
		SPREDT	GNR. 41 BNR. 1,3,6
		SPREDT	GNR. 42 BNR. 1,3
0305	FOSSLANDSOSEN	SPREDT	GNR. 49 BNR. 1-5,7-10,12,14-15,18,20,22-25, 27,29-31,35,38
		SPREDT	GNR. 50 BNR. 1-3,5-6,8,10
		SPREDT	GNR. 51 BNR. 1,3-7,10-12,20,29,38
		SPREDT	GNR. 52 BNR. 1-10,12,14-15
		SPREDT	GNR. 63 BNR. 6
0306	SKOMSVOLL	SPREDT	GNR. 37 BNR. 3-5,7,12,15-16,18
		SPREDT	GNR. 53 BNR. 1-5,7-9,11,14-15,18-20,22-24, 29-31
		SPREDT	GNR. 54 BNR. 1-4,6-8,13
		SPREDT	GNR. 55 BNR. 1,3-4
		SPREDT	GNR. 56 BNR. 1,3-8,11,14-16,18-19
		SPREDT	GNR. 57 BNR. 1-3,5-12,17,19-20,22
		SPREDT	GNR. 58 BNR. 1,3-5,11-12,16
0307	HODDØY	SPREDT	GNR. 59 BNR. 1-2,4,8
0308	ALTE	SPREDT	GNR. 43 BNR. 1-2
		SPREDT	GNR. 44 BNR. 1-4,6-9,12,14-16,18-19,21,23- 24,28,30-32
		SPREDT	GNR. 45 BNR. 1-2,4-9,11,13,18,24-25,27
		SPREDT	GNR. 46 BNR. 1,3-8,10
		SPREDT	GNR. 47 BNR. 2-3,5-9,13
		SPREDT	GNR. 48 BNR. 1,3-5
0309	FINNANGER	SPREDT	GNR. 61 BNR. 1-2,4,6-8
		SPREDT	GNR. 62 BNR. 1-4,7,12-13,16
		SPREDT	GNR. 63 BNR. 1,3-5,7
O4 NAMSOS			
0401	VESTBYEN 1	TETT	ANNFINNV 1-6
		TETT	ANNFINNVIKA 4
		TETT	BERETVIKA 1
		TETT	BERGSTIEN 1-2,4-5,7,9
		TETT	LYNGV 2,4,6,8
		TETT	O SVERDR V 1-11
		TETT	ROALD AMUNDSSENSV 1-10,12
		TETT	SMEVIKA 1-3

## TABELL 1. OMFANGET AV GRUNNKRETSENE FORDELT PÅ TETT OG SPREDT BEBYGGELSE.

GRUNN- KRETSNR	NAVNET PÅ GRUNNKRETSEN	TYPE BEBYGGELSE	OMFANGET AV GRUNNKRETSENE
0401	VESTBYEN 1	TETT	STRANDV 1-2,4,6-7,9-10,12,14,20,22,34,36,38,50,52,58,64,66
		TETT	VATTAV 3,5-7,9-13,15
		TETT	ÅSVEGEN 1,3-9,11-22,24-27,29-32
		TETT	GNR. 14 BNR. 7
0402	VESTBYEN 2	TETT	BEKKEG 1-3,5,7
		TETT	BRENNHAMMERG 1-2,4
		TETT	GULDVIKV 12,16,18-30,32,34-35,37
		TETT	LISSFJELLV 2
		TETT	SETERV 1-15,17,19
		TETT	S VANGENSTENS G 1-9,11,13,15
		TETT	POSTBOKS 1-7,9,11,13,15,17
		TETT	STORMOV 1-2,4,6,8
		TETT	T GRONGSG 2,4,6
0403	LAVIKA	TETT	ANDREAS JENSENS G 1-20,22-24,26
		TETT	BRANNFJELLV 1,3-8,10
		TETT	BRINKEN 1
		TETT	FR NANSENSG 1-6,8
		TETT	GULDVIKBREKKA 1-4,8
		TETT	H HÅRFAGRESG 1-6
		TETT	LARSHEIMEN 1-2,4-6,8,10-11,17
		TETT	LENSM HAVIGSG 1-5,8-12,15-30,32,34
		TETT	N BJØRUMS G 1-8,10-16,18,22-29,31-36,38,42,44
		TETT	P ØIENS G 1,3-7,10,12-14,16-27
		TETT	ST OLAVSG 1-6,8
		TETT	T SOMMERSCHIELDSG 2,4,6,8,10
		TETT	TORDENSKJ G 1-6
		TETT	VEMUNDVIKV 2,4,6,8,10
		TETT	GNR. 7 BNR. 1
0404	MIDTBYEN 1	TETT	A MEYERSG 2-4,6-9,12-13,15-22,24,26,30
		TETT	BRÅHOLMG 5
		TETT	FJORDG 3
		TETT	FREDRIKSBERGG 1-5,7,9
		TETT	HAVNEG 1,4-8,10-11,13,15-24,26,28,33,35,37
		TETT	CARL GULBRANSONSG 1,13,15,17,19,21
		TETT	KIRKEG 4-5,8,11-13,15-16,18,20,22-23,27
		TETT	OVERTOLLB WESSELSG 2-3,5-8
		TETT	ROLLAUGS G 2
		TETT	SKOLEG 1-11,13
		TETT	SVERRESG 2,5-10,12,15-16,19,21,23,27,35
		TETT	VERFTSG 1,6,8
0405	MIDTBYEN 2	TETT	ALFHEIM 1-5,7-8,10,12
		TETT	EIDSVOLDSG 1-3,5
		TETT	FJELLV 2,4
		TETT	GROFTSKARET 1-9
		TETT	GRØNNEG 1,3-4
		TETT	HAVIKV 1-4,6-7,9,11,13,15,17,19,21,23
		TETT	HOLBERGS G 1-4
		TETT	CARL GULBRANSONSG 8,10,12,16,29,31,33,35,37,39,41,43,45,47
		TETT	LENSM HAVIGSG 13
		TETT	OVERHALLSV 3,6,8-9,11,13,19,25-32,35-39,41-43,45-48,50,52,54,56,58,60,62,64
		TETT	SKRENTEN 1-2,4,6
		TETT	STEINBEKKG 2
		TETT	WELHAVENS G 2,4,6,8,10,12-14,16
		TETT	WERGELANDSG 1-2,4
		TETT	GNR. 17 BNR. 1
0406	ØSTBYEN	TETT	A HAVIGS AL 1,3,5,7,9
		TETT	BJØRUMSBREKKA 1-12
		TETT	GLASSVERKV 1-5,7,9
		TETT	KJHETSST 3,5,7,9,11,15,17,19,21,23,25,27,29
		TETT	SALTBUVEGEN 2,4-7,9,11,13,135
		TETT	SKJÆRINGSN 1,3
		TETT	SOLVANGG 2-5,7-8,10,13,17,19,21,23
		TETT	SVEN OFTEDALSV 28
		TETT	S OFTEDALS V 2-20,22,24,26,28
		TETT	TIENDEHØLMV 1-2,4-5,7

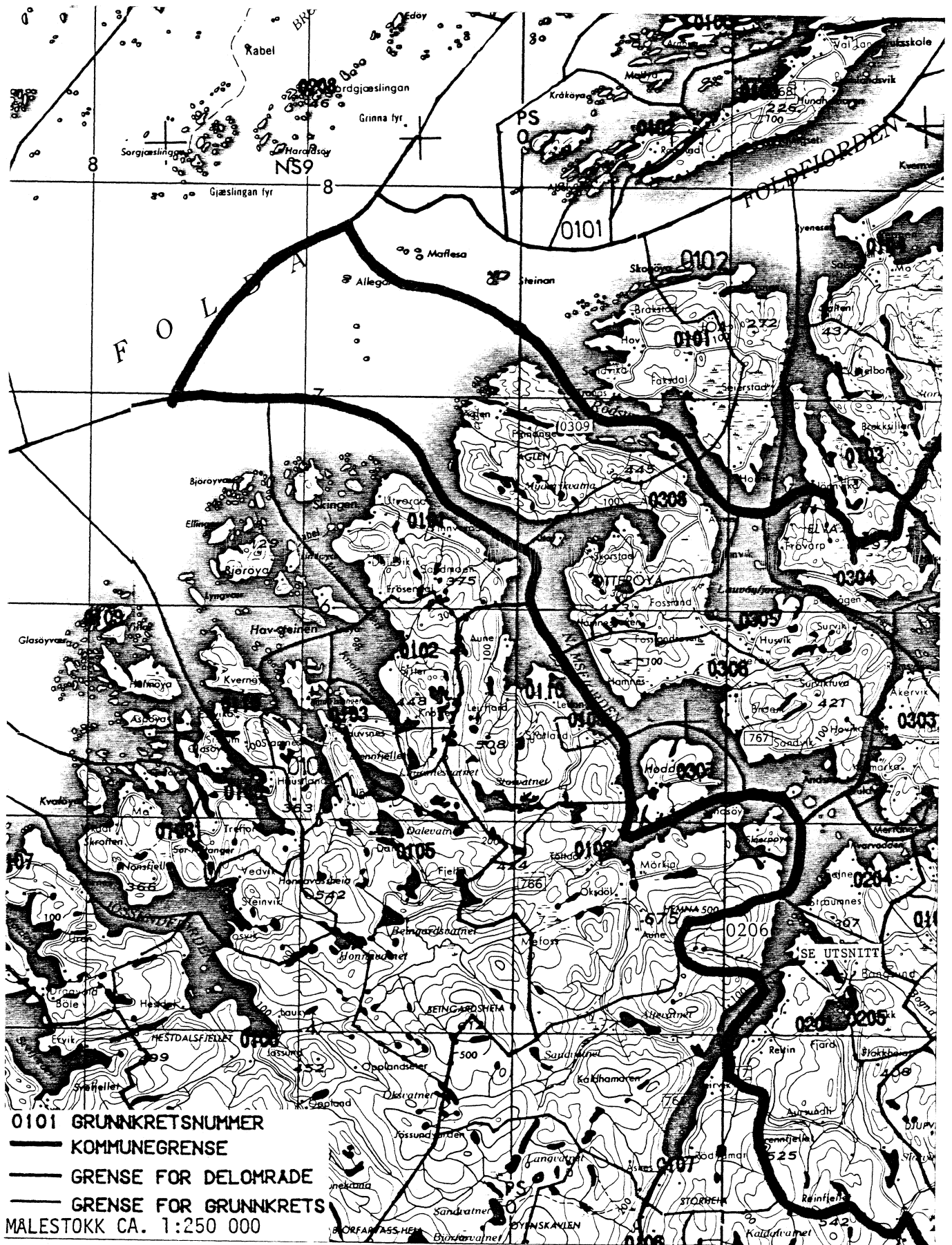
TABELL 1. OMFANGET AV GRUNNKRETSENE, FORDELT PÅ TETT OG SPREDT BEBYGGELSE.

GRUNN- KRETSNR	NAVNET PÅ GRUNNKRETSEN	TYPE BEBYGGELSE	OMFANGET AV GRUNNKRETSENE
0406	ØSTBYEN	TETT TETT TETT	T SEGERST V 1-9 TORS VEG 1-2 T NERMANN SV 1-9
0407	VESTRE BJØRUM	TETT TETT TETT TETT TETT TETT TETT TETT TETT TETT TETT TETT	ANDERS HAVIGSALLE 2,4,6,8,10,12 BJØRUMSALLEEN NAMSOS 1,3,5,7 DR BATT SV 1-15,17,19 DR HUMMELS V 1-10,12,14 EMIL ASTRUPS V 2,4,6-14,16 GEILIN 2-8,10,12 GYMNASV 1-2 HILDRUM AL 1,11,16,18 L K DAAS VEG 1-9,11,13,15 N GRIEGS VEG 1-22,24,26,28,30,32,34,36,38 ODINS VEG 1-2 O G OLSENSV 1,3,5,7,9,11,13,15,17 OLAV DUUNS VEG 1-10,12,14,16-23,34,45
0408	BJØRUM	TETT TETT TETT TETT TETT TETT TETT TETT TETT TETT TETT TETT TETT TETT TETT TETT	DR BATT SV 21 ENGV 1-3,5,7 FOSSBRENNNA 1,3,5,7,9,11,14,16-24,37,39,41, 43,45 I AASENS V 1-23,25,27,29,31,33 LERKEVEGEN 1-4,6,8 LØKKAV 1-7,9 NAMDALSV 1,3-12,14,17,19 O DUUNS VEG 24-44,46,48,50,52 PRESTEBAKKEN 1-4,6 PRESTEG AL 4 SKOGLYV 20 SKOGSTIEN 1-16,18-19,21,23,25,27,29,31,33, 35,37,39,41 TØMMERV 1-8,10 GNR. 17 BNR. 3,5,8,16
0409	KLEPPEN	TETT TETT TETT TETT TETT TETT TETT TETT TETT TETT TETT TETT TETT	BØNDERNESV 1 IDRETTSV 1-11,13 I HANSENS V 1-10 J HILDRUMS V 1,3-4,12-27,30,32,34 KLEPPADALEN 1,3,5,7,9 KLEPPAV 2-4,6-22,24,26,28,30,32,34,36,38, 40,42,44,49 M BJØRL VEG 1-4 NAMDALSV 15,17,21,23,25,27,29 SKYTTERHUSV 1-3,5 SOLBAKKEN 1-9,11,13 GNR. 17 BNR. 1,18
0410	HØYKNES	TETT TETT TETT TETT TETT TETT TETT	A HØKNESV 1-5,9 BARBROV 1-8,10,12 FURUV 2,4,6,8 RØNNINGÅSEN 1-10,12,14,16,18,20 SKOGLYV 2,4,6,8,10,12,14,16,18-26,28 YRKESV 2-4,6,8,10,12 GNR. 18 BNR. 1,3,26-27
0411	HYLLA-BREIVIKA-HUSMYRA 2	TETT	GNR. 18 BNR. 1,17,20-21
0412	HØYKNESNES	SPREDT	GNR. 18 BNR. 2,9,11,28,32-33,44,290
0413	FOSSBRENNNA	TETT TETT TETT TETT TETT TETT TETT TETT TETT TETT TETT	BRANNFJELLV 2 DØLV 1-9,13,15,17,19,21,23,25,27,29,31,33, 35,37,39 ELGSTIEN 3,5,7 FOSSBRENNV 2,4,6,8-9,13,15,25,27,29,31-33, 35 GAMLE BYVEG 1-11,13-21,23,25-27,29,31,33, 35,37,39,41,43,47,49,51,53,55,57 HARRAV 1-3,8,10-12,15,25 LILLEENGET 1-11,13,15,17,19,21,25,29,35,37, 39,41,43,45 RÅDYRV 2-10,12,14,16,18,20,22,24,26,28,30, 32,38

TABELL 1. OMFANGET AV GRUNNKRETSENE, FORDELT PÅ TETT OG SPREDT BEBYGGELSE.

GRUNN- KRETSNR	NAVNET PÅ GRUNNKRETSEN	TYPE BEBYGGELSE	OMFANGET AV GRUNNKRETSENE
0414	GULDVIKMOEN	TETT	BALDESV 1-11,13,15,17,19,21,23,25
		TETT	FRØYASV 1-19
		TETT	GULDVIKV 20,31,33,39-42,44,47,50
		TETT	JOHAN WIIKSV 1,5,7-10,12
		TETT	KJELL HALSV 1-28,30,34,36,38-40
		TETT	SIVSV 1-8,10
		TETT	GNR. 14 BNR. 2,7,15,17,19,21-25,27,30
0415	GULDVIK	SPREDT	GNR. 13 BNR. 1-3,8-9
		SPREDT	GNR. 14 BNR. 1,3-5,28-29,31-32,34,36,40,42
0416	GULLHOLMSTRAND	TETT	GNR. 14 BNR. 16
		SPREDT	GNR. 14 BNR. 10,21
0417		TETT	BOKS 1-5
		TETT	DALTRØA 1-16,18
		TETT	GRANHEIMV 1-8,10
		TETT	GNR. 17 BNR. 1

# 1703 NAMSOS











## KOMMUNE 1703 NAMSOS

TABELL 2. SAMMENLIGNBARHETEN MELLOM GRUNNKRETSENE 1980  
OG FOLKETELLINGSKRETSENE 1970

GRUNNKRETS 1980	KOMM 1970	---FOLKETELLINGSKRETS 1970---	
		HEL KRETS	DEL AV KRETS
0101 BANGDALEN	1703	19	
0102 LAUVHAMMEREN	1703		16-17
0103 SPILLUM	1703		16-17
0104 SPILLUM/SÆVIK	1703		17-18
0105 KLINGA	1703		18
0201 FJÆR	1703		22
0202 BANGSUND	1703		20
0203 BANGSUNDSTRAUMEN	1703		20-22
0204 SELNES	1703		21
0205 FLAKK	1703		20-22
0206 BANGSUND	1703		20-21
0301 RØBERGVIK	1703		15
0302 SØRENGET	1703	14	12
0303 LÆNN/HAVIK	1703		13
0304 ELVALANDET	1703		15, 23
0305 FOSSLANDSOSEN	1703		23
0306 SKOMSVOLL	1703	25	
0307 HODDØY	1703	26	
0308 ALTE	1703	24	
0309 FINNANGER	1703	27	
0401 VESTBYEN 1	1703		1-2, 9
0402 VESTBYEN 2	1703		2, 9
0403 LAVIKA	1703		3
0404 MIDTBYEN 1	1703	4	3, 9
0405 MIDTBYEN 2	1703		5-6, 9
0406 ØSTBYEN	1703		6, 8
0407 VESTRE BJØRUM	1703		5, 7-8
0408 BJØRUM	1703		7-9
0409 KLEPPEN	1703		8-9
0410 HØYKNES	1703		9-10
0411 HYLLA-BREIVIKA-HUSMYRA 2	1703		10, 12
0412 HØYKNESNES	1703		12
0413 FOSSBRENNA	1703		12
0414 GULDVIKMOEN	1703		1, 11, 13
0415 GULDVIK	1703		13
0416 GULLHOLMSTRAND	1703		11, 13
0417 DALTRØA	1703		9

## KOMMUNE 1703 NAMSOS

TABELL 3. SAMMENLIGNBARHETEN MELLOM DELOMRÅDENE 1980  
OG FOLKETELLINGSKRETSENE 1970 OG 1960

DELOMRÅDE 1980	KOMM 1970	---KRETSENER-1970---		KOMM 1960	---KRETSENER-1960---	
		HELE	DELER AV		HELE	DELER AV
01 SPILLUM	1703	16-19	22	1746	1-3	6
02 BANGSUND	1703	20-21	22	1746	4-5	6
03 OTTERØY/VEFUNDVIK	1703	14-15	13	1745	4-5	1-3
	1703	23-27		1745		6
				1747	1-3	4
				1747	5	
				1748	1	
04 NAMSOS	1703	1-12	13	1703	1-7	
				1745		1-3
				1745		6

Kommune NAMSOS

Tabell 4. Oversikt over kirkesogn/kapelldistrikt (menighet)

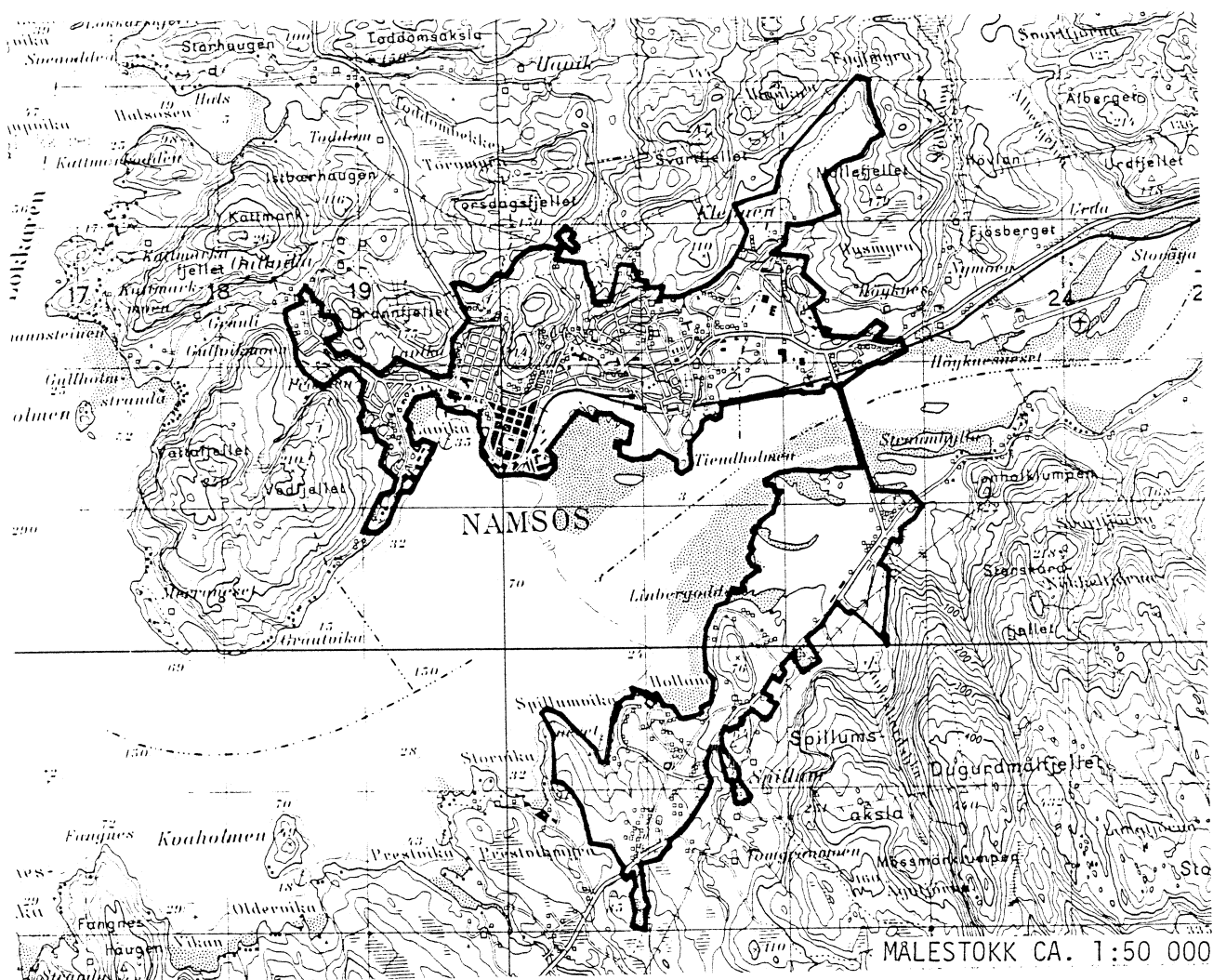
Menighet		Grunnkretsnummer	
Nummer	Navn	Hei	Del av
01	Namsos	0401-0408, 0414, 0417	
02	Vemundvik	0301-0303, 0409-0413, 0415, 0416	
03	Klinga	0101-0105, 0201-0206	
04	Otterøy	0304-0309	

KOMMUNE 1703 NAMSOS

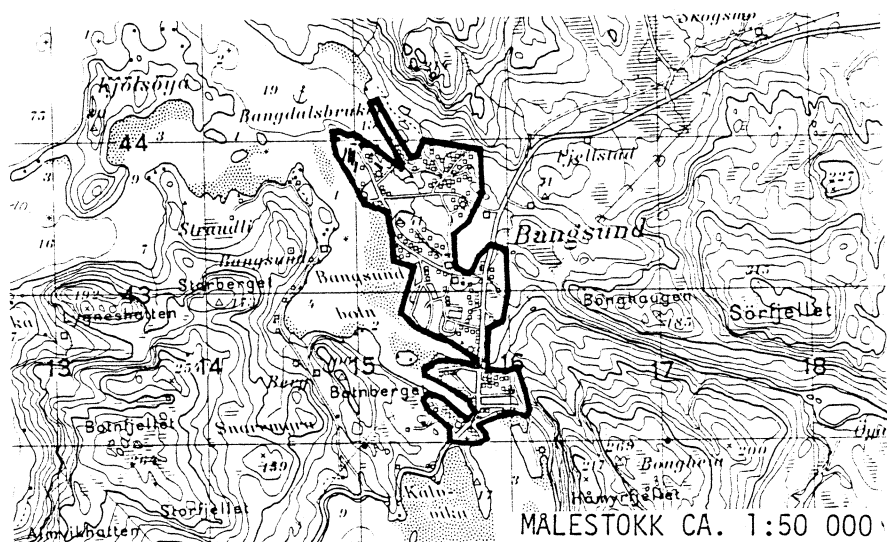
TABELL 5. OVERSIKT OVER TETTSTEDER.

TETTSTED		KOMM	
NR.	NAVN	NR.	OMFATTER TETTBEBYGGELSE I GRUNNKRETSENE
7011	NAMSOS	1703	0102-0104, 0401-0411, 0413-0414, 0416-0417
7012	BANGSUND	1703	0202-0203, 0205-0206

## AVGRENSING AV NAMSOS TETTSTED

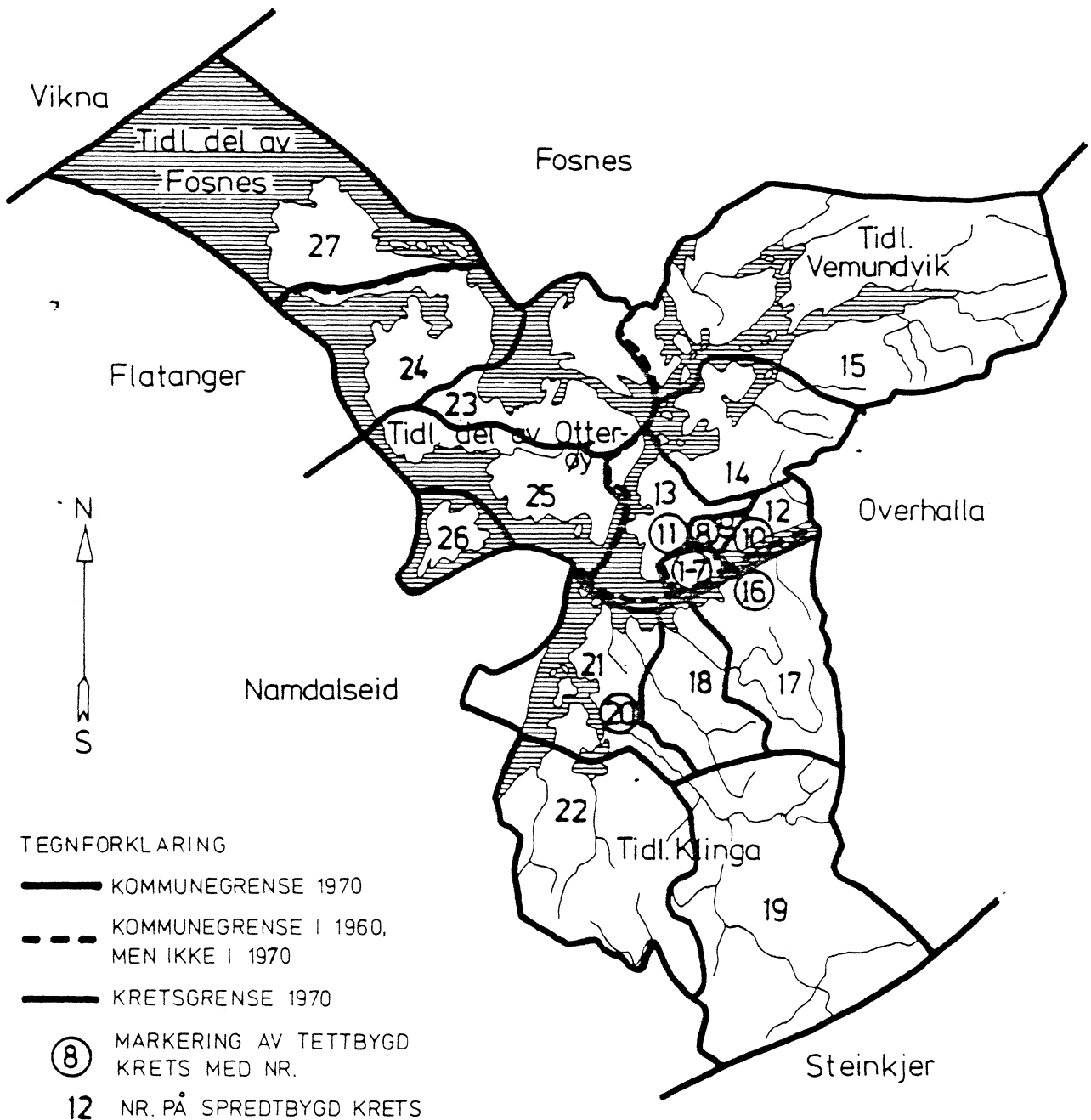


## AVGRENSING AV BANGSUND TETTSTED



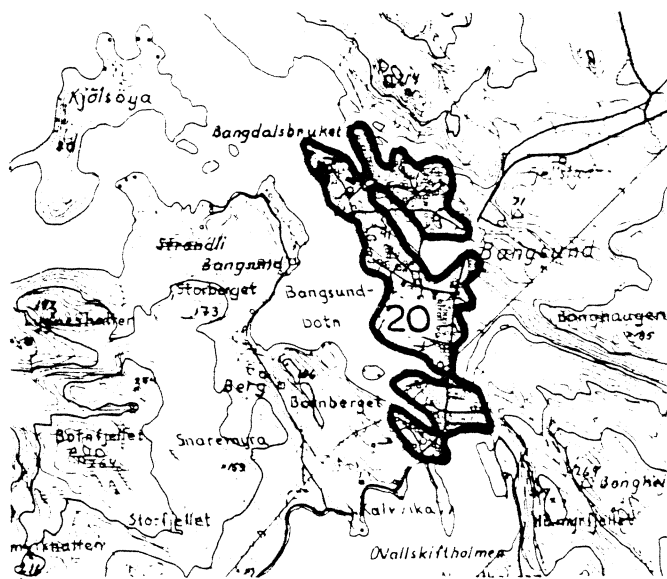
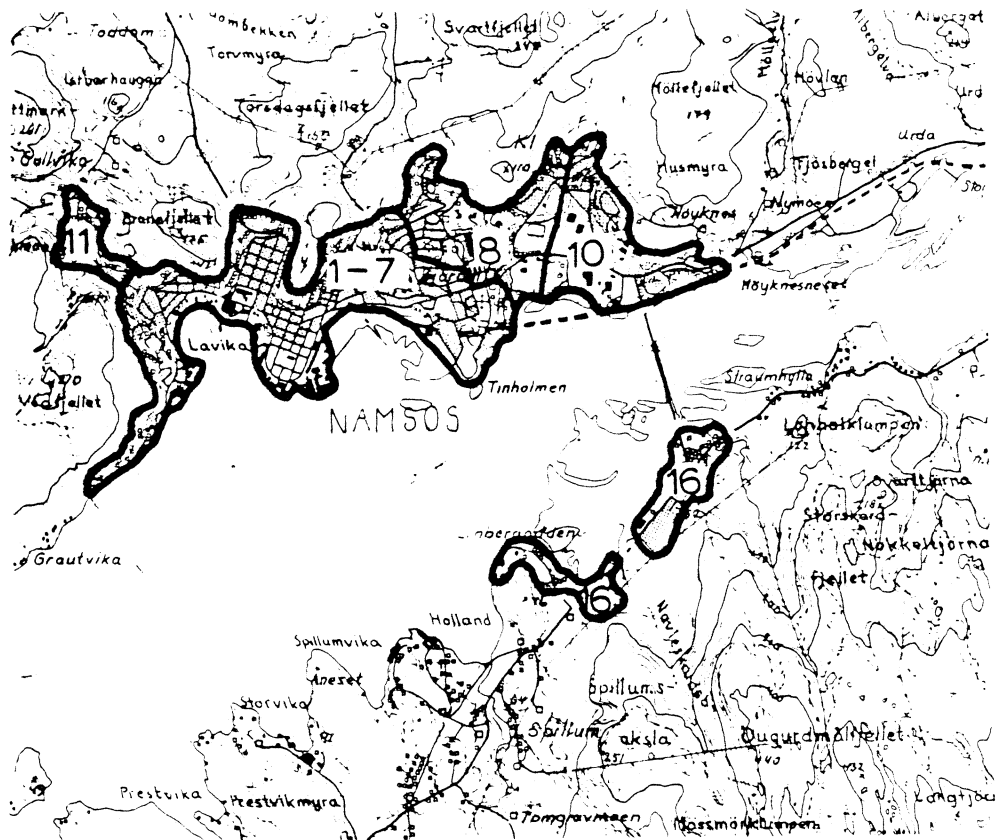
Med samtykke fra Norges geografiske oppmåling er NGOs kartmateriale brukt som kartgrunnlag.

## 1703 NÅMSOS



# 1703 NAMSOS


## TETTBYGDE KRETSER



TEGNFORKLARING

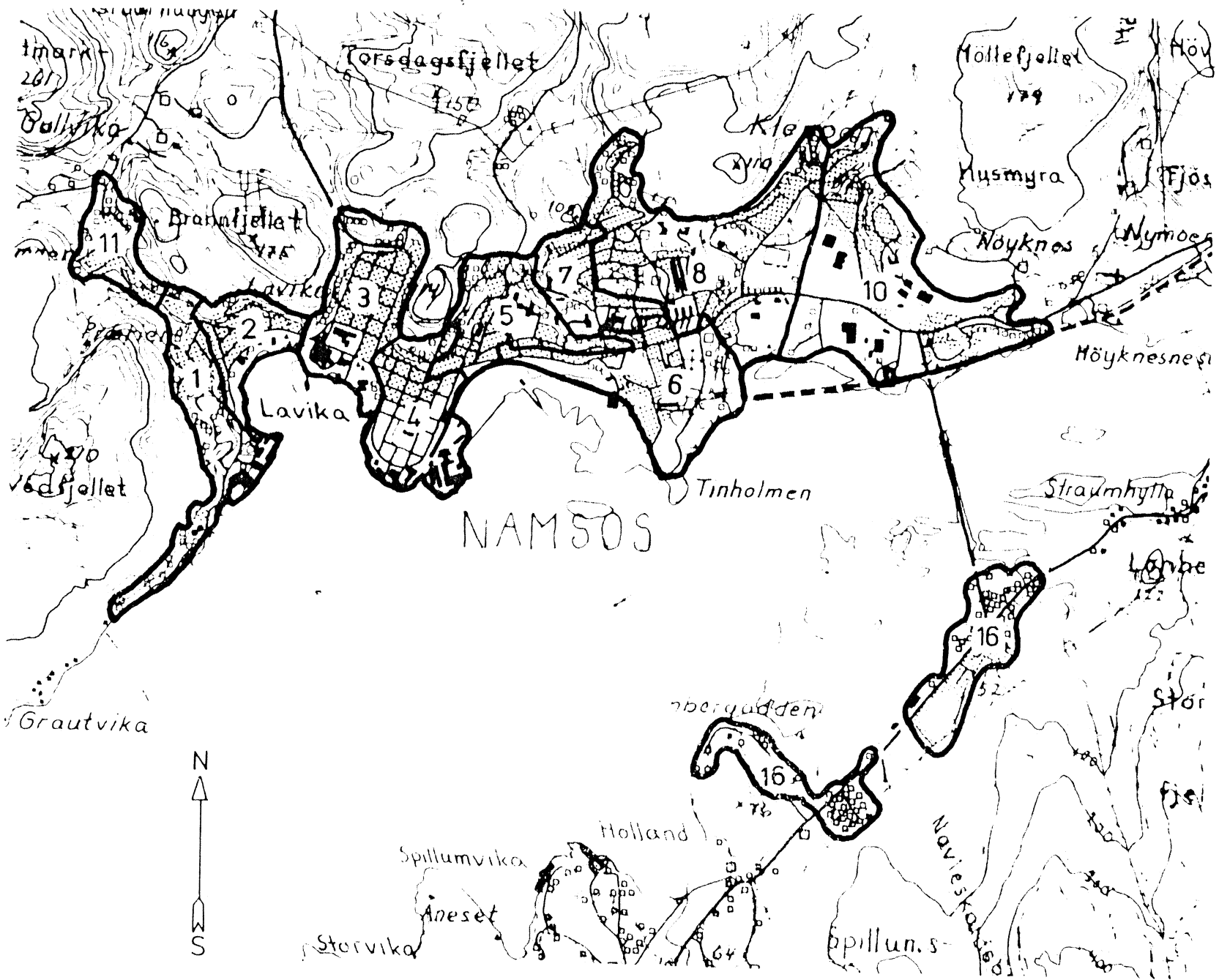
- KRETSGRENSE 1970
- 11** NR. PÅ TETTBYGD KRETS

MÅLESTOKK 1: 50 000



Med samtykke fra Norges Geografiske Oppmåling er N G O's kartmateriale brukt som kartgrunnlag





MÅLESTOKK 1:25 000



2 KM.



Med samtykke fra Norges Geografiske Oppmåling  
 er N.G.O.'s kartmateriale brukt som kartgrunnlag.  
 Kartet er oppfotografert fra N.G.O.'s serie M 711.

