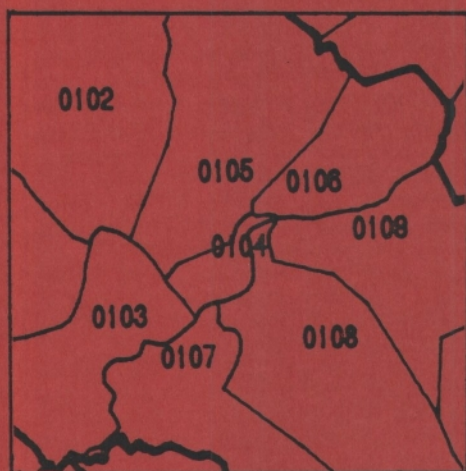


GRUNNKRETSER OG TETTSTEDER



DOKUMENTASJON 1980

1901 **HARSTAD**

FORORD

Med bakgrunn i det økende behovet for statistikk for mindre områder innen kommunene og på tvers av kommunegrensene, startet Statistisk Sentralbyrå i 1976 arbeidet med en generell, stabil kretsinndeling. Kretsene blir kalt grunnkretser for å unngå forvekslinger med tidligere folketellingskretser og eksisterende skole- og valgkretser som dekker mer spesielle behov.

Et vesentlig siktepunkt var å kunne gi detaljert geografisk statistikk fra landbrukstellingen i 1979 og folke- og boligstillingen i 1980, men hensikten var også å få en geografisk enhet mer egnet for løpende statistikk.

Utgangspunktet for inndelingen har vært folketellingskretsene i 1970, men disse måtte mange steder nøye revideres i samråd med kommunene for å bli bedre egnet som en generell, geografisk basisenhet.

Formålet med dette heftet er å dokumentere kretsinnstillingen og lette arbeidet med analyser og praktisk bruk av kretsdata. Data for grunnkretser blir bl.a. tilgjengelige i egne kommunehefter fra Folke- og boligstillingen 1980. I de enkelte kommuner og i Statistisk Sentralbyrå finnes det også foreløpige befolkningstall pr. 1/7-79 og 1/11-80 for grunnkretser.

Prinsippene for kretsinnstillingen ble utformet gjennom drøftinger med brukere og gjennom et prøveprosjekt, og er beskrevet i et eget notat "Veiledning ved inndeling av kommunene i grunnkretser". Statistisk Sentralbyrå. 1977. Det blir også tatt sikte på å drøfte erfaringer fra arbeidet og utviklingsperspektiver nærmere i et særskilt hefte.

Utviklingen av GAB-systemet (Grunneiendom-, Adresse- og Byggningsregister) vil gi et regelmessig vedlikehold av bl.a. et adresseregister med koder for grunnkrets. Dette vil i framtida gi muligheter for bl.a. befolkningsstatistikk for grunnkretser, og lette oversikten i kommunene. Grunnkretsinnstillingen skal heretter holdes mest mulig fast. Det vil imidlertid kunne forekomme feilregistreringer. Henvendelser om slike feilregistreringer og spørsmål om eventuelle endringer i grunnkretsinnstillingen skal rettes til Fylkeskartkontoret i det aktuelle fylket, som vil ta saken opp med Byrådet. Spørsmål om grunnkretsinnstillingen generelt og arbeidet med den kan også rettes til Statistisk Sentralbyrå, Kongsvinger.

Arbeidet med kretsinnstillingen, som har hatt økonomisk støtte fra Miljøverndepartementet, har vært ledet av førstekonsulent Jan Byfuglien og konsulent Ole Ragnar Langen.

Statistisk Sentralbyrå, Oslo, juni 1981

Odd Aukrust

Eivind Hoffmann

INNHold

	Side
Generelt om grunnkretsinnndelingen, avgrensingen av tettsteder og registrering av kirkesogn/kapelldistrikt	3
Spesielle merknader til gjennomføringen i Harstad kommune	8
Omfanget av grunnkretsene, fordelt på tett og spredt bebyggelse	10
Kart over inndelingen i grunnkretser	19
Sammenliknbarheten mellom grunnkretsene 1980 og folketellingskretsene 1970	21
Sammenliknbarheten mellom delområdene 1980 og folketellingskretsene 1970 og 1960	22
Oversikt over kirkesogn/kapelldistrikt (menighet)	22
Oversikt over tettstedene	23
Kart over avgrensing av tettstedene	24
V e d l e g g	
1. Kartskisse over kretsinnndelingen i 1970	27
2. Oversiktskart over tettbygde kretser i 1970	28

GENERELT OM GRUNNKRETSINNDELINGEN, AVGRENSINGEN AV TETTSTEDER OG REGISTRERING AV KIRKESOGN/KAPELLDISTRIKT

Formålet med og nytten av grunnkretsinnndelingen

Formålet med å dele kommunen inn i grunnkretser er å lage små stabile geografiske enheter som kan gi et fleksibelt statistisk grunnlag for kommunal og regional analyse, forvaltning og planlegging. Foruten å nytte disse slik de er, kan grunnkretsene grupperes til enheter som varierer fra formål til formål. Som minste byggekloss kan grunnkretsen settes sammen til geografiske enheter som er formålstjenlige f.eks. i planleggingen av eldreomsorgen eller til å studere utviklingen av elevgrunnlaget i grunnskolen på ulike alderstrinn. Aktuelle grupperingsenheter som kan gå på tvers av kommunegrensene er f.eks. vassdragsregioner og arbeidsmarkedsregioner.

I første omgang kommer Statistisk Sentralbyrå til å nytte inndelingen til å presentere data fra landbrukstellingen i 1979 og folke- og bolig tellingen i 1980. Som en kontroll på at det arbeidet som er gjort er riktig har en laget tabeller pr. 1/7-79 og 1/11-80 som gir befolkningstall fordelt på alder, kjønn og type bebyggelse.

Krav til grunnkretsinnndelingen

Ut fra de formål inndelingen i grunnkretser skal tjene, ble det stilt en del krav som vi nedenfor kort skal gjennomgå.

1. Grunnkretsene må utformes slik at grensene er uforanderlige over en rimelig tidsperiode. Dette er et særdeles viktig krav. Stabile kretser er en helt avgjørende forutsetning for å kunne følge endringer på kretsnivå over tid. (se nedenfor).

Nå har dessverre kartgrunnlaget mange steder vært svært dårlig. Dette gjør at en spesielt i ubebodde områder må regne med at grensene må justeres slik at de faller sammen med eiendomsgrensene. Grunnkretsenes omfang er definert ved adressene (gards- og bruksnr. eller gateadresse). En del steder er imidlertid eiendommene så store at en må regne med at grunnkretsgrensa må trekkes på tvers av eiendomsgrensa. Videre må en regne med endringer av grensene i ubebodde områder dersom disse blir bebygde med boliger, industri o.l. og grensene går på tvers av den nye bebyggelsen. De eneste endringer som kan tillates i bebodde områder er deling eller sammenslåinger av hele grunnkretser. Der nytt kartgrunnlag viser at grensene i bebodde områder er trukket feil, må grensene på kartet justeres slik at de blir i samsvar med beskrivelsen (gateadresser eller gards- og bruksnr.).

2. Kretsene er i størst mulig grad søkt gjort sammenlignbare med folketellingskretsene i 1970 og tidligere tellinger slik at en kan følge utviklingen bakover i tid. Dette kravet strir imidlertid ofte mot kravet om at inndelingen skal bestå av sammenhengende geografiske områder og være hensiktsmessig til kommunal og regional planlegging. Der den gamle inndelingen fra folketellingen i 1970 ikke kunne nyttes direkte, har en likevel forsøkt å lage større enheter innen kommunen som kan sammenlignes. I noen tilfeller har ikke dette lyktes, enten ved at den gamle inndelingen bestod av ikke geografisk sammenhengende områder, eller fordi dette ville føre til en inndeling som kommunen mente ikke var formålstjenlig.

3. Grunnkretsene skal ikke være for store eller variere for mye i folketall og areal. Dette kravet er viktig for at grunnkretsen kan fungere som byggekloss ved inndeling i regioner av ulike slag. I spredtbygde strøk ble det som utgangspunkt sagt at grunnkretsene ikke burde overstige 300-400 personer og i tettbygde strøk 500-600 personer.

Arealet i kretsene bør heller ikke variere for mye. Spesielt større ubebodde områder som f.eks. Finnmarksvidda og Hardangervidda, er delt inn i ubebodde grunnkretser, der grensene er lagt i vannskillere.

Grensene for grunnkretsene er også forsøkt lagt slik at de i størst mulig grad er ensartede når det gjelder bebyggelsesstruktur, natur- og næringsgrunnlag og slik at de kommunikasjonsmessig hører sammen. Folketellingskretser fra 1970 er f.eks. ofte blitt delt fordi de enkelte deler av kretsen nå ikke lengre hører sammen kommunikasjonsmessig.

Inndelingen i delområder (bydeler/bygdelag)

Størrelsen på kommunene varierer svært mye. Det var derfor behov for å lage en fast inndeling som kunne gi data på et mer overordnet nivå enn grunnkretsen. En slik områdeinndeling vil være bedre egnet for data som blir for detaljert på kretsnivå samtidig som den vil være bedre egnet enn kretser til regionale oversiktsanalyser. Ut fra statistiske formål ble derfor grunnkretsene gruppert til delområder. Delområdene er angitt ved de to første sifrene i det 4-sifrede grunnkretsnummeret, mens de to siste sifrene angir nummeret på grunnkretsen innenfor delområdet.

Delområdene har som hovedregel 1 000-3 000 innbyggere i spredtbygde strøk og 3 000-6 000 i mer tettbygde strøk. Kommuner med under 1 000-2 000 innbyggere er vanligvis ikke delt inn i delområder.

Registrering av tettsted

Ved Folketellingene 1960 og 1970 var kretsinnndelingen knyttet direkte til inndelingen i tettsteder. Dette er uheldig fordi tettstedsgrensene endrer seg over tid. Det er imidlertid fortsatt ønskelig å registrere tettbebyggelsen da dette er den eneste måten en kan få et realistisk bilde av utviklingen i urbaniseringen i Norge. Den enkelte adresse er derfor registrert med en egen kode for om adressen ligger innenfor eller utenfor tettsted, uavhengig av grunnkretsinnndelingen. Det er videre bygd opp et eget tettstedsregister som grupperer sammen tettbebyggelsen i de enkelte grunnkretser til tettsteder.

For at en hussamling skal kunne registreres som et tettsted må det bo minst 200 personer der og avstanden mellom husene må normalt ikke overstige 50 meter. Har en derimot fått en kjerne med 200 innbyggere, kan en vise mer skjønn ved avgrensingen. Husklynger som naturlig hører med til tettstedet, tas med selv om avstanden overskrider 50 meter. Avstanden mellom nærmeste hus i kjernen og den lille klynga, bør imidlertid ikke overstige 400 meter. Er avstanden større bør husklynga være stor nok til å danne eget tettsted. Grensene for tettstedene slik de er beskrevet i dette heftet, skal vise grensa for bebyggelsen slik den er 1. november 1980 og ikke inneholde områder som er blitt eller blir bebygd seinere. Bebyggelse som skal regnes med i tettbebyggelsen er boliger, industri, forretninger, offentlige bygninger, idrettsanlegg o.l. Hytter og ren gardsbebyggelse skal bare regnes med i tettstedet dersom det ligger i eller i tilknytning til tettstedet, dvs. mindre enn 50 meter fra nærmeste hus i "kjernen" eller den lille husklynga som ligger over 50 meter fra "kjernen".

I praksis vil det finnes områder innenfor tettstedene der avstanden mellom husene overstiger 50 meter. Dette kan f.eks. være i industriområder eller idrettsanlegg som ligger i tilknytning til tettstedene. Videre kan det være naturlige hindringer som bergknauser, elver eller dyrkbare områder som en ikke får bygge ut.

Ved avgrensingen av tettstedene har Byrået støtt på en rekke praktiske problemer som har sammenheng med at dette arbeidet er noe som har vært nytt for de kommunale myndigheter. Praksis ved avgrensingene kan derfor variere noe, men dette gir trolig ikke større registreringsfeil enn ved den metode som ble nyttet i 1970. En regner med at feil vil bli korrigert etter hvert som kommunen skal ajourføre grensene.

Hvert tettsted er tildelt et firesifret nummer i tillegg til kommune-nummeret.

Registrering av kirkesogn og kapelldistrikt (menigheter)

Ved tidligere folketellinger har det vært et krav av folketellingskretsene skulle følge grensene for kirkesognene. Dette har en del steder vist seg utilfredsstillende da sognegrensene har vært foreldet i forhold til dagens bosettingsmønster. For å få statistikk for kirkesogn/kapelldistrikt er kirkesogn/kapelldistrikt registrert uavhengig av grunnkretsinnndelingen. Grensene for kirkesogn/kapelldistrikt kan derfor avvike fra grunnkretsgrensene, men de kirkelige myndigheter er oppfordret til å tilpasse de kirkelige inndelingene slik at grensene faller sammen med grensene for grunnkretsene. Dette letter registrering og ajourhold. Det er laget en egen katalog som grupperer menigheter til prestegjeld, prosti og bispedømme.

Sammenlignbarhet med tidligere folketellinger

Ett av krayene som er satt til inndelingen i grunnkretser er at en bør forsøke å få til en så god sammenlignbarhet med folketellingskretsene i 1970 som mulig. I tabellene 2 og 3 har vi vist sammenlignbarheten mellom grunnkretsene 1980 og folketellingskretsene 1970 og delområdene og folketellingskretsene 1970 og 1960. Sammenlignbarheten er funnet ved å sammenligne kart fra de ulike tellingene. Det er ikke tatt hensyn til endringer av grensene i ubebodde strøk. Nøyaktigheten vil også avhenge av kvaliteten av kartgrunnlaget. Ved nærmere studium av adressene i de enkelte grunnkretsene kan en oppdage differanser mellom de ulike tidspunktene som ikke er oppdaget ved å sammenligne kart. Slike differanser kan skyldes feil ved tidligere tellingene.

Det arbeides med en omkoding av 1970-materialet til delområder i 1980, og det er også lagt til rette for en omkoding av 1970-kretser til grunnkrets 1980. Byrådet har imidlertid foreløpig ikke ressurser til å gjennomføre dette.

Dokumentasjon av kretsinnndelingen

Grunnkretser, tettsteder og kirkesogn/kapelldistrikt er dokumentert ved hjelp av kart og lister.

Kartdokumentasjonen er av varierende kvalitet. Alle grunnkretser i spredtbygde strøk er tegnet inn på kart i M 1:50 000. I tettbygde strøk er grunnkretsene tegnet inn på økonomisk kartverk av varierende målestokk 1:5 000, 1:10 000 og 1:20 000. Tettstedsgrensene er tegnet inn på kart i samme målestokk. Dessverre er det enkelte tettbygde områder hvor økonomisk kartverk ennå ikke finnes. Her er kretsinnndelingen og tettstedsavgrensingen dokumentert enten på reguleringskart i M 1:2 000, 1:1 000 eller 1:500 eller på flyfoto av ulik målestokk. Kirkesogn/kapelldistriktene er for de fleste prestegjeld dokumentert

på kart i M 1:50 000. Byrådet og kommunen skal ha den samme dokumentasjonen. Flere kommuner har lagt grunnkretsgrensene og avgrensingen av tettstedene på egne folier.

I Byrådet blir grunnkretsgrensene digitalisert (koordinatsatt) automatisk på kartgrunnlag i M 1:50 000 og økonomisk kartverk i tettbygde strøk. Videre blir tettstedsgrensene også digitalisert, vesentlig ut fra økonomisk kart i M 1:10 000. Kartene i dette notatet er framstilt ved hjelp av folier uttegnet på grunnlag av digitaliserte grunnkretsgrenser og tettstedsgrenser.

Disse inndelingene er kodet inn i adresseregisteret i Byrådet. Adresseregisteret inneholder bare bebodde adresser og bygger på folkeregisterets Magnetbåndregister. Dette adresseregisteret vil danne grunnlaget for etablering av Adresseregisteret i GAB-systemet (Grunneiendom-, Adresse- og Bygningsregister).

Kvaliteten på det foreløpige adresseregisteret er noe ujevn. Det har manglet presise retningslinjer for adressekoding i folkeregistrene. Noen har f.eks. nyttet fiktive adresser som ikke samsvarer med den offisielle matrikkelen. I tabell 1 kan det derfor finnes en del adresser som ikke kan regnes som offisielle adresser. Dette gjelder f.eks. bebodde eiendommer på statsgrunn i en del kommuner. Etter hvert blir offisiell adressering mer utbredt og ensartet, og registrene blir da lagt om.

Adresseregisteret kan inneholde enkelte adresser som er kodet i feil grunnkrets eller med feil type bebyggelse. Dette er imidlertid etableringsfeil som en regner med vil bli rettet opp etter hvert som registeret blir vedlikeholdt av kommunen.

Byrådet har etablert et adresseregister pr. 1/7-79 og et pr. 1/11-80.

Den praktiske gjennomføringen

Det ble lagt stor vekt på å trekke kommunene aktivt inn i arbeidet med å fastlegge grunnkretsene og å avgrense tettstedene. Uten kommunenes lokalkunnskap ville det ikke ha vært mulig å kode adresseregisteret fullt ut, samtidig som kommunene er de eneste som kunne lage en inndeling som var brukbar for kommunal forvaltning og planlegging.

Allerede i 1976 ble de første kommunene kontaktet. Hver kommune fikk tilsendt et notat hvor omfanget av den enkelte folketellingskrets i 1970 var regnet opp. I notatet var det også et forslag eller skisse til inndeling i delområder og grunnkretser. Detaljeringen i forslaget var avhengig av kvaliteten på den gamle inndelingen og dokumentasjonen fra 1970. Kommunen ble bedt om å ta hensyn til framtidig utbygging. Samtidig ble kommunen bedt om å avgrense de husklyngene som tilfredsstilte kravene til tettsted eller som en ventet ville

tilfredsstillte kravene ved utgangen av 1980. Etter korrespondanse og kontakt over telefon ble inndelingen fastlagt og tettstedene avgrenset. Inndelingen i grunnkretser og avgrensingen av tettstedene kan i et mindre antall kommuner av ulike grunner være av mindre bra kvalitet. Likevel bør en så langt det er mulig unngå å endre kretsinnndelingen, da dette vil ødelegge kontinuiteten i statistikken.

Høsten 1979 og 1980 ble det foretatt en ajourføring fram til 1/7-79. I første halvpart av 1981 ble så kretsinnndelingen, tettstedene og kirkesogn/kapelldistrikt ajourført pr. 1/11-80.

For å få kartlagt inndelingen i kirkesogn/kapelldistrikt ble sognepresten i hvert prestegjeld kontaktet. Sognepresten fikk tilsendt et kart der grunnkretsene var tegnet inn og ble bedt om å tegne inn grensene for kirkesogn/kapell-distrikt på kartet. Der grunnkretsene ble delt av et kirkesogn/kapell-distrikt ble prestene bedt om å liste opp de adresser i grunnkretsen som falt innenfor de enkelte kirkesogn/kapell-distrikt. Materialet ble så sendt Byrået via fylkeskartkontorene og bispedømmerådene som skulle foreta en første kontroll av materialet.

SPEIELLE MERKNADER TIL GJENNOMFØRINGEN I HARSTAD KOMMUNE

Ved folketellingen i 1970 var kommunen delt inn i 34 folketellingskretser. Av disse svarte krets 1-6 og 16-21 til tettstedet Harstad, krets 14 til tettstedet Kilbotn, krets 15 til tettstedet Breivik, krets 26 til tettstedet Kasfjord og krets 29 til tettstedet Grøtavær. Tettstedet Grøtavær som i 1970 var på ca. 228 personer tilfredsstillte ikke lenger tettstedskravene, da folketallet nå er under 200 innbyggere (ca. 180). Kommunen har også avgrenset Sandtorg som tettsted. Området som var avgrenset hadde imidlertid bare ca. 120 innbyggere og tilfredsstillte derfor ennå ikke kravet til tettsted.

Tallet på grunnkretser er 50. Kommunen er delt inn i 8 delområder. Ved revisjon av generalplanen og utarbeidelsen av sektorvise handlingsprogram og langtidsbudsjettet er skolekretsene nyttet. Grensene for delområdene faller med et unntak sammen med skolekretsgrenser. Delområde 08 har lite folketall, men området er klart avgrenset fra resten av kommunen.

Det er foretatt en del justeringer av grensene mellom 1970 og 1980. Dette gjelder spesielt i de tettbygde områdene i og omkring tettstedene. Kartgrunnlaget fra 1970 er dessuten svært dårlig, slik at tabell 2 som viser sammenlignbarheten kan være noe misvisende en del steder i disse områdene.

I delområde 01 er bare folketellingskrets 13 (1970) blitt delt i to grunnkretser, ellers svarer grunnkretsene direkte til folketellingskretsene fra 1970.

Delområde 02 må ses som en enhet ved sammenligning med 1970-inndelingen.

Tabell 2 viser også at delområdene 03-06 må ses som en enhet, dvs. grunnkretser som tettstedet Harstad ligger i eller i den umiddelbare nærhet.

I delområde 07 er det gjort en del grensejusteringer som gjør at delområdet bare kan deles opp i tre enheter som kan sammenlignes med 1970-tellingens inndeling. Grunnkrets 0706 svarer til folketellingskrets 28, mens grunnkretsene 0701-0703 ser ut til å svare til folketellingskretsene 22 og 24-25 og grunnkretsene 0704-0705 svarer til folketellingskretsene 26 og 27.

Fra kommunen er vi blitt gjort oppmerksom på at en del adresser er blitt kodet i feil grunnkrets. Feilene må kommunen rette når vedlikeholdet av Adresse-registeret i GAB starter.

Adresser	Feil grunnkrets	Korrekt grunnkrets	Ant. pers. 1/11-80
Rabbenv. 5, 7, 9, 11 og 13	0402	0501	15
St. Olavsgt. 6, 31, 33, 35, 37 og 39	0401	0402	29
Torfinnsg. 21	0403	0404	4
Grønnebakkan 17	0305	0309	1
Kongsv. 56B og 62	0308	0305	6
Åsmyrv. 1-3, 8, 10 og 11	0308	0305	33
Borgvn. 11-12, 15, 17, 18, 20, 22, 24, 26-28, 31 og 32	0312	0310	52
Grovhagev. 31	0309	0308	1
Grønnebakkan 35, 37, 39, 41, 43, 45 og 47	0305	0309	29
Hans Egedes g 41, 46-49 og 51	0311	0401	19
Kvartsv. 1-2	0305	0309	8
Markv. 38B	0309	0310	4
Marmorvn. 1-2, 4-6 og 12	0305	0309	30
Rollnesv. 4A	0405	0311	4
Rollnesv. 24A	0311	0312	8
Hagebyv. 39, 42, 44 og 46	0501	0502	10
Samasjøv. 35D	0501	0502	1
Samaåsen 6, 8, 10-12, 14, 16-20, 22, 24, 26, 28 og 29	0601	0501	62
Solgryv. 23, 25 og 27	0501	0502	10
Tårnv. 1	0502	0501	5
Tårnv. 8	0501	0502	8

Under grunnkrets 0402 i tabell 1 mangler navnet på ei gate. Navnet skal være 6. Divisjonsgate.

TABELL 1. OMFANGET AV GRUNNKRETSENE, FORDELT PÅ TETT OG SPREDT BEBYGGELSE.

GRUNN- KRETSNR	NAVNET PÅ GRUNNKRETSEN	TYPE BEBYGGELSE	OMFANGET AV GRUNNKRETSENE
01 GAUSVIK OG SØRVIK			
0101	SANDTORG	SPREDT	ANEMONEV 4-5,8
		SPREDT	KORALSTIEN 1,5,7
		SPREDT	KRABBEV 14
		SPREDT	SKJELLV 3
		SPREDT	GNR. 27 BNR. 1-3,7,12,17-21,27,29-31,38-39, 42-44,46-47,49-55,58,64,71,90,92-93,121
		SPREDT	GNR. 28 BNR. 1-5
0102	GAUSVIK	SPREDT	GNR. 29 BNR. 2-6,8,13-14,19-24,26,29,32,35- 36
		SPREDT	GNR. 30 BNR. 3-6,9,11,13-14,17-19,22-23,26- 27,29-32,34-36,41,48,60-61,69,78,82,84,88, 96,98,100,104,107,110-114,117-119,121,126, 128,133,138,142
0103	FAUSKEVÅG	SPREDT	GNR. 31 BNR. 1,4
		SPREDT	GNR. 32 BNR. 2,4,6,8
		SPREDT	GNR. 33 BNR. 1-2,7
		SPREDT	GNR. 34 BNR. 1-3,5-7,9,11-13,15-19,23-24, 29,31,37-40,43,45
		SPREDT	GNR. 35 BNR. 2-8,11-17,19-22,24-25,27-29, 31,48,51
		SPREDT	GNR. 36 BNR. 1-5,18,20,29-30,33,37,48,56, 71,79,82,93,95
		SPREDT	GNR. 37 BNR. 1
		SPREDT	GNR. 38 BNR. 1-2,8-9,11,13-14,17,20,22,28, 32-34,38,42,48,52,59,65,69,76,79-81,83,85- 86,88,90
0104	SØRVIKMARK	SPREDT	GNR. 36 BNR. 6-7,9-10,12,15-16,23-24,32,34, 36,40,49,59
		SPREDT	GNR. 38 BNR. 5-7,23,26-27,29,50
		SPREDT	GNR. 39 BNR. 9,11,13,20,25-26,49,53-54,56
		SPREDT	GNR. 40 BNR. 2-4,10
		SPREDT	GNR. 41 BNR. 1,3,5,7-11,15,20,25,72
		SPREDT	GNR. 42 BNR. 1,3,7,9,12,19-20,29,51,53,57, 66,73,77
0105	SØRVIK	SPREDT	GNR. 39 BNR. 1,3,5,7,12,14-16,18,27-28,38- 39,44-45,48,51,58,60
		SPREDT	GNR. 42 BNR. 13-18,21,25-27,32,34-36,38-39, 41-42,44-48,55,63,67,69-70,72,76,78-80,89- 90,97
0106	NORDVIK	SPREDT	GNR. 43 BNR. 1-2,4-8,10,12,14-16,19-24,28
		SPREDT	GNR. 44 BNR. 1-5,7,9-11,15-17,19-22,26-28, 30,32,35,38-39,41,44,46-48,56-57,64,66,71, 73,75
02 KILA			
0201	KILBOTN	TETT	GNR. 47 BNR. 1,5,7,9,12-16,20-21,23-25,28- 30,33-34,36-39,41-42,48-53,55,58,61,64-65, 68-71,74,77-78,80,85-87,93,95,97,101-102, 107,112,114,118-119,127,129-131,133-137,140, 144,148,163,180,188,237,241
		SPREDT	GNR. 47 BNR. 8,10,17,27,31,45,54,57,59-60, 63,100,104,120,122,128,164,167,182
0202	OLDRA	TETT	JOTA 5,7-13,15,17,21,23
		TETT	SOLHEIMV 5,8,13,17,19-21,25-27
		TETT	GNR. 47 BNR. 3,6,26,67,88,99,109,115-117, 121,124,143,158,161,171,174-175,181,185-187
		TETT	GNR. 48 BNR. 1-3,9-10,13,19,23,34
		SPREDT	GNR. 48 BNR. 5-6,15,20-21,26-28
0203	KILA MED ROGLA	SPREDT	GNR. 49 BNR. 1-8,10-11,13,15,18,22,24-25, 27,30,33-34,40,52-53,55-56,88,91,96,114,116, 122

TABELL 1. OMFANGET AV GRUNNKRETSENE, FORDELTE PÅ TETT OG SPREDT BEBYGGELSE.

GRUNN- KRETSNR	NAVNET PÅ GRUNNKRETSEN	TYPE BEBYGGELSE	OMFANGET AV GRUNNKRETSENE
0204	RUGGEVIK	TETT	BUDALSV 1,3,5,7-8,10-12
		TETT	BUDALSVEGEN 11
		TETT	MØLNØSEN 13
		TETT	KLEIVØSEN 1-12,14-16,18-21
		TETT	KROKRABBEN 1-6
		TETT	MØLNØSEN 1,5-6,8,11,13,15,17
		TETT	NONSØSEN 2,5,7-12,14,16
		TETT	RUGGEVIKV 34,38,40,45-46,48,51
		TETT	RUNDEV 2,4-5,7
		TETT	STORMYRV 3-5,7-9,11-12
		TETT	ØVRE STORMYRA 1,3,5-6,8
		TETT	GNR. 49 BNR. 9,35,84
		TETT	GNR. 50 BNR. 8,54,58,69,193,199
		SPREDT	GNR. 49 BNR. 41,43,50
0205	BREIVIK	TETT	BREVIKENG 2-6,14,17-21,23-27,30,32,34,36
		TETT	HINNSTEINV 15,17,27,33,42,46-47,50-58,60-65,69
		TETT	LOS HOLTES V 6
		TETT	RUGGEVIKV 4,6,14,16,23,30,32
		TETT	RYPØSEN 3-9,11-12
		TETT	RØDSAND 1,3-7,9-11,14-15,17-18,50
		TETT	STRUPEN 4-10,12,15,24,26,29,31
		TETT	TURSLETTVEGEN 1,4-5,12,17-23,27,30-31,33,35-40,42-43,45-46,48-52,56,58,60
		TETT	TURSLETTV 51
		TETT	VANGEN 3-4,6-9,11,16,18
		TETT	VELKV 1,3,5,7,14,18-19,21,25,28-29,40,48
		TETT	GNR. 50 BNR. 9,15,19,24-25,57,60,96,133,173,180,182,230,232,278
03 KANEBOGEN OG SELJESTAD			
0301	HOLTET SYD	TETT	DVERGFURUV 1-3,5,11,13
		TETT	LAVV 1-2,18,20
		TETT	RØSSLYNGV 1,3,5,7-10,12-15
		TETT	SILDREV 5-8,11,13,15-20
		TETT	GNR. 50 BNR. 4,25,29,35,39,45,48,50,53,61,67,74,77,79-80,85,135,155,170-171,174,176,179,195,197,296,304
0302	HOLTET NORD	TETT	DVERGFURUV 32
		TETT	DVERGFURUV 7-17,19,21-30,32
		TETT	LYNGV 1,5-6
		TETT	MOSELIA 4,6,8,10
		TETT	RØSSLYNGVEIEN 18
		TETT	SILDREV 1-2
		TETT	GNR. 51 BNR. 4-6,13,28,33,36,40,53,70,78,84,130-131,155,166
		SPREDT	GNR. 51 BNR. 88-89,93
0303	MEDKILA	TETT	GNR. 51 BNR. 133,152
		SPREDT	GNR. 51 BNR. 1-3,7,10,15-16,19-20,23-25,27,29-31,37,41,45,48,51,54,57,61,65,67-68,73-75,80,83,90-91,136,154,171-172,179
0304	NORDMARKA	TETT	BAUGVEGEN 5
		TETT	BAUGV 5
		TETT	BROVINGEN 1,3,5,7
		TETT	LEIDERBAKKEN 1
		TETT	NATTHUSVEGEN 13
		TETT	VINSJV 3-11
		TETT	GNR. 51 BNR. 11,85-87,116,168,178
		SPREDT	GNR. 51 BNR. 17,63,76,123,178
0305	KANEBOGEN VEST	TETT	BJØRNHIV 3,5
		TETT	GNEISV 2,4,6,8,10
		TETT	GRØNNEBAKKAN 17,35,37,39,41,43,45,47
		TETT	KANEBOGV 1,4-6,8-10,12,14-15,17-18,21-26,28,30
		TETT	KANEBOGRØSEN 2,4,6,8-10,14
		TETT	KLEIVA 2-8,10-11,13-16,21,23
		TETT	KONGSVN 48,54,56-57,125,134

TABELL 1. OMFANGET AV GRUNNKRETSENE, FORDELTE PÅ TETT OG SPREDT BEBYGGELSE.

GRUNN- KRETSNR	NAVNET PÅ GRUNNKRETSEN	TYPE BEBYGGELSE	OMFANGET AV GRUNNKRETSENE		
0305	KANEBOGEN VEST	TETT	KVARTSV 1-2,4,9-10,13		
		TETT	MARMORV 1-2,4-7,12		
		TETT	NATTHUSV 3,6-13		
		TETT	OLDERVN 4,6,8,14,16,18		
		TETT	OLDRAN 1-4,6,8		
		TETT	RIGGV 1,3-5,7		
		TETT	STEINV 16,18-20,22-24,30,32-33,35-41,43,45,47,49,53,55,57,62,64-68,78,80-82,108,111-112,114,116,119-120,122,124		
		TETT	STEINV 57		
		TETT	VALFJELLV 1-4		
		0306	STAGNES SYD	TETT	FREDLYV 29
TETT	KNORREBAKKEN 2,12,23				
TETT	KONGSV 124,126,132,138-140,142-144,146,148,150				
TETT	LIV 5,13,23,25				
TETT	NESSV 1-2,4,6,8,14-15,17,19,21,23,27,29				
TETT	STORTANV 53,55				
TETT	GNR. 52 BNR. 7,37				
TETT	GNR. 54 BNR. 2				
0307	STAGNES NORD			TETT	ASURV 2,4,6,8,10
				TETT	BRATTHAMMEREN 1-2,4,6,8-10,13,15,18,20,22
		TETT	FORHOLTBAKKEN 1,3,5,7-16,18,20		
		TETT	FRUHALLARN 1-5		
		TETT	GRØNNLIV 1,3-11,13,15,17,19,21,23,25,27,48,50		
		TETT	HESTESKOEN 2-11,13,15,17,19		
		TETT	PLASSENV 1-16,18,20,22-24,26,28,30,32,34,36,38,40,42,44,45,48,98		
		TETT	STANGNESV 36,39,44,55,68,76-77,82		
		TETT	TRIANGELEN 1-6		
		TETT	ÅKERVIKV 4		
		TETT	GNR. 54 BNR. 6,32,48,189		
		TETT	GNR. 55 BNR. 8		
		0308	GANGSRS	TETT	ASPENV 8,10
				TETT	GANGSRS ALLE 9-10,12,14-19,21,23
TETT	GANGSRSVEGEN 10,12-20				
TETT	GROVHAGEV 5-6,11-16,19,23,25,27,29,33,35,37				
TETT	KONGSVEGEN 55-58,62				
TETT	MELKHUSVEGEN 2-9				
TETT	MERCURV 4,25,32,34,36,38,40,42,44,46,54,82				
TETT	RØDBERG 1,35-38,40-42,44				
TETT	STANGNESV 2,4,6,8-13,16-18,20-22,24,27,30,32,34				
TETT	STOKKEMYRV 9,11-17,19-26,28-34,36-37,39-40,42-45,48-51,53,55,57				
TETT	STORTANGV 1-2,4,28				
TETT	TOPPENV 2-5,7-8,11				
TETT	TORVHAGV 4-6,8-12				
TETT	VESTERRSV 1,3-7,16,20				
TETT	VOLLEN 1,3-7,9-13,15-19,21-25,27-33,35-42,44,46-49,51,53,55,57,59				
TETT	ØRNEBERGET 3-7,11,15				
TETT	ØSTERRSV 2-4,6,8-9,11-18				
TETT	RSBYV 11,14				
TETT	RSBYVEGEN 3-5,9,11-19				
TETT	RSMYRV 1-3,8,10-11				
0309	HARSTADBOTN	TETT	BERGV 7-27		
		TETT	BJØRKLIA 1,7		
		TETT	BJØRNHIV 2		
		TETT	ELVEV 1-6,11,14-18,21,23,25		
		TETT	FLINTV 0,2,4,6,10,12		
		TETT	GABBROV 1-3,7,9,11,13,17,19,21,23,25,27,29,31		
		TETT	GLIMMERV 1,3,5-8		
		TETT	GRANITTV 2		
		TETT	GROVHAGEV 31		
		TETT	GRØNNEBAKKAN 2,8,12,14,36,38,40,42,46,48,50,52,54,56,58,60,62,64,66,68,70,72,76,78,80,82,84,88,90		

TABELL 1. OMFANGET AV GRUNNKRETSENE, FORDELT PÅ TETT OG SPREDT BEBYGGELSE.

GRUNN- KRETSNR	NAVNET PÅ GRUNNKRETSEN	TYPE BEBYGGELSE	OMFANGET AV GRUNNKRETSENE		
0309	HARSTADBOTN	TETT	KONGSV 8,10,12,14,16,18,20-24,26-34,36,40-42,44		
		TETT	KRYSTALLV 1,3-8,10,12,14,16,18,20,22		
		TETT	KVELDROV 1-8,17,23,25,27-28,34-35,38		
		TETT	LANDSRÅSV 21,23,25-28,30,32,34-37,39,41,43,45-47,52,54		
		TETT	LANGNESVEGEN 1,3-7,9,11,14,16,24		
		TETT	MARKVN 38,52,54,56,58		
		TETT	MARMORV 7		
		TETT	NILSHEIMV 1-3,5,7,10-13,15,17		
		TETT	PEVASSV 1,3,5		
		TETT	RAMNEBERGET 3,5,8,12,14		
		TETT	SKIFERV 1-4,6		
		TETT	SKJURBERGET 1,3-4,6-9,12		
		TETT	STEINVN 2-3,5,8		
		TETT	TUNNESV 1,3,5,16		
		TETT	GNR. 57 BNR. 143		
		0310	ØVRE SELJESTAD	TETT	BARADINAV 5-10,12
				TETT	BORGV 1-10,17
TETT	BOTNV 1-14,16-19,21,24-25,27,38				
TETT	BUV 5				
TETT	HEGGEN ALLE 63-64,66,70-75,77-78,80,82				
TETT	HØGHAUGEN 5-8				
TETT	LANDSRÅSVEGEN 4,6,10,15				
TETT	MARKV I H STAD 1-3,5-6,11-12,14-20,23-25,27,29,31,33,36,38				
TETT	SOLSTIEN 17,19-20				
TETT	ST OLAVSG 138,140,144,146,148,150,152,154,156,158,160,162,166,174,176,178,180,182,184,186				
TETT	STORGARDEN 2,4,8-9,13,16,19				
0311	SELJESTAD	TETT	ALFONS JOHANSENSV 1,3		
		TETT	ANDREAS LINDS G 21,23,25		
		TETT	ARNT ARNTSENSV 2,4,6		
		TETT	BORGG 10,12,14,16,19,23,40-43,46-48,50-52,54-56,77,79,81		
		TETT	BOTNG 7,9,15,17,20-21,23,30,32,35,37		
		TETT	BUVN 1,3-4		
		TETT	BØHNSG 1-2,6-12,15-19,23,29,31		
		TETT	BÆRNAKKVEGEN 2,7,9,11		
		TETT	BÆTB DANIELSENS V 1,3-4,9-10,12-13,15		
		TETT	GAMLE KIRKEV 3,8,10		
		TETT	GATE 2-5,13-16,18,20,22,24,26		
		TETT	GATE 1-5,7,9,11,13-14,17		
		TETT	GULLHAUGEN ALLE 18-19		
		TETT	GULLHAUGG 26,29,31,33,35,37		
		TETT	HANS EGEDES G 41,46-49,51-53,55,57,60-62,64-76,78		
		TETT	IRGENS V 1-3,5-7		
		TETT	KROKV 4-5,7-8,10,12,14		
		TETT	MAR JØRG V 4		
		TETT	MYRLUNDV 1-2,4-6,8-9,12,14		
		TETT	MYRV 1-4,8,14,18		
		TETT	NERBOTNV 7-12		
		TETT	N SELJESTADS V 3-4,12		
		TETT	NICOLAI SELJESTADSV 1-3,8		
		TETT	P C PEDERSENS V 1-2,4		
		TETT	PARKV 2,4		
		TETT	ROLLNESVG I H STAD 1,3-5,7-10,12,24		
		TETT	S HAUGESV 4,6		
		TETT	SELJE ALLE 1		
		TETT	SELJEST V 4,6,8-9,12-16,21,23-24,27-29,31-37,39-43,45-46,49,52-58,62-63,65,67-68,70,72,76-78,80-84,86,89,93,95,97		
		TETT	SKOLEV 2-3,5,9,13-14,19-20,22,31,33		
		TETT	SOLSTIEN 14,22		
		TETT	ST OLAVSG 99,107,109,113,117,119,121,125,127,139,141,143,145,151,153,163,165,169-171,173,175,177,181,183,185		
		TETT	STORG 51,58-61,63,69,71,73,75,77,84-93,95,97,99,101-102		
		TETT	TORGV 3		

TABELL 1. OMFANGET AV GRUNNKRETSENE, FORDELT PÅ TETT OG SPREDT BEBYGGELSE.

GRUNN- KRETSNR	NAVNET PÅ GRUNNKRETSEN	TYPE BEBYGGELSE	OMFANGET AV GRUNNKRETSENE
0312	HEGGEN	TETT	BORGVN 11-12, 15, 17-18, 20, 22, 24, 26-28, 31-32
		TETT	BUV 6
		TETT	FAGERLIV 0, 2
		TETT	HEGGEN ALLE 1-4, 6-10, 12, 14-16, 18, 20, 22-34, 36, 38, 40, 42-43, 47, 49-50
		TETT	HEGGENV 1-3, 5-9, 18, 22-24, 26, 28-30, 32, 40, 48, 50
		TETT	ROLLNESVG 14-17, 20, 22-24, 26, 28
		TETT	SKARV 5
		TETT	SOMMERFJØSHAUGEN 3, 5, 7, 10
		TETT	ST OLAVS GT 82, 85, 88, 98, 100, 102, 104, 106, 108, 110, 114, 116, 118, 120, 122, 126, 128, 130, 134
		TETT	UTSIKTEN 2, 4-8, 12
04	HARSTAD		
0401	SENTRUM SYD	TETT	ALFONS JOHANSENSV 2, 4
		TETT	ANDREAS LINDSG 2-6, 8, 10-20
		TETT	ASBJ SELSBANESGT 3-4, 6-7, 11-13, 15, 17, 19, 21, 23, 25
		TETT	BAKKEG 1-2, 5, 9, 11
		TETT	BORGG 1, 3
		TETT	FJORDG 10-11, 16, 18-22, 24-28, 41
		TETT	GULLHAUGEN ALLE 1, 3, 6-7, 13, 17
		TETT	GULLHAUGG 2-3, 8, 12, 15-16, 19-21, 23-25, 27
		TETT	HALVDANS G 5, 9, 11
		TETT	HANS EGEDESG 3, 6, 15, 17-18, 20, 22, 24, 26, 28, 30-31, 33, 36, 38-40, 42-44, 52, 56, 58
		TETT	HARSTADGÅRDSV 1-5
		TETT	HAVNEG 18, 21-22
		TETT	HENRIK TORBERGENSG 2
		TETT	HVEDINGSG 1, 3
		TETT	HÅKONS G 6, 8
		TETT	HÅLOGALANDSG 41, 43-49, 51-53, 56, 58, 60, 62, 64, 66
		TETT	INDRE FJORDG 24, 29-39, 43, 45
		TETT	KLUBBV 2
		TETT	MARINEV 2-6, 8
		TETT	NORMANNSG 3-4, 6, 8, 10, 12, 14, 16
		TETT	R KÅRB G 6, 9-10, 16, 19
		TETT	RICH KAARBØS PL 3
		TETT	SIGURDSG 5-8
		TETT	SJØGT 3, 5
		TETT	SMITH SUNDESVN 1-2
		TETT	ST OLAVSGT 6, 31, 33, 35, 37, 39, 41, 43, 47, 49, 51, 55, 57, 59, 61, 65, 67
		TETT	STORGT 4, 7, 20-21, 27, 30-31, 33, 37, 39, 44-45, 48, 50, 54
		TETT	STRANDG I H STAD 1, 5, 9-10, 15-16, 18, 22, 26, 28
		TETT	SVERRESG 2, 4, 6
		TETT	TORVET 6
		TETT	VERFTSG 4, 6
		TETT	VIDKUNSG 2
		TETT	ØYSTEINSG 2, 4
		TETT	6 3, 5, 7-8, 10
0402	SENTRUM NORD	TETT	BJARNE ERLINGSØNS G 1-2, 5-13, 15-30
		TETT	FOGD HOLMBOES G 5, 7
		TETT	H F GIÆVERSG 1, 3, 6
		TETT	HALVDANSG 2, 4, 6, 8, 10, 14, 16, 18, 20, 22
		TETT	HAVNEGT 3, 9
		TETT	HÅLOGALANDSG 1, 3, 6, 8, 10, 12, 21-29, 31-40, 42
		TETT	JONAS LIESGT 1-3, 5, 7
		TETT	MAGNUSGT 1-10, 15
		TETT	PARKG 2, 6
		TETT	PER AASGT 1-6
		TETT	PROF BL G 7, 9-10, 12
		TETT	RABBENV 5, 7, 9, 11, 13
		TETT	SAMAG 1, 3, 5, 7, 9, 11, 13, 17, 19, 25
		TETT	SKOLEG 4-12, 14, 16, 18, 20
		TETT	ST OLAVSG 1-4, 6-8, 10, 12-18, 20, 25, 27, 29
		TETT	STRANDG 30-33, 35-36, 56

TABELL 1. OMFANGET AV GRUNNKRETSENE, FORDELT PÅ TETT OG SPREDT BEBYGGELSE.

GRUNN- KRETSNR	NAVNET PÅ GRUNNKRETSEN	TYPE BEBYGGELSE	OMFANGET AV GRUNNKRETSENE
0402	SENTRUM NORD	TETT	TORDENSKJOLDSGT 5,8,10,12
		TETT	TØRE HUNDS G 1-4,6,8,10,14,16
		TETT	VIKUNSG 3,7
		TETT	RSV 34
0403	HARSTADØSEN	TETT	AUDUN RAUDES G 1-4,7-9,11-37,39,42
		TETT	EINEBERGG 1-6,8-12,14,17-22,24
		TETT	ERIKSTADG 1-5
		TETT	FOGD HINDS V 1,3
		TETT	GEN FLEISCHERSG 1-16,18-24,28,30,32-33,36,38,40-42,46,48,50,52
		TETT	GEN FLEICHERSG 45
		TETT	JØRNS G 1-6,8-12,14-18,20-22,24-25,27-34,36-43,45
		TETT	RINGGT I H STAD 1-11,14,16,18
		TETT	ST OLAVSG 34,36,38,40,42,44,46,48,50,52,54,56
		TETT	TORFINNSGT 1-2,4,7,9,14-15,17-18,20-21
		TETT	TROLLVASSBAKKEN 1-6
		TETT	RSV 1,3,5,7,9,11,13,15,17,19,21,23,25,29,33,35
0404	SKARET	TETT	SKARV 10-12,14-26,28-35,37
		TETT	SKARV 25
		TETT	ST OLAVS G 58,60
		TETT	SYKEHUSSTIEN 4,6,8
		TETT	TRILLINGEN 3-7,9,11,14,16
0405	SKOGVEGEN	TETT	ALMEV 2
		TETT	ENGV 2,4-13
		TETT	LANGSLETTA 1,3,5-6,8-11,13,15-21,23,25,27,29,32
		TETT	LØNNEV 1-2
		TETT	LØVSTIEN 3,5-6
		TETT	MOVEGEN 1-7,9-16,18,20,22,24
		TETT	ROGNEVN 1-2,4,6
		TETT	ROLLNESV 4
		TETT	SAMAGT 33,35,37,39,41,45,49,57,59,61,63,65,67,69,71,73,75,77,79
		TETT	SKOGV 42
		TETT	SKOGV 2,4,19,21-30,32-54,56-57,59,61-66,68-71,79,81
		TETT	ÅKERV 2-4
0406	BLÅBÆRHAUGEN	TETT	BLOKKEBÆRV 3
		TETT	BRINGEBÆRSTIEN 1-4
		TETT	HEGGEBÆRSVINGEN 2,8
		TETT	TYTTEBÆRSTIEN 1,3-5,7,9,15
		TETT	ØSTENBEKKV 17-19
05 HAGEBYEN			
0501	SAMA	TETT	FLÅTENV 3-6,8,10,12,14
		TETT	GARVERIVEGEN 1,3,5,8
		TETT	HAGEBYVN 3,5-6,8,10-12,14,16,29,31-33,35,39,42,44,46
		TETT	HOLSTV 1
		TETT	LILLETEIGEN 2
		TETT	NAUSTV 1-4,8,10,12,14,16
		TETT	RABBENV 6,8,10,12
		TETT	SAMAGT 4,6,8,10,12,14,16,18,20,30,34,36,38,40,42,44,46-48,50,52,54,56,58,60,62,64,66,68,72
		TETT	SAMASJØVG 7,9,16,26,29,31,34-35
		TETT	SKOLTENSTIEN 3-4,7-18
		TETT	SKRUBBHÅGVN 1,3,5,8,10-11
		TETT	SNEV 2,4-6,8,10,12,14,16,18,20
		TETT	SOLGRYV 5,8,14,19,21,23,25,27
		TETT	STIKKVEGEN 1-3,5-7,9
		TETT	TRONDENESV 1-4,6,8-9,11,13-16,19-27,29-31,33,35,39,41
		TETT	TÅRNV 5,8
		TETT	VALMUEBAKKEN 9-11,13,15-17

TABELL 1. OMFANGET AV GRUNNKRETSENE, FORDELT PÅ TETT OG SPREDT BEBYGGELSE.

GRUNN- KRETSNR	NAVNET PÅ GRUNNKRETSEN	TYPE BEBYGGELSE	OMFANGET AV GRUNNKRETSENE
0501	SAMA	TETT	VINKELSTIEN 1,3
0502	TRONDENES HAGEBY	TETT	BLÅVEISBAKKEN 3,5,9,11,13
		TETT	BREGNEHAUGEN 1-3,6-15,17-18
		TETT	BYNNDALSV 2,4-6,8,10-13,15,17,19
		TETT	H S A HARSTAD 1
		TETT	HAGALIA 17-21,25,27-31,33,35,37,39
		TETT	HAGEBYV 47-63,66-80,83-85,87,89,91,93-94,96-98,100,102,105
		TETT	KNIVHOLLA 4,6
		TETT	LILJEV 1-9,11-19,21,23,25
		TETT	NORDMARKV 2,4,6-10,12,14-23,29,31,33,35-39,43-44
		TETT	NYPEV 1,3,5,8
		TETT	REVSBAKKE 3,6
		TETT	ROSEVEGEN 1,3,5,7-12,14
		TETT	SKJÆRV 1-2,4,6-7,14-20,22-31,33,35
		TETT	SKRUBBHØGV 16-17,19-21,23-29,31,33
		TETT	STRÅBAKKEN 5-6
		TETT	TRONDENESV 45,47-48,50-58,61-69,71-72,74,76,78,80-82,84-85,87-92,97,99,101,103-105,107-110,117,119,123
		TETT	TÅRNVEGEN 1,4,6
0503	HAGAN	SPREDT	HAGANVEGEN 57,59
		SPREDT	GNR. 65 BNR. 3
0504	LAUGEN OG RINGBERG	TETT	RINGBERGV 22
		TETT	GNR. 64 BNR. 7-9,14,18-20
0505	TRONDENES	TETT	MADSEMYRA 16
		TETT	RINGBERGV 8,10,14,16,18,20
		SPREDT	MADSEMYRA 16
06 BERGSENG			
0601	KULSENG	TETT	HAGANVEGEN 40
		TETT	KULSENGVEGEN 1,4,6,8,28
		TETT	SAMAG 74,76,78,82,84,86,88,90
		TETT	SAMARSEN 6,8,10-12,14,16-20,22,24,26,28-29,42-43,45,47,49-55,57-59
		TETT	STALHEIMV 25
0602	BERGSENG	TETT	BERGLUNDV 3,5,7-14,16,19-21,23-25
		TETT	BERGSENGV 3,7,9,11-22,24-45,47,49,53
		TETT	BERGSLIA 1-3,6,8,10,12,14,17-29,31-39,42-45,47,59
		TETT	BERGSODDEN 1-7,13
		TETT	BERGSV 1,4-5,7,9,11,13-18,20-21,23-24,26-29,31-35,37,39,41,43,46-48
		TETT	ERVIKV 3,5,7,35
		TETT	GAMLE RIDEVEG 1,3,5,7,9,16-20,22-23,25-26,29-31,33,35,37,45,48-49
		TETT	KILHUSV 2,8,10,12,14,18,20
		TETT	RUGDEMYRA 25
		TETT	MØLLEV 24
		TETT	ORREHAUGEN 4,6,8,10,12,14,16,18
		TETT	RUGDEMYRA 9,13-14,16,18-21,23,25-28,30,32
		TETT	SKARVTANGEN 11,14
		TETT	STALHEIMV 3-7,9-13,15-26,28-33,36-51,53,55-56,58,60,64-65,67-68
		TETT	SVALEV 2,4,6,8-10,12,15-16,18-27,30-32,34,36,38
		TETT	SVANEHALSEN 2-6,10,12
		SPREDT	GNR. 76 BNR. 6,8,45,84,89
		SPREDT	GNR. 77 BNR. 4-5
0603	KILHUS	TETT	KILHUSV 1,3,5,36,109
		TETT	GNR. 68 BNR. 1-8,10,13-14,16,19,21-23,26,30,32-35,39
		SPREDT	KILHUSVN 11
		SPREDT	GNR. 68 BNR. 29
		SPREDT	GNR. 69 BNR. 1-4,6,12-17,20,22,24,26

TABELL 1. OMFANGET AV GRUNNKRETSENE, FORDELT PÅ TETT OG SPREDT BEBYGGELSE.

GRUNN- KRETSNR	NAVNET PÅ GRUNNKRETSEN	TYPE BEBYGGELSE	OMFANGET AV GRUNNKRETSENE
0603	KILHUS	SPREDT	GNR. 70 BNR. 1,3-5,8,11-15
		SPREDT	GNR. 71 BNR. 1-5,9-12,14-16,20,24,26-28,33-34,37-38,40-41,45
0604	ÅSEGARDEN	SPREDT	GNR. 68 BNR. 24
0605	TENNVASSÅSEN	SPREDT	GNR. 70 BNR. 9
		SPREDT	GNR. 79 BNR. 8,10-11,13,38,42-43,45,60
		SPREDT	GNR. 111 BNR. 2-7,12,25-26,30,37-38,45-46
0606	STORVASSBOTN	SPREDT	GNR. 62 BNR. 166
		SPREDT	GNR. 72 BNR. 1-2,13-15,17-18
		SPREDT	GNR. 75 BNR. 1-2,4-6,8-9,11-12
		SPREDT	GNR. 110 BNR. 1-2
07 ERVIK, KASFJORD OG AUN			
0701	ERVIK	TETT	GNR. 78 BNR. 1,3-4,6,12-15,19
		TETT	GNR. 79 BNR. 1,8,15,27,30,35,51,58,61,63
		TETT	GNR. 80 BNR. 1,3,7,9,11,15,20-21,26-27,29-30,32,35-36,40-41,45-48,50,65,69-71
		TETT	GNR. 81 BNR. 5,9
		SPREDT	GNR. 77 BNR. 1-2,9,15-16,24
		SPREDT	GNR. 78 BNR. 1,8,10,17-18
		SPREDT	GNR. 79 BNR. 1,5,9,18-19,23-24,31-34,46,48,53,57,67,72-73,75
		SPREDT	GNR. 80 BNR. 19,25,28,51,57,59-60,71-73,76
		SPREDT	GNR. 81 BNR. 1-2,4,6-7
		SPREDT	GNR. 82 BNR. 1-2,4,12,15-18,23
		SPREDT	GNR. 84 BNR. 1-7,9-14,16,18,20,26,28-29,33,36,39
		SPREDT	GNR. 85 BNR. 1-3,5-6,11,13,22
0702	STORNES	SPREDT	VOLLEV 10,12
		SPREDT	GNR. 82 BNR. 3,7-10,19-21
		SPREDT	GNR. 83 BNR. 2-3,8,11-16,20-21,26-27,30
0703	HØGDA	SPREDT	GNR. 86 BNR. 2-6,8,11,15-16,24-27
		SPREDT	GNR. 87 BNR. 1-4,7,13,15-16
0704	KASFJORD	TETT	GNR. 89 BNR. 2-3,5-6,10,12
		TETT	GNR. 90 BNR. 1,4-9,11-12,14-18,20-23,25-26,30,35,37,40,44,46,49,53,56,59,61,63,69-71,73,80,83,85-87,90-91,95,99-100,102,113,116,123,127-129,144,156,161
		SPREDT	GNR. 89 BNR. 1,4,7-9,18,20
		SPREDT	GNR. 90 BNR. 13,31-34,36,38,43,45,58,67,72,76,82,94,96,103,105,111,115,141,148,155,160
0705	SKJÆRSTAD	SPREDT	GNR. 91 BNR. 1-3,6,9-10,12-14,21-22,24
0706	AUN	SPREDT	GNR. 93 BNR. 1-7,9-13,15,18,21
		SPREDT	GNR. 94 BNR. 1-2,4,6,12,17
		SPREDT	GNR. 95 BNR. 2,5,7
		SPREDT	GNR. 96 BNR. 1-2,4
08 GRYTØY			
0801	ALVESTAD	SPREDT	GNR. 97 BNR. 1-3,5-7,9-13,15-20,22-23,25,29,31,33,35,37-40,42-43,45-48,52,54-59,61,63-65,68-69,71-77,86,88,108
		SPREDT	GNR. 98 BNR. 1-6,8-15,18-21,23,27-29,31-32,39
		SPREDT	GNR. 99 BNR. 1-2,4-5,7,9-16,23,28
0802	BJØRNRÅ	SPREDT	GNR. 100 BNR. 1-4,7
		SPREDT	GNR. 101 BNR. 1,3-4,6-7,9
		SPREDT	GNR. 102 BNR. 3-4
		SPREDT	GNR. 103 BNR. 1-4,6-8
		SPREDT	GNR. 104 BNR. 3,5-7,9,11,13,15,18
		SPREDT	GNR. 105 BNR. 1,3,6-8,10-11,14,45

KOMMUNE 1901 HARSTAD

TABELL 1. OMFANGET AV GRUNNKRETSENE FORDELT PÅ TETT OG SPREDT BEBYGGELSE.

GRUNN- KRETSNR	NAVNET PÅ GRUNNKRETSEN	TYPE BEBYGGELSE	OMFANGET AV GRUNNKRETSENE
0803	BESSEBØSTAD	SPREDT	GNR. 106 BNR. 1-2, 4, 6-7, 9-11, 13-14, 17-19, 23-24, 26, 31, 38-40, 42, 45, 47, 49-50, 52, 66
		SPREDT	GNR. 107 BNR. 1, 4-18, 24, 26-27, 31-32, 36, 42-44, 47-52, 58, 65
0804	KJØTTA	SPREDT	GNR. 108 BNR. 3
		SPREDT	GNR. 109 BNR. 1-2, 4, 6-9, 11-16, 18-19, 22, 25

TABELL 2. SAMMENLIGNBARHETEN MELLOM GRUNNKRETSENE 1980
OG FOLKETELLINGSKRETSENE 1970

GRUNNKRETS 1980	KOMM 1970	---FOLKETELLINGSKRETS 1970---	
		HEL KRETS	DEL AV KRETS
0101 SANDTORG	1901	8	
0102 GAUSVIK	1901	10	
0103 FAUSKEVÆG	1901	11	
0104 SØRVIKMARK	1901	12	
0105 SØRVIK	1901		13
0106 NORDVIK	1901		13
0201 KILBOTN	1901		14,34
0202 OLDRA	1901		14,34
0203 KILA MED ROGLA	1901		34
0204 RUGGEVIK	1901		15,34
0205 BREIVIK	1901		15,34
0301 HOLTET SYD	1901		35
0302 HOLTET NORD	1901		35
0303 MEDKILA	1901		5
0304 NORDMARKA	1901		35
0305 KANEBOGEN VEST	1901		16,18,35
0306 STAGNES SYD	1901		16,35
0307 STAGNES NORD	1901		18,35
0308 GANGSÅS	1901		18,35
0309 HARSTA DBOTN	1901		17,35
0310 ØVRE SELJESTAD	1901		17,35
0311 SELJESTAD	1901		17
0312 HEGGEN	1901		17,35
0401 SENTRUM SYD	1901	3,6	1,17
0402 SENTRUM NORD	1901	5,2	1
0403 HARSTADÅSEN	1901		4,17,36
0404 SKARET	1901		4,17,36
0405 SKOGVEGEN	1901		19
0406 BLÅBÆRHAUGEN	1901		19,36
0501 SAMA	1901		19
0502 TRONDENES HAGEBY	1901	20	19,36
0503 HAGAN	1901		36
0504 LAUGEN OG RINGBERG	1901		36
0505 TRONDENES	1901		36
0601 KULSENG	1901		19,21,36
0602 BERGSENG	1901		21,36
0603 KILHUS	1901		19,21,23,36
0604 RSEGARDEN	1901		23
0605 TENNVASSÅSEN	1901		23
0606 STORVASSBOTN	1901		23
0701 ERVIK	1901	22	24-25
0702 STORNES	1901		24
0703 HØGDA	1901		25
0704 KASFJORD	1901	26	27
0705 SKJÆRSTAD	1901		27
0706 AUN	1901	28	
0801 ALVESTAD	1901	29-30	
0802 BJØRNRA	1901	31	
0803 BESSEBOSTAD	1901	32	
0804 KJØTTA	1901	33	

KOMMUNE 1901 HARSTAD

TABELL 3. SAMMENLIGNBARHETEN MELLOM DELOMRÅDENE 1980
OG FOLKETELLINGSKRETSENE 1970 OG 1960

DELOMRÅDE 1980	KOMM 1970	---KRETSENER-1970---		KOMM 1960	---KRETSENER-1960---	
		HELE	DELER AV		HELE	DELER AV
01 GAUSVIK OG SØRVIK	1901	3		1912	1-6	
	1901	10-11				
	1901	12-13				
02 KILA	1901	14-15		1912	7	
	1901	34		1912	10	
03 KANEBØGEN OG SELJES	1901	16	17	1912		8-9
	1901	18		1912		11-12
	1901	35				
04 HARSTAD	1901	1-6	17	1901	1-12	
	1901		19	1912		8-9
	1901		36	1912		11-12
				1914		1-2
				1914		15
05 HAGEBYEN	1901	20	19	1914		1-2
	1901		36	1914		15
06 BERGSENG	1901	21	19	1914		1-2
	1901	23	36	1914	4	15
07 ERVIK, KASFJORD OG	1901	22		1914	5-9	
	1901	24-28				
08 GRYTØY	1901	29-33		1914	10-14	

KOMMUNE 1901 HARSTAD

Tabell 4. Oversikt over kirkesogn/kapelldistrikt (menighet)

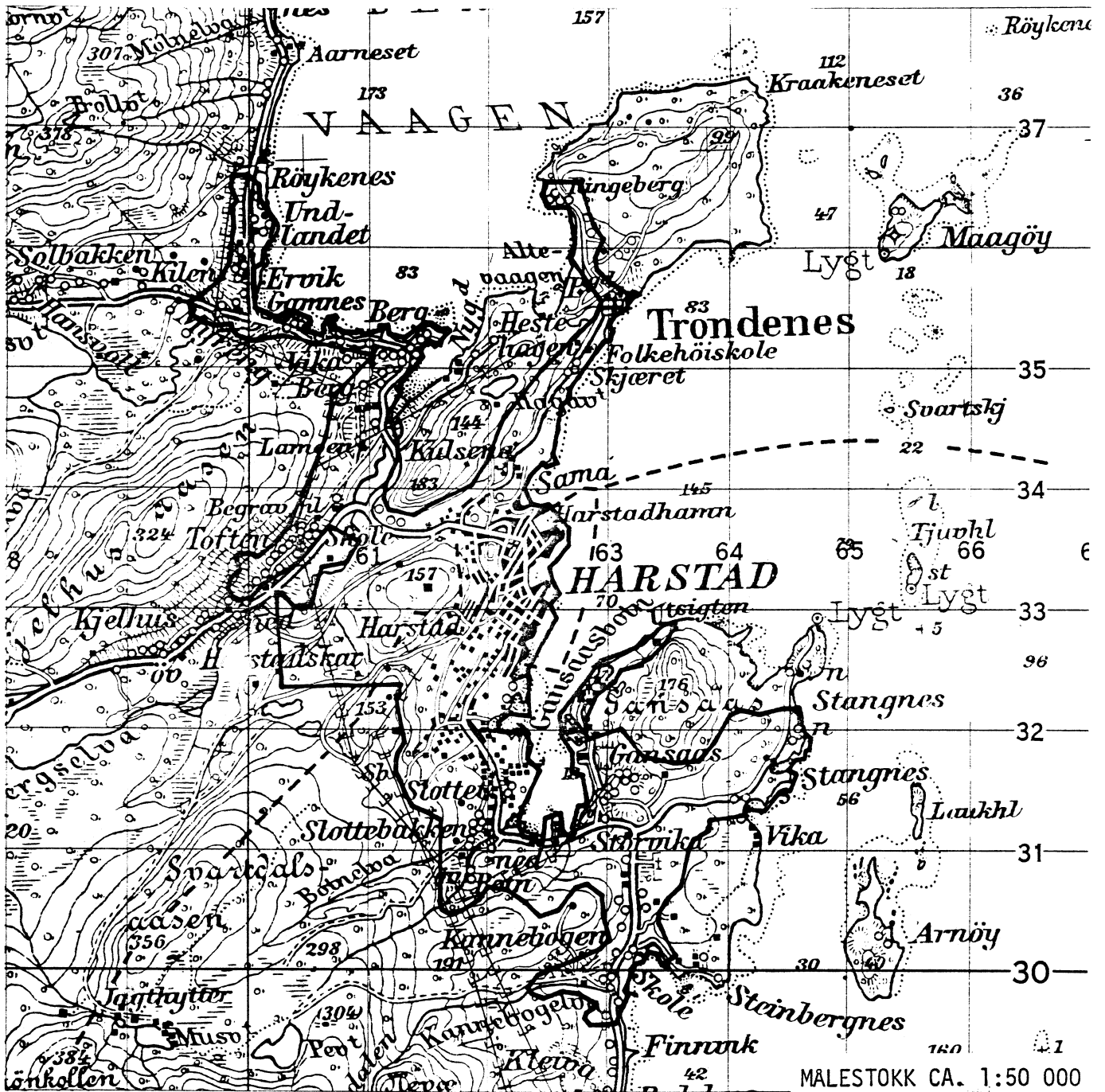
Menighet		Grunnkretsnummer	
Nummer	Navn	Hel	Del av
01	TRONDENES	0501-0505, 0601-0606, 0701-0706	
02	LUNDENES	0802-0804	
03	GRØTAVÆR	0801	
04	SANDTORG	0101-0106, 0201-0205	
05	HARSTAD	0401-0406, 0309-0312	
06	FREDLY	0301-0308	

KOMMUNE 1901 HARSTAD

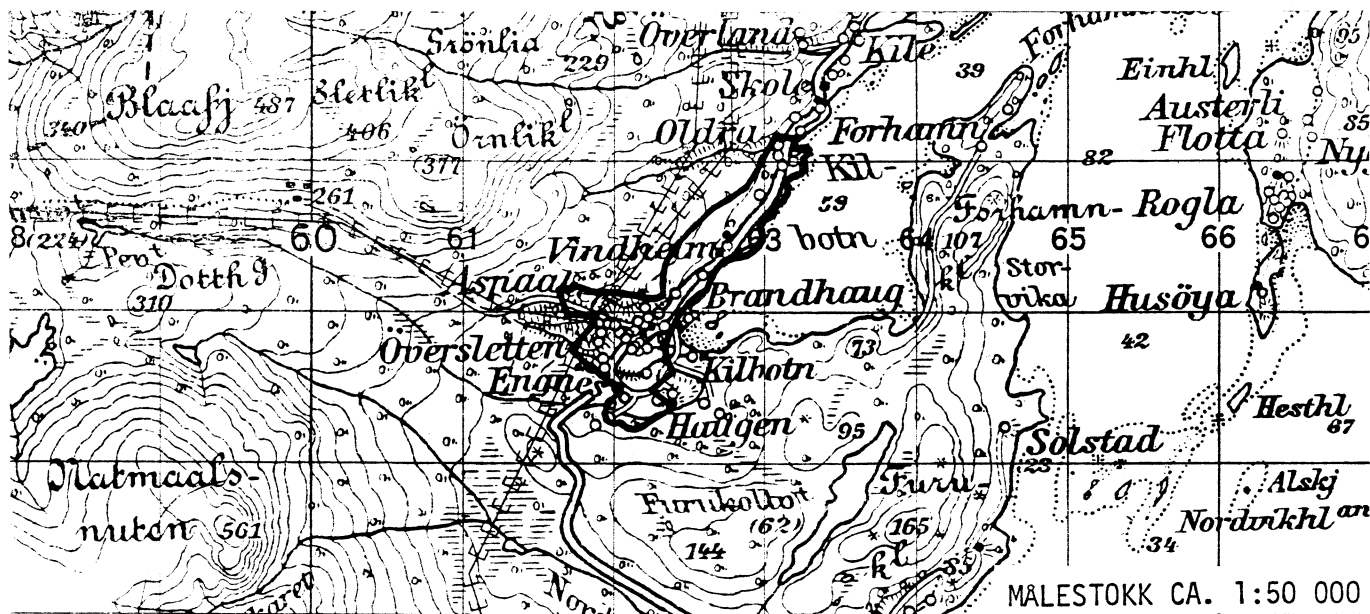
TABELL 5. OVERSIKT OVER TETTSTEDENE

TETTSTED		KOMM	
NR.	NAVN	NR.	OMFATTER TETTBEBYGGELSE I GRUNNKRETSENE
8001	KILBOTN	1901	0201-0202
8002	BREIVIK	1901	0204-0205,0301-0302
8003	HARSTAD	1901	0303-0312,0401-0406,0501-0502,0504-0505, 0601-0603,0701
8004	KASFJORD	1901	0704

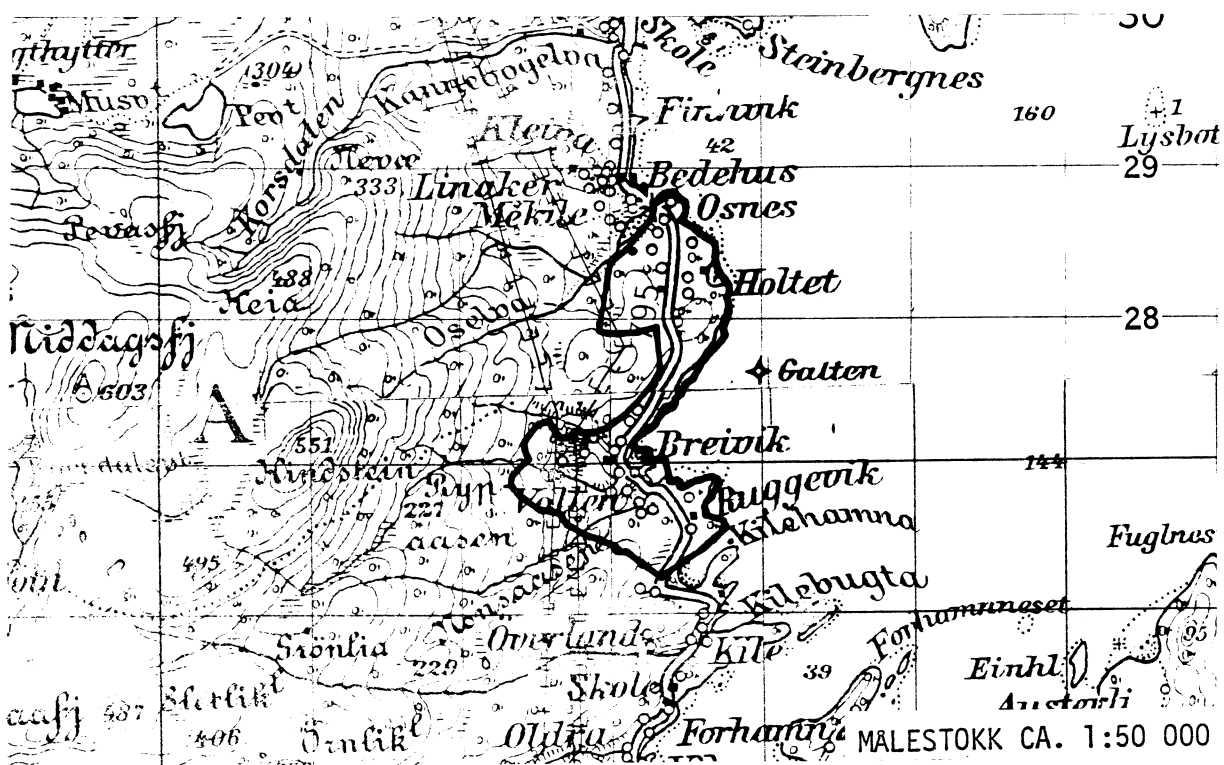
AVGRENSING AV HARSTAD TETTSTED



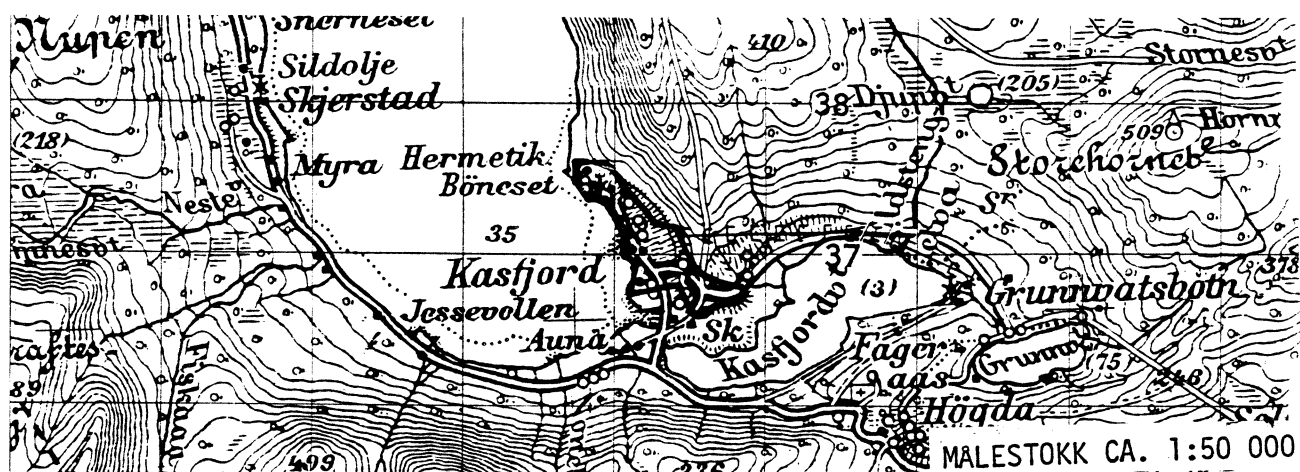
AVGRENSING AV KILBOTN TETTSTED



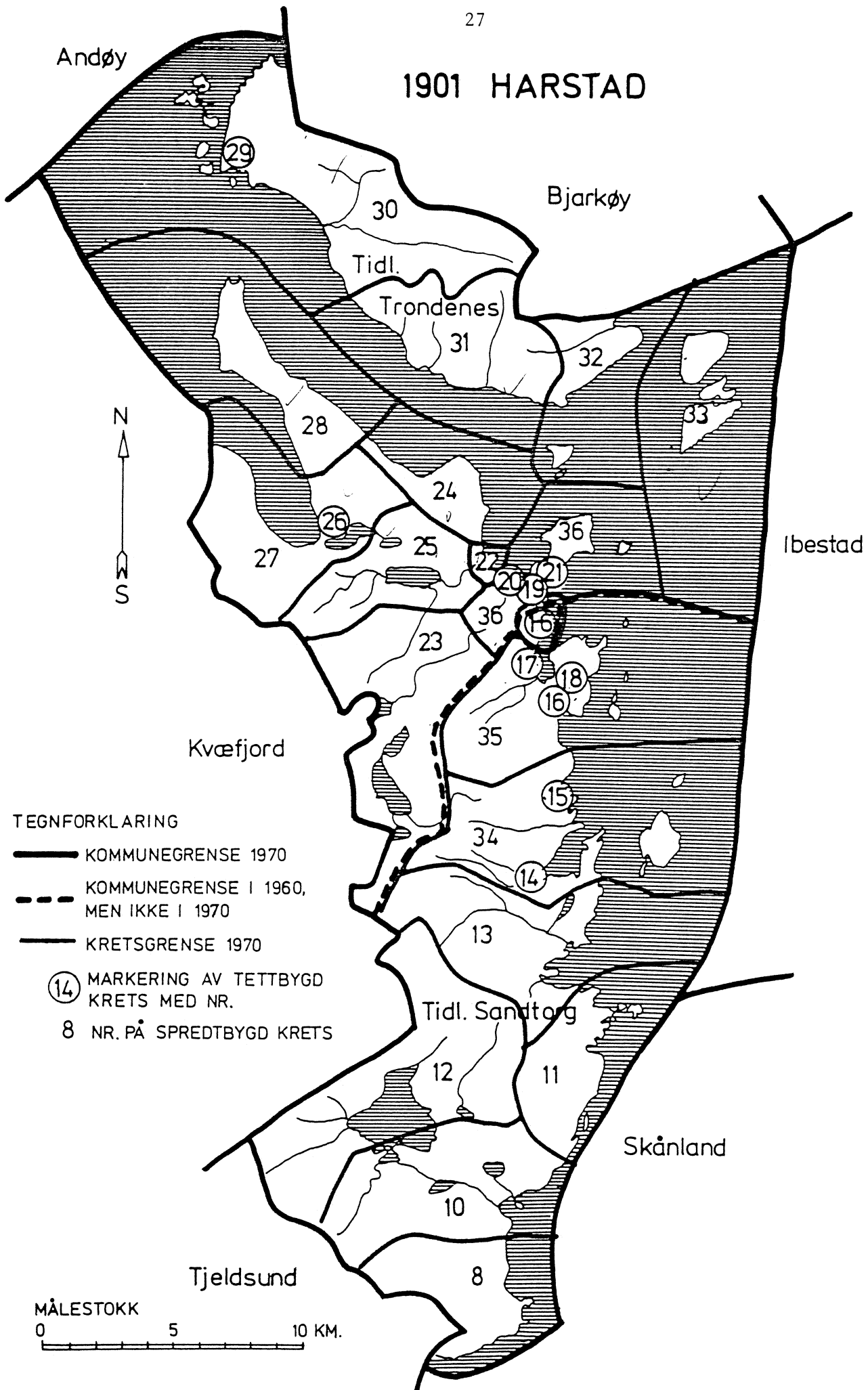
AVGRENSING AV BREIVIK TETTSTED



AVGRENSING AV KASFJORD TETTSTED

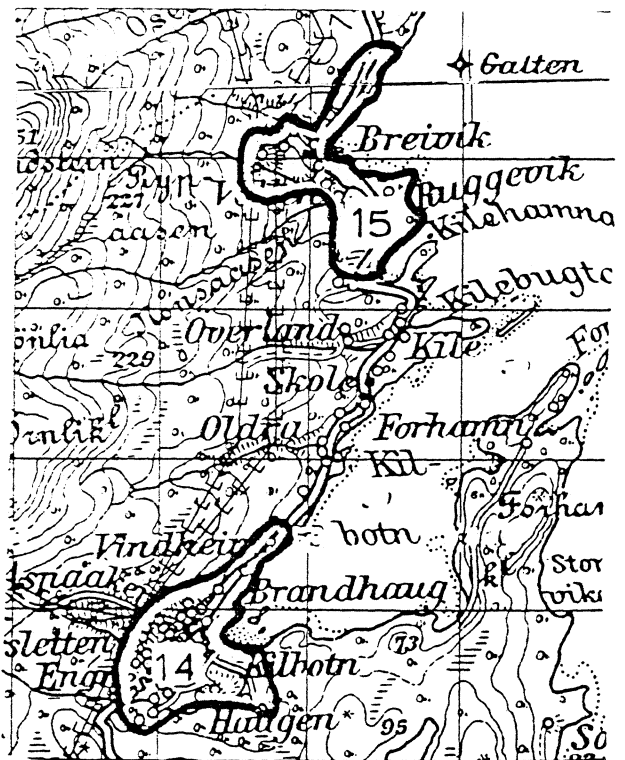
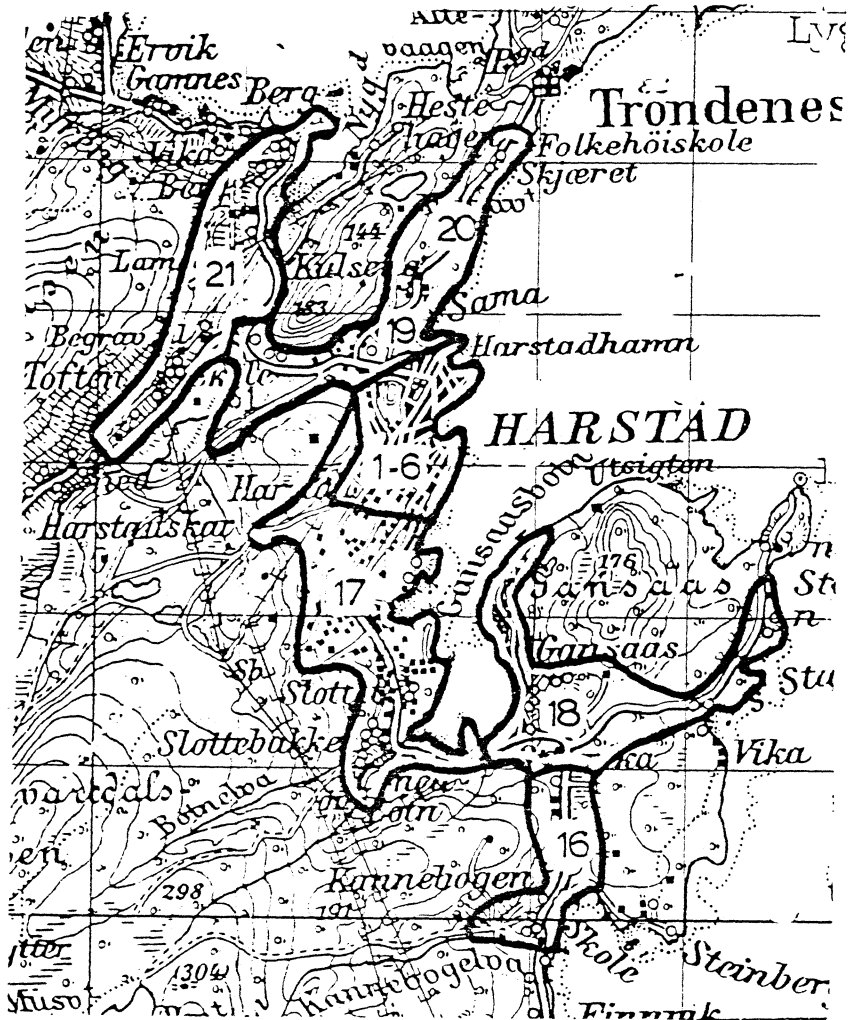
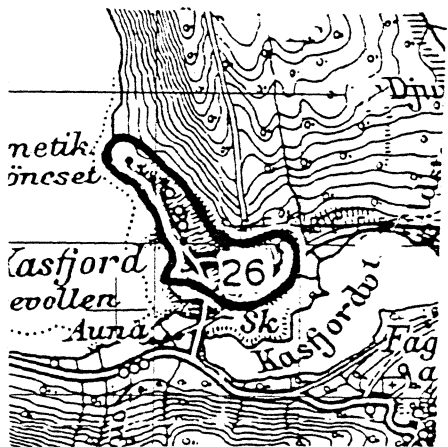
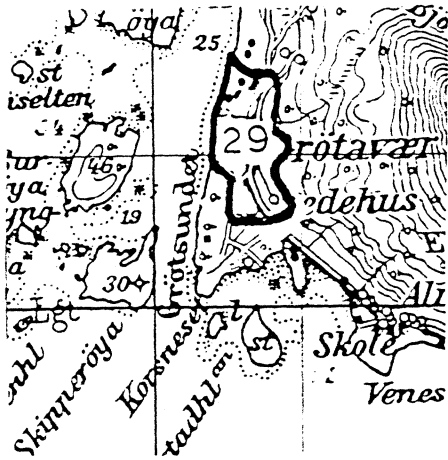


Med samtykke fra Norges geografiske oppmåling
er NGOs kartmateriale brukt som kartgrunnlag.



1901 HARSTAD

TETTBYGDE KRETSER




TEGNFORKLARING

— KRETSGRENSE 1970 (der det har vært mulig å tegne disse)

15 NR. PÅ TETTBYGD KRETS

MÅLESTOKK 1 50000



Med samtykke fra Norges Geografiske Oppmåling er N.G.O.'s kartmateriale brukt som kartgrunnlag.



MÅLESTOKK 1:25000

0 1 2 KM.

Med samtykke fra Norges Geografiske Oppmåling er N G O's kartmateriale brukt som kartgrunnlag. Kartet er oppfotografert fra N G O's serie M 711.

