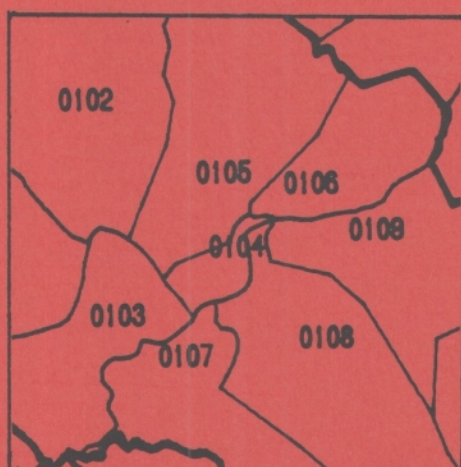


# GRUNNKRETSER OG TETTSTEDER

Statistisk Sentralbyrå  
Biblioteket  
- 4 SEPT. 1984



## DOKUMENTASJON 1980

0226 **SØRUM**

352.031  
S 29g  
ex. 2

STATISTISK SENTRALBYRÅ  
KONGSVINGER

## FORORD

Med bakgrunn i det økende behovet for statistikk for mindre områder innen kommunene og på tvers av kommunegrensene, startet Statistisk Sentralbyrå i 1976 arbeidet med en generell, stabil kretsinndeling. Kretsene blir kalt grunnkretser for å unngå forvekslinger med tidligere folketellingskretser og eksisterende skole- og valgkretser som dekker mer spesielle behov.

Et vesentlig siktepunkt var å kunne gi detaljert geografisk statistikk fra landbrukstellingene i 1979 og folke- og boligstillingen i 1980, men hensikten var også å få en geografisk enhet mer egnet for løpende statistikk.

Utgangspunktet for inndelingen har vært folketellingskretsene i 1970, men disse måtte mange steder nøye revideres i samråd med kommunene for å bli bedre egnet som en generell, geografisk basisenhet.

Formålet med dette heftet er å dokumentere kretsinnndelingen og lette arbeidet med analyser og praktisk bruk av kretsdata. Data for grunnkretser blir bl.a. tilgjengelige i egne kommunehefter fra Folke- og boligstillingen 1980. I de enkelte kommuner og i Statistisk Sentralbyrå finnes det også foreløpige befolkningstall pr. 1/7-79 og 1/11-80 for grunnkretser.

Prinsippene for kretsinnndelingen ble utformet gjennom drøftinger med brukere og gjennom et prøveprosjekt, og er beskrevet i et eget notat "Veiledning ved inndeling av kommunene i grunnkretser". Statistisk Sentralbyrå. 1977. Det blir også tatt sikte på å drøfte erfaringer fra arbeidet og utviklingsperspektiver nærmere i et særskilt hefte.

Utviklingen av GAB-systemet (Grunneiendom-, Adresse- og Byggningsregister) vil gi et regelmessig vedlikehold av bl.a. et adresseregister med koder for grunnkrets. Dette vil i framtida gi muligheter for bl.a. befolkningsstatistikk for grunnkretser, og lette oversikten i kommunene. Grunnkretsinnndelingen skal heretter holdes mest mulig fast. Det vil imidlertid kunne forekomme feilregistreringer. Henvendelser om slike feilregistreringer og spørsmål om eventuelle endringer i grunnkretsinnndelingen skal rettes til Fylkeskartkontoret i det aktuelle fylket, som vil ta saken opp med Byrået. Spørsmål om grunnkretsinnndelingen generelt og arbeidet med den kan også rettes til Statistisk Sentralbyrå, Kongsvinger.

Arbeidet med kretsinnndelingen, som har hatt økonomisk støtte fra Miljøverndepartementet, har vært ledet av førstekonsulent Jan Byfuglien og konsulent Ole Ragnar Langen.

Statistisk Sentralbyrå, Oslo, juni 1981

Odd Aukrust

---

Eivind Hoffmann

## INNHOLD

	Side
Generelt om grunnkretsinnndelingen, avgrensingen av tettsteder og registrering av kirkesogn/kapelldistrikt .....	3
Spesielle merknader til gjennomføringen i Sørum kommune .....	8
Omfanget av grunnkretsene, fordelt på tett og spredt bebyggelse .....	10
Kart over inndelingen i grunnkretser .....	15
Sammenliknbarheten mellom grunnkretsene 1980 og folketellingskretsene 1970 .....	19
Sammenliknbarheten mellom delområdene 1980 og folketellingskretsene 1970 og 1960 .....	19
Oversikt over kirkesogn/kapelldistrikt (menighet) .....	20
Oversikt over tettstedene .....	20
Kart over avgrensing av tettstedene .....	21
V e d l e g g	
1. Kartskisse over kretsinnndelingen i 1970 .....	23
2. Oversiktskart over tettbygde kretser i 1970 .....	24

## GENERELT OM GRUNNKRETSINNDELINGEN, AVGRENSINGEN AV TETTSTEDER OG REGISTRERING AV KIRKESOGN/KAPELLDISTRIKT

### Formålet med og nytten av grunnkretsinnndelingen

Formålet med å dele kommunen inn i grunnkretser er å lage små stabile geografiske enheter som kan gi et fleksibelt statistisk grunnlag for kommunal og regional analyse, forvaltning og planlegging. Foruten å nytte disse slik de er, kan grunnkretsene grupperes til enheter som varierer fra formål til formål. Som minste byggekloss kan grunnkretsen settes sammen til geografiske enheter som er formålstjenlige f.eks. i planleggingen av eldreomsorgen eller til å studere utviklingen av elevgrunnlaget i grunnskolen på ulike alderstrinn. Aktuelle grupperingsenheter som kan gå på tvers av kommunegrensene er f.eks. vassdragsregioner og arbeidsmarkedsregioner.

I første omgang kommer Statistisk Sentralbyrå til å nytte inndelingen til å presentere data fra landbrukstillingen i 1979 og folke- og boligstillingen i 1980. Som en kontroll på at det arbeidet som er gjort er riktig har en laget tabeller pr. 1/7-79 og 1/11-80 som gir befolkningstall fordelt på alder, kjønn og type bebyggelse.

### Krav til grunnkretsinnndelingen

Ut fra de formål inndelingen i grunnkretser skal tjene, ble det stilt en del krav som vi nedenfor kort skal gjennomgå.

1. Grunnkretsene må utformes slik at grensene er uforanderlige over en rimelig tidsperiode. Dette er et særdeles viktig krav. Stabile kretser er en helt avgjørende forutsetning for å kunne følge endringer på kretsnivå over tid. (se nedenfor).

Nå har dessverre kartgrunnlaget mange steder vært svært dårlig. Dette gjør at en spesielt i ubebodde områder må regne med at grensene må justeres slik at de faller sammen med eiendomsgrensene. Grunnkretsenes omfang er definert ved adressene (gards- og bruksnr. eller gateadresse). En del steder er imidlertid eiendommene så store at en må regne med at grunnkretsgrensa må trekkes på tvers av eiendomsgrensa. Videre må en regne med endringer av grensene i ubebodde områder dersom disse blir bebyggt med boliger, industri o.l. og grensene går på tvers av den nye bebyggelsen. De eneste endringer som kan tillates i bebodde områder er deling eller sammenslåinger av hele grunnkretser. Der nytt kartgrunnlag viser at grensene i bebodde områder er trukket feil, må grensene på kartet justeres slik at de blir i samsvar med beskrivelsen (gateadresser eller gards- og bruksnr.).



2. Kretsene er i størst mulig grad søkt gjort sammenlignbare med folketellingskretsene i 1970 og tidligere tellinger slik at en kan følge utviklingen bakover i tid. Dette kravet strir imidlertid ofte mot kravet om at inndelingen skal bestå av sammenhengende geografiske områder og være hensiktsmessig til kommunal og regional planlegging. Der den gamle inndelingen fra folketellingen i 1970 ikke kunne nyttes direkte, har en likevel forsøkt å lage større enheter innen kommunen som kan sammenlignes. I noen tilfeller har ikke dette lyktes, enten ved at den gamle inndelingen bestod av ikke geografisk sammenhengende områder, eller fordi dette ville føre til en inndeling som kommunen mente ikke var formålstjenlig.

3. Grunnkretsene skal ikke være for store eller variere for mye i folketall og areal. Dette kravet er viktig for at grunnkretsen kan fungere som byggekloss ved inndeling i regioner av ulike slag. I spredtbygde strøk ble det som utgangspunkt sagt at grunnkretsene ikke burde overstige 300-400 personer og i tettbygde strøk 500-600 personer.

Arealet i kretsene bør heller ikke variere for mye. Spesielt større ubebodde områder som f.eks. Finnmarksvidda og Hardangervidda, er delt inn i ubebodde grunnkretser, der grensene er lagt i vannskiller.

Grensene for grunnkretsene er også forsøkt lagt slik at de i størst mulig grad er ensartede når det gjelder bebyggelsesstruktur, natur- og næringsgrunnlag og slik at de kommunikasjonsmessig hører sammen. Folketellingskretser fra 1970 er f.eks. ofte blitt delt fordi de enkelte deler av kretsen nå ikke lengre hører sammen kommunikasjonsmessig.

#### Inndelingen i delområder (bydeler/bygdelag)

Størrelsen på kommunene varierer svært mye. Det var derfor behov for å lage en fast inndeling som kunne gi data på et mer overordnet nivå enn grunnkretsen. En slik områdeinndeling vil være bedre egnet for data som blir for detaljert på kretsnivå samtidig som den vil være bedre egnet enn kretser til regionale oversiktsanalyser. Ut fra statistiske formål ble derfor grunnkretsene gruppert til delområder. Delområdene er angitt ved de to første sifrene i det 4-sifrede grunnkretsnummeret, mens de to siste sifrene angir nummeret på grunnkretsen innenfor delområdet.

Delområdene har som hovedregel 1 000-3 000 innbyggere i spredtbygde strøk og 3 000-6 000 i mer tettbygde strøk. Kommuner med under 1 000-2 000 innbyggere er vanligvis ikke delt inn i delområder.

### Registrering av tettsted

Ved Folketellingene 1960 og 1970 var kretsinnndelingen knyttet direkte til inndelingen i tettsteder. Dette er uheldig fordi tettstedsgrensene endrer seg over tid. Det er imidlertid fortsatt ønskelig å registrere tettbebyggelsen da dette er den eneste måten en kan få et realistisk bilde av utviklingen i urbaniseringen i Norge. Den enkelte adresse er derfor registrert med en egen kode for om adressen ligger innenfor eller utenfor tettsted, uavhengig av grunnkretsinnndelingen. Det er videre bygd opp et eget tettstedsregister som grupperer sammen tettbebyggelsen i de enkelte grunnkretser til tettsteder.

For at en hussamling skal kunne registreres som et tettsted må det bo minst 200 personer der og avstanden mellom husene må normalt ikke overstige 50 meter. Har en derimot fått en kjerne med 200 innbyggere, kan en vise mer skjønn ved avgrensingen. Husklynger som naturlig hører med til tettstedet, tas med selv om avstanden overskrider 50 meter. Avstanden mellom nærmeste hus i kjernen og den lille klynga, bør imidlertid ikke overstige 400 meter. Er avstanden større bør husklynga være stor nok til å danne eget tettsted. Grensene for tettstedene slik de er beskrevet i dette heftet, skal vise grensa for bebyggelsen slik den er 1. november 1980 og ikke inneholde områder som er blitt eller blir bebygd seinere. Bebyggelse som skal regnes med i tettbebyggelsen er boliger, industri, forretninger, offentlige bygninger, idrettsanlegg o.l. Hytter og ren gardsbebyggelse skal bare regnes med i tettstedet dersom det ligger i eller i tilknytning til tettstedet, dvs. mindre enn 50 meter fra nærmeste hus i "kjernen" eller den lille husklynga som ligger over 50 meter fra "kjernen".

I praksis vil det finnes områder innenfor tettstedene der avstanden mellom husene overstiger 50 meter. Dette kan f.eks. være i industriområder eller idrettsanlegg som ligger i tilknytning til tettstedene. Videre kan det være naturlige hindringer som bergknauser, elver eller dyrkbare områder som en ikke får bygge ut.

Ved avgrensingen av tettstedene har Byrådet støtt på en rekke praktiske problemer som har sammenheng med at dette arbeidet er noe som har vært nytt for de kommunale myndigheter. Praksis ved avgrensingene kan derfor variere noe, men dette gir trolig ikke større registreringsfeil enn ved den metode som ble nyttet i 1970. En regner med at feil vil bli korrigert etter hvert som kommunen skal ajourføre grensene.

Hvert tettsted er tildelt et firesifret nummer i tillegg til kommune-nummeret.

### Registrering av kirkesogn og kapelldistrikt (menigheter)

Ved tidligere folketellinger har det vært et krav av folketellingskretsene skulle følge grensene for kirkesognene. Dette har en del steder vist seg utilfredsstillende da sognegrensene har vært foreldet i forhold til dagens bosettingsmønster. For å få statistikk for kirkesogn/kapelldistrikt er kirkesogn/kapelldistrikt registrert uavhengig av grunnkretsinnndelingen. Grensene for kirkesogn/kapelldistrikt kan derfor avvike fra grunnkretsgrensene, men de kirkelige myndigheter er oppfordret til å tilpasse de kirkelige inndelingene slik at grensene faller sammen med grensene for grunnkretsene. Dette letter registrering og ajourhold. Det er laget en egen katalog som grupperer menigheter til prestegjeld, prosti og bispedømme.

### Sammenlignbarhet med tidligere folketellinger

Ett av kravene som er satt til inndelingen i grunnkretser er at en bør forsøke å få til en så god sammenlignbarhet med folketellingskretsene i 1970 som mulig. I tabellene 2 og 3 har vi vist sammenlignbarheten mellom grunnkretsene 1980 og folketellingskretsene 1970 og delområdene og folketellingskretsene 1970 og 1960. Sammenlignbarheten er funnet ved å sammenligne kart fra de ulike tellingene. Det er ikke tatt hensyn til endringer av grensene i ubebodde strøk. Nøyaktigheten vil også avhenge av kvaliteten av kartgrunnlaget. Ved nærmere studium av adressene i de enkelte grunnkretsene kan en oppdage differanser mellom de ulike tidspunktene som ikke er oppdaget ved å sammenligne kart. Slike differanser kan skyldes feil ved tidligere tellinger.

Det arbeides med en omkoding av 1970-materialet til delområder i 1980, og det er også lagt til rette for en omkoding av 1970-kretser til grunnkrets 1980. Byrådet har imidlertid foreløpig ikke ressurser til å gjennomføre dette.

### Dokumentasjon av kretsinnndelingen

Grunnkretser, tettsteder og kirkesogn/kapelldistrikt er dokumentert ved hjelp av kart og lister.

Kartdokumentasjonen er av varierende kvalitet. Alle grunnkretser i spredtbygde strøk er tegnet inn på kart i M 1:50 000. I tettbygde strøk er grunnkretsene tegnet inn på økonomisk kartverk av varierende målestokk 1:5 000, 1:10 000 og 1:20 000. Tettstedsgrensene er tegnet inn på kart i samme målestokk. Dessverre er det enkelte tettbygde områder hvor økonomisk kartverk ennå ikke finnes. Her er kretsinnndelingen og tettstedsavgrensingen dokumentert enten på reguleringskart i M 1:2 000, 1:1 000 eller 1:500 eller på flyfoto av ulik målestokk. Kirkesogn/kapelldistriktene er for de fleste prestegjeld dokumentert

på kart i M 1:50 000. Byrådet og kommunen skal ha den samme dokumentasjonen. Flere kommuner har lagt grunnkretsgrensene og avgrensingen av tettstedene på egne folier.

I Byrådet blir grunnkretsgrensene digitalisert (koordinatsatt) automatisk på kartgrunnlag i M 1:50 000 og økonomisk kartverk i tettbygde strøk. Videre blir tettstedsgrensene også digitalisert, vesentlig ut fra økonomisk kart i M 1:10 000. Kartene i dette notatet er framstilt ved hjelp av folier uttegnet på grunnlag av digitaliserte grunnkretsgrenser og tettstedsgrenser.

Disse inndelingene er kodet inn i adresseregisteret i Byrådet. Adresseregisteret inneholder bare bebodde adresser og bygger på folkeregisterets Magnetbåndregister. Dette adresseregisteret vil danne grunnlaget for etablering av Adresseregisteret i GAB-systemet (Grunneiendom-, Adresse- og Bygningsregister).

Kvaliteten på det foreløpige adresseregisteret er noe ujevn. Det har manglet presise retningslinjer for adressekoding i folkeregistrene. Noen har f.eks. nyttet fiktive adresser som ikke samsvarer med den offisielle matrikkelen. I tabell 1 kan det derfor finnes en del adresser som ikke kan regnes som offisielle adresser. Dette gjelder f.eks. bebodde eiendommer på statsgrunn i en del kommuner. Etter hvert blir offisiell adressering mer utbredt og ensartet, og registrene blir da lagt om.

Adresseregisteret kan inneholde enkelte adresser som er kodet i feil grunnkrets eller med feil type bebyggelse. Dette er imidlertid etableringsfeil som en regner med vil bli rettet opp etter hvert som registeret blir vedlikeholdt av kommunen.

Byrådet har etablert et adresseregister pr. 1/7-79 og et pr. 1/11-80.

### Den praktiske gjennomføringen

Det ble lagt stor vekt på å trekke kommunene aktivt inn i arbeidet med å fastlegge grunnkretsene og å avgrense tettstedene. Uten kommunenes lokalkunnskap ville det ikke ha vært mulig å kode adresseregisteret fullt ut, samtidig som kommunene er de eneste som kunne lage en inndeling som var brukbar for kommunal forvaltning og planlegging.

Allerede i 1976 ble de første kommunene kontaktet. Hver kommune fikk tilsendt et notat hvor omfanget av den enkelte folketellingskrets i 1970 var regnet opp. I notatet var det også et forslag eller skisse til inndeling i delområder og grunnkretser. Detaljeringen i forslaget var avhengig av kvaliteten på den gamle inndelingen og dokumentasjonen fra 1970. Kommunen ble bedt om å ta hensyn til framtidig utbygging. Samtidig ble kommunen bedt om å avgrense de husklyngene som tilfredsstilte kravene til tettsted eller som en ventet ville



tilfredsstillte kravene ved utgangen av 1980. Etter korrespondanse og kontakt over telefon ble inndelingen fastlagt og tettstedene avgrenset. Inndelingen i grunnkretser og avgrensingen av tettstedene kan i et mindre antall kommuner av ulike grunner være av mindre bra kvalitet. Likevel bør en så langt det er mulig unngå å endre kretsinnndelingen, da dette vil ødelegge kontinuiteten i statistikken.

Høsten 1979 og 1980 ble det foretatt en ajourføring fram til 1/7-79. I første halvpart av 1981 ble så kretsinnndelingen, tettstedene og kirkesogn/kapelldistrikt ajourført pr. 1/11-80.

For å få kartlagt inndelingen i kirkesogn/kapelldistrikt ble sognepresten i hvert prestegjeld kontaktet. Sognepresten fikk tilsendt et kart der grunnkretsene var tegnet inn og ble bedt om å tegne inn grensene for kirkesogn/kapelldistrikt på kartet. Der grunnkretsene ble delt av et kirkesogn/kapelldistrikt ble prestene bedt om å liste opp de adresser i grunnkretsen som falt innenfor de enkelte kirkesogn/kapelldistrikt. Materialet ble så sendt Byrået via fylkeskartkontorene og bispedømmerådene som skulle foreta en første kontroll av materialet.

#### SPESIELLE MERKNADER TIL GJENNOMFØRINGEN I SØRUM KOMMUNE

Ved folketellinga i 1970 var kommunen delt opp i 24 folketellingskretser. Av disse svarte kretsene 5 og 20 til Sørumsand tettsted, krets 18 svarte til Blaker tettsted, krets 7 svarte til Lørenfallet tettsted, krets 13 svarte til Frogner tettsted, krets 11 svarte til Lindeberg tettsted og kretsene 16 og 17 svarte til en del av Rånåsfoss tettsted. Resten av Rånåsfoss tettsted ligger i Nes kommune.

I dag er Sørum kommune delt opp i 4 delområder og 35 grunnkretser. I tillegg til de 6 tettstedene i 1970 tilfredsstillter også Hogsetfeltet tettstedskravene.

Sammenliknbarheten mellom folketellingskretser og grunnkretser er forholdsvis god, selv om vi må slå sammen flere grunnkretser for å finne enheter som er direkte sammenliknbare med en eller flere folketellingskretser. I tabellen nedenfor har vi satt opp dette.

Grunnkretser	Folketellingskretser	Kommentarer
0101-0105 og 0206	17-19 og 21	Hele krets 17 kommer i grunnkrets 0101
0106	23	
0107-0108	24	
0109	22	
0201-0205 og 0304-0308	4-8 og 20	Hele krets 4 kommer i grunnkrets 0304 og hele krets 20 kommer i grunnkrets 0205
0301	1	
0302	2 og 16	
0303	3	
0309-0311 og 0401	9 og 10	Gnr. 64 bnr. 1 fra krets 10 kommer i 0310. Her bodde det 28 personer i 1970 mot 23 i 1980
0402-0403	11 og 12	
0406 og 0409	13 og 14	

KOMMUNE 0226 SØRUM

TABELL 1. OMFANGET AV GRUNNKRETSENE, FORDELTE PÅ TETT OG SPREDT BEBYGGELSE.

GRUNN- KRETSNR	NAVNET PÅ GRUNNKRETSEN	TYPE BEBYGGELSE	OMFANGET AV GRUNNKRETSENE
01 BLAKER			
0101	RANÅSFØSS	TETT	GNR. 115 BNR. 15-20, 22, 24-28, 30-31, 33-37, 40-41, 43, 45, 47-48, 54
		TETT	GNR. 117 BNR. 9, 13, 22, 24-25, 30-32, 34, 36, 38, 40-54, 56-58, 61-65, 67, 70, 72-73, 75, 77-79, 82-88
		TETT	GNR. 118 BNR. 7, 16, 64, 75, 91, 107
		SPREDT	GNR. 115 BNR. 1
		SPREDT	GNR. 117 BNR. 10, 14-15, 27
0102	EID	SPREDT	GNR. 116 BNR. 1-2, 4, 10, 12
		SPREDT	GNR. 117 BNR. 1, 3-4, 7-8, 12
		SPREDT	GNR. 118 BNR. 14, 29, 44, 49
0103	FOSS	TETT	FOSSV 1-4, 6-28, 30
		TETT	KIRKELIA 1-5
		TETT	GNR. 118 BNR. 3, 8, 23, 25-26, 33, 36, 38, 40, 42, 45-46, 48, 51, 65, 67, 76-78, 80, 83-84, 105, 114
		TETT	GNR. 121 BNR. 1, 14, 19, 22, 24, 30, 42, 63, 67, 70, 85, 114
		TETT	GNR. 122 BNR. 1
		SPREDT	GNR. 122 BNR. 2
0104	SVARSTAD	TETT	GNR. 121 BNR. 4, 18, 37, 39, 41, 43, 45-47, 50, 56, 59-60, 62, 64-66, 69, 73, 78, 80-81, 88
		SPREDT	GNR. 118 BNR. 1, 4, 9-11, 13, 19-20, 22, 28, 31, 34-35, 37, 41, 47, 50, 52-56, 60-62, 68-69, 71-72, 74, 79, 81-82, 86-89, 92, 94, 97-99, 101-103, 108, 112, 119
		SPREDT	GNR. 119 BNR. 1, 4-5, 7, 9-12, 15-17, 19
		SPREDT	GNR. 120 BNR. 1, 6, 8, 10, 15-18, 20, 22, 27-28, 32-33, 37, 40
0105	FOSSUM	SPREDT	GNR. 121 BNR. 11
		SPREDT	GNR. 122 BNR. 3
		SPREDT	GNR. 123 BNR. 1-2, 4, 7-10, 15, 19-20, 22-23, 25, 30-31, 34-37, 43, 50, 52, 58, 61-62, 64-65, 67-68, 72, 74-81, 84, 86-87, 89-91, 93, 95-101, 104, 107-108, 113-114, 116, 118-119, 122, 124-125, 127-128, 130-132, 134, 137
		SPREDT	GNR. 126 BNR. 1, 4, 8, 13, 15-16, 18-22, 24, 28
0106	KVEVLI	SPREDT	GNR. 106 BNR. 1, 6-7, 9, 12, 14, 16, 19, 22, 25, 27, 30-32, 34-36, 43-45, 47-49
		SPREDT	GNR. 107 BNR. 1-2
		SPREDT	GNR. 108 BNR. 1
		SPREDT	GNR. 109 BNR. 1, 6-7, 9-10, 12, 20-21, 23-25, 27
		SPREDT	GNR. 110 BNR. 1
		SPREDT	GNR. 111 BNR. 1-2, 4, 9
		SPREDT	GNR. 120 BNR. 12, 26, 38-39
0107	FJUK	SPREDT	GNR. 111 BNR. 5, 8, 16
		SPREDT	GNR. 112 BNR. 1, 3-5, 7, 9, 11, 14-15, 17-18, 24, 26, 28-30, 35, 40-41
		SPREDT	GNR. 113 BNR. 1-2, 4, 7-8, 11, 14-17, 21-23
		SPREDT	GNR. 114 BNR. 1, 3, 7-8, 12, 16-19, 22-25, 33, 35, 37, 40, 44-45, 47, 49, 51-52, 55-59, 61-66, 68-69
		SPREDT	GNR. 120 BNR. 2
0108	HOGSET	SPREDT	BJØRKNESV 1-16, 18, 20, 22
		SPREDT	BUSEDAL 13
		SPREDT	GARVERIV 1-4, 6-11, 13, 15, 17
		SPREDT	JEGERV 1-3, 5, 7, 9, 11, 13-15, 17, 19, 21
		SPREDT	GNR. 0 BNR. 0
		SPREDT	GNR. 98 BNR. 1, 5-8, 10-11, 13-14, 17, 24, 26-37, 39
		SPREDT	GNR. 99 BNR. 1, 3-4
		SPREDT	GNR. 100 BNR. 1-3, 5, 9, 20, 22, 25-27, 29, 31, 35-42, 45-50, 52-56, 68-69, 74-75, 77-81, 83, 88, 92-93, 95-97, 99, 103-109, 113, 115-117, 119-120, 122, 124-128, 130, 177
		SPREDT	GNR. 111 BNR. 6-7, 11, 17, 19, 22, 25
		SPREDT	GNR. 127 BNR. 1, 3-5

KOMMUNE 0226 SØRUM

TABELL 1. OMFANGET AV GRUNNKRETSENE, FORDELT PÅ TETT OG SPREDT BEBYGGELSE.

GRUNN- KRETSNR	NAVNET PÅ GRUNNKRETSEN	TYPE BEBYGGELSE	OMFANGET AV GRUNNKRETSENE
0109	MØRK	SPREDT	GNR. 97 BNR. 1-4, 6-8
		SPREDT	GNR. 101 BNR. 2-8
		SPREDT	GNR. 102 BNR. 1-2, 4, 7-8, 14-16, 20, 28, 34-35, 37, 39, 41-42, 46-47
		SPREDT	GNR. 103 BNR. 1-2, 7, 10, 14, 16, 21-22
		SPREDT	GNR. 104 BNR. 1, 3-5, 7
		SPREDT	GNR. 105 BNR. 1-3, 5, 9, 11, 14-15, 21, 25
02	SØRUMSAND		
0201	LYSTAD	SPREDT	GNR. 42 BNR. 1, 3, 11
		SPREDT	GNR. 43 BNR. 1, 3-5, 7
		SPREDT	GNR. 44 BNR. 1, 6, 9, 13, 15, 17, 20-24, 27-31, 33, 35, 37, 39, 47, 49, 51-53, 55-58, 62-63
0202	VANNTÅRNET	TETT	BAMSEFARET 1-4
		TETT	BRÅTEV 1-14
		TETT	EKORNSTIEN 1-8, 10, 12, 16
		TETT	GAUPEV 1-13, 15, 17
		TETT	HAREV 1-10, 12, 14
		TETT	HEIMLYV 2-4, 6-8, 10, 12, 14, 16, 18
		TETT	LERKESTIEN 1-3
		TETT	MÅRV 1-13, 15, 17, 21, 23, 25, 27, 29
		TETT	REINA 1-2, 4-9
		TETT	RUNDV 1-10, 12, 14, 16, 18, 20, 22, 24, 26
		TETT	SKOGV 1-4, 6-7, 9-11, 13-14, 16, 18, 20, 22
		TETT	SPURVESTIEN 1-2
		TETT	SULUV 1-3, 5, 7
		TETT	TIURV 1-2, 4-7
		TETT	VINKELV 1-20, 22, 24, 26, 28
		TETT	ØSTBYV 1-5, 7-28, 30, 32, 34, 36, 38, 40, 42, 44, 46, 48, 50, 52, 54, 56
		TETT	BRINKEN 1, 3-4, 7-12
		TETT	GNR. 41 BNR. 426, 438
		TETT	GNR. 42 BNR. 6, 13, 19, 25, 27, 29-30, 43-44
0203	SENNERUD	TETT	BALDERV 1-11, 13, 15
		TETT	BRATTBK 1-10
		TETT	FRØYAV 1-5, 7, 9
		TETT	SENNERUDV 1, 3-10, 12, 16
		TETT	SKOLEV 2-5, 7, 9-24, 26, 30, 32
		TETT	TRYMV 2, 6
		TETT	TÅRNV 1, 3
		TETT	FRIGGV 2, 4, 6, 8, 12, 14, 16, 18, 20-22, 24
		TETT	HEGGELIA 2, 6
		TETT	GNR. 41 BNR. 1, 5-6, 8-9, 11, 14, 18-19, 21, 23-27, 30, 33-35, 37-38, 40-43, 46-47, 49, 51-54, 59, 64, 70-71, 74, 76, 78, 80-81, 84-85, 91-92, 95, 98, 101-102, 106-109, 112-114, 117-119, 124-125, 127, 133, 135-140, 144-146, 149, 151-156, 160-165, 171-173, 196-197, 203-204, 207, 209, 214, 220, 222, 229, 231, 242, 248-249, 252-258, 292, 415, 417, 419, 428-429, 433, 444, 460
		TETT	GNR. 42 BNR. 10, 14
0204	VESTBY	TETT	LYV 3, 5-6, 8, 10-13, 15-23, 25, 28, 30
		TETT	REBAKKEN 1-11, 13, 15, 17, 21, 23, 25
		TETT	SOLLIA 1-12, 20
		TETT	GNR. 45 BNR. 2-7, 10-11, 13, 19, 21, 23-24, 26, 30-31
		TETT	GNR. 46 BNR. 1-2, 6, 16, 18-19, 21, 38, 40, 78, 80, 84, 89-90, 125-127, 130-131, 136-140, 143, 150-151, 153, 159-160, 162-163, 167, 169-174, 176, 178, 180, 187-188, 190, 193, 208
		SPREDT	GNR. 45 BNR. 1, 15-16, 28-29
0205	KUSKERUD	TETT	BUV 1-3
		TETT	FYENV 1-5, 7-13
		TETT	GLOMBV 1-2, 4-7, 9, 11, 15, 17
		TETT	GLØTTEN 1-2, 4
		TETT	HEGGEDALSHØGDA 1-8
		TETT	HOLTERV 1-3
		TETT	VIENV 1-5

KOMMUNE 0226 SØRUM

TABELL 1. OMFANGET AV GRUNNKRETSENE, FORDELT PÅ TETT OG SPREDT BEBYGGELSE.

GRUNN- KRETSNR	NAVNET PÅ GRUNNKRETSEN	TYPE	OMFANGET AV GRUNNKRETSENE
0205	KUSKERUD	TETT	JERNBANEV 1-10,12-13
		TETT	KUSKERUDV 1,3,5,7
		TETT	LORENTZ FOSSUMS V 1-4
		TETT	RINGV 1,3,5-6,8
		TETT	SLETTA 1-6,8,10-23,25,27,29,35
		TETT	SOLHØYV 1-2
		TETT	STRANDV 1-4
		TETT	STUBBEN 1-2,4
		TETT	STUBBV 1-4,6
		TETT	TANGEV 1-4
		TETT	TVERRV 2-5
		TETT	VENDOM 2,4
		TETT	VILLAV 4,6
		TETT	GNR. 46 BNR. 3,7,9,12,22,25-26,42,46,53-54, 64-65,68-69,75
TETT	GNR. 124 BNR. 28,36-37,41,48-49,63,128,130- 131,138,157-163,170,174-178		
0206	ORDERUD	SPREDT	GNR. 124 BNR. 1-2,4,13,15,18,20,22,29-30, 32-33,35,45-46,51-52,58-59,62,64-65,67,164, 166,168-169,172
		SPREDT	GNR. 125 BNR. 1,3,6,12
03 SØRUM			
0301	VØLNEBERG	TETT	VALSRINGEN 1-2
		SPREDT	GNR. 1 BNR. 1,3
		SPREDT	GNR. 2 BNR. 1-2
		SPREDT	GNR. 3 BNR. 1-2,4,6
		SPREDT	GNR. 4 BNR. 3
		SPREDT	GNR. 5 BNR. 2
		SPREDT	GNR. 6 BNR. 1-2,166
		SPREDT	GNR. 7 BNR. 2
		SPREDT	GNR. 8 BNR. 1-2,6
		SPREDT	GNR. 9 BNR. 4,8-13,16,24-25
		SPREDT	GNR. 10 BNR. 1-2
		SPREDT	GNR. 18 BNR. 13
		SPREDT	GNR. 19 BNR. 1-2
SPREDT	GNR. 32 BNR. 6,12-13		
0302	HELLESJØ	TETT	GNR. 23 BNR. 2,6-7,11-12,14,20,22-26,28
		TETT	GNR. 24 BNR. 6,8-9,12,17,19
		SPREDT	GNR. 18 BNR. 14
		SPREDT	GNR. 20 BNR. 1,9-10
		SPREDT	GNR. 21 BNR. 1,3,8,10
		SPREDT	GNR. 22 BNR. 1-8
		SPREDT	GNR. 24 BNR. 1,13
		SPREDT	GNR. 25 BNR. 1-2
		SPREDT	GNR. 26 BNR. 1,3-4,6
0303	RSGÅRD	SPREDT	GNR. 11 BNR. 1,3-4,7-8,12
		SPREDT	GNR. 12 BNR. 1-2,4,16-17
		SPREDT	GNR. 15 BNR. 1,3,5-6,10,12-13,15-16,18
		SPREDT	GNR. 16 BNR. 1,4
		SPREDT	GNR. 17 BNR. 1
SPREDT	GNR. 18 BNR. 1-3,5,12,16		
0304	VAL	TETT	HELLINGA 3-7,9
		TETT	HELLINGA 1-3,5-9
		TETT	SNEKKERV 1-2
		TETT	VALSRINGEN 3-7,9-19,21-32,34,36,38,40-45, 47,49,51,53,55,57,59
		TETT	GNR. 31 BNR. 30,33
		TETT	GNR. 40 BNR. 8-9,13,16,19-22,26
		SPREDT	GNR. 27 BNR. 1,4-9,11-13
		SPREDT	GNR. 28 BNR. 1-2,6
		SPREDT	GNR. 29 BNR. 1-3,5-7
		SPREDT	GNR. 30 BNR. 1,10-11,14,16-19
		SPREDT	GNR. 31 BNR. 1-3,5-7,10-12
		SPREDT	GNR. 39 BNR. 1-2
SPREDT	GNR. 40 BNR. 1-2,10,25,27-28,30		

KOMMUNE 0226 SØRUM

TABELL 1. OMFANGET AV GRUNNKRETSENE, FORDELT PÅ TETT OG SPREDT BEBYGGELSE.

GRUNN- KRETSNR	NAVNET PÅ GRUNNKRETSEN	TYPE	OMFANGET AV GRUNNKRETSENE
0305	ALGÅRD	TETT	GNR. 32 BNR. 15
		TETT	GNR. 33 BNR. 11
		SPREDT	GNR. 32 BNR. 1-2
		SPREDT	GNR. 33 BNR. 1,13
		SPREDT	GNR. 34 BNR. 1-2
		SPREDT	GNR. 35 BNR. 1,4,7-10,12-20
		SPREDT	GNR. 36 BNR. 1
		SPREDT	GNR. 38 BNR. 1-2,5,10-13
0306	HOFSENGA	TETT	HAGAV 1-5
		TETT	HELLINGA 1-2
		TETT	HOELSV 1-5,7-15,17-28,30-35,37
		TETT	SKIBAKKV 1-8,10,12
		TETT	SKOGLUNDV 1,3-12,14,16-20,22-27,29,31,33,35,37,39,41,43,45,47,49,51,53,55,57,59,61,63,65,67,69
		TETT	SOLV 1-4,7-10
		TETT	GNR. 13 BNR. 16-18,20,22-24,26-27,31-32,38,40,43-44,47-48,50-53,55,57,61,64-69,75-76,83-84,95,104-108,135,139,142,146,148,158,161,164-166
		TETT	GNR. 14 BNR. 3-4,8-11,14,18,20,24-26,28,30-31,35,40-41,46,50-51,53,63,65-68,72-74,77-79,84,93,102,109
		TETT	GNR. 32 BNR. 4,20
		TETT	GNR. 33 BNR. 5-6,8-9,12,15
		SPREDT	GNR. 13 BNR. 4
		SPREDT	GNR. 14 BNR. 1
		SPREDT	GNR. 32 BNR. 18-19
		0307	LØRI
TETT	GNR. 14 BNR. 2,19,21,23,27,49,54-59,61-62,69,71,100		
SPREDT	GNR. 13 BNR. 1		
0308	NORDLI	SPREDT	GNR. 53 BNR. 1,8-11,21,31,34
0309	LISGÅRDEN	SPREDT	GNR. 32 BNR. 1,3,14,17,21-23,30,32
		SPREDT	GNR. 48 BNR. 6-7
		SPREDT	GNR. 49 BNR. 1
		SPREDT	GNR. 50 BNR. 1-2
		SPREDT	GNR. 51 BNR. 1,3,6,8-10,13,25,27,37,39,45,56-57,59,61,70
		SPREDT	GNR. 52 BNR. 1-2,4-5,7,10,12-13,15-16,18,20-21,23,25,28-34
SPREDT	GNR. 53 BNR. 2,6,13,17-18,20,22,27,29-30,32,35		
0310	LUNDERMOEN	SPREDT	GNR. 64 BNR. 1
		SPREDT	GNR. 65 BNR. 1-2,4-7,12,16-17,20
		SPREDT	GNR. 66 BNR. 1,3-6,8-9,16,19,21-24,26-32,34-39
		SPREDT	GNR. 67 BNR. 1,9-11,14-15,18-22,24,26-27,31-33,37-43,45-46,49-50,54,56-57,63,66
		SPREDT	GNR. 68 BNR. 1
0311	REFSUM	SPREDT	GNR. 54 BNR. 1
		SPREDT	GNR. 55 BNR. 1-4
		SPREDT	GNR. 56 BNR. 1-5,9-10,12
		SPREDT	GNR. 57 BNR. 1
		SPREDT	GNR. 58 BNR. 1
		SPREDT	GNR. 59 BNR. 1,4
		SPREDT	GNR. 61 BNR. 1-2,7,9,11
		SPREDT	GNR. 62 BNR. 1-2
04	FROGNER		
0401	ARTEID	SPREDT	GNR. 63 BNR. 1-3,7-9,13-17,20-23,27,34,47,55,57,62,64,66
		SPREDT	GNR. 64 BNR. 4,13,16,20-21,23,26

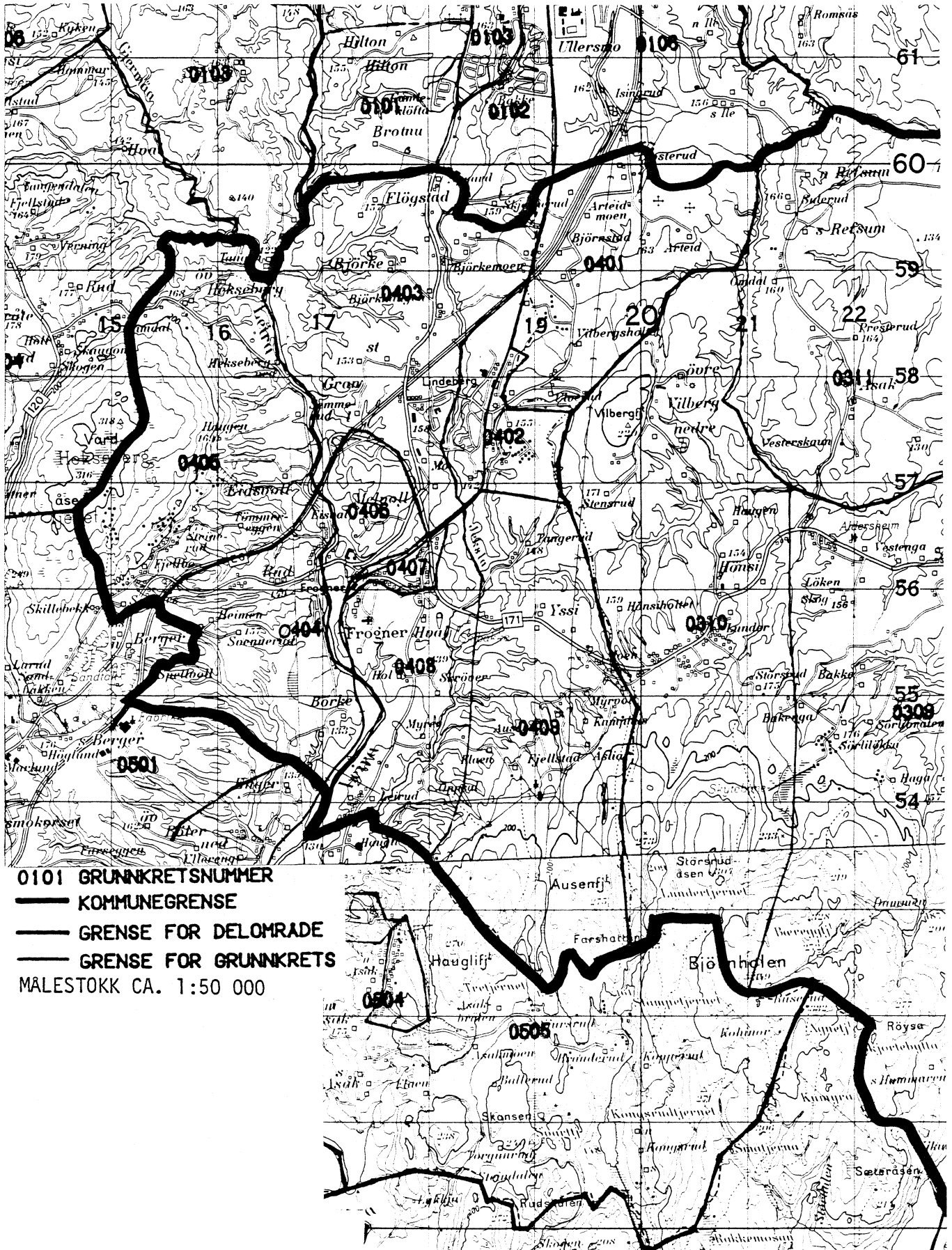


KOMMUNE 0226 SØRUM

TABELL 1. OMFANGET AV GRUNNKRETSENE, FORDELT PÅ TETT OG SPREDT BEBYGGELSE.

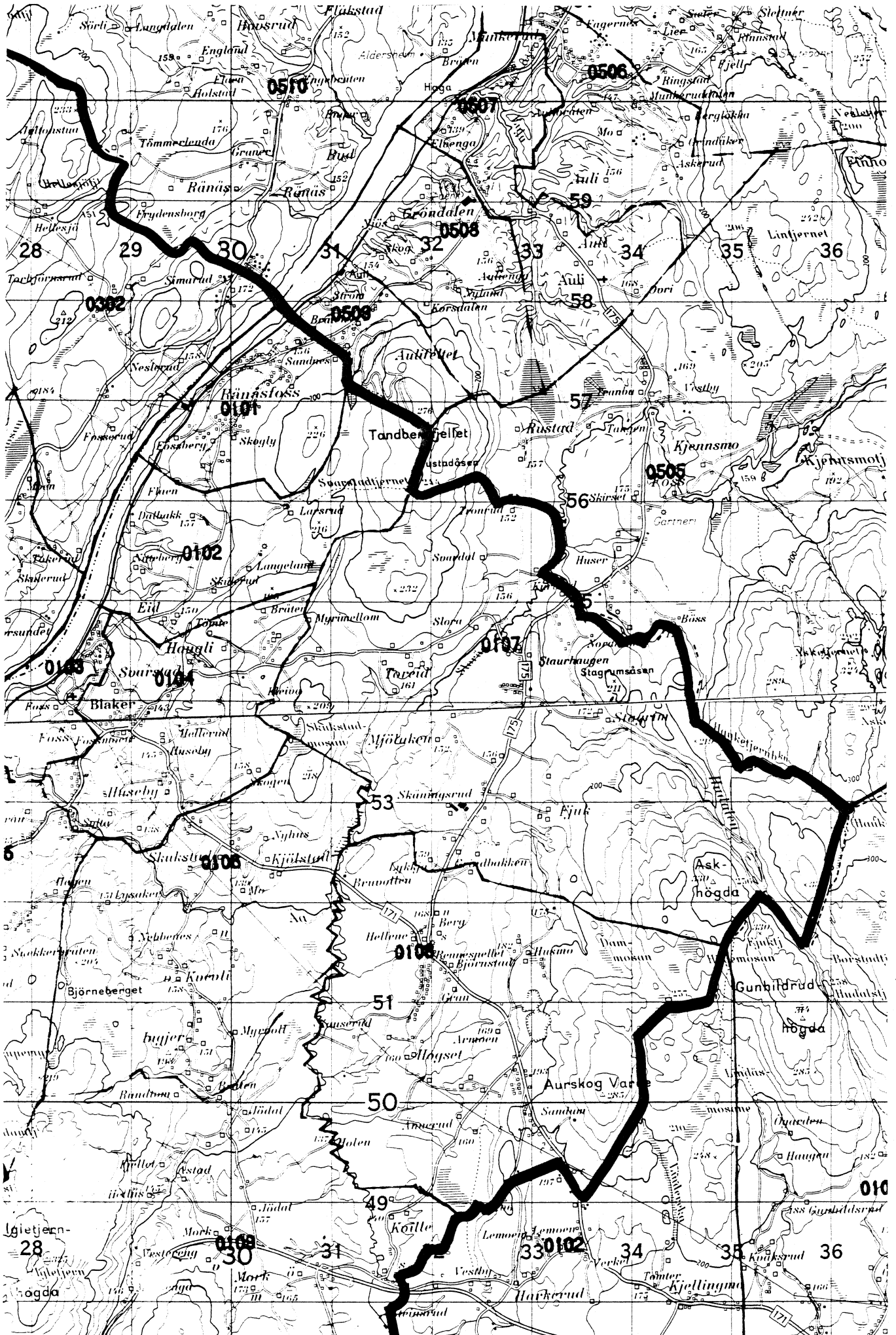
GRUNN- KRETSNR	NAVNET PÅ GRUNNKRETSEN	TYPE	OMFANGET AV GRUNNKRETSENE
0402	LINDEBERG	TETT	FAREXV 1-3,5-6
		TETT	FURUV 1-20,22,24,26
		TETT	GRANSTUBBEN 1-2,4,6,8,10,12,14,16,18,20,22,24,26
		TETT	LINDEBERGV 1-3,5
		TETT	SELJEV 1-4,6,10,12,14,16,18,20,22,24,26,28,30,32,34,36,38
		TETT	STASJONSV 1,3
		TETT	TYRISTUBBEN 1-10,12,14
		TETT	GNR. 90 BNR. 5
		TETT	GNR. 91 BNR. 8-9
		TETT	GNR. 93 BNR. 3,9,11,13,16,18,23,26,44,115,121
		TETT	GNR. 94 BNR. 6,8,11,14,21,23,25-26,34
		SPREDT	GNR. 94 BNR. 7
		0403	GRAN
TETT	RUGDEV 1-3,5,7		
TETT	SVALEV 1-11		
TETT	GNR. 91 BNR. 19-20,23		
SPREDT	GNR. 87 BNR. 1,3-7,9		
SPREDT	GNR. 88 BNR. 1		
SPREDT	GNR. 89 BNR. 1-2,4,7-9,13-14,18,24-25		
SPREDT	GNR. 90 BNR. 4,7,12,17,19-21,27-29		
SPREDT	GNR. 91 BNR. 1-3,5,14,21,24		
SPREDT	GNR. 93 BNR. 1		
SPREDT	GNR. 94 BNR. 1-2,32-33		
0404	SVENNERUD	TETT	SYMREV 1-12
		TETT	GNR. 73 BNR. 23,36,41,43-45
		TETT	GNR. 74 BNR. 1,5,13-16
		TETT	GNR. 83 BNR. 9
		SPREDT	GNR. 74 BNR. 1
		SPREDT	GNR. 80 BNR. 1-3,5,9,13
		SPREDT	GNR. 81 BNR. 1-3
		SPREDT	GNR. 83 BNR. 1,5,20,53-54,58,62,64,66,74-76,82,85
		SPREDT	GNR. 84 BNR. 3
0405	HEXEBERG	SPREDT	GNR. 82 BNR. 1,3,5,7,9-10,13-14,16,48
		SPREDT	GNR. 83 BNR. 2,4,7-8,27,31,34,38-39,41-43,45,50-52,59,65,77-78,81,83,86
		SPREDT	GNR. 84 BNR. 1,5-6,14,17,28
		SPREDT	GNR. 85 BNR. 1,4
		SPREDT	GNR. 86 BNR. 1-3,5,7,10
0406	MELVOLL	TETT	GNR. 73 BNR. 2-3,5,9,13,16-17,20,27,35,47-48,50,59
		TETT	GNR. 96 BNR. 6,10-12,15,19
		SPREDT	GNR. 95 BNR. 1-2,5-6
0407	GRØTEID	TETT	GNR. 32 BNR. 31,35
		TETT	GNR. 73 BNR. 1,7,10,12,15,18,22,26,28-29,31,33-34,38-40,42,52-53,57,60-61,63,105,111
		TETT	GNR. 74 BNR. 9-10
		TETT	GNR. 96 BNR. 2,7,9,17-18
		SPREDT	GNR. 73 BNR. 1
0408	LEIRAD	TETT	GNR. 73 BNR. 24,46
		SPREDT	GNR. 72 BNR. 1,4
		SPREDT	GNR. 73 BNR. 1,6,54
		SPREDT	GNR. 74 BNR. 1,3
		SPREDT	GNR. 75 BNR. 1-4
		SPREDT	GNR. 77 BNR. 1,3,5,10
		SPREDT	GNR. 78 BNR. 1,6-7
SPREDT	GNR. 79 BNR. 1-2,6,8,10-12,14,16-22,24-28,30,32-37		
0409	AUSEN	SPREDT	GNR. 69 BNR. 1-9,11,13,16-18,20-23,26-28,30,33,37-38,41,44-45
		SPREDT	GNR. 70 BNR. 1,5,7
		SPREDT	GNR. 71 BNR. 1-2,7,11,27
		SPREDT	GNR. 76 BNR. 1-2,4
		SPREDT	GNR. 94 BNR. 36-39

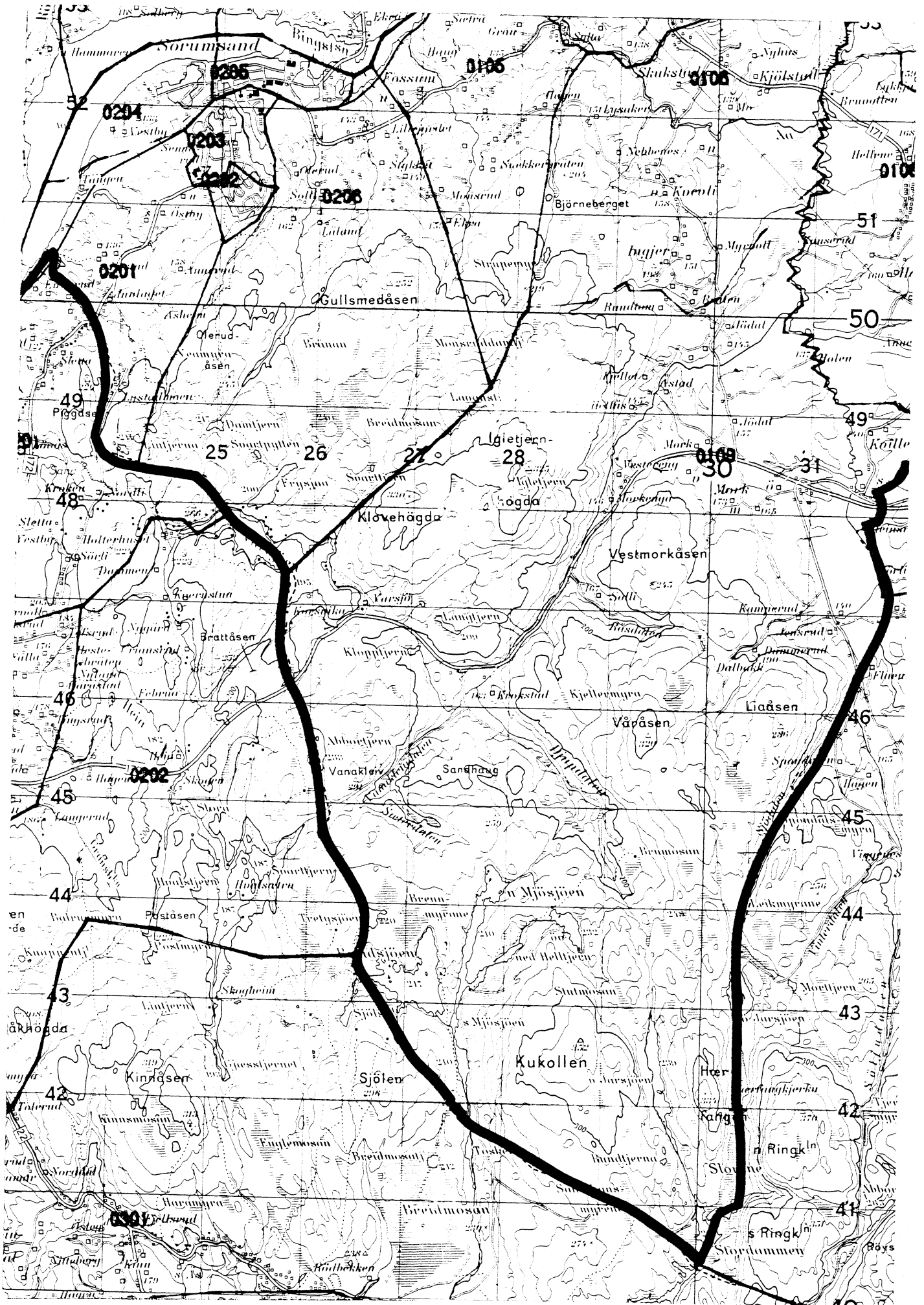
0226 SØRUM



0101 GRUNNKRETSNUMMER  
— KOMMUNEGRENSE  
— GRENSE FOR DELOMRADE  
— GRENSE FOR GRUNNKRETS  
MÅLESTOKK CA. 1:50 000







## KOMMUNE 0226 SØRUM

TABELL 2. SAMMENLIGNBARHETEN MELLOM GRUNNKRETSENE 1980  
OG FOLKETELLINGSKRETSENE 1970

GRUNNKRETS 1980	KOMM 1970	---FOLKETELLINGSKRETS 1970--- HEL KRETS	DEL AV KRETS
0101 RÅNÅSFØSS	0226	17	19
0102 EID	0226		19
0103 FØSS	0226		18-19
0104 SVARSTAD	0226		18-19
0105 FØSSUM	0226		21
0106 KVEVLI	0226	23	
0107 FJUK	0226		24
0108 HØGSET	0226		24
0109 MØRK	0226	22	
0201 LYSTAD	0226		6
0202 VANNTÅRNET	0226		5
0203 SENNERUD	0226		5
0204 VESTBY	0226		5-6
0205 KUSKERUD	0226	20	5
0206 ØRDERUD	0226		21
0301 VØLNEBERG	0226	1	
0302 HELLESJØ	0226	2, 16	
0303 ÅSGÅRD	0226	3	
0304 VAL	0226	4	5-8
0305 ÅLGÅRD	0226		8
0306 HØFSENGA	0226		7-8
0307 LØRI	0226		7-8
0308 NØRDLI	0226		8
0309 LISGÅRDEN	0226		9
0310 LUNDERMOEN	0226		9-10
0311 REFSUM	0226		10
0401 ARTEID	0226		10
0402 LINDEBERG	0226		11-12
0403 GRAN	0226		11-12
0404 SVENNERUD	0226		15
0405 HEXEBERG	0226		15
0406 MELVOLL	0226		13-14
0407 GRØTEID	0226		13-14
0408 LEIRAD	0226		14
0409 AUSEN	0226		14

## KOMMUNE 0226 SØRUM

TABELL 3. SAMMENLIGNBARHETEN MELLOM DELOMRÅDENE 1980  
OG FOLKETELLINGSKRETSENE 1970 OG 1960

DELOMRÅDE 1980	KOMM 1970	---KRETSENER-1970--- HELE	DELER AV	KOMM 1960	---KRETSENER-1960--- HELE	DELER AV
01 BLAKER	0226	17-19	21	0225	1-2	3
	0226	22-24		0225	4-6	
02 SØRUMSAND	0226	6	5	0226		4-6
	0226	20	21	0225		3
03 SØRUM	0226	1-4	5	0226	1-3	4-6
	0226	7-9	10	0226	7-9	10
	0226	16				
04 FROGNER	0226	11-15	10	0226	11-14	10



Kommune: 0226 SØRUM

Tabell 4. Oversikt over kirkesogn/kapelldistrikt (menighet)

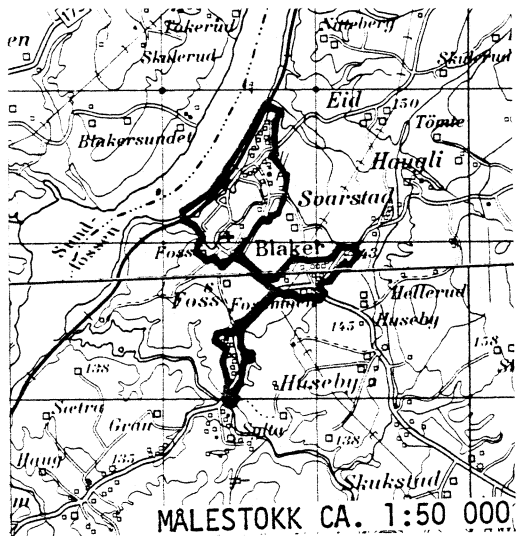
Menighet		Grunnkretsnummer	
Nummer	Navn	Hei	Del av
01	SØRUM	0201-0204, 0301-0311,	0205,
02	FROGNER	0401-0409,	
03	BLAKER	0101-0109, 0206	0205,

KOMMUNE 0226 SØRUM

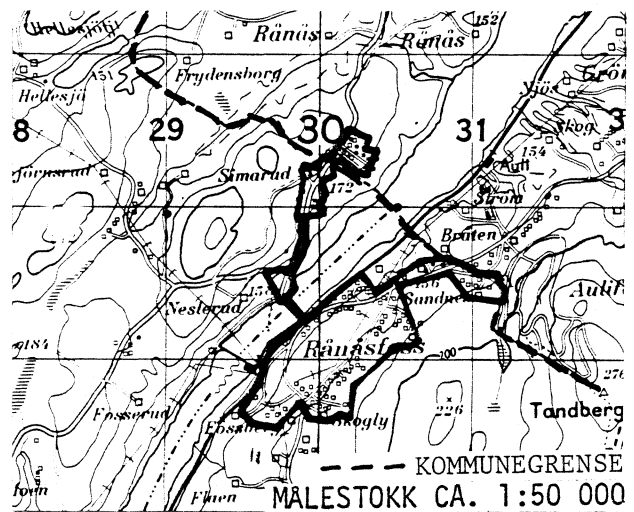
TABELL 5. OVERSIKT OVER TETTSTEDER.

TETTSTED NR. NAVN	KOMM NR.	OMFATTER TETTBEBYGGELSE I GRUNNKRETSENE
0591 RÅNÅSFOSS	0226 0236	0101, 0302 0510
0592 BLAKER	0226	0103-0104
0593 HOGSETFELTET	0226	0108
0594 SØRUMSAND	0226	0202-0205, 0304-0305
0595 LØRENFALLET	0226	0306-0307
0596 LINDEBERG	0226	0402-0403
0597 FROGNER	0226	0404, 0406-0407

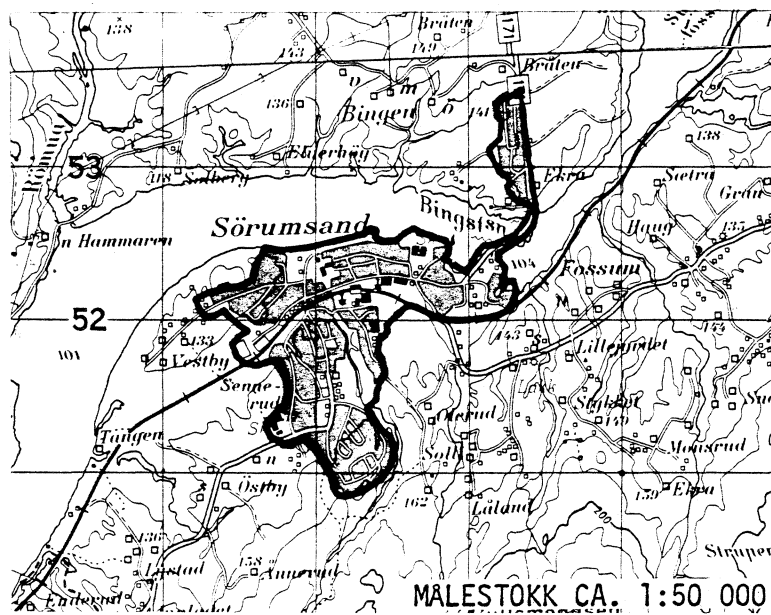
## AVGRENSING AV BLAKER TETTSTED



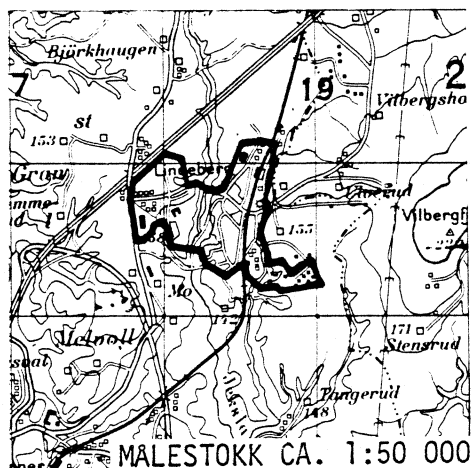
## DEL AV RÅNÅSFOSS TETTSTED



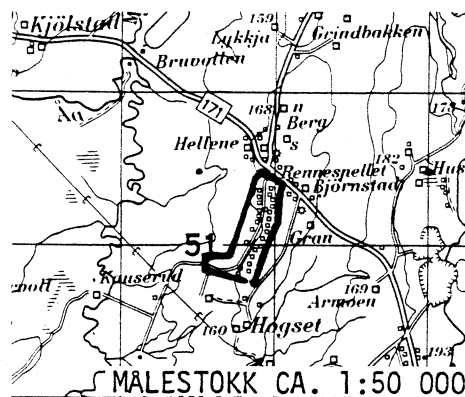
## AVGRENSING AV SØRUMSAND TETTSTED



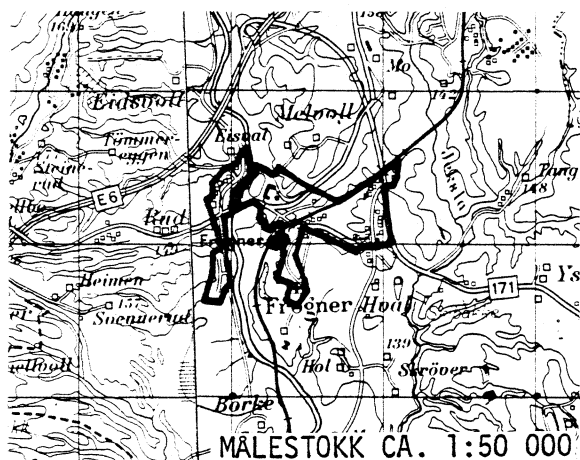
## AVGRENSING AV LINDEBERG TETTSTED



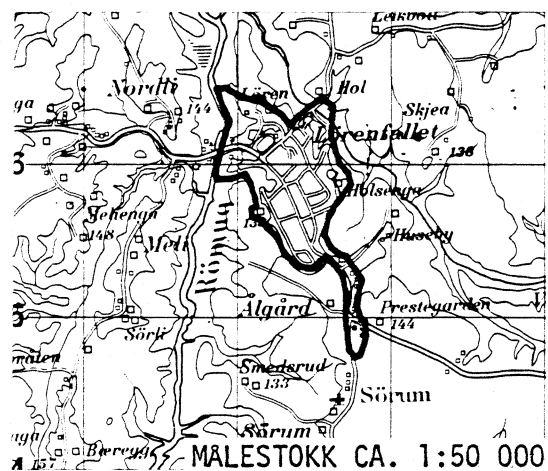
## AVGRENSING AV HOGSETFELTET TETTSTED



## AVGRENSING AV FROGNER TETTSTED

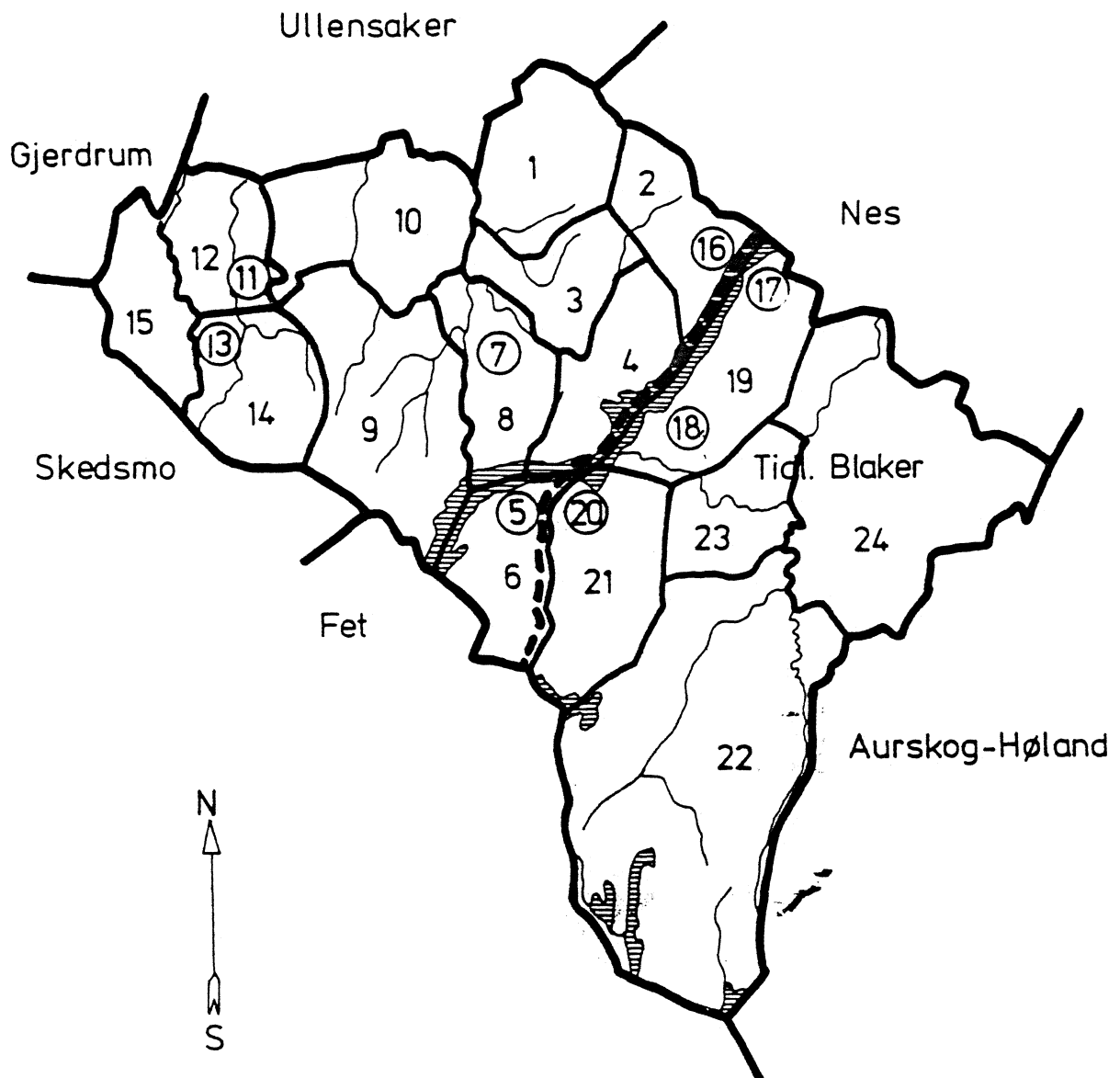


## AVGRENSING AV LØRENFALLET TETTSTED



Med samtykke fra Norges geografiske oppmåling er NGOs kartmateriale brukt som kartgrunnlag.

## 0226 SØRUM



## TEGNFORKLARING

— KOMMUNEGRENSE 1970

- - - KOMMUNEGRENSE I 1960,  
MEN IKKE I 1970

— KRETSGRENSE 1970

⑤ MARKERING AV TETTBYGD  
KRETS MED NR.

3 NR. PÅ SPREDTBYGD KRETS

MÅLESTOKK

0 1 2 3 4 5

10 KM.

