

GRUNNKRETSER OG TETTSTEDER



DOKUMENTASJON 1980

1721 **VERDAL**

FORORD

Med bakgrunn i det økende behovet for statistikk for mindre områder innen kommunene og på tvers av kommunegrensene, startet Statistisk Sentralbyrå i 1976 arbeidet med en generell, stabil kretsinnndeling. Kretsene blir kalt grunnkretser for å unngå forvekslinger med tidligere folketellingskretser og eksisterende skole- og valgkretser som dekker mer spesielle behov.

Et vesentlig siktepunkt var å kunne gi detaljert geografisk statistikk fra landbrukstellingen i 1979 og folke- og boligstillingen i 1980, men hensikten var også å få en geografisk enhet mer egnet for løpende statistikk.

Utgangspunktet for inndelingen har vært folketellingskretsene i 1970, men disse måtte mange steder nøye revideres i samråd med kommunene for å bli bedre egnet som en generell, geografisk basisenhet.

Formålet med dette heftet er å dokumentere kretsinnndelingen og lette arbeidet med analyser og praktisk bruk av kretsdata. Data for grunnkretser blir bl.a. tilgjengelige i egne kommunehefter fra Folke- og boligstillingen 1980. I de enkelte kommuner og i Statistisk Sentralbyrå finnes det også foreløpige befolkningstall pr. 1/7-79 og 1/11-80 for grunnkretser.

Prinsippene for kretsinnndelingen ble utformet gjennom drøftinger med brukere og gjennom et prøveprosjekt, og er beskrevet i et eget notat "Veiledning ved inndeling av kommunene i grunnkretser". Statistisk Sentralbyrå. 1977. Det blir også tatt sikte på å drøfte erfaringer fra arbeidet og utviklingsperspektiver nærmere i et særskilt hefte.

Utviklingen av GAB-systemet (Grunneiendom-, Adresse- og Byggningsregister) vil gi et regelmessig vedlikehold av bl.a. et adresseregister med koder for grunnkrets. Dette vil i framtida gi muligheter for bl.a. befolkningsstatistikk for grunnkretser, og lette oversikten i kommunene. Grunnkretsinnndelingen skal heretter holdes mest mulig fast. Det vil imidlertid kunne forekomme feilregistreringer. Henvendelser om slike feilregistreringer og spørsmål om eventuelle endringer i grunnkretsinnndelingen skal rettes til Fylkeskartkontoret i det aktuelle fylket, som vil ta saken opp med Byrået. Spørsmål om grunnkretsinnndelingen generelt og arbeidet med den kan også rettes til Statistisk Sentralbyrå, Kongsvinger.

Arbeidet med kretsinnndelingen, som har hatt økonomisk støtte fra Miljøverndepartementet, har vært ledet av førstekonsulent Jan Byfuglien og konsulent Ole Ragnar Langen.

Statistisk Sentralbyrå, Oslo, juni 1981

Odd Aukrust

Eivind Hoffmann

INNHold

	Side
Generelt om grunnkretsinnndelingen, avgrensingen av tettsteder og registrering av kirkesogn/kapelldistrikt	3
Spesielle merknader til gjennomføringen i Verdal kommune	8
Omfanget av grunnkretsene, fordelt på tett og spredt bebyggelse	10
Kart over inndelingen i grunnkretser	18
Sammenliknbarheten mellom grunnkretsene 1980 og folketellingskretsene 1970	22
Sammenliknbarheten mellom delområdene 1980 og folketellingskretsene 1970 og 1960	22
Oversikt over kirkesogn/kapelldistrikt (menighet)	23
Oversikt over tettstedene	23
Kart over avgrensning av tettstedene	24
V e d l e g g	
1. Kartskisse over kretsinnndelingen i 1970	26
2. Oversiktskart over tettbygde kretser i 1970	27

GENERELT OM GRUNNKRETSINNDELINGEN, AVGRENSINGEN AV TETTSTEDER OG REGISTRERING AV KIRKESOGN/KAPELLDISTRIKT

Formålet med og nytten av grunnkretsinnndelingen

Formålet med å dele kommunen inn i grunnkretser er å lage små stabile geografiske enheter som kan gi et fleksibelt statistisk grunnlag for kommunal og regional analyse, forvaltning og planlegging. Foruten å nytte disse slik de er, kan grunnkretsene grupperes til enheter som varierer fra formål til formål. Som minste byggekloss kan grunnkretsen settes sammen til geografiske enheter som er formålstjenlige f.eks. i planleggingen av eldreomsorgen eller til å studere utviklingen av elevgrunnlaget i grunnskolen på ulike alderstrinn. Aktuelle grupperingsenheter som kan gå på tvers av kommunegrensene er f.eks. vassdragsregioner og arbeidsmarkedsregioner.

I første omgang kommer Statistisk Sentralbyrå til å nytte inndelingen til å presentere data fra landbrukstellingen i 1979 og folke- og bolig tellingen i 1980. Som en kontroll på at det arbeidet som er gjort er riktig har en laget tabeller pr. 1/7-79 og 1/11-80 som gir befolkningstall fordelt på alder, kjønn og type bebyggelse.

Krav til grunnkretsinnndelingen

Ut fra de formål inndelingen i grunnkretser skal tjene, ble det stilt en del krav som vi nedenfor kort skal gjennomgå.

1. Grunnkretsene må utformes slik at grensene er uforanderlige over en rimelig tidsperiode. Dette er et særdeles viktig krav. Stabile kretser er en helt avgjørende forutsetning for å kunne følge endringer på kretsnivå over tid. (se nedenfor).

Nå har dessverre kartgrunnlaget mange steder vært svært dårlig. Dette gjør at en spesielt i ubebodde områder må regne med at grensene må justeres slik at de faller sammen med eiendomsgrensene. Grunnkretsenes omfang er definert ved adressene (gards- og bruksnr. eller gateadresse). En del steder er imidlertid eiendommene så store at en må regne med at grunnkretsgrensa må trekkes på tvers av eiendomsgrensa. Videre må en regne med endringer av grensene i ubebodde områder dersom disse blir bebygd med boliger, industri o.l. og grensene går på tvers av den nye bebyggelsen. De eneste endringer som kan tillates i bebodde områder er deling eller sammenslåinger av hele grunnkretser. Der nytt kartgrunnlag viser at grensene i bebodde områder er trukket feil, må grensene på kartet justeres slik at de blir i samsvar med beskrivelsen (gateadresser eller gards- og bruksnr.).

2. Kretsene er i størst mulig grad søkt gjort sammenlignbare med folketellingskretsene i 1970 og tidligere tellinger slik at en kan følge utviklingen bakover i tid. Dette kravet strir imidlertid ofte mot kravet om at inndelingen skal bestå av sammenhengende geografiske områder og være hensiktsmessig til kommunal og regional planlegging. Der den gamle inndelingen fra folketellingen i 1970 ikke kunne nyttes direkte, har en likevel forsøkt å lage større enheter innen kommunen som kan sammenlignes. I noen tilfeller har ikke dette lyktes, enten ved at den gamle inndelingen bestod av ikke geografisk sammenhengende områder, eller fordi dette ville føre til en inndeling som kommunen mente ikke var formålstjenlig.

3. Grunnkretsene skal ikke være for store eller variere for mye i folketall og areal. Dette kravet er viktig for at grunnkretsen kan fungere som byggekloss ved inndeling i regioner av ulike slag. I spredtbygde strøk ble det som utgangspunkt sagt at grunnkretsene ikke burde overstige 300-400 personer og i tettbygde strøk 500-600 personer.

Arealet i kretsene bør heller ikke variere for mye. Spesielt større ubebodde områder som f.eks. Finnmarksvidda og Hardangervidda, er delt inn i ubebodde grunnkretser, der grensene er lagt i vannskillinger.

Grensene for grunnkretsene er også forsøkt lagt slik at de i størst mulig grad er ensartede når det gjelder bebyggelsesstruktur, natur- og næringsgrunnlag og slik at de kommunikasjonsmessig hører sammen. Folketellingskretser fra 1970 er f.eks. ofte blitt delt fordi de enkelte deler av kretsen nå ikke lengre hører sammen kommunikasjonsmessig.

Inndelingen i delområder (bydeler/bygdelag)

Størrelsen på kommunene varierer svært mye. Det var derfor behov for å lage en fast inndeling som kunne gi data på et mer overordnet nivå enn grunnkretsen. En slik områdeinndeling vil være bedre egnet for data som blir for detaljert på kretsnivå samtidig som den vil være bedre egnet enn kretser til regionale oversiktsanalyser. Ut fra statistiske formål ble derfor grunnkretsene gruppert til delområder. Delområdene er angitt ved de to første sifrene i det 4-sifrede grunnkretsnummeret, mens de to siste sifrene angir nummeret på grunnkretsen innenfor delområdet.

Delområdene har som hovedregel 1 000-3 000 innbyggere i spredtbygde strøk og 3 000-6 000 i mer tettbygde strøk. Kommuner med under 1 000-2 000 innbyggere er vanligvis ikke delt inn i delområder.

Registrering av tettsted

Ved Folketellingene 1960 og 1970 var kretsinnndelingen knyttet direkte til inndelingen i tettsteder. Dette er uheldig fordi tettstedsgrensene endrer seg over tid. Det er imidlertid fortsatt ønskelig å registrere tettbebyggelsen da dette er den eneste måten en kan få et realistisk bilde av utviklingen i urbaniseringen i Norge. Den enkelte adresse er derfor registrert med en egen kode for om adressen ligger innenfor eller utenfor tettsted, uavhengig av grunnkretsinnndelingen. Det er videre bygd opp et eget tettstedsregister som grupperer sammen tettbebyggelsen i de enkelte grunnkretser til tettsteder.

For at en hussamling skal kunne registreres som et tettsted må det bo minst 200 personer der og avstanden mellom husene må normalt ikke overstige 50 meter. Har en derimot fått en kjerne med 200 innbyggere, kan en vise mer skjønn ved avgrensingen. Husklynger som naturlig hører med til tettstedet, tas med selv om avstanden overskrider 50 meter. Avstanden mellom nærmeste hus i kjernen og den lille klynga, bør imidlertid ikke overstige 400 meter. Er avstanden større bør husklynga være stor nok til å danne eget tettsted. Grensene for tettstedene slik de er beskrevet i dette heftet, skal vise grensa for bebyggelsen slik den er 1. november 1980 og ikke inneholde områder som er blitt eller blir bebygd seinere. Bebyggelse som skal regnes med i tettbebyggelsen er boliger, industri, forretninger, offentlige bygninger, idrettsanlegg o.l. Hytter og ren gardsbebyggelse skal bare regnes med i tettstedet dersom det ligger i eller i tilknytning til tettstedet, dvs. mindre enn 50 meter fra nærmeste hus i "kjernen" eller den lille husklynga som ligger over 50 meter fra "kjernen".

I praksis vil det finnes områder innenfor tettstedene der avstanden mellom husene overstiger 50 meter. Dette kan f.eks. være i industriområder eller idrettsanlegg som ligger i tilknytning til tettstedene. Videre kan det være naturlige hindringer som bergknauser, elver eller dyrkbare områder som en ikke får bygge ut.

Ved avgrensingen av tettstedene har Byrådet støtt på en rekke praktiske problemer som har sammenheng med at dette arbeidet er noe som har vært nytt for de kommunale myndigheter. Praksis ved avgrensingene kan derfor variere noe, men dette gir trolig ikke større registreringsfeil enn ved den metode som ble nyttet i 1970. En regner med at feil vil bli korrigert etter hvert som kommunen skal ajourføre grensene.

Hvert tettsted er tildelt et firesifret nummer i tillegg til kommune-nummeret.

Registrering av kirkesogn og kapelldistrikt (menigheter)

Ved tidligere folketellinger har det vært et krav av folketellingskretsene skulle følge grensene for kirkesognene. Dette har en del steder vist seg utilfredsstillende da sognegrensene har vært foreldet i forhold til dagens bosettingsmønster. For å få statistikk for kirkesogn/kapelldistrikt er kirkesogn/kapelldistrikt registrert uavhengig av grunnkretsinnndelingen. Grensene for kirkesogn/kapelldistrikt kan derfor avvike fra grunnkretsgrensene, men de kirkelige myndigheter er oppfordret til å tilpasse de kirkelige inndelingene slik at grensene faller sammen med grensene for grunnkretsene. Dette letter registrering og ajourhold. Det er laget en egen katalog som grupperer menigheter til prestegjeld, prosti og bispedømme.

Sammenlignbarhet med tidligere folketellinger

Ett av kravene som er satt til inndelingen i grunnkretser er at en bør forsøke å få til en så god sammenlignbarhet med folketellingskretsene i 1970 som mulig. I tabellene 2 og 3 har vi vist sammenlignbarheten mellom grunnkretsene 1980 og folketellingskretsene 1970 og delområdene og folketellingskretsene 1970 og 1960. Sammenlignbarheten er funnet ved å sammenligne kart fra de ulike tellingene. Det er ikke tatt hensyn til endringer av grensene i ubebodde strøk. Nøyaktigheten vil også avhenge av kvaliteten av kartgrunnlaget. Ved nærmere studium av adressene i de enkelte grunnkretsene kan en oppdage differanser mellom de ulike tidspunktene som ikke er oppdaget ved å sammenligne kart. Slike differanser kan skyldes feil ved tidligere tellinger.

Det arbeides med en omkoding av 1970-materialet til delområder i 1980, og det er også lagt til rette for en omkoding av 1970-kretser til grunnkrets 1980. Byrådet har imidlertid foreløpig ikke ressurser til å gjennomføre dette.

Dokumentasjon av kretsinnndelingen

Grunnkretser, tettsteder og kirkesogn/kapelldistrikt er dokumentert ved hjelp av kart og lister.

Kartdokumentasjonen er av varierende kvalitet. Alle grunnkretser i spredtbygde strøk er tegnet inn på kart i M 1:50 000. I tettbygde strøk er grunnkretsene tegnet inn på økonomisk kartverk av varierende målestokk 1:5 000, 1:10 000 og 1:20 000. Tettstedsgrensene er tegnet inn på kart i samme målestokk. Dessverre er det enkelte tettbygde områder hvor økonomisk kartverk ennå ikke finnes. Her er kretsinnndelingen og tettstedsavgrænsingen dokumentert enten på reguleringskart i M 1:2 000, 1:1 000 eller 1:500 eller på flyfoto av ulike målestokk. Kirkesogn/kapelldistriktene er for de fleste prestegjeld dokumentert

på kart i M 1:50 000. Byrådet og kommunen skal ha den samme dokumentasjonen. Flere kommuner har lagt grunnkretsgrensene og avgrensingen av tettstedene på egne folier.

I Byrådet blir grunnkretsgrensene digitalisert (koordinatsatt) automatisk på kartgrunnlag i M 1:50 000 og økonomisk kartverk i tettbygde strøk. Videre blir tettstedsgrensene også digitalisert, vesentlig ut fra økonomisk kart i M 1:10 000. Kartene i dette notatet er framstilt ved hjelp av folier uttegnet på grunnlag av digitaliserte grunnkretsgrenser og tettstedsgrenser.

Disse inndelingene er kodet inn i adresseregisteret i Byrådet. Adresseregisteret inneholder bare bebodde adresser og bygger på folkeregisterets Magnetbåndregister. Dette adresseregisteret vil danne grunnlaget for etablering av Adresseregisteret i GAB-systemet (Grunneiendom-, Addresse- og Byggningsregister).

Kvaliteten på det foreløpige adresseregisteret er noe ujamn. Det har manglet presise retningslinjer for adressekoding i folkeregistrene. Noen har f.eks. nyttet fiktive adresser som ikke samsvarer med den offisielle matrikkelen. I tabell 1 kan det derfor finnes en del adresser som ikke kan regnes som offisielle adresser. Dette gjelder f.eks. bebodde eiendommer på statsgrunn i en del kommuner. Etter hvert blir offisiell adressering mer utbredt og ensartet, og registrene blir da lagt om.

Adresseregisteret kan inneholde enkelte adresser som er kodet i feil grunnkrets eller med feil type bebyggelse. Dette er imidlertid etableringsfeil som en regner med vil bli rettet opp etter hvert som registeret blir vedlikeholdt av kommunen.

Byrådet har etablert et adresseregister pr. 1/7-79 og et pr. 1/11-80.

Den praktiske gjennomføringen

Det ble lagt stor vekt på å trekke kommunene aktivt inn i arbeidet med å fastlegge grunnkretsene og å avgrense tettstedene. Uten kommunenes lokalkunnskap ville det ikke ha vært mulig å kode adresseregisteret fullt ut, samtidig som kommunene er de eneste som kunne lage en inndeling som var brukbar for kommunal forvaltning og planlegging.

Allerede i 1976 ble de første kommunene kontaktet. Hver kommune fikk tilsendt et notat hvor omfanget av den enkelte folketellingskrets i 1970 var regnet opp. I notatet var det også et forslag eller skisse til inndeling i delområder og grunnkretser. Detaljeringen i forslaget var avhengig av kvaliteten på den gamle inndelingen og dokumentasjonen fra 1970. Kommunen ble bedt om å ta hensyn til framtidig utbygging. Samtidig ble kommunen bedt om å avgrense de husklyngene som tilfredsstilte kravene til tettsted eller som en ventet ville

tilfredsstille kravene ved utgangen av 1980. Etter korrespondanse og kontakt over telefon ble inndelingen fastlagt og tettstedene avgrenset. Inndelingen i grunnkretser og avgrensingen av tettstedene kan i et mindre antall kommuner av ulike grunner være av mindre bra kvalitet. Likevel bør en så langt det er mulig unngå å endre kretsinnndelingen, da dette vil ødelegge kontinuiteten i statistikken.

Høsten 1979 og 1980 ble det foretatt en ajourføring fram til 1/7-79. I første halvpart av 1981 ble så kretsinnndelingen, tettstedene og kirkesogn/kapelldistrikt ajourført pr. 1/11-80.

For å få kartlagt inndelingen i kirkesogn/kapelldistrikt ble sognepresten i hvert prestegjeld kontaktet. Sognepresten fikk tilsendt et kart der grunnkretsene var tegnet inn og ble bedt om å tegne inn grensene for kirkesogn/kapelldistrikt på kartet. Der grunnkretsene ble delt av et kirkesogn/kapelldistrikt ble prestene bedt om å liste opp de adresser i grunnkretsen som falt innenfor de enkelte kirkesogn/kapelldistrikt. Materialet ble så sendt Byrået via fylkeskartkontorene og bispedømmerådene som skulle foreta en første kontroll av materialet.

SPESIELLE MERKNADER TIL GJENNOMFØRINGEN I VERDAL KOMMUNE

Ved folketellinga i 1970 var kommunen delt opp i 24 folketellingskretser. Av disse svarte kretsene 1 og 11 til Verdalsøra tettsted.

Verdal er i dag delt opp i 6 delområder og 37 grunnkretser. Kommunen har 5 tettsteder; Verdalsøra, Lysthaugen, Trones, Brannan og Vuku. Brannan tettsted var i 1970 en del av Verdalsøra tettsted, men er nå skilt ut som et eget tettsted.

Sammenliknbarheten mellom folketellingskretser og grunnkretser er bra. I delområdene 03, 04, 05 og 06 er det stort sett direkte sammenliknbarhet mellom folketellingskretser og grunnkretser. Et par av de store folketellingskretsene er delt i 2 nye grunnkretser og området ved Brannan er delt i 3 nye grunnkretser. Delområde 01 og 02 og grunnkrets 0301 svarer til folketellingskretsene 1 og 2. Den tettbygde kretsen fra 1970 er først sett i sammenheng med den omkringliggende spredtbygde kretsen og deretter delt opp på nytt i grunnkretser.

Gnr. 258 bnr. 1 og 3 fra folketellingskrets 12 ligger i grunnkrets 0506. Her bodde det 7 personer i 1970 mot 3 i 1980. Vi har derfor valgt å se bort fra dette i tabellen over sammenliknbarheten.

Hele gnr. 242 er kodet i grunnkrets 0610 (krets 16 i 1970), men en del av bruksnumrene tror vi skal være i grunnkrets 0609 (krets 17 i 1970). Dette gjelder gnr. 242 bnr. 3, 12, 20, 24 og eventuelt nye bnr. i området. Dersom adressene er kodet feil, må disse rettes under vedlikeholdet av Adresseregisteret i GAB.

Grunnkretsgrensene i enkelte områder har vært litt uklare og vi vil derfor presisere at gardene Buås, Buset og Lysgård (gnr. 75 bnr. 4, 5, 6 og 7) ligger i grunnkrets 0406 og ikke i grunnkrets 0407.

Nybu og området ved Brannhaugen ligger i 0601 og ikke i 0405.

Elnes (gnr. 183) ligger i 0605 og ikke i 0604. Kartet i dette notatet er justert i forhold til kartet i folketellingsheftet.

TABELL 1. OMFANGET AV GRUNNKRETSENE, FORDELT PÅ TETT OG SPREDT BEBYGGELSE.

GRUNN- KRETSNR	NAVNET PÅ GRUNNKRETSEN	TYPE BEBYGGELSE	OMFANGET AV GRUNNKRETSENE
O1 ØRMELEN			
0101	ØRIN	TETT	GNR. 18 BNR. 3,75,94-95
0102	ØRMELEN 1	TETT	BJØRKTUN 2,4,6,8,10,12
		TETT	BJØRKV 1-3,5-15,17
		TETT	EINERV 1-7
		TETT	HEGGV 1-4,6,8-32
		TETT	ROGNTUN 2,4,6,8,10,12,14,16,18,20,22,24
		TETT	ROGNV 1-20,22,24
		TETT	SELJEV 1-31
0103	ØRMELEN 2	TETT	BRUKSV 1,3,5,7
		TETT	FREDRIK NILSENSV 1-9,11-12,14,16,18
		TETT	FURUV 2-11,13,15-18,20-21,23,25-27
		TETT	GAMLE FERJEV 3,5,9-14,16,18-20,23-24,26-35,37,39,41
		TETT	GETZV 1-6,8,10,12,14
		TETT	GRANV 1-8,10-15,17-30,32,34,36,38,40,42,46,50,52,54,60
		TETT	LENSMANN BENTSENSV 15
		TETT	LENSMANN BENTSENS V 1,3-7,9,11-21,26
		TETT	MEKALSV 2,4,6
		TETT	MOV 1-8,10-13,15,17,19,21,23,25
		TETT	SAGSTUV 1-6,8-12,14,16,18,20,22,24
		TETT	SETERV 1,3,5-11,13-15,17-22,24-29,31,33,35,37,39,41,43,45,47,49,51,53,55
		TETT	SKOGV 1-9,11-15,17-20,22,24,26,28,30,32,34,36,38,40,42,44,46
		TETT	TANGENV 2
		TETT	VOLLV 1-16,18-34,36,38,40,42
0104	ØRMELEN 3	TETT	BERGSTUV 1-5,7-11,13-15
		TETT	FELDMAKERV 1,3-7,9-15,17-20,22-27,29-32,34
		TETT	GAMLEV 2,6,8,11-16,18,20
		TETT	KORPORAL SKAVHOGGSV 1-6,8-14,16-17,19,23,25,27,29,31
		TETT	LENSMANN RYGHSV 1-8,10
		TETT	PROST BRANTSV 12,14-17,19-21,23-28,30,32,34,37,40,46
		TETT	SOKNEPREST KROGSV 1-12,14-26,28-30,32,34,36,38,40,42,44,46,48
		TETT	STATSRÅD HOLTSV 1-26,28,30,32
		TETT	STOR-INGVALDSV 1-19,21,26,28
		TETT	TANGENV 17,19,21
		TETT	GNR. 18 BNR. 33
0105	ØRMELEN 4	TETT	ANTIKNAR KLUVERSV 1-3
		TETT	ELVEV 1-3,5,7,9,11,13,15,17
		TETT	HALSANV 1,3,5
		TETT	KJÆRHAUGV 7,9-14,20,22,24,26,28,30,32,34,38
		TETT	MAGNUS GODES ALLE 1-4,6-7,11,13,17,19,21
		TETT	MAJOR COLDEVINSV 1-11
		TETT	OBERST LEMFORTSV 1-2,4,7-8,10-17,21,23,25,27,29,31,33,35
O2 VERDALSØRA			
0201	VERDALSØRA NORD	TETT	ARNLJOTSG 1-4,7,9-10,12-15,17
		TETT	ASBJØRNSSENSG 3,5,7,9,12-13,17,20,22-23,25,27
		TETT	ASKELEDDV 6,8
		TETT	DAG RINGSONSG 1-2,4,6-11,13,15,17,20
		TETT	EVENTYRV 7
		TETT	EVENTYRV 1,3,5-19,21,23,25,27,29
		TETT	GAMLE KONGEV 2-6,8,10-13,17-27,29-34,36,38,40,42,44,46,48,50,52,56,58,60,62,64,66,68,70,72,74,76,78,82,84,86,88,90,94,96,98
		TETT	GAMLE STORG 4-5,8-10,14-17,19,23
		TETT	HULDREV 1-6
		TETT	HÅKON 2,8,10-12,14,20,22,24

TABELL 1. OMFANGET AV GRUNNKRETSENE, FORDELT PÅ TETT OG SPREDT BEBYGGELSE.

GRUNN- KRETSNR	NAVNET PÅ GRUNNKRETSEN	TYPE BEBYGGELSE	OMFANGET AV GRUNNKRETSENE
0201	VERDALSØRA NORD	TETT	JOHANNES BRUNSG 7-8,10-11,13,15-16,18,20,22,24
		TETT	JUTULV 1
		TETT	KALV ARNESONSG 1-3,5-27,29
		TETT	NORDG 1-2,6,8,16,18,20,22
		TETT	NØKKV 1-6
		TETT	SMEDVEITA 2-6,8-11
		TETT	SNORRESG 1-2,4-5
		TETT	STIKLESTAD ALLE 5,7-8,10,12
		TETT	TORD FOLESONSG 2-3,5
		TETT	TØRE HUNDS G 6-10,12,14-30,32,34,36
		TETT	TORGILSG 1,3-7,9,11,13
		TETT	VESLEFRIKKV 2-3
		TETT	GNR. 18 BNR. 4,7,116
		SPREDT	GNR. 16 BNR. 1-2
		0202	VERDALSØRA SYD
TETT	JERNBANEG 2,5,7		
TETT	KONSUL MOESG 1,4,11,13		
TETT	KVISLAG 1,3-4		
TETT	MØLLEG 1-3,9-10,12-16,18		
TETT	NORDG 17,25,27,29,31,33,35		
TETT	SPELLÅKEREN 2,4		
TETT	SØRG 1,3-4,8,10,18		
TETT	TELTBURG 1,3,5,7,9,11		
TETT	TINDV 2-7,9-10,14,16,21,23-25,27,32,34-35,37,39,41,43,45,47,51,59,61-67,69,71,74,76,80-88,90-92,94-96,98		
TETT	TINDV NEDRE 2-7,12-13,15-17,21-26,28-36,39-42,44-45,47,49,55,57,59,61,63,65,67,69,71,73		
TETT	TINDV SØNDRE 1-3,7,9,11,13		
TETT	VEKTERG 1-2,6-7,11		
TETT	GNR. 19 BNR. 113,204		
TETT	GNR. 20 BNR. 15,91,98		
TETT	GNR. 21 BNR. 5,46,52,54-55		
TETT	GNR. 23 BNR. 2,8		
0203	VERDALSØRA ØST	TETT	BAKKEG 1,3,5,7,9,11,13,15
		TETT	BORGAGROPA 1
		TETT	EDIN HOLMES G 1,3-7
		TETT	ERIC VALNES G 1-3,5,9
		TETT	ERKEBISK EYSTEINS G 2,4-6,8
		TETT	FRIDHEIMSG 1,3-4,8-18,20,22,24
		TETT	FRYDENLUNDG 8-14,16,18,20,22,24
		TETT	GARPAG 2,4
		TETT	HÅKON 13,15,17
		TETT	JERNBANEG 14,16,22-27,29-33,36,40
		TETT	LEKTOR MUSUMSG 18
		TETT	LEKTOR MUSUMS G 3,5,7-8,10-11,14-16,20
		TETT	M B LANDSTADS G 3-11,15-17,20,22
		TETT	MARITVOLDG 2-10
		TETT	MIKVOLLV 2-5
		TETT	NORDG 26,28,32,36
		TETT	PROF RYGHSG 1-2,4-13,17-20,23,27,29
		TETT	SISSEL COLLINS G 1-7,9,13,15,17
		TETT	SOLE 1-11
		TETT	ST OLAVS ALLE 1-4,6-7,9,11,13,15,17
		TETT	STIKLESTAD ALLE 18,21,23
		TETT	VOLHAUGV 1-5,7,10-11,13-22,24,26,28,34
		TETT	GNR. 18 BNR. 10,14,176,209,247,550
		TETT	GNR. 19 BNR. 5,66,117,198,367,453
		TETT	GNR. 20 BNR. 1,87
TETT	GNR. 21 BNR. 53		
SPREDT	GNR. 18 BNR. 1		
0204	MIKVOLD-FRYDENLUND	TETT	FRIDHEIMSG 19,21,23,25
		TETT	FRYDENLUNDG 15,17,19,21
		TETT	PROF RYGHSG 14-15
		TETT	TUNG 4,6,8,10
0205	HAUG	SPREDT	GNR. 19 BNR. 3,267,317,375
		SPREDT	GNR. 20 BNR. 1-2,63,84
		SPREDT	GNR. 21 BNR. 1,6,9,33,42
		SPREDT	GNR. 22 BNR. 1,3-4,9

TABELL 1. OMFANGET AV GRUNNKRETSENE, FORDELT PÅ TETT OG SPREDT BEBYGGELSE.

GRUNN- KRETSNR	NAVNET PÅ GRUNNKRETSEN	TYPE BEBYGGELSE	OMFANGET AV GRUNNKRETSENE
0205	HAUG	SPREDT	GNR. 23 BNR. 1,3,5,15,23-24,26-28,30,36
		SPREDT	GNR. 24 BNR. 1-2,5-6,8-11,13-18,20-27,29-33,35,37-39,41-42
		SPREDT	GNR. 25 BNR. 3,5,8-9,11-15,18-19,24-26,28,30-32
03	SJØBYGDA		
0301	YDSE	TETT	0
		TETT	BREGNEV 1-6
		TETT	FIOLV 2,4,6,8,10,14,16,18,20-29,32,34,36,38,40,42
		TETT	KLØVERV 1-8,10-20,22-34,36,38,40,42,44,46,48,50,52,54,56,58,60,62,64,66,68,70,72,74
		TETT	KONVALLV 1-6,8,10
		TETT	NORDBERGSHAUGV 2,4,6,8,10,12,14,16
		TETT	SILDREV 1-6
		TETT	SOLEIV 1-4
		TETT	SYMREV 2,4,6,8,10-13,15,18-34,36,40,42
		SPREDT	GNR. 9 BNR. 1-3,6-9
		SPREDT	GNR. 10 BNR. 3
		SPREDT	GNR. 11 BNR. 6-9,11-12,14-15,20,22,24,31
		SPREDT	GNR. 12 BNR. 1,3-6,9,11,13-15,17-18
		SPREDT	GNR. 13 BNR. 1-2
		SPREDT	GNR. 14 BNR. 1
		SPREDT	GNR. 15 BNR. 1,3-4,6-7,11-14
		SPREDT	GNR. 17 BNR. 2,7-8,11,13
0302	TRONES	TETT	BÅRDSHAUGEN 3-4,7-9,13,16-18,21
		TETT	LYNGHAUGEN 12
		TETT	LYNGHAUGEN 1,3,6-8,10,12,14
		TETT	NORDSKAGV 4,7-8,10,12,14-15,17,21
		TETT	PERSHAUGEN 1-5,12,14,16
		TETT	SOGNAN 1,5,7,9,11,15,17,19,23,25,47
		TETT	SØRSKAGV 5,9,11,13,15,23,9
		TETT	TRONESV 1-2,4,6-11,13,19,21,23
		TETT	ÅSV 1-5,7,9-10,13
		TETT	GNR. 6 BNR. 10,151
		SPREDT	GNR. 6 BNR. 1-2,18,38-39,59,62,80,162,222
0303	SJØBYGDA	SPREDT	GNR. 1 BNR. 1-3,5-6,8,10,13-14,16,26,28
		SPREDT	GNR. 2 BNR. 1-4,6-14,18-20,22-25,28,30-31,33,35-36,39-41,43,46,48
		SPREDT	GNR. 3 BNR. 1-2,13,16,19,24,28,30-31,33-39,44
		SPREDT	GNR. 4 BNR. 1
		SPREDT	GNR. 5 BNR. 1,6
		SPREDT	GNR. 7 BNR. 1-2,4-5,7,9-10,12
		SPREDT	GNR. 8 BNR. 1,3-4
		SPREDT	GNR. 12 BNR. 19
		SPREDT	GNR. 46 BNR. 2-5,9
		SPREDT	GNR. 47 BNR. 1-2
		SPREDT	GNR. 48 BNR. 1
		SPREDT	GNR. 49 BNR. 2
		SPREDT	GNR. 50 BNR. 1,3
		SPREDT	GNR. 148 BNR. 5
		SPREDT	GNR. 149 BNR. 14-16
0304	VOLHAUGEN	SPREDT	GNR. 38 BNR. 3-4
		SPREDT	GNR. 39 BNR. 1-2,7-8,12-15
		SPREDT	GNR. 40 BNR. 1-2,4-6,9,11-13
		SPREDT	GNR. 41 BNR. 1,4-8
		SPREDT	GNR. 42 BNR. 1-3,8-9
		SPREDT	GNR. 43 BNR. 1
		SPREDT	GNR. 44 BNR. 1
		SPREDT	GNR. 45 BNR. 1
		SPREDT	GNR. 52 BNR. 1,3-4
		SPREDT	GNR. 53 BNR. 1
		SPREDT	GNR. 54 BNR. 1,3
		SPREDT	GNR. 55 BNR. 1

TABELL 1. OMFANGET AV GRUNNKRETSENE, FORDELT PÅ TETT OG SPREDT BEBYGGELSE.

GRUNN- KRETSNR	NAVNET PÅ GRUNNKRETSEN	TYPE BEBYGGELSE	OMFANGET AV GRUNNKRETSENE
04 STIKLESTAD			
0401	VIST	SPREDT	GNR. 36 BNR. 7,17,51,56
		SPREDT	GNR. 37 BNR. 3-4
		SPREDT	GNR. 38 BNR. 1,8-13,15,20,22-23
		SPREDT	GNR. 57 BNR. 1-2,4-6
		SPREDT	GNR. 58 BNR. 1
		SPREDT	GNR. 59 BNR. 1
		SPREDT	GNR. 60 BNR. 1-2,4,6,13
		SPREDT	GNR. 61 BNR. 1,3,5,13-14
		SPREDT	GNR. 62 BNR. 1
SPREDT	GNR. 63 BNR. 1		
0402	FORBREGD	SPREDT	GNR. 36 BNR. 14
		SPREDT	GNR. 37 BNR. 1,5,7,10,12-14,21,24
0403	STIKLESTAD	SPREDT	SØRENGET 1-11,13-21,23,25
		SPREDT	GNR. 25 BNR. 1,16,20-23,35
		SPREDT	GNR. 26 BNR. 1-2,6-9
		SPREDT	GNR. 27 BNR. 1-2,4
		SPREDT	GNR. 28 BNR. 1-2,4,9-11
		SPREDT	GNR. 29 BNR. 1-5,7,10,12-13,16-18,21-22,26,28
		SPREDT	GNR. 30 BNR. 1-2,4-6,9,11-12,16-17,20-21,25
		SPREDT	GNR. 31 BNR. 1-3
		SPREDT	GNR. 32 BNR. 1-2,5-6,9,11,13,17,19,21,25,30-32
		SPREDT	GNR. 33 BNR. 1,3,7-9
		SPREDT	GNR. 34 BNR. 1,3,5-6
		SPREDT	GNR. 35 BNR. 1,6-10,12
		SPREDT	GNR. 36 BNR. 1-4,8-11,16,18-20,22,28,30,33-34,36-40,43-44,47-48,50,55
		SPREDT	GNR. 37 BNR. 2,9
		SPREDT	GNR. 105 BNR. 8
SPREDT	GNR. 106 BNR. 11		
SPREDT	GNR. 107 BNR. 16,18		
0404	RA SET	SPREDT	GNR. 32 BNR. 14,16
		SPREDT	GNR. 94 BNR. 1
		SPREDT	GNR. 95 BNR. 1-2,4,6-7,10-20,26
		SPREDT	GNR. 105 BNR. 6,10
		SPREDT	GNR. 107 BNR. 1-2,14-15,17,19-25,27
		SPREDT	GNR. 108 BNR. 1,3,8,10
		SPREDT	GNR. 109 BNR. 1-3,7-9
		SPREDT	GNR. 110 BNR. 1-4,7,12-17
SPREDT	GNR. 111 BNR. 6		
0405	JERMSTAD	SPREDT	GNR. 28 BNR. 3
		SPREDT	GNR. 32 BNR. 7
		SPREDT	GNR. 81 BNR. 1
		SPREDT	GNR. 82 BNR. 1-2,10,12
		SPREDT	GNR. 83 BNR. 1-2,4-5
		SPREDT	GNR. 84 BNR. 1,3,6,10-13
		SPREDT	GNR. 85 BNR. 1
		SPREDT	GNR. 86 BNR. 1
		SPREDT	GNR. 88 BNR. 1-2,4-7
		SPREDT	GNR. 89 BNR. 2
		SPREDT	GNR. 92 BNR. 1-2,6,9-11
		SPREDT	GNR. 93 BNR. 1-2
		SPREDT	GNR. 94 BNR. 3,5
		SPREDT	GNR. 99 BNR. 1
		SPREDT	GNR. 100 BNR. 1,4-11
SPREDT	GNR. 102 BNR. 1,6-7		
SPREDT	GNR. 103 BNR. 1-2		
SPREDT	GNR. 107 BNR. 3		
0406	SØR-LEKSDAL	SPREDT	GNR. 75 BNR. 1,3-8,10-12,15-16,18-19
		SPREDT	GNR. 76 BNR. 1-9,15,18,20-21,23-25
		SPREDT	GNR. 77 BNR. 1-2,4-5,13,15-17,19-22,24-26
		SPREDT	GNR. 78 BNR. 1-4,8,11,14-16
		SPREDT	GNR. 79 BNR. 1-4,8,12-13,15-16
		SPREDT	GNR. 80 BNR. 1,3,7-10
		SPREDT	GNR. 82 BNR. 3
		SPREDT	GNR. 84 BNR. 4

TABELL 1. OMFANGET AV GRUNNKRETSENE, FORDELT PÅ TETT OG SPREDT BEBYGGELSE.

GRUNN- KRETSNR	NAVNET PÅ GRUNNKRETSEN	TYPE	OMFANGET AV GRUNNKRETSENE
0406	SØR-LEKSDAL	SPREDT	GNR. 106 BNR. 9
0407	NORD-LEKSDAL	SPREDT	GNR. 64 BNR. 1,3,8-10
		SPREDT	GNR. 65 BNR. 1-3,5-8,18-20
		SPREDT	GNR. 66 BNR. 1,3-7,9,13,24,28-29,32-34
		SPREDT	GNR. 67 BNR. 1-4,8-11,17,23
		SPREDT	GNR. 68 BNR. 1-3,5,7-9
		SPREDT	GNR. 69 BNR. 1-3
		SPREDT	GNR. 70 BNR. 2
		SPREDT	GNR. 71 BNR. 1
		SPREDT	GNR. 72 BNR. 1,3-5,7-8,10,13,15,17,19
		SPREDT	GNR. 73 BNR. 1,4-5,7-8,10
		SPREDT	GNR. 74 BNR. 1,3,5,9-11,13-14
05 VINNE OG NESS			
0501	STAMPHUSMYRA-FÆTTEN	TETT	LØKKENV 6-11
		SPREDT	GAMLE KJÆRAN 1-7,9,11,13,15,17,19
		SPREDT	KILA 2,4,6,8,10,12,14,18
		SPREDT	OTTERSØ 1-3,5,7
		SPREDT	RABBEN 1-4
		SPREDT	STAMPHUSMYRA 1-2,4,6
		SPREDT	TØMMERMANNØ 1,18
		SPREDT	GNR. 275 BNR. 24
		SPREDT	GNR. 276 BNR. 2,6-9,11,21-23,26,28-30,32-33,35,40
		SPREDT	GNR. 277 BNR. 5,16-17,30,33,44,47,63
		SPREDT	GNR. 282 BNR. 3-8,12-14,17-18,21,24,33
		SPREDT	GNR. 283 BNR. 1,7,10,15-16,18-19,31,33,35-36,38,40-41,64,78,82,90,92,110-112,123-125,150
		SPREDT	GNR. 284 BNR. 1,3-4
0502	BRANNAN	TETT	BERGSMYR 1,3-12,14-18,20,24
		TETT	BRANNANØ 2-4,7-13,15-26
		TETT	DYRHØLTET 1-17
		TETT	HELLEMSLIA 1-2,4-7,9-20,22,26
		TETT	KALVMYRA 17
		TETT	KALVMYRA 1-4,6-32
		TETT	KARL JOHANSØ 1-2,4-11,13-14,16-20,22,24
		TETT	KRISTENS Ø 2,4,6,8,10,12
		TETT	LØKKENV 1-3,5,13-15
		TETT	SIGDEN 2-5,7,9,11,13,15
		TETT	SKOMAKERØ 1,3,6-8,11,13-14,18
		TETT	TRØA 1-13,16-26,28-30
		TETT	VANGBØ 1,3,5,7,9
		TETT	ØVRE BRANNANØ 1-5,7,9-30,32-40,42
		TETT	GNR. 278 BNR. 4,24
		TETT	GNR. 282 BNR. 1,7,9
		SPREDT	GNR. 282 BNR. 11
0503	BERG	TETT	AVLINGSØ 1-3
		TETT	BERGSHAUGEN 11
		TETT	GLIMMERØ 1-8
		TETT	GRANITTV 1-2,4,6-9,13,15,17,19-26
		TETT	HASSELBØ 1,3-4
		TETT	KROKANØ 1-2,4-5,8,10,12,14,16
		TETT	NORDLIA 1,3-8
		TETT	RUNBERGET 1-3,5-5
		TETT	SKRENTEN 1-8
		TETT	SKÅLGROPA 2
		TETT	SØRBERGET 1-14
		TETT	TULLET 1,3-5,7
		TETT	VESTBERGET 1-4,6,8-14
		TETT	GNR. 277 BNR. 19,75
		SPREDT	GNR. 277 BNR. 1,4,6,8,10,15,20,31,51,249
		SPREDT	GNR. 278 BNR. 2-3,5,7,12,21,61
0504	MOLBERG	SPREDT	GNR. 267 BNR. 1,3
		SPREDT	GNR. 268 BNR. 1,3,6,8
		SPREDT	GNR. 269 BNR. 1-2
		SPREDT	GNR. 270 BNR. 1
		SPREDT	GNR. 271 BNR. 1-2

TABELL 1. OMFANGET AV GRUNNKRETSENE, FORDELT PÅ TETT OG SPREDT BEBYGGELSE.

GRUNN- KRETSNR	NAVNET PÅ GRUNNKRETSEN	TYPE BEBYGGELSE	OMFANGET AV GRUNNKRETSENE
0504	MOLBERG	SPREDT	GNR. 272 BNR. 1-2,4-6,8-11,13
		SPREDT	GNR. 273 BNR. 1-3,5-6,9
		SPREDT	GNR. 274 BNR. 1
		SPREDT	GNR. 275 BNR. 1,3-7,14,16-19,21,23,26,29-31,33,38,42-44,46,50
		SPREDT	GNR. 276 BNR. 3-5,9
0505	VINNE	SPREDT	GNR. 112 BNR. 1
		SPREDT	GNR. 113 BNR. 1
		SPREDT	GNR. 115 BNR. 1
		SPREDT	GNR. 116 BNR. 1,3
		SPREDT	GNR. 117 BNR. 1
		SPREDT	GNR. 118 BNR. 20
		SPREDT	GNR. 119 BNR. 1,3,9-13,16
		SPREDT	GNR. 259 BNR. 1-7,9
		SPREDT	GNR. 260 BNR. 1,3-4
		SPREDT	GNR. 261 BNR. 1,3-4
		SPREDT	GNR. 262 BNR. 1-4,6
		SPREDT	GNR. 263 BNR. 1-6,9,11-14,16
		SPREDT	GNR. 264 BNR. 1-5
		SPREDT	GNR. 265 BNR. 1,3,6,8,11-14
		SPREDT	GNR. 266 BNR. 1
		SPREDT	GNR. 279 BNR. 1
SPREDT	GNR. 280 BNR. 1,3		
SPREDT	GNR. 281 BNR. 1-3		
0506	NESS	TETT	BALDESV 1,3-4,6,8,12
		TETT	BARLIV 1,3,5,8,10,12-14,16,20
		TETT	ELGFARET 1,7,9,15,17,19
		TETT	LAVAMOEN 2-3,5-10,12,14,16,18
		TETT	LYSTHAUGV 1-3,5,7,9,11
		TETT	ODINSV 1-3,5-7,9
		TETT	SKRENTEN 4
		TETT	TORSV 1-3,5-12,14-15,18,20
		TETT	TYRIV 1-8
		TETT	RSHEIMV 1-8,10
		TETT	GNR. 124 BNR. 4,7
		TETT	GNR. 126 BNR. 6
		TETT	GNR. 127 BNR. 13,38
		SPREDT	GNR. 118 BNR. 2-4,9-11,13,15,17
		SPREDT	GNR. 119 BNR. 5-8
		SPREDT	GNR. 120 BNR. 1,3-5,12,16-17
		SPREDT	GNR. 121 BNR. 1,5-6,12
		SPREDT	GNR. 126 BNR. 1
		SPREDT	GNR. 127 BNR. 1
		SPREDT	GNR. 128 BNR. 1-2,4,7,9
SPREDT	GNR. 129 BNR. 1-2,6-9,11,15-16		
SPREDT	GNR. 130 BNR. 1-2,6,9,21,27-28		
SPREDT	GNR. 258 BNR. 1,3		
06	ØVRE VERDAL		
0601	REPPE	SPREDT	GNR. 90 BNR. 1
		SPREDT	GNR. 91 BNR. 1,3,5
		SPREDT	GNR. 98 BNR. 2,4,6,8-9,11
		SPREDT	GNR. 131 BNR. 1-3,5
		SPREDT	GNR. 132 BNR. 1-5,8
		SPREDT	GNR. 133 BNR. 1,4,9
		SPREDT	GNR. 134 BNR. 1,5-6
		SPREDT	GNR. 135 BNR. 2-5,9-14
		SPREDT	GNR. 136 BNR. 1-2,5-6
		SPREDT	GNR. 137 BNR. 1
		SPREDT	GNR. 243 BNR. 7
		SPREDT	GNR. 251 BNR. 3
		0602	VUKU
TETT	GNR. 140 BNR. 2,5,8-14,16-18,21-24,26-27		
TETT	GNR. 141 BNR. 11,13-20,22-24,27,29-30,32-38,41-51,54-55		
TETT	GNR. 142 BNR. 1		
SPREDT	GNR. 139 BNR. 1-2		
SPREDT	GNR. 140 BNR. 1		
SPREDT	GNR. 141 BNR. 2-3,7-9		

TABELL 1. OMFANGET AV GRUNNKRETSENE, FORDELT PÅ TETT OG SPREDT BEBYGGELSE.

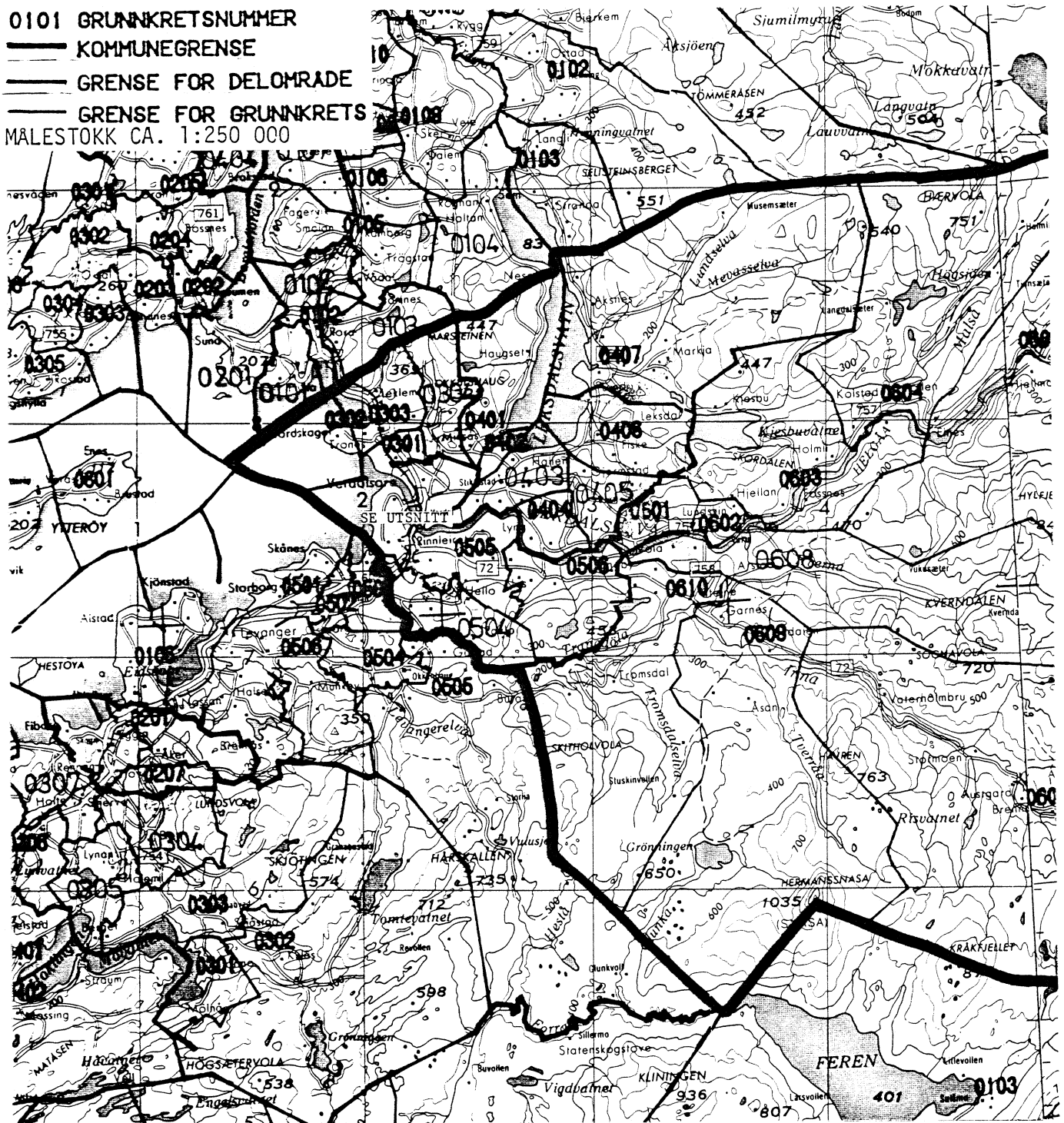
GRUNN- KRETSNR	NAVNET PÅ GRUNNKRETSEN	TYPE BEBYGGELSE	OMFANGET AV GRUNNKRETSENE
0602	VUKU	SPREDT	GNR. 142 BNR. 1
		SPREDT	GNR. 143 BNR. 1,4
		SPREDT	GNR. 144 BNR. 1,4
		SPREDT	GNR. 145 BNR. 1,3
0603	ULVILLA	SPREDT	GNR. 141 BNR. 5,12,21
		SPREDT	GNR. 143 BNR. 2,7
		SPREDT	GNR. 146 BNR. 1-2,4,9
		SPREDT	GNR. 147 BNR. 1-4,6,8-9,11-12
		SPREDT	GNR. 148 BNR. 1-2
		SPREDT	GNR. 149 BNR. 1-4,6-10
		SPREDT	GNR. 150 BNR. 1-2,5
		SPREDT	GNR. 151 BNR. 1
		SPREDT	GNR. 154 BNR. 1
		SPREDT	GNR. 155 BNR. 1-2,5
		SPREDT	GNR. 156 BNR. 1
		SPREDT	GNR. 157 BNR. 1
		SPREDT	GNR. 158 BNR. 1-2
		SPREDT	GNR. 160 BNR. 1
		SPREDT	GNR. 161 BNR. 1
		SPREDT	GNR. 162 BNR. 1-3,8,10-14,23,25,28,30,35, 37-38,41-43
		SPREDT	GNR. 163 BNR. 1,3-4
		SPREDT	GNR. 206 BNR. 1
		SPREDT	GNR. 207 BNR. 1
		SPREDT	GNR. 208 BNR. 1
		SPREDT	GNR. 209 BNR. 1
		SPREDT	GNR. 210 BNR. 4,12
		SPREDT	GNR. 211 BNR. 1-3,5-7
SPREDT	GNR. 213 BNR. 1-3		
SPREDT	GNR. 215 BNR. 1,3,7		
SPREDT	GNR. 249 BNR. 2		
0604	VOLDEN	SPREDT	GNR. 142 BNR. 4
		SPREDT	GNR. 163 BNR. 5
		SPREDT	GNR. 164 BNR. 1-2,4,7-11
		SPREDT	GNR. 165 BNR. 1,4,6,8,10-12
		SPREDT	GNR. 166 BNR. 1-3,7
		SPREDT	GNR. 167 BNR. 1-4,8-9,11
		SPREDT	GNR. 169 BNR. 1
		SPREDT	GNR. 170 BNR. 1
		SPREDT	GNR. 171 BNR. 1,3-5
		SPREDT	GNR. 172 BNR. 1
		SPREDT	GNR. 173 BNR. 1,4
		SPREDT	GNR. 174 BNR. 1,3
		SPREDT	GNR. 175 BNR. 1
		SPREDT	GNR. 176 BNR. 1
		SPREDT	GNR. 177 BNR. 1
		SPREDT	GNR. 178 BNR. 1,3,5
		SPREDT	GNR. 179 BNR. 1,3-5
		SPREDT	GNR. 180 BNR. 1-2,4
		SPREDT	GNR. 182 BNR. 2,4,7,12-13,15
		SPREDT	GNR. 183 BNR. 19
0605	BJARTAN	SPREDT	GNR. 183 BNR. 1-4,9-10,12-13,18,20,22,25
		SPREDT	GNR. 184 BNR. 1-2
		SPREDT	GNR. 185 BNR. 1
		SPREDT	GNR. 186 BNR. 1,3,5
		SPREDT	GNR. 187 BNR. 1
		SPREDT	GNR. 188 BNR. 1-2,4-6,8-9
		SPREDT	GNR. 189 BNR. 1,3,5
		SPREDT	GNR. 191 BNR. 4
		SPREDT	GNR. 203 BNR. 1-4,6-7,9,13-14
		SPREDT	GNR. 204 BNR. 1,3
0606	KLEPPEN	SPREDT	GNR. 190 BNR. 1
		SPREDT	GNR. 191 BNR. 1
		SPREDT	GNR. 192 BNR. 1,4
		SPREDT	GNR. 193 BNR. 1,4
		SPREDT	GNR. 194 BNR. 1
		SPREDT	GNR. 195 BNR. 1
		SPREDT	GNR. 196 BNR. 1-2
		SPREDT	GNR. 197 BNR. 1
		SPREDT	GNR. 198 BNR. 1-3,11
SPREDT	GNR. 199 BNR. 1		

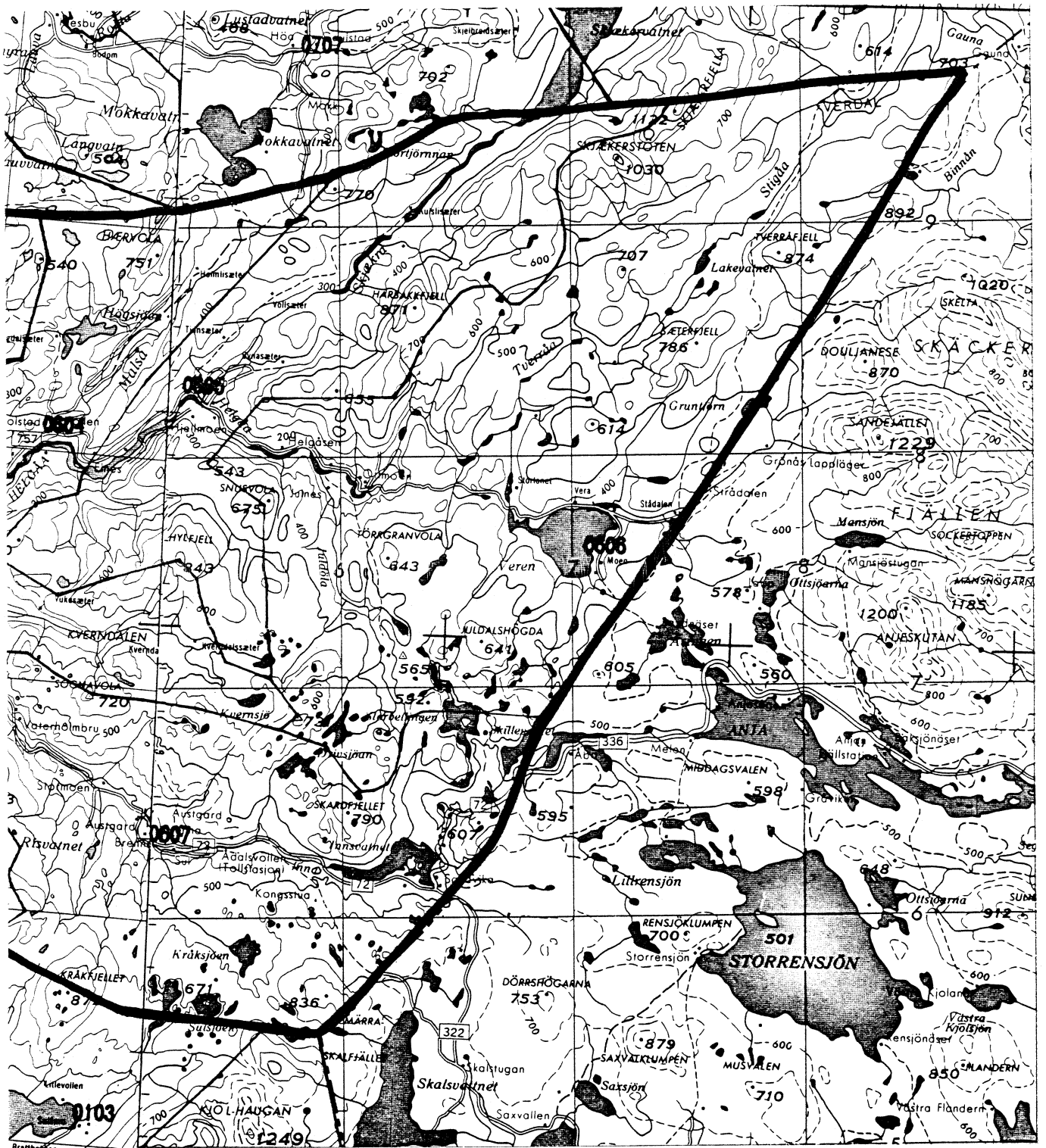
TABELL 1. OMFANGET AV GRUNNKRETSENE, FORDELT PÅ TETT OG SPREDT BEBYGGELSE.

GRUNN- KRETSNR	NAVNET PÅ GRUNNKRETSEN	TYPE BEBYGGELSE	OMFANGET AV GRUNNKRETSENE
0606	KLEPPEN	SPREDT	GNR. 200 BNR. 6
		SPREDT	GNR. 201 BNR. 1
		SPREDT	GNR. 202 BNR. 1,4,6-7
		SPREDT	GNR. 248 BNR. 3
0607	SUL	SPREDT	GNR. 225 BNR. 1,3
		SPREDT	GNR. 226 BNR. 1,4-6
		SPREDT	GNR. 227 BNR. 1
		SPREDT	GNR. 229 BNR. 1,3
		SPREDT	GNR. 230 BNR. 4,7,10-11
		SPREDT	GNR. 231 BNR. 4-5
		SPREDT	GNR. 232 BNR. 1,3-4
		SPREDT	GNR. 233 BNR. 1,3-6,9
		SPREDT	GNR. 234 BNR. 1-2
0608	DILLAN	SPREDT	GNR. 137 BNR. 2-3,5-6
		SPREDT	GNR. 216 BNR. 2,4
		SPREDT	GNR. 217 BNR. 1,3,5-6,8-11
		SPREDT	GNR. 218 BNR. 1-5,9,14
		SPREDT	GNR. 243 BNR. 3-6
		SPREDT	GNR. 244 BNR. 1-2,4-5,7-8
		SPREDT	GNR. 245 BNR. 1
		SPREDT	GNR. 246 BNR. 1-2
		SPREDT	GNR. 247 BNR. 1
		SPREDT	GNR. 248 BNR. 1
		SPREDT	GNR. 249 BNR. 1
		SPREDT	GNR. 250 BNR. 1,5,9-10
		SPREDT	GNR. 251 BNR. 1-2,6,8
		SPREDT	GNR. 252 BNR. 1,3
SPREDT	GNR. 256 BNR. 1		
0609	INNDAL	SPREDT	GNR. 220 BNR. 1,4
		SPREDT	GNR. 221 BNR. 1-2,5-6
		SPREDT	GNR. 222 BNR. 1,3-4,6,8-10
		SPREDT	GNR. 223 BNR. 1,3-5,8,10-11,13-14,16,21-24
		SPREDT	GNR. 224 BNR. 1,3,5,7,10-12,17-19
		SPREDT	GNR. 235 BNR. 1-3,5-6,9-12,15-25,27-32,43,46-47,53,58
		SPREDT	GNR. 237 BNR. 1
		SPREDT	GNR. 240 BNR. 1,4-6
0610	LEVRING	SPREDT	GNR. 285 BNR. 2
		SPREDT	GNR. 241 BNR. 3-5,7-8,10,16-17
0610	LEVRING	SPREDT	GNR. 242 BNR. 1-3,6-7,10-12,17,19-20,24-27
		SPREDT	GNR. 253 BNR. 1,5,7-9,12-14
		SPREDT	GNR. 254 BNR. 1
		SPREDT	GNR. 255 BNR. 1-5,8,11
		SPREDT	GNR. 257 BNR. 1-2

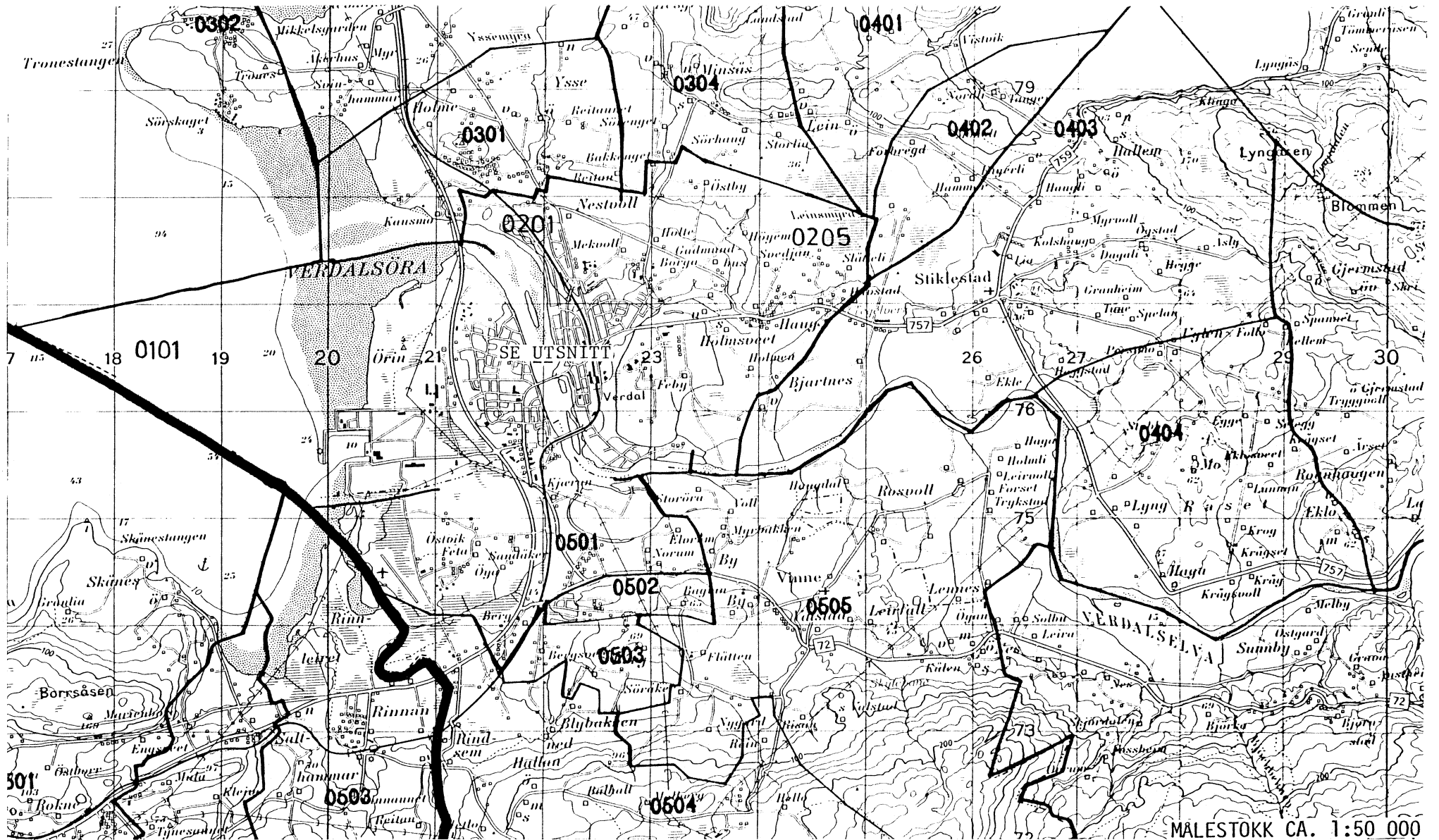
1721 VERDAL

0101 GRUNNKRETSNUMMER
— KOMMUNEGRENSE
— GRENSE FOR DELOMRADE
— GRENSE FOR GRUNNKRETS
MALESTOKK CA. 1:250 000

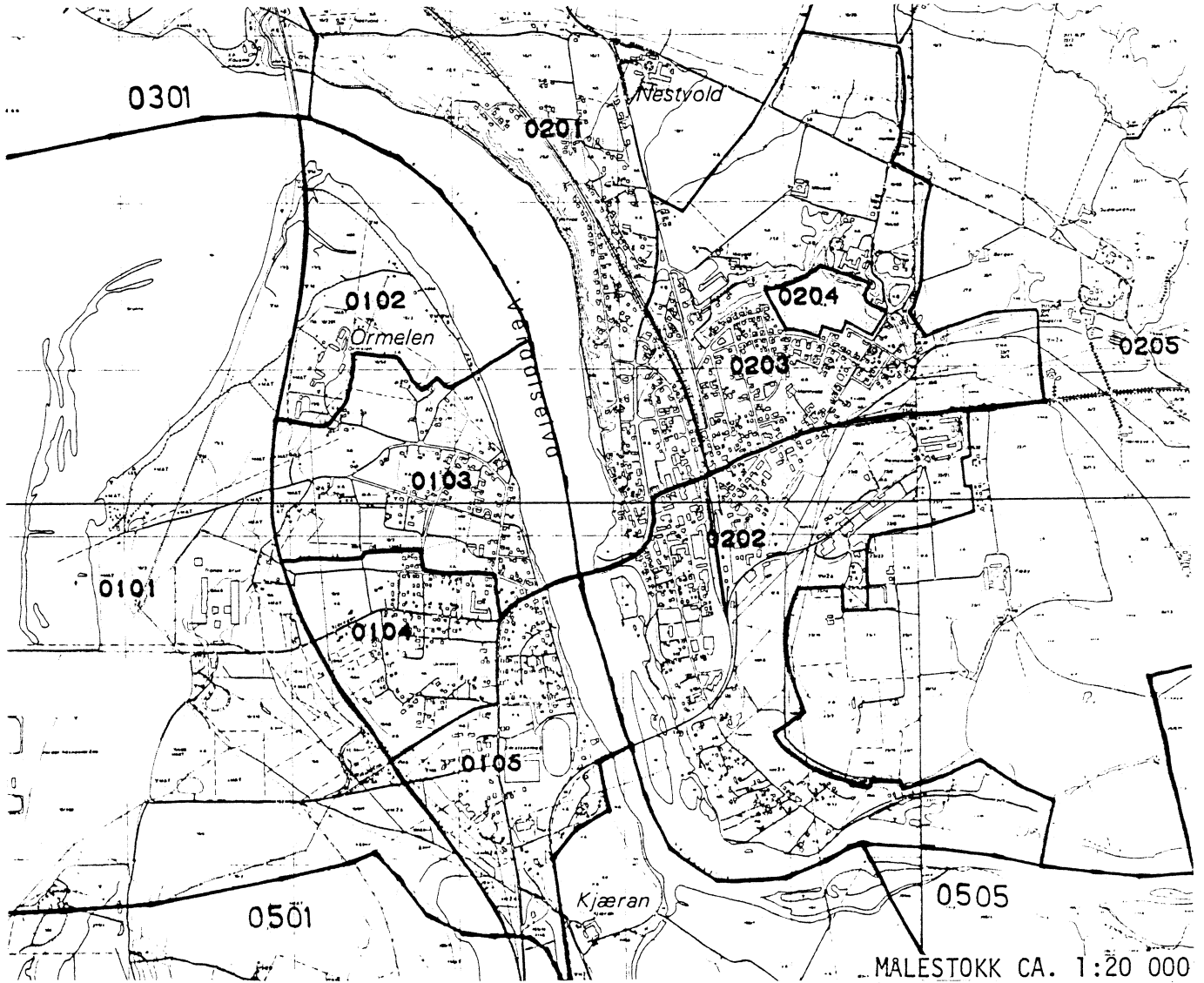




UTSNITT AV KRETSKART



UTSNITT AV KRETSKART



KOMMUNE 1721 VERDAL

TABELL 2. SAMMENLIGNBARHETEN MELLOM GRUNNKRETSENE 1980
OG FOLKETELLINGSKRETSENE 1970

GRUNNKRETS 1980	KOMM 1970	---FOLKETELLINGSKRETS 1970---	
		HEL KRETS	DEL AV KRETS
0101 ØRIN	1721		1-2
0102 ØRMELEN 1	1721		1-2
0103 ØRMELEN 2	1721		1
0104 ØRMELEN 3	1721		1
0105 ØRMELEN 4	1721		1
0201 VERDALSØRA NORD	1721		1-2
0202 VERDALSØRA SYD	1721		1-2
0203 VERDALSØRA ØST	1721		1-2
0204 MIKVOLD-FRYDENLUND	1721		1
0205 HAUG	1721		2
0301 YDSE	1721		2
0302 TRONES	1721		3
0303 SJØBYGDA	1721		3
0304 VOLHAUGEN	1721	4	
0401 VIST	1721		5
0402 FORBREGD	1721		5
0403 STIKLESTAD	1721		6
0404 RASET	1721		6
0405 JERMSTAD	1721	7	
0406 SØR-LEKSDAL	1721	8	
0407 NORD-LEKSDAL	1721	9	
0501 STAMPHUSMYRA-FÅTTEN	1721		11, 14
0502 BRANNAN	1721		11, 14
0503 BERG	1721		14
0504 MOLBERG	1721	13	
0505 VINNE	1721	12	10
0506 NESS	1721		10
0601 REPPE	1721	15	
0602 VUKU	1721	20	
0603 ULVILLA	1721	21	
0604 VOLDEN	1721	22	
0605 BJARTAN	1721	23	
0606 KLEPPEN	1721	24	
0607 SUL	1721	18	
0608 DILLAN	1721	19	
0609 INNDAL	1721	17	
0610 LEVRING	1721	16	

KOMMUNE 1721 VERDAL

TABELL 3. SAMMENLIGNBARHETEN MELLOM DELOMRÅDENE 1980
OG FOLKETELLINGSKRETSENE 1970 OG 1960

DELOMRÅDE 1980	KOMM 1970	---KRETSENER-1970---		KOMM 1960	---KRETSENER-1960---	
		HELE	DELER AV		HELE	DELER AV
01 ØRMELEN	1721		1-2	1721		1-2
02 VERDALSØRA	1721		1-2	1721		1-2
03 SJØBYGDA	1721	3-4	2	1721	3	1-2
				1721	5	
04 STIKLESTAD	1721	5-9		1721	6-10	
05 VINNE OG NESS	1721	10-14		1721	11-14	
06 ØVRE VERDAL	1721	15-24		1721	15-24	

Kommune VERDAL

Tabell 4. Oversikt over kirkesogn/kapelldistrikt (menighet)

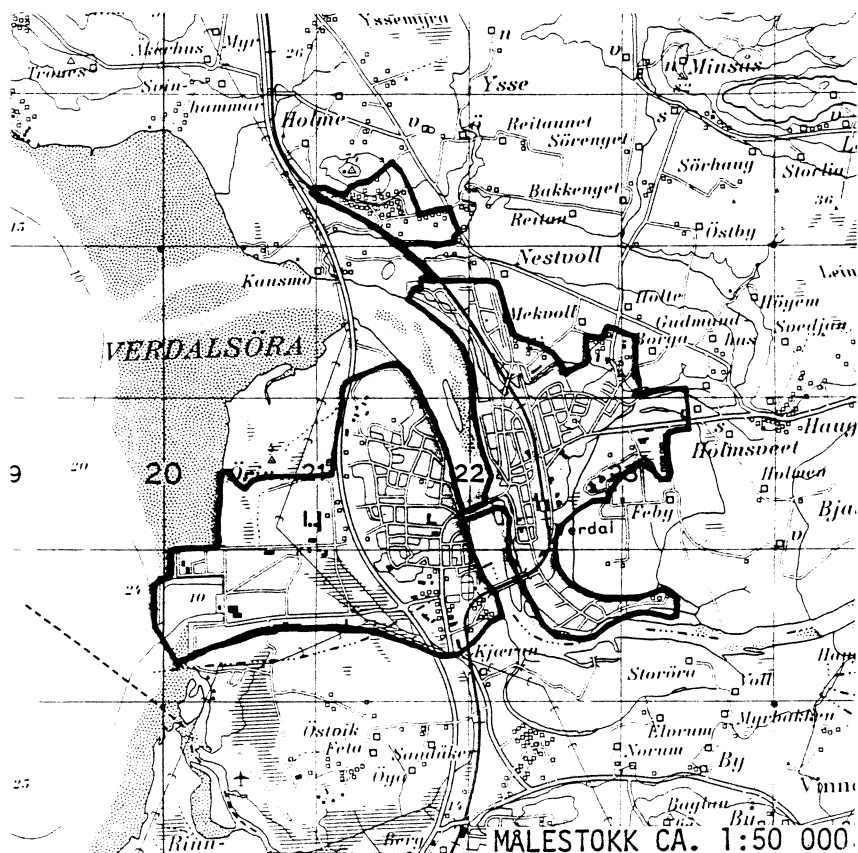
Menighet		Grunnkretsnummer	
Nummer	Navn	Hel	Del av
01	Stiklestad	0101-0105, 0201-0205, 0301-0304, 0401-0407, 0506	0505
02	Vera	0606	
03	Vuku	0601-0605, 0607-0610	
04	Vinne	0501-0504,	0505

KOMMUNE 1721 VERDAL

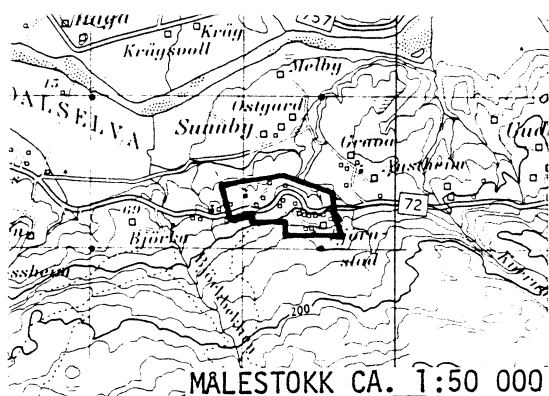
TABELL 5. OVERSIKT OVER TETTSTEDER.

TETTSTED		KOMM	
NR.	NAVN	NR.	OMFATTER TETTBEBYGGELSE I GRUNNKRETSENE
7061	VERDALSØRA	1721	0101-0105,0201-0204,0301
7062	TRONES	1721	0302
7063	BRANNAN	1721	0501-0503
7064	LYSTHAUGEN	1721	0506
7065	VUKU	1721	0602

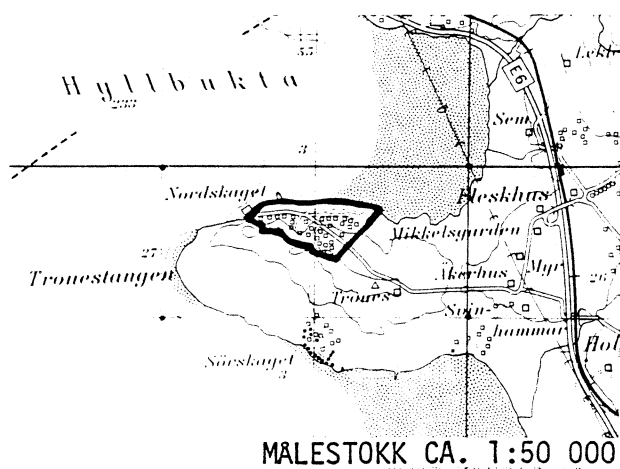
AVGRENSING AV VERDALSØRA TETTSTED



AVGRENSING AV LYSTHAUGEN TETTSTED



AVGRENSING AV IRONES TETTSTED



1721 VERDAL

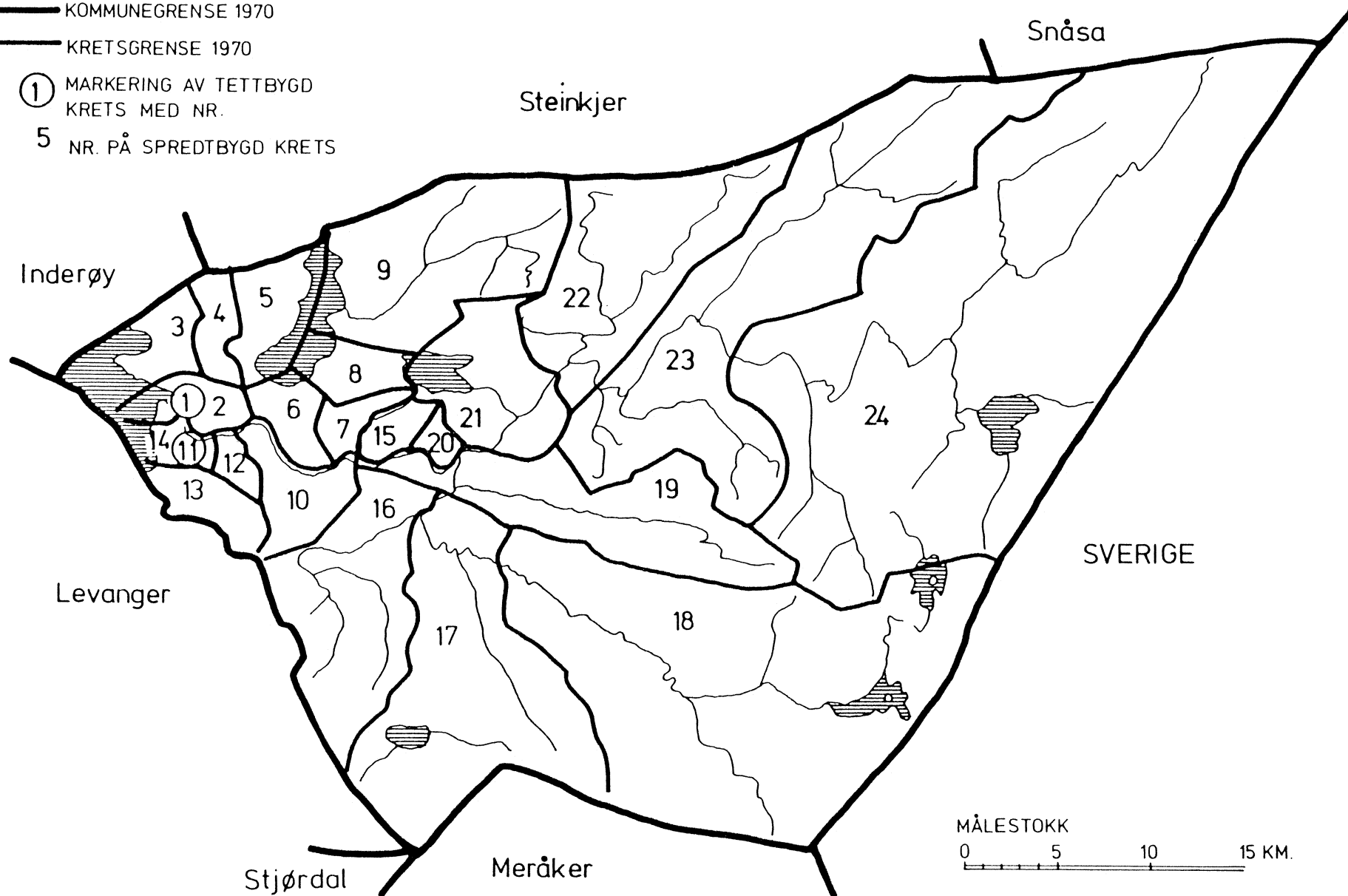
TEGNFORKLARING

— KOMMUNEGRENSE 1970

— KRETSGRENSE 1970

① MARKERING AV TETTBYGD
KRETS MED NR.

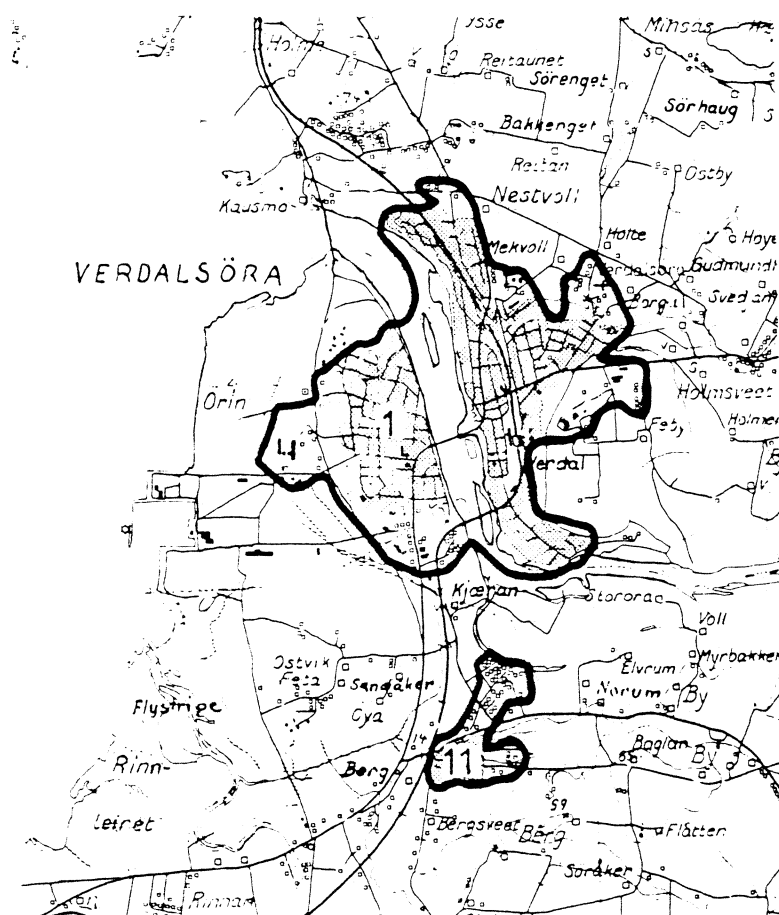
5 NR. PÅ SPREDTBYGD KRETS



26

1721 VERDAL

TETTBYGDE KRETSER



MÅLESTOKK 1 50000

0 1 2 3 KM

TEGNFORKLARING

— KRETSGRENSE 1970

1 NR. PÅ TETTBYGD KRETS



Med samtykke fra Norges Geografiske Oppmåling er N G O's kartmateriale brukt som kartgrunnlag

