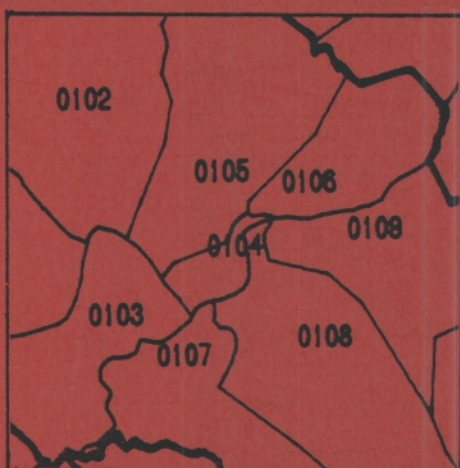


GRUNNKRETSER OG TETTSTEDER



**DOKUMENTASJON
1980**

1702 **STEINKJER**

FORORD

Med bakgrunn i det økende behovet for statistikk for mindre områder innen kommunene og på tvers av kommunegrensene, startet Statistisk Sentralbyrå i 1976 arbeidet med en generell, stabil kretsinndeling. Kretsene blir kalt grunnkretser for å unngå forvekslinger med tidligere folketellingskretser og eksisterende skole- og valgkretser som dekker mer spesielle behov.

Et vesentlig siktepunkt var å kunne gi detaljert geografisk statistikk fra landbrukstellingene i 1979 og folke- og boligstillingen i 1980, men hensikten var også å få en geografisk enhet mer egnet for løpende statistikk.

Utgangspunktet for inndelingen har vært folketellingskretsene i 1970, men disse måtte mange steder nøye revideres i samråd med kommunene for å bli bedre egnet som en generell, geografisk basisenhet.

Formålet med dette heftet er å dokumentere kretsinnndelingen og lette arbeidet med analyser og praktisk bruk av kretsdata. Data for grunnkretser blir bl.a. tilgjengelige i egne kommunehefter fra Folke- og boligstillingen 1980. I de enkelte kommuner og i Statistisk Sentralbyrå finnes det også foreløpige befolkningstall pr. 1/7-79 og 1/11-80 for grunnkretser.

Prinsippene for kretsinnndelingen ble utformet gjennom drøftinger med brukere og gjennom et prøveprosjekt, og er beskrevet i et eget notat "Veiledning ved inndeling av kommunene i grunnkretser". Statistisk Sentralbyrå. 1977. Det blir også tatt sikte på å drøfte erfaringer fra arbeidet og utviklingsperspektiver nærmere i et særskilt hefte.

Utviklingen av GAB-systemet (Grunneiendom-, Adresse- og Bygningsregister) vil gi et regelmessig vedlikehold av bl.a. et adresseregister med koder for grunnkrets. Dette vil i framtida gi muligheter for bl.a. befolkningsstatistikk for grunnkretser, og lette oversikten i kommunene. Grunnkretsinnndelingen skal heretter holdes mest mulig fast. Det vil imidlertid kunne forekomme feilregistreringer. Henvendelser om slike feilregistreringer og spørsmål om eventuelle endringer i grunnkretsinnndelingen skal rettes til Fylkeskartkontoret i det aktuelle fylket, som vil ta saken opp med Byrået. Spørsmål om grunnkretsinnndelingen generelt og arbeidet med den kan også rettes til Statistisk Sentralbyrå, Kongsvinger.

Arbeidet med kretsinnndelingen, som har hatt økonomisk støtte fra Miljøverndepartementet, har vært ledet av førstekonsulent Jan Byfuglien og konsulent Ole Ragnar Langen.

Statistisk Sentralbyrå, Oslo, juni 1981

Odd Aukrust

Eivind Hoffmann

INNHold

	Side
Generelt om grunnkretsinnndelingen, avgrensingen av tettsteder og registrering av kirkesogn/kapelldistrikt	3
Spesielle merknader til gjennomføringen i Steinkjer kommune	8
Omfanget av grunnkretsene, fordelt på tett og spredt bebyggelse	10
Kart over inndelingen i grunnkretser	22
Sammenliknbarheten mellom grunnkretsene 1980 og folketellingskretsene 1970	25
Sammenliknbarheten mellom delområdene 1980 og folketellingskretsene 1970 og 1960	26
Oversikt over kirkesogn/kapelldistrikt (menighet)	27
Oversikt over tettstedene	27
Kart over avgrensing av tettstedene	28
V e d l e g g	
1. Kartskisse over kretsinnndelingen i 1970	30
2. Oversiktskart over tettbygde kretser i 1970	31

GENERELT OM GRUNNKRETSINNDELINGEN, AVGRENSINGEN AV TETTSTEDER OG REGISTRERING AV KIRKESOGN/KAPELLDISTRIKT

Formålet med og nytten av grunnkretsinnndelingen

Formålet med å dele kommunen inn i grunnkretser er å lage små stabile geografiske enheter som kan gi et fleksibelt statistisk grunnlag for kommunal og regional analyse, forvaltning og planlegging. Foruten å nytte disse slik de er, kan grunnkretsene grupperes til enheter som varierer fra formål til formål. Som minste byggekloss kan grunnkretsen settes sammen til geografiske enheter som er formålstjenlige f.eks. i planleggingen av eldreomsorgen eller til å studere utviklingen av elevgrunnlaget i grunnskolen på ulike alderstrinn. Aktuelle grupperingsenheter som kan gå på tvers av kommunegrensene er f.eks. vassdragsregioner og arbeidsmarkedsregioner.

I første omgang kommer Statistisk Sentralbyrå til å nytte inndelingen til å presentere data fra landbrukstellingen i 1979 og folke- og bolig tellingen i 1980. Som en kontroll på at det arbeidet som er gjort er riktig har en laget tabeller pr. 1/7-79 og 1/11-80 som gir befolkningstall fordelt på alder, kjønn og type bebyggelse.

Krav til grunnkretsinnndelingen

Ut fra de formål inndelingen i grunnkretser skal tjene, ble det stilt en del krav som vi nedenfor kort skal gjennomgå.

1. Grunnkretsene må utformes slik at grensene er uforanderlige over en rimelig tidsperiode. Dette er et særdeles viktig krav. Stabile kretser er en helt avgjørende forutsetning for å kunne følge endringer på kretsnivå over tid. (se nedenfor).

Nå har dessverre kartgrunnlaget mange steder vært svært dårlig. Dette gjør at en spesielt i ubebodde områder må regne med at grensene må justeres slik at de faller sammen med eiendomsgrensene. Grunnkretsenes omfang er definert ved adressene (gards- og bruksnr. eller gateadresse). En del steder er imidlertid eiendommene så store at en må regne med at grunnkretsgrensa må trekkes på tvers av eiendomsgrensa. Videre må en regne med endringer av grensene i ubebodde områder dersom disse blir bebygd med boliger, industri o.l. og grensene går på tvers av den nye bebyggelsen. De eneste endringer som kan tillates i bebodde områder er deling eller sammenslåinger av hele grunnkretser. Der nytt kartgrunnlag viser at grensene i bebodde områder er trukket feil, må grensene på kartet justeres slik at de blir i samsvar med beskrivelsen (gateadresser eller gards- og bruksnr.).

2. Kretsene er i størst mulig grad søkt gjort sammenlignbare med folketellingskretsene i 1970 og tidligere tellinger slik at en kan følge utviklingen bakover i tid. Dette kravet strir imidlertid ofte mot kravet om at inndelingen skal bestå av sammenhengende geografiske områder og være hensiktsmessig til kommunal og regional planlegging. Der den gamle inndelingen fra folketellingen i 1970 ikke kunne nyttes direkte, har en likevel forsøkt å lage større enheter innen kommunen som kan sammenlignes. I noen tilfeller har ikke dette lyktes, enten ved at den gamle inndelingen bestod av ikke geografisk sammenhengende områder, eller fordi dette ville føre til en inndeling som kommunen mente ikke var formålstjenlig.

3. Grunnkretsene skal ikke være for store eller variere for mye i folketall og areal. Dette kravet er viktig for at grunnkretsen kan fungere som byggekloss ved inndeling i regioner av ulike slag. I spredtbygde strøk ble det som utgangspunkt sagt at grunnkretsene ikke burde overstige 300-400 personer og i tettbygde strøk 500-600 personer.

Arealet i kretsene bør heller ikke variere for mye. Spesielt større ubebodde områder som f.eks. Finnmarksvidda og Hardangervidda, er delt inn i ubebodde grunnkretser, der grensene er lagt i vannskillere.

Grensene for grunnkretsene er også forsøkt lagt slik at de i størst mulig grad er ensartede når det gjelder bebyggelsesstruktur, natur- og næringsgrunnlag og slik at de kommunikasjonsmessig hører sammen. Folketellingskretser fra 1970 er f.eks. ofte blitt delt fordi de enkelte deler av kretsen nå ikke lengre hører sammen kommunikasjonsmessig.

Inndelingen i delområder (bydeler/bygdelag)

Størrelsen på kommunene varierer svært mye. Det var derfor behov for å lage en fast inndeling som kunne gi data på et mer overordnet nivå enn grunnkretsen. En slik områdeinndeling vil være bedre egnet for data som blir for detaljert på kretsnivå samtidig som den vil være bedre egnet enn kretser til regionale oversiktsanalyser. Ut fra statistiske formål ble derfor grunnkretsene gruppert til delområder. Delområdene er angitt ved de to første sifrene i det 4-sifrede grunnkretsnummeret, mens de to siste sifrene angir nummeret på grunnkretsen innenfor delområdet.

Delområdene har som hovedregel 1 000-3 000 innbyggere i spredtbygde strøk og 3 000-6 000 i mer tettbygde strøk. Kommuner med under 1 000-2 000 innbyggere er vanligvis ikke delt inn i delområder.

Registrering av tettsted

Ved Folketellingene 1960 og 1970 var kretsinnndelingen knyttet direkte til inndelingen i tettsteder. Dette er uheldig fordi tettstedsgrensene endrer seg over tid. Det er imidlertid fortsatt ønskelig å registrere tettbebyggelsen da dette er den eneste måten en kan få et realistisk bilde av utviklingen i urbaniseringen i Norge. Den enkelte adresse er derfor registrert med en egen kode for om adressen ligger innenfor eller utenfor tettsted, uavhengig av grunnkretsinnndelingen. Det er videre bygd opp et eget tettstedsregister som grupperer sammen tettbebyggelsen i de enkelte grunnkretser til tettsteder.

For at en hussamling skal kunne registreres som et tettsted må det bo minst 200 personer der og avstanden mellom husene må normalt ikke overstige 50 meter. Har en derimot fått en kjerne med 200 innbyggere, kan en vise mer skjønn ved avgrensingen. Husklynger som naturlig hører med til tettstedet, tas med selv om avstanden overskrider 50 meter. Avstanden mellom nærmeste hus i kjernen og den lille klynga, bør imidlertid ikke overstige 400 meter. Er avstanden større bør husklynga være stor nok til å danne eget tettsted. Grensene for tettstedene slik de er beskrevet i dette heftet, skal vise grensa for bebyggelsen slik den er 1. november 1980 og ikke inneholde områder som er blitt eller blir bebygd seinere. Bebyggelse som skal regnes med i tettbebyggelsen er boliger, industri, forretninger, offentlige bygninger, idrettsanlegg o.l. Hytter og ren gardsbebyggelse skal bare regnes med i tettstedet dersom det ligger i eller i tilknytning til tettstedet, dvs. mindre enn 50 meter fra nærmeste hus i "kjernen" eller den lille husklynga som ligger over 50 meter fra "kjernen".

I praksis vil det finnes områder innenfor tettstedene der avstanden mellom husene overstiger 50 meter. Dette kan f.eks. være i industriområder eller idrettsanlegg som ligger i tilknytning til tettstedene. Videre kan det være naturlige hindringer som bergknauser, elver eller dyrkbare områder som en ikke får bygge ut.

Ved avgrensingen av tettstedene har Byrådet støtt på en rekke praktiske problemer som har sammenheng med at dette arbeidet er noe som har vært nytt for de kommunale myndigheter. Praksis ved avgrensingene kan derfor variere noe, men dette gir trolig ikke større registreringsfeil enn ved den metode som ble nyttet i 1970. En regner med at feil vil bli korrigert etter hvert som kommunen skal ajourføre grensene.

Hvert tettsted er tildelt et firesifret nummer i tillegg til kommune-nummeret.

Registrering av kirkesogn og kapelldistrikt (menigheter)

Ved tidligere folketellinger har det vært et krav av folketellingskretsene skulle følge grensene for kirkesognene. Dette har en del steder vist seg utilfredsstillende da sognegrensene har vært foreldet i forhold til dagens bosettingsmønster. For å få statistikk for kirkesogn/kapelldistrikt er kirkesogn/kapelldistrikt registrert uavhengig av grunnkretsinnndelingen. Grensene for kirkesogn/kapelldistrikt kan derfor avvike fra grunnkretsgrensene, men de kirkelige myndigheter er oppfordret til å tilpasse de kirkelige inndelingene slik at grensene faller sammen med grensene for grunnkretsene. Dette letter registrering og ajourhold. Det er laget en egen katalog som grupperer menigheter til prestegjeld, prosti og bispedømme.

Sammenlignbarhet med tidligere folketellinger

Ett av kravene som er satt til inndelingen i grunnkretser er at en bør forsøke å få til en så god sammenlignbarhet med folketellingskretsene i 1970 som mulig. I tabellene 2 og 3 har vi vist sammenlignbarheten mellom grunnkretsene 1980 og folketellingskretsene 1970 og delområdene og folketellingskretsene 1970 og 1960. Sammenlignbarheten er funnet ved å sammenligne kart fra de ulike tellingene. Det er ikke tatt hensyn til endringer av grensene i ubebodde strøk. Nøyaktigheten vil også avhenge av kvaliteten av kartgrunnlaget. Ved nærmere studium av adressene i de enkelte grunnkretsene kan en oppdage differanser mellom de ulike tidspunktene som ikke er oppdaget ved å sammenligne kart. Slike differanser kan skyldes feil ved tidligere tellinger.

Det arbeides med en omkoding av 1970-materialet til delområder i 1980, og det er også lagt til rette for en omkoding av 1970-kretser til grunnkrets 1980. Byrådet har imidlertid foreløpig ikke ressurser til å gjennomføre dette.

Dokumentasjon av kretsinnndelingen

Grunnkretser, tettsteder og kirkesogn/kapelldistrikt er dokumentert ved hjelp av kart og lister.

Kartdokumentasjonen er av varierende kvalitet. Alle grunnkretser i spredtbygde strøk er tegnet inn på kart i M 1:50 000. I tettbygde strøk er grunnkretsene tegnet inn på økonomisk kartverk av varierende målestokk 1:5 000, 1:10 000 og 1:20 000. Tettstedsgrensene er tegnet inn på kart i samme målestokk. Dessverre er det enkelte tettbygde områder hvor økonomisk kartverk ennå ikke finnes. Her er kretsinnndelingen og tettstedsavgrænsingen dokumentert enten på reguleringskart i M 1:2 000, 1:1 000 eller 1:500 eller på flyfoto av ulik målestokk. Kirkesogn/kapelldistriktene er for de fleste prestegjeld dokumentert

på kart i M 1:50 000. Byrået og kommunen skal ha den samme dokumentasjonen. Flere kommuner har lagt grunnkretsgrensene og avgrensingen av tettstedene på egne folier.

I Byrået blir grunnkretsgrensene digitalisert (koordinatsatt) automatisk på kartgrunnlag i M 1:50 000 og økonomisk kartverk i tettbygde strøk. Videre blir tettstedsgrensene også digitalisert, vesentlig ut fra økonomisk kart i M 1:10 000. Kartene i dette notatet er framstilt ved hjelp av folier uttegnet på grunnlag av digitaliserte grunnkretsgrenser og tettstedsgrenser.

Disse inndelingene er kodet inn i adresseregisteret i Byrået. Adresseregisteret inneholder bare bebodde adresser og bygger på folkeregisterets Magnetbåndregister. Dette adresseregisteret vil danne grunnlaget for etablering av Adresseregisteret i GAB-systemet (Grunneiendom-, Addresse- og Byggningsregister).

Kvaliteten på det foreløpige adresseregisteret er noe ujamn. Det har manglet presise retningslinjer for adressekoding i folkeregistrene. Noen har f.eks. nyttet fiktive adresser som ikke samsvarer med den offisielle matrikkelen. I tabell 1 kan det derfor finnes en del adresser som ikke kan regnes som offisielle adresser. Dette gjelder f.eks. bebodde eiendommer på statsgrunn i en del kommuner. Etter hvert blir offisiell adressering mer utbredt og ensartet, og registrene blir da lagt om.

Adresseregisteret kan inneholde enkelte adresser som er kodet i feil grunnkrets eller med feil type bebyggelse. Dette er imidlertid etableringsfeil som en regner med vil bli rettet opp etter hvert som registeret blir vedlikeholdt av kommunen.

Byrået har etablert et adresseregister pr. 1/7-79 og et pr. 1/11-80.

Den praktiske gjennomføringen

Det ble lagt stor vekt på å trekke kommunene aktivt inn i arbeidet med å fastlegge grunnkretsene og å avgrense tettstedene. Uten kommunenes lokalkunnskap ville det ikke ha vært mulig å kode adresseregisteret fullt ut, samtidig som kommunene er de eneste som kunne lage en inndeling som var brukbar for kommunal forvaltning og planlegging.

Allerede i 1976 ble de første kommunene kontaktet. Hver kommune fikk tilsendt et notat hvor omfanget av den enkelte folketellingskrets i 1970 var regnet opp. I notatet var det også et forslag eller skisse til inndeling i delområder og grunnkretser. Detaljeringen i forslaget var avhengig av kvaliteten på den gamle inndelingen og dokumentasjonen fra 1970. Kommunen ble bedt om å ta hensyn til framtidig utbygging. Samtidig ble kommunen bedt om å avgrense de husklyngene som tilfredsstilte kravene til tettsted eller som en ventet ville

tilfredsstillende kravene ved utgangen av 1980. Etter korrespondanse og kontakt over telefon ble inndelingen fastlagt og tettstedene avgrenset. Inndelingen i grunnkretser og avgrensingen av tettstedene kan i et mindre antall kommuner av ulike grunner være av mindre bra kvalitet. Likevel bør en så langt det er mulig unngå å endre kretsinnndelingen, da dette vil ødelegge kontinuiteten i statistikken.

Høsten 1979 og 1980 ble det foretatt en ajourføring fram til 1/7-79. I første halvpart av 1981 ble så kretsinnndelingen, tettstedene og kirkesogn/kapelldistrikt ajourført pr. 1/11-80.

For å få kartlagt inndelingen i kirkesogn/kapelldistrikt ble sognepresten i hvert prestegjeld kontaktet. Sognepresten fikk tilsendt et kart der grunnkretsene var tegnet inn og ble bedt om å tegne inn grensene for kirkesogn/kapelldistrikt på kartet. Der grunnkretsene ble delt av et kirkesogn/kapelldistrikt ble prestene bedt om å liste opp de adresser i grunnkretsen som falt innenfor de enkelte kirkesogn/kapelldistrikt. Materialet ble så sendt Byrået via fylkeskartkontorene og bispedømmerådene som skulle foreta en første kontroll av materialet.

SPESIELLE MERKNADER TIL GJENNOMFØRINGEN I STEINKJER KOMMUNE

Ved folketellinga i 1970 var kommunen delt opp i 60 folketellingskretser. Av disse svarte krets 42 til Velde tettsted, kretsene 27 og 28 svarte til Sunnan tettsted, kretsene 1-9, 11, 17-22 og 49 til Steinkjer tettsted, krets 25 til Byafossen tettsted, krets 48 til Sørli tettsted, krets 52 til Møre tettsted og krets 53 til Sparbu tettsted.

Steinkjer er nå delt inn i 7 delområder og 65 grunnkretser.

Sammenliknbarheten mellom folketellingskretser og grunnkretser er relativt god. Noen av de store folketellingskretsene er delt i to eller flere nye grunnkretser og de spredtbygde folketellingskretsene rundt tettstedene er slått sammen med de tettbygde folketellingskretsene og delt opp på nytt uavhengig av inndelinga i tettbygd og spredtbygd. Her må vi slå sammen flere grunnkretser, for å finne områder som er direkte sammenliknbare.

Delområdene svarer i hovedtrekk til de gamle kommunene i området. I tabellen nedenfor har vi satt opp dette.

Delområde	Folketellingskretser	Kommentarer
01	48-60	Tidligere Sparbu kommune
02	1-10 + del av 12	Tidligere Steinkjer kommune og en del av Ogdal kommune
03	17-27	Tidligere Egge kommune
04	39-47	Tidligere Beitstad kommune
05	34-38	Tidligere Kvam kommune
06	28-33	Tidligere Stod kommune
07	13-16, del av 12	Tidligere Ogdal kommune med unntak av del av krets 12 og hele krets 9 og 10. Fra krets 12 ser det ut som om gnr. 188, 189, 190 og 191 ligger i grunnkrets 0701, mens gnr. 185, 186 og 187 ligger i 0210. I 1970 bodde det ca. 144 personer i det området fra krets 12 som ligger i grunnkrets 0701, mens det bodde ca. 135 personer i området som ligger i grunnkrets 0210.

Deling av folketellingskrets 12

Adresser	Kretsnr. 1970	Kretsnr. 1980	Folketall 1970	Folketall ^{x)} 1980
Gnr. 185 bnr. 1,2,4,7, 8,10-14,16-18	12	0701	61	35
Gnr. 186 bnr. 1-3,5,6 8-10,13,16	12	0701	51	8
Gnr. 187 bnr. 1,4-6,10	12	0701	25	10
Gnr. 188 bnr. 1,2,4,5, 7-9,11,13,21,27,30,31, 35,38,39	12	0210	67	53
Gnr. 189 bnr. 5,6,9, 16,18,23,36-38,79, 121,145	12	0210	46	39
Gnr. 190 bnr. 6	12	0210	3	2
Gnr. 191 bnr. 1,6-8, 11-13, 15	12	0210	29	22

x) Folketall for 1980 er vanskelig å finne ut fordi noe av gnr. og bnr. fra 1970 er regnet som tettbygde i 1980, så folketallet i 1980 er for lavt. I våre lister over folketall mangler tettbygde adresser.

Steinkjer har nå 6 tettsteder, Velde, Sunnan, Sparbu, Lerkhaug, Møre og Steinkjer. Sørli tettsted fra 1970 er slått sammen med Steinkjer, men Lerkhaug tettsted er skilt ut fra Steinkjer.

KOMMUNE 1702 STEINKJER

TABELL 1. OMFANGET AV GRUNNKRETSENE, FORDELT PÅ TETT OG SPREDT BEBYGGELSE.

GRUNN- KRETSNR	NAVNET PÅ GRUNNKRETSEN	TYPE BEBYGGELSE	OMFANGET AV GRUNNKRETSENE
O1 SPARBU/HENNING			
0101	SUSEGG	SPREDT	GNR. 130 BNR. 1-4,6
		SPREDT	GNR. 131 BNR. 2-3,6,8,14
		SPREDT	GNR. 132 BNR. 1-2
		SPREDT	GNR. 133 BNR. 2-5
		SPREDT	GNR. 134 BNR. 1,3-8
		SPREDT	GNR. 135 BNR. 1-3
		SPREDT	GNR. 136 BNR. 1-4,6
0102	SKARPNES	SPREDT	GNR. 101 BNR. 1-5,8,14-15
		SPREDT	GNR. 102 BNR. 1-5
		SPREDT	GNR. 103 BNR. 1,3-5
		SPREDT	GNR. 104 BNR. 1-9
		SPREDT	GNR. 105 BNR. 1-3,8
		SPREDT	GNR. 106 BNR. 2
		SPREDT	GNR. 120 BNR. 1-2
		SPREDT	GNR. 121 BNR. 1
		SPREDT	GNR. 122 BNR. 1-2,4+5,8,10,24,26
		SPREDT	GNR. 123 BNR. 1-2,5,7-12
		SPREDT	GNR. 124 BNR. 1-2,4,6
		SPREDT	GNR. 125 BNR. 1-8,11-12,15-16,20-21,26,29
		SPREDT	GNR. 126 BNR. 1-2
		SPREDT	GNR. 127 BNR. 1,3
		SPREDT	GNR. 128 BNR. 1,3,5,7,11
		SPREDT	GNR. 129 BNR. 1,4
0103	VEGMO	SPREDT	GNR. 106 BNR. 1
		SPREDT	GNR. 107 BNR. 1-6,10-11
		SPREDT	GNR. 108 BNR. 1-3,5-6,8-9
		SPREDT	GNR. 109 BNR. 1,4-7,9-10,12-15
		SPREDT	GNR. 110 BNR. 1-2
		SPREDT	GNR. 111 BNR. 1
		SPREDT	GNR. 112 BNR. 1
		SPREDT	GNR. 113 BNR. 1-2,5,8
		SPREDT	GNR. 114 BNR. 1,3-4
		SPREDT	GNR. 115 BNR. 1,4
		SPREDT	GNR. 116 BNR. 1,4,8
		SPREDT	GNR. 117 BNR. 1-2
		SPREDT	GNR. 118 BNR. 1-5,9-10,13-14
		SPREDT	GNR. 119 BNR. 1,3-4
0104	LYSHEIM	SPREDT	GNR. 57 BNR. 2,10
		SPREDT	GNR. 69 BNR. 1-2
		SPREDT	GNR. 70 BNR. 1
		SPREDT	GNR. 71 BNR. 1,3
		SPREDT	GNR. 72 BNR. 1-3,6
		SPREDT	GNR. 73 BNR. 2
		SPREDT	GNR. 74 BNR. 2,4,6
		SPREDT	GNR. 75 BNR. 5-9,12
		SPREDT	GNR. 76 BNR. 1,3-4,8,11,13-15
		SPREDT	GNR. 77 BNR. 1,3,9-10,13,19-24
		SPREDT	GNR. 78 BNR. 1-3,6-8
0105	SMOLAN	SPREDT	GNR. 1 BNR. 6
		SPREDT	GNR. 35 BNR. 1,3,5,8
		SPREDT	GNR. 36 BNR. 1-5
		SPREDT	GNR. 37 BNR. 2,5
		SPREDT	GNR. 38 BNR. 1,4,6-7
		SPREDT	GNR. 39 BNR. 1-6,9,11
		SPREDT	GNR. 40 BNR. 1-2
		SPREDT	GNR. 41 BNR. 1,3
		SPREDT	GNR. 42 BNR. 1,4
		SPREDT	GNR. 43 BNR. 1
		SPREDT	GNR. 44 BNR. 1
		SPREDT	GNR. 45 BNR. 1-2,8-9
		SPREDT	GNR. 46 BNR. 1-2
		SPREDT	GNR. 47 BNR. 1,3-5
		SPREDT	GNR. 48 BNR. 1,3,8
		SPREDT	GNR. 49 BNR. 2
		SPREDT	GNR. 50 BNR. 1-3
		SPREDT	GNR. 51 BNR. 1,3
		SPREDT	GNR. 53 BNR. 1
		SPREDT	GNR. 54 BNR. 1-2

TABELL 1. OMFANGET AV GRUNNKRETSENE, FØRDELT PÅ TETT OG SPREDT BEBYGGELSE.

GRUNN- KRETSNR	NAVNET PÅ GRUNNKRETSEN	TYPE BEBYGGELSE	OMFANGET AV GRUNNKRETSENE
0106	SPARBU	TETT	KÅRBERGV 1-6,8,10-12,14,16,18,20-24,26,29,31,33
		TETT	LEIRAV 1-11,14,16,18,20,22,24,36,38,40
		TETT	MÅSSÅBERGV 1-8,10-16,18,20,22,24,26-27,31,41,43
		TETT	GNR. 1 BNR. 3,5,15,18
		TETT	GNR. 27 BNR. 2,10-12,14-15
		TETT	GNR. 29 BNR. 5,23,29
		TETT	GNR. 30 BNR. 4,6,8-10,13-14,16-18,20,22-25,29-33,37,40-42,45-47,52-54,59,63-64,71,102
		TETT	GNR. 31 BNR. 4-8,10-11,15,20,22-23,26-29,38-39
		TETT	GNR. 60 BNR. 3-4,10-12,15,20,23,27-28,30,32
		TETT	GNR. 61 BNR. 2
		TETT	GNR. 62 BNR. 2,6-7,11,15,23,25,27,29,31,33,35-37
		SPREDT	GNR. 5 BNR. 3,9-10
		SPREDT	GNR. 23 BNR. 7
		SPREDT	GNR. 27 BNR. 13
		SPREDT	GNR. 29 BNR. 41
		SPREDT	GNR. 30 BNR. 1-2
		SPREDT	GNR. 56 BNR. 1-3
		SPREDT	GNR. 57 BNR. 1,3,7-8
		SPREDT	GNR. 58 BNR. 1-2
		SPREDT	GNR. 59 BNR. 1-6,8-10,12
		SPREDT	GNR. 60 BNR. 1,6,19,21-22,25,29,31,38-39
		SPREDT	GNR. 61 BNR. 1,8,10-11
		SPREDT	GNR. 62 BNR. 1,4,6,16,20
SPREDT	GNR. 63 BNR. 5,10,13		
0107	MÆRE SPREDT	SPREDT	GNR. 1 BNR. 1-2,14,20
		SPREDT	GNR. 2 BNR. 1-4
		SPREDT	GNR. 3 BNR. 1-5,7-8,11,13,16
		SPREDT	GNR. 4 BNR. 1,4,7
		SPREDT	GNR. 29 BNR. 7,25-26
		SPREDT	GNR. 31 BNR. 1-2,21
		SPREDT	GNR. 32 BNR. 1-2,8,10
		SPREDT	GNR. 33 BNR. 1-3
		SPREDT	GNR. 34 BNR. 1-4,7-9
		SPREDT	GNR. 35 BNR. 6-7
		SPREDT	GNR. 45 BNR. 5,11
		SPREDT	GNR. 60 BNR. 5,16-17
		0108	MÆRE
TETT	BRØNNV 1-4,6,8,10		
TETT	LIHAUGV 1-2,6-12,14-15,17,19		
TETT	RUNDV 1,3-6,14,16,25,27		
TETT	RUNDV 11		
TETT	TUVSKOGV 1-8,10-16,18		
TETT	GNR. 25 BNR. 5-6,8,13,18-21,23-25,29-30		
TETT	GNR. 29 BNR. 1,4,8-9,13-22,27-28,30,32		
TETT	GNR. 30 BNR. 57		
SPREDT	GNR. 25 BNR. 1-2		
SPREDT	GNR. 26 BNR. 1,3-4,6,9-11		
SPREDT	GNR. 27 BNR. 1,3-4,6,9,16,18,20-21,23-24		
SPREDT	GNR. 28 BNR. 1		
SPREDT	GNR. 29 BNR. 1,31,33-34,38,43,45-46		
0109	BJERKAN		
		SPREDT	GNR. 63 BNR. 1,3-4,8-9
		SPREDT	GNR. 64 BNR. 1
		SPREDT	GNR. 65 BNR. 1
		SPREDT	GNR. 66 BNR. 1-3,5,9,12
		SPREDT	GNR. 67 BNR. 1-3
		SPREDT	GNR. 68 BNR. 1
		SPREDT	GNR. 79 BNR. 1
		SPREDT	GNR. 80 BNR. 1
		SPREDT	GNR. 81 BNR. 1-6,8-9
		SPREDT	GNR. 82 BNR. 1,4
		SPREDT	GNR. 83 BNR. 1-2,4,6,8-9
		SPREDT	GNR. 84 BNR. 1-6
		SPREDT	GNR. 85 BNR. 1-2,4,6
		SPREDT	GNR. 86 BNR. 1-4,6
SPREDT	GNR. 87 BNR. 1-6		

TABELL 1. OMFANGET AV GRUNNKRETSENE, FORDELT PÅ TETT OG SPREDT BEBYGGELSE.

GRUNN- KRETSNR	NAVNET PÅ GRUNNKRETSEN	TYPE BEBYGGELSE	OMFANGET AV GRUNNKRETSENE		
0109	BJERKAN	SPREDT	GNR. 88 BNR. 1		
		SPREDT	GNR. 89 BNR. 1-2		
		SPREDT	GNR. 90 BNR. 1-2,7,9		
		SPREDT	GNR. 91 BNR. 1-3,6,8		
		SPREDT	GNR. 92 BNR. 1,3-5		
		SPREDT	GNR. 93 BNR. 2,6,8		
0110	KRINGLA	SPREDT	GNR. 16 BNR. 1		
		SPREDT	GNR. 18 BNR. 8,11,17-18,26		
		SPREDT	GNR. 19 BNR. 1		
		SPREDT	GNR. 20 BNR. 1-4		
		SPREDT	GNR. 21 BNR. 1-2,6,10-12,15		
		SPREDT	GNR. 22 BNR. 1-3,5-8,12-13,15-16,18,20,22-23,25-26,28-31,34-35,42-46		
		SPREDT	GNR. 24 BNR. 1,3		
		SPREDT	GNR. 26 BNR. 7-8		
		SPREDT	GNR. 95 BNR. 2		
		0111	VIST	SPREDT	GNR. 5 BNR. 1-2,4,11-12
SPREDT	GNR. 6 BNR. 1				
SPREDT	GNR. 7 BNR. 1-2,4-5				
SPREDT	GNR. 8 BNR. 1-2				
SPREDT	GNR. 9 BNR. 1,3-9,12-13				
SPREDT	GNR. 10 BNR. 1-2,4-7,9				
SPREDT	GNR. 11 BNR. 1-2				
SPREDT	GNR. 12 BNR. 1,4-7,10				
SPREDT	GNR. 13 BNR. 2,4				
SPREDT	GNR. 14 BNR. 1				
SPREDT	GNR. 15 BNR. 1-2,6,9				
SPREDT	GNR. 17 BNR. 1,3,5,7,9,12,14-15				
SPREDT	GNR. 18 BNR. 1-2,5,10,12-15,20				
SPREDT	GNR. 23 BNR. 1,4-6,8				
SPREDT	GNR. 24 BNR. 4				
SPREDT	GNR. 25 BNR. 3,15				
0112	SØRLIA	TETT	HUNDSVOTTEN 1-10,12-13,15		
		TETT	JOTRONGEN 1,3-5,7		
		TETT	JOTUNV 1-2,4,7-11		
		TETT	KANEFARTSV 1,3,5,7,9,11,13,15,17,19,21,23,25,30		
		TETT	KARJOLV 1-13,15,17,19,21,23,25,27,29-45,47,49,51,53,55,57,61,63,65,67,69,71,73,75		
		TETT	LØHAUGV 1-27,29		
		TETT	LØSBERGV 6,8,10,12,20,22,24,26,28,30,32,34,36,38,40,42,44,46,48,50,52,54,56,58		
		TETT	MARKUSV 1-14,16		
		TETT	NEDRE SØRLIV 1-22,24-25,27		
		TETT	SKRUBBHAUGV 1-14,17,19		
		TETT	SKRUBBLIV 1-18,20,22		
		TETT	ØVRE SØRLIV 1-6,8,10-18,20-26		
		TETT	GNR. 95 BNR. 7,15-16,19,22-28,32,36		
		TETT	GNR. 96 BNR. 3,15,23-24,27-31,33,52		
		SPREDT	GNR. 94 BNR. 1-3		
		SPREDT	GNR. 95 BNR. 1,5		
		0113	LERKEHAUG	TETT	DAMBAKKV 1-2,4,6,8,10
				TETT	FOSSEKALLEN 1-12,14-19,21,23
				TETT	KVERNHUSV 2,4,6,8-13
				TETT	LERKEV 2-8,10,12-18,20-21,23-30,32,34
TETT	MALISVEV 3,5,7,9-25,27				
TETT	GNR. 97 BNR. 1-3,6-8,13-14,16-17,19,21-24,26-31,33-35,37,41-42,45,52-53				
SPREDT	GNR. 97 BNR. 40,43-44				
SPREDT	GNR. 98 BNR. 1-2,4,6				
SPREDT	GNR. 99 BNR. 1,3,5,9,11-13				
SPREDT	GNR. 100 BNR. 1-5,7,10-11,14,16				
0114	LØ-FIGGA	TETT	GNR. 96 BNR. 1,4,15,17-18,20,26,34-35,40		
		SPREDT	GNR. 96 BNR. 1-2,7-8,14,3		

KOMMUNE 1702 STEINKJER

TABELL 1. OMFANGET AV GRUNNKRETSENE, FORDELT PÅ TETT OG SPREDT BEBYGGELSE.

GRUNN- KRETSNR	NAVNET PÅ GRUNNKRETSEN	TYPE BEBYGGELSE	OMFANGET AV GRUNNKRETSENE
O2 STEINKJER SENTRUM			
0201	SØRSILEIRET	TETT	HAMNEG 2,4,6,16,18,29
		TETT	HÅKKAG 2,4,10
		TETT	KIRKEG 2,4-10,12
		TETT	KONGENS G 27,29,33,35,41
		TETT	KR KRISTIANSENS G 11-17
		TETT	PARKG 1
		TETT	STRANDV 1,3,12,14,16
		TETT	TORGG 2,11,13
		TETT	STRANDV 14
0202	MIDTBYEN	TETT	BYING GREGUSONS G 2
		TETT	ELVEG 1,3
		TETT	ERIK JARLSG 21-25,27
		TETT	KONGENS G 28,30,32,34,38,40
		TETT	KR UPDALS G 1-6,16
		TETT	OGNDALSV 30
		TETT	OGNDALSV 10-15,24,26,30,32,42
		TETT	PETER EGGES G 2,4,6,8,10,12,14
		TETT	SKOGG 4,6,8,10
		TETT	SKOLEG 1-4,6,31,33
		TETT	SVEIN JARLS G 1-4,12-13,16,18,22-26
		TETT	WIMPELMANNSG 1,3,5
0203	FURUSKOGEN	TETT	FURUSKOGV 1-4,6,8,10,12,14-37,39,41,43,45,47
		TETT	GULDBERGAUNET 21,23,25
		TETT	HÅKKADALEN 1-11,13,15
		TETT	JOHAN BOJERS G 1-3,5,7,9,11,13
		TETT	NEDRE RINGV 2,4,6,8,10,12,14,16,18,20,22,24,26
		TETT	OGNDALSV 43-48,50,52,54,56
		TETT	OTTO SVERDRUPSV 3,10-17,19,21,23,25,27,29,31,33,35,37,39,41,43,45,47,49,51,53,55,57,59
		TETT	PETER EGGES G 16,18,20
		TETT	RAGNHILDV 1-6,8,10,12,21-27,29,32
		TETT	SKJEFTEV 4,7
		TETT	SKOMAKERV 1,3,5-7,9
		TETT	RSV 1,3,5,7
0204	SKJEFTEJORDET	TETT	ASTRIDV 1,3,5,7
		TETT	BERGLJOTV 1,3,5,7
		TETT	OTTO SVERDRUPSV 36,38,50,52,54,58,60,62,64,66,68,70
		TETT	SKJEFTEV 1,3,5-6,8-12,15
		TETT	TRANAV 1-3,5-17,19,21,23,25,27,29,31,33
		TETT	ØVRE RINGV 6-8,10,12,14-16,18
		TETT	RSV 11-16,18,20,22,24,26
0205	NORDSILEIRET	TETT	BOGAV 10
		TETT	EGGEV 2,4,6,8,10,12
		TETT	GAMLE KONGEV 2-3,6,11-39
		TETT	KONGENSG 1,3,5,7,11,15,17,19,21,23
		TETT	SKIPPERG 12
		TETT	SMEDBK 1-4,6
		TETT	ØLVEG 1-2,11,33,37
0206	NORDSIHAUGEN	TETT	ALFHEIMV 1-4,7,9,11,13,21-23,25,27,29,31,33,35,37
		TETT	FLATHAUGV 2,4,6,8,11-12
		TETT	KALV ARNESONS G 1,3,5-7,9-18
		TETT	KONGENS G 2,4,6,8,10,12,14,18,20,22
		TETT	KVENNAVIKG 11-13
		TETT	MARTENSV 2,4,6,8-22,24
		TETT	MELLOMV 1-2
		TETT	MØLLEV 2,4,6,8,10,12,14,16,18,20
		TETT	NORDSIHAUGEN 1-6,8
		TETT	TVERRV 1,3,5,7,9,11
		TETT	ASM VINJESV 2,4,6,8,10,12,14,18,20,22

TABELL 1. OMFANGET AV GRUNNKRETSENE, FORDELT PÅ TETT OG SPREDT BEBYGGELSE.

GRUNN- KRETSNR	NAVNET PÅ GRUNNKRETSEN	TYPE	OMFANGET AV GRUNNKRETSENE
0207	ALFHEIM/SKJERVETRØA	TETT	ALFHEIMV 24,26,28,30,32,34,36,40,42,44
		TETT	EINAR SOLSTADSV 1-19,21-24,29-61,63-71
		TETT	FLATHAUGV 15
		TETT	MARTENSV 23,25,27,29,31,33,35,37
		TETT	NORDSIHAUGEN 10-21,23,25,27,29
		TETT	RSM VINJES V 1,3,5,7,9,11,13,15,17,19,21,23,25,27,29,31,33,35,37-40,42,44,46
0208	GULDBERGAUNET	TETT	GULDBERGAUNET 1-17,19-20,22,31,33,35,37,39,41,43,45
		TETT	NERLIV 1-5,7,9,11,13
		TETT	OGNDALSV 65,67,69,71,73,75,77,79,81,83,85,87,89,91,93,95,97,99,101,103,105,107,109,111,113
0209	SVEDJAN	TETT	BERGV 1,3,5-22
		TETT	BREVIGV 1-2,4,6,8,10
		TETT	EINERV 1-10
		TETT	GETTESVINGEN 1-8,10,14,16
		TETT	GRENSEV 2,4,6,8,10,12,14,16
		TETT	BREVIGV 2
		TETT	MOV 2-9
		TETT	OGNDALSV 68,70,72,117,119,121,123,125,127,129,131,135,137
		TETT	REINAV 4,6-10
		TETT	SKJEFTEHAUGEN 2,4,6
		TETT	SKJEFTEV 30,32
		TETT	STEIN V 1-2,4-7,9,11-13,15-22,24-26,28,30
		TETT	SVEDJANV 1-13,15,19-25
		TETT	TRØAV 8,10-32,34-43,45
		TETT	GNR. 189 BNR. 1
0210	FERGELAND	SPREDT	GNR. 188 BNR. 4,8-9,11,13,21,27,30,33,35,41
		SPREDT	GNR. 189 BNR. 5-6,9,16,36-38,79,121,145
		SPREDT	GNR. 190 BNR. 6
		SPREDT	GNR. 191 BNR. 1,7-8,10,14-16
0211	TRANABAKKAN	TETT	BRANNHAUGV 1-10,12,14,17
		TETT	1
		TETT	INFANTERIV 2,4,6,8,10,12,14,16,20,22,24-28,30,32,34,36-43,45-51,54,56
		TETT	I Ø III 1
		TETT	LIAV 1-5
		TETT	NEDRE BAKKEV 1,3,5,7,9-14
		TETT	OLA FIVESV 1-11,13,15
		TETT	OTTO SVERDRUPS V 82,84,86,88,90
		TETT	SKJEFTEHAUGEN 5,9,11,13,15,17
		TETT	TRANA ALLE 1-11,13
		TETT	TRANABAKKV 1,3,5,7,9,13,15-17,19
		TETT	TRANAV 41-43,45,47-63,65,67-70,77
		TETT	ØVRE BAKKEV 1-4,6-8,10,12
		TETT	GNR. 189 BNR. 2,23
		TETT	GNR. 190 BNR. 1
		SPREDT	GNR. 190 BNR. 9-11,16,27,32,34-35,39,50,57-58
		SPREDT	GNR. 191 BNR. 11-12
03	EGGE		
0301	STEINVIKA	TETT	BOGAV 120,122,124,126,128,130,132,134,143,145-151,153,155
		TETT	STEINVIKV 1-8,10,12
		TETT	VALHALLV 1-4,6,8,10-13,15-21,23
0302	BOGEN	TETT	BOGABK 1-7
		TETT	BOGAV 43,45,47,49,51,57,59,61,63,65,67,69,73,75,77,79,81,83,85,87,91,93,97,99,101,103
		TETT	GRJOTGARDSV 6-17,19,27,29-38,40,42,44,46,48,50,52,60-61,65,67
		TETT	HØVDINGV 40,42,44-55,57-62,64,67,69,71,73,75,78,82-100,102-130
		TETT	JARLEV 1-22,24-38

KOMMUNE 1702 STEINKJER

TABELL 1. OMFANGET AV GRUNNKRETSENE, FORDELTE PÅ TETT OG SPREDT BEBYGGELSE.

GRUNN- KRETSNR	NAVNET PÅ GRUNNKRETSEN	TYPE BEBYGGELSE	OMFANGET AV GRUNNKRETSENE
0302	BOGEN	TETT	SIGRIDSV 1,5,7,9,11,13,15,17,20-31,33,35,37,39,41,43
		TETT	GNR. 197 BNR. 1-2,80
0303	EGGELIA	TETT	ARNUNGV 1-2,4,6,8,10,12,16
		TETT	BOGASVINGEN 1-8,10,12,14
		TETT	BOGAV 23,27,29,31,33,35,37,41
		TETT	BRYNJEV 1-7,9,11,13-23
		TETT	HØVDINGV 2,4,6,8-11,13,15-17,19,21,23,27,29,31,33,35,37,39
		TETT	RUNEV 1-6,8,10
		TETT	SAGAV 33
		TETT	SKALDEV 1-6
		TETT	THULEV 1,3-14,16,18,20
		TETT	TORESV 2,4,6-12,15,17,19,21,23,25,27
		TETT	VERKSV 7
		TETT	GNR. 197 BNR. 2,70
0304	HEGGE	TETT	EGGEV 15
		TETT	GAMLE KONGEV 41,45-49,51,53-61,63-65,67
		TETT	HEGGELIV 1-16,18,20,22
		TETT	HEGGESÅSEN 1-5,7,9-19,21-26,28,30,32,34,36,40,42,44,46,48,50,52,54
		TETT	HEGGEV 26-35,37,39,41,43,45,60
		TETT	SAGAV 1-12,14,16,18
		TETT	SKRENTEN 1-2,4-8
		TETT	VÅTTAV 2-6,9,11,13,15-17,19
		TETT	ØLVISHEIM 1,6-9,11,13
		TETT	ØVRE HEGGESÅSEN 1-38,40,43,45
		TETT	RSV 43-45,48,50-52,54,56,58-60,62-72,74,76,78,80-82,84,86,90,92,94,96,98
		TETT	GNR. 197 BNR. 66
0305	HEGGESENGET	TETT	BYAV 4,10,14-18,26,30,32,34,36,40,42,44,46,48,50,52,54,56,60-62,64,66,68,70,74,76,80,82,84,86,88,90,92-93
		TETT	HEGGEV 2-3,5-12,14,16-18,20,23
		TETT	RSV 2,5,7-18,20-32,34,36,38,41
		TETT	GNR. 196 BNR. 29
0306	SØNDRE EGGE B OG C-SKÅTANGE	TETT	BALDESV 5,7,13,15,17,19,21,23,25,29,31,33,35,37,41,43,45,47,49,53,55,57,62,64-71
		TETT	FRØYASV 1-15,17
		TETT	FRØYASV 14
		TETT	HUGINSV 3,5
		TETT	MUNINSV 1-2,4-5
		TETT	NJÅRDSV 2-13
		TETT	NORNEV 1,3,7,9,11,13,15-20
		TETT	ODINSV 20,22-25,27,29,31,33
		TETT	SKADESV 1-3
		TETT	SLEIPNERSV 2,4,6,8,10
		TETT	HUGINSV 1
		TETT	VALHALLV 22,24-33
		TETT	GNR. 197 BNR. 2
0307	SØNDRE EGGE D LUNDFLATA	TETT	ULLINS V 6,23,25-27,30
		TETT	GNR. 198 BNR. 3,5-7,9-13,19,23,27-28,30
0308	SØNDRE EGGE E OG EGGEMARKA	SPREDT	GNR. 197 BNR. 2
0309	KVAMSENGET	TETT	BUVOLDV 1-10
		TETT	ELVROMV 5-17
		TETT	GRØNNLIV 1,3-8,10
		TETT	HAUGV 1-16,19,21-22,24
		TETT	KVAMSKROKEN 6,8,10,12
		TETT	KVAMSLIA 1-4,7,9,11,13,15
		TETT	KVAMSSKOGV 2,4,6-7,9-13,15,17
		TETT	KVAMSTRØA 1-7,9-11,13,15,17,19-23
		TETT	KVAMSV 16,19-22,24-28,30,32,34-36
		TETT	MARKAV 1,4,6,8-9,11-12,14,16-20,22
		TETT	RUNDHAUGV 1,3,5,7,9,11,13
		TETT	ØKSNESV 2,4,6-9,11-18,20
		TETT	ÅSLYV 1-3,5-7,9-12
		TETT	GNR. 197 BNR. 1

TABELL 1. OMFANGET AV GRUNNKRETSENE, FORDELTE PÅ TETT OG SPREDT BEBYGGELSE.

GRUNN- KRETSNR	NAVNET PÅ GRUNNKRETSEN	TYPE BEBYGGELSE	OMFANGET AV GRUNNKRETSENE		
0309	KVAMSENGET	TETT	GNR. 205 BNR. 3-4, 6-7, 12-14, 49, 53, 56-57, 119, 152		
		TETT	GNR. 206 BNR. 2-3, 5-6		
		SPREDT	GNR. 205 BNR. 258		
		SPREDT	GNR. 206 BNR. 8		
0310	GJÆVRAN	SPREDT	GNR. 198 BNR. 1-2, 4, 8, 14-18		
		SPREDT	GNR. 199 BNR. 1-2		
		SPREDT	GNR. 200 BNR. 2		
		SPREDT	GNR. 201 BNR. 1		
		SPREDT	GNR. 202 BNR. 1-2		
		SPREDT	GNR. 203 BNR. 1-3		
		SPREDT	GNR. 204 BNR. 1		
		SPREDT	GNR. 206 BNR. 1		
		SPREDT	GNR. 207 BNR. 1-4		
0311	BYAFOSSEN	TETT	HELGESMARK 5, 7-30		
		TETT	HELGESV 3, 5, 18, 20-25, 27-28, 30-38, 40, 42, 46, 48, 50-55, 58-68, 70, 72-74, 76, 78-79, 81-84, 86, 88, 94, 100-102		
		TETT	KLEPPARV 1-3, 5-11, 14		
		TETT	REINSV 12, 14, 16, 18, 20, 22, 24, 26, 28, 30, 32, 36, 38, 40, 42, 44, 46, 48, 50, 52, 54, 74, 76, 78, 80, 82, 88		
		TETT	ROARV 3, 5-16, 18		
		TETT	GNR. 195 BNR. 1, 3, 32-33, 36-37, 44, 56, 68, 87, 103, 124, 155, 170, 189		
		SPREDT	GNR. 195 BNR. 4		
		0312	ASPHAUGEN	SPREDT	ASPAVS 2, 4, 6, 8, 10, 12, 14
				SPREDT	GNR. 208 BNR. 1-11
SPREDT	GNR. 209 BNR. 1-2, 5				
SPREDT	GNR. 210 BNR. 1, 4-5, 7-12				
SPREDT	GNR. 211 BNR. 1, 3, 7, 10-11, 14-15, 17-21, 24-26, 32				
SPREDT	GNR. 212 BNR. 1-2				
SPREDT	GNR. 213 BNR. 1				
SPREDT	GNR. 214 BNR. 1-6				
SPREDT	GNR. 215 BNR. 2				
SPREDT	GNR. 216 BNR. 1-3, 7				
SPREDT	GNR. 217 BNR. 1-4, 7-9, 11				
SPREDT	GNR. 219 BNR. 2				
SPREDT	GNR. 220 BNR. 1, 4, 6-7				
0313	SUNNAN/VATNE	TETT	GNR. 221 BNR. 1, 4, 7, 9, 13, 17, 20-21, 23		
		TETT	GNR. 222 BNR. 3, 6-9, 11-14		
		SPREDT	GNR. 194 BNR. 1, 4, 6-11, 13, 15-17, 21-22, 27		
		SPREDT	GNR. 195 BNR. 18, 20, 22-23, 25, 29, 71, 101, 104-105		
		SPREDT	GNR. 222 BNR. 1, 10		
		SPREDT	GNR. 223 BNR. 1-2, 9		
		SPREDT	GNR. 225 BNR. 1		
04 BEITSTAD					
0401	MOEN	SPREDT	ELNANV 2, 4-7, 9-10, 14		
		SPREDT	ØVRE ELNANV 2-6, 8		
		SPREDT	GNR. 459 BNR. 1-6, 8-11, 19		
		SPREDT	GNR. 460 BNR. 1-3, 5, 7, 10, 12		
		SPREDT	GNR. 461 BNR. 1-2, 4, 6-9		
		SPREDT	GNR. 462 BNR. 1-2, 5-6, 9-14		
		SPREDT	GNR. 463 BNR. 1, 3-4, 7-8		
		SPREDT	GNR. 464 BNR. 1-2, 4-5		
		SPREDT	GNR. 465 BNR. 1, 3, 6-7		
		SPREDT	GNR. 466 BNR. 1, 4-5, 8, 10		
		SPREDT	GNR. 467 BNR. 1-3		
		SPREDT	GNR. 468 BNR. 1-2		
		SPREDT	GNR. 469 BNR. 1		
		SPREDT	GNR. 470 BNR. 1-2		
		SPREDT	GNR. 472 BNR. 1-2		
		SPREDT	GNR. 473 BNR. 1, 4-5		
		SPREDT	GNR. 474 BNR. 1		
		SPREDT	GNR. 475 BNR. 1-8, 10-11		

KOMMUNE 1702 STEINKJER

TABELL 1. OMFANGET AV GRUNNKRETSENE, FORDELT PÅ TETT OG SPREDT BEBYGGELSE.

GRUNN- KRETSNR	NAVNET PÅ GRUNNKRETSEN	TYPE BEBYGGELSE	OMFANGET AV GRUNNKRETSENE
0402	BARTNES	SPREDT	GNR. 446 BNR. 1
		SPREDT	GNR. 447 BNR. 1-2,4
		SPREDT	GNR. 448 BNR. 1,3-5
		SPREDT	GNR. 449 BNR. 1-2
		SPREDT	GNR. 450 BNR. 1-3
		SPREDT	GNR. 451 BNR. 1-4
		SPREDT	GNR. 452 BNR. 1-2,5,7,10
		SPREDT	GNR. 453 BNR. 1,5-7
		SPREDT	GNR. 454 BNR. 1
		SPREDT	GNR. 455 BNR. 1-3
		SPREDT	GNR. 456 BNR. 1-5
		SPREDT	GNR. 457 BNR. 1,3-4,8,10-13,16-17,19
		SPREDT	GNR. 458 BNR. 1-2,5
		0403	SOLBERG
SPREDT	GNR. 426 BNR. 1-2,4-5,7-10,12		
SPREDT	GNR. 428 BNR. 3,5		
SPREDT	GNR. 431 BNR. 1-5,11-16		
SPREDT	GNR. 432 BNR. 1-8		
SPREDT	GNR. 433 BNR. 1-5		
SPREDT	GNR. 434 BNR. 1-2,5,7-8,10,12-13		
SPREDT	GNR. 435 BNR. 1,19		
SPREDT	GNR. 436 BNR. 1-2,4-6,8,10-11,13,15-16		
SPREDT	GNR. 437 BNR. 3,6,8		
SPREDT	GNR. 438 BNR. 1		
SPREDT	GNR. 439 BNR. 1		
SPREDT	GNR. 440 BNR. 1,4-8		
SPREDT	GNR. 441 BNR. 1		
SPREDT	GNR. 442 BNR. 1,4-7		
SPREDT	GNR. 443 BNR. 1,5,8,10-13		
SPREDT	GNR. 453 BNR. 2		
0404	VELDEMELEN SØR	TETT	ARBEIDEREN 4
		TETT	ELVEBK 1,3,6,8
		TETT	YTTERVIKV 6,8-10
		TETT	GNR. 430 BNR. 8
		TETT	GNR. 435 BNR. 2-3,5-6,8,10-11,15,20,22,25,29,32-35,37,41-46,48-49,51,56,60,63-66,71,79,85
		SPREDT	GNR. 428 BNR. 1,4
		SPREDT	GNR. 429 BNR. 1,3-4
		SPREDT	GNR. 430 BNR. 1-2,5-6
SPREDT	GNR. 435 BNR. 38		
0405	VELDEMELEN NORD	TETT	BERGTRØV 1-3,7-10,16,18
		TETT	GNR. 386 BNR. 4,18-21,25-28,34,37,41-42,45-46,48
		TETT	GNR. 387 BNR. 3,6,8-9,11,13,16,18-26,28-30,39-40,42-43,46-47,57,67,75-76,86
		SPREDT	GNR. 386 BNR. 1-3,6,12-13,15-16
		SPREDT	GNR. 387 BNR. 1,4,12,15,37-38,45,52-54,58-65,67-68,70-72,77,79-81,83,85,88,91-92
		SPREDT	GNR. 388 BNR. 1-4,10-12,14,17-21
0406	HJELLOSEN	SPREDT	GNR. 374 BNR. 1-3,10
		SPREDT	GNR. 375 BNR. 1,3-8,10
		SPREDT	GNR. 384 BNR. 1-3,5,8
		SPREDT	GNR. 385 BNR. 1-9,13,15,18-23
0407	SPROVA	SPREDT	GNR. 376 BNR. 1,3-5,8-10,12-15,17,20-24
		SPREDT	GNR. 377 BNR. 1,3-4,7,9,17-18,23
		SPREDT	GNR. 378 BNR. 1,3-6,9-11,14
		SPREDT	GNR. 379 BNR. 1-2,4,6-7
		SPREDT	GNR. 380 BNR. 1,4-9
		SPREDT	GNR. 381 BNR. 1,3-5,8,10,13-14,17-21,23-25,27
		SPREDT	GNR. 382 BNR. 1,3
		SPREDT	GNR. 383 BNR. 1,3,7-8,11,13-15,17
SPREDT	GNR. 384 BNR. 6,9-10		
0408	DALBYGDA	SPREDT	GNR. 389 BNR. 1-2,6,8-9
		SPREDT	GNR. 390 BNR. 1,3-4
		SPREDT	GNR. 391 BNR. 1-2,4,6,8-9,11
		SPREDT	GNR. 392 BNR. 1
		SPREDT	GNR. 393 BNR. 1

TABELL 1. OMFANGET AV GRUNNKRETSENE, FORDELTE PÅ TETT OG SPREDT BEBYGGELSE.

GRUNN- KRETSNR	NAVNET PÅ GRUNNKRETSEN	TYPE BEBYGGELSE	OMFANGET AV GRUNNKRETSENE		
0408	DALBYGDA	SPREDT	GNR. 394 BNR. 1,4,6		
		SPREDT	GNR. 395 BNR. 1-2		
		SPREDT	GNR. 396 BNR. 1-2		
		SPREDT	GNR. 397 BNR. 1,3,7		
		SPREDT	GNR. 398 BNR. 1-4,21		
		SPREDT	GNR. 401 BNR. 1,4		
0409	RØSEGG	SPREDT	GNR. 402 BNR. 1,3,5		
		SPREDT	GNR. 403 BNR. 1,3,5-7,15		
0409	RØSEGG	SPREDT	GNR. 404 BNR. 1-2,10		
		SPREDT	GNR. 405 BNR. 1-10,12		
		SPREDT	GNR. 406 BNR. 1-4		
		SPREDT	GNR. 407 BNR. 1-2,4-5		
		SPREDT	GNR. 408 BNR. 1,4-5,7		
		SPREDT	GNR. 409 BNR. 1,3-5		
		SPREDT	GNR. 410 BNR. 1		
		SPREDT	GNR. 411 BNR. 1		
		SPREDT	GNR. 412 BNR. 1-2		
		SPREDT	GNR. 413 BNR. 1-3,10		
		SPREDT	GNR. 414 BNR. 1		
		SPREDT	GNR. 435 BNR. 4		
		0410	JADÅREN	SPREDT	GNR. 404 BNR. 5
				SPREDT	GNR. 415 BNR. 1-2
SPREDT	GNR. 417 BNR. 1-2,7-8				
SPREDT	GNR. 418 BNR. 1,3,6,8,10,13-14				
SPREDT	GNR. 419 BNR. 1,3-4,6-7				
SPREDT	GNR. 420 BNR. 1-9,12-13				
SPREDT	GNR. 421 BNR. 1-4,8-12,14				
SPREDT	GNR. 422 BNR. 5-9				
SPREDT	GNR. 423 BNR. 1				
SPREDT	GNR. 424 BNR. 4				
SPREDT	GNR. 425 BNR. 3				
SPREDT	GNR. 426 BNR. 3				
SPREDT	GNR. 427 BNR. 1-2				
SPREDT	GNR. 428 BNR. 6				
05	KVAM				
0501	FØLLING-HATLINGHUS	SPREDT	MYRÅSV 1-6		
		SPREDT	GNR. 347 BNR. 1		
		SPREDT	GNR. 348 BNR. 1-6		
		SPREDT	GNR. 349 BNR. 1-4,8,10-12,14-15,17-18,20-21		
		SPREDT	GNR. 350 BNR. 1-3,7,9-10,12		
		SPREDT	GNR. 351 BNR. 2-3		
		SPREDT	GNR. 352 BNR. 1,3		
		SPREDT	GNR. 353 BNR. 1-2		
		SPREDT	GNR. 355 BNR. 1		
		SPREDT	GNR. 356 BNR. 1-2		
		SPREDT	GNR. 357 BNR. 1		
		SPREDT	GNR. 358 BNR. 1-2		
		SPREDT	GNR. 359 BNR. 1-2		
		SPREDT	GNR. 361 BNR. 1,3-4		
		SPREDT	GNR. 362 BNR. 1		
		SPREDT	GNR. 363 BNR. 1,4-8		
		SPREDT	GNR. 364 BNR. 1-2		
		SPREDT	GNR. 365 BNR. 1-3		
		SPREDT	GNR. 366 BNR. 1-4,6,10-14,17		
		SPREDT	GNR. 367 BNR. 1-5		
		SPREDT	GNR. 368 BNR. 1-2,4		
		SPREDT	GNR. 369 BNR. 1		
		SPREDT	GNR. 370 BNR. 1-2,4		
		SPREDT	GNR. 371 BNR. 1		
		0502	KNE	SPREDT	GNR. 284 BNR. 1-2,4,6,11,14
				SPREDT	GNR. 285 BNR. 2,5-6,8,12-16,18-20,23-25,27-30
				SPREDT	GNR. 286 BNR. 1-3,6-7,9,11
				SPREDT	GNR. 288 BNR. 1
				SPREDT	GNR. 289 BNR. 2,4-8,10,13

TABELL 1. OMFANGET AV GRUNNKRETSENE, FORDELT PÅ TETT OG SPREDT BEBYGGELSE.

GRUNN- KRETSNR	NAVNET PÅ GRUNNKRETSEN	TYPE BEBYGGELSE	OMFANGET AV GRUNNKRETSENE		
0503	FLEKSTAD	SPREDT	GNR. 259 BNR. 1-3,5		
		SPREDT	GNR. 260 BNR. 1		
		SPREDT	GNR. 261 BNR. 1		
		SPREDT	GNR. 262 BNR. 1		
		SPREDT	GNR. 263 BNR. 1-2,5		
		SPREDT	GNR. 264 BNR. 1		
		SPREDT	GNR. 265 BNR. 1		
		SPREDT	GNR. 266 BNR. 1		
		SPREDT	GNR. 267 BNR. 1-3,5,8		
		SPREDT	GNR. 268 BNR. 1		
		SPREDT	GNR. 269 BNR. 1-8,10		
		SPREDT	GNR. 270 BNR. 1-4		
		SPREDT	GNR. 271 BNR. 1-2		
		SPREDT	GNR. 272 BNR. 1		
		SPREDT	GNR. 273 BNR. 2,5-6,8-9		
		SPREDT	GNR. 274 BNR. 1		
		SPREDT	GNR. 275 BNR. 1-2,4		
		SPREDT	GNR. 276 BNR. 1		
		SPREDT	GNR. 277 BNR. 1		
		SPREDT	GNR. 278 BNR. 1		
		SPREDT	GNR. 279 BNR. 1,3		
		SPREDT	GNR. 280 BNR. 1-2,4-5		
		SPREDT	GNR. 281 BNR. 1,4-6		
		SPREDT	GNR. 282 BNR. 1		
		SPREDT	GNR. 283 BNR. 1,7		
		0504	KVAM	SPREDT	GNR. 244 BNR. 1
				SPREDT	GNR. 245 BNR. 1,3
				SPREDT	GNR. 246 BNR. 1
SPREDT	GNR. 247 BNR. 1,14-16				
SPREDT	GNR. 248 BNR. 1-2				
SPREDT	GNR. 249 BNR. 1				
SPREDT	GNR. 250 BNR. 1				
SPREDT	GNR. 251 BNR. 1,4-5				
SPREDT	GNR. 252 BNR. 1-2,5				
SPREDT	GNR. 254 BNR. 1-2				
SPREDT	GNR. 255 BNR. 1-2,5,10				
SPREDT	GNR. 256 BNR. 1,3				
SPREDT	GNR. 257 BNR. 1,4				
SPREDT	GNR. 258 BNR. 1,3,5-6,9-10,14,19,23-24,28-29				
SPREDT	GNR. 261 BNR. 6-7				
0505	RYGG			SPREDT	GNR. 226 BNR. 1-4
				SPREDT	GNR. 227 BNR. 1-4
		SPREDT	GNR. 228 BNR. 1,3		
		SPREDT	GNR. 229 BNR. 1-2		
		SPREDT	GNR. 230 BNR. 1,3-4,6,8-9		
		SPREDT	GNR. 231 BNR. 1-2		
		SPREDT	GNR. 232 BNR. 1-2,7		
		SPREDT	GNR. 233 BNR. 1-2,7		
		SPREDT	GNR. 234 BNR. 1-2,4,8,15-18,21,23-24,27,29		
		SPREDT	GNR. 235 BNR. 1-2		
		SPREDT	GNR. 236 BNR. 1-2,4		
		SPREDT	GNR. 237 BNR. 1-3		
		SPREDT	GNR. 238 BNR. 4		
		SPREDT	GNR. 240 BNR. 1-3		
		SPREDT	GNR. 241 BNR. 1,5,7,9		
		SPREDT	GNR. 242 BNR. 1		
		SPREDT	GNR. 243 BNR. 1		
		06	STØD		
0601	SUNNAN-FORR	TETT	FORSETBK 1,3		
		TETT	SAGPLASSV 12		
		TETT	GNR. 336 BNR. 5-9,11,14-15,17,21,23-24,28,30,32-33,35-36,38-40,42-46,48-53,55		
		TETT	GNR. 337 BNR. 1,3,5,10,12,18,29		
		SPREDT	GNR. 290 BNR. 1-2,4-6,8,10-11,13,17,20		
		SPREDT	GNR. 335 BNR. 1-4,6		
		SPREDT	GNR. 336 BNR. 1,3		
		SPREDT	GNR. 338 BNR. 1		
		SPREDT	GNR. 339 BNR. 1-2,5,8-9,11-13,15-17		

TABELL 1. OMFANGET AV GRUNNKRETSENE, FORDELT PÅ TETT OG SPREDT BEBYGGELSE.

GRUNN- KRETSNR	NAVNET PÅ GRUNNKRETSEN	TYPE BEBYGGELSE	OMFANGET AV GRUNNKRETSENE
0601	SUNNAN-FORR	SPREDT	GNR. 340 BNR. 1,4,6,9,11-12,14
		SPREDT	GNR. 341 BNR. 1-5
		SPREDT	GNR. 342 BNR. 1-2,4-7
		SPREDT	GNR. 343 BNR. 1-2,4
		SPREDT	GNR. 345 BNR. 1-2,6
		SPREDT	GNR. 346 BNR. 1
0602	BINDE	SPREDT	SMIBEKKV 11,13-17,19,21,24,26
		SPREDT	GNR. 320 BNR. 3
		SPREDT	GNR. 321 BNR. 1-2,12
		SPREDT	GNR. 322 BNR. 1-2,4-6,8-9,11-14,17,19-20, 24-27,31,33,38-43,61
		SPREDT	GNR. 323 BNR. 1
		SPREDT	GNR. 324 BNR. 1-4,8
		SPREDT	GNR. 325 BNR. 1,3-4
		SPREDT	GNR. 326 BNR. 1-2,4
		SPREDT	GNR. 327 BNR. 1-2
		SPREDT	GNR. 328 BNR. 1-3
		SPREDT	GNR. 329 BNR. 1-2
		SPREDT	GNR. 330 BNR. 7-8,11
		SPREDT	GNR. 331 BNR. 1
		SPREDT	GNR. 332 BNR. 1,3-4
		SPREDT	GNR. 333 BNR. 2-3,7
		SPREDT	GNR. 334 BNR. 1
0603	STOD	SPREDT	GNR. 302 BNR. 4
		SPREDT	GNR. 313 BNR. 1,3-9,13
		SPREDT	GNR. 314 BNR. 1-3,5-7
		SPREDT	GNR. 315 BNR. 1,4,6-7,11-13
		SPREDT	GNR. 316 BNR. 1-8,11-13,15-17
		SPREDT	GNR. 317 BNR. 1,3-4,6-7,10-11,14-15
		SPREDT	GNR. 318 BNR. 1,4,7,10-11,13
		SPREDT	GNR. 319 BNR. 1-4
		SPREDT	GNR. 320 BNR. 1,4
0604	STRINDA	SPREDT	GNR. 309 BNR. 1,3-4,7-10,12,14
		SPREDT	GNR. 310 BNR. 2,5-6
		SPREDT	GNR. 311 BNR. 1-2,5-6,8
		SPREDT	GNR. 312 BNR. 1,3-5
		SPREDT	GNR. 373 BNR. 1-4,6,15,17,23,29-30,33-34, 36
0605	HATLING	SPREDT	GNR. 290 BNR. 3
		SPREDT	GNR. 291 BNR. 1
		SPREDT	GNR. 292 BNR. 1-2
		SPREDT	GNR. 293 BNR. 1-4
		SPREDT	GNR. 294 BNR. 1,4-5
		SPREDT	GNR. 295 BNR. 1-3
		SPREDT	GNR. 296 BNR. 1,3,8
		SPREDT	GNR. 297 BNR. 2,4
		SPREDT	GNR. 298 BNR. 3-4,7-8,14
		SPREDT	GNR. 299 BNR. 1,3,8
		SPREDT	GNR. 300 BNR. 1-2
		SPREDT	GNR. 301 BNR. 4
		SPREDT	GNR. 302 BNR. 1-2,5-7
		SPREDT	GNR. 303 BNR. 1-2,4-6
		SPREDT	GNR. 304 BNR. 1-2,4-5
		SPREDT	GNR. 305 BNR. 1,4
SPREDT	GNR. 308 BNR. 1-2		
07	OGNDAL		
0701	FAGERHEIM	TETT	MIDJOV 3,5,7,9,11
		TETT	OGNASVINGEN 1-10,12,14
		TETT	OGNDAL SV 139,141,145,147,149-155,157-160, 162
		TETT	GNR. 186 BNR. 1,5-6,8-10,13
		TETT	GNR. 188 BNR. 1,38-39
		SPREDT	GNR. 185 BNR. 1,4-5,7-8,11-14,17
		SPREDT	GNR. 186 BNR. 3,16-17
		SPREDT	GNR. 187 BNR. 1,5

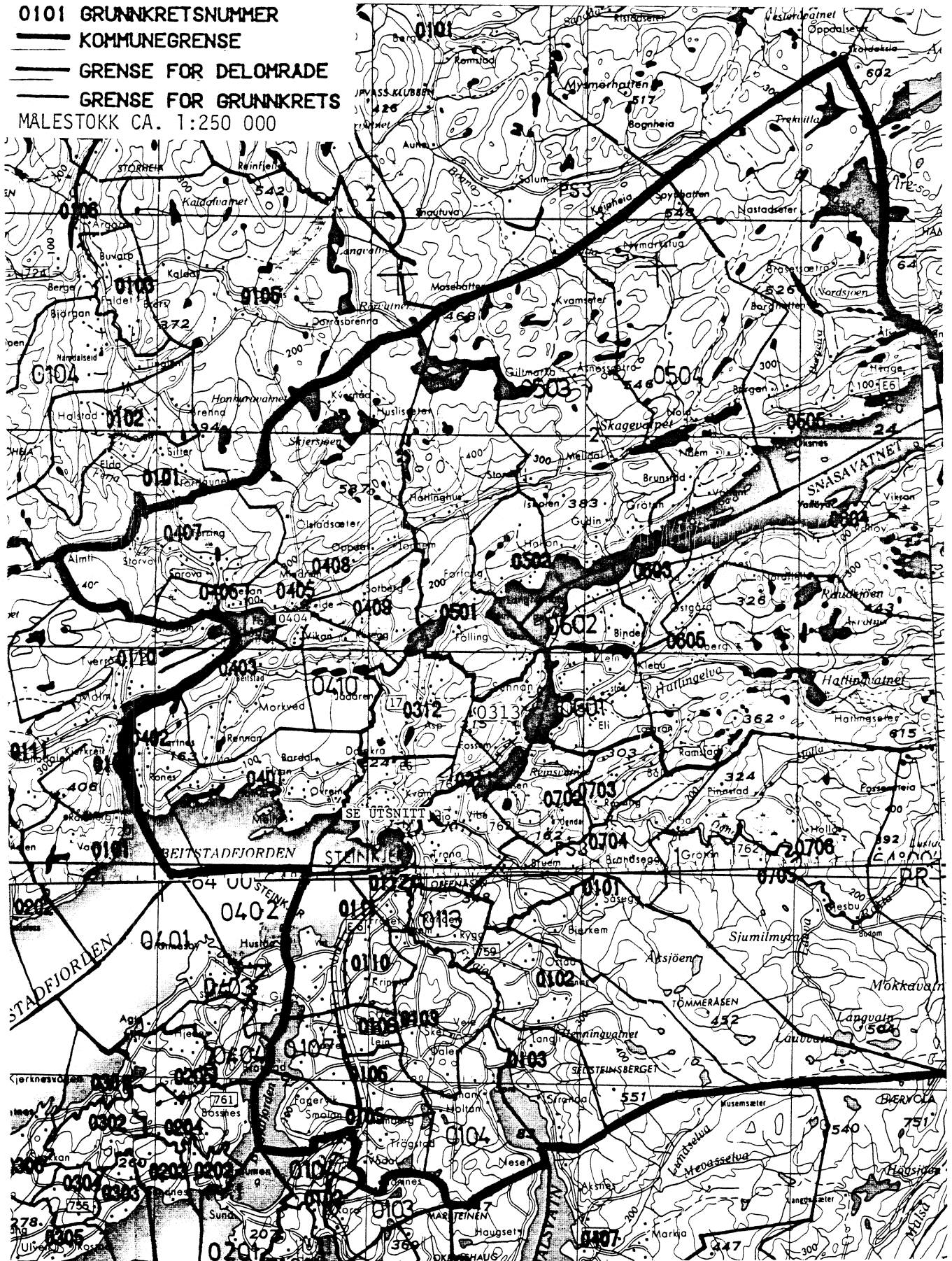
KOMMUNE 1702 STEINKJER

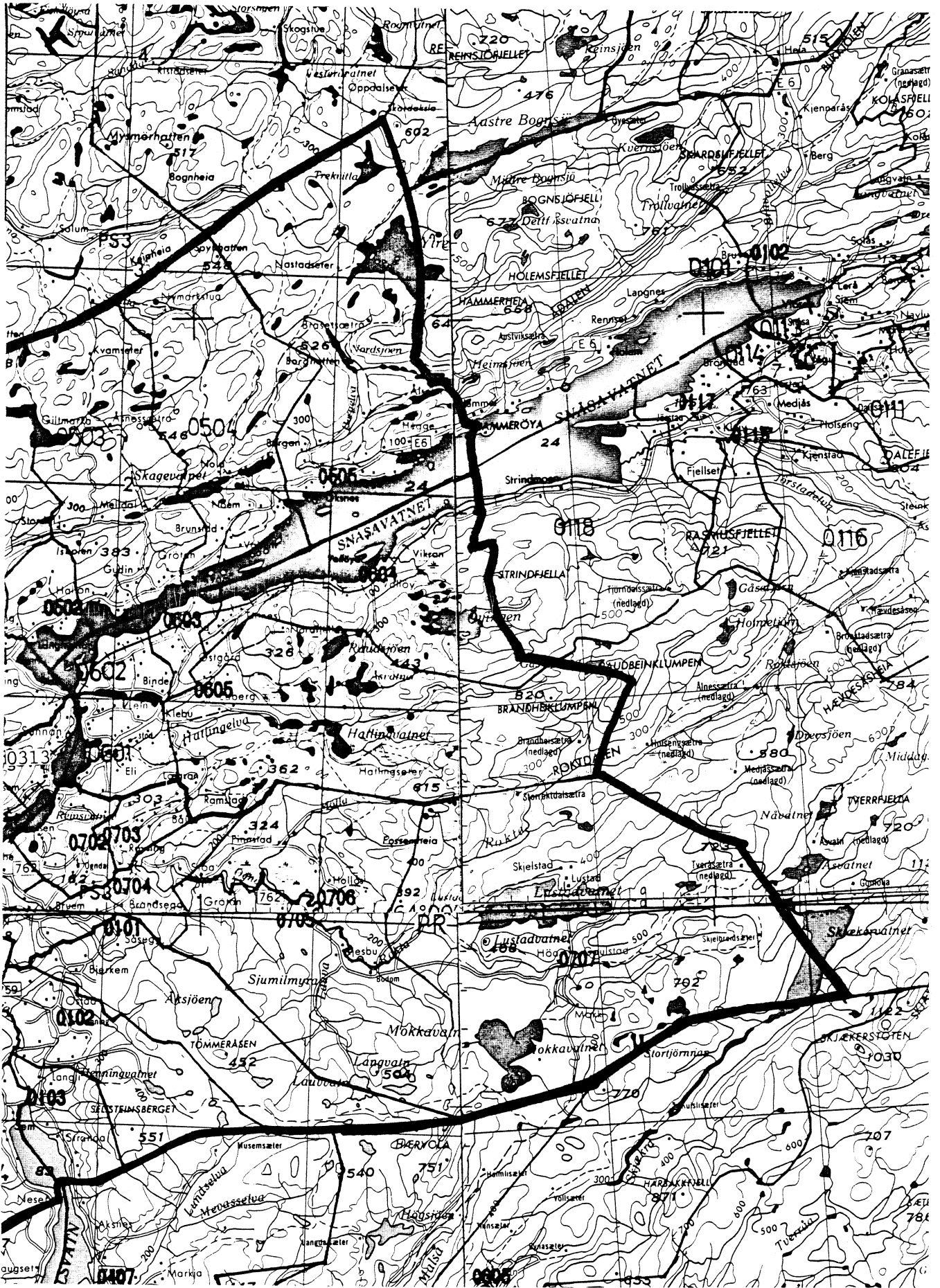
TABELL 1. OMFANGET AV GRUNNKRETSENE, FORDELT PÅ TETT OG SPREDT BEBYGGELSE.

GRUNN- KRETSNR	NAVNET PÅ GRUNNKRETSEN	TYPE BEBYGGELSE	OMFANGET AV GRUNNKRETSENE		
0702	SKEI	SPREDT	GNR. 173 BNR. 1-4		
		SPREDT	GNR. 174 BNR. 1-2		
		SPREDT	GNR. 175 BNR. 1		
		SPREDT	GNR. 176 BNR. 1-2,4,6-7,9		
		SPREDT	GNR. 177 BNR. 1-2,4-6,8,10		
		SPREDT	GNR. 178 BNR. 1-2		
		SPREDT	GNR. 180 BNR. 1		
		SPREDT	GNR. 181 BNR. 1		
		SPREDT	GNR. 182 BNR. 1-4,6		
		SPREDT	GNR. 183 BNR. 1-3,5-6		
		SPREDT	GNR. 184 BNR. 1,5-7		
		0703	RØYSING	TETT	GNR. 170 BNR. 1
				TETT	GNR. 171 BNR. 1-3,5-6,8-9,11-13,15,17,19- 21,26-28,31-36,42,44
				TETT	GNR. 172 BNR. 7-8
TETT	GNR. 178 BNR. 3-4,8				
SPREDT	GNR. 166 BNR. 1-2,4-5				
SPREDT	GNR. 167 BNR. 1-3				
SPREDT	GNR. 168 BNR. 1-4,8-10,12-13				
SPREDT	GNR. 169 BNR. 1,3,5				
SPREDT	GNR. 170 BNR. 4-5				
SPREDT	GNR. 171 BNR. 4,40,45				
SPREDT	GNR. 172 BNR. 1,3				
SPREDT	GNR. 178 BNR. 6,10				
SPREDT	GNR. 179 BNR. 1-2,5-7				
0704	BRUEM/OVERREIN			SPREDT	GNR. 137 BNR. 1-2,4,7-8
		SPREDT	GNR. 138 BNR. 1,6,8,11-12,14-15		
		SPREDT	GNR. 139 BNR. 1,3		
		SPREDT	GNR. 140 BNR. 1-3		
		SPREDT	GNR. 141 BNR. 1-2,8		
		SPREDT	GNR. 142 BNR. 1,3-6,8		
		SPREDT	GNR. 143 BNR. 2-4		
		SPREDT	GNR. 144 BNR. 1-2,4,9		
		SPREDT	GNR. 145 BNR. 1-2,4		
		SPREDT	GNR. 165 BNR. 1-2		
		SPREDT	GNR. 185 BNR. 10		
		SPREDT	GNR. 192 BNR. 2		
		0705	GRØTTAN-BODOM	SPREDT	GNR. 146 BNR. 1,4-5
				SPREDT	GNR. 147 BNR. 1-3
SPREDT	GNR. 148 BNR. 2-3,5-9				
SPREDT	GNR. 149 BNR. 2-5,8,10,13,15-16,18-21,23				
SPREDT	GNR. 150 BNR. 1-4,6,8-9,14-16,21				
0706	VÅLEN			SPREDT	GNR. 151 BNR. 1-4,7-8,13-14,18
		SPREDT	GNR. 160 BNR. 1-2,6-7,9-13,15-20,22,25-29, 32-33,35		
		SPREDT	GNR. 161 BNR. 3-5,7-8,11,13-14,17,23-25,28, 31-38,40,43,55-57		
		SPREDT	GNR. 162 BNR. 1,4		
		SPREDT	GNR. 163 BNR. 1,3-6,9,11,14,18		
		SPREDT	GNR. 164 BNR. 1,5-8,10,12		
		SPREDT	GNR. 171 BNR. 23		
		0707	GAULSTAD	SPREDT	GNR. 153 BNR. 5-6
SPREDT	GNR. 156 BNR. 1-2,4,6,8-9,12				
SPREDT	GNR. 157 BNR. 3,5,9				
SPREDT	GNR. 158 BNR. 1,3,5				
SPREDT	GNR. 159 BNR. 1-2,5				

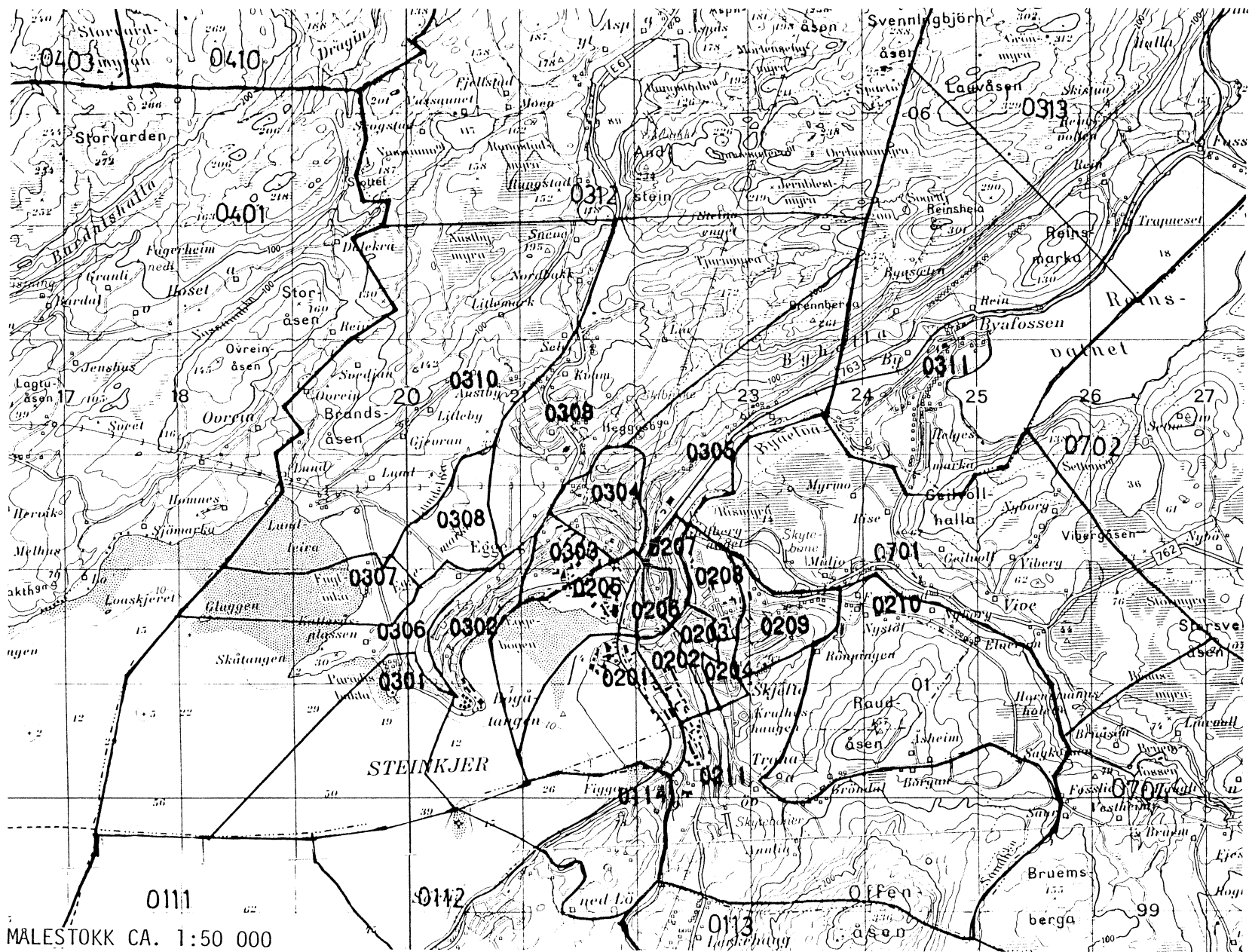
1702 STEINKJER

- 0101 GRUNNKRETSNUMMER
 - KOMMUNEGRENSE
 - GRENSE FOR DELOMRADE
 - GRENSE FOR GRUNNKRETS
- MÅLESTOKK CA. 1:250 000





UTSNITT AV KRETSKART



KOMMUNE 1702 STEINKJER

TABELL 2. SAMMENLIGNBARHETEN MELLOM GRUNNKRETSENE 1980
OG FOLKETELLINGSKRETSENE 1970

GRUNNKRETS 1980	KOMM 1970	---FOLKETELLINGSKRETS 1970---	
		HEL KRETS	DEL AV KRETS
0101 SUSEGG	1702	60	
0102 SKARPNES	1702	59	
0103 VEGMO	1702	58	
0104 LYSHEIM	1702	57	
0105 SMOLAN	1702	55	
0106 SPARBU	1702		53-54
0107 MÆRE SPREDT	1702		52-54
0108 MÆRE	1702		52,54
0109 BJERKAN	1702	56	
0110 KRINGLA	1702		51
0111 VIST	1702		51
0112 SØRLIA	1702	48	50
0113 LERKEHAUG	1702	49	50
0114 LØ-FIGGA	1702		50
0201 SØRSILEIRET	1702	1	9
0202 MIDTBYEN	1702	2	
0203 FURUSKOGEN	1702	3	
0204 SKJEFTEJORDET	1702	4	
0205 NORDSILEIRET	1702	6	
0206 NORDSIHAUGEN	1702		7
0207 ALFHEIM/SKJERVETRØA	1702	8	7
0208 GULDBERGAUNET	1702	5	
0209 SVEDJAN	1702		9
0210 FERGELAND	1702		12
0211 TRANABAKKAN	1702	10	9
0301 STEINVIKA	1702	17	
0302 BOGEN	1702	18	19,23
0303 EGGELIA	1702		19
0304 HEGGE	1702	20	21
0305 HEGGESENGET	1702		21
0306 SØNDRE EGGE B OG C-SKÅTANG	1702		23
0307 SØNDRE EGGE D LUNDFLATA	1702		23
0308 SØNDRE EGGE E OG EGGEMARKA	1702		23
0309 KVAMSENGET	1702	22	23
0310 GJÆVRAN	1702		23
0311 BYAFOSSEN	1702	25	26
0312 ASPHAUGEN	1702	24	
0313 SUNNAN/VATNE	1702	27	26
0401 MOEN	1702	47	
0402 BARTNES	1702	46	
0403 SOLBERG	1702	45	
0404 VELDEMELEN SØR	1702		42-43
0405 VELDEMELEN NORD	1702		42-43
0406 HJELLOSEN	1702	41	
0407 SPROVA	1702	40	
0408 DALBYGDA	1702	39	
0409 RØSEGG	1702		44
0410 JÅDÅREN	1702		44
0501 FØLLING-HATLINGHUS	1702	38	
0502 KNE	1702	37	
0503 FLEKSTAD	1702	36	
0504 KVAM	1702	35	
0505 RYGG	1702	34	
0601 SUNNAN-FORR	1702	29,28	

KOMMUNE 1702 STEINKJER

TABELL 2. SAMMENLIGNBARHETEN MELLOM GRUNNKRETSENE 1980
OG FOLKETELLINGSKRETSENE 1970

GRUNNKRETS 1980	KOMM 1970	---FOLKETELLINGSKRETS 1970---	
		HEL KRETS	DEL AV KRETS
0602 BINDE	1702	30	
0603 STOD	1702	32	
0604 STRINDA	1702	33	
0605 HATLING	1702	31	
0701 FAGERHEIM	1702	11	12
0702 SKEI	1702		13
0703 RØYSING	1702		13
0704 BRUEM/OVERREIN	1702	14	
0705 GRØTAN-BODOM	1702		15
0706 VÅLEN	1702		15
0707 GAULSTAD	1702	16	

KOMMUNE 1702 STEINKJER

TABELL 3. SAMMENLIGNBARHETEN MELLOM DELOMRÅDENE 1980
OG FOLKETELLINGSKRETSENE 1970 OG 1960

DELOMRÅDE 1980	KOMM 1970	---KRETSENER-1970---		KOMM 1960	---KRETSENER-1960---	
		HELE	DELER AV		HELE	DELER AV
01 SPARBU/HENNING	1702	48-60		1731	1-10	
02 STEINKJER SENTRUM	1702	1-10	12	1702	1-8	
				1732		5-6
03 EGGE	1702	17-27		1733	1-9	
04 BEITSTAD	1702	39-47		1727	1-9	
05 KVAM	1702	34-38		1735	1-5	
06 STOD	1702	28-33		1734	1-6	
07 OGDAL	1702	11	12	1732	1-4	5-6
	1702	13-16				

Kommune STEINKJER

Tabell 4. Oversikt over kirkesogn/kapelldistrikt (menighet)

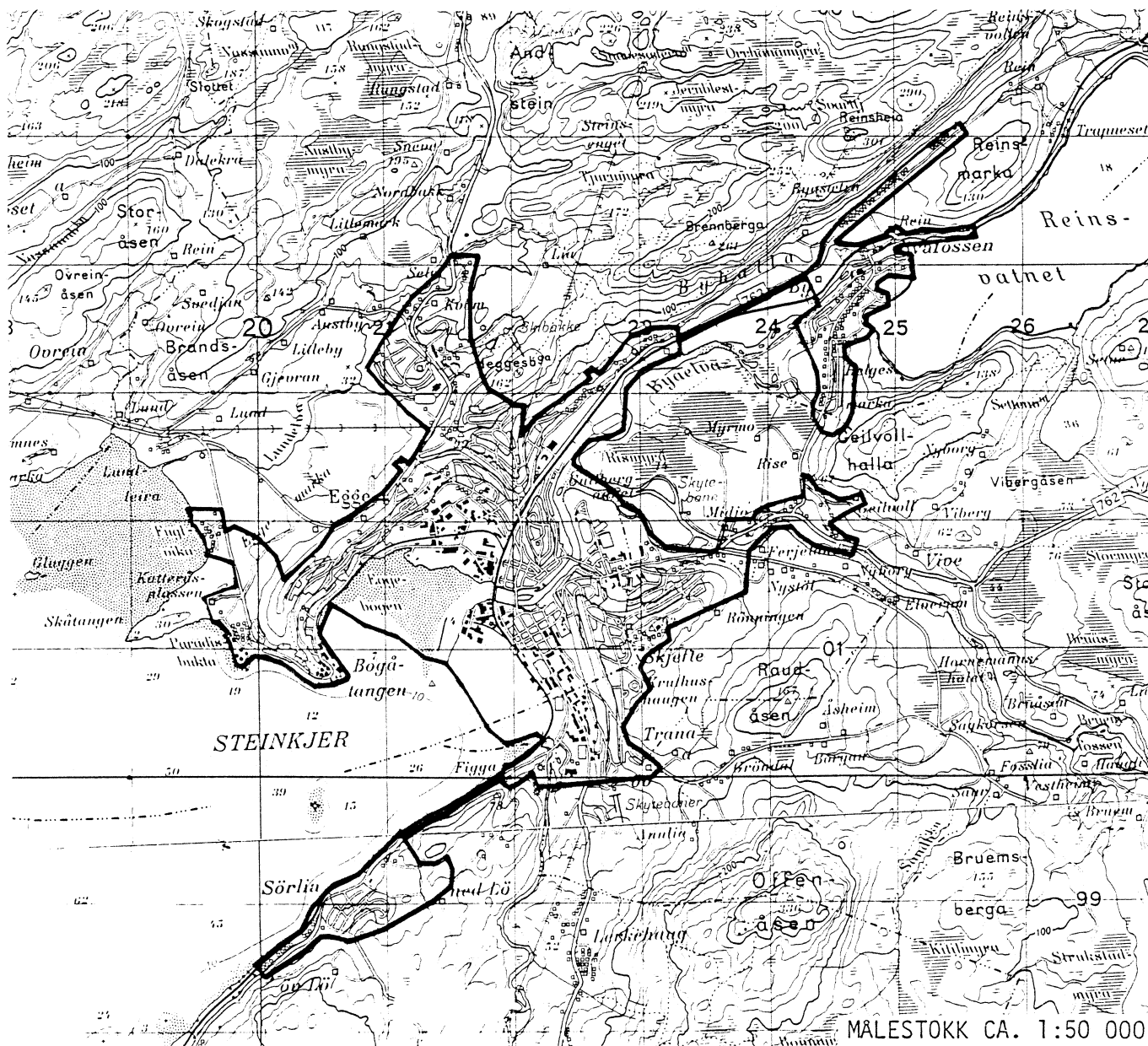
Menighet		Grunnkretsnummer	
Nummer	Navn	Hel	Del av
01	Steinkjer	0201-0209	
02	Egge	0301-0313	
03	Beitstad	0401-0410	
04	Kvam	0502-0505	
05	Føling	0501	
06	Stod	0601-0605	
07	Mære	0104-0114, 0211	
08	Henning	0101-0103	
09	Ogdal	0210, 0701-0707	

KOMMUNE 1702 STEINKJER

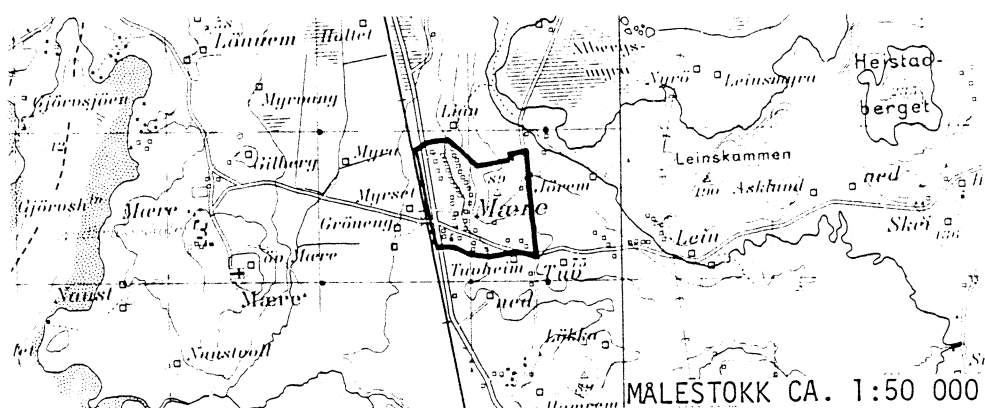
TABELL 5. OVERSIKT OVER TETTSTEDER.

TETTSTED		KOMM	
NR.	NAVN	NR.	OMFATTER TETTBEBYGGELSE I GRUNNKRETSENE
7001	SPARBU	1702	0106
7002	MÆRE	1702	0108
7003	STEINKJER	1702	0112, 0114, 0201-0209, 0211, 0301-0307, 0309, 0311, 0701
7004	LERKEHAUG	1702	0113
7005	SUNNAN	1702	0313, 0601
7006	VELDE	1702	0404-0405

AVGRENSING AV STEINKJER TETTSTED

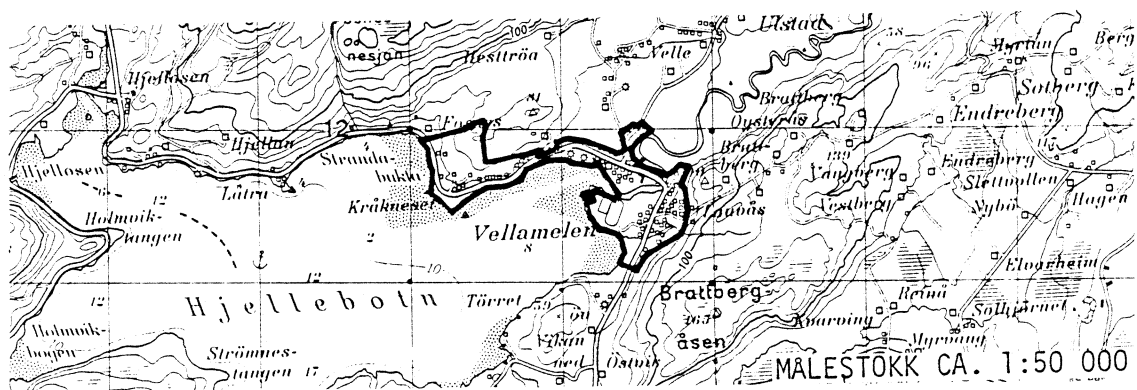


AVGRENSING AV MÆRE TETTSTED

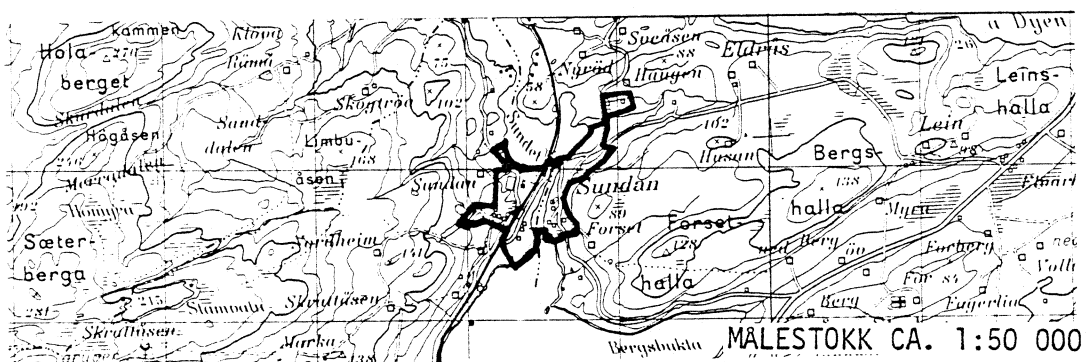


Med samtykke fra Norges geografiske oppmåling er NGOs kartmateriale brukt som kartgrunnlag.

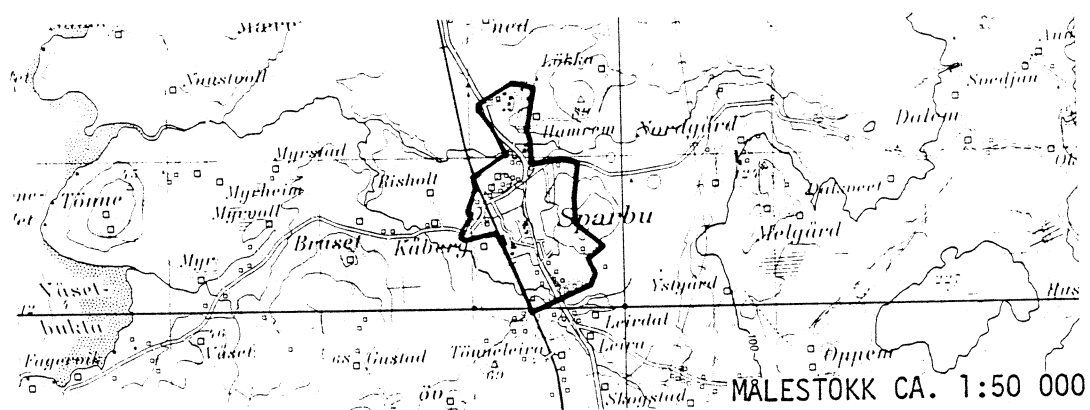
AVGRENSING AV VELDE TETTSTED



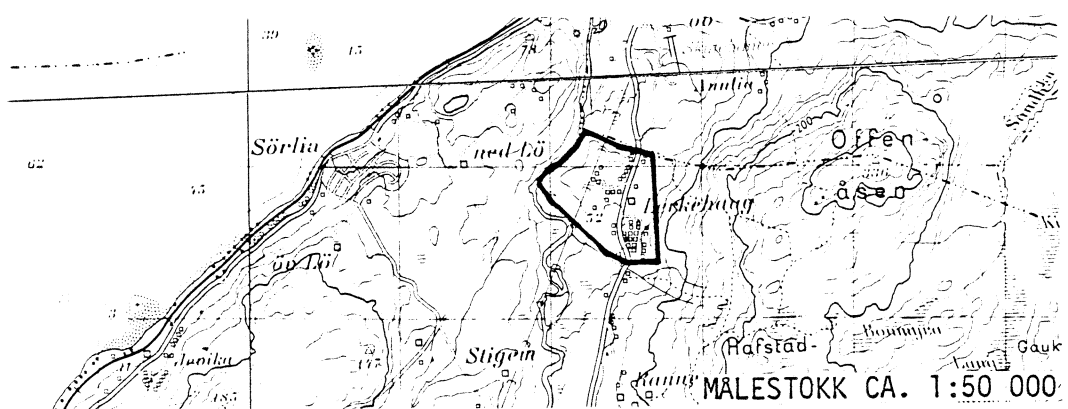
AVGRENSING AV SUNNAN TETTSTED



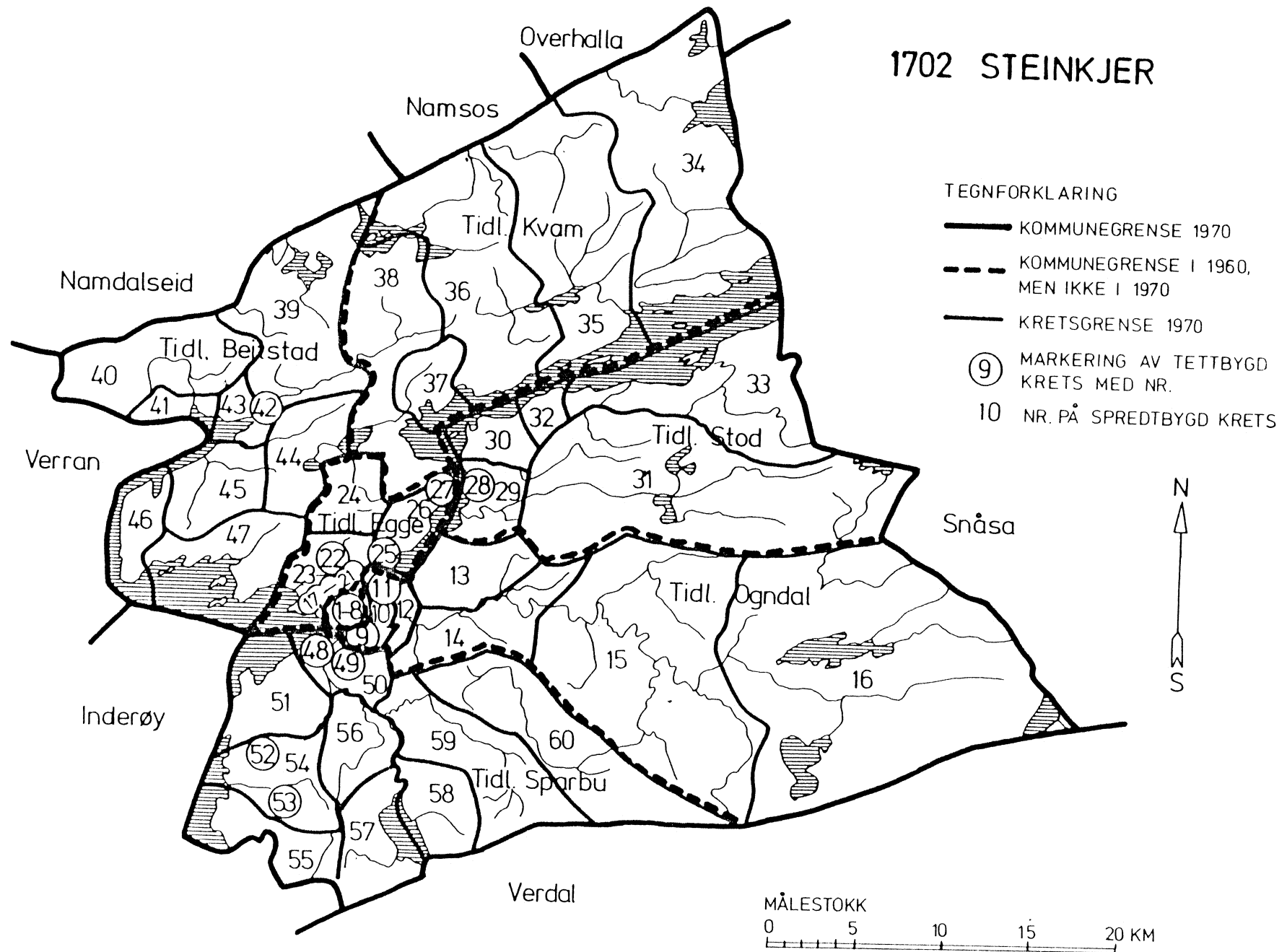
AVGRENSING AV SPARBU TETTSTED



AVGRENSING AV LERKEHAUG TETTSTED

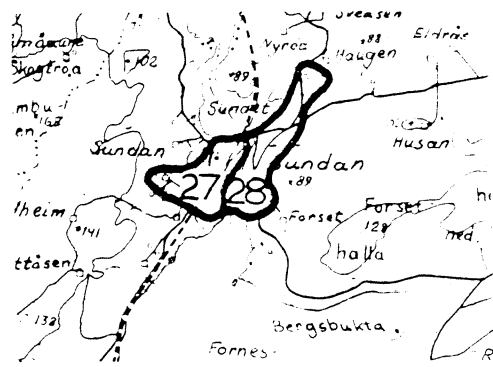
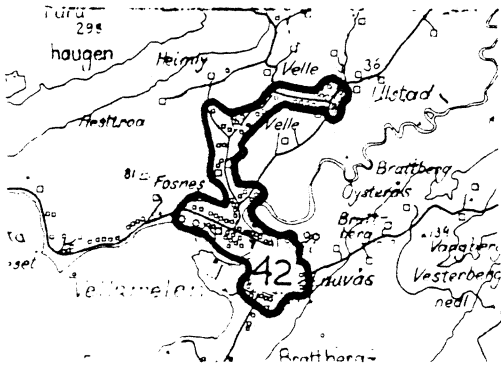


1702 STEINKJER



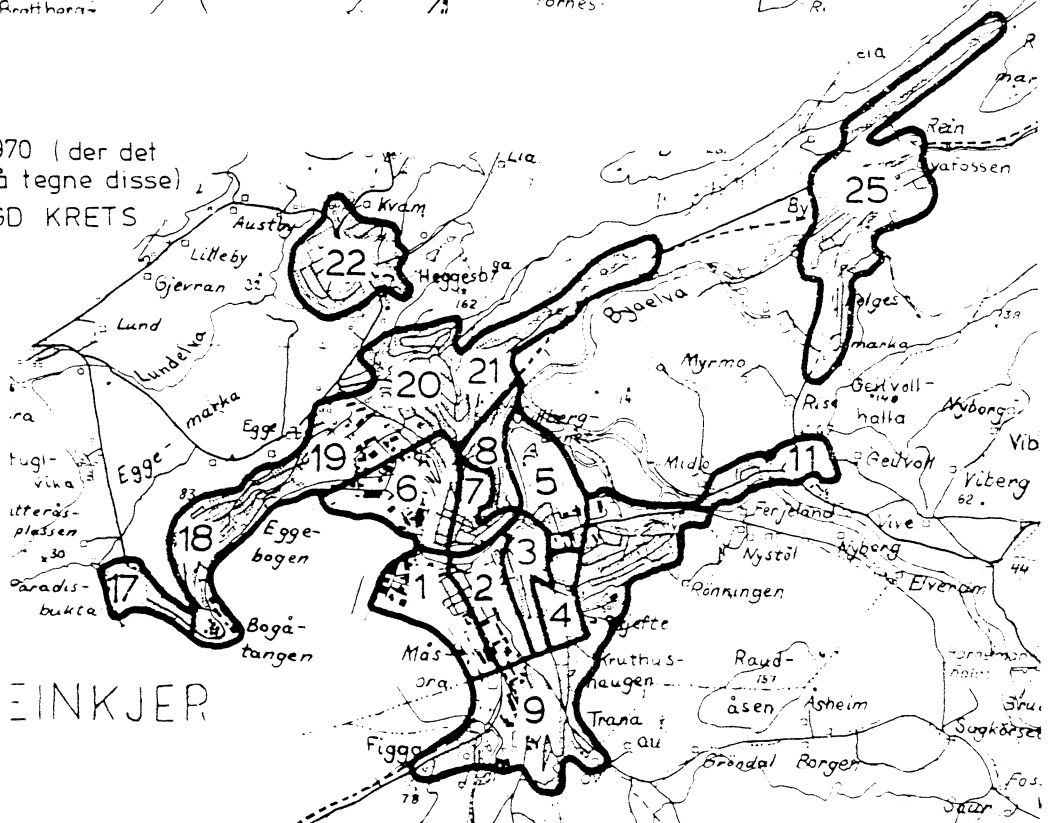
1702 STEINKJER

TETTBYGDE KRETSER


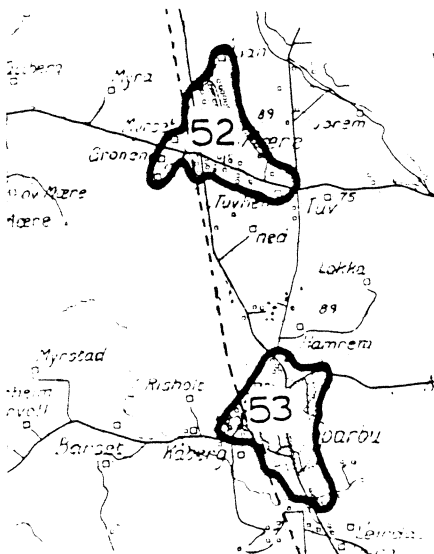


TEGNFORKLARING


- KRETSGRENSE 1970 (der det har vært mulig å tegne disse)
- 1 NR. PÅ TETTBYGD KRETS



STEINKJER



MÅLESTOKK 1:50 000



Med samtykke fra Norges Geografiske Oppmåling er N.G.O.'s kartmateriale brukt som kartgrunnlag

