

# GRUNNKRETSER OG TETTSTEDER



## DOKUMENTASJON 1980

0104 **MOSS**

## FORORD

Med bakgrunn i det økende behovet for statistikk for mindre områder innen kommunene og på tvers av kommunegrensene, startet Statistisk Sentralbyrå i 1976 arbeidet med en generell, stabil kretsinnstilling. Kretsene blir kalt grunnkretser for å unngå forvekslinger med tidligere folketellingskretser og eksisterende skole- og valgkretser som dekker mer spesielle behov.

Et vesentlig siktepunkt var å kunne gi detaljert geografisk statistikk fra landbrukstellingen i 1979 og folke- og boligstillingen i 1980, men hensikten var også å få en geografisk enhet mer egnet for løpende statistikk.

Utgangspunktet for inndelingen har vært folketellingskretsene i 1970, men disse måtte mange steder nøye revideres i samråd med kommunene for å bli bedre egnet som en generell, geografisk basisenhet.

Formålet med dette heftet er å dokumentere kretsinnstillingen og lette arbeidet med analyser og praktisk bruk av kretsdata. Data for grunnkretser blir bl.a. tilgjengelige i egne kommunehefter fra Folke- og boligstillingen 1980. I de enkelte kommuner og i Statistisk Sentralbyrå finnes det også foreløpige befolkningstall pr. 1/7-79 og 1/11-80 for grunnkretser.

Prinsippene for kretsinnstillingen ble utformet gjennom drøftinger med brukere og gjennom et prøveprosjekt, og er beskrevet i et eget notat "Veiledning ved inndeling av kommunene i grunnkretser". Statistisk Sentralbyrå. 1977. Det blir også tatt sikte på å drøfte erfaringer fra arbeidet og utviklingsperspektiver nærmere i et særskilt hefte.

Utviklingen av GAB-systemet (Grunneiendom-, Adresse- og Byggningsregister) vil gi et regelmessig vedlikehold av bl.a. et adresseregister med koder for grunnkrets. Dette vil i framtida gi muligheter for bl.a. befolkningsstatistikk for grunnkretser, og lette oversikten i kommunene. Grunnkretsinnstillingen skal heretter holdes mest mulig fast. Det vil imidlertid kunne forekomme feilregistreringer. Henvendelser om slike feilregistreringer og spørsmål om eventuelle endringer i grunnkretsinnstillingen skal rettes til Fylkeskartkontoret i det aktuelle fylket, som vil ta saken opp med Byrådet. - Spørsmål om grunnkretsinnstillingen generelt og arbeidet med den kan også rettes til Statistisk Sentralbyrå, Kongsvinger.

Arbeidet med kretsinnstillingen, som har hatt økonomisk støtte fra Miljøverndepartementet, har vært ledet av førstekonsulent Jan Byfuglien og konsulent Ole Ragnar Langen.

Statistisk Sentralbyrå, Oslo, juni 1981

Odd Aukrust

---

Eivind Hoffmann

## INNHold

	Side
Generelt om grunnkretsinnndelingen, avgrensingen av tettsteder og registrering av kirkesogn/kapelldistrikt .....	3
Spesielle merknader til gjennomføringen i Moss kommune .....	8
Omfanget av grunnkretsene, fordelt på tett og spredt bebyggelse .....	9
Kart over inndelingen i grunnkretser .....	20
Sammenliknbarheten mellom grunnkretsene 1980 og folketellingskretsene 1970 .....	25
Sammenliknbarheten mellom delområdene 1980 og folketellingskretsene 1970 og 1960 .....	27
Oversikt over kirkesogn/kapelldistrikt (menighet) .....	27
Oversikt over tettstedene .....	28
Kart over avgrensing av tettstedene .....	29
<b>V e d l e g g</b>	
1. Kartskisse over kretsinnndelingen i 1970 .....	32
2. Oversiktskart over tettbygde kretser i 1970 .....	33

## GENERELT OM GRUNNKRETSINNDELINGEN, AVGRENSINGEN AV TETTSTEDER OG REGISTRERING AV KIRKESOGN/KAPELLDISTRIKT

### Formålet med og nytten av grunnkretsinnndelingen

Formålet med å dele kommunen inn i grunnkretser er å lage små stabile geografiske enheter som kan gi et fleksibelt statistisk grunnlag for kommunal og regional analyse, forvaltning og planlegging. Foruten å nytte disse slik de er, kan grunnkretsene grupperes til enheter som varierer fra formål til formål. Som minste byggekloss kan grunnkretsen settes sammen til geografiske enheter som er formålstjenlige f.eks. i planleggingen av eldreomsorgen eller til å studere utviklingen av elevgrunnet i grunnskolen på ulike alderstrinn. Aktuelle grupperingsenheter som kan gå på tvers av kommunegrensene er f.eks. vassdragsregioner og arbeidsmarkedsregioner.

I første omgang kommer Statistisk Sentralbyrå til å nytte inndelingen til å presentere data fra landbrukstillingen i 1979 og folke- og boligstillingen i 1980. Som en kontroll på at det arbeidet som er gjort er riktig har en laget tabeller pr. 1/7-79 og 1/11-80 som gir befolkningstall fordelt på alder, kjønn og type bebyggelse.

### Krav til grunnkretsinnndelingen

Ut fra de formål inndelingen i grunnkretser skal tjene, ble det stilt en del krav som vi nedenfor kort skal gjennomgå.

1. Grunnkretsene må utformes slik at grensene er uforanderlige over en rimelig tidsperiode. Dette er et særdeles viktig krav. Stabile kretser er en helt avgjørende forutsetning for å kunne følge endringer på kretsnivå over tid. (se nedenfor).

Nå har dessverre kartgrunnet mange steder vært svært dårlig. Dette gjør at en spesielt i ubebodde områder må regne med at grensene må justeres slik at de faller sammen med eiendomsgrensene. Grunnkretsens omfang er definert ved adressene (gards- og bruksnr. eller gateadresse). En del steder er imidlertid eiendommene så store at en må regne med at grunnkretsgrensa må trekkes på tvers av eiendomsgrensa. Videre må en regne med endringer av grensene i ubebodde områder dersom disse blir bebygde med boliger, industri o.l. og grensene går på tvers av den nye bebyggelsen. De eneste endringer som kan tillates i bebodde områder er deling eller sammenslåinger av hele grunnkretser. Der nytt kartgrunnet viser at grensene i bebodde områder er trukket feil, må grensene på kartet justeres slik at de blir i samsvar med beskrivelsen (gateadresser eller gards- og bruksnr.).

2. Kretsene er i størst mulig grad søkt gjort sammenlignbare med folketellingskretsene i 1970 og tidligere tellinger slik at en kan følge utviklingen bakover i tid. Dette kravet strir imidlertid ofte mot kravet om at inndelingen skal bestå av sammenhengende geografiske områder og være hensiktsmessig til kommunal og regional planlegging. Der den gamle inndelingen fra folketellingen i 1970 ikke kunne nyttes direkte, har en likevel forsøkt å lage større enheter innen kommunen som kan sammenlignes. I noen tilfeller har ikke dette lyktes, enten ved at den gamle inndelingen bestod av ikke geografisk sammenhengende områder, eller fordi dette ville føre til en inndeling som kommunen mente ikke var formålstjenlig.

3. Grunnkretsene skal ikke være for store eller variere for mye i folketall og areal. Dette kravet er viktig for at grunnkretsen kan fungere som byggekloss ved inndeling i regioner av ulike slag. I spredtbygde strøk ble det som utgangspunkt sagt at grunnkretsene ikke burde overstige 300-400 personer og i tettbygde strøk 500-600 personer.

Arealet i kretsene bør heller ikke variere for mye. Spesielt større ubebodde områder som f.eks. Finnmarksvidda og Hardangervidda, er delt inn i ubebodde grunnkretser, der grensene er lagt i vannskillere.

Grensene for grunnkretsene er også forsøkt lagt slik at de i størst mulig grad er ensartede når det gjelder bebyggelsesstruktur, natur- og næringsgrunnlag og slik at de kommunikasjonsmessig hører sammen. Folketellingskretser fra 1970 er f.eks. ofte blitt delt fordi de enkelte deler av kretsen nå ikke lengre hører sammen kommunikasjonsmessig.

#### Inndelingen i delområder (bydeler/bygdelag)

Størrelsen på kommunene varierer svært mye. Det var derfor behov for å lage en fast inndeling som kunne gi data på et mer overordnet nivå enn grunnkretsen. En slik områdeinndeling vil være bedre egnet for data som blir for detaljert på kretsnivå samtidig som den vil være bedre egnet enn kretser til regionale oversiktsanalyser. Ut fra statistiske formål ble derfor grunnkretsene gruppert til delområder. Delområdene er angitt ved de to første sifrene i det 4-sifrede grunnkretsnummeret, mens de to siste sifrene angir nummeret på grunnkretsen innenfor delområdet.

Delområdene har som hovedregel 1 000-3 000 innbyggere i spredtbygde strøk og 3 000-6 000 i mer tettbygde strøk. Kommuner med under 1 000-2 000 innbyggere er vanligvis ikke delt inn i delområder.



### Registrering av tettsted

Ved Folketellingene 1960 og 1970 var kretsinnndelingen knyttet direkte til inndelingen i tettsteder. Dette er uheldig fordi tettstedsgrensene endrer seg over tid. Det er imidlertid fortsatt ønskelig å registrere tettbebyggelsen da dette er den eneste måten en kan få et realistisk bilde av utviklingen i urbaniseringen i Norge. Den enkelte adresse er derfor registrert med en egen kode for om adressen ligger innenfor eller utenfor tettsted, uavhengig av grunnkretsinnndelingen. Det er videre bygd opp et eget tettstedsregister som grupperer sammen tettbebyggelsen i de enkelte grunnkretser til tettsteder.

For at en hussamling skal kunne registreres som et tettsted må det ha minst 200 personer der og avstanden mellom husene må normalt ikke overstige 50 meter. Har en derimot fått en kjerne med 200 innbyggere, kan en vise mer skjønn ved avgrensingen. Husklynger som naturlig hører med til tettstedet, tas med selv om avstanden overskrider 50 meter. Avstanden mellom nærmeste hus i kjernen og den lille klynga, bør imidlertid ikke overstige 400 meter. Er avstanden større bør husklynga være stor nok til å danne eget tettsted. Grensene for tettstedene slik de er beskrevet i dette heftet, skal vise grensa for bebyggelsen slik den er 1. november 1980 og ikke inneholde områder som er blitt eller blir bebygd seinere. Bebyggelse som skal regnes med i tettbebyggelsen er boliger, industri, forretninger, offentlige bygninger, idrettsanlegg o.l. Hytter og ren gardsbebyggelse skal bare regnes med i tettstedet dersom det ligger i eller i tilknytning til tettstedet, dvs. mindre enn 50 meter fra nærmeste hus i "kjernen" eller den lille husklynga som ligger over 50 meter fra "kjernen".

I praksis vil det finnes områder innenfor tettstedene der avstanden mellom husene overstiger 50 meter. Dette kan f.eks. være i industriområder eller idrettsanlegg som ligger i tilknytning til tettstedene. Videre kan det være naturlige hindringer som bergknauser, elver eller dyrkbare områder som en ikke får bygge ut.

Ved avgrensingen av tettstedene har Byrådet støtt på en rekke praktiske problemer som har sammenheng med at dette arbeidet er noe som har vært nytt for de kommunale myndigheter. Praksis ved avgrensingene kan derfor variere noe, men dette gir trolig ikke større registreringsfeil enn ved den metode som ble nyttet i 1970. En regner med at feil vil bli korrigert etter hvert som kommunen skal ajourføre grensene.

Hvert tettsted er tildelt et firesifret nummer i tillegg til kommunenummeret.

### Registrering av kirkesogn og kapelldistrikt (menigheter)

Ved tidligere folketellinger har det vært et krav av folketellingskretsene skulle følge grensene for kirkesognene. Dette har en del steder vist seg utilfredsstillende da sognegrensene har vært foreldet i forhold til dagens bosettingsmønster. For å få statistikk for kirkesogn/kapelldistrikt er kirkesogn/kapelldistrikt registrert uavhengig av grunnkretsinnndelingen. Grensene for kirkesogn/kapelldistrikt kan derfor avvike fra grunnkretsgrensene, men de kirkelige myndigheter er oppfordret til å tilpasse de kirkelige inndelingene slik at grensene faller sammen med grensene for grunnkretsene. Dette letter registrering og ajourhold. Det er laget en egen katalog som grupperer menigheter til prestegjeld, prosti og bispedømme.

### Sammenlignbarhet med tidligere folketellinger

Ett av kravene som er satt til inndelingen i grunnkretser er at en bør forsøke å få til en så god sammenlignbarhet med folketellingskretsene i 1970 som mulig. I tabellene 2 og 3 har vi vist sammenlignbarheten mellom grunnkretsene 1980 og folketellingskretsene 1970 og delområdene og folketellingskretsene 1970 og 1960. Sammenlignbarheten er funnet ved å sammenligne kart fra de ulike tellingene. Det er ikke tatt hensyn til endringer av grensene i ubebodde strøk. Nøyaktigheten vil også avhenge av kvaliteten av kartgrunnlaget. Ved nærmere studium av adressene i de enkelte grunnkretsene kan en oppdage differanser mellom de ulike tidspunktene som ikke er oppdaget ved å sammenligne kart. Slike differanser kan skyldes feil ved tidligere tellinger.

Det arbeides med en omkoding av 1970-materialet til delområder i 1980, og det er også lagt til rette for en omkoding av 1970-kretser til grunnkrets 1980. Byrået har imidlertid foreløpig ikke ressurser til å gjennomføre dette.

### Dokumentasjon av kretsinnndelingen

Grunnkretser, tettsteder og kirkesogn/kapelldistrikt er dokumentert ved hjelp av kart og lister.

Kartdokumentasjonen er av varierende kvalitet. Alle grunnkretser i spredtbygde strøk er tegnet inn på kart i M 1:50 000. I tettbygde strøk er grunnkretsene tegnet inn på økonomisk kartverk av varierende målestokk 1:5 000, 1:10 000 og 1:20 000. Tettstedsgrensene er tegnet inn på kart i samme målestokk. Dessverre er det enkelte tettbygde områder hvor økonomisk kartverk ennå ikke finnes. Her er kretsinnndelingen og tettstedsavgrensingen dokumentert enten på reguleringskart i M 1:2 000, 1:1 000 eller 1:500 eller på flyfoto av ulik målestokk. Kirkesogn/kapelldistriktene er for de fleste prestegjeld dokumentert

på kart i M 1:50 000. Byrådet og kommunen skal ha den samme dokumentasjonen. Flere kommuner har lagt grunnkretsgrensene og avgrensingen av tettstedene på egne folier.

I Byrådet blir grunnkretsgrensene digitalisert (koordinatsatt) automatisk på kartgrunnlag i M 1:50 000 og økonomisk kartverk i tettbygde strøk. Videre blir tettstedsgrensene også digitalisert, vesentlig ut fra økonomisk kart i M 1:10 000. Kartene i dette notatet er framstilt ved hjelp av folier uttegnet på grunnlag av digitaliserte grunnkretsgrenser og tettstedsgrenser.

Disse inndelingene er kodet inn i adresseregisteret i Byrådet. Adresseregisteret inneholder bare bebodde adresser og bygger på folkeregisterets Magnetbåndregister. Dette adresseregisteret vil danne grunnlaget for etablering av Adresseregisteret i GAB-systemet (Grunneiendom-, Adresse- og Bygningsregister).

Kvaliteten på det foreløpige adresseregisteret er noe ujevn. Det har manglet presise retningslinjer for adressekoding i folkeregistrene. Noen har f.eks. nyttet fiktive adresser som ikke samsvarer med den offisielle matrikkelen. I tabell 1 kan det derfor finnes en del adresser som ikke kan regnes som offisielle adresser. Dette gjelder f.eks. bebodde eiendommer på statsgrunn i en del kommuner. Etter hvert blir offisiell adressering mer utbredt og ensartet, og registrene blir da lagt om.

Adresseregisteret kan inneholde enkelte adresser som er kodet i feil grunnkrets eller med feil type bebyggelse. Dette er imidlertid etableringsfeil som en regner med vil bli rettet opp etter hvert som registeret blir vedlikeholdt av kommunen.

Byrådet har etablert et adresseregister pr. 1/7-79 og et pr. 1/11-80.

### Den praktiske gjennomføringen

Det ble lagt stor vekt på å trekke kommunene aktivt inn i arbeidet med å fastlegge grunnkretsene og å avgrense tettstedene. Uten kommunenes lokalkunnskap ville det ikke ha vært mulig å kode adresseregisteret fullt ut, samtidig som kommunene er de eneste som kunne lage en inndeling som var brukbar for kommunal forvaltning og planlegging.

Allerede i 1976 ble de første kommunene kontaktet. Hver kommune fikk tilsendt et notat hvor omfanget av den enkelte folketellingskrets i 1970 var regnet opp. I notatet var det også et forslag eller skisse til inndeling i delområder og grunnkretser. Detaljeringen i forslaget var avhengig av kvaliteten på den gamle inndelingen og dokumentasjonen fra 1970. Kommunen ble bedt om å ta hensyn til framtidig utbygging. Samtidig ble kommunen bedt om å avgrense de husklyngene som tilfredsstilte kravene til tettsted eller som en ventet ville



tilfredsstille kravene ved utgangen av 1980. Etter korrespondanse og kontakt over telefon ble inndelingen fastlagt og tettstedene avgrenset. Inndelingen i grunnkretser og avgrensingen av tettstedene kan i et mindre antall kommuner av ulike grunner være av mindre bra kvalitet. Likevel bør en så langt det er mulig unngå å endre kretsinnndelingen, da dette vil ødelegge kontinuiteten i statistikken.

Høsten 1979 og 1980 ble det foretatt en ajourføring fram til 1/7-79. I første halvpart av 1981 ble så kretsinnndelingen, tettstedene og kirkesogn/kapelldistrikt ajourført pr. 1/11-80.

For å få kartlagt inndelingen i kirkesogn/kapelldistrikt ble sognepresten i hvert prestegjeld kontaktet. Sognepresten fikk tilsendt et kart der grunnkretsene var tegnet inn og ble bedt om å tegne inn grensene for kirkesogn/kapell-distrikt på kartet. Der grunnkretsene ble delt av et kirkesogn/kapell-distrikt ble prestene bedt om å liste opp de adresser i grunnkretsen som falt innenfor de enkelte kirkesogn/kapell-distrikt. Materialet ble så sendt Byrådet via fylkeskartkontorene og bispedømmerådene som skulle foreta en første kontroll av materialet.

#### SPESIELLE MERKNADER TIL GJENNOMFØRINGEN I MOSS KOMMUNE

Ved folketellingen i 1970 var kommunen delt inn i 43 folketellingskretser. Av disse var kretsene 34 og 43 ubebodde. Kretsene 1-22 og 30-32 svarte til tettstedet Moss og kretsene 24 og 28 til tettstedet Kambo. Disse to tettstedene har nå nærmest vokst sammen. Vi har imidlertid opprettholdt de to tettstedene.

Kommunen er delt inn i 9 delområder. Inndelingen i delområder bygger på inndelingen i skolekretser. Et par av delområdene er små, men vi regner med at folketallet vil øke over tid.

Tallet på grunnkretser er 84. Fire av kretsene er uten fast bosetting. De to folketellingskretsene som var ubebodde i 1970 er ikke tatt med i tabell 2 over sammenlignbarheten.

Der er foretatt noen grensejusteringer mellom en del folketellingskretser, men sammenlignbarheten ser ut til å være relativt bra.

TABELL 1. OMFANGET AV GRUNNKRETSENE, FORDELT PÅ TETT OG SPREDT BEBYGGELSE.

GRUNN- KRETSNR	NAVNET PÅ GRUNNKRETSEN	TYPE BEBYGGELSE	OMFANGET AV GRUNNKRETSENE
01 SYDVESTRE JELØY			
0101	BERGERSBORG	TETT	BERGERSBORGVEGEN 2,4,6-10,13,15
		TETT	BLOMSTERKROKEN 2-7,9
		TETT	BLÅVEISLIA 6
		TETT	HELLINGA 1,5,7
		TETT	ILEVEGEN 1,3-10,12
		TETT	REFSNESALLEEN 1-3,5,7,9,11,13,15,18,24,28, 34
		TETT	REFSNESKRONA 1,3-11,14-15,19,23,27
		TETT	SNARVEGEN 1-2,4-5,8-9,14
		TETT	TRONVIKVEGEN 27,29,31,37,39,45,47,51,53-54, 57,61-63,68
		SPREDT	GNR. 29 BNR. 69
0102	REFSNES 1	TETT	REFSNESALLEEN 19-23,191-195,211-215,231-235
0103	REFSNES 2	TETT	REFSNESALLEEN 77,79,771-774,791-794
		TETT	REFSNESBK 2-4,201-204,301-304,401-404
0104	REFSNES 3	TETT	REFSNESALLEEN 2,7,13,18-19,81,83,85,87,89, 192-195,211-212,215,235,240,400,420,772-774, 791-792,794,800,811-814,831-834,851-854,871- 874,891-894
0105	REFSNES 4	TETT	BEKKEFARET 2-7,12
		TETT	GODSET 5
		TETT	REFSNESALLEEN 70,72,80,88,800,880-881
		TETT	REFSNESSTRANDA 1,11,15,17
		TETT	SVALEVEGEN 8,12,14,16,18-20,23-24,26,30,32, 34,36,38,40
		TETT	TÅRNVEGEN 1,3,5
0106	REFSNES 5	TETT	PAVILJONGEN 1-12,14-20
		TETT	REFSNESALLEEN 40,42,400,420
		TETT	REVEI 2,4,6
		TETT	SVALEVEGEN 17
		TETT	ÅKERFARET 7,9,11,13,15,17,19,21,23,25,27
0107	TRONVIKSKOGEN	TETT	EIKELIA 1-7,9-11,14-15,17
		TETT	SOLEFALLSV 3,5-7,9,13
		TETT	TRONVIKVEGEN 76
		TETT	VESTBRYNET 1,3-8,10-11,13-17
0108	TRONVIK	TETT	MARINEVEGEN 1,5,7,9,11,13,15,17,20,22
		TETT	SOLEFALLSVEGEN 2,4-5,8,10,12,14,16,18,20, 22,24
		TETT	TERNEVEGEN 1,3-15,18
		TETT	TRONVIKALLEEN 3,5-17,19,21,23
		TETT	TRONVIKVEGEN 27,29,43,55,67,69,71,73,75,79, 81
		TETT	TRONVIKVEGEN 71
0109	SØNDRE JELØY	TETT	BIØRN BIØRNSTADS V 3,5,7,11,13,21,25,27
		TETT	CHARLOTTEBORG GÅRD 71,380
		TETT	GNR. 10 BNR. 1-2
		SPREDT	ALBY GÅRD S JELØY 40-42,70,90,130,140,170, 175,190,200-201,210,220,320,330,345,370,399- 400
		SPREDT	GNR. 5 BNR. 1
		SPREDT	GNR. 6 BNR. 5
		SPREDT	GNR. 7 BNR. 1-2
		SPREDT	GNR. 8 BNR. 1
		SPREDT	GNR. 9 BNR. 1,4
		SPREDT	GNR. 10 BNR. 6,15,18,23,56
02 NORDRE JELØY			
0201	MOSSESJUNDET VEST	TETT	CORT ADELERS GATE 2
		TETT	EDVARD MUNCHS GATE 1-6,8,10
		TETT	GIMLEVEGEN 1,5,7,11,21,23,25,29,31,33,37
		TETT	H HÅRFAGRES GT 1-2,4,8-12,15,17,23,27,39, 41

KOMMUNE 0104 MOSS

TABELL 1. OMFANGET AV GRUNNKRETSENE, FORDELT PÅ TETT OG SPREDT BEBYGGELSE.

GRUNN- KRETSNR	NAVNET PÅ GRUNNKRETSEN	TYPE BEBYGGELSE	OMFANGET AV GRUNNKRETSENE
0201	MOSSESJNDET VEST	TETT	HELGERØDGATA 1,5,7,11,13,15,17,19,21,23,25,27,29,31,33
		TETT	IDUNS GATE 2
		TETT	KRABBen 1-3
		TETT	OLAVS GATE 2
		TETT	RAMBERGVEGEN 4,8,10,12,14,16
		TETT	STRANDPROMENADEN 5
		TETT	SVERRES GATE 2-4
		TETT	SVERRES GATE 2-4
		TETT	TORDERØDGATA 1-12
		TETT	VIDARS GATE 1,3,5
		TETT	VÆRFTSGATA 2-4,8-9,12,14
		TETT	ØISTEINS GATE 1-2,4-5,8
		TETT	MOSS VERFT BRAKKE 225
		TETT	GNR. 1 BNR. 17
		0202	KROSSERN/ROSNEs 1
TETT	BRATTBAKKEN 1-8,10		
TETT	EDDAVEGEN 7,9		
TETT	KNERTEN 1		
TETT	KROKEN 3,5,9,11		
TETT	KROSSERN 3,7-10,12-13,16,18		
TETT	MIDTSTIEN 1-12		
TETT	NESVEGEN 3,7,9,15,17,19,21,23,25,27,33,35,37,39,49,51,53,55		
TETT	RAMBERGVEGEN 1,3,5		
TETT	ROSNESSTRANDA 1-5,10		
TETT	SUNDBAKKEN 1-2,4,6,8,10,15,17,19,23,25		
0203	KROSSERN/ROSNEs 2	TETT	BALAKLAVA 1,3,5,7
		TETT	BRATTBAKKEN 7,9-10,12-13,15-18,20,22,24,26
		TETT	ELIAS KRÆMMERS VEG 1,3-9,11
		TETT	KORNVEGEN 1-4
		TETT	NESVEGEN 2,4,6,8,10,12,14,16,18,20,22,24,26,28,30,32,34,33,40,42,44,46,50,52,54,56,58,60,62,64,66,72,78,80,82
		TETT	RAMBERGVEGEN 7,9
		TETT	SKIPPINGVEGEN 19,21,23,25,27,37,39-44,46,48
0204	BALAKLAVA	TETT	BALAKLAVA 2,4,6,8,10,12,15,17-23,25
		TETT	CARL SCHØYENS VEG 1-6,8
		TETT	FAGERLIVEGEN 1
		TETT	RAMBERGVEGEN 19,21,23-25,27,29,31
		TETT	SKIPPINGVEGEN 1,3,5,9,11,13
		TETT	SKOGBRYNET 3-4,6,10,12,17,19,21
0205	ORKERØD HAGEBY 1	TETT	ANNA HAGMANS GATE 11-19,21
		TETT	DAMVEGEN 2,4,6,8,10
		TETT	FAGERLIVEGEN 3-5,7
		TETT	IVAR AASENS VEG 21,23,25,27,31-46,48-55,57,59,61,63
		TETT	JEDERVEGEN 5,7,9,11,13,15,17,19,21,23,25,27
		TETT	OLE O LIANS GT 35,37,39,41,43,45,47,49,51
		TETT	ORKERØDGATA 55,57,59-61,63-74,76-79,81,83
		TETT	PER SIVLES VEG 15-42
		TETT	RAMBERGVEGEN 26,28,30,32,34,36,38
0206	BELLEVJE/HELGERØD	TETT	AMTMANNsVEGEN 5,3,14,16
		TETT	ANNA HAGMANS GT 2,4,5,8,10
		TETT	AXEL HEIBERGS GATE 1-2
		TETT	BALDERS GATE 1-5
		TETT	DAMVEGEN 1,3,5,7,9
		TETT	DOKKVEGEN 1-3,6,8,10
		TETT	FAGERLIVEGEN 2
		TETT	F BERNADOTTES G 1-7,9-25,27-36,38
		TETT	GEORG STANGS GT 1-12,14,17-18,22-23,27-29,32-35
		TETT	GIMLEVEGEN 4,6,8,10,12,14,16,18,20,22,24,26,30,34,36,40,42,44,46,48,50
		TETT	GJØAVEGEN 1
		TETT	DOKKVEGEN 1-2,6
		TETT	HEIMDALs GATE 1-7
		TETT	HELGERØDGATA 35,37,39,41,43,47,49



TABELL 1. OMFANGET AV GRUNNKRETSENE, FORDELT PÅ TETT OG SPREDT BEBYGGELSE.

GRUNN- KRETSNR	NAVNET PÅ GRUNNKRETSEN	TYPE BEBYGGELSE	OMFANGET AV GRUNNKRETSENE
0216	NORDRE JELØY	SPREDT	BJERKNES NES N. JELØY 20,50,60,70,85,95,105, 130,140,200,250,255,272,280,290,370,380,385, 400,405,420,430,433,440,450,460,471,475,500, 530,540-541,550,560,570,580,590,610
		SPREDT	GNR. 14 BNR. 1-3
		SPREDT	GNR. 15 BNR. 1,6,29
		SPREDT	GNR. 16 BNR. 1-2,8,11-12,16,27
		SPREDT	GNR. 17 BNR. 1-2,8,11,18,28,30,36,46
		SPREDT	GNR. 18 BNR. 1,24
		SPREDT	GNR. 20 BNR. 1,3,11,22
		SPREDT	GNR. 21 BNR. 1-2,7,15
03	SYDØSTRE JELØY		
0301	FISKE	TETT	ALBY GATE 1-6,8,34
		TETT	BRRTENGATA 2,4-8,10-12,14,16,20-21,23-25, 27-29,31-32,34,35,38,40,42,44,46
		TETT	CORT ADELERS GATE 1,3,5
		TETT	FISKEGATA 6,10,12,14
		TETT	FJORDGLØTT 1,3,5,7
		TETT	GRIMSRØD GATE 1,5
		TETT	HELGERØDGATA 2,4,6,10,30,32
		TETT	J A HIELMS GATE 1-5,8
		TETT	LOGNS PLASS 1,3,5
		TETT	OLAVS GATE 2
		TETT	SJØGATA 1-2,4-7
		TETT	STRANDPROM 5
		TETT	VESTRE KANALGATE 6,8,10,12,14,16,18
0302	GRIMSRØD/VÅRLI	TETT	ALBY GATE 10-12,15,17-19,21-28,30
		TETT	BRRTENGATA 33-35,37,39,41,43,45,47-53,55, 57
		TETT	CAMILLA COLLETTS GT 2-5,8,14-16,18,20-21
		TETT	CHR ERICHSENS GATE 1-14
		TETT	FISKEGATA 1,3,5,7,11,13,15,17
		TETT	FJORDGLØTT 9,11,13,15
		TETT	GRIMSRØD GATE 3,5,8-14,17,19,21,23-27
		TETT	CAMILLA COLLETTS GT 2-5,14-16,18,20,22
		TETT	HASSELBAKKEN 1-4,6
		TETT	HELGERØDGATA 38,40,42,44,46,50,52,54,56
		TETT	MAGNUS TYRHOLMS VEG 2,4-8
		TETT	ORKERØDGATA 3,7,9,11,19
		TETT	STRANDPROMENADEN 9,11,13,15,19,21
		TETT	SYRENVEGEN 2,4,6
		TETT	T SEGERSTEDTS V 1,3-6
0303	GRIMSRØD 2	TETT	ALBY GATE 29,31-34,36-41
		TETT	BRRTENGATA 59,61,63,65,69,71,73
		TETT	CAM COLLETTS GT 19,22-24,26-28,30-34,36,38
		TETT	FRAMNESVEGEN 2-4,6-19,21,23
		TETT	CAM COLLETTS GT 19,21,23-24,26-28,30-34,36, 38
		TETT	HAUSMANN'S VEG 1-5,8,16,18,20
		TETT	HELGERØDGATA 60,62,64
		TETT	HERMODS GATE 1,4
		TETT	OLE VIGS GATE 8,12,14,16-21,26,28,30,32,34, 36,38,40,42,44
		TETT	ORKERØDGATA 2,6,8,10,12,14,18,20,22,24
		TETT	POTTEN 1-2,5
		TETT	STEINBRUDDET 1-2
		TETT	TH KITTELSENS GATE 30,32,34,47,49,51,53,55, 57
		TETT	T SEGERSTEDTS V 1,3-14,16,18
		TETT	TRONVIKVEGEN 2,4,6,8,10,14,16
0304	HOPPERN/GRIMSRØD	TETT	ARILDS VEG 1-6
		TETT	BRAGEVEGEN 1,4-8,10,12
		TETT	HERMODS GATE 5,7,9-16,18-21,23
		TETT	HOPPERN 4,6,8,10-15,19,21
		TETT	OLE VIGS GATE 1,3,11,15,23,27,29
		TETT	STEINBRUDDET 8,10-11
		TETT	TH KITTELSENS GATE 9,11,13,15-16,18,20,22, 24-29,31,33,35,37,39,41,43,45

TABELL 1. OMFANGET AV GRUNNKRETSENE, FORDELT PR TETT OG SPREDT BEBYGGELSE.

GRUNN- KRETSNR	NAVNET PÅ GRUNNKRETSEN	TYPE BEBYGGELSE	OMFANGET AV GRUNNKRETSENE
0304	HOPPERV/GRIMSRØD	TETT TETT	T. SEGERSTEDTS VEG 17,19,21-26,28,30,32 TRONVIKVEGEN 22,30-32,34,38
0305	BRÅTEN	TETT TETT TETT TETT TETT TETT TETT TETT	BRÅTEGATA 70,72,78,80,86,88,90,94 HORSENS GATE 1-2,4,6,10,12,14 KARLSTADVEGEN 1,4-5,7-15,17,19 NOKIAVEGEN 1-3,7 OLE VIGS GATE 48,480 STRANDPROMENADEN 29,31,33,35,37,41,43,45, 47 SYRENVEGEN 9,12-14 TH KITTELSENS GT 36,38,40
0306	FRAMNES 1	TETT TETT TETT TETT TETT TETT	HORSENS GATE 3,5,7 KARLSTADVEGEN 18,22,26,30-31,34,37,40,42, 44 NOKIAVEGEN 9,12,20 OLE VIGS GATE 70,72,74,76,78,80,700,720,740, 760,780,800 STRANDPROMENADEN 49,51,55,57,59,61,63,65, 67,69,71 FRAMNES HVILEHJEM 100
0307	FRAMNES 2	TETT	OLE VIGS GATE 55,57,59,61,551-554,571-574, 591-594,611-615
0308	FRAMNES 3	TETT	OLE VIGS GATE 45,47,49,51,53,471-474,491- 495,511-515,531-535
04	MELLØS/ØRE		
0401	TEGLVERKSJORDET	TETT TETT TETT TETT TETT TETT TETT TETT TETT	BIRKEBEINERVEGEN 1-17,19 CARL JENSSENS VEG 1 DYREVEGEN 15,17,19,21,23,25,27,29,31,33,35, 37 FJORDVEGEN 53,55,57-59,61,63-70,72-75,77, 79,81,83,85 FR J HOLSTS VEG 14-20,22,24,26 MELLØSBAKKEN 11,13,15,17,19,21 REFSNESALLEEN 83 SIGVAT SKALDS VEG 1-9,11 SNORRES VEG 1,3-4,6,8,10,12-14,16,18
0402	KALLUM	TETT TETT TETT TETT TETT TETT TETT TETT TETT TETT TETT TETT TETT TETT TETT TETT TETT TETT TETT TETT	CARL JENSSENS V 2,4,6,8,10,12,14,16,22 DYREVEGEN 41,43,45,47,49,51,53,55,57,59,61, 63 EKORNVEGEN 1-5 ENGVEGEN 1-8 GERNERLUNDEN 1-8,10-12,16 HASSELVEGEN 1,3-3,10,12,14 KALLUMVEGEN 2,4 KLEBERGET 4,6,8,10,18,20,22,24,28,30,32,36, 38 LERKEVEGEN 1-5,7 LYNGVEGEN 1-8 NORDHENGET 1-2,4-5,7,9 RINGVEGEN 27,29,31,33-39,41 SNORRES VEG 7,9,11,13,15,17,19-21,23,36,38, 40,58,60,62,64,66,68,70,72-76 SOLIELUNDEN 13 STURLAS VEG 2-9,11
0403	KALLUM	TETT TETT TETT TETT TETT TETT TETT TETT TETT TETT	BAKKEVEGEN 1,3,5,7,9,11,13 DYREVEGEN 65,67,71,75,77,79,81,83,85,87 FURUVEGEN 1,3,5-8,10 KALLUMVEGEN 1,3,5 KLEBERGET 4,6,8,10,18,20,22,24,28,30,32,34, 38,46,48 RINGVEGEN 1-2,4-16,20-25,31,33 SNORRES VEG 77,81,83-84,87-90,92 STRANDA 2,4



TABELL 1. OMFANGET AV GRUNNKRETSENE, FORDELT PÅ TETT OG SPREDT BEBYGGELSE.

GRUNN- KRETSNR	NAVNET PÅ GRUNNKRETSEN	TYPE BEBYGGELSE	OMFANGET AV GRUNNKRETSENE
0404	DYRE	TETT	BORGERM AASES GT 9,11,13,15,17
		TETT	DYREVEGEN 58,60,52,64,70,72,74,76
		TETT	H A REINERTS GT 1,3,5,7,9-20
		TETT	HELLY J HANSENSGT 2,4
		TETT	KALLUMVEGEN 7,9,11,13,15,17,19,21
		TETT	VARNAVEGEN 4-6,8,10-11,13,17,19,21,23,25
		TETT	VÅRVEGEN 1,3-5,7,10-11,15
		TETT	
0405	MELLØS	TETT	CARSTEN ANKERS GATE 7,11,15,19,45
		TETT	CHR MICHELSSENS GATE 1-8,10,12
		TETT	DYREVEGEN 2,4,6,8,13,16,18,20,22,24,26,28,30,32,34,36,38,40,42,52-54,56
		TETT	FRAMVEGEN 1-3
		TETT	JØSSINGGATA 1-12
		TETT	KALLUMV 6,8,10,12
		TETT	MARTIN LINGES VEG 2,4,6
		TETT	MELLØSBAKKEN 22-24,25
		TETT	NORDAHL GRIEGS G 21,23,25,27
		TETT	ROALD AMUNDSSENS GT 3,5,7,9,11,13,15-25,27,29,31
		TETT	R WICKSTRØMS ALLE 1,3,5,13,15
		TETT	RYGGEVEGEN 1,5,7,9
		TETT	V HANSTEENS ALLE 1,4,6,8,10,12,14
0406	KLOMMESTEN 1	TETT	FREDRIK SOLIES VEG 8-10,12,14,16-18,20,22,24
		TETT	HANS N. HAUGES VEG 27,29,31,33,35,39,41,43,47
		TETT	KLOSTERGATA 44,48
		TETT	RYGGEVEGEN 2,4,12,14,18,20,24,26,28
		TETT	SOLVEGEN 1,3,5,7,9,17,19
		TETT	ULRIKSBORGVEGEN 17,19,21,36,38,40,42,44,46,48,50
		TETT	
0407	ØREJORDET	TETT	BEKKELIVEGEN 2,4,6
		TETT	BREDALBAKKEN 1-8,10,12
		TETT	HANS N HAUGES VEG 22,24,26,28,32,34,36,38,40
		TETT	SOLIELUNDEN 13,15,17,19,21,23
		TETT	SOLIELUNDEN 17,19,21
		TETT	
0408	ØREHAVNA	TETT	HOLMEN 1,3-4,6,8
		TETT	HOLMEN 1,3-4,6,8
		TETT	RØNNINGEN 1,3,5,7,9,11,13,15,17,19
		TETT	VÅLERVEGEN 29,31
		TETT	SOLVEGEN 14,16,18,20,22,26
		TETT	VÅLERVEGEN 25,29,31
		TETT	ØREHAVNA 2-12,15-21
		TETT	ØREVEGEN 2,4-7,9-11,13,16-22,24-25,28,30,34
		TETT	RSVEGEN 1,3,5,7,11,13
0409	ØSTRE ØRE	TETT	ØRELUNDEN 4-19,21,23,25,27,29,31,33,35,37,39,41,43,45,47,49,51,53,55,57
		TETT	ØREVEGEN 43,45,47,51,57
		TETT	ØSTRE ØRE 4,6-9,11,13
		TETT	
0410	SOLIELUNDEN	TETT	BEKKELIVEGEN 1,3
		TETT	HANS N HAUGES VEG 42,44,46,48,50,52,54,56,60,62,64,66,68
		TETT	HANS N HAUGES VEG 25
		TETT	SOLIELUNDEN 25,27,29,31,33,35,37,39,41,43,45
		TETT	SOLIELUNDEN 25,31,33,37,43
		TETT	
0411	VESTRE ØRE	TETT	FREDRIK SOLIES VEG 32,34,36,38
		TETT	HANS N. HAUGES VEG 51,53,63,65,67
		TETT	MARCUS THRANES VEG 2,4,6,8-12,14,16,18,22
		TETT	RYGGEVEGEN 42,46,50,52,54,56-58,60,62,64,66,68,70,72,74,75
		TETT	SOLIELUNDEN 50,52,54,56
		TETT	SOLIELUNDEN 50,54,56
		TETT	ØREVEGEN 65,69,71,73,75
		TETT	

TABELL 1. OMFANGET AV GRUNNKRETSENE FORDELT PR TETT OG SPREDT BEBYGGELSE.

GRUNN- KRETSNR	NAVNET PÅ GRUNNKRETSEN	TYPE BEBYGGELSE	OMFANGET AV GRUNNKRETSENE
0412	HØYDEN	TETT	RABEKKG 21
		TETT	RYGGEVEGEN 41,43,45,47,49,51,57
		TETT	SOPHUS LIES VEG 1-2,4
		TETT	ST ING STABELLS V 1-5
		TETT	VARNAVEGEN 28,32,36,40,42,48,50
05	SENTRUM		
0501	VÆRLA	TETT	FJORDVEGEN 9,13,17,19,21,23,25,29,31,37-39, 41,43,45,47,49
		TETT	HAVEVEGEN 1-7
		TETT	JERNBANEGATA 3
		TETT	KRANSEN 12,14,16,20
		TETT	MELLØSBAKKEN 2
		TETT	NEDRE TVERGATE 1-2,4
		TETT	NYQUISTS GATE 1-3
		TETT	SMEDGATA 1
		TETT	STENGATA 1,3-5,7-8,10-18,20
		TETT	STRANDGATA 1,3,5,7,9,11,13,15,17,19,21,23, 25,27
		TETT	SYKEHUSGATA 2,4,5,8,10
		TETT	TEGLVERKSVEGEN 2-7,9,11
		TETT	THORNELØKKVEGEN 2,4-17
		TETT	VÆRLEGT 2,6,8-12,14-15,19-32,34,36,38,40, 42,44,46,48,50,62
		TETT	VÆRLESANDS BAKGATE 2
		TETT	ØSTRE KANALGATE 1,3,5
		TETT	STRANDGATA 1,3,7,9,23,25,27
		TETT	ØVREG 1
		TETT	ØVRE TVERGATE 1-4
0502	MOSSSJNDET ØST	TETT	JELØGATA 4,8
		TETT	STORGATA 4,8,12,14,16,20,22,24,26
0503	SENTRUM 1	TETT	DRONNINGENS GT 24
		TETT	FLEISCHERS GATE 5,15,17,23
		TETT	HOLTELØKKA 3
		TETT	KIRKEGATA 14
		TETT	RÅDHUS Plass 6
		TETT	SKOGGATA 15,17
		TETT	STORGATA 1,7,9,15,17
		TETT	VÆRLEGATA 5
0504	SENTRUM 2	TETT	BJØRNSONS GATE 1
		TETT	DRONNINGENS GATE 1,3,6,8,16-19,25
		TETT	GUDES GATE 2,4,6,8
		TETT	HENRIK GERNERS GATE 1,5
		TETT	IBSENS GATE 3
		TETT	KIRKEG 4,6,8
		TETT	PRINSENS GATE 6
		TETT	23,25,31,33,35,37
		TETT	TH PETERSONS GATE 1,4,7
		TETT	TORGATA 2,4
		TETT	GNR. 16 BNR. 2
0505	MØLLEVE	TETT	HENRIK GERNERS GATE 6-7,10,17,19,21,23
		TETT	KONGENS GATE 1,5,7,11,13,15
		TETT	MØLLERGATA 4
0506	BJERGET/NÆSSET	TETT	BJERGET 1-10,13,15,17-19,21,23,25,29,33,35, 37,39,41
		TETT	KONGENS GATE 14,20,22
		TETT	NÆSSET OG MYRA 1
		TETT	PRINS CHR AUG Plass 2,4
		TETT	WULFSBERGS GATE 2-3,5-8,10,14
0507	HOLLENDERBJERGET	TETT	FR.NANSENS GATE 3-5,18
		TETT	HERFØLLBARKEN 1-2,4
		TETT	KONGENS GATE 19,21,23,25-27,29,31-32
		TETT	KONG HAAKONS Plass 2,4,8
		TETT	LØKKEGATA 4,6,12,14,16
		TETT	PRINS CHR AUG PL 1,6
		TETT	SKOGGATA 2,4,8,10,14,20,22,24,26,30,32,36

TABELL 1. OMFANGET AV GRUNNKRETSENE, FORDELT PÅ TETT OG SPREDT BEBYGGELSE.

GRUNN- KRETSNR	NAVNET PÅ GRUNNKRETSEN	TYPE BEBYGGELSE	OMFANGET AV GRUNNKRETSENE
0507	HOLLENDERBJERGET	TETT TETT TETT	SKOLEGATA 1,3,5 VOGTS GATE 6,8,10,12,14,16,18 WULFSBERGS GATE 9,11,13,16,19,26,28
0508	MALAKOFF	TETT TETT TETT TETT TETT TETT TETT TETT TETT	BJØRN KRISTENSENS V 1-5,7-10 BYFOGD GRUNDTS V 1,3-11 DR GALTUNGS VEG 1-5,7,9,11,13,15 FJORDVEGEN 6,14,16,18,20,22,24,26,28,30,32, 34,36,38,40,42,44,46,48,50,52,54,56 FR. J. HOLSTS VEG 1,3,5,7,9,11 HØIENHALDGATA 1,17,21,23,25,27,29,31,33 MELLØSBAKKEN 4,6,8,10,12,14 NYQUISTS GATE 4-5,8,10 RICHARD OLSENS V 1-10,12-15,17
0509	SKARMYRA	TETT TETT TETT TETT TETT TETT TETT TETT TETT TETT TETT TETT TETT TETT TETT TETT TETT	BYF SANDBERGS GT 6,8,14,16,20,22,26,28,30 FJELLVEGEN 3-4,6,8,10,18,20,22,24,26 FR NANSENS G 11,13,15-18,20-31 HANS BLOMS GATE 1,3-4 HERFORDTS GATE 1-20,22,24 HØIENHALDGATA 2,12,14,16,18,22 KLOSTERGATA 1,5,7,11,13,15,19,21,23,25,31 KLOSTERGATA 13,21 KONGENS GATE 33,35,37 LØKKEGATA 1,3,5,9,11,13,17,19,23,25,27,29 MARKVEGEN 1-4,6,8,10-15,19 REPSLAGERGATA 2,4 SCHARRES GATE 1-3,10 SKOLEGATA 4,6,8-13,15,17,19,22,24,26 ØVRE GATE 1-6
0510	KLOMMESTEN 2	TETT TETT TETT TETT TETT TETT TETT TETT TETT TETT TETT TETT TETT TETT TETT	EIDSVOLLS GATE 1-5,7-8 GUBBEROGATA 2,4-13,16,18 KLOMMESTENSGATA 4,6,8,14,16,18 KLOSTERGATA 2,8,10-11 KONGENS GATE 44,46,50 MARTEBAKKEN 2,4,8,10,12,14,18 VÅLERVEGEN 5-6,10-12,14-15,17,20 ULRIKSBORGVEN 1-2,4-10,12-16,18,20,22 VANSJØVEGEN 8,10,12,14,16-18 VOGTS GATE 25,27,29-36,42,44 VÅLERVEGEN 1,5-15,17,20 WERGELANDS GATE 2-4 WULFSBERGS GATE 2
0511	KLOMMESTEN 3	TETT TETT TETT TETT TETT TETT TETT TETT TETT TETT	BLÅBÆRÅSEN 1-10,12-14 FJELLSTUVEGEN 1,3,5,7,9,11-12 KLOMMESTENS G 1,3,5,9,13,20-27,29,32,36,38, 40,42,46,48 KLOSTERGATA 14,16,18,20,22,24,26,32,34,36, 38 MARTEBAKKEN 1,3,5 RØNNINGEN 2,4,8,10 VÅLERVEGEN 19,32 SOLVEGEN 2,4,6,8,12 ULRIKSBORGVEN 2,4,26,28,30,32,34 VANSJØVEGEN 1-3,5,7,9,11,13,15 VÅLERVEGEN 19,23,28,32
0512	VERKET	TETT TETT TETT TETT TETT	HALLØKKA 12 RØYSVEGEN 1,4,6,8 RÅDYRVEGEN 2 SANDBUKTA 1,3,5,9,13,17 VERKET 3-5,7-20,25-26
06	MOSSESKOGEN VEST		
0601	TIGERPLASSEN/GAMLEVEGEN	TETT TETT TETT TETT TETT	BUVEGEN 2-9,11,13,17 FALKEVEGEN 1-5,7-10 GAMLEVEGEN 1,3,5,7,9-12,14,16-17,19-20,23- 25,27-39,41-44,46-58,60,62,64,66,68 GRANVEGEN 1-8,10,12,14-21 JUTULVEGEN 10,12,14,16,18,20,22,26

TABELL 1. OMFANGET AV GRUNNKRETSENE, FORDELTE PÅ TETT OG SPREDT BEBYGGELSE.

GRUNN- KRETSNR	NAVNET PÅ GRUNNKRETSEN	TYPE	OMFANGET AV GRUNNKRETSENE
0601	TIGERPLASSEN/GAMLEVEGEN	TETT	KORSVEGEN 7, 11, 13, 15, 17, 19, 26, 28
		TETT	KRRKEVEGEN 9, 11, 13, 15, 17, 19, 26-30, 32-33, 35
		TETT	NØKKEVEGEN 1, 3, 5, 7
		TETT	OSLOVEGEN 1, 3, 6, 3, 10, 12, 14-15, 17
		TETT	PRINS CHR AUG PLASS 4
		TETT	PRINSENS GATE 6
		TETT	RØYSVEGEN 59
		TETT	SPEIDERVEGEN 1-14, 16
		TETT	STORENGA 2-6, 8, 11, 13, 15, 17
		TETT	TIURVEGEN 1-2, 4-17, 19, 21, 23, 25
		TETT	VERKSLØKKA 1-14
		TETT	ØRNEVEGEN 1-13, 15
0602	KLEIVA	TETT	ELGVEGEN 2-7, 9-10, 12-16, 18-19, 22-26, 28-48, 50-78, 80-90, 92, 94-103, 105, 107, 109, 111, 113, 115, 117, 119, 121, 123, 127, 129, 131, 133, 135, 141, 143, 145, 147
		TETT	JUTULVEGEN 5, 13, 15, 17, 19, 21, 23, 25
		TETT	KLEIVA 2-3, 5, 7-9, 11, 13, 15
		TETT	OSLOVEGEN 40, 50, 52, 54, 56, 58, 72, 76
		TETT	SLYNGVEGEN 45, 47, 49, 52-68, 70, 72, 74
07	KAMBO		
0701	KAMBO 1	TETT	OSLOVEGEN 300-304, 309, 311, 317, 319, 331, 333
		TETT	OSLOVEGEN 302-303, 311, 317, 319
		TETT	GAMLEGÅRDEN KAMBO 320, 420, 430
		TETT	GNR. 29 BNR. 1, 9, 17
		SPREDT	OSLOVEGEN 371, 373, 380
		SPREDT	BUKTA 140, 340, 500, 680, 710, 750, 945
		SPREDT	GNR. 29 BNR. 1, 14-15, 17, 89
0702	KILSBAKKEN	TETT	KILSBAKKEN 3-5, 7-10, 12, 14, 16, 18, 20, 22, 24
		TETT	MØLLEBAKKEN 11, 13, 19, 21, 30, 35, 40
		TETT	OSLOVEGEN 160, 180, 182, 184, 200, 202, 204
		TETT	KILSBAKKEN 10, 12, 18, 24
		TETT	OSLOVEGEN 180, 182, 202, 204
		TETT	FELLESKJØPET PENSJON. 242-243, 820, 920
		TETT	GNR. 27 BNR. 11, 39, 149
		TETT	GNR. 29 BNR. 77
0703	NØKELLAND NORD	TETT	KAMBOVEGEN 4-27, 29-30, 32
		TETT	OSLOVEGEN 217, 231, 235, 241
		TETT	SKOLEBAKKEN 2
		TETT	SKOLEÅSEN 3-16, 20
		TETT	KAMBOVEGEN 4-5, 7, 9-10, 12, 15, 17, 20, 22, 24-25, 27, 29
		TETT	OSLOVEGEN 231, 235
		TETT	SKOLEÅSEN 4-5
		TETT	GNR. 29 BNR. 1
0704	AVANGEN	TETT	OSLOVEGEN 201-203, 205, 207, 209
		TETT	SKOLEBAKKEN 1, 5
		TETT	OSLOVEGEN 203
		TETT	SOLHEIM 780
		SPREDT	GNR. 28 BNR. 8-9
08	MOSSESKOGEN ØST		
0801	TROLLEDALEN/GRINDVOLD	TETT	BØYGEN 1-4, 6-18, 20, 22-23, 25-29
		TETT	DOVREGUBBEN 1-5, 7, 9
		TETT	KNAPPESTØPEREN 1-4, 6-7, 9-15, 17, 19, 21, 23, 25, 27-37, 39
		TETT	OSLOVEGEN 47, 53, 55, 67
		TETT	FREDHEIM TROLLEDALEN 70, 77, 110, 183
		TETT	GNR. 27 BNR. 41, 103, 117, 155-156
		TETT	GNR. 36 BNR. 39

TABELL 1. OMFANGET AV GRUNNKRETSENE, FORDELTE PÅ TETT OG SPREDT BEBYGGELSE.




GRUNN- KRETSNR	NAVNET PÅ GRUNNKRETSEN	TYPE BEBYGGELSE	OMFANGET AV GRUNNKRETSENE
0802	TROLLEDALEN SYD	TETT TETT	TROLLSTUBBEN 1-9 TROLLVEGEN 10-29,31
0803	TROLLEDALEN NORD	TETT TETT	SKREDDERV 15,17,19,151-154,171-174,191-194 RVANGEN 151-154,171-174,191-194
0804	GRINDVOLD	TETT TETT TETT TETT TETT TETT TETT TETT TETT	ANITRAS VEG 1-15,17 BUKESPRANGET 1,3,5,7,9,11,13,15,17 HELGAS VEG 1-2,4-5,7,9-10 INGRIDS VEG 1-2,4-10,12-15,17 MOR ÅSES V 1-16,18-21,23-33,35-39,41 PEER GYNIS VEG 4 SOLVEIGBAKKEN 1-2,4-10,12,14,16,18,20,22, 24 SOLBAKKEN GRINDVOLD 269,390 GNR. 36 BNR. 12
0805	SKREDDERÅSEN	TETT TETT TETT	SALMAKERSTIEN 1-2,4-11 SKOMAKERBK 1-6,8,10,12 SNEKKERFARET 1-6,8,10,12,14,16
0808	MOSSEMARKA	TETT TETT SPREDT SPREDT SPREDT SPREDT SPREDT SPREDT	PATTERØDVEGEN 1,10-11,14,21,23,25,28-29,31- 32,36,39,41 FAGERLI PATERØD 40,180,320,340 BAKKEN NØRE KRAPFOSS 30,230 ALBA RØDSBRUA 10,20,30,40,46,90,92,95,100, 120,140,150,160-161,170,198,200,240,250,255, 260-262 GNR. 30 BNR. 2 GNR. 31 BNR. 1 GNR. 33 BNR. 1-2,4-7,13-15,17-19,23-24,28- 29,31-32 GNR. 34 BNR. 3-6 GNR. 36 BNR. 3,22
09 MOSSEELVA/DILLINGØYA			
0901	KRAPFOSS 1	TETT TETT TETT TETT TETT TETT TETT TETT TETT TETT TETT TETT TETT TETT TETT	AKSEL OLSENS VEG 2-8,10-14,16,18,20,27-34, 36-43,45-47,49-51 BJØRNESTIEN 12-24 CARL SIBBERNS V 706 FLUAVEGEN 2,4,6,8,10,12,14-16,18,20-23 HAMMERDALEN 1-9,11-18,22,24,26,28,30,32 LIAVEGEN 13,16 MYRFARET 2,4 POTTEMAKERVEGEN 1-4,7,9-13,15,17-20,22-25, 27-28,30-39,41,43 SVINGEN 1-3,6-7 SØNDRE ELVEGATE 1-2,4,8,10,12,14,16,18,20, 22 THORBJØRNSRØDVEGEN 1,3,5,7,9,11,13,15,17 VRLERVEGEN 51,53,55,57,61,63,65,67,69,71, 73,75,77,79,81,83,87,89,91,93,95,97,99,101, 103,105
0902	KRAPFOSS 2	TETT TETT TETT TETT TETT TETT	ANTON KROGSVOLD'S V 1,3,5-6,8-11,13-14,16- 20,22 EIKAV 1-9,11,13,15,19,21,25,27,31 GJERREBOGEN 8 KRAPFOSSVEGEN 4,6,8,10,12,16,20,22-23 NØDRE ELVEGATE 2,4,6-14,16,18,20,22 SIGNALVEGEN 1-12,14,22,24,26 VRLERV 7,52,54,60,62,66,70,72,74,78,80,82, 86
0903	GUNHILDÅSEN	TETT TETT TETT	GUNHILDÅSEN 1-4,6,8,10 HYTTEVEGEN 2-7,9-10,12-18,20 KRAPFOSSV 33,39,41,43,45,47,49,51,53,55,59, 61,63,65,67,69

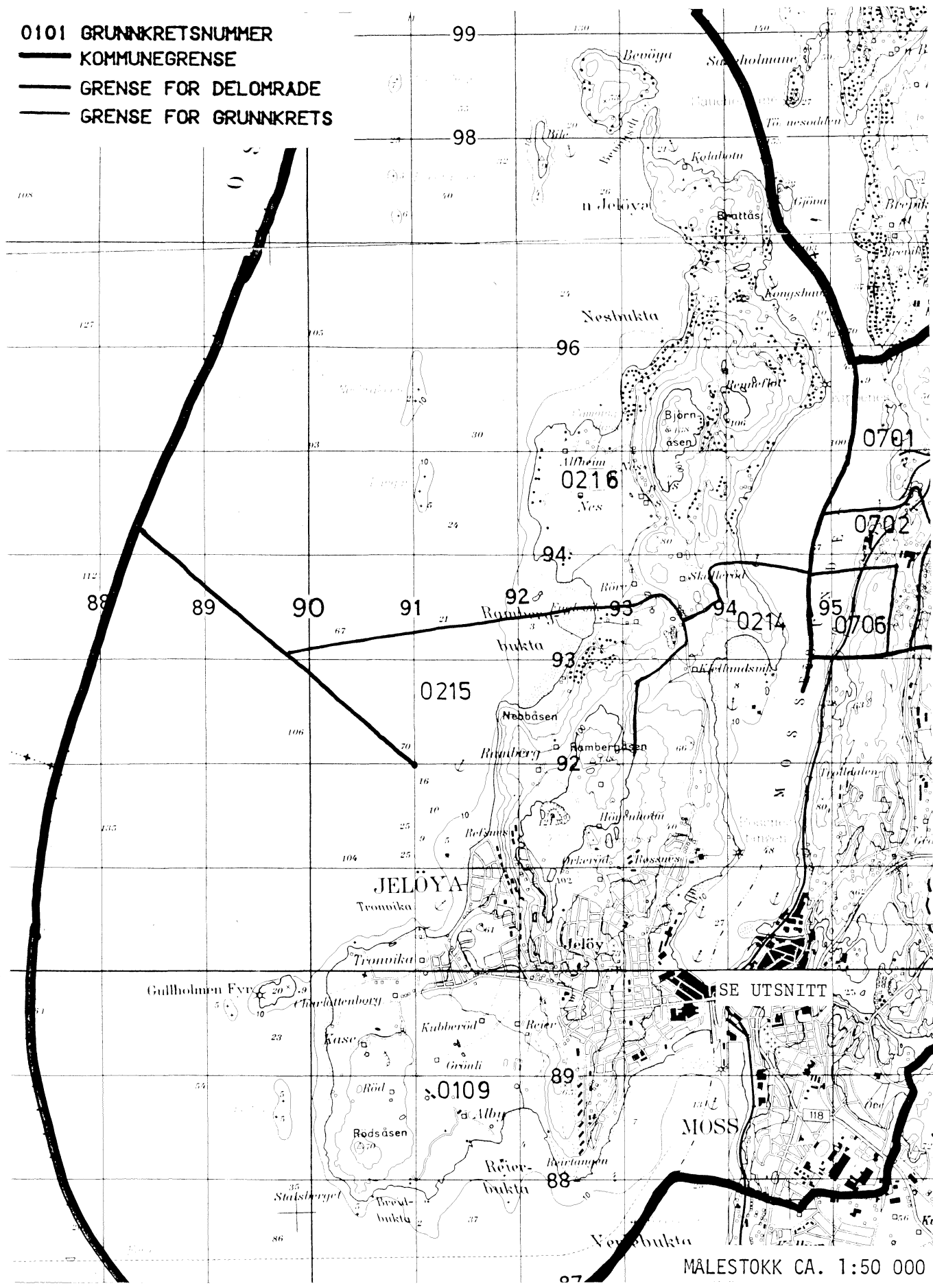
TABELL 1. OMFANGET AV GRUNNKRETSENE, FORDELT PÅ TETT OG SPREDT BEBYGGELSE.

GRUNN- KRETSNR	NAVNET PÅ GRUNNKRETSEN	TYPE BEBYGGELSE	OMFANGET AV GRUNNKRETSENE
0904	GJERREBOGEN 1	TETT TETT TETT TETT	GJERREBOGEN 11 KRAPPFOSSVEGEN 3,5,7,9,11,13,15 SLALÅMBK 3,301-308,310-311 VÅLERVEGEN 90,92,94,98,100,114,126
0905	GJERREBOGEN 2	TETT	SLALÅMBK 4-5,401-406,501-508,510-512
0906	GJERREBOGEN 3	TETT	SLALÅMBK 6-7,601-604,701-708,710-714
0907	GJERREBOGEN 4	TETT	CARL SIBBERNS V 3,5,7,301-305,501-506,701-706
0908	SOLGRÅD SKOG	TETT TETT TETT TETT SPREDT SPREDT	SKANSEVEGEN 1,3-3,10,12,14,16,18 THORBJØRNSRØDVEGEN 2,4 TJERNVEGEN 3-4 VÅLERVEGEN 107,109,111,113 LØVLI THORBJØRNSRØD 186 GNR. 38 BNR. 25
0909	THORBJØRNSRØD	SPREDT SPREDT	THORBJØRNSRØD GRÅD 350 GNR. 38 BNR. 1,23
0910	NØRE/VANEM/DILLINGØYA	SPREDT SPREDT SPREDT SPREDT SPREDT SPREDT	FAGERLIEN NØRE 45,200,220,296 DILLINGØY GRÅD 50-51,61-65,190,290 GNR. 34 BNR. 1 GNR. 35 BNR. 1,8 GNR. 36 BNR. 1-2 GNR. 37 BNR. 3



0104 MOSS

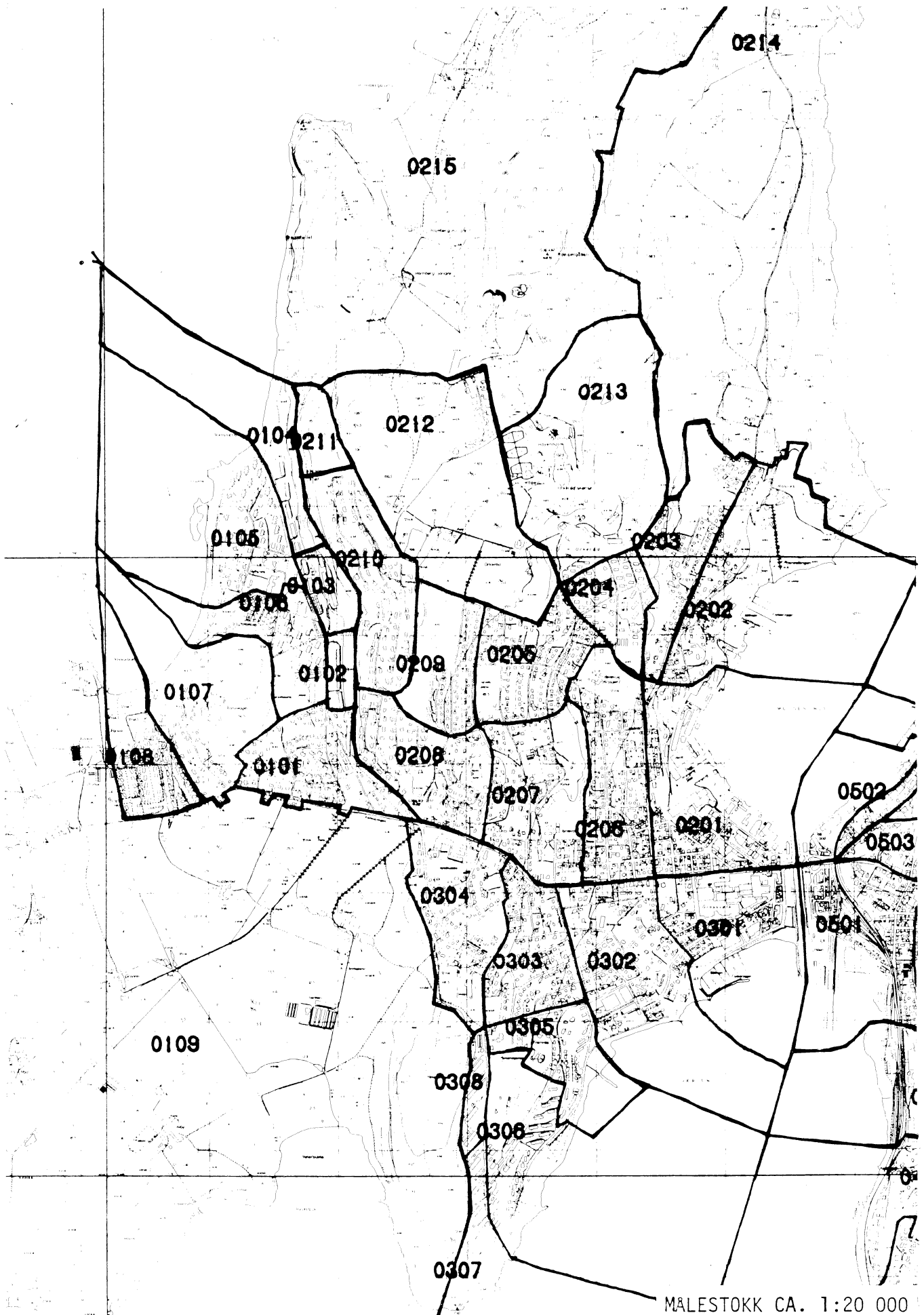
- 0101 GRUNNKRETSNUMMER
-  KOMMUNEGRENSE
-  GRENSE FOR DELOMRADE
-  GRENSE FOR GRUNNKRETS



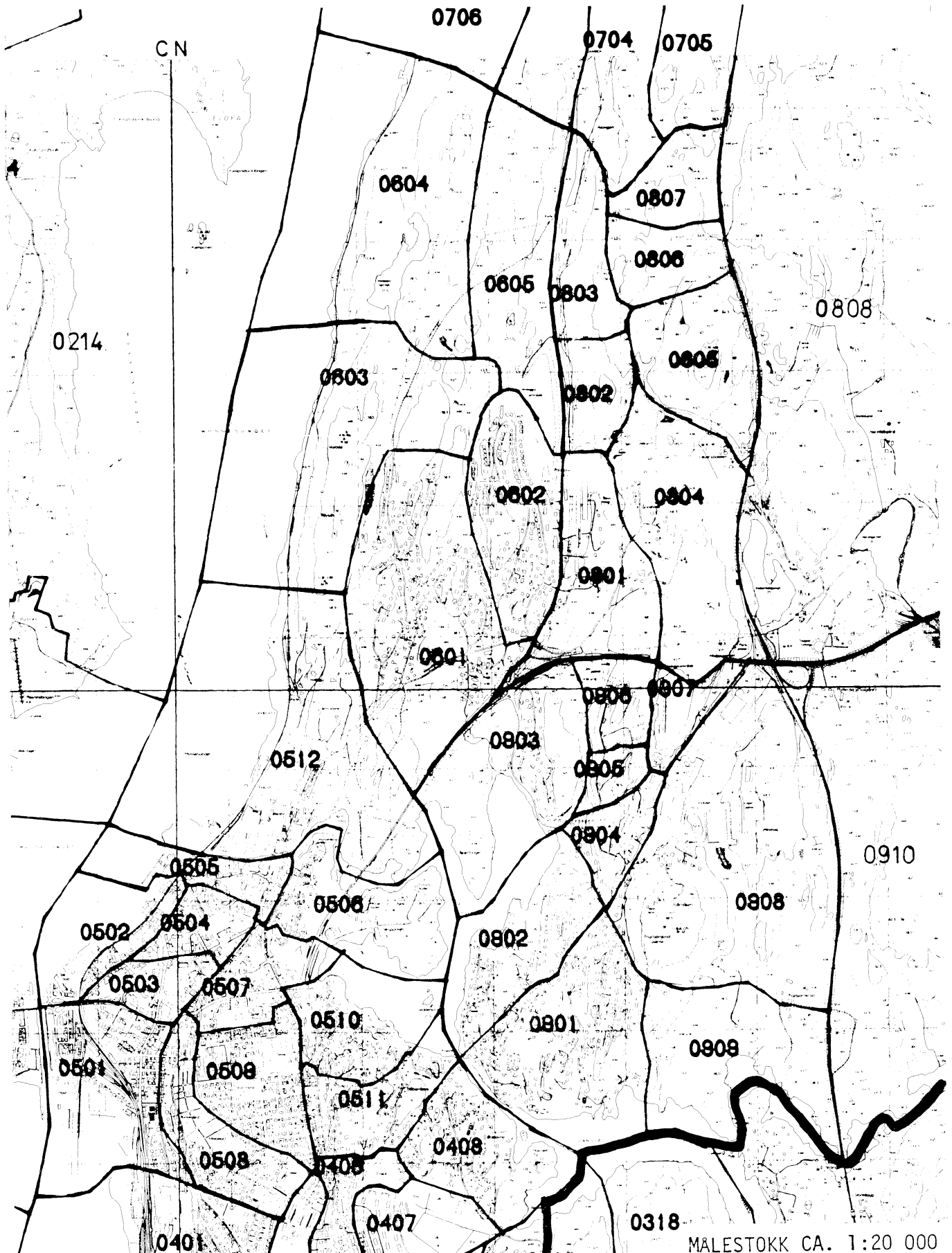
MALESTOKK CA. 1:50 000



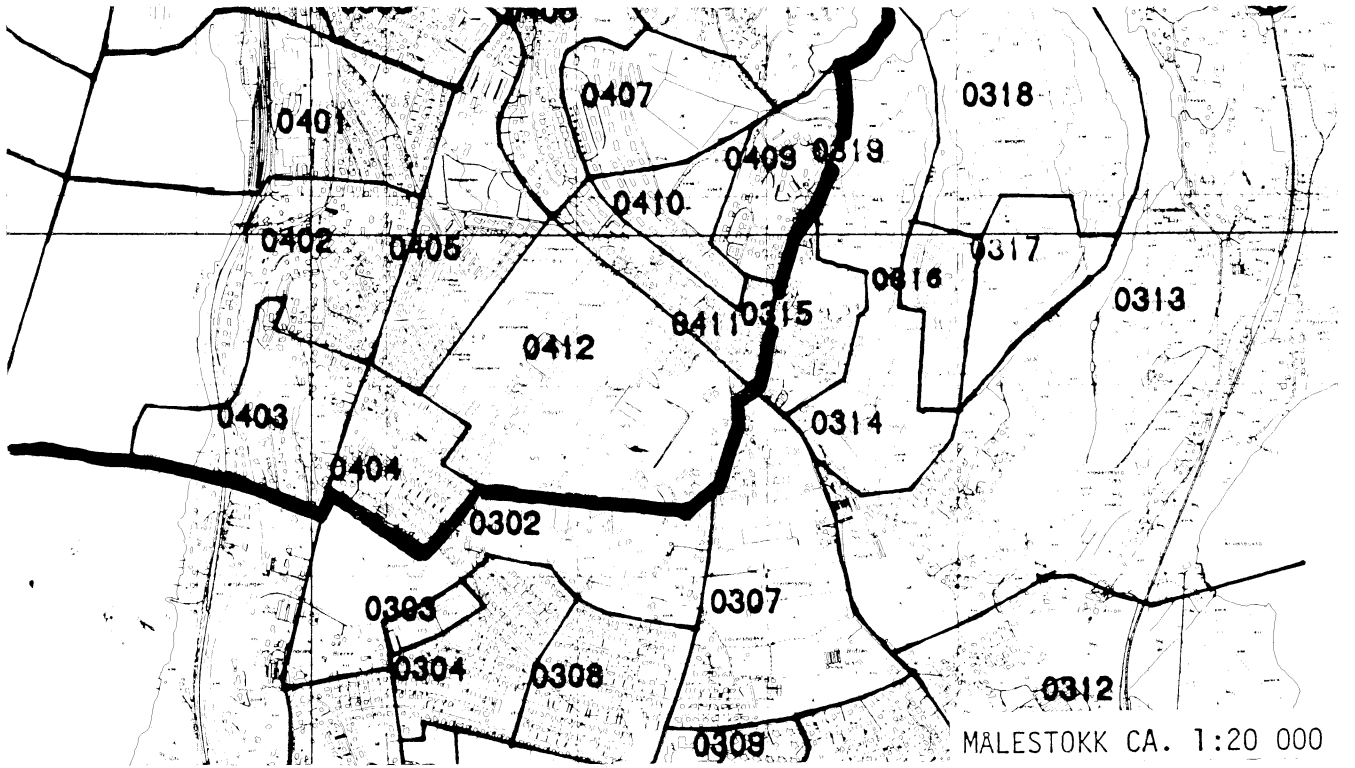
UTSNITT AV KRETSKART



UTSNITT AV KRETSKART



UTSNITT AV KRETSKART



TABELL 2. SAMMENLIGNBARHETEN MELLOM GRUNNKRETSENE 1980  
OG FOLKETELLINGSKRETSENE 1970

GRUNNKRETS 1980	KOMM 1970	---FOLKETELLINGSKRETS 1970---	
		HEL KRETS	DEL AV KRETS
0101 BERGERSBORG	0104		21
0102 REFSNES 1	0104		21
0103 REFSNES 2	0104		21
0104 REFSNES 3	0104		21
0105 REFSNES 4	0104		21
0106 REFSNES 5	0104		21
0107 TRONVIKSKOGEN	0104		21
0108 TRONVIK	0104		21
0109 SØNDRE JELØY	0104	37,39	
0201 MOSSESUNDET VEST	0104		16
0202 KROSSERN/ROSNES 1	0104		16
0203 KROSSERN/ROSNES 2	0104		20,22
0204 BALAKLAVA	0104		20
0205 ORKERØD HAGEBY 1	0104		20
0206 BELLEVUE/HELGERØD	0104		20
0207 HOPPERN/TORDERØD	0104		20
0208 VARDEN	0104		32
0209 ORKERØD HAGEBY 2	0104		32
0210 REFSNESSKOGEN 1	0104		32
0211 REFSNESSKOGEN 2	0104		32
0212 RAMBERG/ORKERØD	0104		32,38
0213 ORKERØD	0104		38
0214 KJELLANDSVIK	0104	40	22
0215 RAMBERG	0104	23	
0216 NORDRE JELØY	0104	27	
0301 FISKE	0104	8	
0302 GRIMSRØD/VÆRLI	0104	31	
0303 GRIMSRØD 2	0104		19
0304 HOPPERN/GRIMSRØD	0104		19
0305 BRÅTEN	0104		19
0306 FRAMNES 1	0104		19
0307 FRAMNES 2	0104		19
0308 FRAMNES 3	0104		19
0401 TEGLVERKSJORDET	0104		7,15
0402 KALLUM	0104		15
0403 KALLUM	0104		15
0404 DYRE	0104		15
0405 MELLØS	0104		15
0406 KLOMMESTEN 1	0104		13
0407 ØREJORDET	0104		13
0408 ØREHAVNA	0104		13
0409 ØSTRE ØRE	0104		13
0410 SOLIELUNDEN	0104		13
0411 VESTRE ØRE	0104		13
0412 HØYDEN	0104	14	
0501 VÆRLA	0104		7
0502 MOSSESUNDET ØST	0104	9	
0503 SENTRUM 1	0104	1	
0504 SENTRUM 2	0104	2	
0505 MØLLENE	0104	3	
0506 BJERGET/NÆSSET	0104	4	
0507 HOLLENDERBJERGET	0104	5	
0508 MALAKOFF	0104		6
0509 SKARMYRA	0104		6



KOMMUNE 0104 MOSS

TABELL 2. SAMMENLIGNBARHETEN MELLOM GRUNNKRETSENE 1980  
OG FOLKETELLINGSKRETSENE 1970

GRUNNKRETS 1980	KOMM 1970	---FOLKETELLINGSKRETS 1970---	
		HEL KRETS	DEL AV KRETS
0510 KLOMMESTEN 2	0104		12
0511 KLOMMESTEN 3	0104		12
0512 VERKET	0104		10,17
0601 TIGERPLASSEN/GAMLEVEGEN	0104		10,17
0602 KLEIVA	0104		17
0603 MOLBÆK 1	0104		UBEBODD
0604 MOLBÆK 2	0104		UBEBODD
0605 MOLBÆK 3	0104		UBEBODD
0701 KAMBO 1	0104		28,42
0702 KILSBAKKEN	0104		24,28,42
0703 NØKELLAND NORD	0104		24,28,41-42
0704 ØVANGEN	0104		24,28,41-42
0801 TROLLDALEN/GRINDVOLD	0104		17,35
0802 TROLLDALEN SYD	0104		17,35
0803 TROLLDALEN NORD	0104		17,35
0804 GRINDVOLD	0104		17,35
0805 SKREDDERÅSEN	0104		17,35
0806 ØVANGSÅSEN	0104		17,35
0807 VANGSÅSEN 2	0104		UBEBODD
0808 MOSSEMARKA	0104		29
0901 KRAPFOSS 1	0104		11-12
0902 KRAPFOSS 2	0104		11-12
0903 GUNHILDÅSEN	0104		30
0904 GJERREBOGEN 1	0104		11,30
0905 GJERREBOGEN 2	0104		30
0906 GJERREBOGEN 3	0104		30
0907 GJERREBOGEN 4	0104		30
0908 SOLGÅRD SKOG	0104	36	18
0909 TORBJØRNSRØD	0104	33	18
0910 NORE/VANEM/DILLINGØYA	0104	25-26	29

## KOMMUNE 0104 MOSS

TABELL 3. SAMMENLIGNBARHETEN MELLOM DELOMRÅDENE 1980  
OG FOLKETELLINGSKRETSENE 1970 OG 1960

DELOMRÅDE 1980	KOMM 1970	---KRETSER-1970---		KOMM 1960	---KRETSER-1960---	
		HELE	DELER AV		HELE	DELER AV
01 SYDVESTRE JELØY	0104	21		0104	1-14	
	0104	37				
	0104	39				
02 NORDRE JELØY	0104	16		0104	1-14	
	0104	20				
	0104	22-23				
	0104	27				
	0104	32				
	0104	38				
03 SYDØSTRE JELØY	0104	8		0104	1-14	
	0104	19				
	0104	31				
04 MELLØS/ØRE	0104	13-15	7	0104	1-14	
05 SENTRUM	0104	1-6	7	0104	1-14	
	0104	9	10			
	0104		12			
	0104		17			
06 MOSSESKOGEN VEST	0104		10	0104	1-14	
	0104		17			
07 KAMBO	0104	24		0104	1-14	
	0104	28				
	0104	41-42				
08 MOSSESKOGEN ØST	0104	35	17	0104	1-14	
09 MOSSEELVA/DILLINGØY	0104	11	12	0104	1-14	
	0104	18				
	0104	25-26				
	0104	29-30				
	0104	33				
	0104	36				

## KOMMUNE 0104 MOSS

Tabell 4. Oversikt over kirkesogn/kapelldistrikt (menighet)

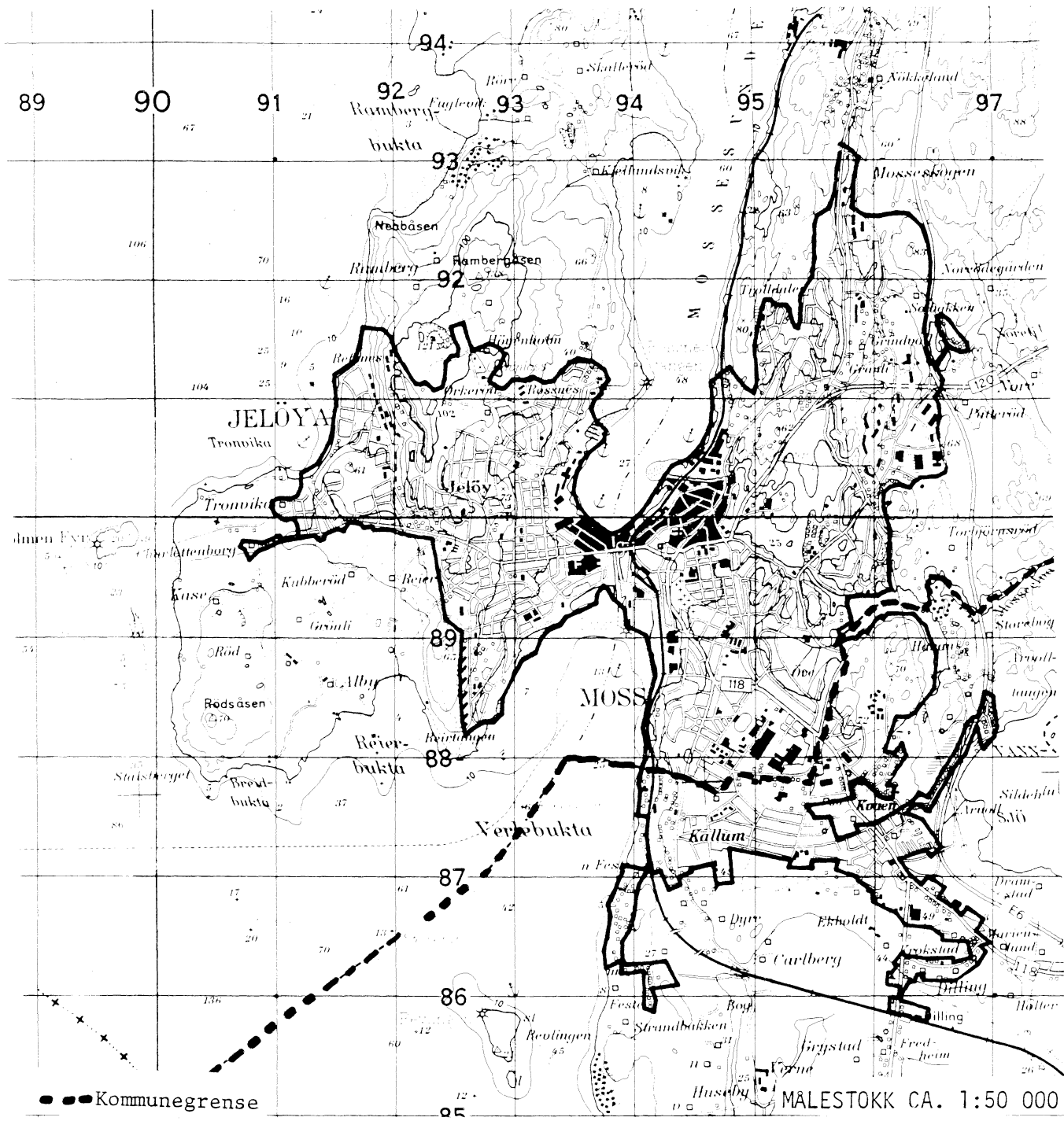
Menighet		Grunnkretsnummer	
Nummer	Navn	Hel	Del av
01	MOSS	0401-0412, 0501-0512, 0601-0606, 0701-0706, 0801-0808, 0901-0910	
02	JELØY	0101-0109, 0201-0216, 0301-0308	

## KOMMUNE 0104 MOSS

## TABELL 5. OVERSIKT OVER TETTSTEDENE

TETTSTED NR. NAVN	KOMM NR.	OMFATTER TETTBEBYGGELSE I GRUNNKRETSENE
0031 MOSS	0104	0101-0109,0201-0213,0301-0308,0401-0412, 0501-0512,0601-0602,0801-0806,0808, 0901-0908
	0136	0301-0318
0032 KAMBO	0104	0702-0704

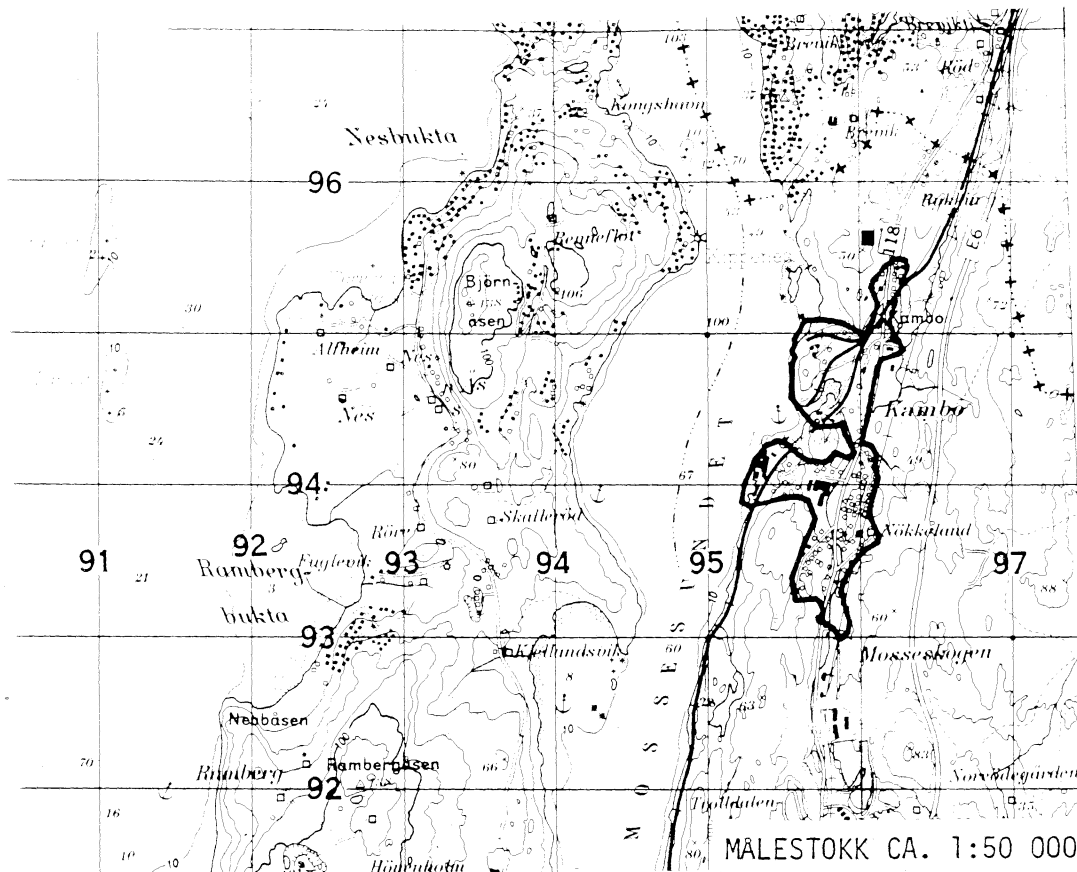
# DEL AV MOSS TETTSTED



--- Kommunegrense

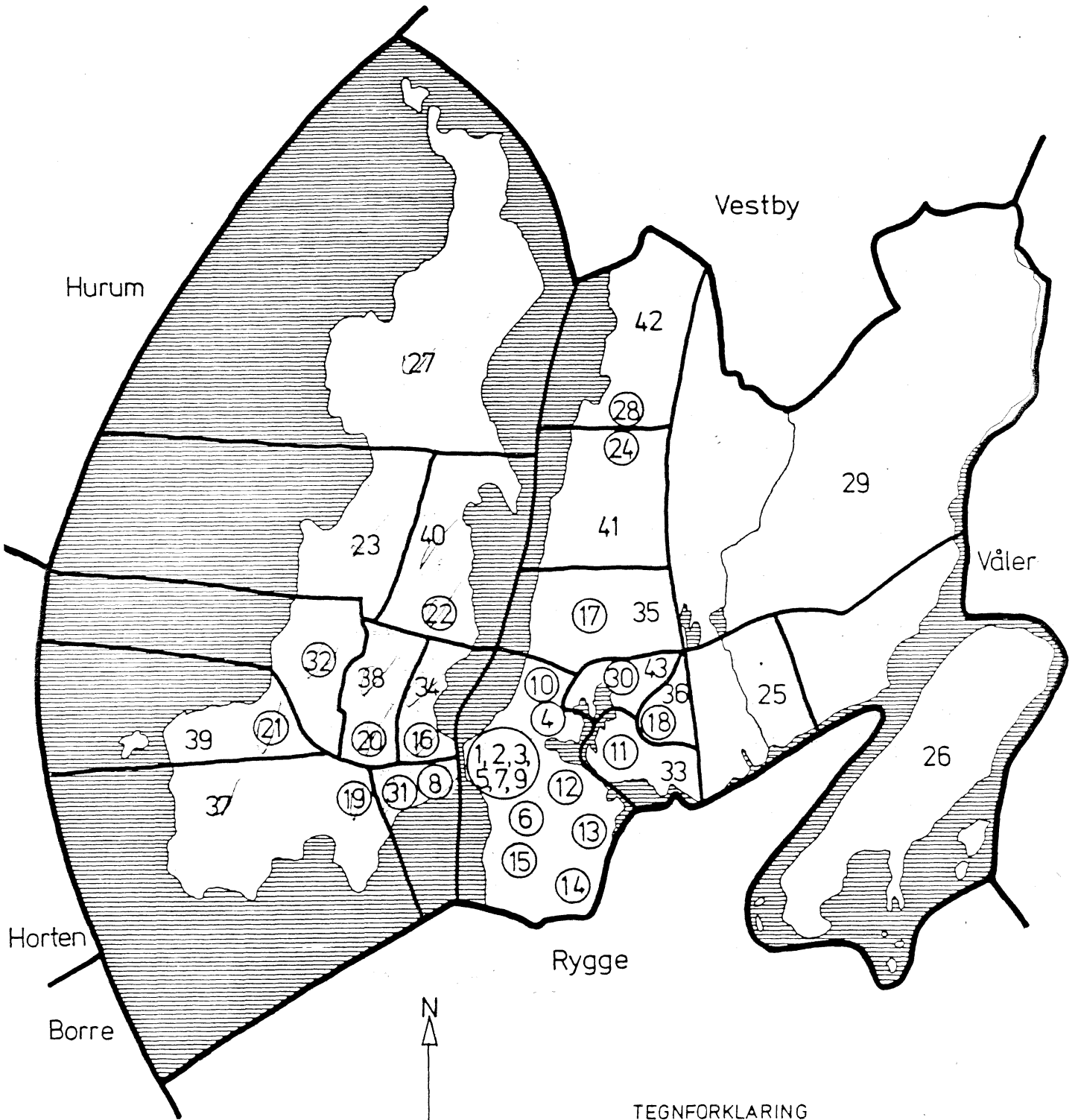
MALESTOKK CA. 1:50 000

# AVGRENSING AV KAMBO TETTSTED



Med samtykke fra Norges geografiske oppmåling er NGOs kartmateriale brukt som kartgrunnlag.

# 0104 MOSS



### TEGNFORKLARING


— KOMMUNEGRENSE 1970

— KRETSGRENSE 1970

Ⓢ MARKERING AV TETTBYGD KRETS MED NR.

23 NR. PÅ SPRETTBYGD KRETS

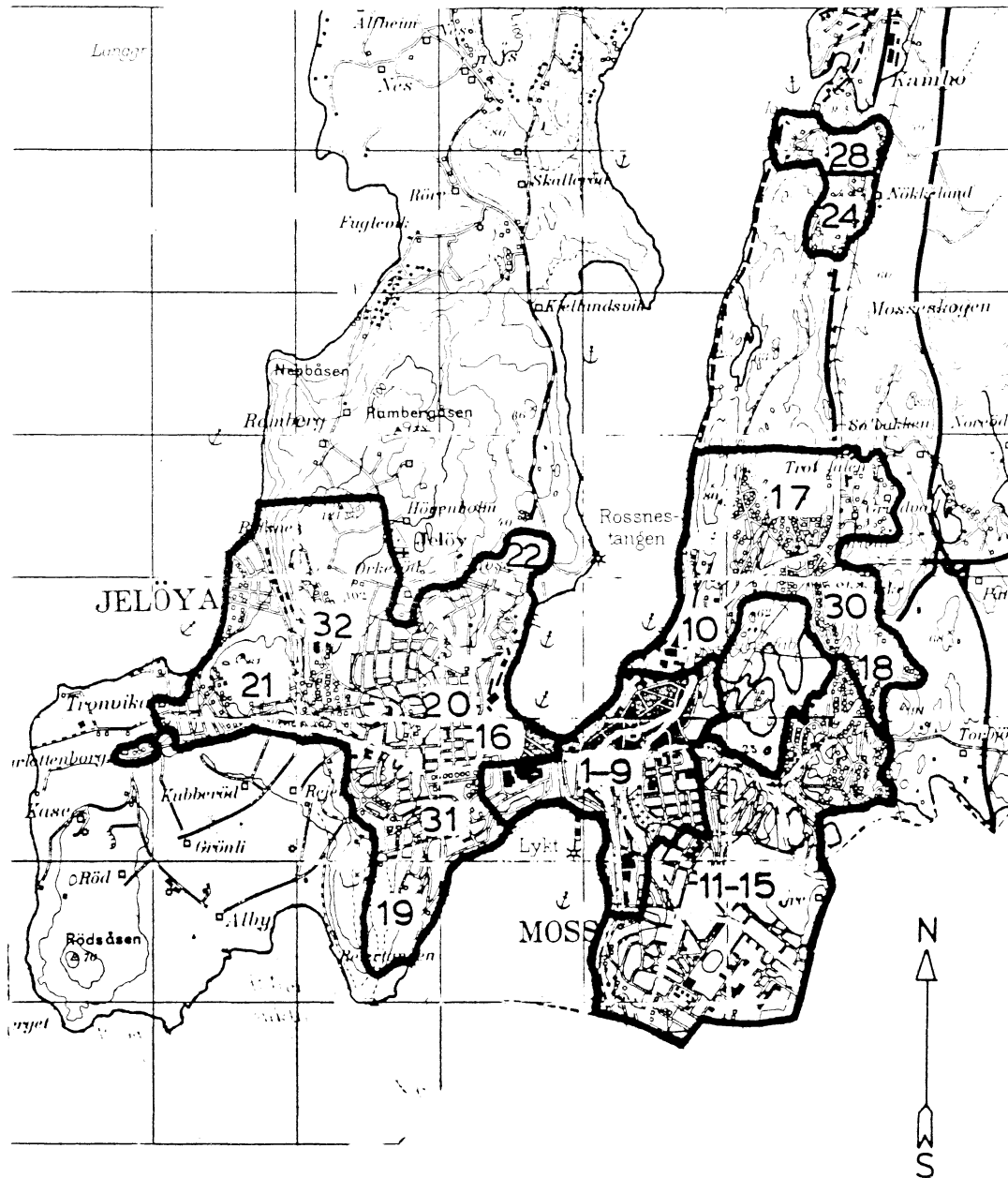
MÅLESTOKK





# 0104 MOSS

## TETTBYGDE KRETSER



### TEGNFORKLARING

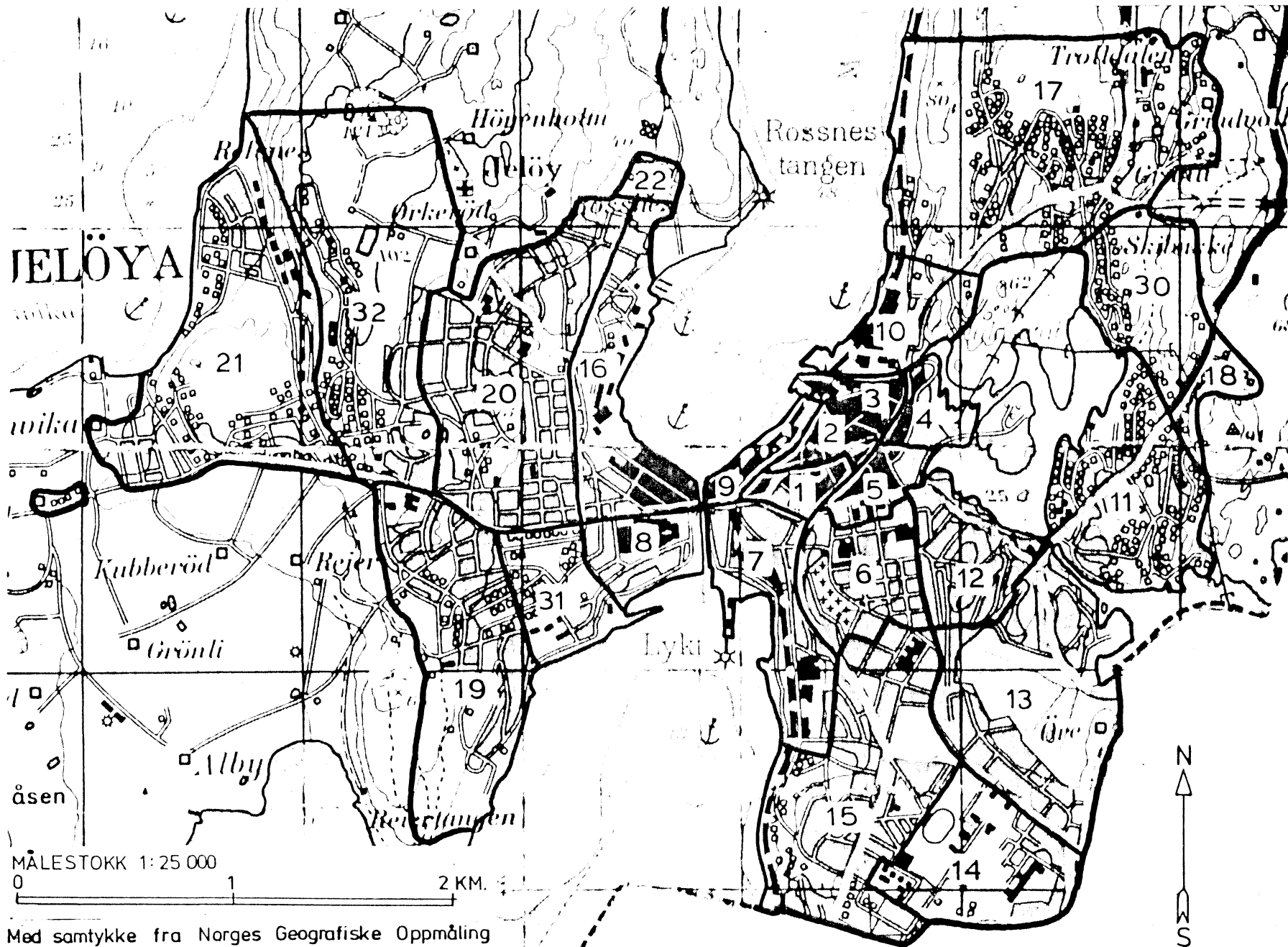
— KRETSGRENSE 1970

10 NR. PÅ TETTBYGD KRETS

MÅLESTOKK 1: 50 000

0 1 2 3 KM.

Med samtykke fra Norges Geografiske Oppmåling er N G O's kartmateriale brukt som kartgrunnlag.



Med samtykke fra Norges Geografiske Oppmåling er N G O's kartmateriale brukt som kartgrunnlag. Kartet er oppfotografert fra N G O's serie M 711.

