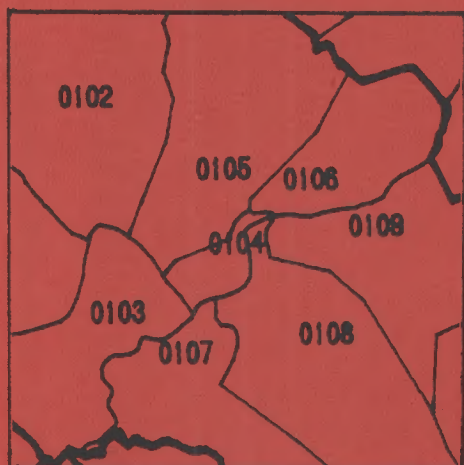


# GRUNNKRETSER OG TETTSTEDER



## DOKUMENTASJON 1980

0417 **STANGE**

## FORORD

Med bakgrunn i det økende behovet for statistikk for mindre områder innen kommunene og på tvers av kommunegrensene, startet Statistisk Sentralbyrå i 1976 arbeidet med en generell, stabil kretsinndeling. Kretsene blir kalt grunnkretser for å unngå forvekslinger med tidligere folketellingskretser og eksisterende skole- og valgkretser som dekker mer spesielle behov.

Et vesentlig siktepunkt var å kunne gi detaljert geografisk statistikk fra landbrukstellingen i 1979 og folke- og boligstillingen i 1980, men hensikten var også å få en geografisk enhet mer egnet for løpende statistikk.

Utgangspunktet for inndelingen har vært folketellingskretsene i 1970, men disse måtte mange steder nøye revideres i samråd med kommunene for å bli bedre egnet som en generell, geografisk basisenhet.

Formålet med dette heftet er å dokumentere kretsinnstillingen og lette arbeidet med analyser og praktisk bruk av kretsdata. Data for grunnkretser blir bl.a. tilgjengelige i egne kommunehefter fra Folke- og boligstillingen 1980. I de enkelte kommuner og i Statistisk Sentralbyrå finnes det også foreløpige befolkningstall pr. 1/7-79 og 1/11-80 for grunnkretser.

Prinsippene for kretsinnstillingen ble utformet gjennom drøftinger med brukere og gjennom et prøveprosjekt, og er beskrevet i et eget notat "Veiledning ved inndeling av kommunene i grunnkretser". Statistisk Sentralbyrå. 1977. Det blir også tatt sikte på å drøfte erfaringer fra arbeidet og utviklingsperspektiver nærmere i et særskilt hefte.

Utviklingen av GAB-systemet (Grunneiendom-, Adresse- og Byggningsregister) vil gi et regelmessig vedlikehold av bl.a. et adresseregister med koder for grunnkrets. Dette vil i framtida gi muligheter for bl.a. befolkningsstatistikk for grunnkretser, og lette oversikten i kommunene. Grunnkretsinnstillingen skal heretter holdes mest mulig fast. Det vil imidlertid kunne forekomme feilregistreringer. Henvendelser om slike feilregistreringer og spørsmål om eventuelle endringer i grunnkretsinnstillingen skal rettes til Fylkeskartkontoret i det aktuelle fylket, som vil ta saken opp med Byrået. Spørsmål om grunnkretsinnstillingen generelt og arbeidet med den kan også rettes til Statistisk Sentralbyrå, Kongsvinger.

Arbeidet med kretsinnstillingen, som har hatt økonomisk støtte fra Miljøverndepartementet, har vært ledet av førstekonsulent Jan Byfuglien og konsulent Ole Ragnar Langen.

Statistisk Sentralbyrå, Oslo, juni 1981

Odd Aukrust

---

Eivind Hoffmann

## INNHold

	Side
Generelt om grunnkretsinnndelingen, avgrensingen av tettsteder og registrering av kirkesogn/kapelldistrikt .....	3
Spesielle merknader til gjennomføringen i Stange kommune .....	8
Omfanget av grunnkretsene, fordelt på tett og spredt bebyggelse .....	13
Kart over inndelingen i grunnkretser .....	24
Sammenliknbarheten mellom grunnkretsene 1980 og folketellingskretsene 1970 .....	27
Sammenliknbarheten mellom delområdene 1980 og folketellingskretsene 1970 og 1960 .....	28
Oversikt over kirkesogn/kapelldistrikt (menighet) .....	28
Oversikt over tettstedene .....	29
Kart over avgrensing av tettstedene .....	30
<b>V e d l e g g</b>	
1. Kartskisse over kretsinnndelingen i 1970 .....	32
2. Oversiktskart over tettbygde kretser i 1970 .....	33

## GENERELT OM GRUNNKRETSINDELINGEN, AVGRENSINGEN AV TETTSTEDER OG REGISTRERING AV KIRKESOGN/KAPELLDISTRIKT

### Formålet med og nytten av grunnkretsinnndelingen

Formålet med å dele kommunen inn i grunnkretser er å lage små stabile geografiske enheter som kan gi et fleksibelt statistisk grunnlag for kommunal og regional analyse, forvaltning og planlegging. Foruten å nytte disse slik de er, kan grunnkretsene grupperes til enheter som varierer fra formål til formål. Som minste byggekloss kan grunnkretsen settes sammen til geografiske enheter som er formålstjenlige f.eks. i planleggingen av eldreomsorgen eller til å studere utviklingen av elevgrunnlaget i grunnskolen på ulike alderstrinn. Aktuelle grupperingsenheter som kan gå på tvers av kommunegrensene er f.eks. vassdragsregioner og arbeidsmarkedsregioner.

I første omgang kommer Statistisk Sentralbyrå til å nytte inndelingen til å presentere data fra landbrukstellingen i 1979 og folke- og boligtellingsen i 1980. Som en kontroll på at det arbeidet som er gjort er riktig har en laget tabeller pr. 1/7-79 og 1/11-80 som gir befolkningstall fordelt på alder, kjønn og type bebyggelse.

### Krav til grunnkretsinnndelingen

Ut fra de formål inndelingen i grunnkretser skal tjene, ble det stilt en del krav som vi nedenfor kort skal gjennomgå.

1. Grunnkretsene må utformes slik at grensene er uforanderlige over en rimelig tidsperiode. Dette er et særdeles viktig krav. Stabile kretser er en helt avgjørende forutsetning for å kunne følge endringer på kretsnivå over tid. (se nedenfor).

Nå har dessverre kartgrunnlaget mange steder vært svært dårlig. Dette gjør at en spesielt i ubebodde områder må regne med at grensene må justeres slik at de faller sammen med eiendomsgrensene. Grunnkretsenes omfang er definert ved adressene (gards- og bruksnr. eller gateadresse). En del steder er imidlertid eiendommene så store at en må regne med at grunnkretsgrensa må trekkes på tvers av eiendomsgrensa. Videre må en regne med endringer av grensene i ubebodde områder dersom disse blir bebygd med boliger, industri o.l. og grensene går på tvers av den nye bebyggelsen. De eneste endringer som kan tillates i bebodde områder er deling eller sammenslåinger av hele grunnkretser. Der nytt kartgrunnlag viser at grensene i bebodde områder er trukket feil, må grensene på kartet justeres slik at de blir i samsvar med beskrivelsen (gateadresser eller gards- og bruksnr.).

2. Kretsene er i størst mulig grad søkt gjort sammenlignbare med folketellingskretsene i 1970 og tidligere tellinger slik at en kan følge utviklingen bakover i tid. Dette kravet strir imidlertid ofte mot kravet om at inndelingen skal bestå av sammenhengende geografiske områder og være hensiktsmessig til kommunal og regional planlegging. Der den gamle inndelingen fra folketellingen i 1970 ikke kunne nyttes direkte, har en likevel forsøkt å lage større enheter innen kommunen som kan sammenlignes. I noen tilfeller har ikke dette lyktes, enten ved at den gamle inndelingen bestod av ikke geografisk sammenhengende områder, eller fordi dette ville føre til en inndeling som kommunen mente ikke var formålstjenlig.

3. Grunnkretsene skal ikke være for store eller variere for mye i folketall og areal. Dette kravet er viktig for at grunnkretsen kan fungere som byggekloss ved inndeling i regioner av ulike slag. I spredtbygde strøk ble det som utgangspunkt sagt at grunnkretsene ikke burde overstige 300-400 personer og i tettbygde strøk 500-600 personer.

Arealet i kretsene bør heller ikke variere for mye. Spesielt større ubeboede områder som f.eks. Finnmarksvidda og Hardangervidda, er delt inn i ubeboede grunnkretser, der grensene er lagt i vannskillere.

Grensene for grunnkretsene er også forsøkt lagt slik at de i størst mulig grad er ensartede når det gjelder bebyggelsesstruktur, natur- og næringsgrunnlag og slik at de kommunikasjonsmessig hører sammen. Folketellingskretser fra 1970 er f.eks. ofte blitt delt fordi de enkelte deler av kretsen nå ikke lengre hører sammen kommunikasjonsmessig.

#### Inndelingen i delområder (bydeler/bygdelag)

Størrelsen på kommunene varierer svært mye. Det var derfor behov for å lage en fast inndeling som kunne gi data på et mer overordnet nivå enn grunnkretsen. En slik områdeinndeling vil være bedre egnet for data som blir for detaljert på kretsnivå samtidig som den vil være bedre egnet enn kretser til regionale oversiktsanalyser. Ut fra statistiske formål ble derfor grunnkretsene gruppert til delområder. Delområdene er angitt ved de to første sifrene i det 4-sifrede grunnkretsnummeret, mens de to siste sifrene angir nummeret på grunnkretsen innenfor delområdet.

Delområdene har som hovedregel 1 000-3 000 innbyggere i spredtbygde strøk og 3 000-6 000 i mer tettbygde strøk. Kommuner med under 1 000-2 000 innbyggere er vanligvis ikke delt inn i delområder.

### Registrering av tettsted

Ved Folketellingene 1960 og 1970 var kretsinnndelingen knyttet direkte til inndelingen i tettsteder. Dette er uheldig fordi tettstedsgrensene endrer seg over tid. Det er imidlertid fortsatt ønskelig å registrere tettbebyggelsen da dette er den eneste måten en kan få et realistisk bilde av utviklingen i urbaniseringen i Norge. Den enkelte adresse er derfor registrert med en egen kode for om adressen ligger innenfor eller utenfor tettsted, uavhengig av grunnkretsinnndelingen. Det er videre bygd opp et eget tettstedsregister som grupperer sammen tettbebyggelsen i de enkelte grunnkretser til tettsteder.

For at en hussamling skal kunne registreres som et tettsted må det bo minst 200 personer der og avstanden mellom husene må normalt ikke overstige 50 meter. Har en derimot fått en kjerne med 200 innbyggere, kan en vise mer skjønn ved avgrensingen. Husklynger som naturlig hører med til tettstedet, tas med selv om avstanden overskrider 50 meter. Avstanden mellom nærmeste hus i kjernen og den lille klynga, bør imidlertid ikke overstige 400 meter. Er avstanden større bør husklynga være stor nok til å danne eget tettsted. Grensene for tettstedene slik de er beskrevet i dette heftet, skal vise grensa for bebyggelsen slik den er 1. november 1980 og ikke inneholde områder som er blitt eller blir bebygd seinere. Bebyggelse som skal regnes med i tettbebyggelsen er boliger, industri, forretninger, offentlige bygninger, idrettsanlegg o.l. Hytter og ren gardsbebyggelse skal bare regnes med i tettstedet dersom det ligger i eller i tilknytning til tettstedet, dvs. mindre enn 50 meter fra nærmeste hus i "kjernen" eller den lille husklynga som ligger over 50 meter fra "kjernen".

I praksis vil det finnes områder innenfor tettstedene der avstanden mellom husene overstiger 50 meter. Dette kan f.eks. være i industriområder eller idrettsanlegg som ligger i tilknytning til tettstedene. Videre kan det være naturlige hindringer som bergknauser, elver eller dyrkbare områder som en ikke får bygge ut.

Ved avgrensingen av tettstedene har Byrådet støtt på en rekke praktiske problemer som har sammenheng med at dette arbeidet er noe som har vært nytt for de kommunale myndigheter. Praksis ved avgrensingene kan derfor variere noe, men dette gir trolig ikke større registreringsfeil enn ved den metode som ble nyttet i 1970. En regner med at feil vil bli korrigert etter hvert som kommunen skal ajourføre grensene.

Hvert tettsted er tildelt et firesifret nummer i tillegg til kommune-nummeret.

### Registrering av kirkesogn og kapelldistrikt (menigheter)

Ved tidligere folketellinger har det vært et krav av folketellingskretsene skulle følge grensene for kirkesognene. Dette har en del steder vist seg utilfredsstillende da sognegrensene har vært foreldet i forhold til dagens bosettingsmønster. For å få statistikk for kirkesogn/kapelldistrikt er kirkesogn/kapelldistrikt registrert uavhengig av grunnkretsinnndelingen. Grensene for kirkesogn/kapelldistrikt kan derfor avvike fra grunnkretsgrensene, men de kirkelige myndigheter er oppfordret til å tilpasse de kirkelige inndelingene slik at grensene faller sammen med grensene for grunnkretsene. Dette letter registrering og ajourhold. Det er laget en egen katalog som grupperer menigheter til prestegjeld, prosti og bispedømme.

### Sammenlignbarhet med tidligere folketellinger

Ett av kravene som er satt til inndelingen i grunnkretser er at en bør forsøke å få til en så god sammenlignbarhet med folketellingskretsene i 1970 som mulig. I tabellene 2 og 3 har vi vist sammenlignbarheten mellom grunnkretsene 1980 og folketellingskretsene 1970 og delområdene og folketellingskretsene 1970 og 1960. Sammenlignbarheten er funnet ved å sammenligne kart fra de ulike tellingene. Det er ikke tatt hensyn til endringer av grensene i ubebodde strøk. Nøyaktigheten vil også avhenge av kvaliteten av kartgrunlaget. Ved nærmere studium av adressene i de enkelte grunnkretsene kan en oppdage differanser mellom de ulike tidspunktene som ikke er oppdaget ved å sammenligne kart. Slike differanser kan skyldes feil ved tidligere tellinger.

Det arbeides med en omkoding av 1970-materialet til delområder i 1980, og det er også lagt til rette for en omkoding av 1970-kretser til grunnkrets 1980. Byrådet har imidlertid foreløpig ikke ressurser til å gjennomføre dette.

### Dokumentasjon av kretsinnndelingen

Grunnkretser, tettsteder og kirkesogn/kapelldistrikt er dokumentert ved hjelp av kart og lister.

Kartdokumentasjonen er av varierende kvalitet. Alle grunnkretser i spredtbygde strøk er tegnet inn på kart i M 1:50 000. I tettbygde strøk er grunnkretsene tegnet inn på økonomisk kartverk av varierende målestokk 1:5 000, 1:10 000 og 1:20 000. Tettstedsgrensene er tegnet inn på kart i samme målestokk. Dessverre er det enkelte tettbygde områder hvor økonomisk kartverk ennå ikke finnes. Her er kretsinnndelingen og tettstedsavgrensingen dokumentert enten på reguleringskart i M 1:2 000, 1:1 000 eller 1:500 eller på flyfoto av ulik målestokk. Kirkesogn/kapelldistriktene er for de fleste prestegjeld dokumentert

på kart i M 1:50 000. Byrådet og kommunen skal ha den samme dokumentasjonen. Flere kommuner har lagt grunnkretsgrensene og avgrensingen av tettstedene på egne folier.

I Byrådet blir grunnkretsgrensene digitalisert (koordinatsatt) automatisk på kartgrunnlag i M 1:50 000 og økonomisk kartverk i tettbygde strøk. Videre blir tettstedsgrensene også digitalisert, vesentlig ut fra økonomisk kart i M 1:10 000. Kartene i dette notatet er framstilt ved hjelp av folier uttegnet på grunnlag av digitaliserte grunnkretsgrenser og tettstedsgrenser.

Disse inndelingene er kodet inn i adresseregisteret i Byrådet. Adresseregisteret inneholder bare bebodde adresser og bygger på folkeregisterets Magnetbåndregister. Dette adresseregisteret vil danne grunnlaget for etablering av Adresseregisteret i GAB-systemet (Grunneiendom-, Adresse- og Byggningsregister).

Kvaliteten på det foreløpige adresseregisteret er noe ujevn. Det har manglet presise retningslinjer for adressekoding i folkeregistrene. Noen har f.eks. nyttet fiktive adresser som ikke samsvarer med den offisielle matrikkelen. I tabell 1 kan det derfor finnes en del adresser som ikke kan regnes som offisielle adresser. Dette gjelder f.eks. bebodde eiendommer på statsgrunn i en del kommuner. Etter hvert blir offisiell adressering mer utbredt og ensartet, og registrene blir da lagt om.

Adresseregisteret kan inneholde enkelte adresser som er kodet i feil grunnkrets eller med feil type bebyggelse. Dette er imidlertid etableringsfeil som en regner med vil bli rettet opp etter hvert som registeret blir vedlikeholdt av kommunen.

Byrådet har etablert et adresseregister pr. 1/7-79 og et pr. 1/11-80.

### Den praktiske gjennomføringen

Det ble lagt stor vekt på å trekke kommunene aktivt inn i arbeidet med å fastlegge grunnkretsene og å avgrense tettstedene. Uten kommunenes lokalkunnskap ville det ikke ha vært mulig å kode adresseregisteret fullt ut, samtidig som kommunene er de eneste som kunne lage en inndeling som var brukbar for kommunal forvaltning og planlegging.

Allerede i 1976 ble de første kommunene kontaktet. Hver kommune fikk tilsendt et notat hvor omfanget av den enkelte folketellingskrets i 1970 var regnet opp. I notatet var det også et forslag eller skisse til inndeling i delområder og grunnkretser. Detaljeringen i forslaget var avhengig av kvaliteten på den gamle inndelingen og dokumentasjonen fra 1970. Kommunen ble bedt om å ta hensyn til framtidig utbygging. Samtidig ble kommunen bedt om å avgrense de husklyngene som tilfredsstilte kravene til tettsted eller som en ventet ville



tilfredsstillende kravene ved utgangen av 1980. Etter korrespondanse og kontakt over telefon ble inndelingen fastlagt og tettstedene avgrenset. Inndelingen i grunnkretser og avgrensingen av tettstedene kan i et mindre antall kommuner av ulike grunner være av mindre bra kvalitet. Likevel bør en så langt det er mulig unngå å endre kretsinnndelingen, da dette vil ødelegge kontinuiteten i statistikken.

Høsten 1979 og 1980 ble det foretatt en ajourføring fram til 1/7-79. I første halvpart av 1981 ble så kretsinnndelingen, tettstedene og kirkesogn/kapelldistrikt ajourført pr. 1/11-80.

For å få kartlagt inndelingen i kirkesogn/kapelldistrikt ble sognepresten i hvert prestegjeld kontaktet. Sognepresten fikk tilsendt et kart der grunnkretsene var tegnet inn og ble bedt om å tegne inn grensene for kirkesogn/kapelldistrikt på kartet. Der grunnkretsene ble delt av et kirkesogn/kapelldistrikt ble prestene bedt om å liste opp de adresser i grunnkretsen som falt innenfor de enkelte kirkesogn/kapelldistrikt. Materialet ble så sendt Byrået via fylkeskartkontorene og bispedømmerådene som skulle foreta en første kontroll av materialet.

#### **SPESEIELLE MERKNADER TIL GJENNOMFØRINGEN I STANGE KOMMUNE**

Ved folketellingen i 1970 var kommunen delt inn i 29 folketellingskretser. Av disse svarte krets 8 til tettstedet Stange, kretsene 14 og 17 til del av tettstedet Hamar og krets 19 til del av tettstedet Ilseng. Tettstedene Tangen, Sørbygdafeltet og Gata er kommet til etter 1970.

Kommunen er delt inn i 71 grunnkretser og 5 delområder. Delområde og grunnkretsgrensene følger skolekretsgrensene. Dette har ført til en del småjusteringer av grensene i forhold til folketellingskretsene fra 1970. I tabell 2 og 3 har vi sett bort fra noen av disse småjusteringene. Kartgrunnlaget fra 1970 er dessuten for dårlig til å kunne avgjøre om det er kodefeil eller grensejusteringer. Det viser seg også at det er noe avvik mellom kirkesogngrensene og folketellingskretsene fra 1970. I prinsippet skal kirkesognene bestå av 1 eller flere folketellingskretser i 1970.

Tar en hensyn til alle grensejusteringene blir sammenliknbarheten svært dårlig. En del av grensejusteringene er imidlertid svært små og kan i de fleste brukerformål ses bort fra. Nedenfor skal vi kommentere en del forhold innen de enkelte grunnkretser.

Gnr. 120 bnr. 11 i grunnkrets 0102 var i 1970 kodet i folketellingskrets 6. I 1970 bodde det 7 personer på denne adressen, mot 5 i 1980. Resten av adressene i grunnkretsene lå i folketellingskrets 2.

Vi er noe usikre på om grensa mellom grunnkrets 0102 og 0103 er tegnet inn riktig på kartet i dette heftet.

Gnr. 179 bnr. 17 i grunnkrets 0104 var i 1970 kodet i folketellingskrets 2. Både i 1970 og i 1980 bodde det <sup>4</sup>personer på denne adressen. Resten av grunnkretsen svarer til del av folketellingskrets 3.

Gnr. 141 bnr. 1 i grunnkrets 0107 var i 1970 kodet til folketellingskrets 5. I 1970 bodde det 3 personer på denne adressen, mot 1 i 1980. Videre var gnr. 140 bnr. 1, 3-5 og 10 i grunnkrets 0107 kodet i folketellingskrets 6. I alt bodde det i 1970 18 personer på disse adressene mot 14 i 1980. Resten av grunnkretsen består av adresser fra områder som i 1970 tilhørte folketellingskrets 4. Det kan nevnes at folkeregisteret også i 1970 hadde lagt bruksnumrene under gnr. 140 til folketellingskrets 4, men Byrået flyttet disse adressene over til folketellingskrets 6 for å få samsvar med det oppgitte Stange sogn.

Gnr. 83 bnr. 8, 11, 15 og 50 i grunnkrets 0109 var i 1970 kodet i folketellingskrets 4. Disse adressene var opprinnelig lagt til folketellingskrets 5, men for å få samsvar med den oppgitte sogneinndelingen (Tangen sogn), ble disse adressene ført over til folketellingskrets 4. I alt bodde det 16 personer på disse adressene, mot 15 i 1980. De resterende bebodde av adressene i 1970 lå i folketellingskrets 5. I alt var det 89 personer på disse adressene i 1970.

Gnr. 154 og gnr. 83 bnr. 25 og 38 i grunnkrets 0110, lå i 1970 i folketellingskrets 4. I alt bodde det 29 personer på disse adressene mot 20 i 1980. Resten av adressene lå i krets 3 i 1970 og det bodde ca. 285 personer på disse adressene der da.

Gnr. 84 bnr. 1 og 10 i grunnkrets 0201 lå i 1970 i folketellingskrets 7. I 1970 bodde det 6 personer der mot 14 i 1980. Ved sammenlikninger er det mulig at en kan se bort fra denne lille differansen. Resten av kretsen består nemlig av adresser fra krets 6 i 1970.

Ser en bort fra de to adressene i grunnkrets 0201 fra folketellingskrets 7 og fra den ene adressen i grunnkrets 0202 fra krets 6, adressene fra folketellingskrets 9 i grunnkrets 0202 og adressen i grunnkrets 0216 fra krets 5, vil grunnkretsene 0104-0110, 0201 og 0219 svare til folketellingskretsene 3-6.

I grunnkrets 0202 var i 1970 gnr. 77 bnr. 3 kodet i folketellingskrets 9, og gnr. 85 bnr. 3 kodet i folketellingskrets 6. I 1970 bodde det henholdsvis 3 og 6 personer på disse to adressene, mot henholdsvis 4 og 2 i 1980. Kan adressen fra krets 9 være kodet feil i 1980?

I grunnkrets 0203 var gnr. 55 bnr. 1 og gnr. 59 bnr. 2 i 1970 kodet i folketellingskrets 10 og gnr. 73 bnr. 1-3 kodet delvis i krets 12. I 1970 bodde det henholdsvis 4 og 9 personer på disse adressene mot 5 og ca. 10 i 1980. Resten av adressene var enten ubebodde eller lå i folketellingskrets 7. Kan avvikene her skyldes kodefeil i 1980? Vi har i alle fall sett bort fra dem i tabell 2.

Gnr. 53 bnr. 11 i grunnkrets 0204 var i 1970 kodet i folketellingskrets 15. Resten av grunnkretsen består av adresser fra krets 10. I 1970 bodde det 2 personer på denne adressen mot 4 i 1980.

Grunnkrets 0206 består av adresser fra folketellingskretsene 8 og 9 og gnr. 87 bnr. 1, 5 og gnr. 88 bnr. 1, 3 fra folketellingskrets 7. I 1970 bodde det henholdsvis 7 og 19 personer på disse adressene, mot 9 og 10 i 1980.

Gnr. 58 er bl.a. kodet i grunnkrets 0210. Er dette riktig? Skal hele gnr. 58 ligge i grunnkrets 0205? Hvis dette er riktig er 40 personer i 1980 kodet galt og eventuelle feil må rettes ved vedlikeholdet av Adresseregisteret i GAB.

Gnr. 47 bnr. 1 i grunnkrets 0301 og gnr. 48 bnr. 1-4, 6 og 8 i grunnkrets 0302 er kodet i folketellingskrets 7 i 1970. Resten av adressene i grunnkretsene lå i folketellingskrets 12. I 1970 bodde det henholdsvis 7 og 60 personer på disse adressene, mot 6 og 105 i 1980.

Ser en bort fra noen mindre uoverensstemmelser vil grunnkretsene 0202-0203, 0205-0212, 0301-0302 og 0317 svare til folketellingskretsene 7-9 og 12.

Grunnkrets 0216 består av adresser fra krets 22 i 1970 og gnr. 101 bnr. 5 fra krets 5. I 1970 bodde det 3 personer der mot 2 i 1980.

Grunnkrets 0404 består av adresser fra folketellingskrets 20 og 2 adresser fra krets 22. (Gnr. 224 bnr. 2 og 12.) Både i 1970 og 1980 bodde det 4 personer på gnr. 224 bnr. 2 og 12 fra krets 22. Ved sammenlikninger kan en se bort fra denne differansen, slik at grunnkretsene 0213-0217 og 0401-0403 svarer til folketellingskrets 22.

Gnr. 5 bnr. 2 i grunnkrets 0301 er vel en adresse som er kodet feil. I 1980 bodde det 1 person der. Resten av gnr. 5 bnr. 2 er kodet i grunnkrets 0311.

Grunnkretsene 0303-0312 svarer til folketellingskretsene 17 og 18, mens grunnkretsene 0313-0316 svarer til folketellingskretsene 14 og 15.

Gnr. 238 bnr. 10 og gnr. 239 bnr. 47 i grunnkrets 0405 var i 1970 kodet i folketellingskrets 21, mens resten av adressene tilhørte krets 20. I 1970 bodde det 7 personer på disse adressene, mot 8 i 1980.

I grunnkrets 0406 er to adresser kodet som spredt bebyggelse. For oss ser det ut til at all bebyggelse i grunnkretsen skal være tett. Dersom dette er tilfelle må de spredtbygde adressene kodes om. I alt bodde det 5 personer på de spredtbygde adressene i kretsen.

Ved sammenlikninger kan en se bort fra de små justeringene foretatt, slik at folketellingskretsene 19 og 20 blir lik grunnkretsene 0404-0407.

I grunnkrets 0408 var gnr. 238 bnr. 6 kodet i folketellingskrets 20 i 1970, mens resten av adressene lå i folketellingskrets 21. Både i 1970 og 1980 bodde det 4 personer på adressen fra krets 20.

Grunnkrets 0409 består vesentlig av adresser fra folketellingskrets 21 og gnr. 235 bnr. 5, 6 og 12 fra folketellingskrets 20 og gnr. 255 bnr. 12 fra krets 24. I 1970 bodde det henholdsvis 9 og 3 på disse adressene, mot 8 og 4 i 1980.

Gnr. 232 bnr. 16, gnr. 233 bnr. 1 og gnr. 234 bnr. 1 i grunnkrets 0410 lå i 1970 i folketellingskrets 21, mens resten av området tilhørte folketellingskrets 23. I 1970 bodde det 8 personer på disse 3 adressene, mot 9 personer i 1980.

Ved de fleste sammenlikninger kan en se bort fra disse endringene slik at krets 21 fra 1970 skulle svare til grunnkretsene 0408-0409 og krets 23 svarer til grunnkretsene 0410-0411.

Opplistinga i folketellingsheftet fra 1970 under vedlegg 1 er noe mangelfullt for krets 25. Grunnkrets 0503 inneholder der adresser både fra krets 11 og 25. Nedenfor har vi satt opp en tabell som viser fordelingen.

Adresser		Folketall fra krets 11		Folketall fra krets 25	
Folketellingskrets 11	Folketellingskrets 25	1970	1980	1970	1980
	Gnr. 213 bnr. 26			4	5
Gnr. 216 bnr. 2 og 4	Gnr. 216 bnr. 6	5	5	5	4
Gnr. 219 bnr. 9	Gnr. 219 bnr. 11 og 17	7	5	5	6
Gnr. 226 bnr. 3		6	10		
Gnr. 285 bnr. 3 og 5		6	5		
	Gnr. 290 bnr. 3			2	2
Gnr. 301 bnr. 1		3	1		

Gnr. 367 bnr. 3 i grunnkrets 0504 var ikke registrert som bebodd i 1970.

Gnr. 257 bnr. 35 og 62 i grunnkrets 0505 ble i 1970 kodet i folketellingskrets 28. Er disse adressene kodet riktig? Både i 1970 og 1980 bodde det 9 personer her. Vi har ikke tatt hensyn til denne differansen i tabell 2.

Gnr. 257 bnr. 34, 36, 38-40, 54, 55, 59 og 64 og gnr. 404 bnr. 28, 123 og 155, lå i 1970 i krets 29. I 1970 bodde det henholdsvis 40 og 17 personer på disse adressene, mot 27 og 11 i 1980. Resten av adressene hørte til krets 24 i 1970.

Grunnkrets 0507 består vesentlig av adresser fra folketellingskrets 29, men også gnr. 360 bnr. 28, gnr. 362 bnr. 23, 24 og gnr. 404 bnr. 150-153 og 158 fra krets 24 og gnr. 369 bnr. 2 fra krets 28. I 1970 bodde det henholdsvis 28 personer på adressene fra krets 24 og 1 på adressen fra krets 28. I 1980 bodde det henholdsvis 20 og 1. Det kan her nevnes at gnr. 360 bnr. 28 og gnr. 362 bnr. 23-25 var regnet med til krets 29 i 1960, dvs. hele grunnkrets 0507 skulle med unntak av bruksnumrene på gnr. 404 ha ligget i krets 29 hvis kretsene hadde vært identiske mellom 1960 og 1970.

Grunnkrets 0508 består av adresser fra folketellingskretsene 11, 25, 17 og 28. De fleste adressene tilhører folketellingskretsene 27 og 28. Gnr. 305 bnr. 2, gnr. 306 bnr. 8, gnr. 308 bnr. 5 og 7 og gnr. 321 bnr. 4, lå i 1970 i krets 11. I alt bodde det 16 personer på disse adressene i 1970, mot 13 i 1980. Gnr. 307 bnr. 3 og gnr. 34 bnr. 1-2 og 6 lå i 1970 i folketellingskrets 25 og var bebodd av 10 både i 1970 og 1980.

Ved sammenlikninger vil folketellingskretsene 11, 25, 27 og 28 svare til grunnkretsene 0502-0504 og 0508-0509, og folketellingskretsene 24 og 29 vil svare til grunnkretsene 0505-0507.

Grunnkretsene 0510 og 0511 svarer til folketellingskrets 30. Også her finner en enkeltadresser som i 1970 lå i andre kretser. Gnr. 344 bnr. 2 i grunnkrets 0510 lå i 1970 i folketellingskrets 28 og var bebodd av 2 personer både i 1970 og 1980. Gnr. 385 bnr. 3 og gnr. 404 bnr. 66 i grunnkrets 0511 lå i 1970 i folketellingskrets 27 og 31. I 1970 bodde det henholdsvis 0 og 2 personer på disse to adressene, mot 4 og 2 i 1980.

Grunnkrets 0512 som svarer til krets 31 i tabell 2 inneholder også gnr. 284 bnr. 11 fra folketellingskrets 30. I 1970 bodde det 2 personer på denne adressen mot 3 i 1980.

Ifølge bosettingskartet har folketallet i grunnkrets 0301 gått ned siden 1970. Er dette riktig?

TABELL 1. OMFANGET AV GRUNNKRETSENE, FORDELT PÅ TETT OG SPREDT BEBYGGELSE.

GRUNN- KRETSNR	NAVNET PÅ GRUNNKRETSEN	TYPE BEBYGGELSE	OMFANGET AV GRUNNKRETSENE		
01 TANGEN					
0101	MOSTUE	SPREDT	GNR. 185 BNR. 1-3,6-7,11-12,30		
		SPREDT	GNR. 186 BNR. 1-2		
		SPREDT	GNR. 187 BNR. 2		
		SPREDT	GNR. 188 BNR. 1-2,4-5,9-10,13-14,16-17,19-20,22-23,25-27,29,32,36,55,58-60		
		SPREDT	GNR. 189 BNR. 1-5,7,9,12,14,21,23,30-31,34,37,42		
		SPREDT	GNR. 190 BNR. 3,5,7,9,21		
		SPREDT	GNR. 200 BNR. 1		
		SPREDT	GNR. 202 BNR. 1		
		SPREDT	GNR. 208 BNR. 1		
		0102	HESTNES	SPREDT	GNR. 42 BNR. 7-8,10,21,23
SPREDT	GNR. 70 BNR. 9,11,21,25,34,52				
SPREDT	GNR. 120 BNR. 2,11				
SPREDT	GNR. 181 BNR. 1-6,8,11,13-16,18,20-21,23,27,32,35,39,49,63,83,132,136,142,147,150				
SPREDT	GNR. 182 BNR. 1-3,6-8,11-12,16,18-19,23,26,30-33,35,38,40,42,48,53,57,65,85,117,119,124,131,135,145,148-149,152-155				
SPREDT	GNR. 195 BNR. 1				
SPREDT	GNR. 196 BNR. 1,7				
SPREDT	GNR. 197 BNR. 1,3-4				
SPREDT	GNR. 198 BNR. 1				
SPREDT	GNR. 199 BNR. 1				
0103	ESPA	SPREDT	GNR. 0 BNR. 0		
		SPREDT	GNR. 33 BNR. 2-3,5,7		
		SPREDT	GNR. 105 BNR. 11		
		SPREDT	GNR. 176 BNR. 1-2,10,18-19		
		SPREDT	GNR. 177 BNR. 1-2		
		SPREDT	GNR. 179 BNR. 2-9,11-13,15-17,19,26,31,36-37,41,46,49-50,53,56,61,67-68,70,73,79,82-83,90,94,96,108,114,118		
		SPREDT	GNR. 180 BNR. 1-3,5-7,10-11,14,16,18,24-25,30,45,48-49,53-54,61,112,114-115		
		0104	SKABERUD	SPREDT	GNR. 121 BNR. 2-3,11-13
				SPREDT	GNR. 173 BNR. 1,6,11,13-14,16,18
				SPREDT	GNR. 174 BNR. 1,4-5,7,17-20,24,27,30,34-35,41,44,47-48,51-53,55-57,60,62,68,72-74,76,79,94,98,105
SPREDT	GNR. 175 BNR. 1				
SPREDT	GNR. 179 BNR. 17				
SPREDT	GNR. 192 BNR. 1,3				
SPREDT	GNR. 193 BNR. 1				
0105	HOV	SPREDT	GNR. 206 BNR. 2-3		
		SPREDT	GNR. 207 BNR. 1-3		
		SPREDT	GNR. 209 BNR. 5-8		
		TETT	GNR. 166 BNR. 1		
		TETT	GNR. 171 BNR. 1,4,11-14,16,18,20,24-29,31-34,37,39,46-47,52,57,61,63-64,66-68,71		
0106	KONGSPARTEN	TETT	GNR. 172 BNR. 1-2,4-5		
		SPREDT	GNR. 171 BNR. 1,19,56,61-62,69		
		SPREDT	GNR. 156 BNR. 2,4,6		
		SPREDT	GNR. 157 BNR. 1-2		
		SPREDT	GNR. 158 BNR. 1-2,5		
0107	REFSAHL	SPREDT	GNR. 159 BNR. 1,5,11,15-16,18-19,21,23,25-28,31,34		
		SPREDT	GNR. 165 BNR. 1-3		
		SPREDT	GNR. 166 BNR. 1,9,14		
		SPREDT	GNR. 140 BNR. 1,3-5,10		
		SPREDT	GNR. 141 BNR. 1		
		SPREDT	GNR. 142 BNR. 1-3,6-7		
		SPREDT	GNR. 143 BNR. 1-4,6		
		SPREDT	GNR. 144 BNR. 1		
		SPREDT	GNR. 148 BNR. 1		

TABELL 1. OMFANGET AV GRUNNKRETSENE, FORDELT PÅ TETT OG SPREDT BEBYGGELSE.

GRUNN- KRETSNR	NAVNET PÅ GRUNNKRETSEN	TYPE BEBYGGELSE	OMFANGET AV GRUNNKRETSENE		
0107	REFSAHL	SPREDT	GNR. 149 BNR. 1-2,6,8-9		
		SPREDT	GNR. 150 BNR. 1,4-5,7,9		
		SPREDT	GNR. 151 BNR. 1,6,8,13,15,25,27-29		
		SPREDT	GNR. 152 BNR. 1-3		
		SPREDT	GNR. 153 BNR. 1-2		
		SPREDT	GNR. 154 BNR. 1-2,4,9-10,12,14,19,23-24,27,29-30,32-35		
		SPREDT	GNR. 156 BNR. 1,3		
		SPREDT	GNR. 160 BNR. 1-2,4,7-8		
		SPREDT	GNR. 162 BNR. 1		
		SPREDT	GNR. 163 BNR. 1		
		SPREDT	GNR. 164 BNR. 1-2		
		0108	MOSEBEKKEN	SPREDT	GNR. 83 BNR. 17,19-21,23-24,27,35-36,57,59-62,65-66,68,72
				SPREDT	GNR. 145 BNR. 1,4-6
SPREDT	GNR. 147 BNR. 1,6-7				
SPREDT	GNR. 154 BNR. 3,5,11-12,15				
0109	STEINSRUD	SPREDT	GNR. 83 BNR. 8-11,15,29,50,64		
		SPREDT	GNR. 146 BNR. 1,6-7,9-10,13-16,19		
		SPREDT	GNR. 147 BNR. 1-4,9-12,14		
0110	VIK	TETT	GNR. 166 BNR. 1,15,17-18,39		
		TETT	GNR. 167 BNR. 2-5,10-16		
		TETT	GNR. 169 BNR. 3,6-7,9-11,14,16-18		
		SPREDT	GNR. 83 BNR. 22,25-26,38,54,56		
		SPREDT	GNR. 154 BNR. 17-18,22,25,31		
		SPREDT	GNR. 155 BNR. 1,3-5		
		SPREDT	GNR. 166 BNR. 1,5,10-13,19-21,25,27-28,30-31,34-35		
		SPREDT	GNR. 167 BNR. 1		
		SPREDT	GNR. 168 BNR. 1,3-5,7		
SPREDT	GNR. 169 BNR. 1-3,5,13				
SPREDT	GNR. 170 BNR. 1-2				
0111	SJØSVEEN	SPREDT	GNR. 326 BNR. 3-4,7-8,10-11,13,15-16,18		
02 STANGE					
0201	SÅSTAD	SPREDT	GNR. 83 BNR. 14		
		SPREDT	GNR. 84 BNR. 1,3,7,10		
		SPREDT	GNR. 86 BNR. 1-2,5-6		
		SPREDT	GNR. 120 BNR. 4-5		
		SPREDT	GNR. 121 BNR. 1,5,7,10		
		SPREDT	GNR. 122 BNR. 9,11-13,15-16,18-19		
		SPREDT	GNR. 123 BNR. 1,3-4,6,9-12		
		SPREDT	GNR. 124 BNR. 1-2,5,9,12		
		SPREDT	GNR. 125 BNR. 1,5-6,8,11,14-16,18,20		
		SPREDT	GNR. 126 BNR. 1,3,5		
		SPREDT	GNR. 127 BNR. 1,3-4		
		SPREDT	GNR. 128 BNR. 1,5		
		SPREDT	GNR. 129 BNR. 1		
		SPREDT	GNR. 130 BNR. 1,6,10-11		
		SPREDT	GNR. 131 BNR. 1,3-4		
		SPREDT	GNR. 132 BNR. 1,4		
		SPREDT	GNR. 133 BNR. 1,4-5,7		
		SPREDT	GNR. 134 BNR. 1		
		SPREDT	GNR. 135 BNR. 1-3		
		SPREDT	GNR. 136 BNR. 1		
SPREDT	GNR. 137 BNR. 1,3				
SPREDT	GNR. 138 BNR. 1-2				
SPREDT	GNR. 139 BNR. 1				
0202	STANGE KIRKE	SPREDT	GNR. 42 BNR. 4,9,12-13,16,19-20		
		SPREDT	GNR. 63 BNR. 1,3,5		
		SPREDT	GNR. 64 BNR. 1		
		SPREDT	GNR. 65 BNR. 1		
		SPREDT	GNR. 66 BNR. 1-3,6-8		
		SPREDT	GNR. 67 BNR. 1,3-5,9-14		
		SPREDT	GNR. 68 BNR. 1,4		
		SPREDT	GNR. 77 BNR. 1,3		
		SPREDT	GNR. 78 BNR. 1,3-5,7,12-13		

TABELL 1. OMFANGET AV GRUNNKRETSENE, FORDELT PÅ TETT OG SPREDT BEBYGGELSE.

GRUNN- KRETSNR	NAVNET PÅ GRUNNKRETSEN	TYPE BEBYGGELSE	OMFANGET AV GRUNNKRETSENE
0202	STANGE KIRKE	SPREDT	GNR. 79 BNR. 1,6
		SPREDT	GNR. 80 BNR. 1
		SPREDT	GNR. 81 BNR. 1
		SPREDT	GNR. 82 BNR. 1-3
		SPREDT	GNR. 83 BNR. 1,30,33-34,40-41,55,63,67
		SPREDT	GNR. 85 BNR. 1,3
0203	SAKSLUND	SPREDT	GNR. 49 BNR. 1-4,6-9,11,14
		SPREDT	GNR. 51 BNR. 7
		SPREDT	GNR. 55 BNR. 1
		SPREDT	GNR. 59 BNR. 2
		SPREDT	GNR. 69 BNR. 1-2,4,6-12,14-18,20-21,23,26-29,31,33-36,39-40
		SPREDT	GNR. 70 BNR. 1,3-6,16,22,29,32,37
		SPREDT	GNR. 72 BNR. 1-2,4
		SPREDT	GNR. 73 BNR. 1-3
		SPREDT	GNR. 74 BNR. 1-2
		SPREDT	GNR. 75 BNR. 1
		0204	SKJERDEN
SPREDT	GNR. 51 BNR. 1,6		
SPREDT	GNR. 52 BNR. 1,5,14,16-17		
SPREDT	GNR. 53 BNR. 1-2,4,7,9,11		
SPREDT	GNR. 54 BNR. 1-3,5,7		
SPREDT	GNR. 55 BNR. 1,4,7-9,12-16		
SPREDT	GNR. 57 BNR. 1-2,10		
SPREDT	GNR. 59 BNR. 1,3-5,10-15,18-19,22,25,28-32		
0205	NÅSTEN	SPREDT	GNR. 56 BNR. 1
		SPREDT	GNR. 57 BNR. 5,7-9,11
		SPREDT	GNR. 58 BNR. 1,3-8,13,16,19,21-22,24-25,27,30-31,36,39,41-43,48,54
		SPREDT	GNR. 60 BNR. 1,4,7
		SPREDT	GNR. 61 BNR. 1
		SPREDT	GNR. 62 BNR. 1
		SPREDT	GNR. 91 BNR. 4,7
		SPREDT	GNR. 92 BNR. 4,6
		SPREDT	GNR. 94 BNR. 1
		SPREDT	GNR. 95 BNR. 1,71
0206	REMMEN	TETT	GNR. 93 BNR. 26,33-34,43,186
		TETT	GNR. 98 BNR. 19,32
		SPREDT	GNR. 87 BNR. 1,5
		SPREDT	GNR. 88 BNR. 1,3
		SPREDT	GNR. 89 BNR. 1-2
		SPREDT	GNR. 90 BNR. 1,3
		SPREDT	GNR. 91 BNR. 1
		SPREDT	GNR. 92 BNR. 1,5
		SPREDT	GNR. 93 BNR. 1,130,142,159
		SPREDT	GNR. 98 BNR. 1,4,14,35
		SPREDT	GNR. 100 BNR. 1,12,15-18,23
		SPREDT	GNR. 106 BNR. 1,5,7-10,13,18
		SPREDT	GNR. 107 BNR. 1-4,14-15,32-33,41,50,64,69,74-75,78-79
		SPREDT	GNR. 110 BNR. 3
0207	PARKEN	TETT	ENERHAUGEN 2,14,16,20,22,24-28,30,32,34,36,40,42,46,48,50,52,54,58
		TETT	GNR. 93 BNR. 5,15-17,19,24-25,36,38,40-42,44,49,53,59-65,67-68,75-77,79,81,83,88,91-93,95-97,101,104-107,109,111,113,115,121,124-125,131,133,135,137-139,145,149,151-153,163-164,175-177,185,189-194,196,198-206,209,211-213,216-218,220-222,226,230-231,235,245-246,254,259,264,274,286-287,296
		TETT	GNR. 107 BNR. 18,43,48,54,57-63,65,67,70-71
		TETT	GNR. 93 BNR. 3,9,20,37,45,47-48,54,56,74,98-100,102,118,126-127,129,132,155-158,167-168,170,172,178,207,215,224,228,241,249-250,252
		TETT	GNR. 94 BNR. 2,8,20-21
0208	KOLSTAD	TETT	GNR. 95 BNR. 53
		TETT	GNR. 93 BNR. 78
		SPREDT	GNR. 93 BNR. 78



TABELL 1. OMFANGET AV GRUNNKRETSENE, FORDELT PÅ TETT OG SPREDT BEBYGGELSE.

GRUNN- KRETSNR	NAVNET PÅ GRUNNKRETSEN	TYPE BEBYGGELSE	OMFANGET AV GRUNNKRETSENE
0209	SENTRUM	TETT	GNR. 93 BNR. 7,10,14,29-32,55,80,90,114,141
		TETT	GNR. 95 BNR. 61-62,104
		TETT	GNR. 96 BNR. 2,11,13,16-18,23,31-32,36,46, 58-59,67,85,88-89,164,180
		TETT	GNR. 99 BNR. 2-5,8,10-11
0210	STANGE ØST	TETT	GNR. 94 BNR. 1,6-7,11,14,17
		TETT	GNR. 95 BNR. 2,5-9,12-15,17,19-20,24-25,27, 32,34-35,37,39-40,44,46,48,50-52,54-60,64- 66,68,70,74-78,85-87,91-94,98,100,106-107, 110
		TETT	GNR. 96 BNR. 15,24,38,40-41,47,54,56-57,66, 84,93,168
		TETT	GNR. 97 BNR. 26
		SPREDT	GNR. 58 BNR. 10,28-29,32-34,37,40,45
		SPREDT	GNR. 95 BNR. 11,90 GNR. 96 BNR. 53,81,143
0211	VOLLA	TETT	GNR. 96 BNR. 48-51,61,63,79,99-100,107-109, 111,116,119,126-142,172-173,181-183
		TETT	GNR. 97 BNR. 11-12,14,30,52,54,77-78
		TETT	GNR. 98 BNR. 11,13,24,39-56,58-70,72-79,83, 86
		TETT	GNR. 107 BNR. 8-9,11,16-17,20-23,25,29-30, 35-37,39,46,49,51-53,55
		SPREDT	GNR. 98 BNR. 5
SPREDT	GNR. 107 BNR. 37		
0212	NAVNEBERGET	SPREDT	GNR. 96 BNR. 1,3,21,42,83,95-98,160,162-163, 170-171,175,185
		SPREDT	GNR. 97 BNR. 2-4,6,18,20-23,33,35-36,39-41, 43,46,50-51,55,58-59,61,64,66-68,70-71,75- 76
		SPREDT	GNR. 98 BNR. 2-3,20,25,30-31,33-34,36,80
		SPREDT	GNR. 100 BNR. 5-7,9,11,22
0213	FINSTAD	SPREDT	GNR. 290 BNR. 1,7-10
		SPREDT	GNR. 291 BNR. 1-2,6
		SPREDT	GNR. 292 BNR. 4,6,11,18,26,28-29
		SPREDT	GNR. 293 BNR. 1
0214	GJERMUNDSTUEN	SPREDT	GNR. 293 BNR. 2,5,7,9-10
		SPREDT	GNR. 294 BNR. 1-3
		SPREDT	GNR. 296 BNR. 8
		SPREDT	GNR. 297 BNR. 1
0215	DAMMEN	SPREDT	GNR. 295 BNR. 2-3,5
		SPREDT	GNR. 297 BNR. 2
		SPREDT	GNR. 298 BNR. 2,4-7
0216	BJØRNSVEEN	SPREDT	GNR. 101 BNR. 2,5
		SPREDT	GNR. 299 BNR. 4,14
		SPREDT	GNR. 304 BNR. 22
0217	MAURDALEN	SPREDT	GNR. 221 BNR. 5
0219	RØNE	SPREDT	GNR. 83 BNR. 2
		SPREDT	GNR. 96 BNR. 4,102
		SPREDT	GNR. 97 BNR. 10,15
		SPREDT	GNR. 101 BNR. 1,6-7
		SPREDT	GNR. 102 BNR. 1,3-4,7-8
		SPREDT	GNR. 103 BNR. 1,3
		SPREDT	GNR. 104 BNR. 1,6-7,9
		SPREDT	GNR. 105 BNR. 1,3,7-8
		SPREDT	GNR. 108 BNR. 1
		SPREDT	GNR. 109 BNR. 1,3,5,11-12,15-16
		SPREDT	GNR. 110 BNR. 1-2,4,10-12,14,16
		SPREDT	GNR. 111 BNR. 1-2
		SPREDT	GNR. 112 BNR. 1-2,5,12,15-16,18-19,23-25, 27-28,30-31
		SPREDT	GNR. 113 BNR. 1-2,4,6-7,12-14,16-17
		SPREDT	GNR. 114 BNR. 1-3,5,8-9,11-13,18-19,21-24, 26
		SPREDT	GNR. 115 BNR. 1-3,5-11,14-17,21
SPREDT	GNR. 116 BNR. 1,6-8,10-11,13		

TABELL 1. OMFANGET AV GRUNNKRETSENE, FORDELT PÅ TETT OG SPREDT BEBYGGELSE.

GRUNN- KRETSNR	NAVNET PÅ GRUNNKRETSEN	TYPE BEBYGGELSE	OMFANGET AV GRUNNKRETSENE
0219	RØNE	SPREDT	GNR. 117 BNR. 1
		SPREDT	GNR. 119 BNR. 1-5,7-8
		SPREDT	GNR. 122 BNR. 2,5,10,14
03 OTTESTAD			
0301	OTTESTAD	SPREDT	GNR. 5 BNR. 2
		SPREDT	GNR. 31 BNR. 1,4-7,11,13,15,17-20,28-29,31
		SPREDT	GNR. 42 BNR. 1,6
		SPREDT	GNR. 43 BNR. 1-2,5
		SPREDT	GNR. 44 BNR. 1,3
		SPREDT	GNR. 45 BNR. 1,3
		SPREDT	GNR. 47 BNR. 1-3,5-11
0302	HEGSVOLD	SPREDT	GNR. 11 BNR. 1-3
		SPREDT	GNR. 13 BNR. 1-3
		SPREDT	GNR. 34 BNR. 1
		SPREDT	GNR. 35 BNR. 1-2,4,11,13,15
		SPREDT	GNR. 36 BNR. 1,5,7-8,12,14
		SPREDT	GNR. 37 BNR. 1,3-7,9-11
		SPREDT	GNR. 38 BNR. 1
		SPREDT	GNR. 39 BNR. 1-4
		SPREDT	GNR. 41 BNR. 1,3-4,7-8
		SPREDT	GNR. 47 BNR. 12-16,18
		SPREDT	GNR. 48 BNR. 1-4,6,8,10
0303	NORDSTAD	TETT	GNR. 10 BNR. 24
0304	MJØSLIA	TETT	PARALLELLV 12
		TETT	RUNDEV 4,12,14,16
		TETT	SANDVIKAV 56,58,60
		TETT	GNR. 10 BNR. 2,28
		TETT	GNR. 15 BNR. 4
		SPREDT	GNR. 10 BNR. 1
0305	SANDVIKA	TETT	SANDVIKAV 15,31,35,43
		TETT	SKRENTEN 0
		TETT	GNR. 7 BNR. 11,58
0306	GYRUD	TETT	EMIL NORDBYSV 22
		TETT	RIKSV 13,17,21,23,31
		TETT	SKOLEV 5,38,67,70,72-73,78,97
		TETT	SVARTÅKERV 7
		TETT	TOKSTADV 3
		TETT	GNR. 6 BNR. 98
		TETT	GNR. 7 BNR. 93,150
		TETT	GNR. 8 BNR. 1,8
		TETT	GNR. 9 BNR. 5,7,64,107,161-162,168
		SPREDT	GNR. 7 BNR. 1
		SPREDT	GNR. 9 BNR. 1
		SPREDT	GNR. 14 BNR. 1
		SPREDT	GNR. 15 BNR. 1
0307	NORDAL	TETT	GUBBERUDV 8,22
		TETT	LIAV 3,6,8
		TETT	NORDAHLV 4,8-9
		TETT	GNR. 16 BNR. 78,114,119,125,243,325,331,368
		TETT	GNR. 17 BNR. 20,66,136
		SPREDT	GNR. 14 BNR. 1-4
		SPREDT	GNR. 15 BNR. 1
		SPREDT	GNR. 17 BNR. 35,74
0308	TAJET	TETT	HOLMLUNDV 49
		TETT	TAJEV 6
		TETT	UTSIKTSV 1
		TETT	GNR. 16 BNR. 31,41,267
		TETT	GNR. 17 BNR. 2,7-9,32,34,36,46,48,51-55,62,67-68,70,72-73,75,77,80-81,83-89,95,97-98,100,106,109,111,120,126,128,130,135,140,146,164
		SPREDT	GNR. 17 BNR. 1-2,10,25,45

TABELL 1. OMFANGET AV GRUNNKRETSENE, FORDELT PÅ TETT OG SPREDT BEBYGGELSE.

GRUNN- KRETSNR	NAVNET PÅ GRUNNKRETSEN	TYPE BEBYGGELSE	OMFANGET AV GRUNNKRETSENE
0309	STEEN	TETT	BASTERUDV 5,21,23,27
		TETT	HØBERGV 31,60,141,145
		TETT	HØBERGFELTET 0,6
		TETT	HOLMLUNDV 1,38,52
		TETT	HØGVOLDV 0,5-6,11-15,20,42-43,57,59,61,63, 65,73,77,79,81,85,99,101,107,109,111
		TETT	KLØVERV 10
		TETT	KVILAV 17,26
		TETT	LINJEV 71
		TETT	LØNNVEGEN 33
		TETT	MOV OTTESTAD ALDERSB 0,3,6,8,15
		TETT	NYVEGEN 1
		TETT	NÆRBYVEGEN 5
		TETT	RIKSV 68,70,72
		TETT	VÅRV 5
		TETT	GNR. 16 BNR. 14,29,33-34,39,46,118,169-170, 187-189,250,303,308-316,424,427-428,430-432, 460,485
		0310	NORDLYS
TETT	BEKKEV 3		
TETT	BIV 5,7-9,11		
TETT	HEGGEV 6,10,16		
TETT	HØBERGV 5-8,77		
TETT	IDRETTSV 11		
TETT	LINJEV 36,40		
TETT	NORDLYSV 21		
TETT	RIKSV 36,40,44,46,48,50,54		
TETT	RIKSV 40		
TETT	STJERNEV 2,5		
TETT	GNR. 9 BNR. 34		
0311	KJONERUD		
		TETT	IDRETTSV 2
		TETT	ILEV 2,4,11
		TETT	LINJEV 1,3,19
		TETT	MIDTV 3,13
		TETT	RIKSV 19,29
		TETT	ROSEV 21
		TETT	GNR. 5 BNR. 6
		TETT	GNR. 6 BNR. 152,409,432
		SPREDT	GNR. 5 BNR. 1-5,7,12
SPREDT	GNR. 46 BNR. 2		
0312	RKERSHAGAN	TETT	GOTTLANDV 4,6
		TETT	JØRGEN JENSENSV 0
		TETT	KJONERUDV 6,30
		TETT	NYBOV 2
		TETT	NYBOV 1
		TETT	TUNV 3,5
		TETT	GNR. 6 BNR. 3,223-224,240,444
		TETT	GNR. 7 BNR. 4
TETT	GNR. 210 BNR. 2,4,6,8,11-12,25		
0313	SANDERUD	TETT	GNR. 1 BNR. 1
		TETT	GNR. 4 BNR. 3,5,7,9,21-25,27-34,38-49,51- 60
		SPREDT	GNR. 1 BNR. 1
		SPREDT	GNR. 4 BNR. 1,4
0314	VEVLA	SPREDT	GNR. 22 BNR. 1,3-6,8
		SPREDT	GNR. 23 BNR. 1-5,7-14,17-23,25,27-32,39-42, 44-46,49,54-58
		SPREDT	GNR. 24 BNR. 1-2,4
		SPREDT	GNR. 25 BNR. 1-2,4-5
		SPREDT	GNR. 26 BNR. 1,3-5
		SPREDT	GNR. 27 BNR. 1-2,6
		SPREDT	GNR. 28 BNR. 2
		SPREDT	GNR. 29 BNR. 1-2,29,32-35
		SPREDT	GNR. 30 BNR. 1-2,4-9,11-12,14-16,18-20,22- 35,37-40,43-44,46,48-54,57-58,64-65
		SPREDT	GNR. 31 BNR. 1,4,12,21-22,25
		SPREDT	GNR. 32 BNR. 1-4,6,8

TABELL 1. OMFANGET AV GRUNNKRETSENE, FORDELT PÅ TETT OG SPREDT BEBYGGELSE.

GRUNN- KRETSNR	NAVNET PÅ GRUNNKRETSEN	TYPE BEBYGGELSE	OMFANGET AV GRUNNKRETSENE
0315	FLATBY	TETT	GNR. 20 BNR. 6-8, 12-13, 16-17, 19-31, 33
		SPREDT	GNR. 1 BNR. 2-3
		SPREDT	GNR. 3 BNR. 2, 4
		SPREDT	GNR. 4 BNR. 2, 12, 15, 17-18
		SPREDT	GNR. 21 BNR. 3
		SPREDT	GNR. 33 BNR. 8-9
0316	PETLUND	TETT	GNR. 21 BNR. 1-2, 5, 7-8
		SPREDT	GNR. 20 BNR. 1-3
		SPREDT	GNR. 21 BNR. 1
		SPREDT	GNR. 22 BNR. 2, 7
0317	GAUSTAD	SPREDT	GNR. 18 BNR. 1-2, 4-6
		SPREDT	GNR. 19 BNR. 1-2
		SPREDT	GNR. 33 BNR. 1
04 ROMEDAL			
0401	SØRBYGDA	SPREDT	GNR. 212 BNR. 23, 31, 33, 46
		SPREDT	GNR. 217 BNR. 6-7
		SPREDT	GNR. 292 BNR. 2, 7
		SPREDT	GNR. 299 BNR. 1, 5-9, 13, 19, 21-22, 24, 26-27
		SPREDT	GNR. 300 BNR. 1, 3-14, 16, 18-22
		SPREDT	GNR. 303 BNR. 2-3, 5-10, 13, 16, 18-19, 23-26
		SPREDT	GNR. 304 BNR. 1-2, 5, 8-9, 14-15, 18-19, 28-29, 31, 33-34, 36-37, 39, 43-44, 46
		SPREDT	GNR. 305 BNR. 1, 6
		SPREDT	GNR. 306 BNR. 1-4, 6-7, 13-15, 17-26, 29, 35
		SPREDT	GNR. 307 BNR. 2, 4-7, 9
		SPREDT	GNR. 308 BNR. 1, 11-15, 17, 19-20, 24
		SPREDT	GNR. 309 BNR. 1-2
		0402	STARHELLINGA
TETT	GNR. 306 BNR. 27, 31, 33, 36-45, 47-55, 57-69, 72-93, 95-103, 105-128, 130-142, 145		
SPREDT	GNR. 306 BNR. 16		
SPREDT	GNR. 308 BNR. 18		
0403	DAL	SPREDT	GNR. 219 BNR. 3, 16
		SPREDT	GNR. 221 BNR. 2
		SPREDT	GNR. 222 BNR. 1-2, 4-5
		SPREDT	GNR. 223 BNR. 1
		SPREDT	GNR. 224 BNR. 1
		SPREDT	GNR. 284 BNR. 1, 14
		SPREDT	GNR. 285 BNR. 1, 8-9
		SPREDT	GNR. 286 BNR. 1-2
		SPREDT	GNR. 287 BNR. 1-2
		SPREDT	GNR. 288 BNR. 1-3, 6-9
		SPREDT	GNR. 289 BNR. 1
		SPREDT	GNR. 292 BNR. 1, 5, 9, 14, 22, 24-25, 27, 30
		SPREDT	GNR. 296 BNR. 1
		SPREDT	GNR. 303 BNR. 1, 20, 22
		SPREDT	GNR. 304 BNR. 23, 25, 27
SPREDT	GNR. 310 BNR. 1, 7		
0404	ARNEBERG	SPREDT	GNR. 214 BNR. 1, 5
		SPREDT	GNR. 215 BNR. 1, 3
		SPREDT	GNR. 216 BNR. 1, 5, 7
		SPREDT	GNR. 217 BNR. 1
		SPREDT	GNR. 219 BNR. 1
		SPREDT	GNR. 220 BNR. 1
		SPREDT	GNR. 224 BNR. 2, 12
		SPREDT	GNR. 225 BNR. 1-4
		SPREDT	GNR. 226 BNR. 1
		SPREDT	GNR. 227 BNR. 1
		SPREDT	GNR. 228 BNR. 1, 4
		SPREDT	GNR. 229 BNR. 1, 16, 18
		SPREDT	GNR. 230 BNR. 4
		SPREDT	GNR. 231 BNR. 1, 3
		SPREDT	GNR. 284 BNR. 8-9, 17

TABELL 1. OMFANGET AV GRUNNKRETSENE, FORDELT PÅ TETT OG SPREDT BEBYGGELSE.

GRUNN- KRETSNR	NAVNET PÅ GRUNNKRETSEN	TYPE BEBYGGELSE	OMFANGET AV GRUNNKRETSENE
0405	SANDE	TETT	GNR. 211 BNR. 82
		SPREDT	GNR. 211 BNR. 1,9,37,80,176
		SPREDT	GNR. 212 BNR. 1,6,17,30,37-40,43,45,47-48,51
		SPREDT	GNR. 213 BNR. 1-2,4-7,11,13-14,17,20,27-28
		SPREDT	GNR. 238 BNR. 10-11
0406	HORNEMOEN	SPREDT	GNR. 239 BNR. 3,15,20,43,47,49
		TETT	GNR. 211 BNR. 6-8,17,23,25,28,30,34,41-48,50-56,59-68,71-77,85-86,90-93,95-98,100-104,107-111,121,123,137,139-141,143-146,152-153,157,159,161-163,166-167,169-174,177-178,180,184-186
		TETT	GNR. 212 BNR. 3,5,7,11,14-16,19-22,28,36
		TETT	GNR. 236 BNR. 5-6,8-10,13,17,24,29-43,47,55-61
		TETT	GNR. 239 BNR. 62,64,66-67,71
0407	SKAUN	SPREDT	GNR. 211 BNR. 10,13
		TETT	GNR. 211 BNR. 20,24,27,32-33,36,39,83-84,135-136,147-151,165,179
		TETT	GNR. 235 BNR. 3,10
		TETT	GNR. 236 BNR. 18,23,25,28
		TETT	GNR. 238 BNR. 7
		TETT	GNR. 239 BNR. 4-7,9,11-14,21-27,30,33-38,40-41,54,57-58,60-61,70-71
		TETT	GNR. 241 BNR. 13,15-46,48-52,63
		SPREDT	GNR. 235 BNR. 13
		SPREDT	GNR. 236 BNR. 11,46,52
		SPREDT	GNR. 237 BNR. 3,9
		SPREDT	GNR. 238 BNR. 5
		SPREDT	GNR. 239 BNR. 1,45
		SPREDT	GNR. 240 BNR. 1,3
SPREDT	GNR. 241 BNR. 1,3-9		
0408	BRYNSFILIALEN	SPREDT	GNR. 234 BNR. 2-11,13,17,20,22-23,25-26,28-30
		SPREDT	GNR. 236 BNR. 1,50-51
		SPREDT	GNR. 237 BNR. 1,8
		SPREDT	GNR. 238 BNR. 1,4,6
		SPREDT	GNR. 239 BNR. 48,55
		SPREDT	GNR. 242 BNR. 1,3,5
		SPREDT	GNR. 243 BNR. 1-3,5-6
		SPREDT	GNR. 244 BNR. 1,3,5-6,9
		SPREDT	GNR. 245 BNR. 1,3,7-8,11
		SPREDT	GNR. 246 BNR. 1,4-7,9,12-15,18-26
		SPREDT	GNR. 247 BNR. 1-4
		SPREDT	GNR. 248 BNR. 3,6-7
		SPREDT	GNR. 250 BNR. 5-8,10-12,14,18,20-21,23,27-28,31-33
0409	SKJERVE	SPREDT	GNR. 232 BNR. 1-2,5
		SPREDT	GNR. 235 BNR. 1,5-8,12
		SPREDT	GNR. 237 BNR. 5
		SPREDT	GNR. 247 BNR. 5
		SPREDT	GNR. 249 BNR. 1,3,5
		SPREDT	GNR. 250 BNR. 1-3,16,19,22,34
		SPREDT	GNR. 251 BNR. 1,8-11
		SPREDT	GNR. 252 BNR. 6
		SPREDT	GNR. 253 BNR. 1,5-6
		SPREDT	GNR. 254 BNR. 1-2,5
		SPREDT	GNR. 255 BNR. 5-6,8,12-13,15-21
SPREDT	GNR. 256 BNR. 1-2		
0410	FREDSVOLD	SPREDT	GNR. 232 BNR. 1,4,7,9-12,14,16,19,29-59
		SPREDT	GNR. 233 BNR. 1-2,8-10,12,14-16,18-19,21-25
		SPREDT	GNR. 234 BNR. 1
		SPREDT	GNR. 252 BNR. 1-5,7,10,15-25
		SPREDT	GNR. 285 BNR. 2
		SPREDT	GNR. 308 BNR. 23
		SPREDT	GNR. 309 BNR. 4-5
		SPREDT	GNR. 310 BNR. 2-3,8
		SPREDT	GNR. 311 BNR. 3-4,7-8,11-12,14-17,20,22,25-26

TABELL 1. OMFANGET AV GRUNNKRETSENE, FORDELT PÅ TETT OG SPREDT BEBYGGELSE.

GRUNN- KRETSNR	NAVNET PÅ GRUNNKRETSEN	TYPE BEBYGGELSE	OMFANGET AV GRUNNKRETSENE		
0410	FREDSVOLD	SPREDT	GNR. 312 BNR. 1-3		
		SPREDT	GNR. 313 BNR. 2,4,6,9-14,16		
		SPREDT	GNR. 314 BNR. 1-2,6-7,10-12		
		SPREDT	GNR. 315 BNR. 1-2,11-13		
		SPREDT	GNR. 316 BNR. 12-13,15-16,34,36-37		
0411	FORMO	SPREDT	GNR. 318 BNR. 2,35,37,41-42		
		SPREDT	GNR. 227 BNR. 3-4,7,10,15,17		
		SPREDT	GNR. 229 BNR. 9-10		
		SPREDT	GNR. 251 BNR. 2,6		
		SPREDT	GNR. 287 BNR. 3		
05	VALLSET/ÅSBYGDA	SPREDT	GNR. 309 BNR. 7		
		SPREDT	GNR. 315 BNR. 3-4,6-10,14		
		SPREDT	GNR. 316 BNR. 1,3,5,7-9,18,20-21,26,28,31,38,41-42		
		SPREDT	GNR. 317 BNR. 2,4-5		
		SPREDT	GNR. 318 BNR. 1,3,5-7,9-11,14-15,20-25,27-30,32-34,38,44,48-49,51,54		
		SPREDT	GNR. 319 BNR. 1-4,7,9-17,19,22-23		
		SPREDT	GNR. 359 BNR. 1-3		
		0501	STORHOV	SPREDT	GNR. 325 BNR. 1
				SPREDT	GNR. 326 BNR. 1
				SPREDT	GNR. 327 BNR. 6-8,10,12,14,16,18,21-22,24,27-28,31,33-34,36-41,43-44,47
		SPREDT	GNR. 328 BNR. 1-2,4,7-8		
		SPREDT	GNR. 330 BNR. 2		
		SPREDT	GNR. 331 BNR. 2		
		SPREDT	GNR. 332 BNR. 1-4		
		SPREDT	GNR. 387 BNR. 1		
		SPREDT	GNR. 388 BNR. 2		
0502	HÅGENRUD	SPREDT	GNR. 322 BNR. 1-7,11,14,16,18-19		
		SPREDT	GNR. 323 BNR. 1-5,7-8,10-11,13,16,18-20,23-26,30,32-33		
		SPREDT	GNR. 324 BNR. 1,3-5		
0503	STANDERHOLEN	SPREDT	GNR. 213 BNR. 26		
		SPREDT	GNR. 216 BNR. 2,4,6		
		SPREDT	GNR. 219 BNR. 9,11,15,17		
		SPREDT	GNR. 226 BNR. 3,5		
		SPREDT	GNR. 285 BNR. 3,5		
		SPREDT	GNR. 290 BNR. 3		
		SPREDT	GNR. 301 BNR. 1		
0504	EGEROM	SPREDT	GNR. 229 BNR. 7		
		SPREDT	GNR. 343 BNR. 11		
		SPREDT	GNR. 347 BNR. 2-5,7,10-11,15,20-21		
		SPREDT	GNR. 348 BNR. 1-9,11		
		SPREDT	GNR. 349 BNR. 1		
		SPREDT	GNR. 350 BNR. 1-2,5-6,8-9		
		SPREDT	GNR. 352 BNR. 1,3,5,10,12-13,17,19-20		
		SPREDT	GNR. 353 BNR. 1,3-6		
		SPREDT	GNR. 354 BNR. 1-2,5-8,10,15,18-19		
		SPREDT	GNR. 355 BNR. 1,5-8,13-14,17		
		SPREDT	GNR. 356 BNR. 1-5,7,9,11,13-14,16-18		
		SPREDT	GNR. 358 BNR. 1-3		
		SPREDT	GNR. 360 BNR. 1,3-4,12,27,30,38,43-44		
		SPREDT	GNR. 367 BNR. 3		
0505	BOTTENFJELLET	SPREDT	GNR. 214 BNR. 3		
		SPREDT	GNR. 215 BNR. 5-6		
		SPREDT	GNR. 224 BNR. 10		
		SPREDT	GNR. 242 BNR. 2		
		SPREDT	GNR. 243 BNR. 4		
		SPREDT	GNR. 248 BNR. 2,4-5,8		
		SPREDT	GNR. 255 BNR. 2-3,22-24		
		SPREDT	GNR. 257 BNR. 1-2,4,25-26,28,30-36,38-40,42,44-45,48,54-55,59,62,64,69,73		
		SPREDT	GNR. 258 BNR. 2-3		
		SPREDT	GNR. 262 BNR. 1-8,10-11,13-14,16-19,21-24		

TABELL 1. OMFANGET AV GRUNNKRETSENE, FORDELT PÅ TETT OG SPREDT BEBYGGELSE.

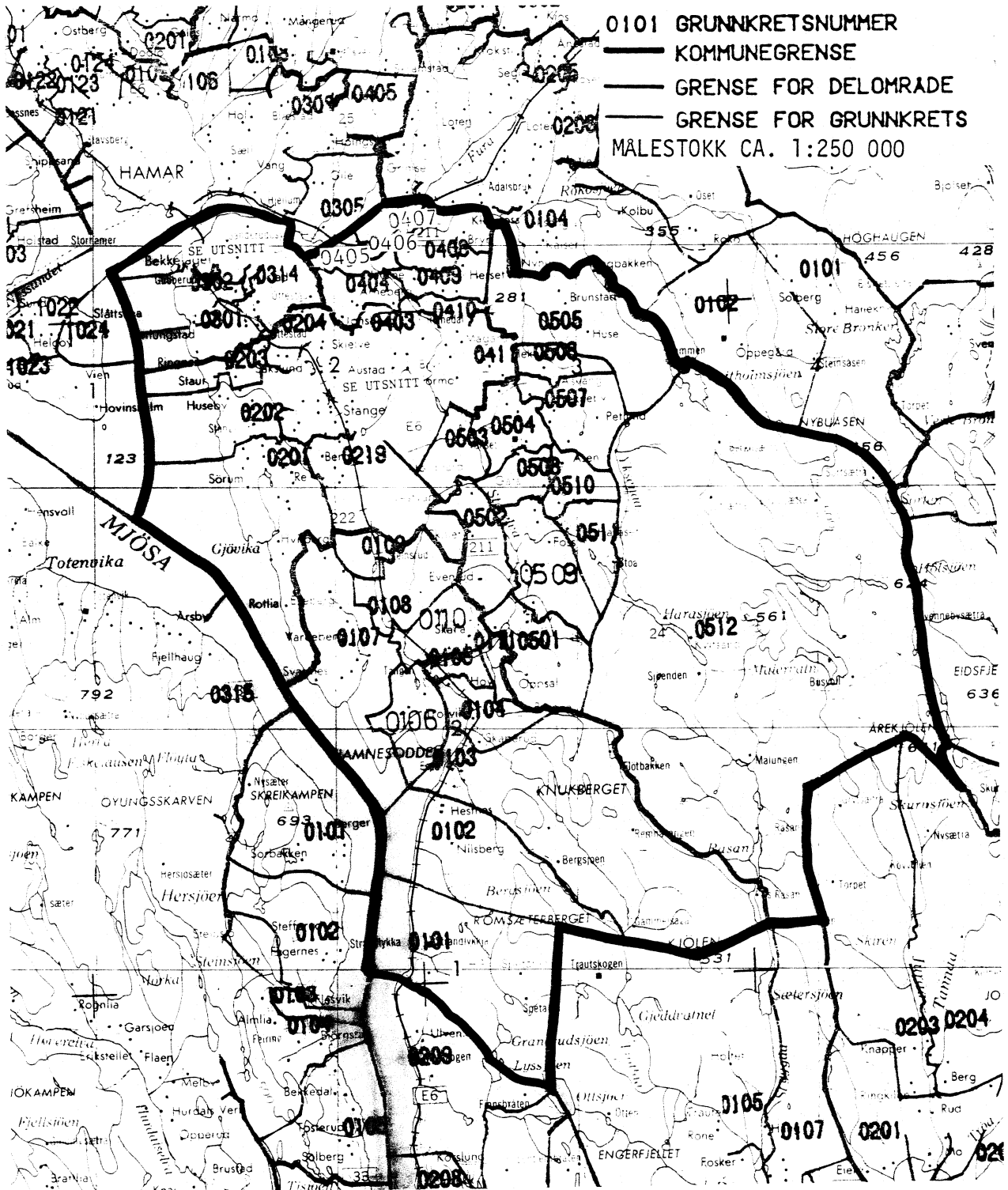
GRUNN- KRETSNR	NAVNET PÅ GRUNNKRETSEN	TYPE BEBYGGELSE	OMFANGET AV GRUNNKRETSENE		
0505	BOTTENFJELLET	SPREDT	GNR. 263 BNR. 1		
		SPREDT	GNR. 265 BNR. 1		
		SPREDT	GNR. 266 BNR. 1		
		SPREDT	GNR. 268 BNR. 1		
		SPREDT	GNR. 269 BNR. 5, 8-11, 15-16, 18		
		SPREDT	GNR. 271 BNR. 1-2		
		SPREDT	GNR. 272 BNR. 1		
		SPREDT	GNR. 277 BNR. 1-6, 8, 12-16, 20-24		
		SPREDT	GNR. 278 BNR. 1-3, 5-9, 11, 14-17, 19, 21, 24, 26-27, 30-34, 36, 39-40, 43-48		
		SPREDT	GNR. 282 BNR. 1-4, 7, 10-13, 15, 18, 21, 23		
		SPREDT	GNR. 283 BNR. 1-2		
		SPREDT	GNR. 404 BNR. 1-4, 6, 8, 12-14, 18, 20, 22-23, 28, 76-78, 80, 82, 118-120, 123, 128, 130, 133, 137, 155, 162, 168-169, 174, 182, 195, 197, 199, 201		
		0506	FURUSET	SPREDT	GNR. 279 BNR. 1-8, 11-13
				SPREDT	GNR. 280 BNR. 1-4, 7-11, 13-18, 20-22
SPREDT	GNR. 281 BNR. 1-3, 5, 7-8				
SPREDT	GNR. 320 BNR. 1				
0507	RSEN	SPREDT	GNR. 360 BNR. 2, 6-9, 14-15, 17, 20-25, 28, 32, 36-37, 40-41, 45, 47		
		SPREDT	GNR. 361 BNR. 1-3, 5-6, 9-11, 20		
		SPREDT	GNR. 362 BNR. 1-5, 7, 10, 12-13, 15-16, 19-21, 23-24, 26-28		
		SPREDT	GNR. 363 BNR. 1		
		SPREDT	GNR. 364 BNR. 1		
		SPREDT	GNR. 365 BNR. 1-3		
		SPREDT	GNR. 366 BNR. 1, 3, 5-12, 14-15, 17		
		SPREDT	GNR. 367 BNR. 1-2, 5-6, 8, 10, 12-15, 18-19		
		SPREDT	GNR. 368 BNR. 3, 5, 7-11		
		SPREDT	GNR. 369 BNR. 1-2, 6, 11-12		
		SPREDT	GNR. 370 BNR. 1, 3-6		
		SPREDT	GNR. 371 BNR. 1		
		SPREDT	GNR. 372 BNR. 2		
		SPREDT	GNR. 404 BNR. 29-31, 35-36, 38, 40-42, 91, 94-95, 98-99, 124, 141, 144, 150-153, 158-159, 176-177, 183, 185, 188-189, 202		
0508	GATA	TETT	GNR. 341 BNR. 5, 7, 10-11, 15, 17		
		TETT	GNR. 342 BNR. 7-8, 10, 20, 24, 29		
		TETT	GNR. 343 BNR. 5, 7-8, 12, 14-15, 17-22, 24, 27, 30, 33, 35-36, 44-52		
		TETT	GNR. 344 BNR. 10, 13-14, 16-17, 25, 27-29, 35-36, 41, 43, 45, 47, 49, 51, 54-55, 60, 62-71, 78		
		TETT	GNR. 345 BNR. 1-2, 4-5, 7-9, 12-14, 17-20, 24-27, 29-30, 32		
		TETT	GNR. 346 BNR. 2-3, 5-7, 12, 19, 22, 24-33, 36-42		
		SPREDT	GNR. 284 BNR. 5		
		SPREDT	GNR. 302 BNR. 1		
		SPREDT	GNR. 305 BNR. 2		
		SPREDT	GNR. 306 BNR. 8		
		SPREDT	GNR. 307 BNR. 3		
		SPREDT	GNR. 308 BNR. 5, 7		
		SPREDT	GNR. 321 BNR. 1-2, 4, 6		
		SPREDT	GNR. 340 BNR. 20		
		SPREDT	GNR. 341 BNR. 1, 3-4		
		SPREDT	GNR. 342 BNR. 1-3, 6, 12, 14, 16, 18, 22-23, 25, 31		
		SPREDT	GNR. 343 BNR. 1, 3		
		SPREDT	GNR. 344 BNR. 1, 18, 31, 72		
		SPREDT	GNR. 346 BNR. 1, 9, 13-14		
0509	FOSS	SPREDT	GNR. 333 BNR. 1-9		
		SPREDT	GNR. 334 BNR. 1, 3-4, 7		
		SPREDT	GNR. 335 BNR. 1-3, 5, 7-8		
		SPREDT	GNR. 336 BNR. 1-3, 5-6, 8-11		
		SPREDT	GNR. 337 BNR. 1-8, 12		
		SPREDT	GNR. 338 BNR. 1-4, 6, 8, 10, 14, 17, 21, 30, 33-35, 37, 40-44		
		SPREDT	GNR. 339 BNR. 1, 3-4, 7-8, 10, 12-15, 21, 25-28, 30-32, 37-40, 43-45, 47, 49-51		
		SPREDT	GNR. 340 BNR. 1, 6-7, 9-11, 15, 19, 21		
		SPREDT	GNR. 342 BNR. 4-5, 30		

TABELL 1. OMFANGET AV GRUNNKRETSENE, FORDELT PÅ TETT OG SPREDT BEBYGGELSE.

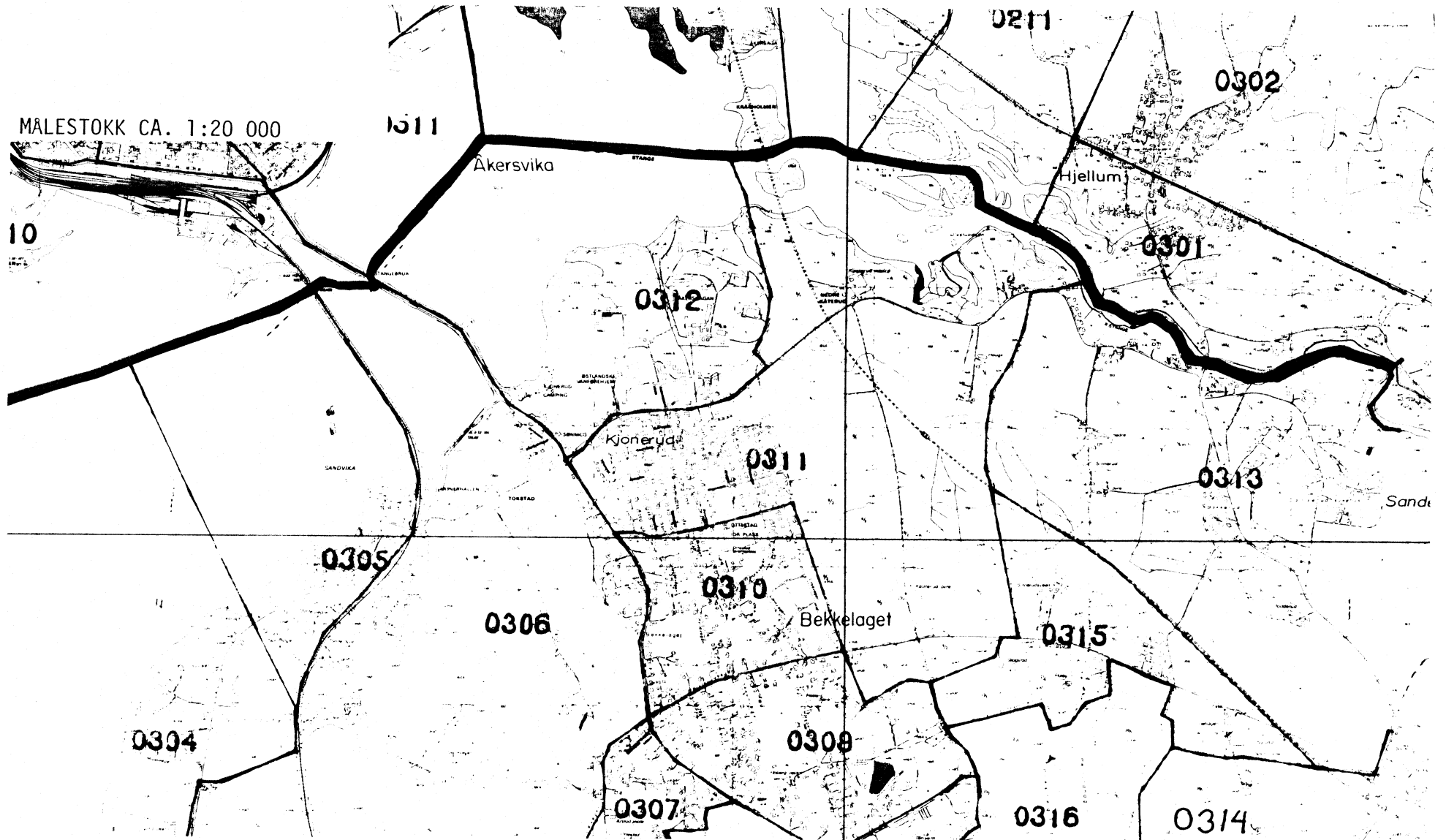
GRUNN- KRETSNR	NAVNET PÅ GRUNNKRETSEN	TYPE BEBYGGELSE	OMFANGET AV GRUNNKRETSENE
0509	FOSS	SPREDT	GNR. 385 BNR. 1,4
		SPREDT	GNR. 386 BNR. 1,3-5
0510	AMUNDRUD	SPREDT	GNR. 344 BNR. 2,5-6
		SPREDT	GNR. 369 BNR. 3,8
		SPREDT	GNR. 373 BNR. 1-4,6-8,10-13,17-18
		SPREDT	GNR. 374 BNR. 1-2,5,8-10
		SPREDT	GNR. 375 BNR. 1-8,12,17-18,21-22
		SPREDT	GNR. 376 BNR. 1-2,4,7-8,10,13,15,17-19,23-24,26-27
		SPREDT	GNR. 381 BNR. 1,3,5-6,17-18,21,23-24,27,30,33-34
		SPREDT	GNR. 382 BNR. 1-2,4-5,8-10,12
		SPREDT	GNR. 383 BNR. 1-2,6-7,13,16-17
		SPREDT	GNR. 404 BNR. 47,51,104,147
0511	HARASET	SPREDT	GNR. 377 BNR. 1-2,5-9,11-14,17-19,21-25,27-31
		SPREDT	GNR. 378 BNR. 1-2,5-8,10,14,18,21,28-29,33-36,38-40,42-43
		SPREDT	GNR. 379 BNR. 2-4,6-7,20,23-25
		SPREDT	GNR. 380 BNR. 1-9,13-14,17,20-23
		SPREDT	GNR. 385 BNR. 3
		SPREDT	GNR. 386 BNR. 2
		SPREDT	GNR. 404 BNR. 56-60,64-66,72,79,81,90,100,102,105,111-115,117,138,156,167,170,175,181,184,190,193-194,196,203
		SPREDT	GNR. 404 BNR. 0,67,166
0512	SKOGEN	SPREDT	GNR. 284 BNR. 11
		SPREDT	GNR. 369 BNR. 7
		SPREDT	GNR. 390 BNR. 1
		SPREDT	GNR. 392 BNR. 2
		SPREDT	GNR. 393 BNR. 6
		SPREDT	GNR. 394 BNR. 2
		SPREDT	GNR. 398 BNR. 2
		SPREDT	GNR. 399 BNR. 1,3
		SPREDT	GNR. 400 BNR. 1-2
		SPREDT	GNR. 402 BNR. 1
SPREDT	GNR. 403 BNR. 1		
SPREDT	GNR. 404 BNR. 0,67,166		



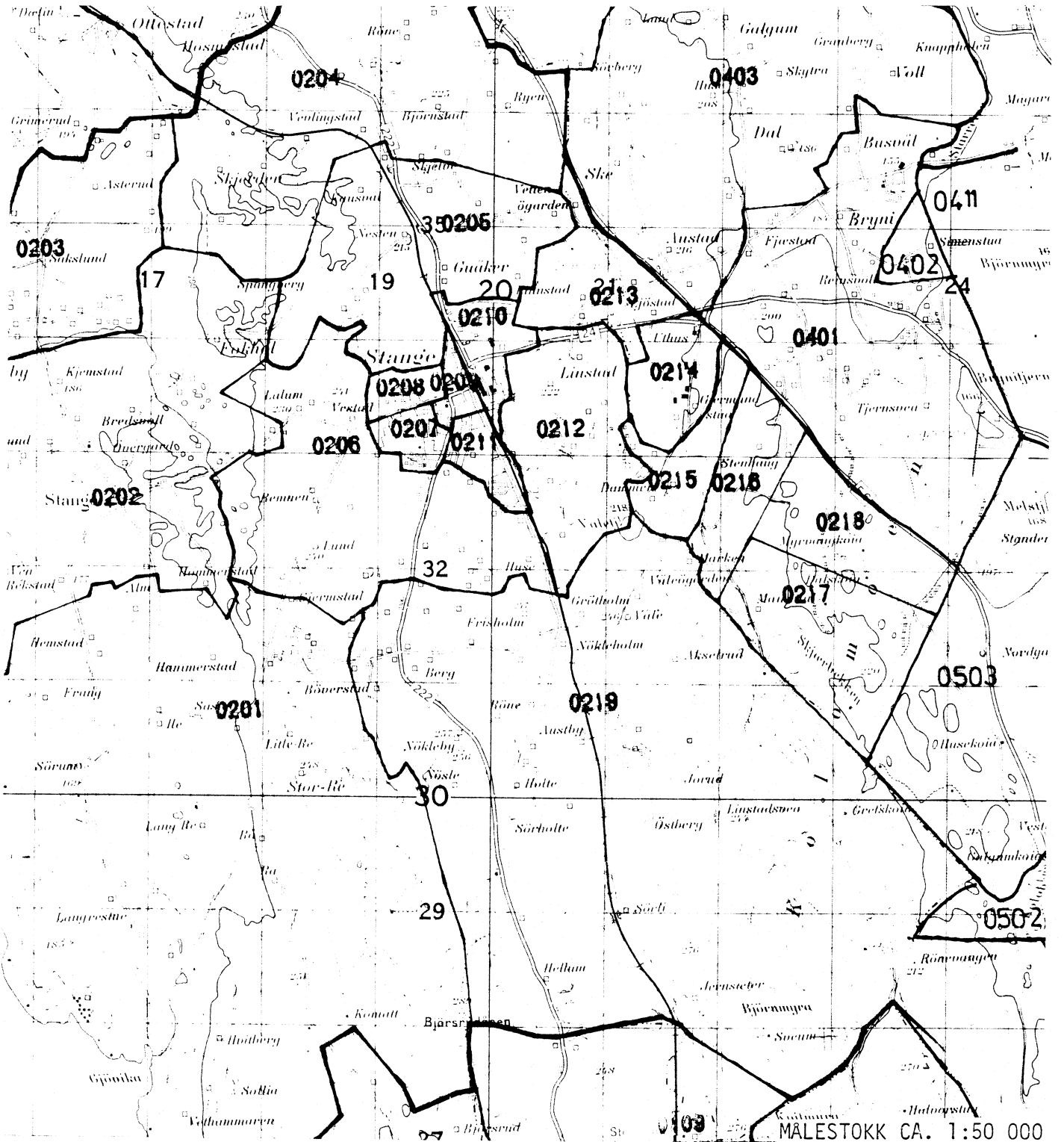
# 0417 STANGE



UTSNITT AV KRETSKART



UTSNITT AV KRETSKART



TABELL 2. SAMMENLIGNBARHETEN MELLOM GRUNNKRETSENE 1980  
OG FOLKETELLINGSKRETSENE 1970

GRUNNKRETS 1980	KOMM 1970	---FOLKETELLINGSKRETS 1970---	
		HEL KRETS	DEL AV KRETS
0101 MOSTUE	0417	1	
0102 HESTNES	0417		2
0103 ESPA	0417		2
0104 SKABERUD	0417		3
0105 HOV	0417		3
0106 KONGSPARTEN	0417		3
0107 REFSAHL	0417		4,6
0108 MOSEBEKKEN	0417		4
0109 STEINSRUD	0417		4-5
0110 VIK	0417		3-4
0111 SJØSVEEN	0417		26
0201 SÆSTAD	0417		6-7
0202 STANGE KIRKE	0417		7
0203 SAKSLUND	0417		7
0204 SKJERDEN	0417		10
0205 NÆSTEN	0417		9
0206 REMMEN	0417		7-9
0207 PARKEN	0417		8
0208 KOLSTAD	0417		8
0209 SENTRUM	0417		8
0210 STANGE ØST	0417		8-9
0211 VOLLA	0417		8-9
0212 NAVNEBERGET	0417		9
0213 FINSTAD	0417		22
0214 GJERMUNDSTUEN	0417		22
0215 DAMMEN	0417		22
0216 BJØRNSVEEN	0417		22
0217 MAURDALEN	0417		22
0218 SLATTMYRA	0417		UBEBODD
0219 RØNE	0417		5
0301 OTTESTAD	0417		7,12
0302 HEGSVOLD	0417		7,12
0303 NORØSTAD	0417		18
0304 MJØSLIA	0417		18
0305 SANDVIKA	0417		17-18
0306 GYRUD	0417		17-18
0307 NORDAL	0417		17-18
0308 TAJET	0417		17-18
0309 STEEN	0417		17
0310 NORDLYS	0417		17
0311 KJØNERUD	0417		17-18
0312 ÅKERSHAGAN	0417		17
0313 SANDERUD	0417		14-15
0314 VEVLA	0417		15
0315 FLATBY	0417		14-15
0316 PETLUND	0417		15
0317 GAUSTAD	0417		12
0401 SØRBYGDA	0417		22
0402 STARHELLINGA	0417		22
0403 DAL	0417		22
0404 ARNEBERG	0417		20
0405 SANDE	0417		20-21
0406 HORNEMOEN	0417		19-20
0407 SKAUN	0417		19-20

TABELL 2. SAMMENLIGNBARHETEN MELLOM GRUNNKRETSENE 1980  
OG FOLKETELLINGSKRETSENE 1970

GRUNNKRETS 1980	KOMM 1970	---FOLKETELLINGSKRETS 1970---	
		HEL KRETS	DEL AV KRETS
0408 BRYNSFILIALEN	0417		21
0409 SKJERVE	0417		20-21
0410 FREDSVOLD	0417		21,23
0411 FORMO	0417		23
0501 STORHOV	0417		26
0502 HÅGENRUD	0417		25
0503 STANDERHOLEN	0417		11,25
0504 EGEROM	0417		28
0505 BOTTENFJELLET	0417		24,29
0506 FURUSET	0417		24
0507 ÅSEN	0417		24,29
0508 GATA	0417		11,25,27-28
0509 FOSS	0417		27
0510 AMUNDRUD	0417		30
0511 HARASET	0417		30
0512 SKOGEN	0417	31	

## KOMMUNE 0417 STANGE

TABELL 3. SAMMENLIGNBARHETEN MELLOM DELOMRÅDENE 1980  
OG FOLKETELLINGSKRETSENE 1970 OG 1960

DELOMRÅDE 1980	KOMM 1970	---KRETSENER-1970---		KOMM 1960	---KRETSENER-1960---	
		HELE	DELER AV		HELE	DELER AV
01 TANGEN	0417	1-4	5-6	0417	1-4	5-6
	0417		26	0416		7
02 STANGE	0417	8-10	5-7	0417	8-9	5-7
	0417		22	0416		3
				0417		10
03 OTTESTAD	0417	12	7	0417	11	7
	0417	14-15		0417		10
	0417	17-18		0417	12-13	
04 ROMEDAL	0417	19-21	22	0416	1-2	3
	0417	23		0416	4	
05 VALLSET/ÅSBYGDA	0417	11	26	0416	6	7
	0417	24-25		0416	5	
	0417	27-31		0416	8-12	

Kommune: 0417 STANGE

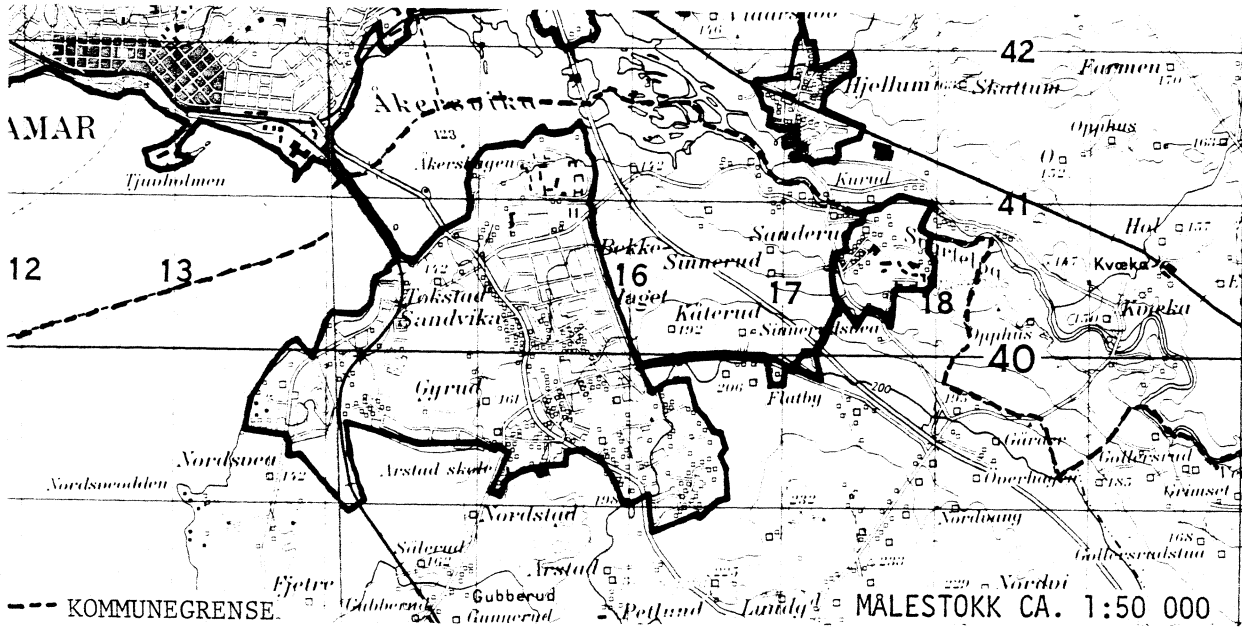
Tabell 4. Oversikt over kirkesogn/kapelldistrikt (menighet)

Menighet		Grunnkretsnummer	
Nummer	Navn	Hel	Del av
01	Stange	0201-0212, 0219,	0216 (Gnr. 101 bnr. 25)
02	Ottestad	0301-0317,	
03	Tangen	0101-0110,	
04	Romedal	0213-0215, 0217, 0218, 0401-0411,	0216
05	Vallset	0501-0512, 0111,	

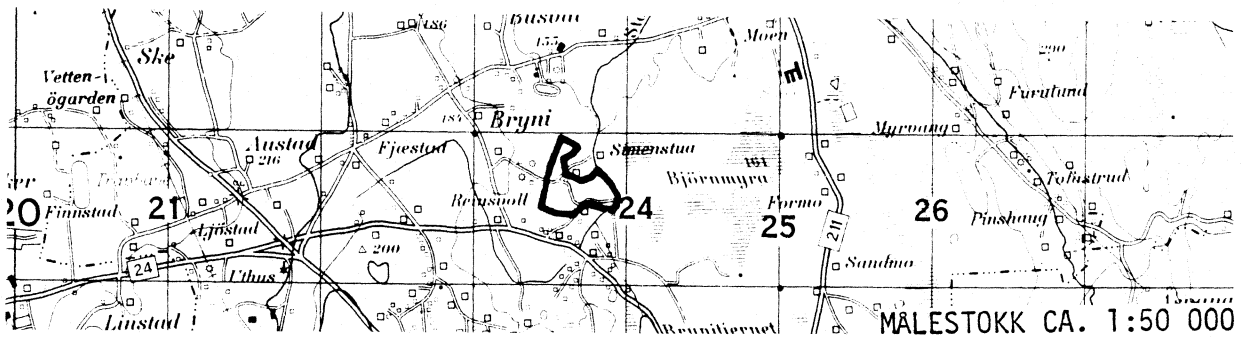
## TABELL 5. OVERSIKT OVER TETTSTEDER.

TETTSTED		KOMM	OMFATTER TETTBEBYGGELSE I GRUNNKRETSENE
NR.	NAVN	NR.	
1001	HAMAR	0401	0101-0111,0201-0205,0301-0307,0401-0410, 0501-0511
		0412	0101-0105,0124,0127
		0414	0101-0106,0109-0110,0202-0211,0301-0302, 0307-0308
		0417	0303-0313,0315-0316
1051	TANGEN	0417	0105,0110
1052	STANGE	0417	0206-0211
1053	SØRBYGDAFELTET	0417	0402
1054	ILSENG	0414	0304
		0417	0405-0407
1055	GATA	0417	0508

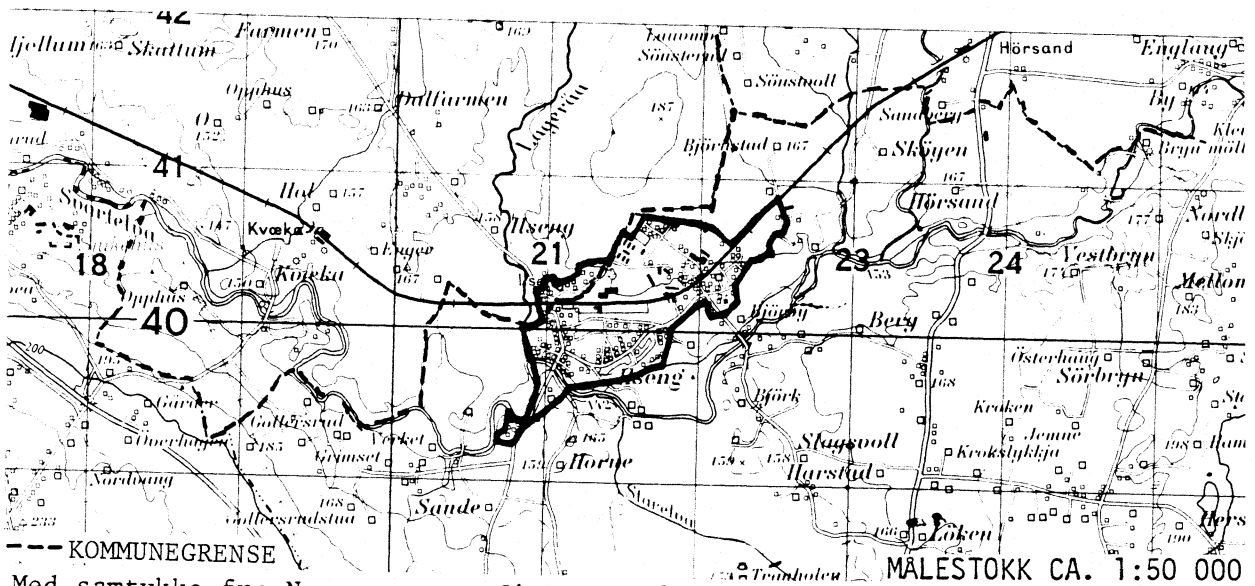
## DEL AV HAMAR TETTSTED



## AVGRENSING AV SØRBYGDAFELTET TETTSTED



## DEL AV ILSENG TETTSTED

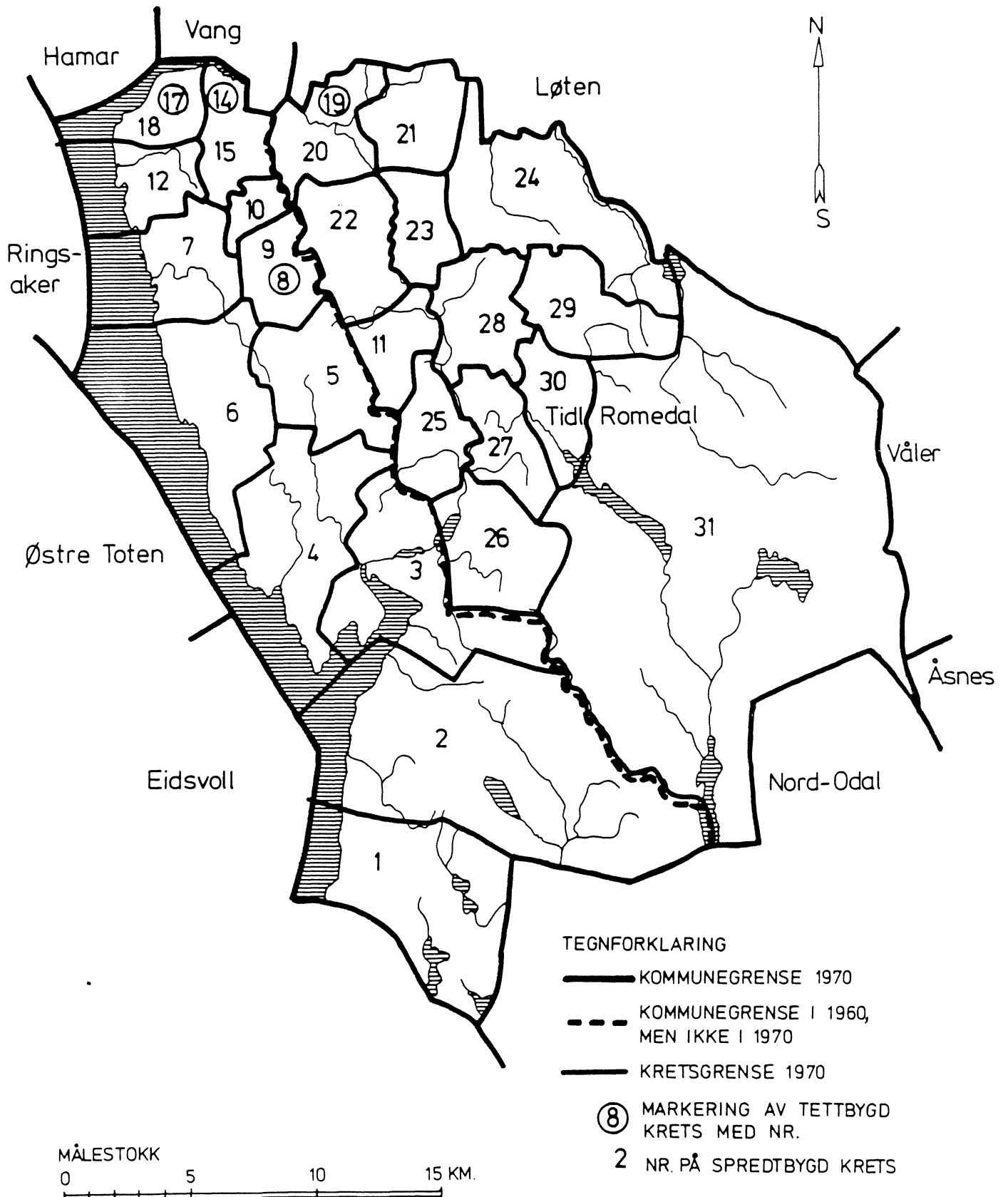


Med samtykke fra Norges geografiske oppmåling er NGOs kartmateriale brukt som kartgrunnlag.



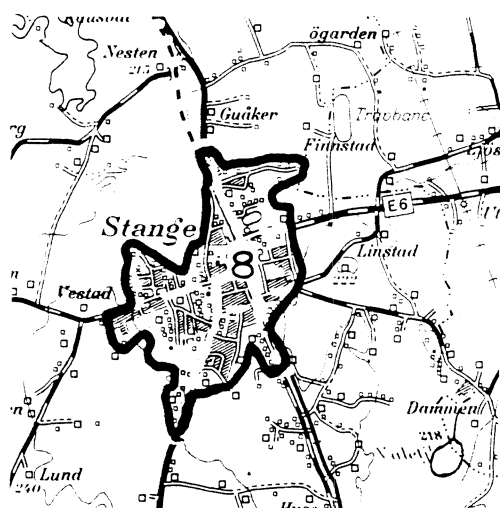
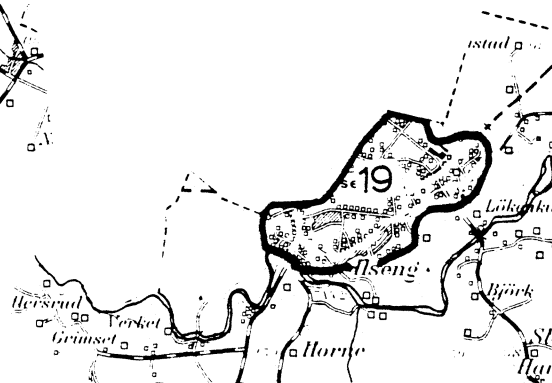
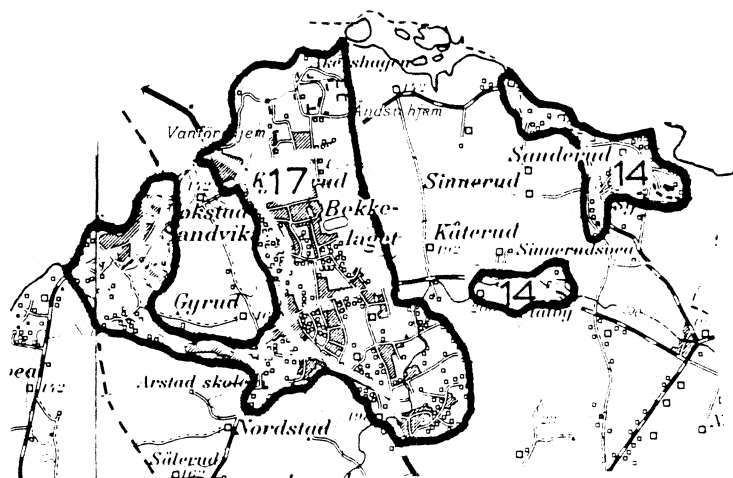


## 0417 STANGE



# 0417 STANGE

## TETTBYGDE KRETSER



### TEGNFORKLARING

— KRETSGRENSE 1970

8 NR. PÅ TETTBYGD KRETS

MÅLESTOKK 1 50 000



Med samtykke fra Norges Geografiske Oppmåling er N G O's kartmateriale brukt som kartgrunnlag.

