

**GRUNNKRETSER
OG TETTSTEDER**



**DOKUMENTASJON
1980**

1127 **RANDABERG**

FORORD

Med bakgrunn i det økende behovet for statistikk for mindre områder innen kommunene og på tvers av kommunegrensene, startet Statistisk Sentralbyrå i 1976 arbeidet med en generell, stabil kretsinnstilling. Kretsene blir kalt grunnkretser for å unngå forvekslinger med tidligere folketellingskretser og eksisterende skole- og valgkretser som dekker mer spesielle behov.

Et vesentlig siktepunkt var å kunne gi detaljert geografisk statistikk fra landbrukstellingen i 1979 og folke- og boligstillingen i 1980, men hensikten var også å få en geografisk enhet mer egnet for løpende statistikk.

Utgangspunktet for inndelingen har vært folketellingskretsene i 1970, men disse måtte mange steder nøye revideres i samråd med kommunene for å bli bedre egnet som en generell, geografisk basisenhet.

Formålet med dette heftet er å dokumentere kretsinnstillingen og lette arbeidet med analyser og praktisk bruk av kretsdata. Data for grunnkretser blir bl.a. tilgjengelige i egne kommunehefter fra Folke- og boligstillingen 1980. I de enkelte kommuner og i Statistisk Sentralbyrå finnes det også foreløpige befolkningstall pr. 1/7-79 og 1/11-80 for grunnkretser.

Prinsippene for kretsinnstillingen ble utformet gjennom drøftinger med brukere og gjennom et prøveprosjekt, og er beskrevet i et eget notat "Veiledning ved inndeling av kommunene i grunnkretser". Statistisk Sentralbyrå. 1977. Det blir også tatt sikte på å drøfte erfaringer fra arbeidet og utviklingsperspektiver nærmere i et særskilt hefte.

Utviklingen av GAB-systemet (Grunneiendom-, Adresse- og Byggningsregister) vil gi et regelmessig vedlikehold av bl.a. et adresseregister med koder for grunnkrets. Dette vil i framtida gi muligheter for bl.a. befolkningsstatistikk for grunnkretser, og lette oversikten i kommunene. Grunnkretsinnstillingen skal heretter holdes mest mulig fast. Det vil imidlertid kunne forekomme feilregistreringer. Henvendelser om slike feilregistreringer og spørsmål om eventuelle endringer i grunnkretsinnstillingen skal rettes til Fylkeskartkontoret i det aktuelle fylket, som vil ta saken opp med Byrået. Spørsmål om grunnkretsinnstillingen generelt og arbeidet med den kan også rettes til Statistisk Sentralbyrå, Kongsvinger.

Arbeidet med kretsinnstillingen, som har hatt økonomisk støtte fra Miljøverndepartementet, har vært ledet av førstekonsulent Jan Byfuglien og konsulent Ole Ragnar Langen.

Statistisk Sentralbyrå, Oslo, juni 1981

Odd Aukrust

Eivind Hoffmann

INNHold

	Side
Generelt om grunnkretsinnndelingen, avgrensingen av tettsteder og registrering av kirkesogn/kapelldistrikt	3
Spesielle merknader til gjennomføringen i Randaberg kommune	8
Omfanget av grunnkretsene, fordelt på tett og spredt bebyggelse	9
Kart over inndelingen i grunnkretser	12
Sammenliknbarheten mellom grunnkretsene 1980 og folketellingskretsene 1970	13
Sammenliknbarheten mellom delområdene 1980 og folketellingskretsene 1970 og 1960	13
Oversikt over kirkesogn/kapelldistrikt (menighet)	13
Oversikt over tettstedene	13
Kart over avgrensing av tettstedene	14
 V e d l e g g	
1. Kartskisse over kretsinnndelingen i 1970	16
2. Oversiktskart over tettbygde kretser i 1970	17

GENERELT OM GRUNNKRETSINNDELINGEN, AVGRENSINGEN AV TETTSTEDER OG REGISTRERING AV KIRKESOGN/KAPELLDISTRIKT

Formålet med og nytten av grunnkretsinnndelingen

Formålet med å dele kommunen inn i grunnkretser er å lage små stabile geografiske enheter som kan gi et fleksibelt statistisk grunnlag for kommunal og regional analyse, forvaltning og planlegging. Foruten å nytte disse slik de er, kan grunnkretsene grupperes til enheter som varierer fra formål til formål. Som minste byggekloss kan grunnkretsen settes sammen til geografiske enheter som er formålstjenlige f.eks. i planleggingen av eldreomsorgen eller til å studere utviklingen av elevgrunnlaget i grunnskolen på ulike alderstrinn. Aktuelle grupperingsenheter som kan gå på tvers av kommunegrensene er f.eks. vassdragsregioner og arbeidsmarkedsregioner.

I første omgang kommer Statistisk Sentralbyrå til å nytte inndelingen til å presentere data fra landbrukstellingen i 1979 og folke- og bolig tellingen i 1980. Som en kontroll på at det arbeidet som er gjort er riktig har en laget tabeller pr. 1/7-79 og 1/11-80 som gir befolkningstall fordelt på alder, kjønn og type bebyggelse.

Krav til grunnkretsinnndelingen

Ut fra de formål inndelingen i grunnkretser skal tjene, ble det stilt en del krav som vi nedenfor kort skal gjennomgå.

1. Grunnkretsene må utformes slik at grensene er uforanderlige over en rimelig tidsperiode. Dette er et særdeles viktig krav. Stabile kretser er en helt avgjørende forutsetning for å kunne følge endringer på kretsnivå over tid. (se nedenfor).

Nå har dessverre kartgrunnlaget mange steder vært svært dårlig. Dette gjør at en spesielt i ubebodde områder må regne med at grensene må justeres slik at de faller sammen med eiendomsgrensene. Grunnkretsenes omfang er definert ved adressene (gards- og bruksnr. eller gateadresse). En del steder er imidlertid eiendommene så store at en må regne med at grunnkretsgrensa må trekkes på tvers av eiendomsgrensa. Videre må en regne med endringer av grensene i ubebodde områder dersom disse blir bebygde med boliger, industri o.l. og grensene går på tvers av den nye bebyggelsen. De eneste endringer som kan tillates i bebodde områder er deling eller sammenslåinger av hele grunnkretser. Der nytt kartgrunnlag viser at grensene i bebodde områder er trukket feil, må grensene på kartet justeres slik at de blir i samsvar med beskrivelsen (gateadresser eller gards- og bruksnr.).

2. Kretsene er i størst mulig grad søkt gjort sammenlignbare med folketellingskretsene i 1970 og tidligere tellinger slik at en kan følge utviklingen bakover i tid. Dette kravet strir imidlertid ofte mot kravet om at inndelingen skal bestå av sammenhengende geografiske områder og være hensiktsmessig til kommunal og regional planlegging. Der den gamle inndelingen fra folketellingen i 1970 ikke kunne nyttes direkte, har en likevel forsøkt å lage større enheter innen kommunen som kan sammenlignes. I noen tilfeller har ikke dette lyktes, enten ved at den gamle inndelingen bestod av ikke geografisk sammenhengende områder, eller fordi dette ville føre til en inndeling som kommunen mente ikke var formålstjenlig.

3. Grunnkretsene skal ikke være for store eller variere for mye i folketall og areal. Dette kravet er viktig for at grunnkretsen kan fungere som byggekloss ved inndeling i regioner av ulike slag. I spredtbygde strøk ble det som utgangspunkt sagt at grunnkretsene ikke burde overstige 300-400 personer og i tettbygde strøk 500-600 personer.

Arealet i kretsene bør heller ikke variere for mye. Spesielt større ubebodde områder som f.eks. Finnmarksvidda og Hardangervidda, er delt inn i ubebodde grunnkretser, der grensene er lagt i vannskillere.

Grensene for grunnkretsene er også forsøkt lagt slik at de i størst mulig grad er ensartede når det gjelder bebyggelsesstruktur, natur- og næringsgrunnlag og slik at de kommunikasjonsmessig hører sammen. Folketellingskretser fra 1970 er f.eks. ofte blitt delt fordi de enkelte deler av kretsen nå ikke lengre hører sammen kommunikasjonsmessig.

Inndelingen i delområder (bydeler/bygdelag)

Størrelsen på kommunene varierer svært mye. Det var derfor behov for å lage en fast inndeling som kunne gi data på et mer overordnet nivå enn grunnkretsen. En slik områdeinndeling vil være bedre egnet for data som blir for detaljert på kretsnivå samtidig som den vil være bedre egnet enn kretser til regionale oversiktsanalyser. Ut fra statistiske formål ble derfor grunnkretsene gruppert til delområder. Delområdene er angitt ved de to første sifrene i det 4-sifrede grunnkretsnummeret, mens de to siste sifrene angir nummeret på grunnkretsen innenfor delområdet.

Delområdene har som hovedregel 1 000-3 000 innbyggere i spredtbygde strøk og 3 000-6 000 i mer tettbygde strøk. Kommuner med under 1 000-2 000 innbyggere er vanligvis ikke delt inn i delområder.

Registrering av tettsted

Ved Folketellingene 1960 og 1970 var kretsinnstillingen knyttet direkte til inndelingen i tettsteder. Dette er uheldig fordi tettstedsgrensene endrer seg over tid. Det er imidlertid fortsatt ønskelig å registrere tettbebyggelsen da dette er den eneste måten en kan få et realistisk bilde av utviklingen i urbaniseringen i Norge. Den enkelte adresse er derfor registrert med en egen kode for om adressen ligger innenfor eller utenfor tettsted, uavhengig av grunnkretsinnstillingen. Det er videre bygd opp et eget tettstedsregister som grupperer sammen tettbebyggelsen i de enkelte grunnkretser til tettsteder.

For at en hussamling skal kunne registreres som et tettsted må det bo minst 200 personer der og avstanden mellom husene må normalt ikke overstige 50 meter. Har en derimot fått en kjerne med 200 innbyggere, kan en vise mer skjønn ved avgrensingen. Husklynger som naturlig hører med til tettstedet, tas med selv om avstanden overskrider 50 meter. Avstanden mellom nærmeste hus i kjernen og den lille klynga, bør imidlertid ikke overstige 400 meter. Er avstanden større bør husklynga være stor nok til å danne eget tettsted. Grensene for tettstedene slik de er beskrevet i dette heftet, skal vise grensa for bebyggelsen slik den er 1. november 1980 og ikke inneholde områder som er blitt eller blir bebygd seinere. Bebyggelse som skal regnes med i tettbebyggelsen er boliger, industri, forretninger, offentlige bygninger, idrettsanlegg o.l. Hytter og ren gardsbebyggelse skal bare regnes med i tettstedet dersom det ligger i eller i tilknytning til tettstedet, dvs. mindre enn 50 meter fra nærmeste hus i "kjernen" eller den lille husklynga som ligger over 50 meter fra "kjernen".

I praksis vil det finnes områder innenfor tettstedene der avstanden mellom husene overstiger 50 meter. Dette kan f.eks. være i industriområder eller idrettsanlegg som ligger i tilknytning til tettstedene. Videre kan det være naturlige hindringer som bergknauser, elver eller dyrkbare områder som en ikke får bygge ut.

Ved avgrensingen av tettstedene har Byrået støtt på en rekke praktiske problemer som har sammenheng med at dette arbeidet er noe som har vært nytt for de kommunale myndigheter. Praksis ved avgrensingene kan derfor variere noe, men dette gir trolig ikke større registreringsfeil enn ved den metode som ble nyttet i 1970. En regner med at feil vil bli korrigert etter hvert som kommunen skal ajourføre grensene.

Hvert tettsted er tildelt et firesifret nummer i tillegg til kommune-nummeret.

Registrering av kirkesogn og kapelldistrikt (menigheter)

Ved tidligere folketellinger har det vært et krav av folketellingskretsene skulle følge grensene for kirkesognene. Dette har en del steder vist seg utilfredsstillende da sognegrensene har vært foreldet i forhold til dagens bosettingsmønster. For å få statistikk for kirkesogn/kapelldistrikt er kirkesogn/kapelldistrikt registrert uavhengig av grunnkretsinnndelingen. Grensene for kirkesogn/kapelldistrikt kan derfor avvike fra grunnkretsgrensene, men de kirkelige myndigheter er oppfordret til å tilpasse de kirkelige inndelingene slik at grensene faller sammen med grensene for grunnkretsene. Dette letter registrering og ajourhold. Det er laget en egen katalog som grupperer menigheter til prestegjeld, prosti og bispedømme.

Sammenlignbarhet med tidligere folketellinger

Ett av kravene som er satt til inndelingen i grunnkretser er at en bør forsøke å få til en så god sammenlignbarhet med folketellingskretsene i 1970 som mulig. I tabellene 2 og 3 har vi vist sammenlignbarheten mellom grunnkretsene 1980 og folketellingskretsene 1970 og delområdene og folketellingskretsene 1970 og 1960. Sammenlignbarheten er funnet ved å sammenligne kart fra de ulike tellingene. Det er ikke tatt hensyn til endringer av grensene i ubebodde strøk. Nøyaktigheten vil også avhenge av kvaliteten av kartgrunnlaget. Ved nærmere studium av adressene i de enkelte grunnkretsene kan en oppdage differanser mellom de ulike tidspunktene som ikke er oppdaget ved å sammenligne kart. Slike differanser kan skyldes feil ved tidligere tellinger.

Det arbeides med en omkoding av 1970-materialet til delområder i 1980, og det er også lagt til rette for en omkoding av 1970-kretser til grunnkrets 1980. Byrådet har imidlertid foreløpig ikke ressurser til å gjennomføre dette.

Dokumentasjon av kretsinnndelingen

Grunnkretser, tettsteder og kirkesogn/kapelldistrikt er dokumentert ved hjelp av kart og lister.

Kartdokumentasjonen er av varierende kvalitet. Alle grunnkretser i spredtbygde strøk er tegnet inn på kart i M 1:50 000. I tettbygde strøk er grunnkretsene tegnet inn på økonomisk kartverk av varierende målestokk 1:5 000, 1:10 000 og 1:20 000. Tettstedsgrensene er tegnet inn på kart i samme målestokk. Dessverre er det enkelte tettbygde områder hvor økonomisk kartverk ennå ikke finnes. Her er kretsinnndelingen og tettstedsavgrensingen dokumentert enten på reguleringskart i M 1:2 000, 1:1 000 eller 1:500 eller på flyfoto av ulik målestokk. Kirkesogn/kapelldistriktene er for de fleste prestegjeld dokumentert

på kart i M 1:50 000. Byrådet og kommunen skal ha den samme dokumentasjonen. Flere kommuner har lagt grunnkretsgrensene og avgrensingen av tettstedene på egne folier.

I Byrådet blir grunnkretsgrensene digitalisert (koordinatsatt) automatisk på kartgrunnlag i M 1:50 000 og økonomisk kartverk i tettbygde strøk. Videre blir tettstedsgrensene også digitalisert, vesentlig ut fra økonomisk kart i M 1:10 000. Kartene i dette notatet er framstilt ved hjelp av folier uttegnet på grunnlag av digitaliserte grunnkretsgrenser og tettstedsgrenser.

Disse inndelingene er kodet inn i adresseregisteret i Byrådet. Adresseregisteret inneholder bare bebodde adresser og bygger på folkeregisterets Magnetbåndregister. Dette adresseregisteret vil danne grunnlaget for etablering av Adresseregisteret i GAB-systemet (Grunneiendom-, Adresse- og Bygningsregister).

Kvaliteten på det foreløpige adresseregisteret er noe ujamn. Det har manglet presise retningslinjer for adressekoding i folkeregistrene. Noen har f.eks. nyttet fiktive adresser som ikke samsvarer med den offisielle matrikkelen. I tabell 1 kan det derfor finnes en del adresser som ikke kan regnes som offisielle adresser. Dette gjelder f.eks. bebodde eiendommer på statsgrunn i en del kommuner. Etter hvert blir offisiell adressering mer utbredt og ensartet, og registrene blir da lagt om.

Adresseregisteret kan inneholde enkelte adresser som er kodet i feil grunnkrets eller med feil type bebyggelse. Dette er imidlertid etableringsfeil som en regner med vil bli rettet opp etter hvert som registeret blir vedlikeholdt av kommunen.

Byrådet har etablert et adresseregister pr. 1/7-79 og et pr. 1/11-80.

Den praktiske gjennomføringen

Det ble lagt stor vekt på å trekke kommunene aktivt inn i arbeidet med å fastlegge grunnkretsene og å avgrense tettstedene. Uten kommunenes lokalkunnskap ville det ikke ha vært mulig å kode adresseregisteret fullt ut, samtidig som kommunene er de eneste som kunne lage en inndeling som var brukbar for kommunal forvaltning og planlegging.

Allerede i 1976 ble de første kommunene kontaktet. Hver kommune fikk tilsendt et notat hvor omfanget av den enkelte folketellingskrets i 1970 var regnet opp. I notatet var det også et forslag eller skisse til inndeling i delområder og grunnkretser. Detaljeringen i forslaget var avhengig av kvaliteten på den gamle inndelingen og dokumentasjonen fra 1970. Kommunen ble bedt om å ta hensyn til framtidig utbygging. Samtidig ble kommunen bedt om å avgrense de husklyngene som tilfredsstilte kravene til tettsted eller som en ventet ville

tilfredsstillte kravene ved utgangen av 1980. Etter korrespondanse og kontakt over telefon ble inndelingen fastlagt og tettstedene avgrenset. Inndelingen i grunnkretser og avgrensingen av tettstedene kan i et mindre antall kommuner av ulike grunner være av mindre bra kvalitet. Likevel bør en så langt det er mulig unngå å endre kretsinnndelingen, da dette vil ødelegge kontinuiteten i statistikken.

Høsten 1979 og 1980 ble det foretatt en ajourføring fram til 1/7-79. I første halvpart av 1981 ble så kretsinnndelingen, tettstedene og kirkesogn/kapelldistrikt ajourført pr. 1/11-80.

For å få kartlagt inndelingen i kirkesogn/kapelldistrikt ble sognepresten i hvert prestegjeld kontaktet. Sognepresten fikk tilsendt et kart der grunnkretsene var tegnet inn og ble bedt om å tegne inn grensene for kirkesogn/kapelldistrikt på kartet. Der grunnkretsene ble delt av et kirkesogn/kapelldistrikt ble prestene bedt om å liste opp de adresser i grunnkretsen som falt innenfor de enkelte kirkesogn/kapelldistrikt. Materialet ble så sendt Byrået via fylkeskartkontorene og bispedømmerådene som skulle foreta en første kontroll av materialet.

SPESIELLE MERKNADER TIL GJENNOMFØRINGEN I RANDABERG KOMMUNE

Ved folketellingen i 1970 var kommunen delt inn i 11 folketellingskretser. Av disse svarte kretsene 3 og 10 til del av tettstedet Stavanger og krets 4 til tettstedet Randaberg. En del av krets 3 er nå kodet som spredt bebyggelse i grunnkrets 0301. Hvor mange adresser dette gjelder vet vi ikke da adressene er endret fra gards- og bruksnr. i 1970 til gateadresser i 1980.

Tallet på delområder er 4 og grunnkretser er 9. Det ser ut til at en kan skille ut 5 sammenliknbare områder.

Delområde 01 svarer til folketellingskretsene 10 og 11.

Delområdene 02 og 03 og grunnkrets 0401 svarer til folketellingskretsene 1-4 og 9. Den del av folketellingskrets 2 som ligger i grunnkrets 0302 er svært liten. Så vidt vi kan se gjelder dette bare en adresse. I 1980 bodde det 4 personer her. I tabell 2 har vi derfor utelatt krets 2 under grunnkrets 0302.

Gnr. 19 bnr. 12 i grunnkrets 0402 må være en feilkoding da samme adresse kommer igjen i grunnkrets 0401. Det bodde 4 personer på den feilkodete adressen. Kommunen må korrigere feilen under vedlikeholdet av Adresseregisteret.

KOMMUNE 1127 RANDABERG

TABELL 1. OMFANGET AV GRUNNKRETSENE, FORDELT PÅ TETT OG SPREDT BEBYGGELSE.

GRUNN- KRETSNR	NAVNET PÅ GRUNNKRETSEN	TYPE	OMFANGET AV GRUNNKRETSENE
C1 GOA			
0101	GOA/VISTE HAGEBY	TETT	DALHAUGV 1-4,6
		TETT	DRAUGV 1-10
		TETT	ENDRESTØV 1-2,4,5,8,10,12,14,16,18,20,22
		TETT	HAVBLIKKV 1-6
		TETT	HAVDURV 1-5
		TETT	HAVFRUEV 1-8
		TETT	HAVGOLV 1-7
		TETT	HUMMERV 1-4
		TETT	KLOKKARSTEINV 1-4
		TETT	KOBBEV 1-4
		TETT	KRABBEV 1-7
		TETT	LEIDANGV 1,3,5,7,9,11
		TETT	LEKEV 1-3
		TETT	LENSMANNSV 1-4,6,8,10-16,18,20,22,24,26,28
		TETT	MOLOV 1-7,9
		TETT	RUDLEV 2,6,8
		TETT	SJØRÅKV 1-12
		TETT	SKIPREIDV 1-17,19,21,23,25,27,29,31,33
		TETT	SOLBRISV 1,3-8
		TETT	TINGV 1-12
		TETT	VARHEISVINGEN 1-13,15
		TETT	VARHEIV 1,3,5-15,17-25
		TETT	GNR. 60 BNR. 41,61,106,279
		SPREDT	GNR. 60 BNR. 1-9,11,15,17,20,22,25-30
0102	GOA/LEIKVOLL	SPREDT	GNR. 61 BNR. 1-4,7-8,10,13-15,18-21,25,27-31,33-34,38-40,44-45,48-50,53-55
		SPREDT	GNR. 62 BNR. 1-4,6,8-11,14-17,20,23,27,29-31,33-35,38,41,44-45,50-53,55,57-60,62,64
		SPREDT	GNR. 63 BNR. 1-5,7-10,12-13,15,21-28,30-33,35-39,41-43,45-46
C2 GRØDEM			
0201	GRØDEM	TETT	AGATV 1,5,7,9,11-19,23,25,27,29,31,33,35,37,39,41,43,45
		TETT	BARLINDSTIEN 1,3,5-10,12,14,16,20
		TETT	BARLINDV 1-4,6,8,10,12
		TETT	BERYLLV 1-8
		TETT	BRONSESTIEN 1
		TETT	BRONSESTUBBEN 2
		TETT	BRONSEV 4,6,8,12,14,16,20,30,32,34,36,40,42
		TETT	BULEGSBK 1,3,5,7,9,11,13,16
		TETT	FJORDBRISKROKEN 1-7,9,11,13,17
		TETT	FJORDGLYTTV 1-17,19,21,23
		TETT	FJORDSOLV 1,3,5,7,9,11
		TETT	FJORDSVINGEN 1,3,5,7,9,11,13,15
		TETT	FJORDTUNV 1,3
		TETT	FURUSTIEN 7,9,11-14
		TETT	GRANATV 1,3-9
		TETT	GRØDEMV 72,74,76-85,88,90,92-95
		TETT	HAGAFJELLV 1-2,4,6,8,10,12,14,16,18,20,22,24-26,28,30,32,34,36,38,40,42,44
		TETT	JADESVINGEN 1-9,11,13,15,17,19,21,23,25,27,29,31,33,35
		TETT	KONGLEV 1-12,14
		TETT	KRYSTALLSTUBBEN 1-8,10
		TETT	KRYSTALLV 7,9,19,21-23,25-26,28,30,32,34,36,38
		TETT	LYNGHEIV 1-8
		TETT	OPALV 1-14,16-17
		TETT	RUBINV 3,5,7,9
		TETT	RYGGV 48-55,57,59-62,64,66,68,70,72,74,76,78,80,82,84,86
		TETT	RØSSLYNGV 2-8,10-12,14,22
		TETT	SAFIRV 1-4,6,8,10,12,14,16,18,20,22,24,26,28,30,32,34,36,38,40,42
		TETT	SMARAGDBK 1-10,12-14,16,18
		TETT	SMARAGDSTIEN 1-4,8
		TETT	SYPRESSV 5,7-28

KOMMUNE 1127 RANDABERG

TABELL 1. OMFANGET AV GRUNNKRETSENE, FORDELT PÅ TETT OG SPREDT BEBYGGELSE.

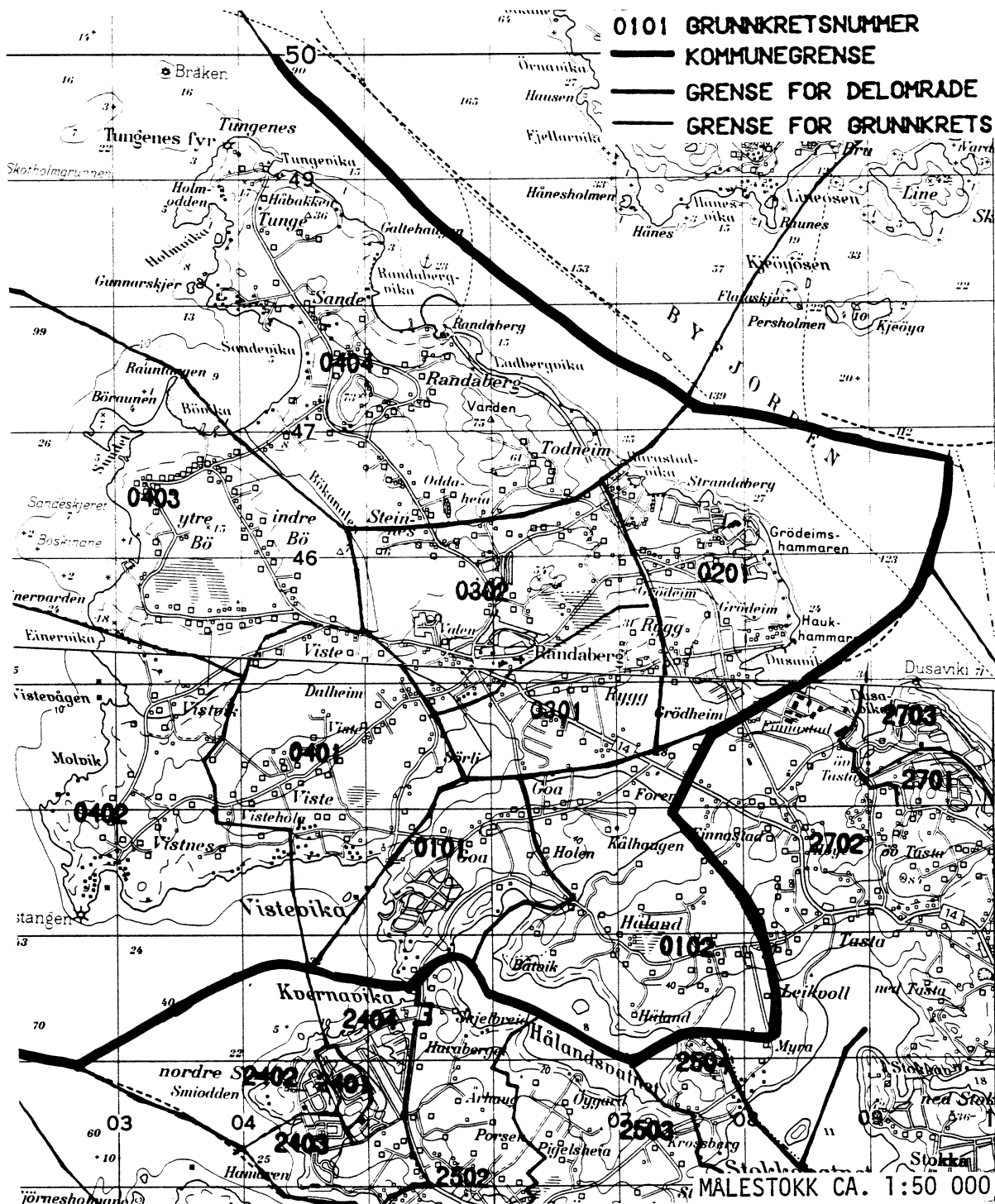
GRUNN- KRETSNR	NAVNET PÅ GRUNNKRETSEN	TYPE BEBYGGELSE	OMFANGET AV GRUNNKRETSENE
0201	GRØDEM	TETT	TOPASKROKEN 1-12,14,16
		TETT	TURKISV 2,5-6,8,10,12
		TETT	URANV 2-5,7,9
		TETT	GNR. 48 BNR. 13,37,49,72,79,104,119,126,135, 160,168,209-212,243,305,317,321,335,412,433, 507-508,567
		TETT	GNR. 49 BNR. 190,213,220,278
		SPREDT	RYGGV 56,58
		SPREDT	GNR. 48 BNR. 1-2,5-6,8-10,20-21,32,43,67, 148,155,159,177,196,256
		SPREDT	GNR. 49 BNR. 18,358
03	HARASTAD/RYGG		
0301	RYGG	TETT	BERGV 1-9,11,13,15
		TETT	DALAKROKEN 1,3,5,7,9,11
		TETT	DALV 1-19,21,23-26,28,30,32,34,36-37
		TETT	EKORNV 6,8,10,12,14,16,18,20,22
		TETT	FJELLV 2-6,8-20,22,24
		TETT	HAREV 1-9,11,13
		TETT	KYRKJEV 4-13,15,24,27,29-33,35
		TETT	NORDLIV 1-7,9
		TETT	RYGGV 2,4,6,8,10,43,45-47
		TETT	RØYSKATTV 1,3,5
		TETT	RÅDYRV 1-12,14,15,18
		TETT	SØRLIBK 1,3-6,8-23
		TETT	TUNGESV 44,46,48,50,56,60-61,63,71,73,75- 77,79
		TETT	GNR. 47 BNR. 53,94,317-318,330,338
		SPREDT	RYGGV 13-16,18-24,26-27,29-31,34-37,39-41
		SPREDT	GNR. 47 BNR. 12,20,34,40,55-57,59,64,74,76, 130
0302	HARASTAD	TETT	BØV 1-4,6-9,11-13
		TETT	BØVEISTUBBEN 1-4,6,8-10,12,14
		TETT	EKORNV 1
		TETT	GJERTRUDMYR 1-18
		TETT	HARESTADV 2,4,6,8-9,11,13-14,16,18
		TETT	SOLHADLE 1-6
		TETT	TORVMYRV 2,4,8,10,12,14,16-18
		TETT	TUNGESV 79,81,88,90,92,95,97,99,101,103, 105,107,109-113,117
		TETT	VALAHAUG 1-3,5,7,9-21,23,37,39
		TETT	VALASTUBBEN 1-6
		TETT	VALAV 2-5,7,9,11
		TETT	VAREN 1-5,7-30,32,34,36,38
		TETT	VAREN 40,42
		TETT	VISTNESV 1,3
		TETT	GNR. 49 BNR. 3,42,50,57,59,79,98,109,138, 149,178,182,243,279,294,303-304,333,354,405
		SPREDT	TORVMYRV 26
		SPREDT	GNR. 48 BNR. 137
		SPREDT	GNR. 49 BNR. 1-2,12,16,20-21,25,28,30-33, 41,45,47-49,61,77-78,82-83,88,106,134-135, 154,162,166,168,183,185,197,204,228,284,293, 297
04	VISTE/BØ/TUNGE		
0401	VISTE	TETT	GNR. 59 BNR. 67,73-74,82,101,106,112-113, 119,146-147,167-168,170
		SPREDT	GNR. 59 BNR. 1-6,11-14,17-18,20-22,24,26, 28,31,33-37,42-47,49,52-53,55,57-58,60-62, 65,71,76,81,84,89-96,99,103-105,107-108,114- 118,121,123,129,131,133-134,141-144,148,150- 151,159,162-163,166,171-172,174-175,179
0402	VISTNES	SPREDT	GNR. 56 BNR. 1-3,5-6,16-18,20-22
		SPREDT	GNR. 57 BNR. 1-10,12-14,38,57,67-68,95,100, 102-103
		SPREDT	GNR. 58 BNR. 1,3-5,10-11,13-14,16

KOMMUNE 1127 RANDABERG

TABELL 1. OMFANGET AV GRUNNKRETSENE, FORDELT PÅ TETT OG SPREDT BEBYGGELSE.

GRUNN- KRETSNR	NAVNET PÅ GRUNNKRETSEN	TYPE BEBYGGELSE	OMFANGET AV GRUNNKRETSENE
0402	VISTNES	SPREDT	GNR. 59 BNR. 12
0403	BØ	SPREDT	GNR. 54 BNR. 1-5, 7-15, 17-24, 26, 28, 30-33, 37-39, 41
		SPREDT	GNR. 55 BNR. 2-13, 15-23, 27, 31-32, 35-38, 40, 45-49, 63
0404	TODNEIM/SANDE/TUNGE	SPREDT	GNR. 50 BNR. 1-5, 7, 9, 11-12, 14-20, 22, 25-27, 29-33, 35
		SPREDT	GNR. 51 BNR. 1-3, 5-6, 8, 12, 17-21, 23, 26-29, 36, 38-41, 43-44
		SPREDT	GNR. 52 BNR. 1, 3-5, 7-10, 13-14, 25
		SPREDT	GNR. 53 BNR. 1, 3-5, 7, 10-15, 21-24, 48, 63, 65, 68, 71, 81-83, 86, 89

1127 RANDABERG



KOMMUNE 1127 RANDABERG

TABELL 2. SAMMENLIGNBARHETEN MELLOM GRUNNKRETSENE 1980
OG FOLKETELLINGSKRETSENE 1970

GRUNNKRETS 1980	KOMM 1970	---FOLKETELLINGSKRETS 1970---	
		HEL KRETS	DEL AV KRETS
0101 GOA/VISTE HAGEBY	1127	10	11
0102 GOA/LEIKVOLL	1127		11
0201 GRØDEM	1127	2	1,3
0301 RYGG	1127		1,3-4
0302 HARASTAD	1127		1,4
0401 VISTE	1127	9	4
0402 VISTNES	1127	8	
0403 BØ	1127	7	
0404 TODNEIM/SANDE/TUNGE	1127	5-6	

KOMMUNE 1127 RANDABERG

TABELL 3. SAMMENLIGNBARHETEN MELLOM DELOMRÅDENE 1980
OG FOLKETELLINGSKRETSENE 1970 OG 1960

DELOMRÅDE 1980	KOMM 1970	---KRETSE-1970---		KOMM 1960	---KRETSE-1960---	
		HELE	DELER AV		HELE	DELER AV
01 GOA	1127	10-11		1127	4	
02 GRØDEM	1127	2	1	1127		1-3
	1127		3	1127		9
03 HARASTAD/RYGG	1127		1	1127		1-3
	1127		3-4	1127		9
04 VISTE/BØ/TUNGE	1127	5-9		1127	5-8	
				1127	10	

Kommune: 1127 RANDABERG

Tabell 4. Oversikt over kirkesogn/kapelldistrikt (menighet)

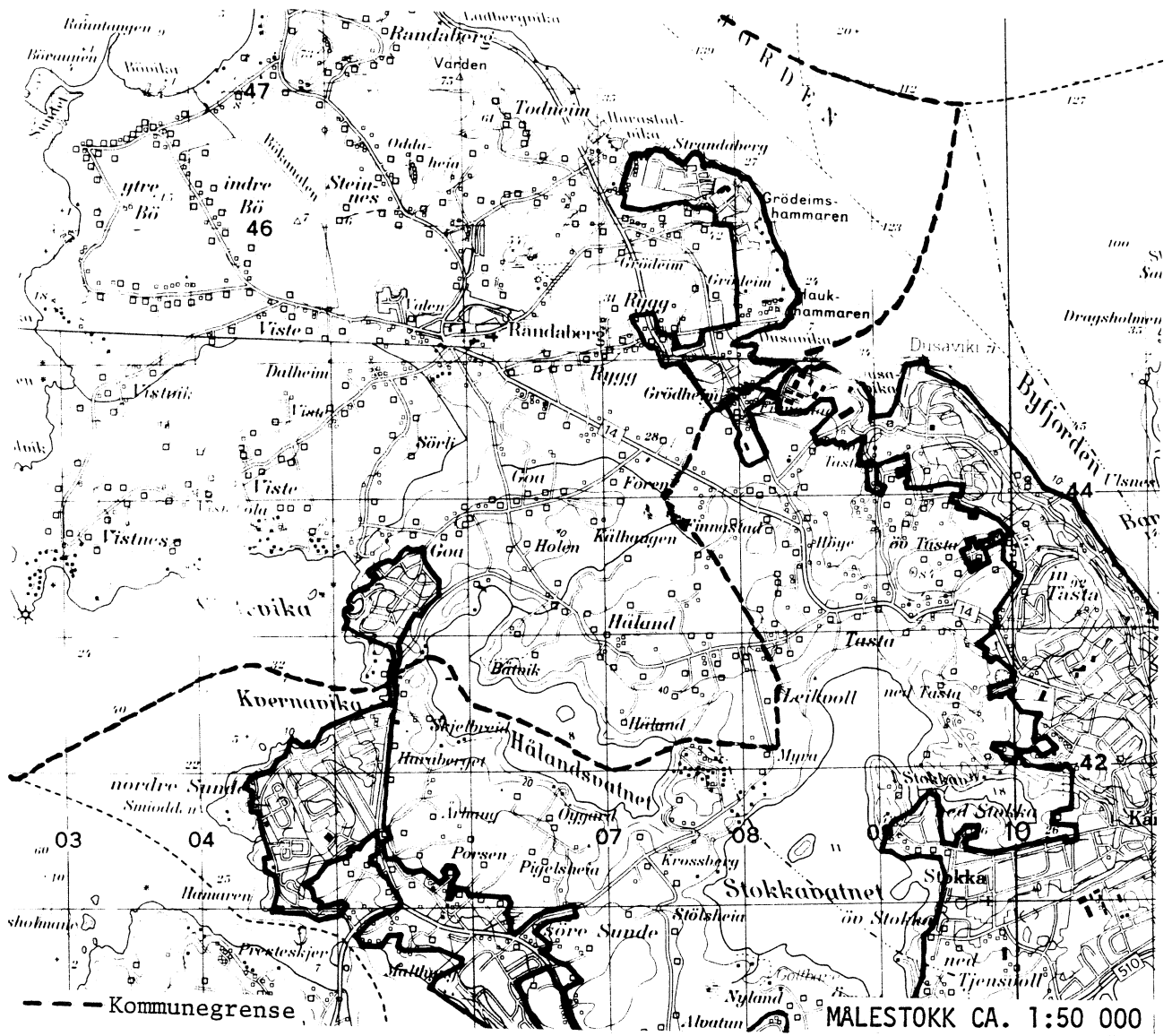
Menighet		Grunnkretsnummer	
Nummer	Navn	Hel	Del av
01	RANDABERG	0101-0102, 0201, 0301-0302, 0401- 0404,	

KOMMUNE 1127 RANDABERG

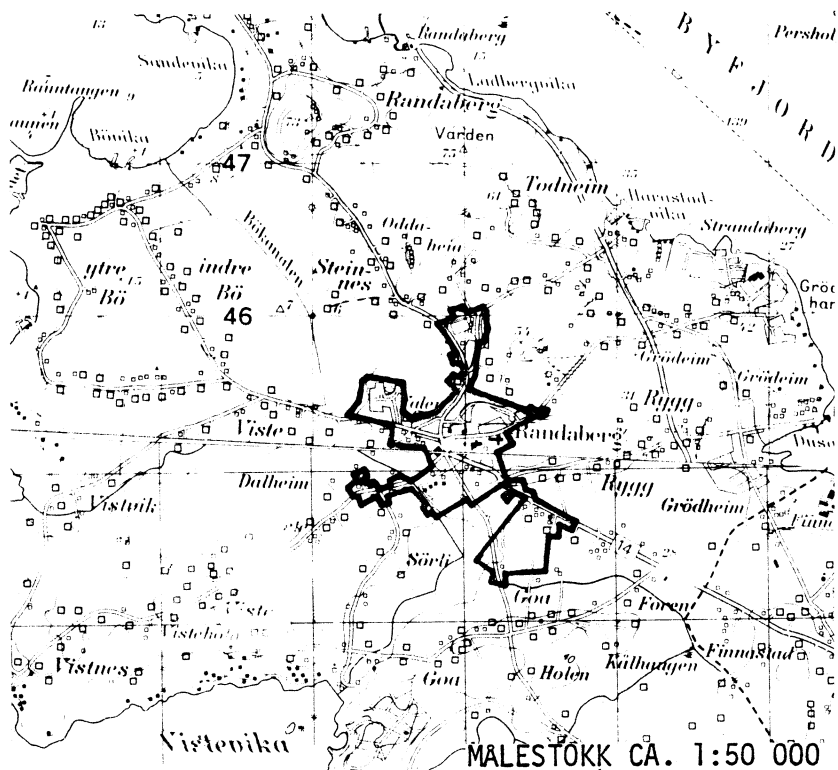
TABELL 5. OVERSIKT OVER TETTSTEDER.

TETTSTED NR.	NAVN	KOMM NR.	OMFATTER TETTBEBYGGELSE I GRUNNKRETSENE
4521	STAVANGER	1103	0101-0103, 0201-0205, 0301-0303, 0401-0405, 0501-0508, 0601-0610, 0701-0710, 0801-0807, 0901-0908, 1102-1103, 1201-1204, 1701-1707, 1801-1805, 1901-1905, 2001-2006, 2101-2103, 2201-2206, 2301-2305, 2401-2404, 2501-2503, 2601-2603, 2701-2703
		1124	0605
		1127	0101, 0201
4621	RANDABERG	1127	0301-0302, 0401

DEL AV STAVANGER TETTSTED

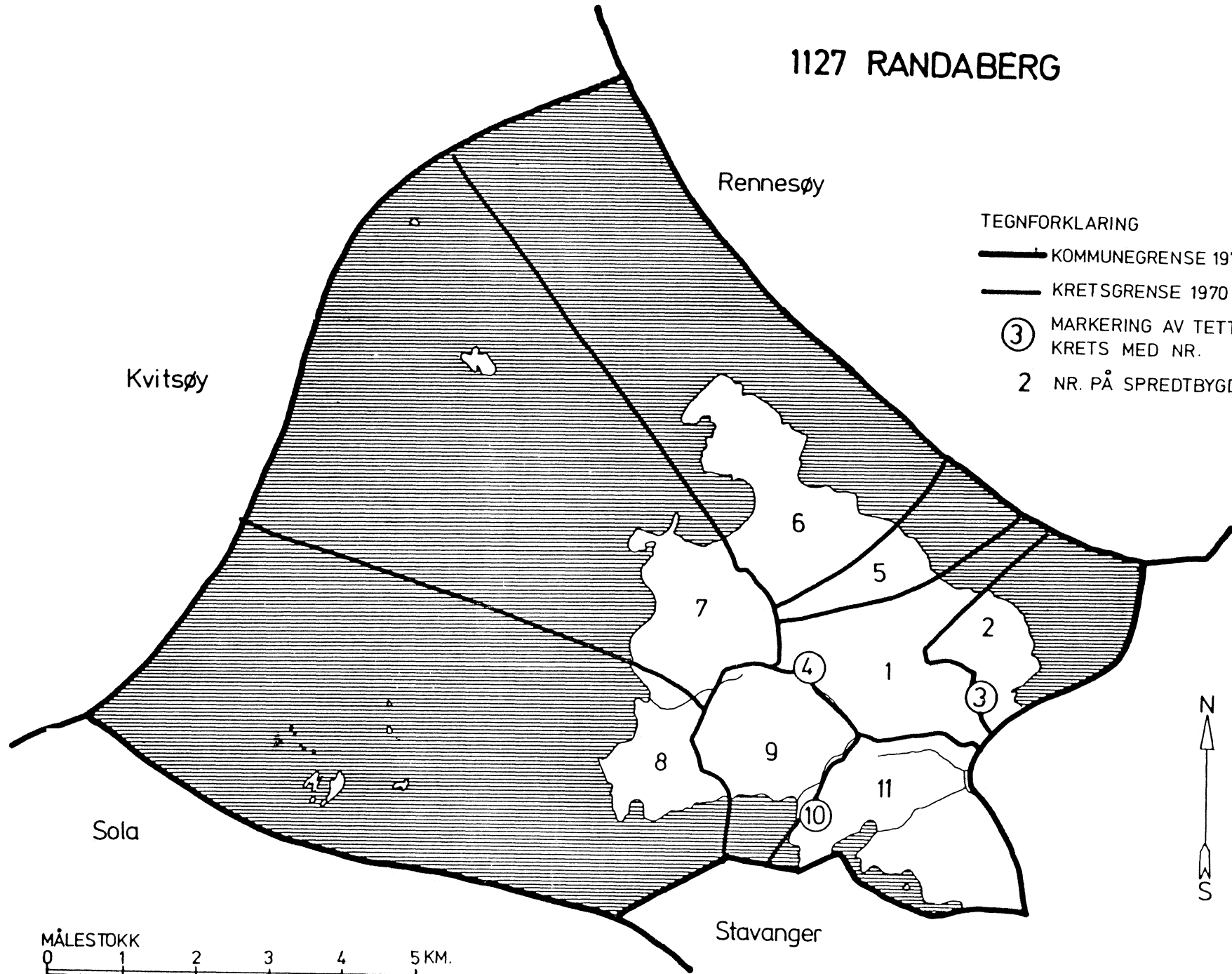


AVGRENSING AV RANDABERG TETTSTED



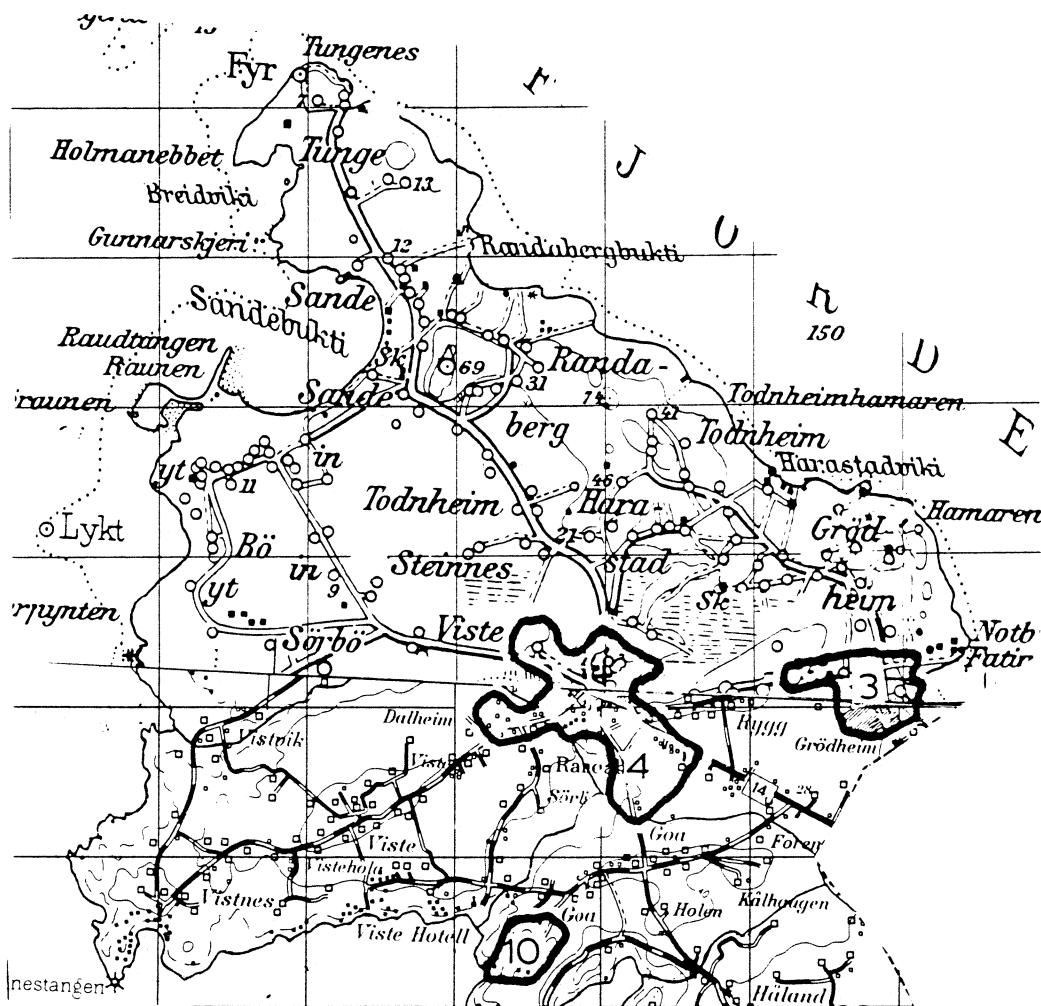
Med samtykke fra Norges geografiske oppmåling er NGOs kartmateriale brukt som kartgrunnlag.

1127 RANDABERG



1127 RANDABERG

TETTBYGDE KRETSER



TEGNFORKLARING

— KRETSGRENSE 1970

4 NR. PÅ TETTBYGD KRETS



MÅLESTOKK 1:50 000



Med samtykke fra Norges Geografiske Oppmåling er N G O's kartmateriale brukt som kartgrunnlag.

