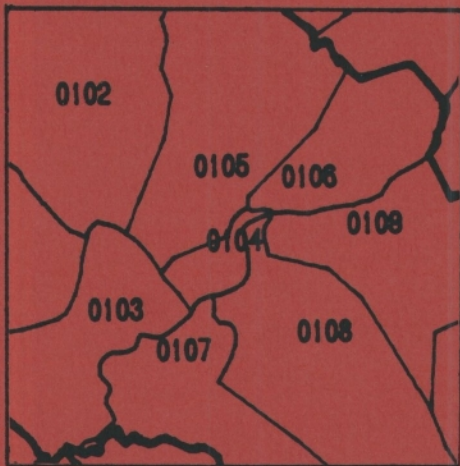


**GRUNNKRETSER
OG TETTSTEDER**



**DOKUMENTASJON
1980**

1653 **MELHUS**

STATISTISK SENTRALBYRÅ
KONGSVINGER

FORORD

Med bakgrunn i det økende behovet for statistikk for mindre områder innen kommunene og på tvers av kommunegrensene, startet Statistisk Sentralbyrå i 1976 arbeidet med en generell, stabil kretsinnstilling. Kretsene blir kalt grunnkretser for å unngå forvekslinger med tidligere folketellingskretser og eksisterende skole- og valgkretser som dekker mer spesielle behov.

Et vesentlig siktepunkt var å kunne gi detaljert geografisk statistikk fra landbrukstellingen i 1979 og folke- og boligstillingen i 1980, men hensikten var også å få en geografisk enhet mer egnet for løpende statistikk.

Utgangspunktet for inndelingen har vært folketellingskretsene i 1970, men disse måtte mange steder nøye revideres i samråd med kommunene for å bli bedre egnet som en generell, geografisk basisenhet.

Formålet med dette heftet er å dokumentere kretsinnstillingen og lette arbeidet med analyser og praktisk bruk av kretsdata. Data for grunnkretser blir bl.a. tilgjengelige i egne kommunehefter fra Folke- og boligstillingen 1980. I de enkelte kommuner og i Statistisk Sentralbyrå finnes det også foreløpige befolkningstall pr. 1/7-79 og 1/11-80 for grunnkretser.

Prinsippene for kretsinnstillingen ble utformet gjennom drøftinger med brukere og gjennom et prøveprosjekt, og er beskrevet i et eget notat "Veiledning ved inndeling av kommunene i grunnkretser". Statistisk Sentralbyrå. 1977. Det blir også tatt sikte på å drøfte erfaringer fra arbeidet og utviklingsperspektiver nærmere i et særskilt hefte.

Utviklingen av GAB-systemet (Grunneiendom-, Adresse- og Bygningsregister) vil gi et regelmessig vedlikehold av bl.a. et adresseregister med koder for grunnkrets. Dette vil i framtida gi muligheter for bl.a. befolkningsstatistikk for grunnkretser, og lette oversikten i kommunene. Grunnkretsinnstillingen skal heretter holdes mest mulig fast. Det vil imidlertid kunne forekomme feilregistreringer. Henvendelser om slike feilregistreringer og spørsmål om eventuelle endringer i grunnkretsinnstillingen skal rettes til Fylkeskartkontoret i det aktuelle fylket, som vil ta saken opp med Byrådet. Spørsmål om grunnkretsinnstillingen generelt og arbeidet med den kan også rettes til Statistisk Sentralbyrå, Kongsvinger.

Arbeidet med kretsinnstillingen, som har hatt økonomisk støtte fra Miljøverndepartementet, har vært ledet av førstekonsulent Jan Byfuglien og konsulent Ole Ragnar Langen.

Statistisk Sentralbyrå, Oslo, juni 1981

Odd Aukrust

Eivind Hoffmann

INNHOOLD

	Side
Generelt om grunnkretsinnndelingen, avgrensingen av tettsteder og registrering av kirkesogn/kapelldistrikt	3
Spesielle merknader til gjennomføringen i Melhus kommune	8
Omfanget av grunnkretsene, fordelt på tett og spredt bebyggelse	9
Kart over inndelingen i grunnkretser	16
Sammenliknbarheten mellom grunnkretsene 1980 og folketellingskretsene 1970	19
Sammenliknbarheten mellom delområdene 1980 og folketellingskretsene 1970 og 1960	20
Oversikt over kirkesogn/kapelldistrikt (menighet)	20
Oversikt over tettstedene	20
Kart over avgrensing av tettstedene	21
V e d l e g g	
1. Kartskisse over kretsinnndelingen i 1970	23
2. Oversiktskart over tettbygde kretser i 1970	24

GENERELT OM GRUNNKRETSINDELINGEN, AVGRENSINGEN AV TETTSTEDER OG REGISTRERING AV KIRKESOGN/KAPELLEDISTRIKT

Formålet med og nytten av grunnkretsinnndelingen

Formålet med å dele kommunen inn i grunnkretser er å lage små stabile geografiske enheter som kan gi et fleksibelt statistisk grunnlag for kommunal og regional analyse, forvaltning og planlegging. Foruten å nytte disse slik de er, kan grunnkretsene grupperes til enheter som varierer fra formål til formål. Som minste byggekloss kan grunnkretsen settes sammen til geografiske enheter som er formålstjenlige f.eks. i planleggingen av eldreomsorgen eller til å studere utviklingen av elevgrunnlaget i grunnskolen på ulike alderstrinn. Aktuelle grupperingsenheter som kan gå på tvers av kommunegrensene er f.eks. vassdragsregioner og arbeidsmarkedsregioner.

I første omgang kommer Statistisk Sentralbyrå til å nytte inndelingen til å presentere data fra landbrukstellingen i 1979 og folke- og bolig tellingen i 1980. Som en kontroll på at det arbeidet som er gjort er riktig har en laget tabeller pr. 1/7-79 og 1/11-80 som gir befolkningstall fordelt på alder, kjønn og type bebyggelse.

Krav til grunnkretsinnndelingen

Ut fra de formål inndelingen i grunnkretser skal tjene, ble det stilt en del krav som vi nedenfor kort skal gjennomgå.

1. Grunnkretsene må utformes slik at grensene er uforanderlige over en rimelig tidsperiode. Dette er et særdeles viktig krav. Stabile kretser er en helt avgjørende forutsetning for å kunne følge endringer på kretsnivå over tid. (se nedenfor).

Nå har dessverre kartgrunnlaget mange steder vært svært dårlig. Dette gjør at en spesielt i ubebodde områder må regne med at grensene må justeres slik at de faller sammen med eiendomsgrensene. Grunnkretsenes omfang er definert ved adressene (gards- og bruksnr. eller gateadresse). En del steder er imidlertid eiendommene så store at en må regne med at grunnkretsgrensa må trekkes på tvers av eiendomsgrensa. Videre må en regne med endringer av grensene i ubebodde områder dersom disse blir bebygd med boliger, industri o.l. og grensene går på tvers av den nye bebyggelsen. De eneste endringer som kan tillates i bebodde områder er deling eller sammenslåinger av hele grunnkretser. Der nytt kartgrunnlag viser at grensene i bebodde områder er trukket feil, må grensene på kartet justeres slik at de blir i samsvar med beskrivelsen (gateadresser eller gards- og bruksnr.).

2. Kretsene er i størst mulig grad søkt gjort sammenlignbare med folketellingskretsene i 1970 og tidligere tellinger slik at en kan følge utviklingen bakover i tid. Dette kravet strir imidlertid ofte mot kravet om at inndelingen skal bestå av sammenhengende geografiske områder og være hensiktsmessig til kommunal og regional planlegging. Der den gamle inndelingen fra folketellingen i 1970 ikke kunne nyttes direkte, har en likevel forsøkt å lage større enheter innen kommunen som kan sammenlignes. I noen tilfeller har ikke dette lyktes, enten ved at den gamle inndelingen bestod av ikke geografisk sammenhengende områder, eller fordi dette ville føre til en inndeling som kommunen mente ikke var formålstjenlig.

3. Grunnkretsene skal ikke være for store eller variere for mye i folketall og areal. Dette kravet er viktig for at grunnkretsen kan fungere som byggekloss ved inndeling i regioner av ulike slag. I spredtbygde strøk ble det som utgangspunkt sagt at grunnkretsene ikke burde overstige 300-400 personer og i tettbygde strøk 500-600 personer.

Arealet i kretsene bør heller ikke variere for mye. Spesielt større ubebodde områder som f.eks. Finnmarksvidda og Hardangervidda, er delt inn i ubebodde grunnkretser, der grensene er lagt i vannskillere.

Grensene for grunnkretsene er også forsøkt lagt slik at de i størst mulig grad er ensartede når det gjelder bebyggelsesstruktur, natur- og næringsgrunnlag og slik at de kommunikasjonsmessig hører sammen. Folketellingskretser fra 1970 er f.eks. ofte blitt delt fordi de enkelte deler av kretsen nå ikke lengre hører sammen kommunikasjonsmessig.

Inndelingen i delområder (bydeler/bygdelag)

Størrelsen på kommunene varierer svært mye. Det var derfor behov for å lage en fast inndeling som kunne gi data på et mer overordnet nivå enn grunnkretsen. En slik områdeinndeling vil være bedre egnet for data som blir for detaljert på kretsnivå samtidig som den vil være bedre egnet enn kretser til regionale oversiktsanalyser. Ut fra statistiske formål ble derfor grunnkretsene gruppert til delområder. Delområdene er angitt ved de to første sifrene i det 4-sifrede grunnkretsnummeret, mens de to siste sifrene angir nummeret på grunnkretsen innenfor delområdet.

Delområdene har som hovedregel 1 000-3 000 innbyggere i spredtbygde strøk og 3 000-6 000 i mer tettbygde strøk. Kommuner med under 1 000-2 000 innbyggere er vanligvis ikke delt inn i delområder.

Registrering av tettsted

Ved Folketellingene 1960 og 1970 var kretsinnndelingen knyttet direkte til inndelingen i tettsteder. Dette er uheldig fordi tettstedsgrensene endrer seg over tid. Det er imidlertid fortsatt ønskelig å registrere tettbebyggelsen da dette er den eneste måten en kan få et realistisk bilde av utviklingen i urbaniseringen i Norge. Den enkelte adresse er derfor registrert med en egen kode for om adressen ligger innenfor eller utenfor tettsted, uavhengig av grunnkretsinnndelingen. Det er videre bygd opp et eget tettstedsregister som grupperer sammen tettbebyggelsen i de enkelte grunnkretser til tettsteder.

For at en hussamling skal kunne registreres som et tettsted må det bo minst 200 personer der og avstanden mellom husene må normalt ikke overstige 50 meter. Har en derimot fått en kjerne med 200 innbyggere, kan en vise mer skjønn ved avgrensingen. Husklynger som naturlig hører med til tettstedet, tas med selv om avstanden overskrider 50 meter. Avstanden mellom nærmeste hus i kjernen og den lille klynga, bør imidlertid ikke overstige 400 meter. Er avstanden større bør husklynga være stor nok til å danne eget tettsted. Grensene for tettstedene slik de er beskrevet i dette heftet, skal vise grensa for bebyggelsen slik den er 1. november 1980 og ikke inneholde områder som er blitt eller blir bebygd seinere. Bebyggelse som skal regnes med i tettbebyggelsen er boliger, industri, forretninger, offentlige bygninger, idrettsanlegg o.l. Hytter og ren gardsbebyggelse skal bare regnes med i tettstedet dersom det ligger i eller i tilknytning til tettstedet, dvs. mindre enn 50 meter fra nærmeste hus i "kjernen" eller den lille husklynga som ligger over 50 meter fra "kjernen".

I praksis vil det finnes områder innenfor tettstedene der avstanden mellom husene overstiger 50 meter. Dette kan f.eks. være i industriområder eller idrettsanlegg som ligger i tilknytning til tettstedene. Videre kan det være naturlige hindringer som bergknauser, elver eller dyrkbare områder som en ikke får bygge ut.

Ved avgrensingen av tettstedene har Byrået støtt på en rekke praktiske problemer som har sammenheng med at dette arbeidet er noe som har vært nytt for de kommunale myndigheter. Praksis ved avgrensingene kan derfor variere noe, men dette gir trolig ikke større registreringsfeil enn ved den metode som ble nyttet i 1970. En regner med at feil vil bli korrigert etter hvert som kommunen skal ajourføre grensene.

Hvert tettsted er tildelt et firesifret nummer i tillegg til kommunenummeret.

Registrering av kirkesogn og kapelldistrikt (menigheter)

Ved tidligere folketellinger har det vært et krav av folketellingskretsene skulle følge grensene for kirkesognene. Dette har en del steder vist seg utilfredsstillende da sognegrensene har vært foreldet i forhold til dagens bosettingsmønster. For å få statistikk for kirkesogn/kapelldistrikt er kirkesogn/kapelldistrikt registrert uavhengig av grunnkretsinnndelingen. Grensene for kirkesogn/kapelldistrikt kan derfor avvike fra grunnkretsgrensene, men de kirkelige myndigheter er oppfordret til å tilpasse de kirkelige inndelingene slik at grensene faller sammen med grensene for grunnkretsene. Dette letter registrering og ajourhold. Det er laget en egen katalog som grupperer menigheter til prestegjeld, prosti og bispedømme.

Sammenlignbarhet med tidligere folketellinger

Ett av kravene som er satt til inndelingen i grunnkretser er at en bør forsøke å få til en så god sammenlignbarhet med folketellingskretsene i 1970 som mulig. I tabellene 2 og 3 har vi vist sammenlignbarheten mellom grunnkretsene 1980 og folketellingskretsene 1970 og delområdene og folketellingskretsene 1970 og 1960. Sammenlignbarheten er funnet ved å sammenligne kart fra de ulike tellingene. Det er ikke tatt hensyn til endringer av grensene i ubebodde strøk. Nøyaktigheten vil også avhenge av kvaliteten av kartgrunnlaget. Ved nærmere studium av adressene i de enkelte grunnkretsene kan en oppdage differanser mellom de ulike tidspunktene som ikke er oppdaget ved å sammenligne kart. Slike differanser kan skyldes feil ved tidligere tellinger.

Det arbeides med en omkoding av 1970-materialet til delområder i 1980, og det er også lagt til rette for en omkoding av 1970-kretser til grunnkrets 1980. Byrået har imidlertid foreløpig ikke ressurser til å gjennomføre dette.

Dokumentasjon av kretsinnndelingen

Grunnkretser, tettsteder og kirkesogn/kapelldistrikt er dokumentert ved hjelp av kart og lister.

Kartdokumentasjonen er av varierende kvalitet. Alle grunnkretser i spredtbygde strøk er tegnet inn på kart i M 1:50 000. I tettbygde strøk er grunnkretsene tegnet inn på økonomisk kartverk av varierende målestokk 1:5 000, 1:10 000 og 1:20 000. Tettstedsgrensene er tegnet inn på kart i samme målestokk. Dessverre er det enkelte tettbygde områder hvor økonomisk kartverk ennå ikke finnes. Her er kretsinnndelingen og tettstedsavgrensingen dokumentert enten på reguleringskart i M 1:2 000, 1:1 000 eller 1:500 eller på flyfoto av ulik målestokk. Kirkesogn/kapelldistriktene er for de fleste prestegjeld dokumentert

på kart i M 1:50 000. Byrådet og kommunen skal ha den samme dokumentasjonen. Flere kommuner har lagt grunnkretsgrensene og avgrensingen av tettstedene på egne folier.

I Byrådet blir grunnkretsgrensene digitalisert (koordinatsatt) automatisk på kartgrunnlag i M 1:50 000 og økonomisk kartverk i tettbygde strøk. Videre blir tettstedsgrensene også digitalisert, vesentlig ut fra økonomisk kart i M 1:10 000. Kartene i dette notatet er framstilt ved hjelp av folier uttegnet på grunnlag av digitaliserte grunnkretsgrenser og tettstedsgrenser.

Disse inndelingene er kodet inn i adresseregisteret i Byrådet. Adresseregisteret inneholder bare bebodde adresser og bygger på folkeregisterets Magnetbåndregister. Dette adresseregisteret vil danne grunnlaget for etablering av Adresseregisteret i GAB-systemet (Grunneiendom-, Adresse- og Byggningsregister).

Kvaliteten på det foreløpige adresseregisteret er noe ujamn. Det har manglet presise retningslinjer for adressekoding i folkeregistrene. Noen har f.eks. nyttet fiktive adresser som ikke samsvarer med den offisielle matrikkelen. I tabell 1 kan det derfor finnes en del adresser som ikke kan regnes som offisielle adresser. Dette gjelder f.eks. bebodde eiendommer på statsgrunn i en del kommuner. Etter hvert blir offisiell adressering mer utbredt og ensartet, og registrene blir da lagt om.

Adresseregisteret kan inneholde enkelte adresser som er kodet i feil grunnkrets eller med feil type bebyggelse. Dette er imidlertid etableringsfeil som en regner med vil bli rettet opp etter hvert som registeret blir vedlikeholdt av kommunen.

Byrådet har etablert et adresseregister pr. 1/7-79 og et pr. 1/11-80.

Den praktiske gjennomføringen

Det ble lagt stor vekt på å trekke kommunene aktivt inn i arbeidet med å fastlegge grunnkretsene og å avgrense tettstedene. Uten kommunenes lokalkunnskap ville det ikke ha vært mulig å kode adresseregisteret fullt ut, samtidig som kommunene er de eneste som kunne lage en inndeling som var brukbar for kommunal forvaltning og planlegging.

Allerede i 1976 ble de første kommunene kontaktet. Hver kommune fikk tilsendt et notat hvor omfanget av den enkelte folketellingskrets i 1970 var regnet opp. I notatet var det også et forslag eller skisse til inndeling i delområder og grunnkretser. Detaljeringen i forslaget var avhengig av kvaliteten på den gamle inndelingen og dokumentasjonen fra 1970. Kommunen ble bedt om å ta hensyn til framtidig utbygging. Samtidig ble kommunen bedt om å avgrense de husklyngene som tilfredsstilte kravene til tettsted eller som en ventet ville

tilfredsstille kravene ved utgangen av 1980. Etter korrespondanse og kontakt over telefon ble inndelingen fastlagt og tettstedene avgrenset. Inndelingen i grunnkretser og avgrensingen av tettstedene kan i et mindre antall kommuner av ulike grunner være av mindre bra kvalitet. Likevel bør en så langt det er mulig unngå å endre kretsinnndelingen, da dette vil ødelegge kontinuiteten i statistikken.

Høsten 1979 og 1980 ble det foretatt en ajourføring fram til 1/7-79. I første halvpart av 1981 ble så kretsinnndelingen, tettstedene og kirkesogn/kapelldistrikt ajourført pr. 1/11-80.

For å få kartlagt inndelingen i kirkesogn/kapelldistrikt ble sognepresten i hvert prestegjeld kontaktet. Sognepresten fikk tilsendt et kart der grunnkretsene var tegnet inn og ble bedt om å tegne inn grensene for kirkesogn/kapell-distrikt på kartet. Der grunnkretsene ble delt av et kirkesogn/kapell-distrikt ble prestene bedt om å liste opp de adresser i grunnkretsen som falt innenfor de enkelte kirkesogn/kapell-distrikt. Materialet ble så sendt Byrået via fylkeskartkontorene og bispedømmerådene som skulle foreta en første kontroll av materialet.

SPESEIELLE MERKNADER TIL GJENNOMFØRINGEN I MELHUS KOMMUNE

Ved folketellingen i 1970 var kommunen delt opp i 30 folketellingskretser, hvorav folketellingskretsene 3 og 4 svarte til Melhus tettsted.

Kommunen er nå delt i 7 delområder og 51 grunnkretser, derav 3 ubebodde kretser. Melhus kommune har 6 tettsteder, Melhus, Hovin, Korsvegen, Lundamo, Ler og Kvål.

I forbindelse med revisjonen av folketellingskretsene er det foretatt en del justeringer av tidligere kretsgrenser som gjør at sammenliknbarheten mellom grunnkretser og folketellingskretser i enkelte områder blir dårlig. Vi må her slå sammen to eller flere grunnkretser for å finne områder som er direkte sammenliknbare med en eller flere folketellingskretser.

Dette gjelder særlig delområde 01-02 og grunnkrets 0301 som må slås sammen og sammenliknes med folketellingskretsene 1-6, 10-12 og 30. Dette kommer av at Melhus tettsted var reeltivt stort i 1970 og at det ble delt i mange mindre grunnkretser i 1980, samtidig som grensene på de omkringliggende kretsene ble justert.

TABELL 1. OMFANGET AV GRUNNKRETSENE, FORDELT PÅ TETT OG SPREDT BEBYGGELSE.

GRUNN- KRETSNR	NAVNET PÅ GRUNNKRETSEN	TYPE BEBYGGELSE	OMFANGET AV GRUNNKRETSENE
01 MELHUS VEST			
0101	ØYSANDEN	SPREDT	GNR. 1 BNR. 1-2, 5-11, 17, 19-21, 25, 28-31, 33-36, 48-51, 54, 66-67, 71, 76-77, 98-99, 102, 105
		SPREDT	GNR. 2 BNR. 2
0102	ØYÅS	SPREDT	GNR. 2 BNR. 1, 3
		SPREDT	GNR. 3 BNR. 1
		SPREDT	GNR. 4 BNR. 1-2, 4-5
		SPREDT	GNR. 5 BNR. 1-2, 4, 6-7
		SPREDT	GNR. 6 BNR. 1-2
		SPREDT	GNR. 7 BNR. 1, 3
		SPREDT	GNR. 8 BNR. 1, 3, 5-6, 8, 11-12, 14-15
		SPREDT	GNR. 9 BNR. 1-3, 7, 10-12
		SPREDT	GNR. 11 BNR. 2-3, 5
		SPREDT	GNR. 12 BNR. 1
		SPREDT	GNR. 13 BNR. 1
		SPREDT	GNR. 14 BNR. 1
		SPREDT	GNR. 15 BNR. 1
		SPREDT	GNR. 16 BNR. 1, 3
		SPREDT	GNR. 117 BNR. 1-3
		SPREDT	GNR. 200 BNR. 22
0103	VARMBO	TETT	GNR. 9 BNR. 4, 16, 23-25, 27-29, 31
		TETT	GNR. 10 BNR. 1, 4, 6, 8, 10, 12, 14-22, 24, 28, 30-31, 35-37, 40, 46
		TETT	GNR. 90 BNR. 1
		SPREDT	GNR. 10 BNR. 2-3, 5, 7, 9
		SPREDT	GNR. 11 BNR. 1
0104	SENTRUM VEST	TETT	GNR. 9 BNR. 8-9, 14, 18-19
		TETT	GNR. 30 BNR. 1, 5-7, 9, 11, 15, 18-19, 21-27, 31-34, 36-39, 41-42, 44-54, 56, 58-65, 67-70, 72-77, 79, 81, 85, 88-90, 92-94, 97, 100, 104, 107, 110, 125
		SPREDT	GNR. 9 BNR. 6
		SPREDT	GNR. 30 BNR. 112
0105	ROMOL	TETT	GNR. 31 BNR. 1, 4, 6
		TETT	GNR. 32 BNR. 1
		TETT	GNR. 34 BNR. 1
		TETT	GNR. 35 BNR. 2, 4-7, 9-11, 13, 16
		TETT	GNR. 36 BNR. 2, 6, 12-15, 17-19, 22, 24, 28-31, 35, 37, 139-140
		SPREDT	GNR. 31 BNR. 2
		SPREDT	GNR. 33 BNR. 1
		SPREDT	GNR. 36 BNR. 1, 9, 141
		SPREDT	GNR. 37 BNR. 1-2
		SPREDT	GNR. 38 BNR. 1, 3, 5, 7, 9
		SPREDT	GNR. 39 BNR. 1, 3, 6-8
		SPREDT	GNR. 40 BNR. 1, 4
		SPREDT	GNR. 41 BNR. 1
		SPREDT	GNR. 42 BNR. 1
		SPREDT	GNR. 44 BNR. 3, 12
0106	GIMSE	TETT	GNR. 29 BNR. 9
		TETT	GNR. 31 BNR. 3, 5, 7-8
		TETT	GNR. 32 BNR. 4-6, 9-11, 14-26, 28-33, 35-44, 46-49, 51-65, 68, 71, 74-91, 93-109, 111-118, 130
		TETT	GNR. 33 BNR. 3
		TETT	GNR. 36 BNR. 73-82, 84-92, 94-104
0107	BREKTRØA	TETT	GNR. 36 BNR. 7-8, 10, 16, 23, 26-27, 33-34, 41, 45-72, 107-112, 114-119, 121-138
0108	VOLLMARKA	SPREDT	GNR. 17 BNR. 1-2
		SPREDT	GNR. 18 BNR. 1-2
		SPREDT	GNR. 19 BNR. 1-2
		SPREDT	GNR. 20 BNR. 1-3
		SPREDT	GNR. 21 BNR. 1, 3-5
		SPREDT	GNR. 22 BNR. 1-2, 6-7
		SPREDT	GNR. 23 BNR. 1, 4-7, 9-20, 22-23, 26
		SPREDT	GNR. 27 BNR. 1-2
		SPREDT	GNR. 28 BNR. 1-2
		SPREDT	GNR. 29 BNR. 1-5, 7-8, 10
		SPREDT	GNR. 44 BNR. 2, 6

TABELL 1. OMFANGET AV GRUNNKRETSENE, FORDELT PÅ TETT OG SPREDT BEBYGGELSE.

GRUNN- KRETSNR	NAVNET PÅ GRUNNKRETSEN	TYPE BEBYGGELSE	OMFANGET AV GRUNNKRETSENE
0110	KOTTUM	SPREDT	GNR. 24 BNR. 1,3-6,10-18,29,32
		SPREDT	GNR. 25 BNR. 1-2,4
		SPREDT	GNR. 26 BNR. 1-2,4,9-12,14-15
0111	HOLLUM	SPREDT	GNR. 43 BNR. 1-3,5-7,9,12,15-17,23,34-36
		SPREDT	GNR. 44 BNR. 1
		SPREDT	GNR. 45 BNR. 1,4,6
		SPREDT	GNR. 47 BNR. 1
02 MELHUS ØST			
0201	RØDDE	SPREDT	GNR. 101 BNR. 1,4-5,7-9,13,16-18
		SPREDT	GNR. 102 BNR. 1,3-5,9-10,12-13
		SPREDT	GNR. 103 BNR. 1-2
		SPREDT	GNR. 104 BNR. 1,5,9-10,12-16,18-19,21-23,25,30-34,37-38
		SPREDT	GNR. 105 BNR. 1-3,6,8-9,11,13-14,17
		SPREDT	GNR. 106 BNR. 1,4-6
		SPREDT	GNR. 107 BNR. 2-5,7-9,11-19,21
		SPREDT	GNR. 108 BNR. 2,5
0202	LERLI	SPREDT	GNR. 90 BNR. 9-10
		SPREDT	GNR. 98 BNR. 3,9,15-16,18-19,26
		SPREDT	GNR. 100 BNR. 17,20,22-24
		SPREDT	GNR. 108 BNR. 1
		SPREDT	GNR. 109 BNR. 1,3-4,6-7,9
		SPREDT	GNR. 110 BNR. 1
0203	SKOTTVOLL	TETT	GNR. 94 BNR. 3,24,30,41,55,59,61-64,68,73,78,80,82-88,94,99,102
		TETT	GNR. 95 BNR. 1,13,23-30,32-37
		TETT	GNR. 112 BNR. 4-5,8,10-11,13-17,19-23,25-26
		TETT	GNR. 114 BNR. 2,5,7-9
		TETT	GNR. 115 BNR. 1-3,7,9-10,12-14,16-23,25,27-33,37,39-40,43-45,47-50,52,55
		SPREDT	GNR. 92 BNR. 2
		SPREDT	GNR. 95 BNR. 22
		SPREDT	GNR. 96 BNR. 1-6,11
		SPREDT	GNR. 111 BNR. 1,3-7,11
		SPREDT	GNR. 112 BNR. 1-3,24
		SPREDT	GNR. 113 BNR. 1,3-4
		SPREDT	GNR. 114 BNR. 1,6
0204	HØYEGGEN	TETT	GNR. 96 BNR. 7,9
		SPREDT	GNR. 96 BNR. 8
0205	LØVSET	TETT	GNR. 90 BNR. 22,39-40,50,55,58,60,62
		TETT	GNR. 93 BNR. 2,9-12,14,16
		TETT	GNR. 97 BNR. 1-3,7,10,13-14
		TETT	GNR. 98 BNR. 2,12
		SPREDT	GNR. 98 BNR. 1,5-7,21-25
		SPREDT	GNR. 99 BNR. 1-4,11-13,15
		SPREDT	GNR. 100 BNR. 1-3,8-9,14,18-19,25-26,28-30
0206	SENTRUM ØST	TETT	GNR. 90 BNR. 6,37-38,65-67,69
		TETT	GNR. 91 BNR. 4-5,7,10-13,16-18,20-21,30-31,33-36,40-42,45-51,54-56
		TETT	GNR. 92 BNR. 1,4-6,9-19,21-23,28,33-38
		TETT	GNR. 93 BNR. 3-4
		TETT	GNR. 94 BNR. 1-2,4,9-10,13,21,23,25-26,28,31,33-34,36,39,47-48,56-57,92-93,104-105
		TETT	GNR. 95 BNR. 2-3,5,10-11,16-17,20
		SPREDT	GNR. 90 BNR. 7
		SPREDT	GNR. 91 BNR. 1,9
		SPREDT	GNR. 92 BNR. 8
		SPREDT	GNR. 93 BNR. 1
0207	RYE	TETT	GNR. 90 BNR. 1,4-5,15,18,20-21,24-28,30-31,35,43-44,48-49,51-54,61,64
		SPREDT	GNR. 90 BNR. 2

TABELL 1. OMFANGET AV GRUNNKRETSENE, FORDELT PÅ TETT OG SPREDT BEBYGGELSE.

GRUNN- KRETSNR	NAVNET PÅ GRUNNKRETSEN	TYPE BEBYGGELSE	OMFANGET AV GRUNNKRETSENE
0208	SØBERG	TETT	GNR. 87 BNR. 2-4, 6, 11-14, 21-23, 25, 28-29, 33
		TETT	GNR. 88 BNR. 1, 6, 10-13, 15, 17
		TETT	GNR. 89 BNR. 3, 6
		TETT	GNR. 90 BNR. 13-14, 19, 42
		SPREDT	GNR. 87 BNR. 1, 27
		SPREDT	GNR. 88 BNR. 4, 8
03 KVÅL			
0301	SKJERDINGSTAD	TETT	GNR. 80 BNR. 5, 8-9
		TETT	GNR. 81 BNR. 3
		TETT	GNR. 82 BNR. 1-5
		TETT	GNR. 83 BNR. 1-4
		TETT	GNR. 84 BNR. 1
		TETT	GNR. 85 BNR. 1-2
		TETT	GNR. 86 BNR. 1-2, 4, 19-20
		SPREDT	GNR. 80 BNR. 1
		SPREDT	GNR. 81 BNR. 1-2
		SPREDT	GNR. 86 BNR. 21-22, 26
0302	KVÅL	TETT	GNR. 77 BNR. 7
		TETT	GNR. 78 BNR. 1, 3-6, 8, 10, 15, 19, 24-25, 30
		TETT	GNR. 79 BNR. 1-4, 7, 9-16, 18-19, 21-24
		SPREDT	GNR. 77 BNR. 26
0303	KVÅLSLYKKJA	TETT	GNR. 77 BNR. 12
		SPREDT	GNR. 67 BNR. 1-5, 8, 10-12
		SPREDT	GNR. 75 BNR. 1-2, 4-6, 8
		SPREDT	GNR. 76 BNR. 1, 4-5, 7-8
		SPREDT	GNR. 77 BNR. 1-3, 8-9, 11, 13, 18, 20, 22, 25, 27-28
0304	KREGNES	TETT	GNR. 54 BNR. 1, 6-8, 10, 15-16, 18-19, 22-24
		TETT	GNR. 58 BNR. 3, 10, 12-13, 16-18, 20-25
		TETT	GNR. 65 BNR. 21, 24
		TETT	GNR. 116 BNR. 2
		SPREDT	GNR. 48 BNR. 2-3
		SPREDT	GNR. 49 BNR. 1-2, 4, 6, 8
		SPREDT	GNR. 50 BNR. 1-2
		SPREDT	GNR. 51 BNR. 1-2, 6, 9, 11-13
		SPREDT	GNR. 52 BNR. 6
		SPREDT	GNR. 54 BNR. 13
		SPREDT	GNR. 55 BNR. 3-4, 6-8
		SPREDT	GNR. 56 BNR. 1, 6, 8
		SPREDT	GNR. 57 BNR. 1, 3, 5-7
		SPREDT	GNR. 58 BNR. 1-2, 6
		SPREDT	GNR. 59 BNR. 1, 3-5
		SPREDT	GNR. 60 BNR. 1-2
		SPREDT	GNR. 61 BNR. 1-2, 7-9
SPREDT	GNR. 62 BNR. 1, 5		
		SPREDT	GNR. 65 BNR. 22
0305	LANGDALEN	SPREDT	GNR. 62 BNR. 2, 7
		SPREDT	GNR. 63 BNR. 1, 3-5
		SPREDT	GNR. 64 BNR. 1, 3, 5-11, 14, 16
		SPREDT	GNR. 65 BNR. 1-2, 11, 18, 20, 25-27, 30
		SPREDT	GNR. 66 BNR. 1, 3, 5, 8-9
		SPREDT	GNR. 67 BNR. 7
		SPREDT	GNR. 68 BNR. 1, 3
		SPREDT	GNR. 69 BNR. 1-3, 9
		SPREDT	GNR. 70 BNR. 1-3, 5
		SPREDT	GNR. 71 BNR. 1-2, 7-9, 12
		SPREDT	GNR. 72 BNR. 1-2, 7
		SPREDT	GNR. 73 BNR. 1-2, 5-6, 10, 17-18, 21, 23, 26, 28, 37, 42, 44-46

TABELL 1. OMFANGET AV GRUNNKRETSENE, FORDELT PÅ TETT OG SPREDT BEBYGGELSE.

GRUNN- KRETSNR	NAVNET PÅ GRUNNKRETSEN	TYPE	OMFANGET AV GRUNNKRETSENE		
04 LER					
0401	FLÅ	TETT	GNR. 137 BNR. 22		
		SPREDT	GNR. 118 BNR. 1,4		
		SPREDT	GNR. 119 BNR. 1,21-23		
		SPREDT	GNR. 120 BNR. 1,6		
		SPREDT	GNR. 136 BNR. 5		
		SPREDT	GNR. 137 BNR. 1-4,18		
		SPREDT	GNR. 138 BNR. 2-4,6-9		
0402	LER	TETT	GNR. 134 BNR. 6		
		TETT	GNR. 135 BNR. 1,4-7,11,14-19,21-22,24,26, 28,31-34,36,38,41-44,48-49,51-53,55-56,59- 60,62-70,72-80,84-89,91,93,98,102,104-105, 107-108,111,114-116,118,120,122		
		TETT	GNR. 136 BNR. 1,3,8-16,18		
		TETT	GNR. 137 BNR. 5,8-9,11-13,21		
		SPREDT	GNR. 133 BNR. 1-6,8-10,12,14-15,17,19,21- 23,25-27		
		SPREDT	GNR. 134 BNR. 1,3,8		
		SPREDT	GNR. 135 BNR. 2,3-9,20		
0403	DAL	SPREDT	GNR. 125 BNR. 3		
		SPREDT	GNR. 126 BNR. 1-2		
		SPREDT	GNR. 127 BNR. 1-2		
		SPREDT	GNR. 128 BNR. 1,4-5,7		
		SPREDT	GNR. 129 BNR. 1-2		
		SPREDT	GNR. 130 BNR. 1-5,7-12,14-15,19,25-28,32- 33		
		SPREDT	GNR. 131 BNR. 1-3		
0404	BØLAND	SPREDT	GNR. 121 BNR. 1-2,4-7,9,13,15-16,22-28,30- 34		
		SPREDT	GNR. 124 BNR. 2,4-5,7-8,10,12-15,20-22,28- 29,40-47,49,51,54		
		SPREDT	GNR. 125 BNR. 1,4-5,9,11-12,14,18,20,22-23		
		SPREDT	GNR. 131 BNR. 4		
		SPREDT	GNR. 133 BNR. 29		
		05 LUNDAMO			
		0501	LØHRE	SPREDT	GNR. 188 BNR. 1-3,5-6,9-10,13
SPREDT	GNR. 189 BNR. 1,3-5,7-8,10				
SPREDT	GNR. 190 BNR. 1-4				
SPREDT	GNR. 191 BNR. 1-2				
SPREDT	GNR. 192 BNR. 1				
SPREDT	GNR. 193 BNR. 1-2,4,6,8-9,11-12,14,16				
SPREDT	GNR. 194 BNR. 1-2,4,6-9				
SPREDT	GNR. 195 BNR. 1-4,6				
SPREDT	GNR. 196 BNR. 1-3,10-11,13,15				
SPREDT	GNR. 197 BNR. 1-4				
SPREDT	GNR. 201 BNR. 9,14-15,19,21				
0502	LUNDADALEN			SPREDT	GNR. 198 BNR. 1-2,4
				SPREDT	GNR. 199 BNR. 1-2,4,7-8,10
		SPREDT	GNR. 200 BNR. 1,3-5,8-9,13,15-20,22,24-25, 29		
		SPREDT	GNR. 201 BNR. 1-3,10,12,17		
		SPREDT	GNR. 202 BNR. 1,7		
		SPREDT	GNR. 203 BNR. 1-2		
		SPREDT	GNR. 204 BNR. 1		
		SPREDT	GNR. 205 BNR. 1		
		SPREDT	GNR. 206 BNR. 2,5,11-12		
		SPREDT	GNR. 207 BNR. 1,3-5,9,14,18-19		
		SPREDT	GNR. 208 BNR. 4-6,9-10,20,70,85,94,118		
		SPREDT	GNR. 212 BNR. 1,7		
		0503	LUNDAMO SENTRUM	TETT	GNR. 201 BNR. 4-5,11,18,22
TETT	GNR. 202 BNR. 3-5,9				

TABELL 1. OMFANGET AV GRUNNKRETSENE, FORDELT PÅ TETT OG SPREDT BEBYGGELSE.

GRUNN- KRETSNR	NAVNET PÅ GRUNNKRETSEN	TYPE	OMFANGET AV GRUNNKRETSENE
0503	LUNDAMO SENTRUM	TETT	GNR. 208 BNR. 1-3, 7, 11-17, 19, 23, 26-27, 30-31, 33-34, 36-37, 39, 41, 43-44, 46, 50-54, 59-61, 64-65, 67-69, 71-72, 74, 76-82, 87-89, 91, 95, 97, 103, 105, 113-114, 116, 125
		TETT	GNR. 210 BNR. 11
		TETT	GNR. 211 BNR. 14-18
		SPREDT	GNR. 210 BNR. 7
		SPREDT	GNR. 211 BNR. 19
0504	LEIRTAKET	TETT	GNR. 210 BNR. 17, 21-22, 24, 28-30
		TETT	GNR. 211 BNR. 4, 9-12
		TETT	GNR. 213 BNR. 7, 18
		TETT	GNR. 214 BNR. 5
		TETT	GNR. 215 BNR. 2, 15, 19, 23-24, 28-31, 33-34, 36, 39-42, 46-47, 49-50, 54-80, 84-85, 87-107, 111-115, 117-124, 126-135
SPREDT	GNR. 215 BNR. 20		
0505	LYNGEN	SPREDT	GNR. 209 BNR. 2, 4
		SPREDT	GNR. 210 BNR. 2-5, 9, 13-16, 19, 25
		SPREDT	GNR. 211 BNR. 1-3, 8, 13
		SPREDT	GNR. 213 BNR. 1, 3, 5, 9-12, 15, 20
		SPREDT	GNR. 214 BNR. 3-4
		SPREDT	GNR. 215 BNR. 1, 3-4, 8, 11, 14, 18, 21, 25-26, 48, 116
0506	RØSKAFT	SPREDT	GNR. 209 BNR. 1
		SPREDT	GNR. 210 BNR. 1
		SPREDT	GNR. 216 BNR. 1, 3-4, 7-8, 12
		SPREDT	GNR. 217 BNR. 1-3
		SPREDT	GNR. 218 BNR. 1, 3
		SPREDT	GNR. 219 BNR. 1-4
		SPREDT	GNR. 220 BNR. 1, 3-5
0507	VALDUM	SPREDT	GNR. 257 BNR. 1-4, 8, 13
		SPREDT	GNR. 258 BNR. 1-3, 5-7, 11-14
		SPREDT	GNR. 259 BNR. 1-4, 9
		SPREDT	GNR. 260 BNR. 1-3, 5-6, 8, 20-22
		SPREDT	GNR. 261 BNR. 1-2, 4
		SPREDT	GNR. 262 BNR. 1
		SPREDT	GNR. 263 BNR. 1-2, 4, 8
		SPREDT	GNR. 264 BNR. 1
0508	HÅREN	SPREDT	GNR. 212 BNR. 3
06	HOVIN		
0601	FOSS	SPREDT	GNR. 219 BNR. 6, 9-10, 13, 15
		SPREDT	GNR. 221 BNR. 1-5, 8, 10-12, 14-16, 18, 23, 25, 27
		SPREDT	GNR. 222 BNR. 1-3, 9, 11-12, 14
		SPREDT	GNR. 223 BNR. 1, 7-10
		SPREDT	GNR. 224 BNR. 3-5, 9, 11-12, 17
		SPREDT	GNR. 225 BNR. 1-2, 5, 8, 10-16
		SPREDT	GNR. 226 BNR. 1-4, 6-8, 12, 15-18
		SPREDT	GNR. 227 BNR. 2, 4-10, 14-15
0602	HOVINRSEN	TETT	GNR. 238 BNR. 3-5, 8, 19, 23, 25, 28-30, 32, 36-37, 41-42, 45, 51-53, 55, 65-66, 72, 74, 77-90, 92-96, 98, 104-108, 112
		TETT	GNR. 239 BNR. 1, 5-7, 10-11, 14
		SPREDT	GNR. 238 BNR. 9-12, 21
0603	HOVIN	TETT	GNR. 236 BNR. 1, 3, 6, 9-10, 16, 18-19, 22, 24, 26, 28, 33, 37
		TETT	GNR. 237 BNR. 5-6, 8-9, 11-16
		TETT	GNR. 238 BNR. 16-18, 22, 33, 46-49, 56, 61, 111, 114-118
		SPREDT	GNR. 236 BNR. 2, 4-5, 7, 15, 17, 38, 40
		SPREDT	GNR. 237 BNR. 2
		SPREDT	GNR. 238 BNR. 1, 3, 8

TABELL 1. OMFANGET AV GRUNNKRETSENE, FORDELT PÅ TETT OG SPREDT BEBYGGELSE.

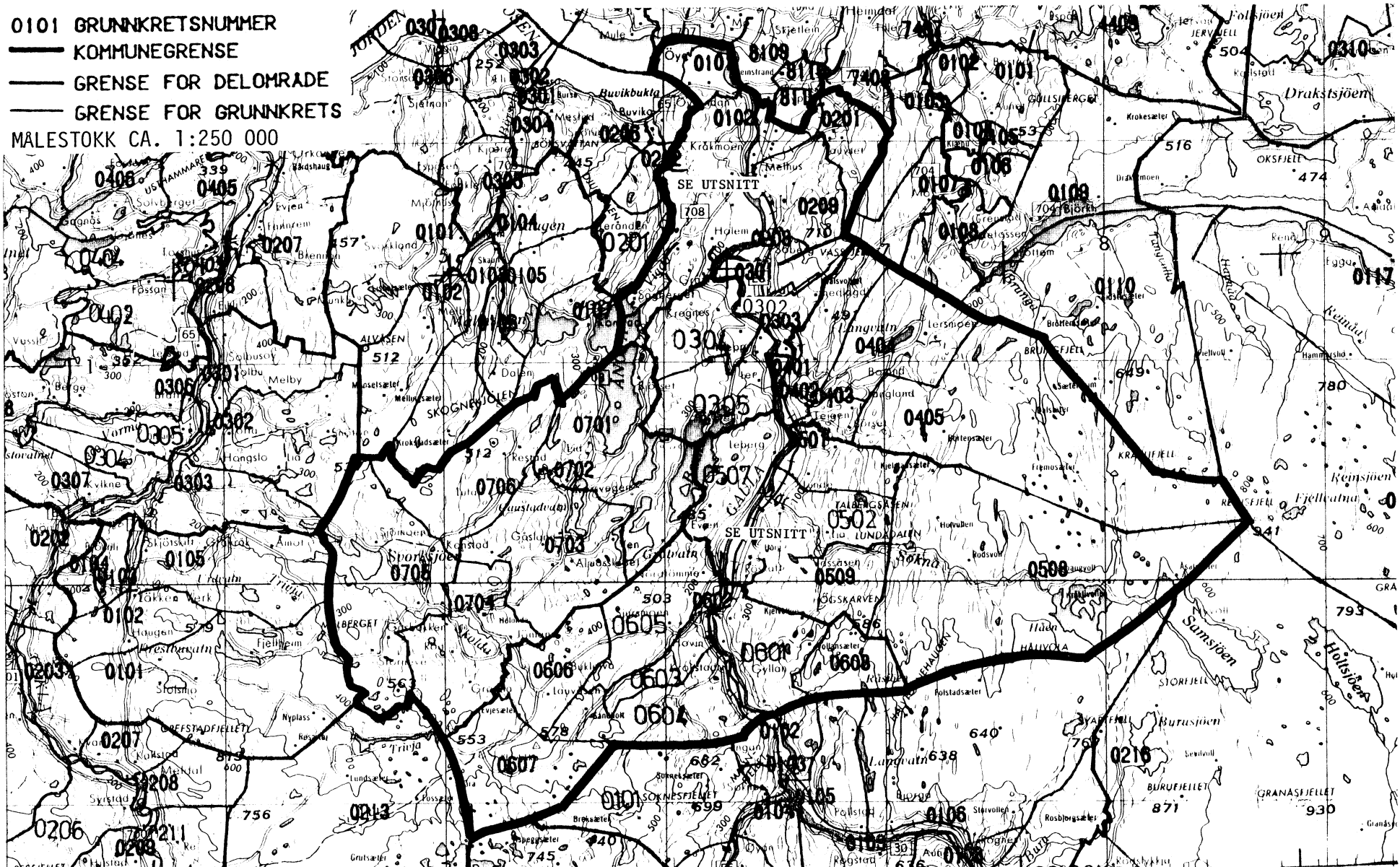
GRUNN- KRETSNR	NAVNET PÅ GRUNNKRETSEN	TYPE	OMFANGET AV GRUNNKRETSENE		
0604	KROGSTAD	TETT	GNR. 234 BNR. 25,32		
		SPREDT	GNR. 228 BNR. 1-4		
		SPREDT	GNR. 230 BNR. 1		
		SPREDT	GNR. 231 BNR. 1-3		
		SPREDT	GNR. 232 BNR. 1,3,6-7		
		SPREDT	GNR. 233 BNR. 1,5,8,10-11,18		
		SPREDT	GNR. 234 BNR. 1,3,6,8,11-13,16,19,21-22,24,29-31,37		
		SPREDT	GNR. 235 BNR. 1-2,8,10,13,15,23-24		
		0605	TØMMESLETTA	TETT	GNR. 238 BNR. 15,34,39,44
TETT	GNR. 251 BNR. 7,13,15,19				
SPREDT	GNR. 250 BNR. 1,3-5,10-11,14,16-17,19,23				
SPREDT	GNR. 251 BNR. 1-2,5-6,16,26,32,43,49				
SPREDT	GNR. 252 BNR. 1,3-4,6-8				
SPREDT	GNR. 253 BNR. 1-2,5,9-10,18				
SPREDT	GNR. 254 BNR. 1-4				
SPREDT	GNR. 255 BNR. 1				
SPREDT	GNR. 256 BNR. 1-2,4,6,8-12,14,17-18,30				
SPREDT	GNR. 257 BNR. 5-7,14-16				
0606	TØMMESDALEN			SPREDT	GNR. 243 BNR. 1,3,5
		SPREDT	GNR. 244 BNR. 3,5		
		SPREDT	GNR. 245 BNR. 1,3,5,12		
		SPREDT	GNR. 246 BNR. 1-2,8		
		SPREDT	GNR. 247 BNR. 1-2		
		SPREDT	GNR. 248 BNR. 1-3		
		SPREDT	GNR. 249 BNR. 1,3,5		
07	HØLONDA				
0701	EID	TETT	GNR. 182 BNR. 3,23-25,31,43		
		TETT	GNR. 183 BNR. 7		
		SPREDT	GNR. 139 BNR. 1,4-6,18,33		
		SPREDT	GNR. 140 BNR. 1		
		SPREDT	GNR. 141 BNR. 2-3,12-13		
		SPREDT	GNR. 182 BNR. 4,7-8,14,19,29,41,44-45		
		SPREDT	GNR. 183 BNR. 1-2,4-5,9,20,47,55,57,86-90		
		SPREDT	GNR. 184 BNR. 1,3-4,6,15,18-19		
		SPREDT	GNR. 185 BNR. 1,4,17		
		SPREDT	GNR. 186 BNR. 3,9		
		0702	EIDSÅSEN	TETT	GNR. 182 BNR. 21-22
TETT	GNR. 183 BNR. 6,10,12-13,16-17,25-26,29,33-35,38-39,45,48-49,53,56,59,70-72,75,80-85,93-98,100-103,105-111,113-115,117,119,124-125,127-132,134-136,138,141-142,144,146				
0703	GAUSTAD	TETT	GNR. 144 BNR. 2,10,13-15,21,25-26,29,31-32,38-43,46,55,60,62,64,66,70,88,93,95-97,99-103,105-106,108-109,117-118		
		SPREDT	GNR. 142 BNR. 1		
		SPREDT	GNR. 143 BNR. 1-2		
		SPREDT	GNR. 144 BNR. 1,3-6,8-9,11-12,22,35-37,49,52,54,71,76-77,79,86-87,91,107,110-111,127		
		SPREDT	GNR. 145 BNR. 1,5,8-9,12		
		SPREDT	GNR. 146 BNR. 1,4-5,7		
		SPREDT	GNR. 147 BNR. 1-4,8,11,13,15,17		
		SPREDT	GNR. 148 BNR. 1,7		
		SPREDT	GNR. 182 BNR. 9,20		
		SPREDT	GNR. 183 BNR. 11		
		0704	KROGSTAD	SPREDT	GNR. 146 BNR. 3,9
				SPREDT	GNR. 149 BNR. 1-2,4-5
				SPREDT	GNR. 150 BNR. 1-2,5-8,13,15,19-20,24,26,28-30,36
SPREDT	GNR. 151 BNR. 1-2,9-11,14-18				
SPREDT	GNR. 152 BNR. 2-4,6,9,13,15-16				
SPREDT	GNR. 153 BNR. 3				
SPREDT	GNR. 154 BNR. 1,3,6,11-12				
SPREDT	GNR. 156 BNR. 2,4				
SPREDT	GNR. 157 BNR. 1-2,5				
SPREDT	GNR. 158 BNR. 1-2,4-6,11				

TABELL 1. OMFANGET AV GRUNNKRETSENE, FORDELT PÅ TETT OG SPREDT BEBYGGELSE.

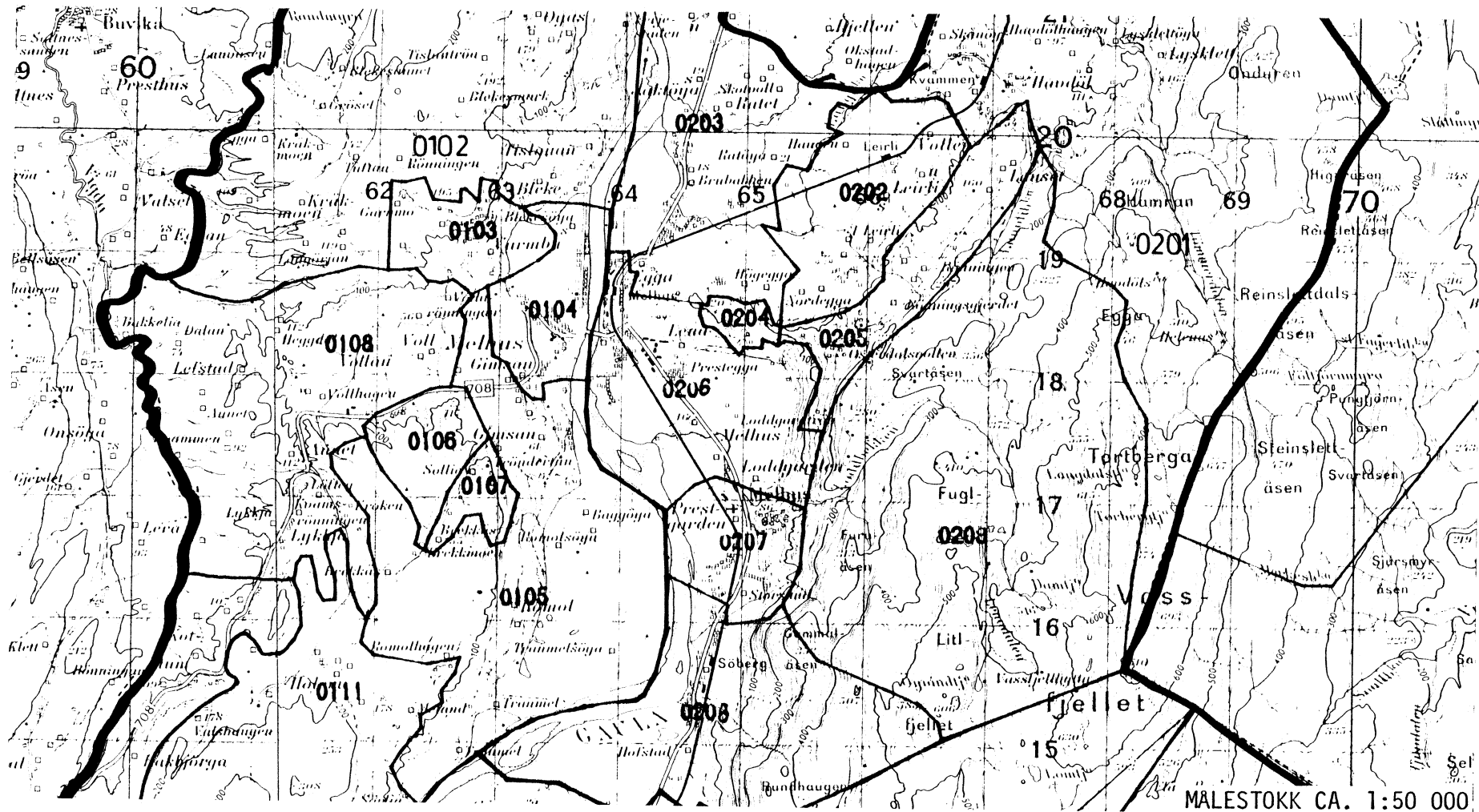
GRUNN- KRETSNR	NAVNET PÅ GRUNNKRETSEN	TYPE BEBYGGELSE	OMFANGET AV GRUNNKRETSENE
0704	KROGSTAD	SPREDT	GNR. 159 BNR. 1-3,12,14-16,23
0705	TROTTLAND	SPREDT	GNR. 160 BNR. 1,4-6
		SPREDT	GNR. 161 BNR. 1-3,8,11
		SPREDT	GNR. 162 BNR. 2-3,6,10
		SPREDT	GNR. 163 BNR. 2-5,10,12,14,17,19-25,27,33,35,37,41,44
		SPREDT	GNR. 164 BNR. 1-2,5,7,9,11-12,15-19,22,29,36
		SPREDT	GNR. 165 BNR. 1-2,4,6-7,10-12,15,18-19,21-22,24-25
		SPREDT	GNR. 166 BNR. 1-2,6-7,11-12
		SPREDT	GNR. 167 BNR. 1,12-13,15
		SPREDT	GNR. 169 BNR. 1
		SPREDT	GNR. 170 BNR. 1,3,6,8
		SPREDT	GNR. 171 BNR. 1,3-6,19
		SPREDT	GNR. 172 BNR. 1,3
		SPREDT	GNR. 173 BNR. 6
0706	JÅREN	SPREDT	GNR. 172 BNR. 2,4,8
		SPREDT	GNR. 173 BNR. 1,5-6
		SPREDT	GNR. 174 BNR. 1,3
		SPREDT	GNR. 175 BNR. 1-2
		SPREDT	GNR. 176 BNR. 1-3,10
		SPREDT	GNR. 177 BNR. 1,3-4
		SPREDT	GNR. 178 BNR. 1-3,7-9
		SPREDT	GNR. 179 BNR. 1-2,4
		SPREDT	GNR. 181 BNR. 1,3-4,12,15,22-23

1653 MELHUS

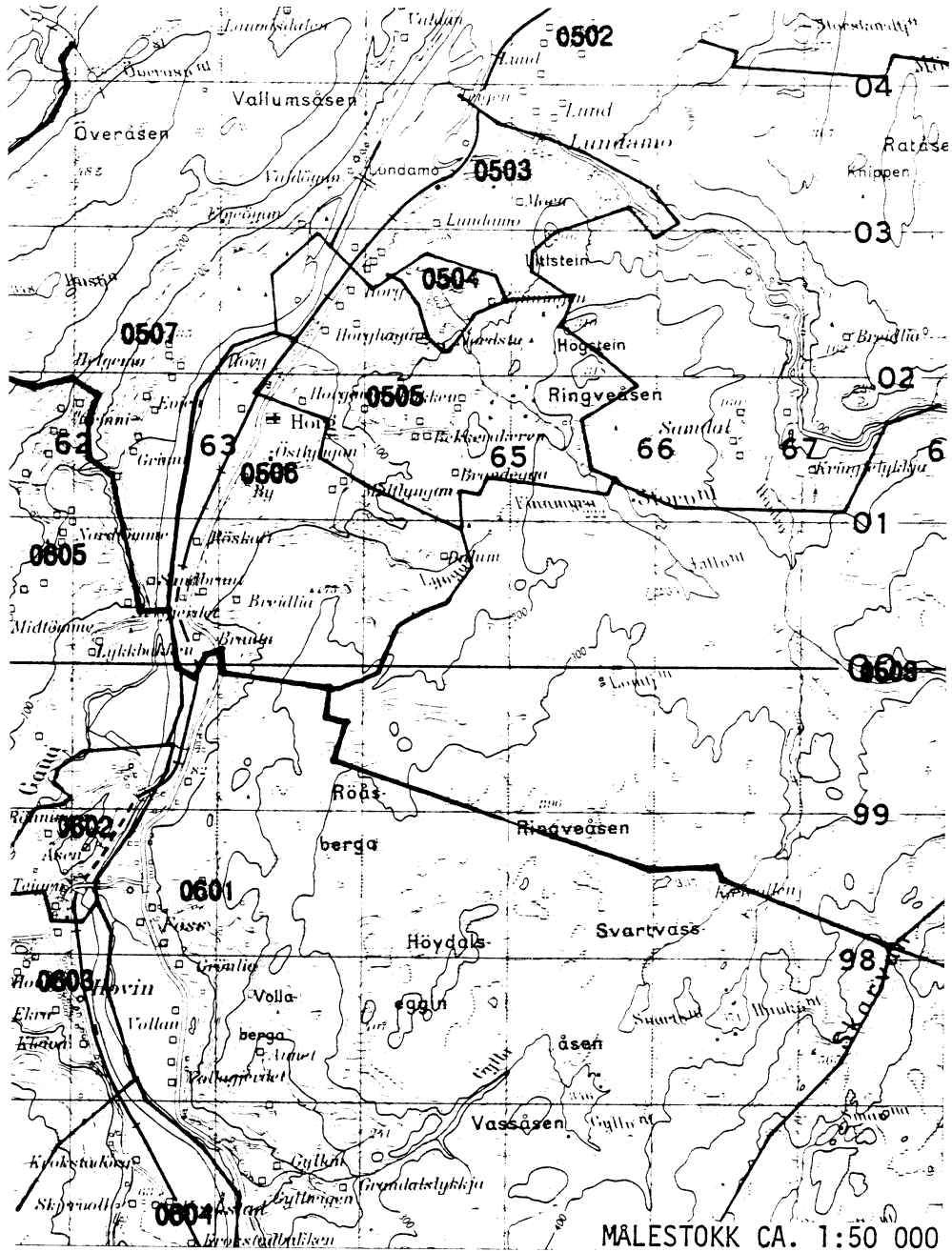
- 0101 GRUNNKRETSNUMMER
 - KOMMUNEGRENSE
 - GRENSE FOR DELOMRADE
 - GRENSE FOR GRUNNKRETS
- MALESTOKK CA. 1:250 000



UTSNITT AV KRETSKART



UTSNITT AV KRETSKART



KOMMUNE 1653 MELHUS

TABELL 2. SAMMENLIGNBARHETEN MELLOM GRUNNKRETSENE 1980
OG FOLKETELLINGSKRETSENE 1970

GRUNNKRETS 1980	KOMM 1970	---FOLKETELLINGSKRETS 1970--- HEL KRETS	DEL AV KRETS
0101 ØYSANDEN	1653		1
0102 ØYÅS	1653	30	1-2,5
0103 VARMBO	1653		2-3,5
0104 SENTRUM VEST	1653		3,5
0105 ROMOL	1653		3,5-6
0106 GIMSE	1653		2,5
0107 BREKKTRØA	1653		5
0108 VOLLMARKA	1653		2,6
0109 LØKKEHAUGEN	1653		6
0110 KOTTUM	1653		6
0111 HOLLUM	1653		6
0201 RØDDE	1653		12
0202 LERLI	1653		11
0203 SKOTTVOLL	1653		3,5,11
0204 HØYEGGEN	1653		5
0205 LØVSET	1653		5,11-12
0206 SENTRUM ØST	1653		3,5
0207 RYE	1653	4	5
0208 SØBERG	1653		5,10
0301 SKJERDINGSTAD	1653		10
0302 KVÅL	1653		9
0303 KVÅLSLYKKJA	1653		8-9
0304 KREGNES	1653	7	8
0305 LANGDALEN	1653		8
0401 FLÅ	1653		13
0402 LER	1653		13
0403 DAL	1653	15	
0404 BØLAND	1653	14	
0501 LØHRE	1653	17	
0502 LUNDADALEN	1653		18
0503 LUNDAMO SENTRUM	1653		18
0504 LEIRTAKET	1653		18
0505 LYGGEN	1653		18-19
0506 RØSKAFT	1653		19
0507 VALDUM	1653		16,23
0508 HÅEN	1653		19
0509 RINGVERSEN	1653		UBEBODD
0601 FOSS	1653	20	
0602 HOVINÅSEN	1653		22
0603 HOVIN	1653		22
0604 KROGSTAD	1653	21	
0605 TØMMESSLETTA	1653		16,23
0606 TØMMESDALEN	1653	24	
0607 SÅTERDALEN	1653		UBEBODD
0608 HORGMARKA	1653		UBEBODD
0701 EID	1653	25	
0702 EIDSÅSEN	1653		26
0703 GAUSTAD	1653		26
0704 KROGSTAD	1653	27	
0705 TROTTLAND	1653	28	
0706 JÅREN	1653	29	

KOMMUNE 1653 MELHUS

TABELL 3. SAMMENLIGNBARHETEN MELLOM DELOMRÅDENE 1980
OG FOLKETELLINGSKRETSENE 1970 OG 1960

DELOMRÅDE 1980	KOMM 1970	---KRETSER-1970--- HELE	DELER AV	KOMM 1960	---KRETSER-1960--- HELE	DELER AV
01 MELHUS VEST	1653	1-2		1653	1-2	3-5
	1653	6	3	1656		3
	1653	30	5	1653	5	
02 MELHUS ØST	1653	4	5	1653		9
	1653	11-12	3	1653	10-11	3-5
	1653		10			
03 KVÅL	1653	7-9	10	1653	6-8	9
04 LER	1653	13-15		1652	1-3	
05 LUNDAMO	1653	17-19	16	1650	2-4	1
	1653		23	1650		8-9
06 HOVIN	1653	20-22	16	1650	5-7	1
	1653	24	23	1650		8-9
07 HØLONDA	1653	25-29		1651	1-5	

Kommune 1653 MELHUS

Tabell 4. Oversikt over kirkesogn/kapelldistrikt (menighet)

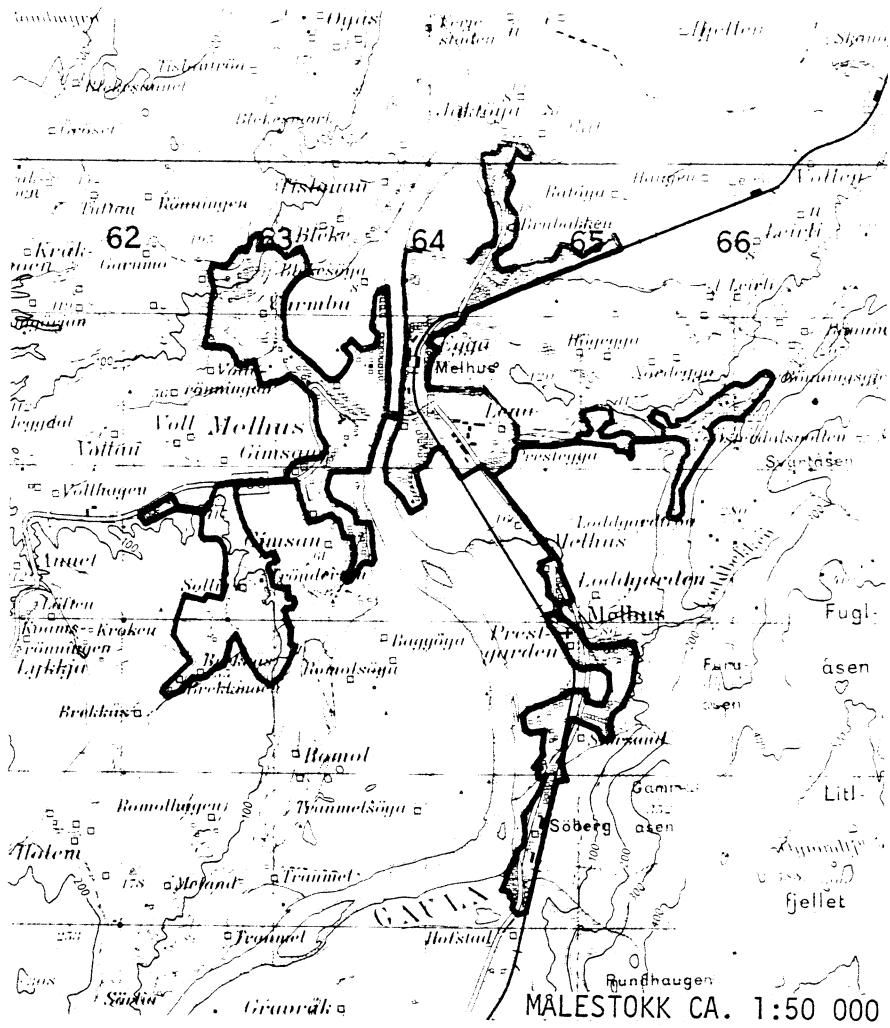
Menighet		Grunnkretsnummer	
Nummer	Navn	Hel	Del av
01	Melhus	0101-0111, 0201-0209, 0301-0305	
02	Flå	0401-0405	
03	Horg	0501-0509, 0601-0608	
04	Hølonda	0701-0706	

KOMMUNE 1653 MELHUS

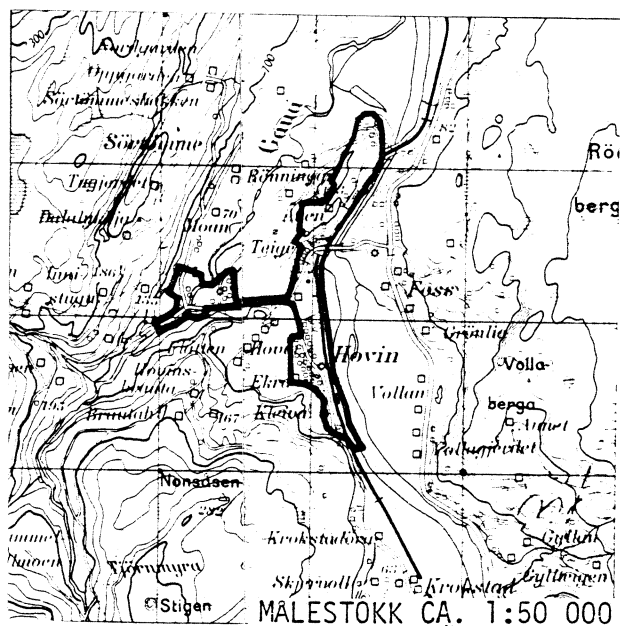
TABELL 5. OVERSIKT OVER TETTSTEDER.

TETTSTED NR. NAVN	KOMM NR.	OMFATTER TETTBEBYGGELSE I GRUNNKRETSENE
6651 MELHUS	1653	0103-0107, 0203-0208
6652 KVÅL	1653	0301-0304
6653 LER	1653	0401-0402
6654 LUNDAMO	1653	0503-0504
6655 HOVIN	1653	0602-0605
6656 KORSVEGEN	1653	0701-0703

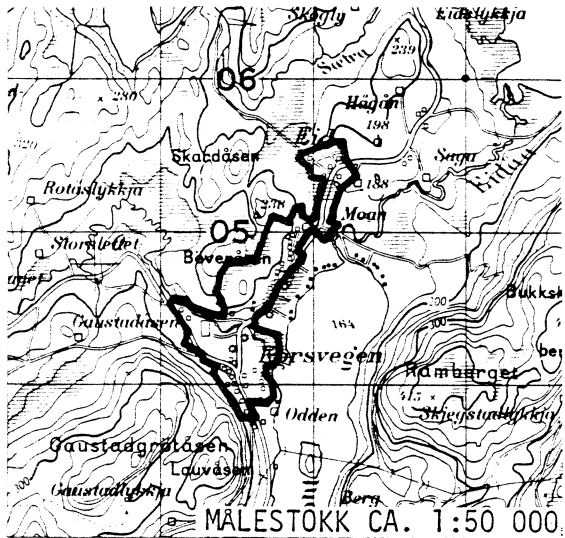
AVGRENSING AV MELHUS TETTSTED



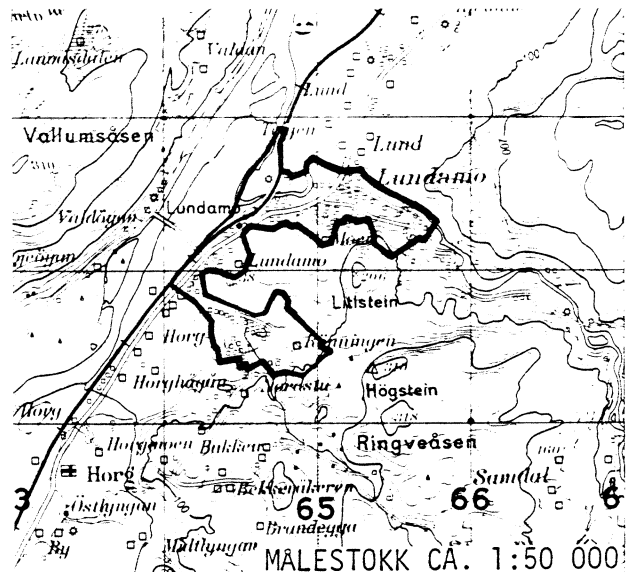
AVGRENSING AV HOVIN TETTSTED



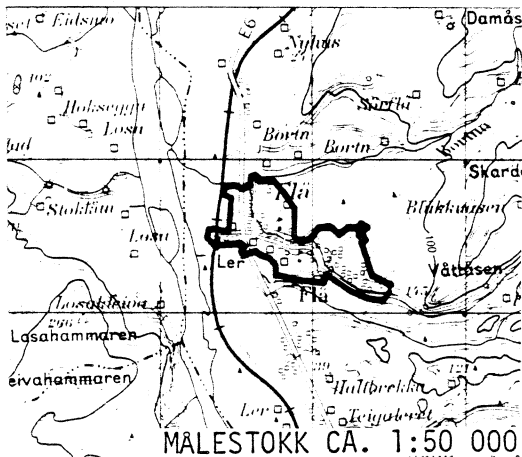
AVGRENSING AV KORSVEGEN TETTSTED



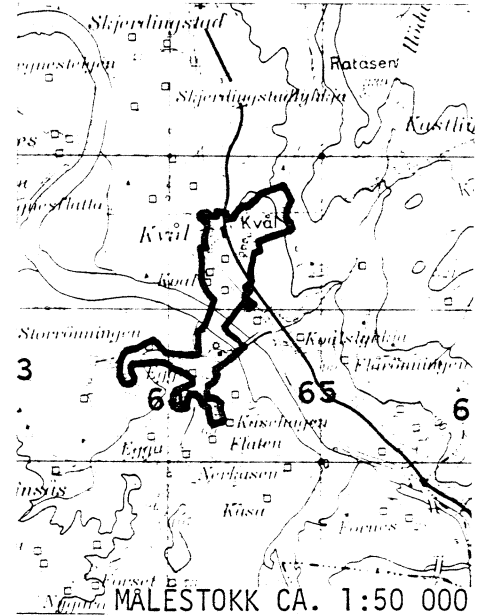
AVGRENSING AV LUNDAMO TETTSTED



AVGRENSING AV LER TETTSTED

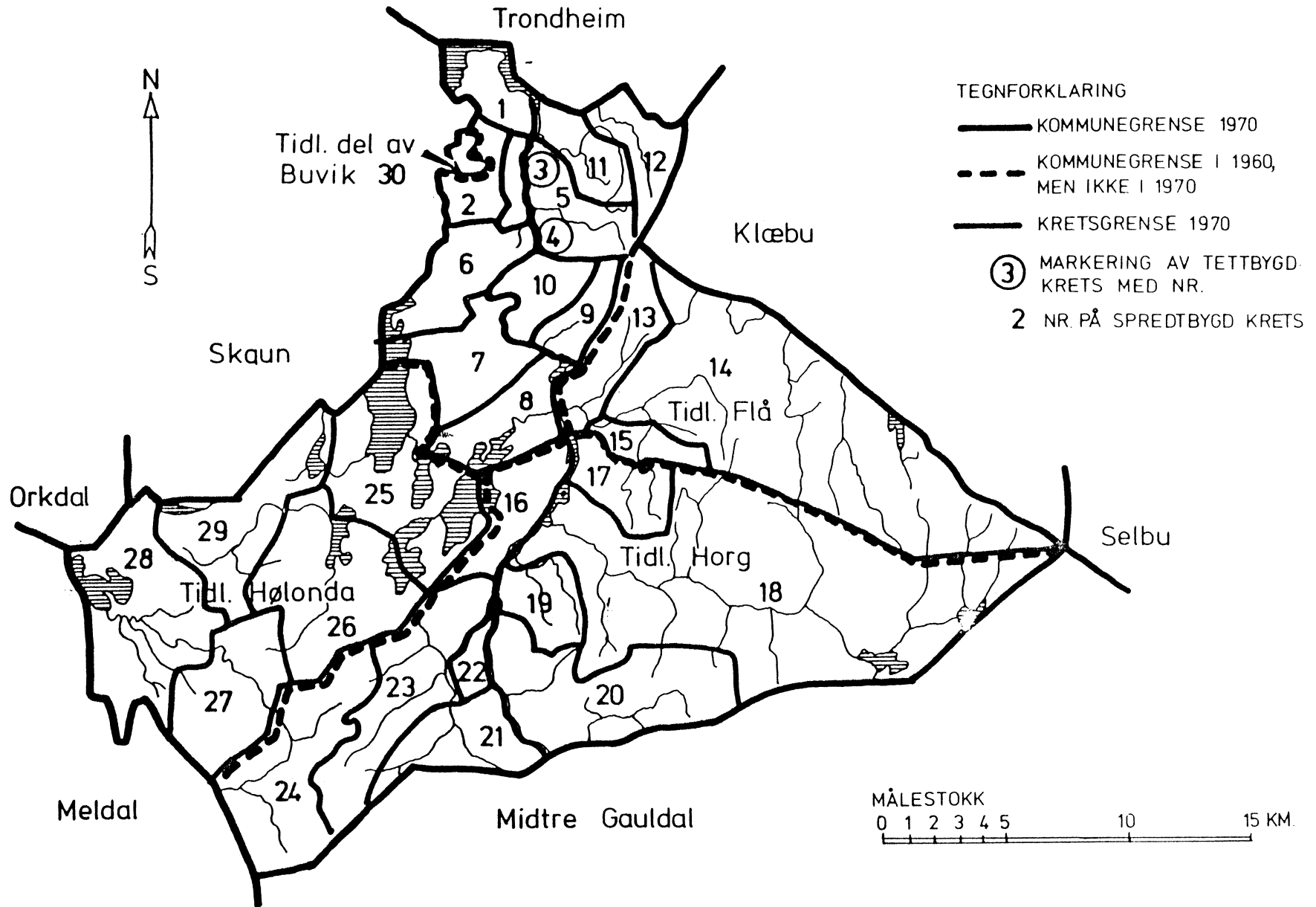


AVGRENSING AV KVÅL TETTSTED



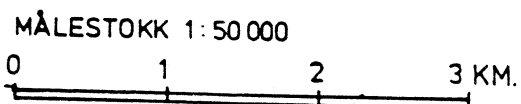
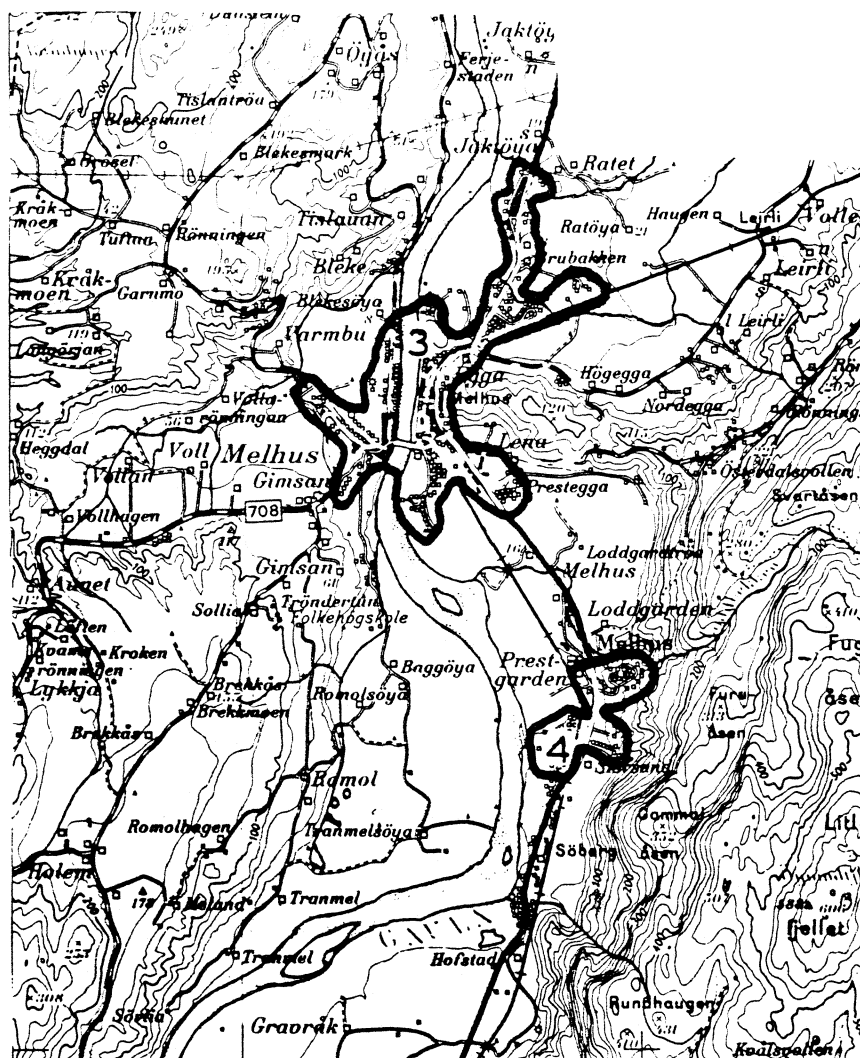
Med samtykke fra Norges geografiske oppmåling er NGOs kartmateriale brukt som kartgrunnlag.

1653 MELHUS



1653 MELHUS

TETTBYGDE KRETSER



TEGNFORKLARING

- KRETSGRENSE 1970
- 3** NR. PÅ TETTBYGD KRETS

Med samtykke fra Norges Geografiske Oppmåling er N G O's kartmateriale brukt som kartgrunnlag.

