

# GRUNNKRETSER OG TETTSTEDER



## DOKUMENTASJON 1980

1860 **VESTVÅGØY**

## FORORD

Med bakgrunn i det økende behovet for statistikk for mindre områder innen kommunene og på tvers av kommunegrensene, startet Statistisk Sentralbyrå i 1976 arbeidet med en generell, stabil kretsinnndeling. Kretsene blir kalt grunnkretser for å unngå forvekslinger med tidligere folketellingskretser og eksisterende skole- og valgkretser som dekker mer spesielle behov.

Et vesentlig siktepunkt var å kunne gi detaljert geografisk statistikk fra landbrukstellingen i 1979 og folke- og bolig tellingen i 1980, men hensikten var også å få en geografisk enhet mer egnet for løpende statistikk.

Utgangspunktet for inndelingen har vært folketellingskretsene i 1970, men disse måtte mange steder nøye revideres i samråd med kommunene for å bli bedre egnet som en generell, geografisk basisenhet.

Formålet med dette heftet er å dokumentere kretsinnndelingen og lette arbeidet med analyser og praktisk bruk av kretsdata. Data for grunnkretser blir bl.a. tilgjengelige i egne kommunehefter fra Folke- og bolig tellingen 1980. I de enkelte kommuner og i Statistisk Sentralbyrå finnes det også foreløpige befolkningstall pr. 1/7-79 og 1/11-80 for grunnkretser.

Prinsippene for kretsinnndelingen ble utformet gjennom drøftinger med brukere og gjennom et prøveprosjekt, og er beskrevet i et eget notat "Veiledning ved inndeling av kommunene i grunnkretser". Statistisk Sentralbyrå. 1977. Det blir også tatt sikte på å drøfte erfaringer fra arbeidet og utviklingsperspektiver nærmere i et særskilt hefte.

Utviklingen av GAB-systemet (Grunneiendom-, Adresse- og Bygningsregister) vil gi et regelmessig vedlikehold av bl.a. et adresseregister med koder for grunnkrets. Dette vil i framtida gi muligheter for bl.a. befolkningsstatistikk for grunnkretser, og lette oversikten i kommunene. Grunnkretsinnndelingen skal heretter holdes mest mulig fast. Det vil imidlertid kunne forekomme feilregistreringer. Henvendelser om slike feilregistreringer og spørsmål om eventuelle endringer i grunnkretsinnndelingen skal rettes til Fylkeskartkontoret i det aktuelle fylket, som vil ta saken opp med Byrået. Spørsmål om grunnkretsinnndelingen generelt og arbeidet med den kan også rettes til Statistisk Sentralbyrå, Kongsvinger.

Arbeidet med kretsinnndelingen, som har hatt økonomisk støtte fra Miljøverndepartementet, har vært ledet av førstekonsulent Jan Byfuglien og konsulent Ole Ragnar Langen.

Statistisk Sentralbyrå, Oslo, juni 1981

Odd Aukrust

---

Eivind Hoffmann

## INNHOLD

	Side
Generelt om grunnkretsinnndelingen, avgrensingen av tettsteder og registrering av kirkesogn/kapelldistrikt .....	3
Spesielle merknader til gjennomføringen i Vestvågøy kommune .....	8
Omfanget av grunnkretsene, fordelt på tett og spredt bebyggelse .....	10
Kart over inndelingen i grunnkretser .....	15
Sammenliknbarheten mellom grunnkretsene 1980 og folketellingskretsene 1970 .....	17
Sammenliknbarheten mellom delområdene 1980 og folketellingskretsene 1970 og 1960 .....	18
Oversikt over kirkesogn/kapelldistrikt (menighet) .....	18
Oversikt over tettstedene .....	18
Kart over avgrensing av tettstedene .....	19
V e d l e g g	
1. Kartskisse over kretsinnndelingen i 1970 .....	21
2. Oversiktskart over tettbygde kretser i 1970 .....	22

## GENERELT OM GRUNNKRETSINNDELINGEN, AVGRENSINGEN AV TETTSTEDER OG REGISTRERING AV KIRKESOGN/KAPELLDISTRIKT

### Formålet med og nytten av grunnkretsinnndelingen

Formålet med å dele kommunen inn i grunnkretser er å lage små stabile geografiske enheter som kan gi et fleksibelt statistisk grunnlag for kommunal og regional analyse, forvaltning og planlegging. Foruten å nytte disse slik de er, kan grunnkretsene grupperes til enheter som varierer fra formål til formål. Som minste byggekloss kan grunnkretsen settes sammen til geografiske enheter som er formålstjenlige f.eks. i planleggingen av eldreomsorgen eller til å studere utviklingen av elevgrunnlaget i grunnskolen på ulike alderstrinn. Aktuelle grupperingsenheter som kan gå på tvers av kommunegrensene er f.eks. vassdragsregioner og arbeidsmarkedsregioner.

I første omgang kommer Statistisk Sentralbyrå til å nytte inndelingen til å presentere data fra landbrukstellingen i 1979 og folke- og bolig tellingen i 1980. Som en kontroll på at det arbeidet som er gjort er riktig har en laget tabeller pr. 1/7-79 og 1/11-80 som gir befolkningstall fordelt på alder, kjønn og type bebyggelse.

### Krav til grunnkretsinnndelingen

Ut fra de formål inndelingen i grunnkretser skal tjene, ble det stilt en del krav som vi nedenfor kort skal gjennomgå.

1. Grunnkretsene må utformes slik at grensene er uforanderlige over en rimelig tidsperiode. Dette er et særdeles viktig krav. Stabile kretser er en helt avgjørende forutsetning for å kunne følge endringer på kretsnivå over tid. (se nedenfor).

Nå har dessverre kartgrunnlaget mange steder vært svært dårlig. Dette gjør at en spesielt i ubebodde områder må regne med at grensene må justeres slik at de faller sammen med eiendomsgrensene. Grunnkretsenes omfang er definert ved adressene (gards- og bruksnr. eller gateadresse). En del steder er imidlertid eiendommene så store at en må regne med at grunnkretsgrensa må trekkes på tvers av eiendomsgrensa. Videre må en regne med endringer av grensene i ubebodde områder dersom disse blir bebygde med boliger, industri o.l. og grensene går på tvers av den nye bebyggelsen. De eneste endringer som kan tillates i bebodde områder er deling eller sammenslåinger av hele grunnkretser. Der nytt kartgrunnlag viser at grensene i bebodde områder er trukket feil, må grensene på kartet justeres slik at de blir i samsvar med beskrivelsen (gateadresser eller gards- og bruksnr.).

2. Kretsene er i størst mulig grad søkt gjort sammenlignbare med folketellingskretsene i 1970 og tidligere tellinger slik at en kan følge utviklingen bakover i tid. Dette kravet strir imidlertid ofte mot kravet om at inndelingen skal bestå av sammenhengende geografiske områder og være hensiktsmessig til kommunal og regional planlegging. Der den gamle inndelingen fra folketellingen i 1970 ikke kunne nyttes direkte, har en likevel forsøkt å lage større enheter innen kommunen som kan sammenlignes. I noen tilfeller har ikke dette lyktes, enten ved at den gamle inndelingen bestod av ikke geografisk sammenhengende områder, eller fordi dette ville føre til en inndeling som kommunen mente ikke var formålstjenlig.

3. Grunnkretsene skal ikke være for store eller variere for mye i folketall og areal. Dette kravet er viktig for at grunnkretsen kan fungere som byggekloss ved inndeling i regioner av ulike slag. I spredtbygde strøk ble det som utgangspunkt sagt at grunnkretsene ikke burde overstige 300-400 personer og i tettbygde strøk 500-600 personer.

Arealet i kretsene bør heller ikke variere for mye. Spesielt større ubebodde områder som f.eks. Finnmarksvidda og Hardangervidda, er delt inn i ubebodde grunnkretser, der grensene er lagt i vannskillinger.

Grensene for grunnkretsene er også forsøkt lagt slik at de i størst mulig grad er ensartede når det gjelder bebyggelsesstruktur, natur- og næringsgrunnlag og slik at de kommunikasjonsmessig hører sammen. Folketellingskretser fra 1970 er f.eks. ofte blitt delt fordi de enkelte deler av kretsen nå ikke lengre hører sammen kommunikasjonsmessig.

#### Inndelingen i delområder (bydeler/bygdelag)

Størrelsen på kommunene varierer svært mye. Det var derfor behov for å lage en fast inndeling som kunne gi data på et mer overordnet nivå enn grunnkretsen. En slik områdeinndeling vil være bedre egnet for data som blir for detaljert på kretsnivå samtidig som den vil være bedre egnet enn kretser til regionale oversiktsanalyser. Ut fra statistiske formål ble derfor grunnkretsene gruppert til delområder. Delområdene er angitt ved de to første sifrene i det 4-sifrede grunnkretsnummeret, mens de to siste sifrene angir nummeret på grunnkretsen innenfor delområdet.

Delområdene har som hovedregel 1 000-3 000 innbyggere i spredtbygde strøk og 3 000-6 000 i mer tettbygde strøk. Kommuner med under 1 000-2 000 innbyggere er vanligvis ikke delt inn i delområder.



### Registrering av tettsted

Ved Folketellingene 1960 og 1970 var kretsinnndelingen knyttet direkte til inndelingen i tettsteder. Dette er uheldig fordi tettstedsgrensene endrer seg over tid. Det er imidlertid fortsatt ønskelig å registrere tettbebyggelsen da dette er den eneste måten en kan få et realistisk bilde av utviklingen i urbaniseringen i Norge. Den enkelte adresse er derfor registrert med en egen kode for om adressen ligger innenfor eller utenfor tettsted, uavhengig av grunnkretsinnndelingen. Det er videre bygd opp et eget tettstedsregister som grupperer sammen tettbebyggelsen i de enkelte grunnkretser til tettsteder.

For at en hussamling skal kunne registreres som et tettsted må det bo minst 200 personer der og avstanden mellom husene må normalt ikke overstige 50 meter. Har en derimot fått en kjerne med 200 innbyggere, kan en vise mer skjønn ved avgrensingen. Husklynger som naturlig hører med til tettstedet, tas med selv om avstanden overskrider 50 meter. Avstanden mellom nærmeste hus i kjernen og den lille klynga, bør imidlertid ikke overstige 400 meter. Er avstanden større bør husklynga være stor nok til å danne eget tettsted. Grensene for tettstedene slik de er beskrevet i dette heftet, skal vise grensa for bebyggelsen slik den er 1. november 1980 og ikke inneholde områder som er blitt eller blir bebygd seinere. Bebyggelse som skal regnes med i tettbebyggelsen er boliger, industri, forretninger, offentlige bygninger, idrettsanlegg o.l. Hytter og ren gardsbebyggelse skal bare regnes med i tettstedet dersom det ligger i eller i tilknytning til tettstedet, dvs. mindre enn 50 meter fra nærmeste hus i "kjernen" eller den lille husklynga som ligger over 50 meter fra "kjernen".

I praksis vil det finnes områder innenfor tettstedene der avstanden mellom husene overstiger 50 meter. Dette kan f.eks. være i industriområder eller idrettsanlegg som ligger i tilknytning til tettstedene. Videre kan det være naturlige hindringer som bergknauser, elver eller dyrkbare områder som en ikke får bygge ut.

Ved avgrensingen av tettstedene har Byrået støtt på en rekke praktiske problemer som har sammenheng med at dette arbeidet er noe som har vært nytt for de kommunale myndigheter. Praksis ved avgrensingene kan derfor variere noe, men dette gir trolig ikke større registreringsfeil enn ved den metode som ble nyttet i 1970. En regner med at feil vil bli korrigert etter hvert som kommunen skal ajourføre grensene.

Hvert tettsted er tildelt et firesifret nummer i tillegg til kommune-nummeret.

### Registrering av kirkesogn og kapelldistrikt (menigheter)

Ved tidligere folketellinger har det vært et krav av folketellingskretsene skulle følge grensene for kirkesognene. Dette har en del steder vist seg utilfredsstillende da sognegrensene har vært foreldet i forhold til dagens bosettingsmønster. For å få statistikk for kirkesogn/kapelldistrikt er kirkesogn/kapelldistrikt registrert uavhengig av grunnkretsinnndelingen. Grensene for kirkesogn/kapelldistrikt kan derfor avvike fra grunnkretsgrensene, men de kirkelige myndigheter er oppfordret til å tilpasse de kirkelige inndelingene slik at grensene faller sammen med grensene for grunnkretsene. Dette letter registrering og ajourhold. Det er laget en egen katalog som grupperer menigheter til prestegjeld, prosti og bispedømme.

### Sammenlignbarhet med tidligere folketellinger

Ett av kravene som er satt til inndelingen i grunnkretser er at en bør forsøke å få til en så god sammenlignbarhet med folketellingskretsene i 1970 som mulig. I tabellene 2 og 3 har vi vist sammenlignbarheten mellom grunnkretsene 1980 og folketellingskretsene 1970 og delområdene og folketellingskretsene 1970 og 1960. Sammenlignbarheten er funnet ved å sammenligne kart fra de ulike tellingene. Det er ikke tatt hensyn til endringer av grensene i ubebodde strøk. Nøyaktigheten vil også avhenge av kvaliteten av kartgrunnlaget. Ved nærmere studium av adressene i de enkelte grunnkretsene kan en oppdage differanser mellom de ulike tidspunktene som ikke er oppdaget ved å sammenligne kart. Slike differanser kan skyldes feil ved tidligere tellinger.

Det arbeides med en omkoding av 1970-materialet til delområder i 1980, og det er også lagt til rette for en omkoding av 1970-kretser til grunnkrets 1980. Byrået har imidlertid foreløpig ikke ressurser til å gjennomføre dette.

### Dokumentasjon av kretsinnndelingen

Grunnkretser, tettsteder og kirkesogn/kapelldistrikt er dokumentert ved hjelp av kart og lister.

Kartdokumentasjonen er av varierende kvalitet. Alle grunnkretser i spredtbygde strøk er tegnet inn på kart i M 1:50 000. I tettbygde strøk er grunnkretsene tegnet inn på økonomisk kartverk av varierende målestokk 1:5 000, 1:10 000 og 1:20 000. Tettstedsgrensene er tegnet inn på kart i samme målestokk. Dessverre er det enkelte tettbygde områder hvor økonomisk kartverk ennå ikke finnes. Her er kretsinnndelingen og tettstedsavgrænsingen dokumentert enten på reguleringskart i M 1:2 000, 1:1 000 eller 1:500 eller på flyfoto av ulik målestokk. Kirkesogn/kapelldistriktene er for de fleste prestegjeld dokumentert

på kart i M 1:50 000. Byrådet og kommunen skal ha den samme dokumentasjonen. Flere kommuner har lagt grunnkretsgrensene og avgrensingen av tettstedene på egne folier.

I Byrådet blir grunnkretsgrensene digitalisert (koordinatsatt) automatisk på kartgrunnlag i M 1:50 000 og økonomisk kartverk i tettbygde strøk. Videre blir tettstedsgrensene også digitalisert, vesentlig ut fra økonomisk kart i M 1:10 000. Kartene i dette notatet er framstilt ved hjelp av folier uttegnet på grunnlag av digitaliserte grunnkretsgrenser og tettstedsgrenser.

Disse inndelingene er kodet inn i adresseregisteret i Byrådet. Adresseregisteret inneholder bare bebodde adresser og bygger på folkeregisterets Magnetbåndregister. Dette adresseregisteret vil danne grunnlaget for etablering av Adresseregisteret i GAB-systemet (Grunneiendom-, Adresse- og Bygningsregister).

Kvaliteten på det foreløpige adresseregisteret er noe ujevn. Det har manglet presise retningslinjer for adressekoding i folkeregistrene. Noen har f.eks. nyttet fiktive adresser som ikke samsvarer med den offisielle matrikkelen. I tabell 1 kan det derfor finnes en del adresser som ikke kan regnes som offisielle adresser. Dette gjelder f.eks. bebodde eiendommer på statsgrunn i en del kommuner. Etter hvert blir offisiell adressering mer utbredt og ensartet, og registrene blir da lagt om.

Adresseregisteret kan inneholde enkelte adresser som er kodet i feil grunnkrets eller med feil type bebyggelse. Dette er imidlertid etableringsfeil som en regner med vil bli rettet opp etter hvert som registeret blir vedlikeholdt av kommunen.

Byrådet har etablert et adresseregister pr. 1/7-79 og et pr. 1/11-80.

### Den praktiske gjennomføringen

Det ble lagt stor vekt på å trekke kommunene aktivt inn i arbeidet med å fastlegge grunnkretsene og å avgrense tettstedene. Uten kommunenes lokalkunnskap ville det ikke ha vært mulig å kode adresseregisteret fullt ut, samtidig som kommunene er de eneste som kunne lage en inndeling som var brukbar for kommunal forvaltning og planlegging.

Allerede i 1976 ble de første kommunene kontaktet. Hver kommune fikk tilsendt et notat hvor omfanget av den enkelte folketellingskrets i 1970 var regnet opp. I notatet var det også et forslag eller skisse til inndeling i delområder og grunnkretser. Detaljeringen i forslaget var avhengig av kvaliteten på den gamle inndelingen og dokumentasjonen fra 1970. Kommunen ble bedt om å ta hensyn til framtidig utbygging. Samtidig ble kommunen bedt om å avgrense de husklyngene som tilfredsstilte kravene til tettsted eller som en ventet ville



tilfredsstille kravene ved utgangen av 1980. Etter korrespondanse og kontakt over telefon ble inndelingen fastlagt og tettstedene avgrenset. Inndelingen i grunnkretser og avgrensingen av tettstedene kan i et mindre antall kommuner av ulike grunner være av mindre bra kvalitet. Likevel bør en så langt det er mulig unngå å endre kretsinnndelingen, da dette vil ødelegge kontinuiteten i statistikken.

Høsten 1979 og 1980 ble det foretatt en ajourføring fram til 1/7-79. I første halvpart av 1981 ble så kretsinnndelingen, tettstedene og kirkesogn/kapelldistrikt ajourført pr. 1/11-80.

For å få kartlagt inndelingen i kirkesogn/kapelldistrikt ble sognepresten i hvert prestegjeld kontaktet. Sognepresten fikk tilsendt et kart der grunnkretsene var tegnet inn og ble bedt om å tegne inn grensene for kirkesogn/kapelldistrikt på kartet. Der grunnkretsene ble delt av et kirkesogn/kapelldistrikt ble prestene bedt om å liste opp de adresser i grunnkretsen som falt innenfor de enkelte kirkesogn/kapelldistrikt. Materialet ble så sendt Byrået via fylkeskartkontorene og bispedømmerådene som skulle foreta en første kontroll av materialet.

#### SPEIELLE MERKNADER TIL GJENNOMFØRINGEN I VESTVÅGØY KOMMUNE

Ved folketellingen i 1970 var kommunen delt inn i 40 folketellingskretser. Av disse svarte krets 1 til tettstedet Ballstad, krets 18 til tettstedet Stamsund, kretsene 6 og 44 til tettstedet Leknes og krets 26 til tettstedet Eggum. Tettstedet Eggum hadde 199 innbyggere i 1970, og folketallet har gått ytterligere ned siden 1970. Derimot er Gravdal kodet om til tett bebyggelse. Området var allerede i 1970 svært tettbygd.

Kommunen er delt inn i 5 delområder. Tallet på grunnkretser er 47.

Det er foretatt forholdsvis få korreksjoner av grensene mellom 1970 og 1980. Nedenfor skal vi kommentere noen av endringene.

Folketellingskretsene 18 og 19 er delt inn igjen uavhengig av den gamle inndelingen og svarer til grunnkretsene 0202-0205.

Grunnkretsene 0304-0306 inneholder deler av kretsene 6 og 7 fra 1970. Her er tettstedet med omegnskrets delt uavhengig av den gamle inndelingen. Det samme gjelder grunnkretsene 0401-0403 og folketellingskretsene 1 og 2.

Gnr. 19 bnr. 13 og 14 er kodet i grunnkrets 0301, men gardsnummer 19 ligger vel i grunnkrets 0304? I 1970 bodde det 5 personer der, men tallet hadde økt til 13 personer i 1980. Feilen må rettes.

Det virker også som gnr. 39 bnr. 16 som er kodet i grunnkrets 0305 er noe feilplassert. Adressen skal vel ligge i grunnkrets 0509. I alt bodde det 6 personer der i 1980.

Gnr. 136 bnr. 26 er kodet i feil grunnkrets. Adressen skal ligge i grunnkrets 0105.

Feilene må rettes når kommunen starter vedlikeholdet av adresseregisteret i GAB.

TABELL 1. OMFANGET AV GRUNNKRETSENE, FORDELT PÅ TETT OG SPREDT BEBYGGELSE.

GRUNN- KRETSNR	NAVNET PÅ GRUNNKRETSEN	TYPE BEBYGGELSE	OMFANGET AV GRUNNKRETSENE
01 BORGE/VALBERG			
0101	KVALNES/REKDAL	SPREDT	GNR. 110 BNR. 1-3,6,10-12,16-24,26-27,30,40,43,46-47,51
		SPREDT	GNR. 111 BNR. 1-4,6-7,9-10,14,16-17,20,22
0102	SMEDVIK	SPREDT	GNR. 112 BNR. 1-3,12-14,22
		SPREDT	GNR. 113 BNR. 1-4,6-7,9-10,13,15,17-18
		SPREDT	GNR. 114 BNR. 1-3,5-6,8,12,15,19,21-26,28-29,36
0103	LYNGEDAL	SPREDT	GNR. 115 BNR. 1-11,13,15-16,19-21,23,28-29
		SPREDT	GNR. 121 BNR. 4,5-7,9-12
		SPREDT	GNR. 122 BNR. 1-3,5-9,12-15,19,21-22,26,28,35,37
0104	MALNES	SPREDT	GNR. 123 BNR. 1-3,5-7,9,12-15,17-19,22,24,26,28,30-32,37-42,46,48
		SPREDT	GNR. 139 BNR. 4,8-9,11-12
		SPREDT	GNR. 140 BNR. 1,4-5,7-11
0105	HORN	SPREDT	GNR. 141 BNR. 1,3-4
		SPREDT	GNR. 142 BNR. 1-5,7
		SPREDT	GNR. 135 BNR. 1-5
0106	VALBERG	SPREDT	GNR. 136 BNR. 1,3-6,9-10,14-16,19,22-24
		SPREDT	GNR. 137 BNR. 3-5,9-11,13-15,17
		SPREDT	GNR. 138 BNR. 1,5-9
0107	ROLVSFJORD	SPREDT	GNR. 133 BNR. 1-7,10-13,15,17-22,24-29,32,35-36,1001,1003,1005
		SPREDT	GNR. 134 BNR. 1-2,6,8-11,13-18
		SPREDT	GNR. 136 BNR. 26
0108	LI	SPREDT	GNR. 125 BNR. 1-2,7-8
		SPREDT	GNR. 126 BNR. 1-2,5,7
		SPREDT	GNR. 128 BNR. 1,3
		SPREDT	GNR. 129 BNR. 2
		SPREDT	GNR. 130 BNR. 1,3-4,9-10
		SPREDT	GNR. 131 BNR. 1-3
0109	KNUTSTAD	SPREDT	GNR. 132 BNR. 1-2,4-5
		SPREDT	GNR. 94 BNR. 1-2,4-5,8,10-16
		SPREDT	GNR. 95 BNR. 1-4,6,8-9
		SPREDT	GNR. 96 BNR. 1,3-4,7-12,14
		SPREDT	GNR. 97 BNR. 2,5,8-10,12
0110	BORGFIJORD	SPREDT	GNR. 98 BNR. 1-4,6,8,10-12,14,18-19
		SPREDT	GNR. 116 BNR. 1-3,6-7,12,14
		SPREDT	GNR. 118 BNR. 1-3,5,7,10-11,13-17,19-21
		SPREDT	GNR. 119 BNR. 1-7,9,15-16,18,20,22-25,29,33-34,36,51
0111	BØSTAD	SPREDT	GNR. 120 BNR. 1,3-4,7-11,13-14,18,22,25,32-33
		SPREDT	GNR. 99 BNR. 1-11,14-19,23-24
		SPREDT	GNR. 100 BNR. 1-4,6-9,11,13,19-21,25
		SPREDT	GNR. 101 BNR. 1-5,8-9,13,18,20,23,26,28,30-34,37,39
0112	EVJEN	SPREDT	GNR. 103 BNR. 2,5,9
		SPREDT	GNR. 91 BNR. 1,3-5,7,9-11,14-15,17-22,24-25,27-28,31,37-39
		SPREDT	GNR. 92 BNR. 1-3,5-6,8-10,12-13,15-16,18-19,24,27-29
0112	EVJEN	SPREDT	GNR. 93 BNR. 1-5,7-11,15,17-18,23,26,28,35,37,1010,1050,1060,1070,1080,1090,1100,1120,1130,1160,1180,1190,1195,1200,1220,1250
		SPREDT	GNR. 87 BNR. 1,3-5,7,19
		SPREDT	GNR. 88 BNR. 1,3-6,8,10,12,17,19-20
		SPREDT	GNR. 89 BNR. 1,3,9,11-13
		SPREDT	GNR. 90 BNR. 1,6-7,10,13-14,16,18,22-24,26

TABELL 1. OMFANSET AV GRUNNKRETSENE, FORDELT PÅ TETT OG SPREDT BEBYGGELSE.

GRUNN- KRETSNR	NAVNET PÅ GRUNNKRETSEN	TYPE BEBYGGELSE	OMFANGET AV GRUNNKRETSENE
0113	EGGUM	SPREDT	GNR. 86 BNR. 1-6,8-9,11-17,19-25,27-28,30-32,35-37,41,45,47-48,50,53-54
0114	HAUKLAND	SPREDT	GNR. 102 BNR. 1,4,6-8,10,16,19,35
		SPREDT	GNR. 105 BNR. 1-2,6-7,10-11,14,16-17,24-25
		SPREDT	GNR. 106 BNR. 1-3,10,13-14,22
		SPREDT	GNR. 107 BNR. 1-2,4,7-8,10,13,15,28-31,33-34,36,39-41,44,46,51,53,56,60
0115	BØ	SPREDT	GNR. 107 BNR. 11,14,16,19,26
		SPREDT	GNR. 108 BNR. 1-2,4,6-8,12-15,19,21,23-26,28
		SPREDT	GNR. 109 BNR. 2-3,7-9,18,20,22,25,27-29,31,34
02 HOL ØSTRE			
0201	KANGERUD/JUSTAD	SPREDT	GNR. 45 BNR. 1-2,4-7,9,17-18,20,24-26,29,31
		SPREDT	GNR. 46 BNR. 1,5-7,9,12,17
		SPREDT	GNR. 47 BNR. 1-2,5,11,13
		SPREDT	GNR. 48 BNR. 1,4,13,15-17
		SPREDT	GNR. 49 BNR. 2-3,5
0202	STOROSNES	TETT	GNR. 50 BNR. 18,54
		TETT	GNR. 52 BNR. 254,358,398,420,428,435,443,448,451,454-455
		SPREDT	GNR. 50 BNR. 1,3-6,13,15-16,18,20-24,26-29,38-40,43,47,49,53,56-59,61,64
0203	STAMSDUND	TETT	GNR. 51 BNR. 3,5,7-9,11,14,17,19-22,37-39,45-46,48,50,52-53,55,57,59,65,67,72,74-75
		TETT	GNR. 52 BNR. 3
0204	SVARHOLT	TETT	GNR. 52 BNR. 1-4,8,10-14,16-18,21-22,25-29,31,34-35,39-40,45,47-51,53-58,60-63,67-69,74-76,78-79,81,83-85,87-89,92-93,95-104,106-107,111-112,114-116,118,120-121,124,126-134,136-137,139,141-142,144-149,151-152,154-156,158-160,162,164,167-168,172-176,178,181-189,193-195,197-200,202,205-209,212,214,216,222-223,225,227-228,231-232,237-244,248-249,255-259,262-267,270-271,273,275,278-279,281-284,287,289-290,292-303,305,307-308,310,314-316,318-319,333,336,343,348-350,357,360-361,364,369,372,375,378,381,391-395,397,399,402,410,412,422-423,425-426,429-431,433,438,447,457-459,461,463,466,471,478,488
		SPREDT	GNR. 45 BNR. 9
0205	VAAGEN	TETT	GNR. 53 BNR. 1-3,1006-1007,1010,1015-1017,1020,1023-1025,1028-1029,1031-1032,1036,1038-1039,1056,1059,3040,3043,3045-3051,3053,3055-3056,3079
0206	STEINE	SPREDT	GNR. 54 BNR. 1-2,4-7,10-15,17,25
		SPREDT	GNR. 56 BNR. 1-3,11-12
0207	URE	SPREDT	GNR. 61 BNR. 1,4-7,11-15,17-21,27
		SPREDT	GNR. 62 BNR. 1-2,6,23
0208	SENNESVIK	SPREDT	GNR. 58 BNR. 1-4,11,14
		SPREDT	GNR. 59 BNR. 1,3-6,8-9,11,14,17-20,22-29,32-35,37,39
		SPREDT	GNR. 60 BNR. 1-2,4-7,15,19,23-25,27,29-30
0209	STORFJORD	SPREDT	GNR. 43 BNR. 1,3,10,16,18,31-33,35-37,46,54-55,57,71,85,94
		SPREDT	GNR. 44 BNR. 1-7,11-12,14-15
		SPREDT	GNR. 57 BNR. 1,3-8,10-11,13,16,19,21-26,31,33-34

TABELL 1. OMFANGET AV GRUNNKRETSENE, FORDELTE PÅ TETT OG SPREDT BEBYGGELSE.

GRUNN- KRETSNR	NAVNET PÅ GRUNNKRETSEN	TYPE BEBYGGELSE	OMFANGET AV GRUNNKRETSENE
03 HOL VESTRE			
0301	PETVIK	SPREDT	GNR. 19 BNR. 13-14
		SPREDT	GNR. 64 BNR. 1,4-6,8-10,15-18,20-21,23-26, 31-32,36-38,40,42,44,46,52-53,55,61
		SPREDT	GNR. 65 BNR. 1,3-7,9-10,13,15,17-20,23,25- 26,28-29,34,36,39-40,42,45,48,51
0302	HOL	SPREDT	GNR. 41 BNR. 1-2,5-9,11,15,24,26,34-35,48- 49
		SPREDT	GNR. 42 BNR. 1-5,7,11
		SPREDT	GNR. 66 BNR. 1-3,5,7-10,15-18,21,23,25,27- 30
		SPREDT	GNR. 67 BNR. 1-5,7-10,14-15,17,19-21,24-28
		SPREDT	GNR. 68 BNR. 2-4,7-9,12,14,16,18-20,22-24, 27-28,33-35,42,49-51,53
0303	LEKNES ØST	TETT	GNR. 40 BNR. 8-9,11,13,22-25,27-28,30,36- 41,46,51-59,61,65,67-68,70,76,79,81-83,85- 86,88-90,93,95,97,103-106,108,112,114-115, 118-120,122-131,133,135,137-145,148-150,153, 155,159-162,165,167-170,173,177-178,180-182, 190-192,194,196-208,210-211,214,218,220-221, 223
		SPREDT	GNR. 40 BNR. 2-5,10,14-16,43,71
0304	HIMMELSTEIN	TETT	GNR. 19 BNR. 19,22,24-25,30-32,34,36-37,39- 40,42,45-48,51,53,57-60,65-66
		SPREDT	GNR. 19 BNR. 2-5,8,11-12,17
0305	BOLLE	SPREDT	GNR. 20 BNR. 1-8,10-11,13,16,18,21,25
		SPREDT	GNR. 39 BNR. 16
0306	LEKNES VEST	TETT	GNR. 16 BNR. 9,25,38-39,48,56,74,82
		TETT	GNR. 18 BNR. 1-5,7-8,13-14,16-17,22,25-26, 29,31,35-36,39-40,42-43,45,47,49-50,52-53, 55,57-58,60-61,63-66,70,74-76,79,82-83,85, 88-89,91,93-99,102-103,108-111,113-119,121, 123-124,130-132,134-135,137-143,146,148-149, 151-152,157-158,160,165,168,170,175,177-183, 185-189,193,195-196,198-199,201,203-208,210, 212,217-218,220-225,231,233,237-240,246-253, 256-258,262-263,266-268,273-278,285-287,289- 290,292-293,299-303,305-308,312,315-317,319, 322-323,325,327-329,331-332,335-337,339,341, 343-346,348-349,351-353,355-356,359-360,362, 365-366,370-374,376,381,386,389-390,392-394, 402-406,408-410,413,415,417-419,424-426,429, 432-433,435-436,439-440,444,446-447,449,454- 455,457-461,463-465,469-470,474-475,478-482, 485,491,493,496-498,503
		SPREDT	GNR. 16 BNR. 2,8,37,40
		SPREDT	GNR. 18 BNR. 6,9-10,12,38
04 BUKSNES SØNDRE			
0401	BALLSTAD	TETT	GNR. 10 BNR. 1,3,8-11,14-15,24-25,27-28,30- 31,33-35,37,40-41,44,47,50-52,54-55,57,60- 63,75,78-79,82-83,85,96,101,103-105,107-110, 112-115,117-119,121-132,135,139-140,1003, 1005,1007,1010,1012,1017,1019-1021,1025,1027, 1029-1031,1034,1036-1039,1042,1044-1047,1052, 1054,1056-1058,1061-1062,1065-1066,1069-1070, 1073-1075,1077-1078,1080-1081,1084-1086,1088- 1091
0402	REINE	TETT	GNR. 9 BNR. 1-3,5-7,14-16,20,22-24,26,31, 35,37,40-42
		TETT	GNR. 11 BNR. 1-2,9,17-20,23,25-26,35,38-41, 47-49,53,55,58-60,62,67,72-74,76-83,92-93, 99-102,105,107,113-116,119
		SPREDT	GNR. 11 BNR. 6,10-12,15,22

TABELL 1. OMFANGET AV GRUNNKRETSENE, FORDELT PÅ TETT OG SPREDT BEBYGGELSE.

GRUNN- KRETSNR	NAVNET PÅ GRUNNKRETSEN	TYPE BEBYGGELSE	OMFANGET AV GRUNNKRETSENE
0403	SKOTNES/SKARSJØ	TETT	GNR. 13 BNR. 11,15,19-21,24,29,34,39,43,50, 57,62,67,71,73,75-76,79-80,90,94,99,101-102, 104,106,108,110-111,113,118,121-122
		SPREDT	GNR. 13 BNR. 1-2,4-7,9-10,13,25,32,37,49, 51,50,68,81,87-89,91,98-99
		SPREDT	GNR. 14 BNR. 1-5,9
0404	HORN/SJUND/VETTING	SPREDT	GNR. 3 BNR. 2-7,9-14,16,18-19,31-34,37
		SPREDT	GNR. 4 BNR. 2-5,7,9-12,14-16,20,23,25,33
		SPREDT	GNR. 5 BNR. 1-2,5,7-10
		SPREDT	GNR. 6 BNR. 6-7
0405	GJERSTAD	SPREDT	GNR. 15 BNR. 1,4,6-7,9-10,13-14,16,21-27, 29,31,34,36,38-39,42-43,45,47,49,51-52,54, 57-58,60,69-71
0406	BUKSNES	TETT	GNR. 16 BNR. 1,13,24,30,42,47,49,51,61-62, 70-71,78,80,87,89-95,1001-1003,1007-1018, 1023-1029,1031-1033,1035,1037,1039,1050,1060, 1500,2010,2020,2030,2050,2060,2070,2080,2090, 2100,2110,2120,2130,2140,2150,2160,2170,2180, 2190,2200,2230
		SPREDT	GNR. 16 BNR. 3-5,14-15,23,26,29,31,33-34, 46,53,73
0407	HAUG/LILLEEIDE/STOREIDE	TETT	GNR. 2 BNR. 8,11-12,14,17,19-21,23-25,27, 31-32,35,51,58,65,67,69,72-75,78,82-84,87, 95,97-99,102-104,106-107,110,113-121,123- 125,127,130-132,136,138-145,147,149-151,154- 156,160,175-178,182,184,186,190
		SPREDT	GNR. 1 BNR. 1-4,7,9-15,17-18,21,24-25,27, 30-31,34,40,42,46-49,51-53,55
		SPREDT	GNR. 2 BNR. 1-4,9-10,13,16,18,22,26,28-29, 34,38,40,46-47,49,57,63-64,66,71,77,91,93, 96,100,129,163-165
		SPREDT	GNR. 17 BNR. 1,3-4,6-8,12-13,15,17,19-24, 26-27,29,32,35,39,41-43,45-48,50-54,61,63, 66-67
05	BUKSNES NORDRE		
0501	UNSTAD	SPREDT	GNR. 85 BNR. 1-3,5-6,8,11-13,16-17,20,22, 26-29,31-32,39,41,44-46,60
0502	SAUPSTAD	SPREDT	GNR. 82 BNR. 1-11,17,19,22,24,27
		SPREDT	GNR. 83 BNR. 1-2,4,10,12-19
		SPREDT	GNR. 84 BNR. 2-4,9,11-12,14
0503	KLEPSTAD	SPREDT	GNR. 76 BNR. 1,4-6,8,13-14,16-17,22-23
		SPREDT	GNR. 78 BNR. 1-9
		SPREDT	GNR. 79 BNR. 1-6,9-12,14,16
0504	ELTOFT	SPREDT	GNR. 77 BNR. 1-3,5-7,9-12,14-15,19,21-22, 24,26-27,30,32,34,39
		SPREDT	GNR. 80 BNR. 1,3-5,7-8,12-15,17,26-27,32- 35,39-40,43,45,47,49-50,52,54
		SPREDT	GNR. 81 BNR. 1,3-4
0505	LILAND	SPREDT	GNR. 71 BNR. 1-3,5-7,9-10,12,15,18,22-24, 26-27,34,39-40
		SPREDT	GNR. 72 BNR. 1-4,6,8-9,12-16,18-19,21,24- 25,27,31-32,35-40,47-49,52,59,71
		SPREDT	GNR. 73 BNR. 3,5,12
0506	OSTAD/SKJERPEN/NYMARKEN	SPREDT	GNR. 69 BNR. 1-9,15,17,19-21,24
		SPREDT	GNR. 70 BNR. 1-3,5-6
		SPREDT	GNR. 74 BNR. 1-2,5-9,20
		SPREDT	GNR. 75 BNR. 1-2,5,7-11,18-21,23,25,27,29- 30,32-34,42,50-52



KOMMUNE 1860 VESTVÅGØY

TABELL 1. OMFANGET AV GRUNNKRETSENE, FORDELT PÅ TETT OG SPREDT BEBYGGELSE.

GRUNN- KRETSNR	NAVNET PÅ GRUNNKRETSEN	TYPE BEBYGGELSE	OMFANGET AV GRUNNKRETSENE
0507	RISE/VOLD/FARSTAD	SPREDT	GNR. 32 BNR. 1-3, 22
		SPREDT	GNR. 33 BNR. 1-13, 15-18, 20-21, 23-26, 29-30, 33
		SPREDT	GNR. 34 BNR. 2, 4-5, 7, 9, 12, 15
		SPREDT	GNR. 35 BNR. 2
		SPREDT	GNR. 36 BNR. 2-6, 8-9, 11, 13, 15-17, 20, 22, 24, 27-28, 30, 33-34, 35, 38, 40-41, 44, 52
		SPREDT	GNR. 37 BNR. 1-5, 7, 10, 13-15, 18, 21, 23-25, 27-29, 39-40, 43, 46-48, 51-52, 56, 58-59
0509	BØ/OPDØL/SKULLBRU	SPREDT	GNR. 31 BNR. 1-3, 5, 7
		SPREDT	GNR. 38 BNR. 1-2, 4-10, 12, 16, 18, 20-23, 25-27, 29-30, 32-33, 37-39, 41, 49, 57, 60
		SPREDT	GNR. 39 BNR. 1-10, 12, 14-16, 19-24, 27, 29, 31-32, 35-38, 41-42, 45, 47-48, 52, 55
0510	VALBERGET	SPREDT	GNR. 21 BNR. 1-2, 4, 6-8, 12, 14-15, 17-20, 22-26, 28-29, 32-33
		SPREDT	GNR. 22 BNR. 1-5, 7-11, 14-15, 17, 19
		SPREDT	GNR. 23 BNR. 3-4
		SPREDT	GNR. 24 BNR. 1-6, 12, 15
		SPREDT	GNR. 25 BNR. 1, 3
0511	VIK/REPPE	SPREDT	GNR. 26 BNR. 1-3, 5, 7, 9, 11, 14
		SPREDT	GNR. 27 BNR. 2-4
		SPREDT	GNR. 28 BNR. 2-7
		SPREDT	GNR. 29 BNR. 1, 4-5, 8-10, 12, 15
		SPREDT	GNR. 30 BNR. 1-6, 10

# 1860 VESTVÅGØY

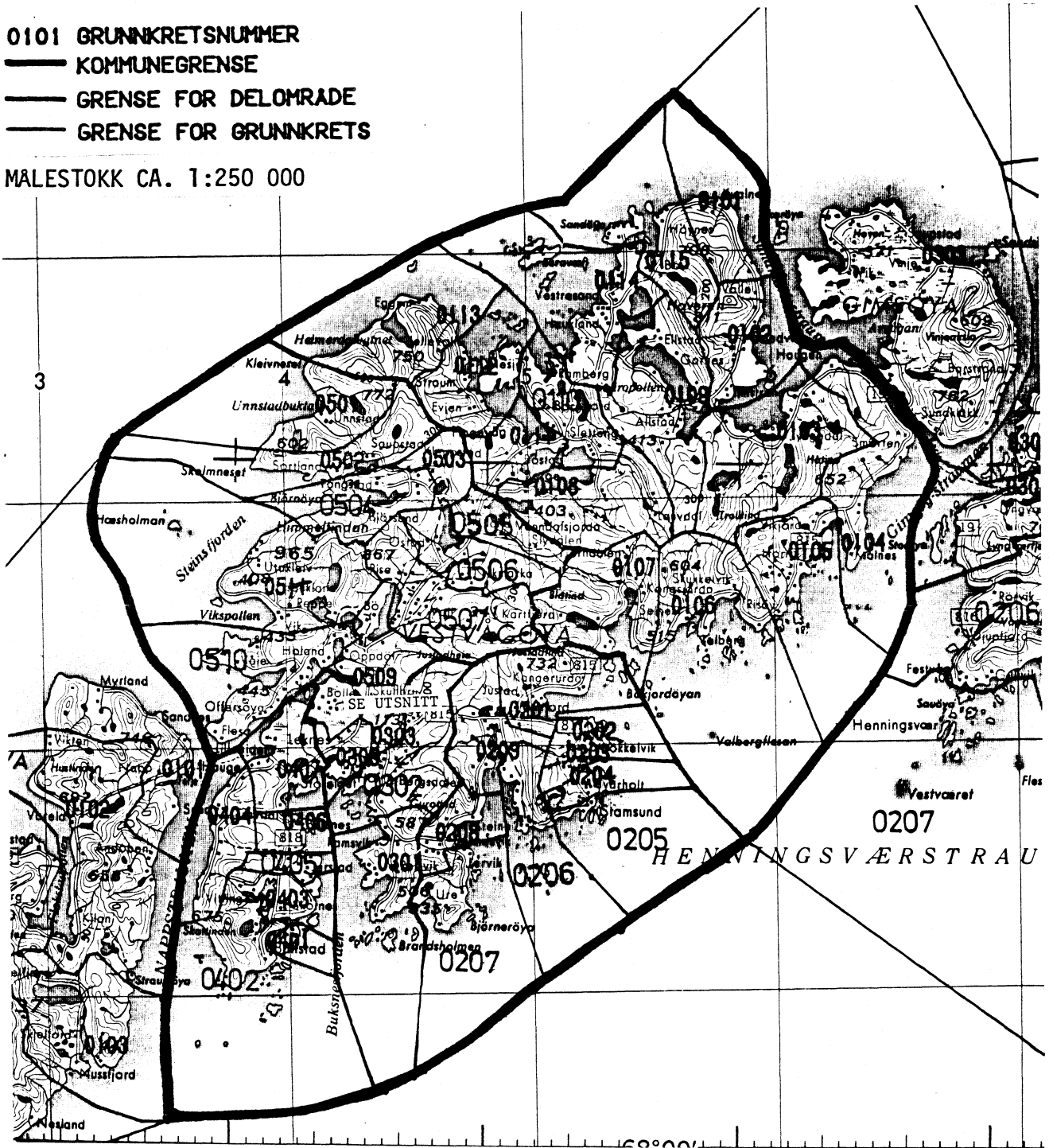
0101 GRUNNKRETSNUMMER

— KOMMUNEGRENSE

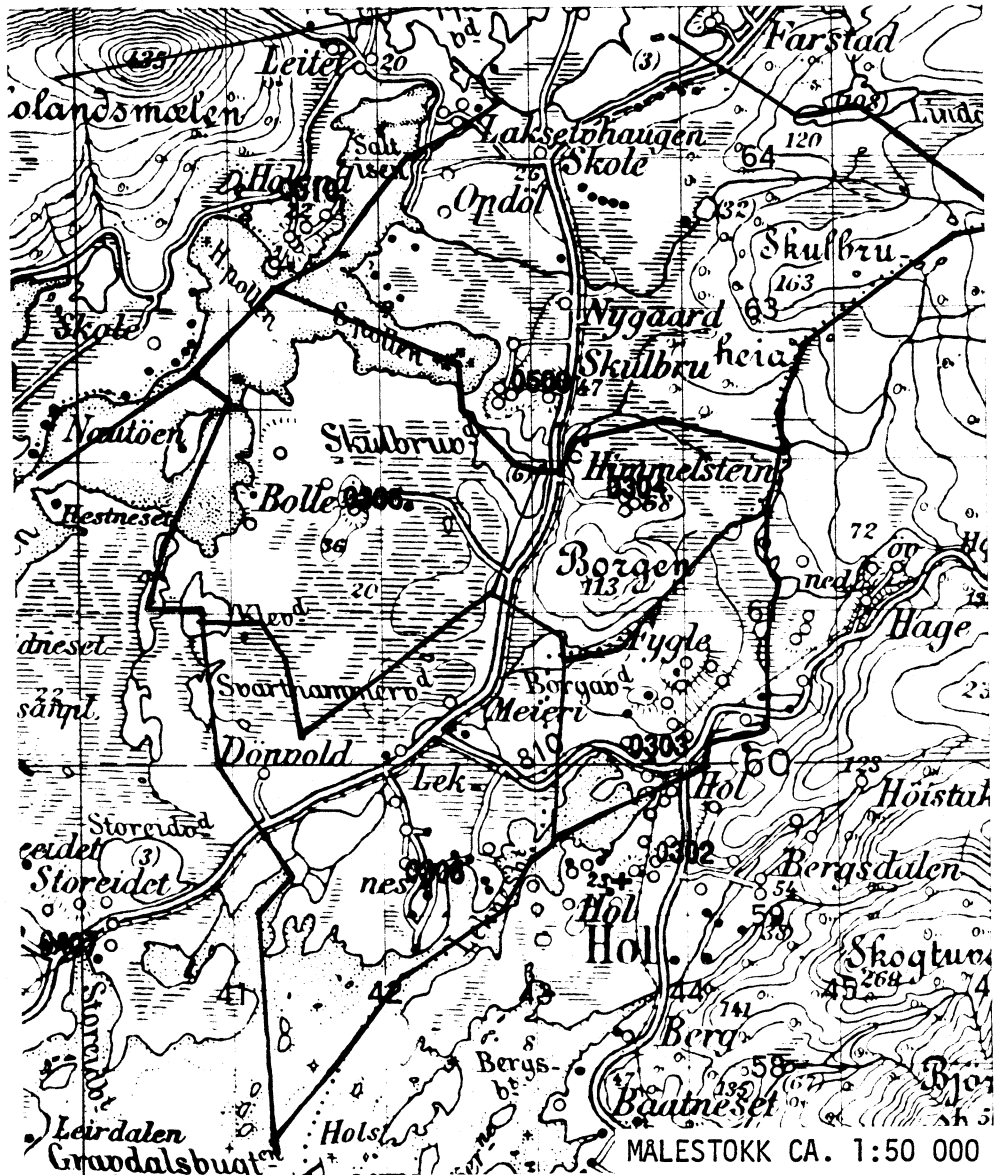
— GRENSE FOR DELOMRADE

— GRENSE FOR GRUNNKRETS

MALESTOKK CA. 1:250 000



# UTSNITT AV KRETSKART



## KOMMUNE 1860 VESTVÅGØY

TABELL 2. SAMMENLIGNBARHETEN MELLOM GRUNNKRETSENE 1980  
OG FOLKETELLINGSKRETSENE 1970

GRUNNKRETS 1980	KOMM 1970	---FOLKETELLINGSKRETS 1970---	
		HEL KRETS	DEL AV KRETS
0101 KVALNES/REKDAL	1860	32	
0102 SMEDVIK	1860	33	
0103 LYNGEDAL	1860	35	
0104 MALNES	1860	40	
0105 HORN	1860	41	
0106 VALBERG	1860	42	
0107 ROLVSFJORD	1860	43	
0108 LI	1860	28	
0109 KNUTSTAD	1860	34	
0110 BORGFJORD	1860	29	
0111 BØSTAD	1860	25	
0112 EVJEN	1860	27	
0113 EGGUM	1860	26	
0114 HAUKLAND	1860	30	
0115 BØ	1860	31	
0201 KANGERUD/JUSTAD	1860	20	
0202 STOROSNES	1860	19	18
0203 STAMSUND	1860		18
0204 SVARHOLT	1860		18
0205 VAAGEN	1860		18
0206 STEINE	1860	17	
0207 URE	1860	14	
0208 SENNESVIK	1860	15	
0209 STORFJORD	1860	16	
0301 PETVIK	1860	13	
0302 HOL	1860	12	
0303 LEKNES ØST	1860	44	
0304 HIMMELSTEIN	1860		6-7
0305 BOLLE	1860		7
0306 LEKNES VEST	1860		6-7
0401 BALLSTAD	1860		1
0402 REINE	1860		1-2
0403 SKOTNES/SKARSJØ	1860		1-2
0404 HORN/SUND/VETTING	1860	4	
0405 GJERSTAD	1860		3
0406 BUKSNES	1860		3
0407 HAUG/LILLEEIDE/STOREIDE	1860	5	
0501 UNSTAD	1860	21	
0502 SAUPSTAD	1860	22	
0503 KLEPSTAD	1860		23
0504 ELTOFT	1860		23
0505 LILAND	1860		24
0506 OSTAD/SKJERPEN/NYMARKEN	1860		24
0507 RISE/VOLD/FARSTAD	1860	8	
0509 BØ/OPDØL/SKULLBRU	1860	9	
0510 VALBERGET	1860	10	
0511 VIK/REPPE	1860	11	

## KOMMUNE 1860 VESTVÅGØY

TABELL 3. SAMMENLIGNBARHETEN MELLOM DELOMRÅDENE 1980  
OG FOLKETELLINGSKRETSENE 1970 OG 1960

DELOMRÅDE 1980	KOMM 1970	---KRETSENER-1970---		KOMM 1960	---KRETSENER-1960---	
		HELE	DELER AV		HELE	DELER AV
01 BORGE/VALBERG	1860	25-35		1862	5-15	
	1860	40-43		1863	1-4	
02 HOL ØSTRE	1860	14-20		1861	3-9	
03 HOL VESTRE	1860	6-7		1860	6-7	
	1860	12-13		1861	1-2	
	1860	44				
04 BUKSNES SØNDRE	1860	1-5		1860	1-5	
05 BUKSNES NORDRE	1860	8-11		1860	8-11	
	1860	21-24		1862	1-4	

## KOMMUNE 1860 VESTVÅGØY

Tabell 4. Oversikt over kirkesogn/kapelldistrikt (menighet)

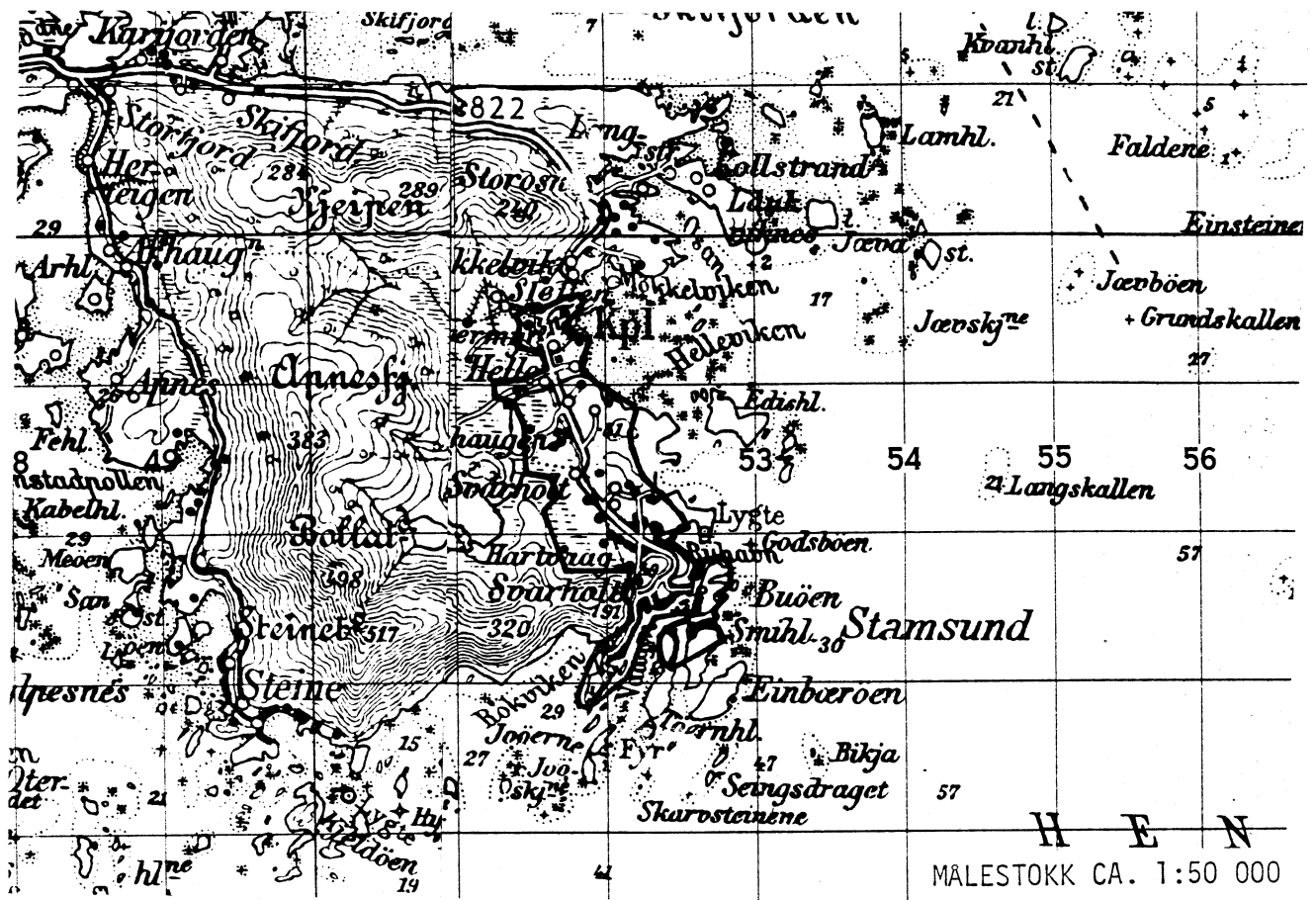
Menighet		Grunnkretsnummer	
Nummer	Navn	Hel	Del av
01	BUKSNES	0304-0306, 0401-0407, 0507, 0509, 0510, 0511	
02	HOL	0207, 0208, 0301-0303	
03	STAMSUND	0201-0206, 0209	
04	VALBERG	0104-0107	
05	BORGE	0101-0103, 0108-0115, 0501-0506	

## KOMMUNE 1860 VESTVÅGØY

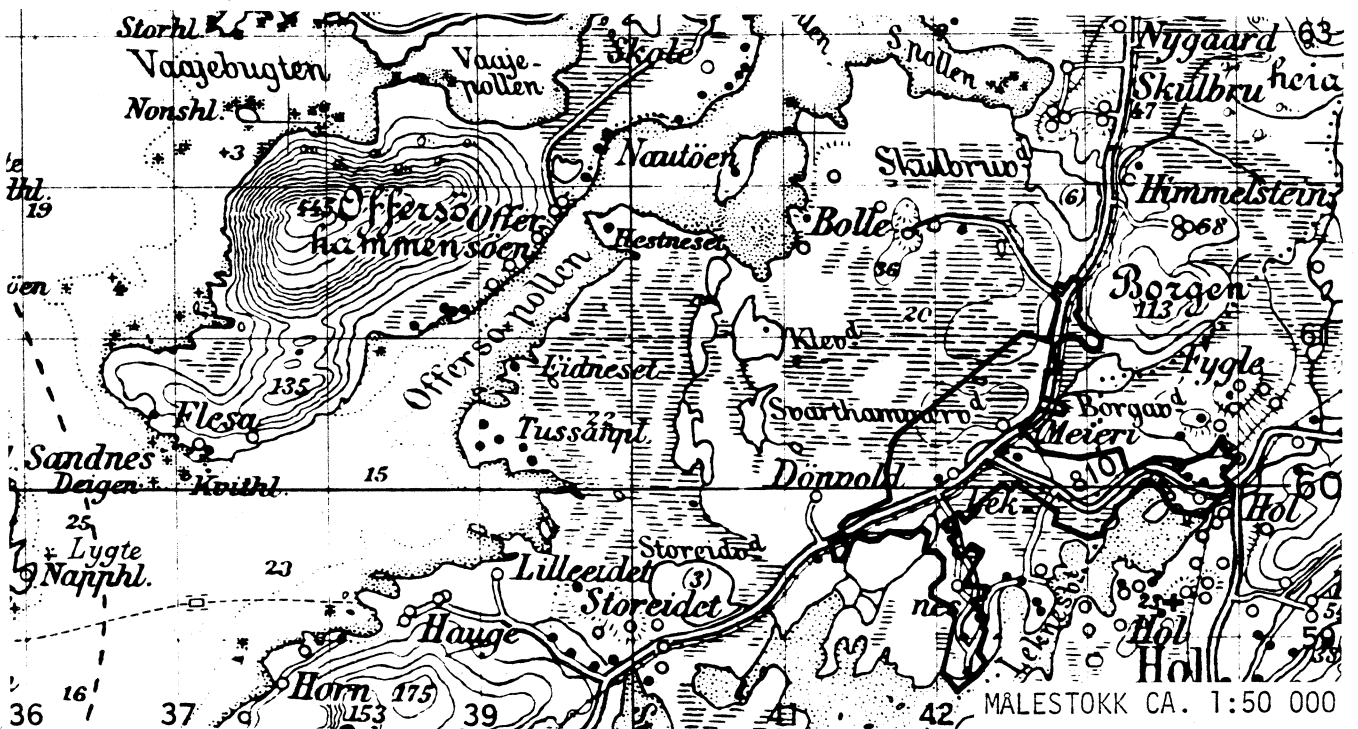
TABELL 5. OVERSIKT OVER TETTSTEDER.

TETTSTED NR. NAVN	KOMM NR.	OMFATTER TETTBEBYGGELSE I GRUNNKRETSENE
7801 STAMSUND	1860	0202-0205
7802 LEKNES	1860	0303-0304, 0306
7803 BALLSTAD	1860	0401-0403
7804 GRAVDAL	1860	0406-0407

AVGRENSING AV STAMSUND TETTSTED

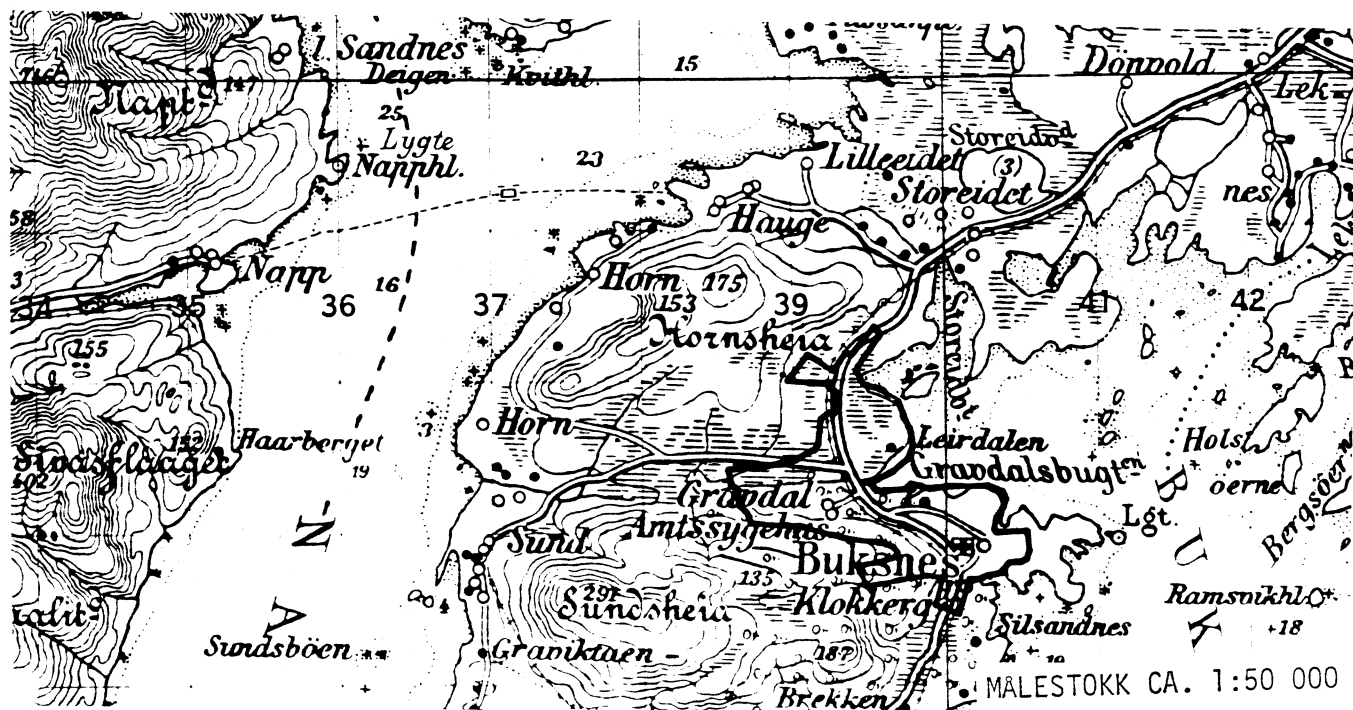


AVGRENSING AV LEKNES TETTSTED

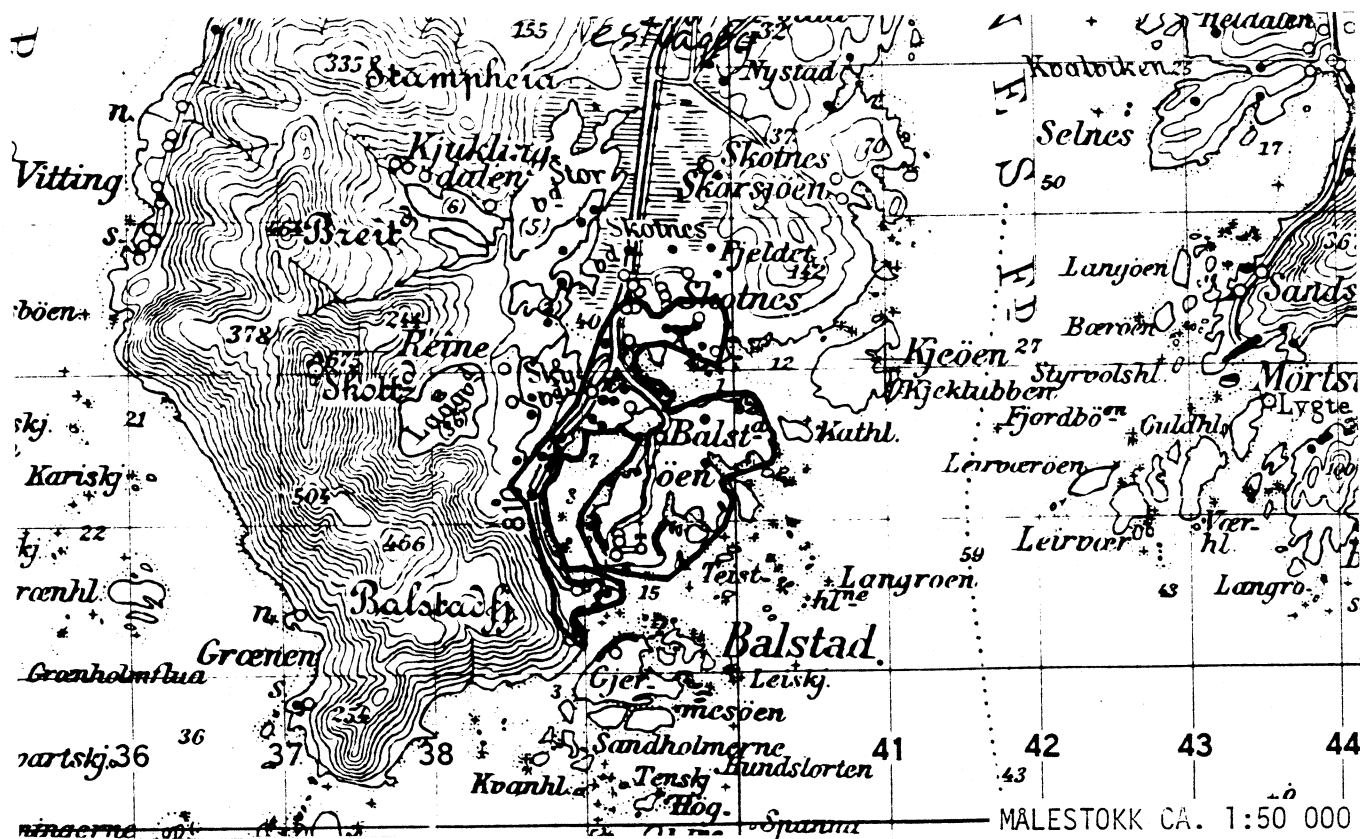




## AVGRENSING AV GRAVDAL TETTSTED

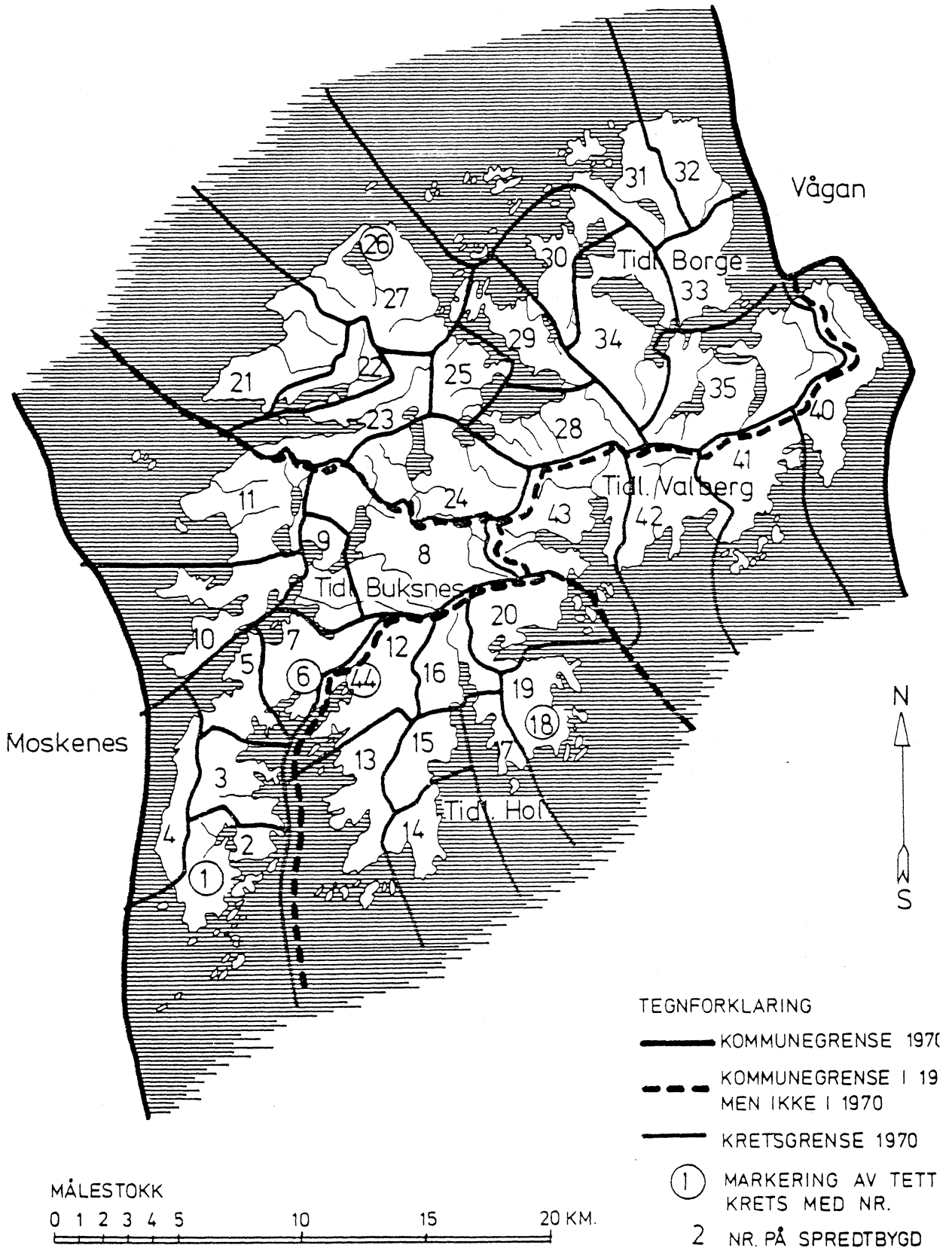


## AVGRENSING AV BALLSTAD TETTSTED



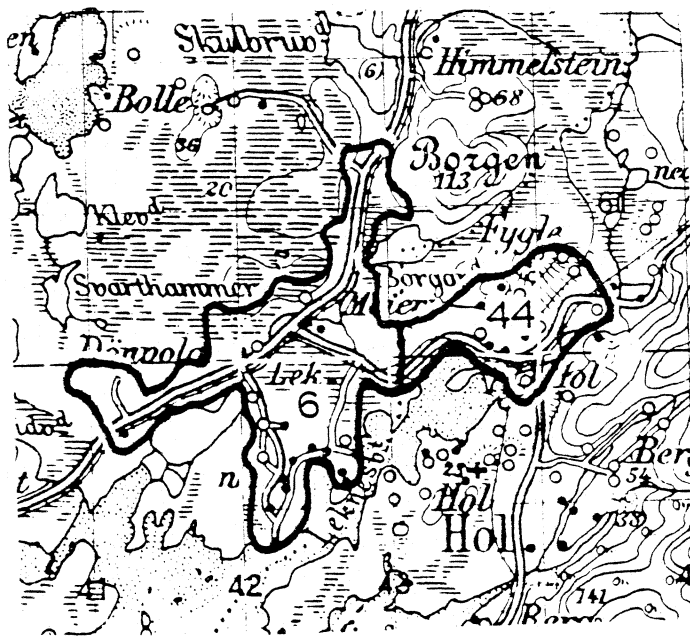
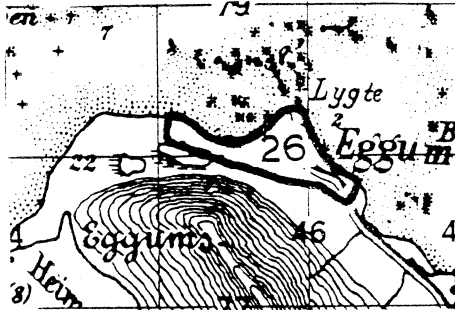
Med samtykke fra Norges geografiske oppmåling er NGOs kartmateriale brukt som kartgrunnlag.

# 1860 VESTVÅGØY



# 1860 VESTVÅGØY

## TETTBYGDE KRETSER




TEGNFORKLARING

— KRETSGRENSE 1970

1 NR. PÅ TETTBYGD KRETS

MÅLESTOKK 1:50 000



Med samtykke fra Norges Geografiske Oppmåling er N.G.O.'s kartmateriale brukt som kartgrunnlag.



