

GRUNNKRETSER OG TETTSTEDER



DOKUMENTASJON 1980

1931 **LENVIK**

FORORD

Med bakgrunn i det økende behovet for statistikk for mindre områder innen kommunene og på tvers av kommunegrensene, startet Statistisk Sentralbyrå i 1976 arbeidet med en generell, stabil kretsinnstilling. Kretsene blir kalt grunnkretser for å unngå forvekslinger med tidligere folketellingskretser og eksisterende skole- og valgkretser som dekker mer spesielle behov.

Et vesentlig siktepunkt var å kunne gi detaljert geografisk statistikk fra landbrukstellingen i 1979 og folke- og boligstillingen i 1980, men hensikten var også å få en geografisk enhet mer egnet for løpende statistikk.

Utgangspunktet for inndelingen har vært folketellingskretsene i 1970, men disse måtte mange steder nøye revideres i samråd med kommunene for å bli bedre egnet som en generell, geografisk basisenhet.

Formålet med dette heftet er å dokumentere kretsinnstillingen og lette arbeidet med analyser og praktisk bruk av kretsdata. Data for grunnkretser blir bl.a. tilgjengelige i egne kommunehefter fra Folke- og boligstillingen 1980. I de enkelte kommuner og i Statistisk Sentralbyrå finnes det også foreløpige befolkningstall pr. 1/7-79 og 1/11-80 for grunnkretser.

Prinsippene for kretsinnstillingen ble utformet gjennom drøftinger med brukere og gjennom et prøveprosjekt, og er beskrevet i et eget notat "Veiledning ved inndeling av kommunene i grunnkretser". Statistisk Sentralbyrå. 1977. Det blir også tatt sikte på å drøfte erfaringer fra arbeidet og utviklingsperspektiver nærmere i et særskilt hefte.

Utviklingen av GAB-systemet (Grunneiendom-, Adresse- og Bygningsregister) vil gi et regelmessig vedlikehold av bl.a. et adresseregister med koder for grunnkrets. Dette vil i framtida gi muligheter for bl.a. befolkningsstatistikk for grunnkretser, og lette oversikten i kommunene. Grunnkretsinnstillingen skal heretter holdes mest mulig fast. Det vil imidlertid kunne forekomme feilregistreringer. Henvendelser om slike feilregistreringer og spørsmål om eventuelle endringer i grunnkretsinnstillingen skal rettes til Fylkeskartkontoret i det aktuelle fylket, som vil ta saken opp med Byrådet. Spørsmål om grunnkretsinnstillingen generelt og arbeidet med den kan også rettes til Statistisk Sentralbyrå, Kongsvinger.

Arbeidet med kretsinnstillingen, som har hatt økonomisk støtte fra Miljøverndepartementet, har vært ledet av førstekonsulent Jan Byfuglien og konsulent Ole Ragnar Langen.

Statistisk Sentralbyrå, Oslo, juni 1981

Odd Aukrust

Eivind Hoffmann

INNHold

	Side
Generelt om grunnkretsinnndelingen, avgrensingen av tettsteder og registrering av kirkesogn/kapelldistrikt	3
Spesielle merknader til gjennomføringen i Lenvik kommune	8
Omfanget av grunnkretsene, fordelt på tett og spredt bebyggelse	10
Kart over inndelingen i grunnkretser	15
Sammenliknbarheten mellom grunnkretsene 1980 og folketellingskretsene 1970	17
Sammenliknbarheten mellom delområdene 1980 og folketellingskretsene 1970 og 1960	18
Oversikt over kirkesogn/kapelldistrikt (menighet)	18
Oversikt over tettstedene	18
Kart over avgrensing av tettstedene	19
V e d l e g g	
1. Kartskisse over kretsinnndelingen i 1970	21
2. Oversiktskart over tettbygde kretser i 1970	22

GENERELT OM GRUNNKRETSINNDELINGEN, AVGRENSINGEN AV TETTSTEDER OG REGISTRERING AV KIRKESOGN/KAPELLDISTRIKT

Formålet med og nytten av grunnkretsinnndelingen

Formålet med å dele kommunen inn i grunnkretser er å lage små stabile geografiske enheter som kan gi et fleksibelt statistisk grunnlag for kommunal og regional analyse, forvaltning og planlegging. Foruten å nytte disse slik de er, kan grunnkretsene grupperes til enheter som varierer fra formål til formål. Som minste byggekloss kan grunnkretsen settes sammen til geografiske enheter som er formålstjenlige f.eks. i planleggingen av eldreomsorgen eller til å studere utviklingen av elevgrunnlaget i grunnskolen på ulike alderstrinn. Aktuelle grupperingsenheter som kan gå på tvers av kommunegrensene er f.eks. vassdragsregioner og arbeidsmarkedsregioner.

I første omgang kommer Statistisk Sentralbyrå til å nytte inndelingen til å presentere data fra landbrukstellingen i 1979 og folke- og bolig tellingen i 1980. Som en kontroll på at det arbeidet som er gjort er riktig har en laget tabeller pr. 1/7-79 og 1/11-80 som gir befolkningstall fordelt på alder, kjønn og type bebyggelse.

Krav til grunnkretsinnndelingen

Ut fra de formål inndelingen i grunnkretser skal tjene, ble det stilt en del krav som vi nedenfor kort skal gjennomgå.

1. Grunnkretsene må utformes slik at grensene er uforanderlige over en rimelig tidsperiode. Dette er et særdeles viktig krav. Stabile kretser er en helt avgjørende forutsetning for å kunne følge endringer på kretsnivå over tid. (se nedenfor).

Nå har dessverre kartgrunnlaget mange steder vært svært dårlig. Dette gjør at en spesielt i ubebodde områder må regne med at grensene må justeres slik at de faller sammen med eiendomsgrensene. Grunnkretsenes omfang er definert ved adressene (gards- og bruksnr. eller gateadresse). En del steder er imidlertid eiendommene så store at en må regne med at grunnkretsgrensa må trekkes på tvers av eiendomsgrensa. Videre må en regne med endringer av grensene i ubebodde områder dersom disse blir bebygd med boliger, industri o.l. og grensene går på tvers av den nye bebyggelsen. De eneste endringer som kan tillates i bebodde områder er deling eller sammenslåinger av hele grunnkretser. Der nytt kartgrunnlag viser at grensene i bebodde områder er trukket feil, må grensene på kartet justeres slik at de blir i samsvar med beskrivelsen (gateadresser eller gards- og bruksnr.).

2. Kretsene er i størst mulig grad søkt gjort sammenlignbare med folketellingskretsene i 1970 og tidligere tellinger slik at en kan følge utviklingen bakover i tid. Dette kravet strir imidlertid ofte mot kravet om at inndelingen skal bestå av sammenhengende geografiske områder og være hensiktsmessig til kommunal og regional planlegging. Der den gamle inndelingen fra folketellingen i 1970 ikke kunne nyttes direkte, har en likevel forsøkt å lage større enheter innen kommunen som kan sammenlignes. I noen tilfeller har ikke dette lyktes, enten ved at den gamle inndelingen bestod av ikke geografisk sammenhengende områder, eller fordi dette ville føre til en inndeling som kommunen mente ikke var formålstjenlig.

3. Grunnkretsene skal ikke være for store eller variere for mye i folketall og areal. Dette kravet er viktig for at grunnkretsen kan fungere som byggekloss ved inndeling i regioner av ulike slag. I spredtbygde strøk ble det som utgangspunkt sagt at grunnkretsene ikke burde overstige 300-400 personer og i tettbygde strøk 500-600 personer.

Arealet i kretsene bør heller ikke variere for mye. Spesielt større ubebodde områder som f.eks. Finnmarksvidda og Hardangervidda, er delt inn i ubebodde grunnkretser, der grensene er lagt i vannskillere.

Grensene for grunnkretsene er også forsøkt lagt slik at de i størst mulig grad er ensartede når det gjelder bebyggelsesstruktur, natur- og næringsgrunnlag og slik at de kommunikasjonsmessig hører sammen. Folketellingskretser fra 1970 er f.eks. ofte blitt delt fordi de enkelte deler av kretsen nå ikke lenger hører sammen kommunikasjonsmessig.

Inndelingen i delområder (bydeler/bygdelag)

Størrelsen på kommunene varierer svært mye. Det var derfor behov for å lage en fast inndeling som kunne gi data på et mer overordnet nivå enn grunnkretsen. En slik områdeinndeling vil være bedre egnet for data som blir for detaljert på kretsnivå samtidig som den vil være bedre egnet enn kretser til regionale oversiktsanalyser. Ut fra statistiske formål ble derfor grunnkretsene gruppert til delområder. Delområdene er angitt ved de to første sifrene i det 4-sifrede grunnkretsnummeret, mens de to siste sifrene angir nummeret på grunnkretsen innenfor delområdet.

Delområdene har som hovedregel 1 000-3 000 innbyggere i spredtbygde strøk og 3 000-6 000 i mer tettbygde strøk. Kommuner med under 1 000-2 000 innbyggere er vanligvis ikke delt inn i delområder.

Registrering av tettsted

Ved Folketellingene 1960 og 1970 var kretsinnndelingen knyttet direkte til inndelingen i tettsteder. Dette er uheldig fordi tettstedsgrensene endrer seg over tid. Det er imidlertid fortsatt ønskelig å registrere tettbebyggelsen da dette er den eneste måten en kan få et realistisk bilde av utviklingen i urbaniseringen i Norge. Den enkelte adresse er derfor registrert med en egen kode for om adressen ligger innenfor eller utenfor tettsted, uavhengig av grunnkretsinnndelingen. Det er videre bygd opp et eget tettstedsregister som grupperer sammen tettbebyggelsen i de enkelte grunnkretser til tettsteder.

For at en hussamling skal kunne registreres som et tettsted må det bo minst 200 personer der og avstanden mellom husene må normalt ikke overstige 50 meter. Har en derimot fått en kjerne med 200 innbyggere, kan en vise mer skjønn ved avgrensingen. Husklynger som naturlig hører med til tettstedet, tas med selv om avstanden overskrider 50 meter. Avstanden mellom nærmeste hus i kjernen og den lille klynga, bør imidlertid ikke overstige 400 meter. Er avstanden større bør husklynga være stor nok til å danne eget tettsted. Grensene for tettstedene slik de er beskrevet i dette heftet, skal vise grensa for bebyggelsen slik den er 1. november 1980 og ikke inneholde områder som er blitt eller blir bebygd seinere. Bebyggelse som skal regnes med i tettbebyggelsen er boliger, industri, forretninger, offentlige bygninger, idrettsanlegg o.l. Hytter og ren gardsbebyggelse skal bare regnes med i tettstedet dersom det ligger i eller i tilknytning til tettstedet, dvs. mindre enn 50 meter fra nærmeste hus i "kjernen" eller den lille husklynga som ligger over 50 meter fra "kjernen".

I praksis vil det finnes områder innenfor tettstedene der avstanden mellom husene overstiger 50 meter. Dette kan f.eks. være i industriområder eller idrettsanlegg som ligger i tilknytning til tettstedene. Videre kan det være naturlige hindringer som bergknauser, elver eller dyrkbare områder som en ikke får bygge ut.

Ved avgrensingen av tettstedene har Byrået støtt på en rekke praktiske problemer som har sammenheng med at dette arbeidet er noe som har vært nytt for de kommunale myndigheter. Praksis ved avgrensingene kan derfor variere noe, men dette gir trolig ikke større registreringsfeil enn ved den metode som ble nyttet i 1970. En regner med at feil vil bli korrigert etter hvert som kommunen skal ajourføre grensene.

Hvert tettsted er tildelt et firesifret nummer i tillegg til kommune-nummeret.

Registrering av kirkesogn og kapelldistrikt (menigheter)

Ved tidligere folketellinger har det vært et krav av folketellingskretsene skulle følge grensene for kirkesognene. Dette har en del steder vist seg utilfredsstillende da sognegrensene har vært foreldet i forhold til dagens bosettingsmønster. For å få statistikk for kirkesogn/kapelldistrikt er kirkesogn/kapelldistrikt registrert uavhengig av grunnkretsinnndelingen. Grensene for kirkesogn/kapelldistrikt kan derfor avvike fra grunnkretsgrensene, men de kirkelige myndigheter er oppfordret til å tilpasse de kirkelige inndelingene slik at grensene faller sammen med grensene for grunnkretsene. Dette letter registrering og ajourhold. Det er laget en egen katalog som grupperer menigheter til prestegjeld, prosti og bispedømme.

Sammenlignbarhet med tidligere folketellinger

Ett av kravene som er satt til inndelingen i grunnkretser er at en bør forsøke å få til en så god sammenlignbarhet med folketellingskretsene i 1970 som mulig. I tabellene 2 og 3 har vi vist sammenlignbarheten mellom grunnkretsene 1980 og folketellingskretsene 1970 og delområdene og folketellingskretsene 1970 og 1960. Sammenlignbarheten er funnet ved å sammenligne kart fra de ulike tellingene. Det er ikke tatt hensyn til endringer av grensene i ubebodde strøk. Nøyaktigheten vil også avhenge av kvaliteten av kartgrunnlaget. Ved nærmere studium av adressene i de enkelte grunnkretsene kan en oppdage differanser mellom de ulike tidspunktene som ikke er oppdaget ved å sammenligne kart. Slike differanser kan skyldes feil ved tidligere tellinger.

Det arbeides med en omkoding av 1970-materialet til delområder i 1980, og det er også lagt til rette for en omkoding av 1970-kretser til grunnkrets 1980. Byrådet har imidlertid foreløpig ikke ressurser til å gjennomføre dette.

Dokumentasjon av kretsinnndelingen

Grunnkretser, tettsteder og kirkesogn/kapelldistrikt er dokumentert ved hjelp av kart og lister.

Kartdokumentasjonen er av varierende kvalitet. Alle grunnkretser i spredtbygde strøk er tegnet inn på kart i M 1:50 000. I tettbygde strøk er grunnkretsene tegnet inn på økonomisk kartverk av varierende målestokk 1:5 000, 1:10 000 og 1:20 000. Tettsteds grensene er tegnet inn på kart i samme målestokk. Dessverre er det enkelte tettbygde områder hvor økonomisk kartverk ennå ikke finnes. Her er kretsinnndelingen og tettstedsavgrensingen dokumentert enten på reguleringskart i M 1:2 000, 1:1 000 eller 1:500 eller på flyfoto av ulik målestokk. Kirkesogn/kapelldistriktene er for de fleste prestegjeld dokumentert

på kart i M 1:50 000. Byrådet og kommunen skal ha den samme dokumentasjonen. Flere kommuner har lagt grunnkretsgrensene og avgrensingen av tettstedene på egne folier.

I Byrådet blir grunnkretsgrensene digitalisert (koordinatsatt) automatisk på kartgrunnlag i M 1:50 000 og økonomisk kartverk i tettbygde strøk. Videre blir tettstedsgrensene også digitalisert, vesentlig ut fra økonomisk kart i M 1:10 000. Kartene i dette notatet er framstilt ved hjelp av folier uttegnet på grunnlag av digitaliserte grunnkretsgrenser og tettstedsgrenser.

Disse inndelingene er kodet inn i adresseregisteret i Byrådet. Adresseregisteret inneholder bare bebodde adresser og bygger på folkeregisterets Magnetbåndregister. Dette adresseregisteret vil danne grunnlaget for etablering av Adresseregisteret i GAB-systemet (Grunneiendom-, Adresse- og Bygningsregister).

Kvaliteten på det foreløpige adresseregisteret er noe ujevn. Det har manglet presise retningslinjer for adressekoding i folkeregistrene. Noen har f.eks. nyttet fiktive adresser som ikke samsvarer med den offisielle matrikkelen. I tabell 1 kan det derfor finnes en del adresser som ikke kan regnes som offisielle adresser. Dette gjelder f.eks. bebodde eiendommer på statsgrunn i en del kommuner. Etter hvert blir offisiell adressering mer utbredt og ensartet, og registrene blir da lagt om.

Adresseregisteret kan inneholde enkelte adresser som er kodet i feil grunnkrets eller med feil type bebyggelse. Dette er imidlertid etableringsfeil som en regner med vil bli rettet opp etter hvert som registeret blir vedlikeholdt av kommunen.

Byrådet har etablert et adresseregister pr. 1/7-79 og et pr. 1/11-80.

Den praktiske gjennomføringen

Det ble lagt stor vekt på å trekke kommunene aktivt inn i arbeidet med å fastlegge grunnkretsene og å avgrense tettstedene. Uten kommunenes lokalkunnskap ville det ikke ha vært mulig å kode adresseregisteret fullt ut, samtidig som kommunene er de eneste som kunne lage en inndeling som var brukbar for kommunal forvaltning og planlegging.

Allerede i 1976 ble de første kommunene kontaktet. Hver kommune fikk tilsendt et notat hvor omfanget av den enkelte folketellingskrets i 1970 var regnet opp. I notatet var det også et forslag eller skisse til inndeling i delområder og grunnkretser. Detaljeringen i forslaget var avhengig av kvaliteten på den gamle inndelingen og dokumentasjonen fra 1970. Kommunen ble bedt om å ta hensyn til framtidig utbygging. Samtidig ble kommunen bedt om å avgrense de husklyngene som tilfredsstilte kravene til tettsted eller som en ventet ville

tilfredsstille kravene ved utgangen av 1980. Etter korrespondanse og kontakt over telefon ble inndelingen fastlagt og tettstedene avgrenset. Inndelingen i grunnkretser og avgrensingen av tettstedene kan i et mindre antall kommuner av ulike grunner være av mindre bra kvalitet. Likevel bør en så langt det er mulig unngå å endre kretsinnndelingen, da dette vil ødelegge kontinuiteten i statistikken.

Høsten 1979 og 1980 ble det foretatt en ajourføring fram til 1/7-79. I første halvpart av 1981 ble så kretsinnndelingen, tettstedene og kirkesogn/kapelldistrikt ajourført pr. 1/11-80.

For å få kartlagt inndelingen i kirkesogn/kapelldistrikt ble sognepresten i hvert prestegjeld kontaktet. Sognepresten fikk tilsendt et kart der grunnkretsene var tegnet inn og ble bedt om å tegne inn grensene for kirkesogn/kapelldistrikt på kartet. Der grunnkretsene ble delt av et kirkesogn/kapelldistrikt ble prestene bedt om å liste opp de adresser i grunnkretsen som falt innenfor de enkelte kirkesogn/kapelldistrikt. Materialet ble så sendt Byrået via fylkeskartkontorene og bispedømmerådene som skulle foreta en første kontroll av materialet.

SPEIELLE MERKNADER TIL GJENNOMFØRINGEN I LENVIK KOMMUNE

Ved folketellingen i 1970 var kommunen delt inn i 33 folketellingskretser. I tillegg er del av krets 4 i Målselv kommune overført til Lenvik. Av disse svarte krets 10 til tettstedet Finnsnes, krets 19 til tettstedet Gibostad, krets 32 til tettstedet Fjordgard og krets 31 til tettstedet Husøy. I tillegg kommer nå tettstedet Silsand. Avgrensingen av tettstedet Finnsnes var noe problematisk da det var vanskelig å finne en klar grense mellom tett og spredt bebyggelse langs fjorden.

Tallet på grunnkretser er 39. Kommunen er delt inn i 6 delområder. Størrelsen på delområdene varierer mye, fra ca. 650 i delområde 02, Bjorelvnesområdet til ca. 4 780 i Finnsnesområdet. Inndelinga i delområder bygger på inndelingen i skolekretser.

I vedlegg 1 i kommuneheftet er sammenlignbarheten med 1970-inndelingen satt opp. Denne oppsplittingen er gjort på grunnlag av kartverket vi har fra 1970 og 1980. Dessverre ser det ut til at en del grenser er blitt endret på kartet uten at dette har ført til endringer i kodingen. Dette kan skyldes at grensene var feil trukket i 1970 eller at grensene er trukket feil på vårt kartverk fra 1980. For å korrigere eventuelle feil har vi satt opp tabell 2 på grunnlag av både kart og adresseliste (tabell 1). Vedlegg 1 i kommuneheftet og tabell 2 er derfor noe forskjellig. Vi skulle tro at tabell 2 er mest korrekt. Sammenlignbarheten er stort sett noe bedre enn vedlegg 1 i kommuneheftet viser.

Pr. 1/1-72 ble gnr. 71 (folketellingskrets 4) fra Målselv kommune ført over til Lenvik (grunnkrets 0306) og fikk gnr. 123. Det bodde 63 personer i området.

Sammenlignbarheten til 1970-inndelingen er dårlig. Dette skyldes delvis at de justeringer som er foretatt er gjort slik at store områder må slås sammen.

Grensejusteringen mellom folketellingskretsene 3 og 4 er gjort slik at ca. 70 (1970) personer er ført over fra folketellingskrets 3 til grunnkrets 0104. Folketellingskretsene 3 og 4 svarer til grunnkretsene 0103-0104 og 0107.

Mellom folketellingskrets 5 og 7 er det foretatt en grensejustering som gjør at gnr. 26 i folketellingskrets 7 er overført til grunnkrets 0106. I området bodde det ca. 20-30 personer i 1970. Videre er det foretatt en grensejustering mellom folketellingskrets 8 og 9, da ca. 20 personer (1970) er overført fra folketellingskrets 9 til grunnkrets 0306. Dessuten må tettstedskretsen ses i sammenheng med omegnskretsene sine. Dette gjør at folketellingskretsene 5 og 7-12 må slås sammen ved sammenligninger med 1980-inndelingens grunnkretser. I tillegg kommer også del av krets 4 fra Måleselv.

Folketellingskretsene 18-20, 22 og 25 svarer til grunnkretsene 0409, 0501-0502 og 0504-0506. Her er det gjort en del justeringer som gjør at området må ses som en enhet. Mellom folketellingskretsene 22 og 25 er det gjort en justering som gjør at grunnkrets 0501 får overført et bebodd område fra tidligere folketellingskrets 22. Området var bebodd av ca. 20 personer i 1970. Videre er det igjen gjort en grensejustering mellom folketellingskrets 20 og 22. Her er grunnkrets 0502 blitt tilført et område fra folketellingskrets 20. Området var bebodd av ca. 20 personer i 1970. Folketellingskrets 19 er en tettstedskrets og må derfor ses i sammenheng med omegnskretsen. Mellom folketellingskrets 18 og 20 er det igjen gjort en justering. Her er ca. 10 personer (1970) overført fra folketellingskrets 20 til grunnkrets 0506.

TABELL 1. OMFANGET AV GRUNNKRETSENE, FORDELT PÅ TETT OG SPREDT BEBYGGELSE.

GRUNN- KRETSNR	NAVNET PÅ GRUNNKRETSEN	TYPE	OMFANGET AV GRUNNKRETSENE
01 ROSSFJORDOMRÅDET			
0101	SULTINDVIK	SPREDT	GNR. 1 BNR. 1,5,8
		SPREDT	GNR. 2 BNR. 1-7,9-10,14-17,19-20,25,27-29,36-37
		SPREDT	GNR. 3 BNR. 1,3,5,8-9,11-12,14
		SPREDT	GNR. 4 BNR. 1-5,7,10,13,15-16,18,26
0102	ROSSFJORD	SPREDT	GNR. 5 BNR. 1,3,5,7-12,17-18,24-27,37,40,42,44-47,49,52-53,58-59,61,72
		SPREDT	GNR. 6 BNR. 1-4,7-10,14-15,17
0103	STRAUMEN ØST	SPREDT	GNR. 7 BNR. 1,4,6-9,11-13,15-18,20,23,25-26,30,35,41-44,46,48-50,53-55,59,61,63-65,67,71-75,78,80,82,85-87,89,92-95,100,104,106
0104	STRAUMEN VEST	SPREDT	GNR. 29 BNR. 1-2,5-6,10,12,14,17-19,21-22,24-25,27,29,35,37,39,41-46,48-49,51-52,56,60,62-65,67,72-74,76-77
		SPREDT	GNR. 30 BNR. 1-2,6,8-9,12,15,27,34,38-40,49,51,54,57-58
0105	TÅRNELV	SPREDT	GNR. 8 BNR. 1,4-10,12-18,22,24-26,30,33-35,37-39,41-42,44
		SPREDT	GNR. 9 BNR. 1-2
		SPREDT	GNR. 10 BNR. 1
		SPREDT	GNR. 11 BNR. 1-6,11,13,16,27,29
		SPREDT	GNR. 12 BNR. 1-6,15-16,20
0106	LANGNES	SPREDT	GNR. 26 BNR. 1-2,4-5,8,10-11
		SPREDT	GNR. 27 BNR. 1-4,6,9-11,13,16,19-21,23-24,26,28,31,33,37-39,44,48,55,57,61-64,67,69,72
		SPREDT	GNR. 28 BNR. 1,3-8,12,14,17,19-23,26-28,30-31,34-35
0107	GRØNNJORD	SPREDT	GNR. 30 BNR. 5,13,17,20-21,23-24,26,28-29,31-33,56
		SPREDT	GNR. 31 BNR. 1-5,7-8,11
		SPREDT	GNR. 32 BNR. 5-6,8
0108	TENNSKJER	SPREDT	GNR. 33 BNR. 1
		SPREDT	GNR. 34 BNR. 1-4,7-10,12-13
		SPREDT	GNR. 35 BNR. 1-2,4-5,7-9,11,13-15,18-19,24,26-30,32,34,36,39,42,45-47
02 BJORELVNESOMRÅDET			
0201	LENVIK	SPREDT	GNR. 36 BNR. 13-15,27-30,51-52,60,63-64,74,76,80,84,87,94,105,107,116-117,123,126,129,152-153,155,158,162-163,165,169-170,172,178,212
0202	KÅRVIK	SPREDT	GNR. 36 BNR. 5-7,9-10,17-26,34,37,43-44,46,48-49,52,56-58,63,73,75,79,85,88-89,92,100-102,104,110,112,130-131,133-134,137,139,145,147,150,157,159,164,168,175-176,180,184-186,190,197,214
		SPREDT	GNR. 37 BNR. 2,7-8,12
0203	BJORELVNES	SPREDT	GNR. 37 BNR. 1,3-5,10,18,20
		SPREDT	GNR. 38 BNR. 1,3-4,7,10-15,17-18,21-24,26,28-29,31-32,34-37,39-44,52-53,56,58-59,62-64,69-70,72-73,75-76
		SPREDT	GNR. 39 BNR. 4,8-9,24-25,27
		SPREDT	GNR. 40 BNR. 1,3-5,9-10,13-14,19
		SPREDT	GNR. 41 BNR. 2,4-5,8-9,12-14,20,22,24,28-32,34,38-41,45,49

TABELL 1. OMFANGET AV GRUNNKRETSENE, FORDELT PÅ TETT OG SPREDT BEBYGGELSE.

GRUNN- KRETSNR	NAVNET PÅ GRUNNKRETSEN	TYPE	OMFANGET AV GRUNNKRETSENE
03 FINNSNESOMRÅDET			
0301	TROLLVIK	TETT	GNR. 42 BNR. 9,11,91,93
		TETT	GNR. 43 BNR. 1-2,4-5,7-12,14,16-17,19-21,23-24,26-28,30-32,34-36,40-45,47-50,52,54-58,60-65,67-68,71,73,75-76,78-86,90-91,93,95-112,114,116,118-123,126-127,132-133,139-140,144-147,151,157-158,160-164,166-168,176-179,214-219,221,228,230-231,233
		SPREDT	GNR. 42 BNR. 1-4,6-8,15,17-20,22-23,27-31,33-37,39-40,42,44-46,48,50-52,54-55,59,61-62,64-65,67,69,72,75-76,80,82,84,87-90,94-96,98-101,104-105,108-109
0302	FINNSNES	TETT	GNR. 44 BNR. 1,3,5-6,8-10,13-14,16-19,22,29-30,33,35-41,43-45,50,52-53,55,57-58,60,62-63,68,70-72,74-75,78,80-84,88-89,91-92,95,100,102-105,107-112,114,117-121,123-124,126-128,130,132-136,140-141,144-146,149-150,152-157,159,161,163,166-170,173-176,178-180,182-186,192,194-195,197-198,200,203,205-219,223-225,227-231,233-240,246,248-249,251-254,256,258-260,262-264,267,270-271,273,275-281,283-287,289-294,297-299,301-308,310-312,315-324,326-327,329,331-333,336,338,340,342,344,347-351,358,360,366-372,374,379-380,383,385-387,390,394-399,401,406,408-414,416-417,419-421,424-426,428-429,432-434,437,439-443,442,445-446,449,452,454,459-460,462-463,465,470-474,477-480,491-502,507-508,510,512,515-517,524,528-529,531-533,537-540,543-547,549,551,556-562,567-568,570-571,575,582-583,588-592,594-598,601-603,606-607,609,613,617-619,624-625,628-631,637,640,645,649-650,652-653,657,661,667,669,674,677-679,681,686-687,690,692,698-699,705-707,710,712-713,718,720,724,727,730-731,735,739,743-744,747,755,768,770,775-776,783,793
0303	SANDVIK	TETT	GNR. 45 BNR. 2,4-5,8-10,13,16-18,23-24,27-29,31,33-37,39-42,44,46,48-53,55-57,59,62-68,71-72,74,76,78,81-84,88-91,93,97-103,106,108-110,112-114,116,118-120,123,129-130,134-135,141-145,147-148,150,157-159,165-166,168-178,180-182,184-185,187,189,191,194-196,199-200,202-212,214,218,222-225,232-234,237,239,242-243,245
0304	SKOGEN	TETT	GNR. 46 BNR. 2,4-6,9,12,15-16,30-31,33-36,41-43,46,50,60,65,69,74,77,79-81,83-85,87-88,90-92,94,97-100,105-107,113,122,131,139,144-145,154,162,165,167-169,175,180-181,187-193,203,230-231,275-276,284,292
0305	STORMYRA	TETT	GNR. 46 BNR. 3,8,32,40,44,51-52,56,64,67,73,82,86,101,103,111,114-120,123-124,127,130,133-136,140-141,143,146,151-153,155,157-160,171,173,179,182-183,185-186,195,197-202,205,208-210,212-213,215,226-229,232,234,239,242-244,248,250-252,255,259-260,263-264,267-269,271,305,309
0306	FAGERNES	SPREDT	GNR. 13 BNR. 1-3,6,12,20-21
		SPREDT	GNR. 14 BNR. 3-4,7,15-18,20-21
		SPREDT	GNR. 15 BNR. 1-3,5,7-9,12,16,18,20
		SPREDT	GNR. 16 BNR. 1-2,4-9,11-16,18-19
		SPREDT	GNR. 17 BNR. 1,3,5-6,9,12-14,16-19,21,24-25,29-31,33-36
		SPREDT	GNR. 18 BNR. 4-5,7,10
		SPREDT	GNR. 19 BNR. 1-3,5-10,12
		SPREDT	GNR. 20 BNR. 1-2,4-5,8-9
		SPREDT	GNR. 21 BNR. 1-8,11
		SPREDT	GNR. 22 BNR. 1-7,9,11-14,16-20

TABELL 1. OMFANGET AV GRUNNKRETSENE, FORDELT PÅ TETT OG SPREDT BEBYGGELSE.

GRUNN- KRETSNR	NAVNET PÅ GRUNNKRETSEN	TYPE BEBYGGELSE	OMFANGET AV GRUNNKRETSENE
0306	FAGERNES	SPREDT	GNR. 23 BNR. 1-8, 11-13, 15-18, 20, 22-24, 26-27, 29, 32-34, 38, 40-41, 43, 45, 47-48, 53-58, 60-61
		SPREDT	GNR. 24 BNR. 1-4, 6-8
		SPREDT	GNR. 25 BNR. 1, 3-4, 9, 12
		SPREDT	GNR. 48 BNR. 7, 18, 23, 26-28, 63, 65, 80, 83, 92, 96, 111, 124, 134
		SPREDT	GNR. 123 BNR. 2-8, 12-13, 15, 17-18, 20, 23-26, 28
0307	FINNFJORD	TETT	GNR. 46 BNR. 10, 13-14, 19, 27-28, 45, 53, 63, 66, 75-76, 96, 109, 125
		TETT	GNR. 47 BNR. 1-2, 4, 11, 14, 18, 20, 22, 24, 27-28, 34, 37, 42-43, 45, 53
		TETT	GNR. 48 BNR. 1, 5, 10-11, 19, 37-38, 42, 44-45, 47, 50-52, 58, 61, 65-67, 70-75, 78-79, 81, 84, 86-88, 91, 93-95, 102, 106, 112-113, 115, 120-123, 127, 131, 133
		TETT	GNR. 49 BNR. 41
		SPREDT	GNR. 47 BNR. 7, 23, 35, 37
		SPREDT	GNR. 48 BNR. 59, 77, 89, 118
		SPREDT	GNR. 49 BNR. 1-7, 9, 13-15, 17, 19, 29-30, 34, 37, 43
04 SILSANDOMRÅDET			
0401	RUSSEVÅG	SPREDT	GNR. 120 BNR. 2, 4-5, 11-12
		SPREDT	GNR. 121 BNR. 2-5, 7, 9, 11, 13, 17, 19-21, 23-24, 26, 28-29, 36
0402	VÅGAN/VASSJORD	SPREDT	GNR. 50 BNR. 1-3, 6-10, 12, 15, 18, 20-21, 23-24, 27-29, 31-33, 38, 45-46, 48
		SPREDT	GNR. 51 BNR. 1, 4-8, 11, 14, 18, 22-24, 29, 31, 33, 35-37
0403	STORMO	SPREDT	GNR. 116 BNR. 1-2
		SPREDT	GNR. 117 BNR. 1-2, 7, 10-11
		SPREDT	GNR. 118 BNR. 1-3, 5-6, 10
		SPREDT	GNR. 119 BNR. 1-2, 5-8, 10-11, 13, 16, 18-19, 22
0404	HØGLI/GRØNLI	SPREDT	GNR. 53 BNR. 1-5, 12-13, 22, 24, 26
		SPREDT	GNR. 54 BNR. 4-5, 7, 13-18, 21
		SPREDT	GNR. 55 BNR. 1-6, 9, 11, 17, 19, 22-24
		SPREDT	GNR. 56 BNR. 1-2, 5-9, 13, 18
		SPREDT	GNR. 57 BNR. 1, 4-5, 7-11, 13, 17, 20-21, 23-26, 28, 32-33, 37-38, 41, 44-45, 47, 52-53, 56-57, 60-61, 66, 71
0405	LAUKHELLA	TETT	GNR. 59 BNR. 3-5, 8, 10-11, 15-17, 19, 21-24, 26-27, 29-30, 32-36, 38-41, 43-47, 49, 52, 54-55, 59-61, 67, 69, 75-76, 83, 87-89, 91
		SPREDT	GNR. 58 BNR. 1-2, 4-12, 14-15, 18-20, 22-23, 26-30, 33-35, 37-40, 43-45, 47-48, 50-51, 54, 56-61, 63-68, 71, 76
0406	SILSAND	TETT	GNR. 60 BNR. 1, 3-5, 7-8, 10, 12-18, 20, 22-23, 25-26, 28-31, 33, 35-36, 38-39, 41, 43, 46-47, 50, 52, 54-55, 58-59, 61-62, 67-70, 74, 81, 84, 86, 88-89, 91-93, 95, 97, 100-101, 104, 106, 110-111, 114-116, 118, 122-123, 127-128, 132, 137-138, 140, 144, 146-147, 149-152, 154, 164-169, 171, 173-176, 178-179, 181-184, 186, 189-191, 193-201, 204, 206-207, 210, 212, 214-216, 218-219, 229, 232, 236, 240, 242
0407	OLSBORG	SPREDT	GNR. 61 BNR. 3-5, 8, 12, 16-17, 19-20, 22, 28, 30, 32, 34
		SPREDT	GNR. 62 BNR. 1, 3, 5-13, 16-18, 25, 28-29, 33, 35-36, 40-44, 46, 48-50, 52-54, 56
0408	GRASMYR	SPREDT	GNR. 63 BNR. 1-13, 17, 19-20, 22, 29-30, 32-35, 37-40, 42-43, 45, 47-51

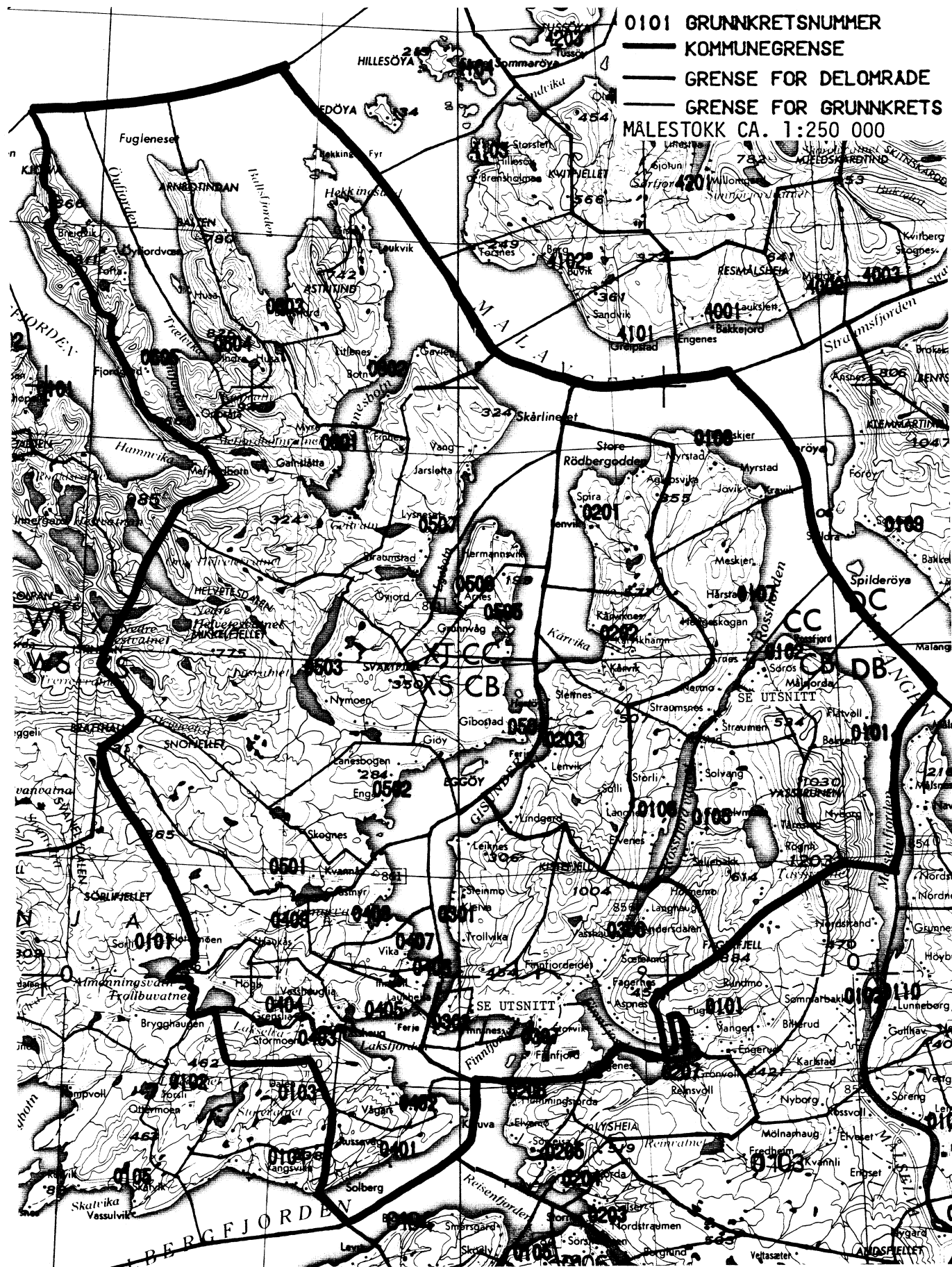
TABELL 1. OMFANGET AV GRUNNKRETSENE, FORDELT PÅ TETT OG SPREDT BEBYGGELSE.

GRUNN- KRETSNR	NAVNET PÅ GRUNNKRETSEN	TYPE BEBYGGELSE	OMFANGET AV GRUNNKRETSENE
0408	GRASMYR	SPREDT	GNR. 64 BNR. 2-3, 6-8, 10, 13-16, 18-19, 21-22, 24-28, 30, 32-34, 39, 43-46, 49, 51-53, 59-61, 64-65, 67, 69, 72-73, 75-76, 81, 84
0409	KVANLI	SPREDT	GNR. 65 BNR. 3
		SPREDT	GNR. 66 BNR. 1, 3, 5-6, 8
		SPREDT	GNR. 67 BNR. 1-3, 5-7, 12-15
		SPREDT	GNR. 68 BNR. 2-3, 5-6
		SPREDT	GNR. 69 BNR. 3-7, 10-11, 16, 18, 23, 27, 32
		SPREDT	GNR. 96 BNR. 1, 4, 6
05 GIBOSTADOMRÅDET			
0501	GRASMYRSKOGEN	SPREDT	GNR. 70 BNR. 1-2, 4-7, 9, 12-14
		SPREDT	GNR. 71 BNR. 1-5, 8, 11-12, 15, 18, 20
		SPREDT	GNR. 72 BNR. 2-3, 5-6, 8, 13
		SPREDT	GNR. 73 BNR. 3-4, 6-8
		SPREDT	GNR. 74 BNR. 2
		SPREDT	GNR. 75 BNR. 1-2, 4, 14, 16, 22
0502	SKOGNES	SPREDT	GNR. 75 BNR. 5, 11-12, 21, 24
		SPREDT	GNR. 76 BNR. 1-6, 10-20, 27, 34, 37-38, 40-41, 44, 46, 49, 51, 57, 59-60, 62-63, 66, 68, 73, 77-78, 90, 93-94, 96
		SPREDT	GNR. 77 BNR. 2, 4-6, 8, 10, 12-13, 15-16
		SPREDT	GNR. 82 BNR. 3, 8, 11, 16, 25, 27
0503	SVARTFJELL	SPREDT	GNR. 77 BNR. 11
		SPREDT	GNR. 78 BNR. 2-4, 7-8
		SPREDT	GNR. 79 BNR. 1
		SPREDT	GNR. 81 BNR. 1-3, 29, 41
		SPREDT	GNR. 90 BNR. 1-2, 4
		SPREDT	GNR. 97 BNR. 1-2, 7, 18
0504	GIBOSTAD	TETT	GNR. 84 BNR. 1-2, 8-9, 14-15, 17-18, 20-23, 25, 28, 34, 37, 40, 46-48, 52-53, 55-56, 58, 60-61, 63-64, 67, 69-70, 72-73, 78-83, 85-86, 88, 91, 93-94, 98, 100-102, 104-105, 109-111, 116-123, 125-132, 134, 136, 141-145, 147-148, 152-154, 156-157, 160-161, 163-166, 171, 173-174, 176-177, 179-180, 185-186, 189-190, 192, 195-196, 200, 202, 204, 206-208, 210, 213-214, 219, 223, 229, 232, 235, 239
		SPREDT	GNR. 82 BNR. 1-2, 6-7, 9-10, 14-15, 18, 26, 30, 32-33, 35-36, 38-39, 42, 46-47, 52-54
		SPREDT	GNR. 83 BNR. 1
		SPREDT	GNR. 84 BNR. 4, 12, 33, 62, 89, 92, 135
		SPREDT	GNR. 85 BNR. 5-6, 9
0505	GRUNNVÅG	SPREDT	GNR. 85 BNR. 1-4
		SPREDT	GNR. 86 BNR. 1-5, 7-14, 16, 18, 24
0506	ARNES	SPREDT	GNR. 87 BNR. 1-4, 6, 8, 13-17, 19-21, 25-27, 31, 34, 38-40
0507	LYSBOTN	SPREDT	GNR. 88 BNR. 3-5, 7, 9-10, 12-14
		SPREDT	GNR. 91 BNR. 1-2, 4-5, 8-9, 13-14, 18-19, 22, 25, 30-31, 33-34, 36-37, 42
		SPREDT	GNR. 92 BNR. 1-2, 4, 6, 8, 10, 13-15, 19-20, 22, 24, 26, 30-31, 35-37
		SPREDT	GNR. 93 BNR. 1, 3-4, 7, 13-14, 16, 18, 21, 23, 36
		SPREDT	GNR. 94 BNR. 1-3, 6-13, 27, 30-33, 35-36
		SPREDT	GNR. 95 BNR. 1-2, 4, 6-11, 13, 15, 18-19
06 STØNNESBOTN/ØYFJORDOMRÅDET			
0601	STØNNESBOTN	SPREDT	GNR. 102 BNR. 1, 5
		SPREDT	GNR. 103 BNR. 1-2, 6, 19, 29
		SPREDT	GNR. 104 BNR. 4
		SPREDT	GNR. 105 BNR. 1, 3-7, 9, 14-15, 20-21, 23-25, 27-28, 30-31, 33, 37, 41-42, 46, 51

TABELL 1. OMFANGET AV GRUNNKRETSENE, FORDELT PÅ TETT OG SPREDT BEBYGGELSE.

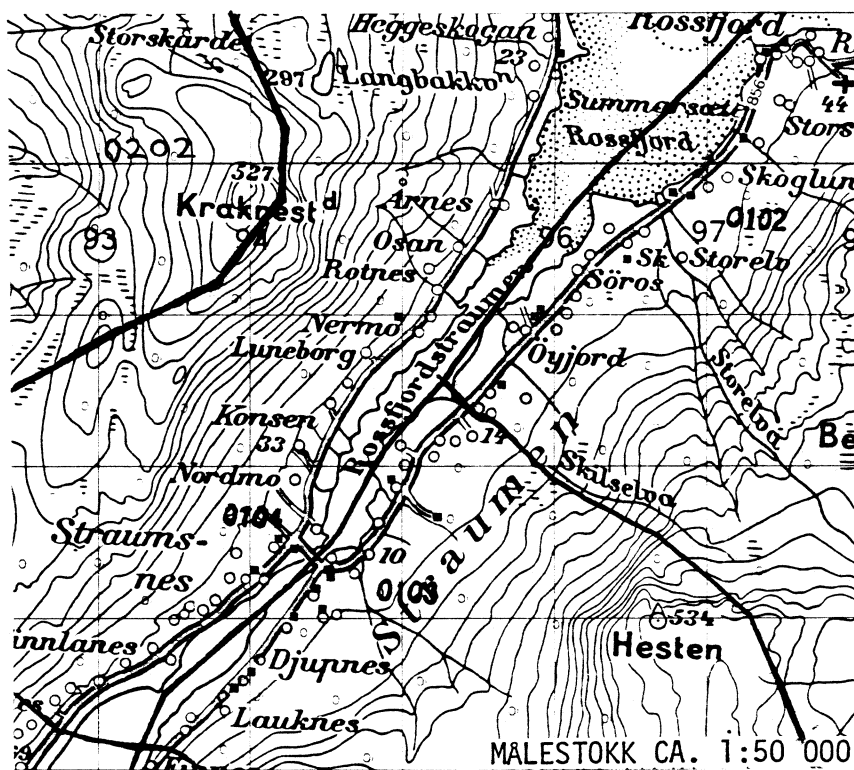
GRUNN- KRETSNR	NAVNET PÅ GRUNNKRETSEN	TYPE BEBYGGELSE	OMFANGET AV GRUNNKRETSENE
0602	BOTNHAMN	SPREDT	GNR. 100 BNR. 2,4,8
		SPREDT	GNR. 106 BNR. 1-2,4-6,9-10,13-14,20-23,27-29,33-34,36,40-41,43-44,48-49,51-52,54-56,58-60,63,66-70,73-77,88-89,92,94-99,102-104,106,110,113-114,119-120,122,125-133,136,138,140-141,144-145,147,149,153-156,158-160,163,165,167,170
		SPREDT	GNR. 107 BNR. 2,5-12,14,16,18-19,27
		SPREDT	GNR. 108 BNR. 1-4,12,21-22,24,26
0603	BALTSFJORD	SPREDT	GNR. 111 BNR. 5,7,9,13,15,18-19,22-23
0604	HUSØY	TETT	GNR. 112 BNR. 10,14,23-25,27,31-34,36-43,52-62,66-74,77,79-80,82-90,93-100,102-107,109-110,113,116,118-121,124,127
		SPREDT	GNR. 112 BNR. 9,19,21,28
0605	FJORDGRRD	TETT	GNR. 113 BNR. 1,4,6,9,11,13,17-20,25,31,37,40-46,48,50-56,58-62,65,67-69,72,74,77-79,87-88,90,95-96,98,100,102-103,105-106,109-110,113,118-120,124-125,129,132-135,144-145,148,151,154,157-158,161-162,167-168,171

1931 LENVIK

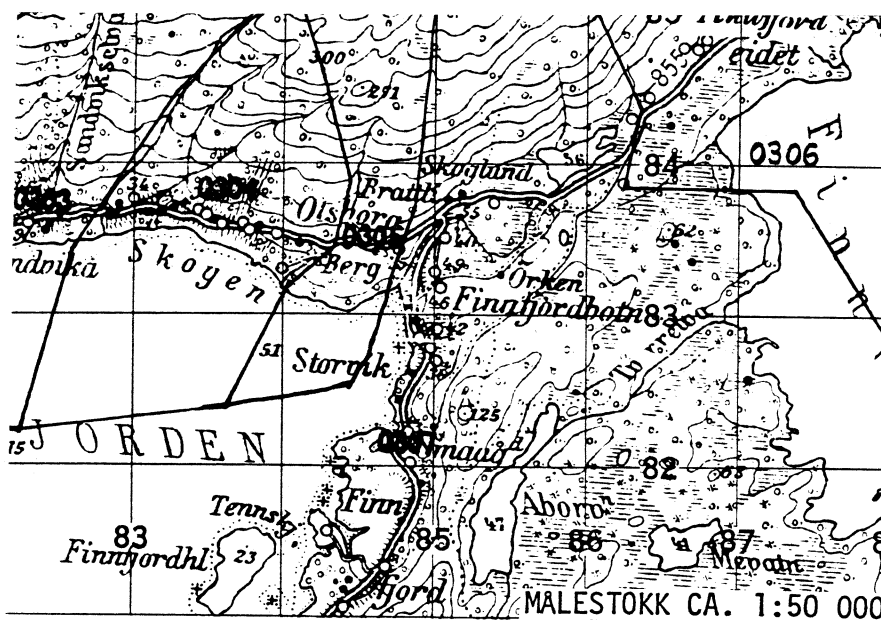


0101 GRUNKRETSNUMMER
— KOMMUNEGRENSE
- - - GRENSE FOR DELOMRADE
— GRENSE FOR GRUNKRETS
MALESTOKK CA. 1:250 000

UTSNITT AV KRETSKART



UTSNITT AV KRETSKART



KOMMUNE 1931 LENVIK

TABELL 2. SAMMENLIGNBARHETEN MELLOM GRUNNKRETSENE 1980
OG FOLKETELLINGSKRETSENE 1970

GRUNNKRETS 1980	KOMM 1970	---FOLKETELLINGSKRETS 1970---	
		HEL KRETS	DEL AV KRETS
0101 SULTINDVIK	1931	1	
0102 ROSSFJORD	1931	2	
0103 STRAUMEN ØST	1931		4
0104 STRAUMEN VEST	1931		3-4
0105 TÅRNELV	1931	6	
0106 LANGNES	1931	5	7
0107 GRØNNJORD	1931		3
0108 TENNSKJER	1931	16	
0201 LENVIK	1931	15	
0202 KÅRVIK	1931	14	
0203 BJØRELVNES	1931	13	
0301 TROLLVIK	1931	12	10
0302 FINNSNES	1931		10-11
0303 SANDVIK	1931		10-11
0304 SKOGEN	1931		10-11
0305 STORMYRA	1931		10-11
0306 FAGERNES	1931	8	7,9
0306 FAGERNES	1924		4
0307 FINNFJORD	1931		9-10
0401 RUSSEVÅG	1931	27	
0402 VÅGAN/VASSJORD	1931		24
0403 STORMO	1931	26	
0404 HØGLI/GRØNLI	1931		24
0405 LAUKHELLA	1931		24
0406 SILSAND	1931		24
0407 OLSBORG	1931		23
0408 GRASMYR	1931		23
0409 KVANLI	1931		25
0501 GRASMYRSKOGEN	1931		22,25
0502 SKOGNES	1931		20,22
0503 SVARTFJELL	1931	21	
0504 GIBOSTAD	1931	19	20
0505 GRUNNVÅG	1931		18,20
0506 ÅRNES	1931		18
0507 LYSBOTN	1931	17	
0601 STØNNESBOTN	1931	29	
0602 BOTNHAMN	1931	28	
0603 BALTSFJORD	1931	30	
0604 HUSØY	1931	31-33	
0605 FJORDGÅRD	1931	32	

KOMMUNE 1931 LENVIK

TABELL 3. SAMMENLIGNBARHETEN MELLOM DELOMRÅDENE 1980
OG FOLKETELLINGSKRETSENE 1970 OG 1960

DELOMRÅDE 1980	KOMM 1970	---KRETSENER-1970---		KOMM 1960	---KRETSENER-1960---	
		HELE	DELER AV		HELE	DELER AV
01 ROSSFJORDOMRÅDET	1931	1-6	7	1931	1-6	7
	1931	16		1931	25	
02 BJØRELVNESOMRÅDET	1931	13-15		1931	13-15	
03 FINNSNESOMRÅDET	1924		4	1924		4
	1931	8-12	7	1931	8-12	7
04 SILSANDOMRÅDET	1931	23-24	25	1931	22-23	24
		26-27		1925	14	
				1927		3
05 GIBOSTADOMRÅDET	1931	17-22	25	1931	16-21	24
06 STØNNESBOTN/ØYFJORD	1931	28-33		1930	8-12	

KOMMUNE 1931 LENVIK

Tabell 4. Oversikt over kirkesogn/kapelldistrikt (menighet)

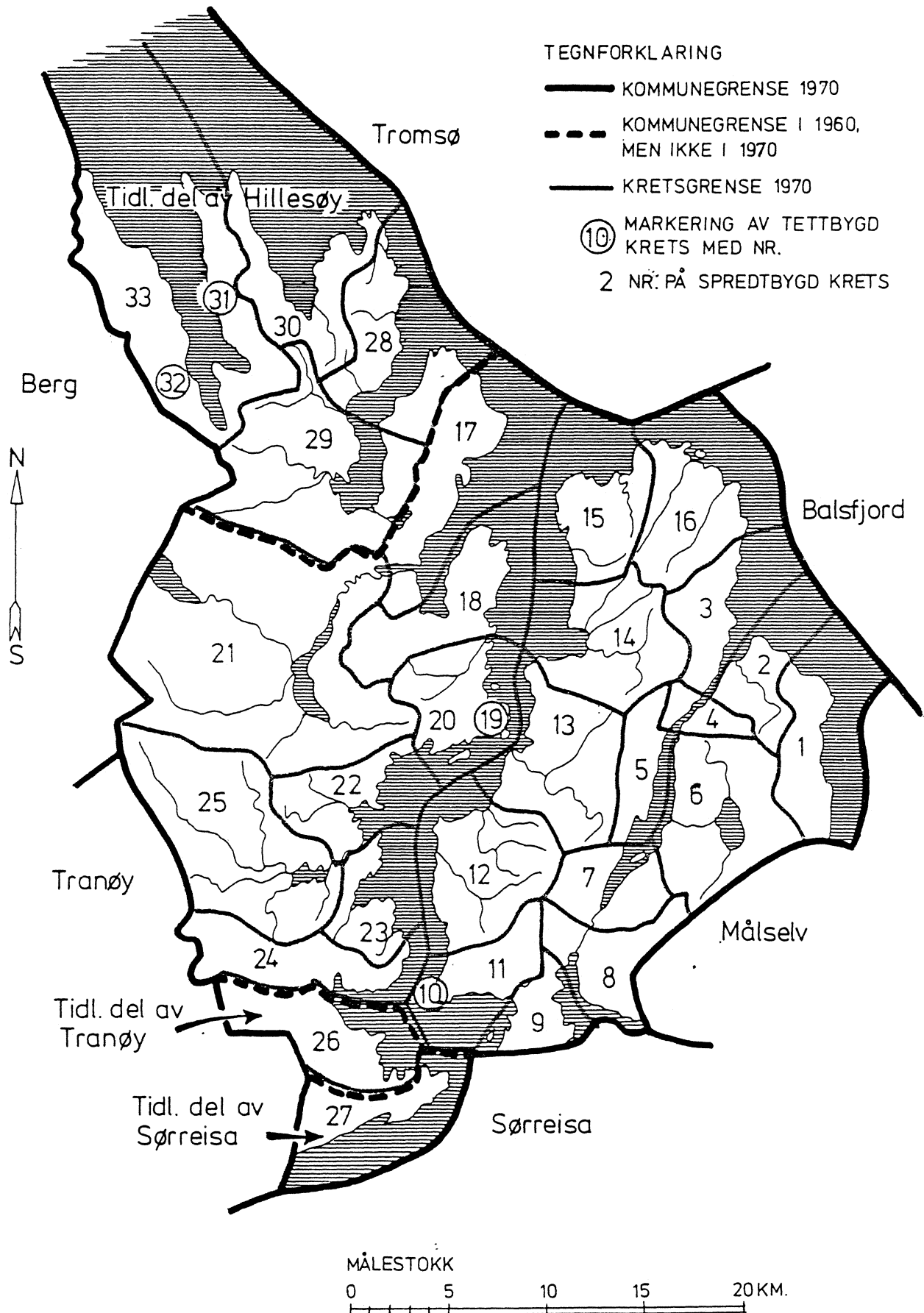
Menighet		Grunnkretsnummer	
Nummer	Navn	Hel	Del av
01	LENVIK	0101-0108, 0201-0203, 0301-0307, 0401-0409, 0501-0507, 0601-0605	

KOMMUNE 1931 LENVIK

TABELL 5. OVERSIKT OVER TETTSTEDENE

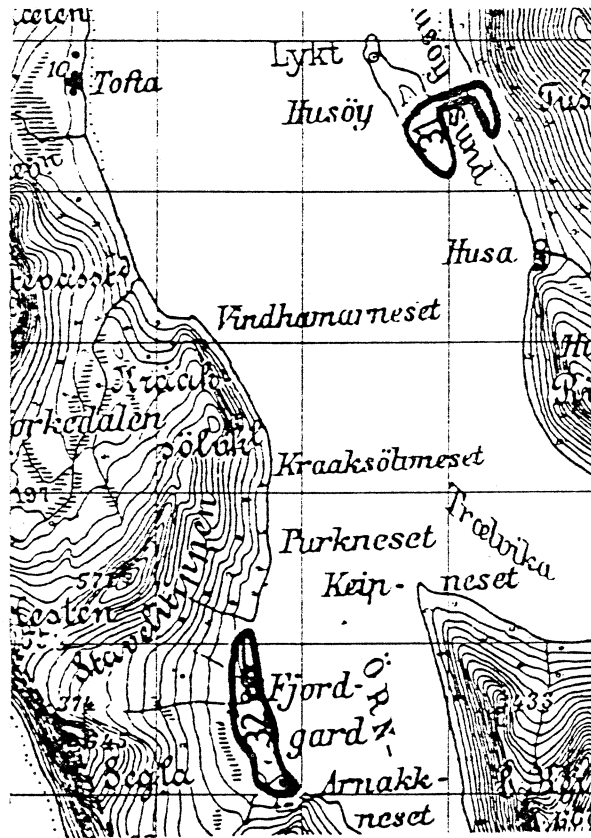
TETTSTED		KOMM	
NR.	NAVN	NR.	OMFATTER TETTBEBYGGELSE I GRUNNKRETSENE
8121	FINNSNES	1931	0301-0305, 0307
8122	SILSAND	1931	0405-0406
8123	GIBOSTAD	1931	0504
8124	HUSØY	1931	0604
8125	FJORDGARD	1931	0605

1931 LENVIK



1931 LENVIK

TETTBYGDE KRETSER




TEGNFORKLARING

— KRETSGRENSE 1970

31 NR. PÅ TETTBYGD KRETS

MÅLESTOKK 1:50000



Med samtykke fra Norges Geografiske Oppmåling er N G O's kartmateriale brukt som kartgrunnlag.

