

GRUNNKRETSER OG TETTSTEDER



**DOKUMENTASJON
1980**

0706 **SANDEFJORD**

FORORD

Med bakgrunn i det økende behovet for statistikk for mindre områder innen kommunene og på tvers av kommunegrensene, startet Statistisk Sentralbyrå i 1976 arbeidet med en generell, stabil kretsinndeling. Kretsene blir kalt grunnkretser for å unngå forvekslinger med tidligere folketellingskretser og eksisterende skole- og valgkretser som dekker mer spesielle behov.

Et vesentlig siktepunkt var å kunne gi detaljert geografisk statistikk fra landbrukstellingen i 1979 og folke- og bolig tellingen i 1980, men hensikten var også å få en geografisk enhet mer egnet for løpende statistikk.

Utgangspunktet for inndelingen har vært folketellingskretsene i 1970, men disse måtte mange steder nøye revideres i samråd med kommunene for å bli bedre egnet som en generell, geografisk basisenhet.

Formålet med dette heftet er å dokumentere kretsinnndelingen og lette arbeidet med analyser og praktisk bruk av kretsdata. Data for grunnkretser blir bl.a. tilgjengelige i egne kommunehefter fra Folke- og bolig tellingen 1980. I de enkelte kommuner og i Statistisk Sentralbyrå finnes det også foreløpige befolkningstall pr. 1/7-79 og 1/11-80 for grunnkretser.

Prinsippene for kretsinnndelingen ble utformet gjennom drøftinger med brukere og gjennom et prøveprosjekt, og er beskrevet i et eget notat "Veiledning ved inndeling av kommunene i grunnkretser". Statistisk Sentralbyrå. 1977. Det blir også tatt sikte på å drøfte erfaringer fra arbeidet og utviklingsperspektiver nærmere i et særskilt hefte.

Utviklingen av GAB-systemet (Grunneiendom-, Adresse- og Bygningsregister) vil gi et regelmessig vedlikehold av bl.a. et adresseregister med koder for grunnkrets. Dette vil i framtida gi muligheter for bl.a. befolkningsstatistikk for grunnkretser, og lette oversikten i kommunene. Grunnkretsinnndelingen skal heretter holdes mest mulig fast. Det vil imidlertid kunne forekomme feilregistreringer. Henvendelser om slike feilregistreringer og spørsmål om eventuelle endringer i grunnkretsinnndelingen skal rettes til Fylkeskartkontoret i det aktuelle fylket, som vil ta saken opp med Byrådet. Spørsmål om grunnkretsinnndelingen generelt og arbeidet med den kan også rettes til Statistisk Sentralbyrå, Kongsvinger.

Arbeidet med kretsinnndelingen, som har hatt økonomisk støtte fra Miljøverndepartementet, har vært ledet av førstekonsulent Jan Byfuglien og konsulent Ole Ragnar Langen.

Statistisk Sentralbyrå, Oslo, juni 1981

Odd Aukrust

Eivind Hoffmann

INNHOOLD

	Side
Generelt om grunnkretsinnndelingen, avgrensingen av tettsteder og registrering av kirkesogn/kapelldistrikt	3
Spesielle merknader til gjennomføringen i Sandefjord kommune	8
Omfanget av grunnkretsene, fordelt på tett og spredt bebyggelse	9
Kart over inndelingen i grunnkretser	24
Sammenliknbarheten mellom grunnkretsene 1980 og folketellingskretsene 1970	30
Sammenliknbarheten mellom delområdene 1980 og folketellingskretsene 1970 og 1960	32
Oversikt over kirkesogn/kapelldistrikt (menighet)	33
Oversikt over tettstedet	33
Kart over avgrensing av tettstedet	34
V e d l e g g	
1. Kartskisse over kretsinnndelingen i 1970	36
2. Oversiktskart over tettbygde kretser i 1970	37

GENERELT OM GRUNNKRETSINNDELINGEN, AVGRENSINGEN AV TETTSTEDER OG REGISTRERING AV KIRKESOGN/KAPELLDISTRIKT

Formålet med og nytten av grunnkretsinnndelingen

Formålet med å dele kommunen inn i grunnkretser er å lage små stabile geografiske enheter som kan gi et fleksibelt statistisk grunnlag for kommunal og regional analyse, forvaltning og planlegging. Foruten å nytte disse slik de er, kan grunnkretsene grupperes til enheter som varierer fra formål til formål. Som minste byggekloss kan grunnkretsen settes sammen til geografiske enheter som er formålstjenlige f.eks. i planleggingen av eldreomsorgen eller til å studere utviklingen av elevgrunnlaget i grunnskolen på ulike alderstrinn. Aktuelle grupperingsenheter som kan gå på tvers av kommunegrensene er f.eks. vassdragsregioner og arbeidsmarkedsregioner.

I første omgang kommer Statistisk Sentralbyrå til å nytte inndelingen til å presentere data fra landbrukstillingen i 1979 og folke- og bolig tellingen i 1980. Som en kontroll på at det arbeidet som er gjort er riktig har en laget tabeller pr. 1/7-79 og 1/11-80 som gir befolkningstall fordelt på alder, kjønn og type bebyggelse.

Krav til grunnkretsinnndelingen

Ut fra de formål inndelingen i grunnkretser skal tjene, ble det stilt en del krav som vi nedenfor kort skal gjennomgå.

1. Grunnkretsene må utformes slik at grensene er uforanderlige over en rimelig tidsperiode. Dette er et særdeles viktig krav. Stabile kretser er en helt avgjørende forutsetning for å kunne følge endringer på krets nivå over tid. (se nedenfor).

Nå har dessverre kartgrunnlaget mange steder vært svært dårlig. Dette gjør at en spesielt i ubebodde områder må regne med at grensene må justeres slik at de faller sammen med eiendomsgrensene. Grunnkretsenes omfang er definert ved adressene (gards- og bruksnr. eller gateadresse). En del steder er imidlertid eiendommene så store at en må regne med at grunnkretsgrensa må trekkes på tvers av eiendomsgrensa. Videre må en regne med endringer av grensene i ubebodde områder dersom disse blir bebygd med boliger, industri o.l. og grensene går på tvers av den nye bebyggelsen. De eneste endringer som kan tillates i bebodde områder er deling eller sammenslåinger av hele grunnkretser. Der nytt kartgrunnlag viser at grensene i bebodde områder er trukket feil, må grensene på kartet justeres slik at de blir i samsvar med beskrivelsen (gateadresser eller gards- og bruksnr.).

2. Kretsene er i størst mulig grad søkt gjort sammenlignbare med folketellingskretsene i 1970 og tidligere tellinger slik at en kan følge utviklingen bakover i tid. Dette kravet strir imidlertid ofte mot kravet om at inndelingen skal bestå av sammenhengende geografiske områder og være hensiktsmessig til kommunal og regional planlegging. Der den gamle inndelingen fra folketellingen i 1970 ikke kunne nyttes direkte, har en likevel forsøkt å lage større enheter innen kommunen som kan sammenlignes. I noen tilfeller har ikke dette lyktes, enten ved at den gamle inndelingen bestod av ikke geografisk sammenhengende områder, eller fordi dette ville føre til en inndeling som kommunen mente ikke var formålstjenlig.

3. Grunnkretsene skal ikke være for store eller variere for mye i folketall og areal. Dette kravet er viktig for at grunnkretsen kan fungere som byggekloss ved inndeling i regioner av ulike slag. I spredtbygde strøk ble det som utgangspunkt sagt at grunnkretsene ikke burde overstige 300-400 personer og i tettbygde strøk 500-600 personer.

Arealet i kretsene bør heller ikke variere for mye. Spesielt større ubebodde områder som f.eks. Finnmarksvidda og Hardangervidda, er delt inn i ubebodde grunnkretser, der grensene er lagt i vannskillere.

Grensene for grunnkretsene er også forsøkt lagt slik at de i størst mulig grad er ensartede når det gjelder bebyggelsesstruktur, natur- og næringsgrunnlag og slik at de kommunikasjonsmessig hører sammen. Folketellingskretser fra 1970 er f.eks. ofte blitt delt fordi de enkelte deler av kretsen nå ikke lengre hører sammen kommunikasjonsmessig.

Inndelingen i delområder (bydeler/bygdelag)

Størrelsen på kommunene varierer svært mye. Det var derfor behov for å lage en fast inndeling som kunne gi data på et mer overordnet nivå enn grunnkretsen. En slik områdeinndeling vil være bedre egnet for data som blir for detaljert på kretsnivå samtidig som den vil være bedre egnet enn kretser til regionale oversiktsanalyser. Ut fra statistiske formål ble derfor grunnkretsene gruppert til delområder. Delområdene er angitt ved de to første sifrene i det 4-sifrede grunnkretsnummeret, mens de to siste sifrene angir nummeret på grunnkretsen innenfor delområdet.

Delområdene har som hovedregel 1 000-3 000 innbyggere i spredtbygde strøk og 3 000-6 000 i mer tettbygde strøk. Kommuner med under 1 000-2 000 innbyggere er vanligvis ikke delt inn i delområder.

Registrering av tettsted

Ved Folketellingene 1960 og 1970 var kretsinnndelingen knyttet direkte til inndelingen i tettsteder. Dette er uheldig fordi tettstedsgrensene endrer seg over tid. Det er imidlertid fortsatt ønskelig å registrere tettbebyggelsen da dette er den eneste måten en kan få et realistisk bilde av utviklingen i urbaniseringen i Norge. Den enkelte adresse er derfor registrert med en egen kode for om adressen ligger innenfor eller utenfor tettsted, uavhengig av grunnkretsinnndelingen. Det er videre bygd opp et eget tettstedsregister som grupperer sammen tettbebyggelsen i de enkelte grunnkretser til tettsteder.

For at en hussamling skal kunne registreres som et tettsted må det bo minst 200 personer der og avstanden mellom husene må normalt ikke overstige 50 meter. Har en derimot fått en kjerne med 200 innbyggere, kan en vise mer skjønn ved avgrensingen. Husklynger som naturlig hører med til tettstedet, tas med selv om avstanden overskrider 50 meter. Avstanden mellom nærmeste hus i kjernen og den lille klynga, bør imidlertid ikke overstige 400 meter. Er avstanden større bør husklynga være stor nok til å danne eget tettsted. Grensene for tettstedene slik de er beskrevet i dette heftet, skal vise grensa for bebyggelsen slik den er 1. november 1980 og ikke inneholde områder som er blitt eller blir bebygd seinere. Bebyggelse som skal regnes med i tettbebyggelsen er boliger, industri, forretninger, offentlige bygninger, idrettsanlegg o.l. Hytter og ren gardsbebyggelse skal bare regnes med i tettstedet dersom det ligger i eller i tilknytning til tettstedet, dvs. mindre enn 50 meter fra nærmeste hus i "kjernen" eller den lille husklynga som ligger over 50 meter fra "kjernen".

I praksis vil det finnes områder innenfor tettstedene der avstanden mellom husene overstiger 50 meter. Dette kan f.eks. være i industriområder eller idrettsanlegg som ligger i tilknytning til tettstedene. Videre kan det være naturlige hindringer som bergknauser, elver eller dyrkbare områder som en ikke får bygge ut.

Ved avgrensingen av tettstedene har Byrået støtt på en rekke praktiske problemer som har sammenheng med at dette arbeidet er noe som har vært nytt for de kommunale myndigheter. Praksis ved avgrensingene kan derfor variere noe, men dette gir trolig ikke større registreringsfeil enn ved den metode som ble nyttet i 1970. En regner med at feil vil bli korrigert etter hvert som kommunen skal ajourføre grensene.

Hvert tettsted er tildelt et firesifret nummer i tillegg til kommune-nummeret.

Registrering av kirkesogn og kapelldistrikt (menigheter)

Ved tidligere folketellinger har det vært et krav av folketellingskretsene skulle følge grensene for kirkesognene. Dette har en del steder vist seg utilfredsstillende da sognegrensene har vært foreldet i forhold til dagens bosettingsmønster. For å få statistikk for kirkesogn/kapelldistrikt er kirkesogn/kapelldistrikt registrert uavhengig av grunnkretsinnndelingen. Grensene for kirkesogn/kapelldistrikt kan derfor avvike fra grunnkretsgrensene, men de kirkelige myndigheter er oppfordret til å tilpasse de kirkelige inndelingene slik at grensene faller sammen med grensene for grunnkretsene. Dette letter registrering og ajourhold. Det er laget en egen katalog som grupperer menigheter til prestegjeld, prosti og bispedømme.

Sammenlignbarhet med tidligere folketellinger

Ett av kravene som er satt til inndelingen i grunnkretser er at en bør forsøke å få til en så god sammenlignbarhet med folketellingskretsene i 1970 som mulig. I tabellene 2 og 3 har vi vist sammenlignbarheten mellom grunnkretsene 1980 og folketellingskretsene 1970 og delområdene og folketellingskretsene 1970 og 1960. Sammenlignbarheten er funnet ved å sammenligne kart fra de ulike tellingene. Det er ikke tatt hensyn til endringer av grensene i ubebodde strøk. Nøyaktigheten vil også avhenge av kvaliteten av kartgrunlaget. Ved nærmere studium av adressene i de enkelte grunnkretsene kan en oppdage differanser mellom de ulike tidspunktene som ikke er oppdaget ved å sammenligne kart. Slike differanser kan skyldes feil ved tidligere tellinger.

Det arbeides med en omkoding av 1970-materialet til delområder i 1980, og det er også lagt til rette for en omkoding av 1970-kretser til grunnkrets 1980. Byrået har imidlertid foreløpig ikke ressurser til å gjennomføre dette.

Dokumentasjon av kretsinnndelingen

Grunnkretser, tettsteder og kirkesogn/kapelldistrikt er dokumentert ved hjelp av kart og lister.

Kartdokumentasjonen er av varierende kvalitet. Alle grunnkretser i spredtbygde strøk er tegnet inn på kart i M 1:50 000. I tettbygde strøk er grunnkretsene tegnet inn på økonomisk kartverk av varierende målestokk 1:5 000, 1:10 000 og 1:20 000. Tettsteds grensene er tegnet inn på kart i samme målestokk. Dessverre er det enkelte tettbygde områder hvor økonomisk kartverk ennå ikke finnes. Her er kretsinnndelingen og tettstedsavgrensingen dokumentert enten på reguleringskart i M 1:2 000, 1:1 000 eller 1:500 eller på flyfoto av ulik målestokk. Kirkesogn/kapelldistriktene er for de fleste prestegjeld dokumentert

på kart i M 1:50 000. Byrådet og kommunen skal ha den samme dokumentasjonen. Flere kommuner har lagt grunnkretsgrensene og avgrensingen av tettstedene på egne folier.

I Byrådet blir grunnkretsgrensene digitalisert (koordinatsatt) automatisk på kartgrunnlag i M 1:50 000 og økonomisk kartverk i tettbygde strøk. Videre blir tettstedsgrensene også digitalisert, vesentlig ut fra økonomisk kart i M 1:10 000. Kartene i dette notatet er framstilt ved hjelp av folier uttegnet på grunnlag av digitaliserte grunnkretsgrenser og tettstedsgrenser.

Disse inndelingene er kodet inn i adresseregisteret i Byrådet. Adresseregisteret inneholder bare bebodde adresser og bygger på folkeregisterets Magnetbåndregister. Dette adresseregisteret vil danne grunnlaget for etablering av Adresseregisteret i GAB-systemet (Grunneiendom-, Adresse- og Bygningsregister).

Kvaliteten på det foreløpige adresseregisteret er noe ujevn. Det har manglet presise retningslinjer for adressekoding i folkeregistrene. Noen har f.eks. nyttet fiktive adresser som ikke samsvarer med den offisielle matrikkelen. I tabell 1 kan det derfor finnes en del adresser som ikke kan regnes som offisielle adresser. Dette gjelder f.eks. bebodde eiendommer på statsgrunn i en del kommuner. Etter hvert blir offisiell adressering mer utbredt og ensartet, og registrene blir da lagt om.

Adresseregisteret kan inneholde enkelte adresser som er kodet i feil grunnkrets eller med feil type bebyggelse. Dette er imidlertid etableringsfeil som en regner med vil bli rettet opp etter hvert som registeret blir vedlikeholdt av kommunen.

Byrådet har etablert et adresseregister pr. 1/7-79 og et pr. 1/11-80.

Den praktiske gjennomføringen

Det ble lagt stor vekt på å trekke kommunene aktivt inn i arbeidet med å fastlegge grunnkretsene og å avgrense tettstedene. Uten kommunenes lokalkunnskap ville det ikke ha vært mulig å kode adresseregisteret fullt ut, samtidig som kommunene er de eneste som kunne lage en inndeling som var brukbar for kommunal forvaltning og planlegging.

Allerede i 1976 ble de første kommunene kontaktet. Hver kommune fikk tilsendt et notat hvor omfanget av den enkelte folketellingskrets i 1970 var regnet opp. I notatet var det også et forslag eller skisse til inndeling i delområder og grunnkretser. Detaljeringen i forslaget var avhengig av kvaliteten på den gamle inndelingen og dokumentasjonen fra 1970. Kommunen ble bedt om å ta hensyn til framtidig utbygging. Samtidig ble kommunen bedt om å avgrense de husklyngene som tilfredstilte kravene til tettsted eller som en ventet ville

tilfredsstillte kravene ved utgangen av 1980. Etter korrespondanse og kontakt over telefon ble inndelingen fastlagt og tettstedene avgrenset. Inndelingen i grunnkretser og avgrensingen av tettstedene kan i et mindre antall kommuner av ulike grunner være av mindre bra kvalitet. Likevel bør en så langt det er mulig unngå å endre kretsinnndelingen, da dette vil ødelegge kontinuiteten i statistikken.

Høsten 1979 og 1980 ble det foretatt en ajourføring fram til 1/7-79. I første halvpart av 1981 ble så kretsinnndelingen, tettstedene og kirkesogn/kapelldistrikt ajourført pr. 1/11-80.

For å få kartlagt inndelingen i kirkesogn/kapelldistrikt ble sognepresten i hvert prestegjeld kontaktet. Sognepresten fikk tilsendt et kart der grunnkretsene var tegnet inn og ble bedt om å tegne inn grensene for kirkesogn/kapelldistrikt på kartet. Der grunnkretsene ble delt av et kirkesogn/kapelldistrikt ble prestene bedt om å liste opp de adresser i grunnkretsen som falt innenfor de enkelte kirkesogn/kapelldistrikt. Materialet ble så sendt Byrået via fylkeskartkontorene og bispedømmerådene som skulle foreta en første kontroll av materialet.

SPESIELLE MERKNADER TIL GJENNOMFØRINGEN I SANDEFJORD KOMMUNE

Ved folketellinga i 1970 var kommunen delt opp i 34 folketellingskretser. Av disse svarte kretsene 1-6, 9, 10, 13-16, 19-21, 23, 25-28, 31 og 33 til Sandefjord tettsted.

I dag er Sandefjord kommune delt opp i 11 delområder og 121 grunnkretser.

I forbindelse med revisjonen av folketellingskretsene ble det foretatt omfattende justeringer av kretsgrensene samtidig som inndelingen i grunnkretser ble gjort uavhengig av inndelinga i tettbygde og spredtbygde områder. Dette har ført til at sammenliknbarheten mellom grunnkretser og folketellingskretser ble dårlig. Vi må slå sammen to eller flere grunnkretser og sammenlikne med to eller flere folketellingskretser for å få direkte sammenliknbarhet.

KOMMUNE 0706 SANDEFJORD

TABELL 1. OMFANGET AV GRUNNKRETSENE, FORDELT PÅ TETT OG SPREDT BEBYGGELSE.

GRUNN- KRETSNR	NAVNET PÅ GRUNNKRETSEN	TYPE BEBYGGELSE	OMFANGET AV GRUNNKRETSENE
01 SENTRUM			
0101	SOLBAKKEN	TETT	LASKENV 1,9
		TETT	MOV 6,8,16,18,26,28,30
		TETT	PEDER BOGENS G 1,3,5-7,9,11,13,15,17-19,21,27,31,33,35,37,39,41
		TETT	ROSSHAVSG 1-12,14,16,20,24
		TETT	SANDEFJORDSV 57,59,61,63,65,67,69,71
		TETT	SHETLANDSG 1-2,4,6,8,10,12,14-26,28
		TETT	SOLBAKKEV 4,7-26,28,30,33
		TETT	SYD GEORGIAG 1-6,8-14,16
		TETT	SOLBAKKEV 21
0102	EKEBERG	TETT	BYFOGD OTTESENS G 1,3
		TETT	C A LARSENS G 1-12,14-15,17-18,20
		TETT	CHR CHRISTENSENS PL 1-3,5,7
		TETT	EKEBERGG 7,9-24
		TETT	HAGEV 1-3
		TETT	HALVDAN SVARTES G 7,9,11-26,28,30,32
		TETT	HANS AMUNDSSENS G 1,3-8,10
		TETT	HYSTADV 2-4,6,8,10-12,14-16,18,20
		TETT	HØSTS G 1
		TETT	KATHRINEBORGG 1-18,22,24,26,28,30,32
		TETT	LEIKVOLLG 2,4,8,10,14,18,27-33,35,37,39,41,43,45,47,49,51,53
		TETT	LINDGAARDS G 1,3,5,7,9,11,13,15,17-34,36-45,51,53,55,57,61,63,65
		TETT	PRINSENS G 30,32,36-37,39-43,45,47,49,51-54,57,61-63
		TETT	PUKKESTADV 21,25,27,29,31,33,35
		TETT	SANDEFJORDSV 50
		TETT	SKIRINGSSALV 11,13,15,17,19,21,23,25-27,29-31,34-39
		TETT	WILH WETLESENS V 1,4-9,11
0103	MYRA	TETT	DRONNINGENS G 32,34,36,42
		TETT	FLORS G 1-2
		TETT	INDUSTRIG 1-2,4
		TETT	LANDSTADS G 10
		TETT	LUNDENV 7-13,15-16,18,20,22-23,26,30
		TETT	ROSENVOLDS G 5-6,8,10-11,13-14,16,20,22,24,26,28,30,32
		TETT	SCHANCHES G 3,5
		TETT	SKIRINGSSALV 2,4-9
		TETT	SOLVANGV 1-5,7-8
		TETT	TIDEMANDS G 1,3,5,7,9
0104	NYBYEN	TETT	FLORS G 1-2,5,7,9-11
		TETT	LANDSTADS G 2,4,6,8
		TETT	ROSENVOLDS G 1-3
		TETT	SCHANCHES G 4,8,10
		TETT	SCHRØETERS G 1-10
		TETT	TIDEMANDS G 2,4,6
0105	RUKLA	TETT	KONGENS G 29,31,33-41
		TETT	LANDSTADS G 3,5,7
		TETT	PRINSENS G 10,12,21-22
		TETT	SVERRES G 3-6,8-9,11-14,16
0106	AAGAARD	TETT	DRONNINGENS G 10
		TETT	HJERTNESPROM 25
		TETT	KONGENS G 28,30
		TETT	LANDSTADS G 11
		TETT	PRINSENS G 1-4,6
		TETT	PUKKESTADV 5
		TETT	STOCKFLETHS G 19,21,23,26
		TETT	SØBERGS G 1,3,10
		TETT	TORGG 15
0107	PRESTEJORDET	TETT	CHR HVIDTS PL 3
		TETT	DRONNINGENS G 15,17,19,23,25,27-29,31
		TETT	JERNBANEALLEEN 31-32,39,43
		TETT	JERNBANEPL 1
		TETT	LANDSTADS G 18,22
		TETT	LANGES G 4,6,8

KOMMUNE 0706 SANDEFJORD

TABELL 1. OMFANGET AV GRUNNKRETSENE, FORDELT PÅ TETT OG SPREDT BEBYGGELSE.

GRUNN- KRETSNR	NAVNET PÅ GRUNNKRETSEN	TYPE	OMFANGET AV GRUNNKRETSENE
0107	PRESTEJORDET	TETT	MØLLERS G 1,3
		TETT	STOCKFLETHS G 7,9
0108	SENTRUM	TETT	CHR HVIDTS PL 1
		TETT	DRONNINGENS G 1,5,9,11
		TETT	HJERTNESPROM 5,9,13,17
		TETT	JERNBANEALLEEN 15,19,21,24,26-30
		TETT	KIRKEG 6-8
		TETT	KONGENS G 1,3-4,6-7,9-10,13-19,21
		TETT	PETER GRØNS G 2
		TETT	RÅDHUSG 6,8-9,11-16
		TETT	SKIPPERG 4,6
		TETT	SKOLEG 1,3
		TETT	STOCKFLETHS G 2,4,24
		TETT	STORG 3,5,7-8,10-11,13,16-18,20,23
		TETT	THOR DAHLS G 19
		TETT	TORGET 1,5,7
		TETT	TORGGANGEN 3
		TETT	TORGG 9-10,12,14,16,18
		0109	ØVRE BJERGGATA
TETT	KONGENS G 1		
TETT	MUSEUMSG 43,45,47,49		
TETT	PETER GRØNS G 8		
TETT	RÅDHUSG 1-2		
TETT	STORG 25,31		
0110	GAMLEBYEN	TETT	BJERGG 1-2,5-6,9-10,12-14,16-24,26-33,35,37,41,43,45,47,49,51,55,57,59,61,63,65,67,69,71,73,75
		TETT	BRYGGA 4
		TETT	HAVNEG 1-3,5-6,8,10
		TETT	PRESTEGÅRDSV 7,9
		TETT	PRESTÅSV 2
		TETT	SKIPPERG 5,7,9-10,12,14
		TETT	STRANDG 1-2,4-7,9
		TETT	THAULOWS G 1,3,5,7,9,11,13,15,17,19,21,23,25,29,31,37
		TETT	THOR DAHLS G 1
		TETT	TOLLBUG 1
		0111	GRØNLI
TETT	BRYDEDAMMEN 1		
TETT	BRYDES G 3-8,10-13		
TETT	DAMV 2-3,5-7,9,11		
TETT	FJELLV 1-2,5,7-12,14-19,21		
TETT	GRØNNLIG 1,3,5		
TETT	KAMFJORDG 2-3,7-8,10-17,19,21,23,25,27-28,30,36,38,40,42,46,48,50,52,58		
TETT	KILG 10,17		
TETT	SKOGV 1-3,6,8		
TETT	SOLV 3,5-6,8-10,12,14,16		
0112	HJERTNES	TETT	BAKKEG 1-4,6-10,15,17
		TETT	EKEBERGG 27-30,32
		TETT	HJERTNESPROM 37,39-40
		TETT	HYSTADV 22-52,54,56,58
		TETT	KATHRINEBORGG 23,25,29,31,34,36,38,40
		TETT	LEIKVOLLG 36,38,40,42,44,46,48,50,55,57,59,61,63,65,67,69,71
		TETT	LINDGAARDS G 48,52,54,56,58,60
		TETT	PUKKESTADV 7,14,16-18,20,22,24,26,28,30,32,34,36,38,40,42
		TETT	SANDEFJORDSV 2,4,6,8,10,12,14,16,18,20,24,26
		TETT	SCHANCHES G 12
		TETT	STRANDPROM 1,4,6
TETT	VESTFOLDG 2-3,5,7,9-14,16-18,20		
TETT	VIRIKV 9,12-17		
0113	STUB	TETT	HYSTADV 83,85,87,89,91,93,95
		TETT	LEIF WELDINGS V 2,4,6,8,12,14,16-17
		TETT	STUBBV 2,4,6,8,10

KOMMUNE 0706 SANDEFJORD

TABELL 1. OMFANGET AV GRUNNKRETSENE, FORDELT PÅ TETT OG SPREDT BEBYGGELSE.

GRUNN- KRETSNR	NAVNET PÅ GRUNNKRETSEN	TYPE BEBYGGELSE	OMFANGET AV GRUNNKRETSENE
02 HYSTAD			
0201	VIRIK	TETT	BERGV 1-7,9,11,13,15
		TETT	HANEHOLMV 1,3-34,36,38,41,43,45
		TETT	KJELLBERGV 2,4,6,8,12,14,16,18,20,22
		TETT	LINDGAARDS G 77,79,81,83,85,87
		TETT	RANVIKV 1-8,10,12-22,24,27,29,31,33,35,37, 61-62,64,67-68,70,72
		TETT	VESLE HUANV 1-6
		TETT	VESTVANGV 1-3,5,7-20
		TETT	VIRIKLIA 1-4,6,8,10,12,14,16,18,20
0202	RANVIKÅSEN	TETT	HAUKEV 2,4
		TETT	HYSTADV 64,66,68,70,72,76,78,80,82,84,86, 90,92,94
		TETT	KATHRINEBORGG 42,44,46,48,50
		TETT	LEIKVOLLG 52,54,56,58,60,62,73,75,77
		TETT	LINDGAARDS G 71
		TETT	GNR. 118 BNR. 53
		TETT	GNR. 120 BNR. 104
0203	VIRIKSKOGEN	TETT	ALBATROSSV 1,3-10,12-14,16-18,20,22,24,26
		TETT	BEKKASINV 2-6,8,10,12,14,16
		TETT	FOSSEKALLV 1-9,11,13,15,17,19,21,23,25
		TETT	HANEHOLMV 57,59,64-68,70,72-76,79-82,84
0204	RANVIK	TETT	FALKEV 2-3,6,8,10,12
		TETT	HAUKEV 1
		TETT	HYSTADV 101,105,107,110,112,114,116,120,126, 128,130,132,134,136,138,140,143,145,147,149, 151,153,157
		TETT	RANVIKSTRANDA 3,5,7,9-10,12
		TETT	RANVIKSVINGEN 1,3-8,10-16,18,20
		TETT	SJØSTRAND 4
		TETT	STUBBV 1,3,7,9,11,15,17,19
		TETT	GNR. 120 BNR. 4,20,174
0205	STORE BERGAN	SPREDT	HANEHOLMV 88,90-96,100,102,106,108,110,119, 121,124-126,130,136,138,142,144,146,148,154, 160,165-168
		SPREDT	RØNNINGV 10,12-13,15-16,18,20,24
		SPREDT	SOLEV 22,24,36,38,40,63-64
		SPREDT	GNR. 127 BNR. 1,42
		SPREDT	GNR. 128 BNR. 3,22,303,395
		SPREDT	GNR. 129 BNR. 8,12,48,56,69,126,140,149
		SPREDT	GNR. 130 BNR. 2,4,65,83,93,111
		SPREDT	GNR. 132 BNR. 1,30,96,102,183
		SPREDT	GNR. 136 BNR. 1,3,6
		SPREDT	GNR. 137 BNR. 6
		SPREDT	GNR. 138 BNR. 1-3,5,13
0206	SJØSTRAND	TETT	SJØSTRAND 6,8-9
0207	LYSTAD	TETT	HYSTADV 142,144,146,150,156,158,161-162
		TETT	LERKEV 1-9,11,13
		TETT	LINERLEV 2-15,17,19,21
		TETT	LYSTADV 1-2,4-17,19
		TETT	MÅKEV 1-20,22,24,26,28
		TETT	MÅLTROSTV 1-14
		TETT	ØRNEV 1-3,5-15,17,19
		TETT	GNR. 128 BNR. 7,12,144,156
0208	HYSTAD	TETT	ALKEV 1,3,5
		TETT	HYSTADV 164,166,168,170,172,174,176,178,180, 184,186,190,192,194,196,198,200,202,204,206, 208,210,212,214,218,220,222,224,226
		TETT	LYSTADSVINGEN 1,3-10,12-17,20-23,25,27
		TETT	LYV 1,3,5-12
		TETT	PINGVINV 1-9
		TETT	SOLEV 2-12,15
		TETT	SVALEV I 1-8,10,12
		TETT	TERNEV 1-6,10
		TETT	TRANEV 1,5-7,9-11
		TETT	GNR. 128 BNR. 130,137

KOMMUNE 0706 SANDEFJORD

TABELL 1. OMFANGET AV GRUNNKRETSENE, FORDELT PÅ TETT OG SPREDT BEBYGGELSE.

GRUNN- KRETSNR	NAVNET PÅ GRUNNKRETSEN	TYPE BEBYGGELSE	OMFANGET AV GRUNNKRETSENE
0209	HYSTADSTRANDA	TETT	HYSTADV 159,161,163,165,181,183,185,189,195,197,199,201,203,209,211,213,215,217,219,221,235,237,243,245,247
		TETT	STRANDV 3,5,7,9,11,13,15,17
		TETT	VIBEV 3-9,12
		TETT	ÆRFUGLV 1-4,6,8,10,12,14,16
		TETT	GNR. 130 BNR. 7,11,19,29,36,76,87,108,113
0210	LOFTERØD	TETT	BÅTSTANGV 5,7,9-24,29-31,33-34,36,38,44-46,48-51,55,59,62,70,78-79,81-82,84-85,87-88,92,106
		TETT	GRUNNVIKV 3-5,7-12
		TETT	GÅRDSV 3-4,6-10,12-13,16,18,22,24
		TETT	HOBERV 1,3-7,10-17,21
		TETT	LOFTERØDV 2,4,6-16,18,20,22
		TETT	LØNNEGLOVEV 2,4,6
		TETT	MILÅSV 1,3,5-8,10,16,18
		TETT	GNR. 131 BNR. 1,39,57,112
0211	GRANHOLMEN	TETT	GRANHOLMLIA 1,3,5,7,9,11,13,15,17,19,21,25,27,29,31,33,35,37,39
		TETT	GRANHOLMV 53-54,58,61-63,66-67,69-70,72-73
		TETT	HVALÅSV 1,3-4,6-12,14,19,21,23,25,29,31,33,35,37
		TETT	LØNNEGLOVEV 8,10,12,14,16,22,24,28-29,31-32,34,36,38,40,44
		TETT	GNR. 130 BNR. 1
		TETT	GNR. 132 BNR. 14,63,66,68,90,146
0212	ENGA	SPREDT	STORØYAV 3,7,20,26,29,31,33,35,38
		SPREDT	GNR. 127 BNR. 2,17-18,26,81,85
		SPREDT	GNR. 132 BNR. 4,10,18,21,26,29,85,149,182,224
0213	ÅSANE	TETT	GRANHOLMV 23,31,33,35,37,41,43
		TETT	KISERØDV 1,5,7,9,11-13
		TETT	TEKSLERSEN 5
		TETT	GNR. 132 BNR. 12,95,164
0214	BELGAU	SPREDT	GRANHOLMV 1,5,8,30,32
		SPREDT	HANEHOLMV 178
		SPREDT	ØDEGÅRDSV 8,10,14,19-21,24,26,28,30,32,34
		SPREDT	GNR. 131 BNR. 140
		SPREDT	GNR. 132 BNR. 2,6,16,22,32,38,143,154
		SPREDT	GNR. 133 BNR. 1-2,4-5,8,11,39-42
		SPREDT	GNR. 134 BNR. 1,3,5
		SPREDT	GNR. 135 BNR. 1,5-6,8,12,16,18,21
03 FØRSTAD			
0301	HAUAN	TETT	FØYKÅSV 5,7-8,18,20,22,24,26
		TETT	HAUANV 1-5,7-9,11-21,23-40,42-46,48,50
		TETT	HAUANÅSEN 1,3-8,10,12,14,16,18
		TETT	KJELLBERGV 5,7,9,11,15,17,19,21,23,25,27,29,31
		TETT	LEIKVOLLG 3,5
		TETT	LINDGAARDS G 69,71,73,75
		TETT	SKIRINGSSALV 40,42,44,48,50,52,54,56,58,60,62,64,66,72,74,76,78,80,82
		TETT	VINKELV 1-3,5-8,10,12,14,18,20,22
		TETT	GNR. 121 BNR. 6,9
0302	KJELLBERG	TETT	APOLLOV 2-3,5,7,9,11,13,15,17-18
		TETT	GEMINIV 1-8,10,12-15,17,19,21-23,25-27,29,31-47,49
		TETT	LUNAV 1-16,18,20-22
		TETT	SPUTNIKV 1-6,10
		TETT	GNR. 121 BNR. 1
0303	SKIRINGSSAL	TETT	KJELLBERGV 48,50
		TETT	SKIRINGSSALV 120,122,124,126,134,136,138,140,142,144,146,148
		TETT	GNR. 123 BNR. 1

KOMMUNE 0706 SANDEFJORD

TABELL 1. OMFANGET AV GRUNNKRETSENE, FORDELT PÅ TETT OG SPREDT BEBYGGELSE.

GRUNN- KRETSNR	NAVNET PÅ GRUNNKRETSEN	TYPE BEBYGGELSE	OMFANGET AV GRUNNKRETSENE
0303	SKIRINGSSAL	TETT	GNR. 124 BNR. 1,11-12,15
		TETT	GNR. 125 BNR. 11,20
		SPREDT	SKIRINGSSALV 150,174,176
		SPREDT	GNR. 122 BNR. 1,117
		SPREDT	GNR. 125 BNR. 1-2,5,8,14
0304	KROKEN	TETT	KROKENV 1,3-4,10,13,15-16,22,28,30,32-33,39,41-43,45,47,52,54
		TETT	GNR. 126 BNR. 1-2
		TETT	GNR. 148 BNR. 4,6,9
		TETT	GNR. 149 BNR. 2,9,20,27,35,61,64,67,80,88,94-96,98,101,107,109-110,113,129
		SPREDT	GNR. 127 BNR. 6,56,79,88
		SPREDT	GNR. 139 BNR. 1
		SPREDT	GNR. 149 BNR. 12
		SPREDT	GNR. 150 BNR. 13
		0305	FØRSTAD
SPREDT	GNR. 140 BNR. 1		
SPREDT	GNR. 143 BNR. 1-3		
SPREDT	GNR. 144 BNR. 2-4,8,13,19,22,25		
SPREDT	GNR. 145 BNR. 1		
SPREDT	GNR. 146 BNR. 1-2,50		
SPREDT	GNR. 147 BNR. 1,4,8-9,11-13,22-24,28		
SPREDT	GNR. 148 BNR. 1,11		
0306	HIMBERG		
04 BUGÅRDEN			
0401	FRYDENLUND	TETT	FRYDENLUND 1,3,5-6,8,15,19,21,23,25,27,31-33,35-38,41,43-45,47,49,51,53,55,57,61,63,65,67,69,71,73,75,77,79,81,83
		TETT	LASKENV 23,25,27,29,31
		TETT	SOLBAKKEV 29,31
0402	BUGÅRDEN 3	TETT	BUENGV 1,3-14
		TETT	BUV 3-6
		TETT	EIKÅSV 12-17
		TETT	LASKENV 6,8,10-13,15-18,20-21,24,26,34,36
		TETT	NYGÅRDSV 1-7,9,11-16,18-20,22,24
0403	KAPTEINLØKKA	TETT	EIKÅSV 2,4,6,8,10
		TETT	GRØNÅSV 2-3,5,7,9,11-12,14-16,18-22,26,28,30,32,34,36
		TETT	KAPTEINSVINGEN 1,3,5-9,11,13,15,17,19
		TETT	STADIONV 1,3
0404	BUGÅRDSPARKEN	TETT	GRØNÅSEN 1-12
		TETT	KROKEMOV 17,19,21,23,25-32,41
		TETT	SOLBAKKEV 27
		TETT	STADIONV 2,4,7-8
		TETT	GNR. 42 BNR. 304
0405	BUGÅRDEN 2	TETT	BUGÅRDSV 1-18,20
		TETT	GLIMMERV 24,26,29,31,33-35
		TETT	LASKENV 40,46,48,50,52,54,56
		TETT	NYGÅRDSV 21,23
0406	NYGÅRD 1	TETT	FLINTV 31,33-35,37-43,45,47,49,51,53,55
		TETT	GLIMMERV 40-44,46
		TETT	GRANITTV 20-44
		TETT	KVARTSV 2,4,6
		TETT	MARMORV 1-13,15
		TETT	NYGÅRDSV 31,33,35,37,39,45,49,51,53,55,57,59,61,63,65,67,69-74
		TETT	SKIFERV 1,3-6,8,10,12-18
		TETT	SVARTÅSSTIEN 1-10,12-26,28,30
		TETT	SYENITTV 2-5,7

KOMMUNE 0706 SANDEFJORD

TABELL 1. OMFANGET AV GRUNNKRETSENE, FORDELT PÅ TETT OG SPREDT BEBYGGELSE.

GRUNN- KRETSNR	NAVNET PÅ GRUNNKRETSEN	TYPE BEBYGGELSE	OMFANGET AV GRUNNKRETSENE
05 HAUKERØD			
0501	HAUKERØD	TETT	BØV 2
		TETT	KODALV 1-3,5,9-17,19,21,25
		TETT	LASKENBK 1,3,5,7
		TETT	MOV 113
		TETT	RAV 201,203,205-211,213,215-216,218-220,222-230,232,234,236,238,240,242,244,247,249,251-264,266
		TETT	RUNARV 24,26,28,30,32,34,36,38-40,42,45-46,48,50-52
		TETT	GNR. 40 BNR. 50,53,56,73,81,83,85,87,91,94-95
0502	LASKEN	TETT	HAUGARV 1-12,14,16,18,22
		TETT	LASKENBK 2,4
		TETT	RAV 170,172,175,177-179,181-182,184-191,193,195-196,198
		TETT	RUNARV 64,66,68-75,77,79
		TETT	GNR. 159 BNR. 66
0503	HEM	TETT	BØV 8,10-12,14-19,24,26,28,30,32,34-38,40,42,44,46
		TETT	HEMSG 1-5,8,10,12-13,16,18-22,24-25,27
		TETT	KLAVENESV 3-11,13,15,17,19
		TETT	LASKENBK 13,17,23
		TETT	GNR. 11 BNR. 3,9,11,21
		SPREDT	HEMSG 29
0504	KLAVENES	SPREDT	HEMSG 26,30,34,36,52,54,57,62,64,68,74,76,81,84
		SPREDT	GNR. 9 BNR. 1,4-5,7-8,10,12,14-15,17-19,25-26,28,30,32-33,41,45
		SPREDT	GNR. 10 BNR. 1-2
		SPREDT	GNR. 161 BNR. 10,15
0505	BØ	SPREDT	GNR. 157 BNR. 3-6,15,21
		SPREDT	GNR. 158 BNR. 1
		SPREDT	GNR. 159 BNR. 2-4,6,8-9,20,32,86
		SPREDT	GNR. 160 BNR. 1-4
0506	SOLBERG	SPREDT	GNR. 153 BNR. 3,5,10,12,112
		SPREDT	GNR. 154 BNR. 1
		SPREDT	GNR. 155 BNR. 1,3,7,26,30
		SPREDT	GNR. 156 BNR. 1,3
0507	ELGESEM	TETT	EDDAV 1,3-7
		TETT	KROKEMOV 159-161
		TETT	RAV 106-108,110,112,114,116,118-120,122-128,131,134,137-138,142-143,147-148,150-152,154,156-160,162-166,168
		TETT	SAGAV 3-11
		TETT	SNORREV 3-19,21,23,25,27,29,31
		TETT	SOLBERGV 1,3,6-7,9,11,17,19,21
		TETT	TINGV 2,4,6-9,11
		TETT	GNR. 151 BNR. 2
		SPREDT	RAV 17-18,20,22,33,35,39-40,42,45,48,50-52,54,56
		SPREDT	GNR. 142 BNR. 5,7,10
		SPREDT	GNR. 144 BNR. 21
		SPREDT	GNR. 151 BNR. 1
		SPREDT	GNR. 153 BNR. 17,116-117,121
06 FEVANG			
0601	VAGGESTAD	SPREDT	GNR. 1 BNR. 1-3,11,23-24,28,31-33
		SPREDT	GNR. 2 BNR. 1-2,5,10
		SPREDT	GNR. 3 BNR. 3,5-6,9,22-23,25
		SPREDT	GNR. 4 BNR. 1,4-6,10
		SPREDT	GNR. 5 BNR. 1,3-4,8,14,16,19
		SPREDT	GNR. 6 BNR. 1
		SPREDT	GNR. 7 BNR. 12,17,35
		SPREDT	GNR. 16 BNR. 12

KOMMUNE 0706 SANDEFJORD

TABELL 1. OMFANGET AV GRUNNKRETSENE, FORDELT PÅ TETT OG SPREDT BEBYGGELSE.

GRUNN- KRETSNR	NAVNET PÅ GRUNNKRETSEN	TYPE BEBYGGELSE	OMFANGET AV GRUNNKRETSENE
0601	VAGGESTAD	SPREDT	GNR. 21 BNR. 23
0602	FEVANG	TETT	RAV 503,507,510-512,514,520,522,526,528,530, 532,535-544,552,566-567,569-571,573-574
		TETT	GNR. 20 BNR. 35
		TETT	GNR. 21 BNR. 19,38,72,79-80,92-94
		TETT	GNR. 23 BNR. 9,16,18,28-29,35-36,39
		TETT	GNR. 24 BNR. 8-9,11
		SPREDT	GNR. 19 BNR. 3
		SPREDT	GNR. 20 BNR. 1,4-5
		SPREDT	GNR. 21 BNR. 1-3,18,22,24,28,36,89
		SPREDT	GNR. 22 BNR. 1-3
		SPREDT	GNR. 23 BNR. 1,10,13,26
0603	FOKSERØD	TETT	RAV 385,389-393,396,398-407,410,412-413,415- 419,421,423,425-431,433-436,438-445,447-448, 450-455,457,459-461,463-469,471,473,475,479, 481-482,485,487,489-491,493,495,497-498
		TETT	GNR. 24 BNR. 16
		TETT	GNR. 25 BNR. 33
		SPREDT	GNR. 17 BNR. 1,3
		SPREDT	GNR. 18 BNR. 1
		SPREDT	GNR. 19 BNR. 1
		SPREDT	GNR. 20 BNR. 41
		SPREDT	GNR. 25 BNR. 1,3
		SPREDT	GNR. 34 BNR. 2
		SPREDT	GNR. 35 BNR. 1-2,7,14,16-17
0604	HOTVEDT	SPREDT	GNR. 7 BNR. 10,21,26-27,33,36-37,39,43
		SPREDT	GNR. 8 BNR. 1,6,10,14,20,24,28-29
		SPREDT	GNR. 12 BNR. 3
		SPREDT	GNR. 13 BNR. 1,5
		SPREDT	GNR. 14 BNR. 2-3
		SPREDT	GNR. 15 BNR. 9,46
		SPREDT	GNR. 16 BNR. 1-2,5,8
0605	KLINESTAD	TETT	RAV 267,269,271,273,275,277,279,315,317,319- 320,325,327,329,331,334-336,339-341,343,347- 352,354-357,359-366,368,370,374-378,386,388
		TETT	GNR. 15 BNR. 36
		TETT	GNR. 40 BNR. 11,40
		SPREDT	RAV 285,291,293,295
		SPREDT	GNR. 11 BNR. 1-2,5,12,17-19
		SPREDT	GNR. 12 BNR. 1
		SPREDT	GNR. 15 BNR. 35
		SPREDT	GNR. 36 BNR. 1,5,9-10,17
		SPREDT	GNR. 37 BNR. 1-4,9,26
07 BREIDABLIKK			
0701	MO	TETT	MODALV 3-4,6,8,10
		TETT	MOV 27,29,41,45,49,51,58
		TETT	GNR. 41 BNR. 1-2,12,16,19,439
0702	HUSLY	TETT	BRISKÅSEN 3,5,7-10
		TETT	HUSLYV 1-9,11-20
		TETT	KRINGSJÅV 1-2,6,8-9
		TETT	MANV 1-19,21,23,25,27,29
		TETT	MOSSERØDV 32,34-47,50-61,65,67,69-71,75,77, 81,83,85,87
		TETT	MOSTUV 1-2,5-7,10
		TETT	NORNEV 1-2,4
		TETT	GNR. 41 BNR. 9,15,44,61,95,170,226
0703	MOSSERØD	TETT	JUPITERS V 2,4,6-10,12
		TETT	MERKURS V 1,3,5,7,9,11,13,17,19,23,25
		TETT	RINGV 41,43,45,47,49,51,53,55,57,59
		TETT	SATURNUS V 2,4,6,8,10,12,14,16,18,20,22,24, 26,28,30,32,34,36,38,40,42-44,46,48,50-54
		TETT	VENUS V 1-18,20-23

TABELL 1. OMFANGET AV GRUNNKRETSENE, FORDELT PÅ TETT OG SPREDT BEBYGGELSE.

GRUNN- KRETSNR	NAVNET PÅ GRUNNKRETSEN	TYPE BEBYGGELSE	OMFANGET AV GRUNNKRETSENE
0704	LEGDÅS	TETT	HULDREV 1-10,12,17,19,23-28,30
		TETT	JOTNEV 1,3-4,7-18,20-22
		TETT	LEGDÅSV 1-16,18,20
		TETT	LINGELEMV 18,20,22,24,28,30,32,34
		TETT	MOSSERØDV 12,15,17,19-21,23-28,30-31
		TETT	NORNEV 3,6-8,13
		TETT	RINGV 21,23,25,27,29,31,33,35,37
		TETT	SOMMERROV 1,3,5,7,9-20,22-23
		TETT	TROLLV 1-14,16,18
		TETT	VOLVEV 3-4,6,8
0705	ÅBOL	TETT	BEITEV 1,4-13,15-18,20,22,24,26,28
		TETT	BJØRKELIV 2-3,6-7,9
		TETT	KONGLEV 3-7,10-23,25,27,29,31,33
		TETT	LINGELEMV 36,38,40,42,44,46,48,50,52,54
		TETT	SKOVLYV 4,8
		TETT	ÅBOLLIA 2,4,6,8,10,12,14-15,17
		TETT	ÅBOLV 1-2,4-17,19,21,23-30,32,34-49,51
		TETT	ÅLIV 4,6,8,10,12-13,15,18,23-24,26
0706	HJERTÅS	TETT	LINGELEMV 53,55,57,59,61,63,65,67,69,71,73,75,83
		SPREDT	LINGELEMV 99,111-112,114,124,135,137,140,165
		SPREDT	GNR. 38 BNR. 6
		SPREDT	GNR. 46 BNR. 6
0707	HOVLAND	TETT	HOVLANDV 1-7,9-13,16-35,37,39,41,43,49
		TETT	LINGELEMV 37,39,41,51
		TETT	RINGV 13,15,17
0708	NYBAKKEN	TETT	LINGELEMV 1,5,7,9,11,13,15,17,21,23,29,31,33,35
		TETT	PINAV 1-8
		TETT	RINGV 20
0709	PINA	TETT	PINAKROKEN 1,3-5,7,9,11-12,16,18
		TETT	PINAV 10-14,16-29,31,33,37,39,41,45
		TETT	RINGV 6,8
Q710	BREIDABLIKK	TETT	BALDERS V 1-13,15,17
		TETT	BJØRNEV 12-13
		TETT	BRAGES V 6,8-14,17
		TETT	BREIDABLIKKV 3,9,11,13,15,17,19,22-23,25,27-28,30-31,33,35
		TETT	DØLEBK 53,55,57,59,61,63,65,67,69,71,73,75,77,79,81,83,85,87,89,91
		TETT	FRIGGS V 1-5,7
		TETT	FRØYAS V 2-8,10,12,14,17,19,21,23
		TETT	IDUNS V 1,5-7,9-10,12-14,16,18,20,24,26
		TETT	MØLLEBK 1-5,7,9-10
		TETT	ODINS V 1-9,11-13,15-23,25,27
		TETT	SKULDS V 6-7,9
		TETT	SVERDSTADV 16,18,51,53,55,57,61
		TETT	TORS V 1-12,16,20,22,24,26
		TETT	TRUDVANGV 1,3,6-8,10,12,14,16,18,22,26-36,38,42,44
		TETT	VIDARS V 1-11,13,15,17
		TETT	YNGVES V 1-15,17,19
		TETT	GNR. 43 BNR. 13,484
TETT	GNR. 45 BNR. 1,3,46,95,100		
0711	HASLESKOGEN	TETT	BJØRNÅSV 3-11,13-24,26
		TETT	BRENTÅSV 1-5,7-15,17-26,28,30-37,39,41,43
		TETT	DRAKERSV 1-34,36,38-40,42,44,46,50
		TETT	GLOVELIA 3-9,11,13
		TETT	GLOVEV 2,4-11,13-25,27,29,31,33,35
		TETT	GLOVERSEN 3-4,6-7
		TETT	HASLESKOGV 7,9,11-22,24,26-36
		TETT	RINGV 9
		TETT	ØVRE HASLEV 57,59-63,65-69,71,73,75
		TETT	GNR. 46 BNR. 1
TETT	GNR. 47 BNR. 140		

KOMMUNE 0706 SANDEFJORD

TABELL 1. OMFANGET AV GRUNNKRETSENE, FORDELT PÅ TETT OG SPREDT BEBYGGELSE.

GRUNN- KRETSNR	NAVNET PÅ GRUNNKRETSEN	TYPE BEBYGGELSE	OMFANGET AV GRUNNKRETSENE
0712	HASLE	TETT	ASKV 1-2,4,6
		TETT	BJERKEV 1-8,10,12
		TETT	BOKEV 1,3,5,7-8,10,12,14,16,18,20
		TETT	BRISKEV 1-8,10
		TETT	EIKEV 2-6,8
		TETT	FRØYAS V 47
		TETT	FURUV 1,4,6,8
		TETT	GRANV 1-7
		TETT	SANDKOLLV 1-2,4-13,15-17,20,22,24,26
		TETT	ØVRE HASLEV 1,3-6,8,10,12,14,16,18,20,22,24,33,35-38,40,44-47,50
		TETT	GNR. 46 BNR. 300
		TETT	GNR. 47 BNR. 7,9,16,34,86,114,117
		0713	KRÅKÅS
TETT	LØNNEV 1-9,11,13,15,17,19-23,25-27,29,31		
TETT	GNR. 46 BNR. 21,90		
0714	PRESTEHAGEN	TETT	BRYDEDAMV 40
		TETT	ENGV 1-8
		TETT	GOKSTADV 1-9,11-13,15,17-19,21-28,30-40
		TETT	HØYRSV 1-10,12-13,15-18,20,22
		TETT	LIV 1-2,4,6,8,10,12,14,16,18,20,22,24,26
		TETT	LØKKEV 1-5,7-8
		TETT	MYRV 1-6,8,10
		TETT	NYV 1-4,6,8,10,12,14
		TETT	PARKV 1,3-10,12,14-16
		TETT	PRESTEGÅRDSV 1-6,8,10
		TETT	PRESTÅSV 1-13
		TETT	SANDAR MENIGHETSHUS 0
TETT	ØVRE GOKSTADV 1-2		
0715	ÅSEN	TETT	BJØRNEV 1,3-11
		TETT	DØLEBK 1-36,40,42,44,46,48,50,52,54
		TETT	EKORNV 1-2,4,6
		TETT	ELGV 1-2
		TETT	HAREV 1-3,5,8-10
		TETT	MOKOLLV 1-2,6-12
		TETT	MOV 5,7
		TETT	MÅRV 1-4
		TETT	NEDRE ÅSENV 1-12,14,18,20,22,24,26,28,30,32
		TETT	ORELUND 1-12
		TETT	SANDARV 1-5,7-19
		TETT	SVERDSTADV 1,3-4,8,10,12,14
		TETT	ØVRE ÅSENV 1-9
TETT	GNR. 42 BNR. 299		
TETT	GNR. 43 BNR. 339,373		
0716	ROSENLUND	TETT	LINGELEMV 4,6,8,10,12,14,16
		TETT	MIDTV 1-6
		TETT	MOKOLLV 31,33,35,40,42,44,46,48,50,53,55,57,59
		TETT	MOSSERØDV 1-3,5,8-11,13
		TETT	NEPTUNS V 1-28,30,35-36,38
		TETT	ORIONS V 2,4,6,8-12,14,23-24
		TETT	PLUTOS V 2,4-23,25
		TETT	RINGV 22,24,26,28,30,32,34,36,38,40,42,44,46,48,50,52,54,56,58,60,70
		TETT	ROSENLUNDV 1-8,10,14
		TETT	GNR. 39 BNR. 101
		0717	ØVRE LUNDEN
TETT	MOLIV 2-9,11,13,15		
TETT	MOV 9,11,15,17,21,32,34,38,40		
TETT	OLLEBK 1-3,5-12,14-15,18-19,21-24		
TETT	SOLBAKKEV 39		
TETT	ØVRE LUNDENV 1-22		

KOMMUNE 0706 SANDEFJORD

TABELL 1. OMFANGET AV GRUNNKRETSENE, FORDELT PÅ TETT OG SPREDT BEBYGGELSE.

GRUNN- KRETSNR	NAVNET PÅ GRUNNKRETSEN	TYPE BEBYGGELSE	OMFANGET AV GRUNNKRETSENE
08 FROM			
0801	UNNEBERG	TETT	ANEMONEV 3,5,7,9,11,13,15,17,19,21
		TETT	FRESIAV 1-2,4-5,7,9
		TETT	IRISV 1-8
		TETT	KROKUSV 1-10
		TETT	LILJEV 1-9,11-12,14-16,18-19,21
		TETT	RÅSTADV 4,20,28,32,34,36,38-39,43-47,49,51, 53,55,57,59-62,64-67,69,71,73,75,77,79,81, 83,85,87
		TETT	SNEKLOKKEV 1-5
		TETT	SVIBELV 1-3,5
		TETT	TULIPANV 1-16,18
		TETT	VOLLANE 4,6,8-13,15-19,27
		TETT	GNR. 46 BNR. 183
		TETT	GNR. 49 BNR. 3-4,6,10
		SPREDT	GNR. 46 BNR. 17,238,385
0802	HERRE-UNNEBERG	SPREDT	GNR. 50 BNR. 1-2,6,10,12,16
		SPREDT	GNR. 51 BNR. 1,6,9-12,14-16
		SPREDT	GNR. 52 BNR. 2,8-10,15,26,32,42
		SPREDT	GNR. 53 BNR. 1-2,5
		SPREDT	GNR. 54 BNR. 3,5,8-9,11-15,20
0803	RÅSTAD	SPREDT	GNR. 53 BNR. 10,13
		SPREDT	GNR. 55 BNR. 1,4
		SPREDT	GNR. 56 BNR. 1,6-7,9,11,15-16,20,25,27,29
		SPREDT	GNR. 57 BNR. 2,4-6,12,17
		SPREDT	GNR. 58 BNR. 1,3,5-6,17-18,21,28,31,36,38- 39,42-43
		SPREDT	GNR. 59 BNR. 1,3-4,8-9,12,16,18
		SPREDT	GNR. 60 BNR. 1,6,9-12
		SPREDT	GNR. 61 BNR. 1,3-4
		SPREDT	GNR. 62 BNR. 1,3,6-8
		SPREDT	GNR. 63 BNR. 1-3,5,8,10-11
0804	LINGELEM	SPREDT	LINGELEMV 220
		SPREDT	GNR. 26 BNR. 1,3-6
		SPREDT	GNR. 27 BNR. 1,4-5
		SPREDT	GNR. 28 BNR. 2,6,9
		SPREDT	GNR. 29 BNR. 1,3,5,9
		SPREDT	GNR. 30 BNR. 1-2
		SPREDT	GNR. 31 BNR. 1-3,9
		SPREDT	GNR. 32 BNR. 1-2,4,6
		SPREDT	GNR. 33 BNR. 1,4,6,9
09 HELGERØD			
0901	HELGERØD	SPREDT	GNR. 52 BNR. 3-4,22-23,28-29,69,92,134
		SPREDT	GNR. 54 BNR. 2
		SPREDT	GNR. 56 BNR. 2,10
		SPREDT	GNR. 73 BNR. 1-2
		SPREDT	GNR. 80 BNR. 3
		SPREDT	GNR. 81 BNR. 2-5,7-8,10,14-19,21-25,27,29, 33,37-38,40,42-43,46,48-49
		SPREDT	GNR. 82 BNR. 1-4,7
0902	SKÅREN	SPREDT	GNR. 64 BNR. 3,5,8-9
		SPREDT	GNR. 65 BNR. 2,4,6
		SPREDT	GNR. 66 BNR. 1-2
		SPREDT	GNR. 67 BNR. 1,4-5,7
		SPREDT	GNR. 68 BNR. 2,7,9
		SPREDT	GNR. 69 BNR. 5
		SPREDT	GNR. 70 BNR. 1
		SPREDT	GNR. 71 BNR. 1,3,8,11-12,15,23-24,31
		SPREDT	GNR. 72 BNR. 1-3,5-7,12-13
		SPREDT	GNR. 74 BNR. 1-3,5,7-9,11,13,15
		SPREDT	GNR. 75 BNR. 1-3,6,11,13
0903	SOLLØKKA	TETT	SOLLØKKASL 2,4,10,12,14,17,27
		TETT	SOLLØKKASVINGEN 2,4-7,13-17,19,21,25,27,33, 37,39,43,47,49,51,57,59
		TETT	SOLLØKKAV 6,8,10,12,16,18-21

KOMMUNE 0706 SANDEFJORD

TABELL 1. OMFANGET AV GRUNNKRETSENE FORDELT PÅ TETT OG SPREDT BEBYGGELSE.

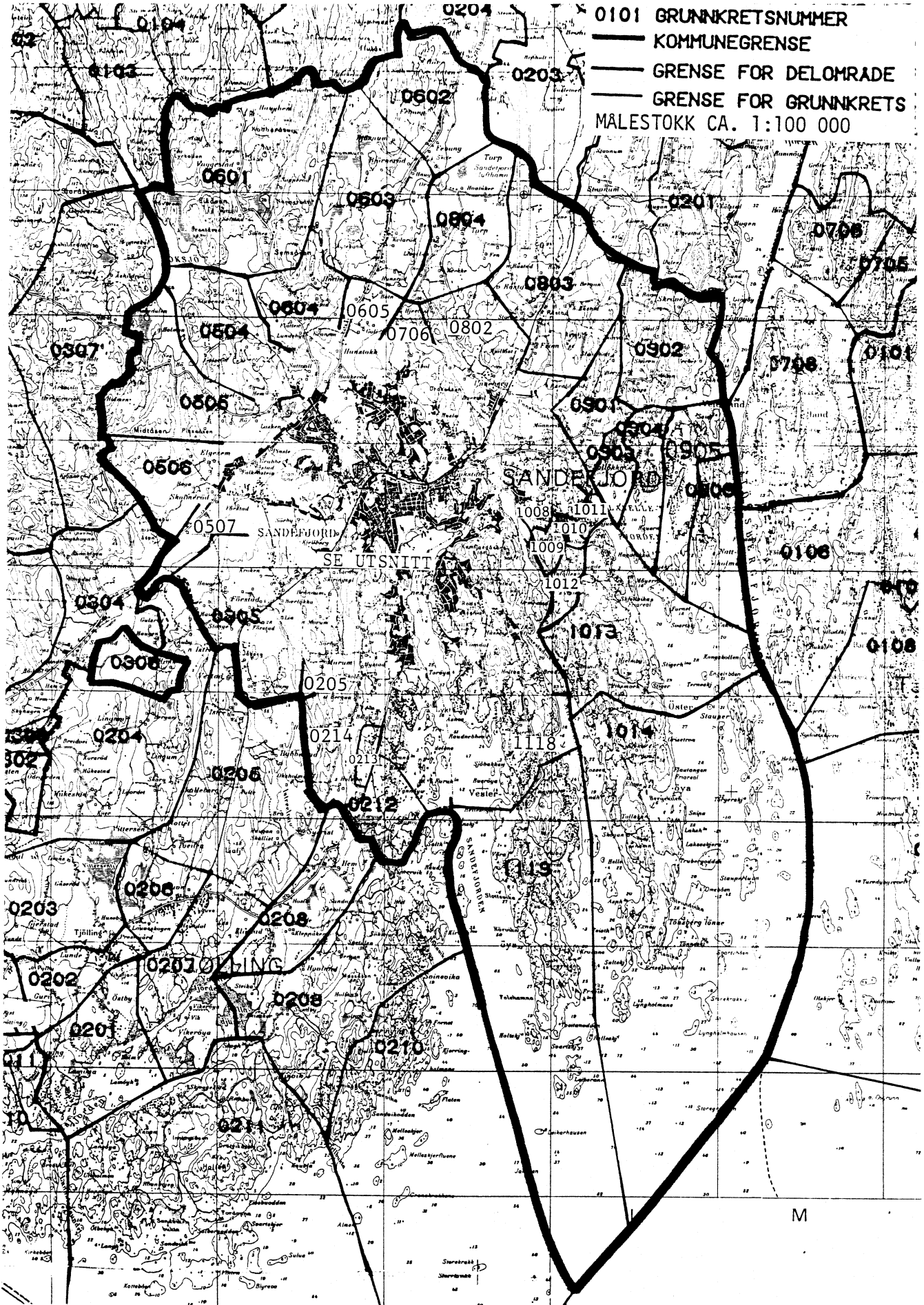
GRUNN- KRETSNR	NAVNET PÅ GRUNNKRETSEN	TYPE BEBYGGELSE	OMFANGET AV GRUNNKRETSENE
0903	SOLLØKKA	TETT	RRØV 36,38,40-44,46,48,50,52,54,56-59,62,64,70
		TETT	GNR. 80 BNR. 9,12,15
0904	ØSTRE NES	TETT	RRØV 95-97
		SPREDT	REVEBÅSEN 7
		SPREDT	RRØV 63,65,67,87,89,94,98,128,130
		SPREDT	GNR. 76 BNR. 3-4
0905	ENGE	SPREDT	RRØV 160-161,167,170,172,192,198,206,210,212,220
		SPREDT	GNR. 77 BNR. 1,3,5,9,11,15,32,35,53,60
0906	RRØ	SPREDT	RRØV 258,260-262,412,431,433
		SPREDT	GNR. 78 BNR. 5-6,10
		SPREDT	GNR. 79 BNR. 1,4,12,16,20
10 ØSTERØY			
1001	ØVRE GOKSTAD	TETT	BRYDEDAMV 34
		TETT	FJELLHEIMV 32,34-35,40,42
		TETT	GOKSTADV 40-53,55,58,60,62-71,77
		TETT	HØYÅSV 17,19,21,23-24,27
		TETT	ØSTERØYV 1,3
		TETT	ØVRE GOKSTADV 5,7,9,11
		TETT	GNR. 117 BNR. 1-2
1002	BREILI	TETT	BREILIV 12,14-18,20,22,24-25,27-28,30-32,34-35,38,40,42,44,46,48,50
		TETT	BRYDEDAMMEN 2-4,6-11
		TETT	BRYDEDAMV 1,3,7-14,16,22,24
		TETT	DJUPSUNDEV 5
		TETT	FJELLHEIMV 1-5,7-8,10,17
		TETT	GOKSTADRYGGEN 1,3,5-6,8-10,12-29,32
		TETT	HEGNABK 1-11,13,15,17
		TETT	HEGNAV 52
		TETT	KAMPER BAS 9,15,18,27,29,31,33-35,37-45,47,49,51,53,55,57,59,61,65-66,69-71,73,75-78
		TETT	URANIENBORGV 1
		TETT	ØVRE GOKSTADV 29,31
1003	HEIMDAL	TETT	DJUPSUNDEV 4
		TETT	GAMLEV 4-5,7-14,18,22,24,26,28,30,32
		TETT	GJEKSTADÅSV 1-3,5-6
		TETT	KASTETV 4,6,8
		TETT	SKAUSTUV 1-7,9,11,13,15,17,19
		TETT	SKOGRIDDERV 1,3,5,7,9,11
		TETT	ØSTERØYV 2,4,6,8-9,11-17,19-20,22,24-26,28,30,32,34,36,38-42,44,47-49,53
1004	GOKSTAD	SPREDT	GNR. 48 BNR. 4,13,18,46-48,72,93,216
		SPREDT	GNR. 86 BNR. 3-5,9,13,15-16,18,21,29
		SPREDT	GNR. 87 BNR. 41
		SPREDT	GNR. 88 BNR. 13,24,26,36,45,50,52
1005	FREBERG	SPREDT	GNR. 83 BNR. 1
		SPREDT	GNR. 85 BNR. 1-5,7,9-10,12
		SPREDT	GNR. 86 BNR. 7,10,22-28
		SPREDT	GNR. 87 BNR. 7,19,130,141,163,244
		SPREDT	GNR. 88 BNR. 4,29,53,56,65
1006	LAHELLE	TETT	LAHELLEV 62,64,68-69,72,76-78,83,87,89,91,94-97,99-101,104-114,116-117,120,122,124,128,134,140,142,144,146,148,150,154,156
		TETT	VESTADJORDET 1,4-7,9,11,13,15
		TETT	GNR. 83 BNR. 2,9,12,119,154,163
		TETT	GNR. 84 BNR. 45,59

KOMMUNE 0706 SANDEFJORD

TABELL 1. OMFANGET AV GRUNNKRETSENE, FORDELT PÅ TETT OG SPREDT BEBYGGELSE.

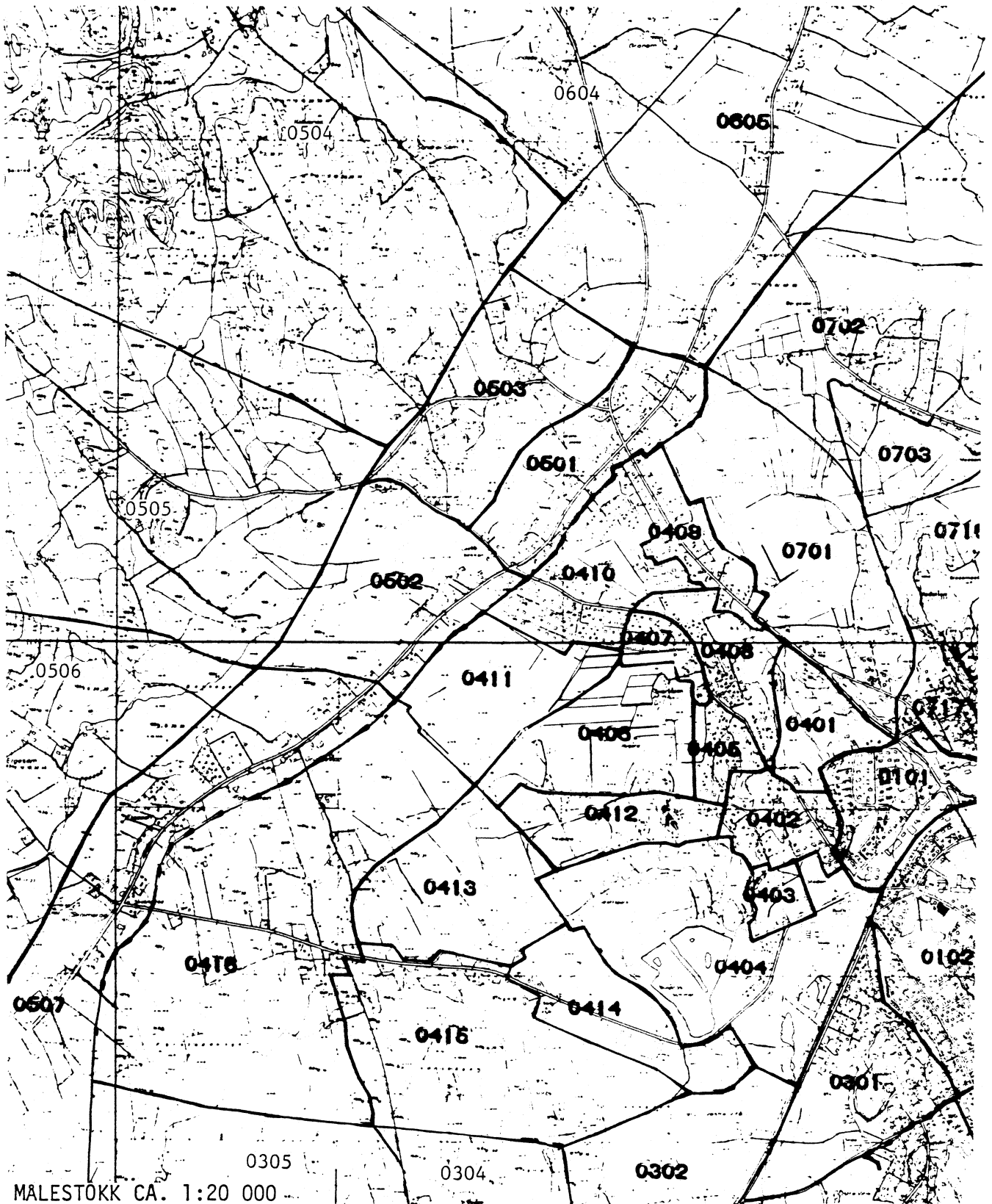
GRUNN- KRETSNR	NAVNET PÅ GRUNNKRETSEN	TYPE BEBYGGELSE	OMFANGET AV GRUNNKRETSENE
1007	HØGENHALL	TETT TETT TETT TETT TETT TETT TETT	LAHELLEV 2,4,6,8,10,12,16,18,20,24 VOKTERV 1,3-16 ØSTERØYV 62,72,74,78,80 GNR. 83 BNR. 18,86-87 GNR. 84 BNR. 9 GNR. 87 BNR. 1,4,8,69,87,142,146 GNR. 89 BNR. 7,17,26
1008	MYHRE	TETT TETT TETT TETT TETT TETT TETT	GRESSHOPPEV 1-7,9-11 MAURV 28,34,36,40,42,44,46,48,50-56,58,60 MYGGV 1-10,12,14,16,18,22,24,26 TORDIVELV 2-4,6,8-9,11-17,19 ØSTERØYV 55,59,65,69,73,77,81,83,85 GNR. 48 BNR. 31 GNR. 88 BNR. 11,16,23
1009	KASTET	TETT SPREDT	ØSTERØYV 91,95,97,99,103,105,107,109,111,113 GNR. 88 BNR. 1,3
1010	BUSK	TETT TETT TETT	LAHELLEV 3,5,7,9,11,13,17,19,21,23,25,27,29 ØSTERØYV 84,86,88,90,92,94,100,102 GNR. 48 BNR. 44,107
1011	SJUVENGA	TETT TETT TETT TETT TETT TETT TETT TETT TETT TETT TETT TETT	LAHELLEKROKEN 3-4,6-7 LAHELLEV 28,30-34,36,38-43,45-52,54-55,57-59,61,63 SIVV 1-9 SJUVEENGV 1-3,5,7-9,11-17,19-20,22-23,25,31 SKUTESTEINV 2,5,7,9,19 TAREV 1-5,7-8,12,14,16,18,20 GNR. 83 BNR. 36,48,82,85,90,95-96,98-99,107,125,175 GNR. 87 BNR. 18,136,140,151,180,182
1012	HAFALLEN	SPREDT SPREDT	GNR. 48 BNR. 7,32-34,63,137 GNR. 90 BNR. 1-5
1013	STRAND	SPREDT SPREDT SPREDT SPREDT SPREDT SPREDT SPREDT SPREDT	GNR. 91 BNR. 1-3,7,31,52 GNR. 92 BNR. 2,5-6,9-10,16,21,80,82,900 GNR. 93 BNR. 1,6-10,17,61 GNR. 94 BNR. 1-4,13,26,68,74-75,98 GNR. 95 BNR. 4 GNR. 96 BNR. 2 GNR. 97 BNR. 1-3,5-6
1014	YXNØY	SPREDT SPREDT SPREDT SPREDT	GNR. 98 BNR. 1-2,7,14,20,22,26,28,40 GNR. 99 BNR. 1,3,12 GNR. 100 BNR. 1-2,5,22 GNR. 101 BNR. 2,6,14
11	VESTERØY		
1101	KILEN	TETT TETT TETT TETT TETT TETT TETT TETT TETT TETT TETT	ANGJELAV 2-6 EVEN HAUGHEMS V 9,11,13,15,17,19,21,23,27,31,33 FLØYASL 10,12,16,18,20,22,24,26 GRÅTENV 2-3,5-6,8,10 HEGNAV 17,23,25,27,29,33,35,37,41,43,45,47,49,51,53,55 KAMFJORDLIA 3-6,8-19,21-23 URANIENBORGV 5,7 VESTERØYV 10,12,14,16,18,20,22,24,28,34,36,38 GNR. 116 BNR. 1,170
1102	KAMFJORD	TETT TETT TETT TETT TETT	EVEN HAUGHEMS V 20 JEGERV 3-8,10-11,13-15,17,19,21,23,25 KAMFJORDV 2-3,5-9,11,13-20 URANIENBORGV 8-9,11,14,16-20 VARDENLIA 2,4,6

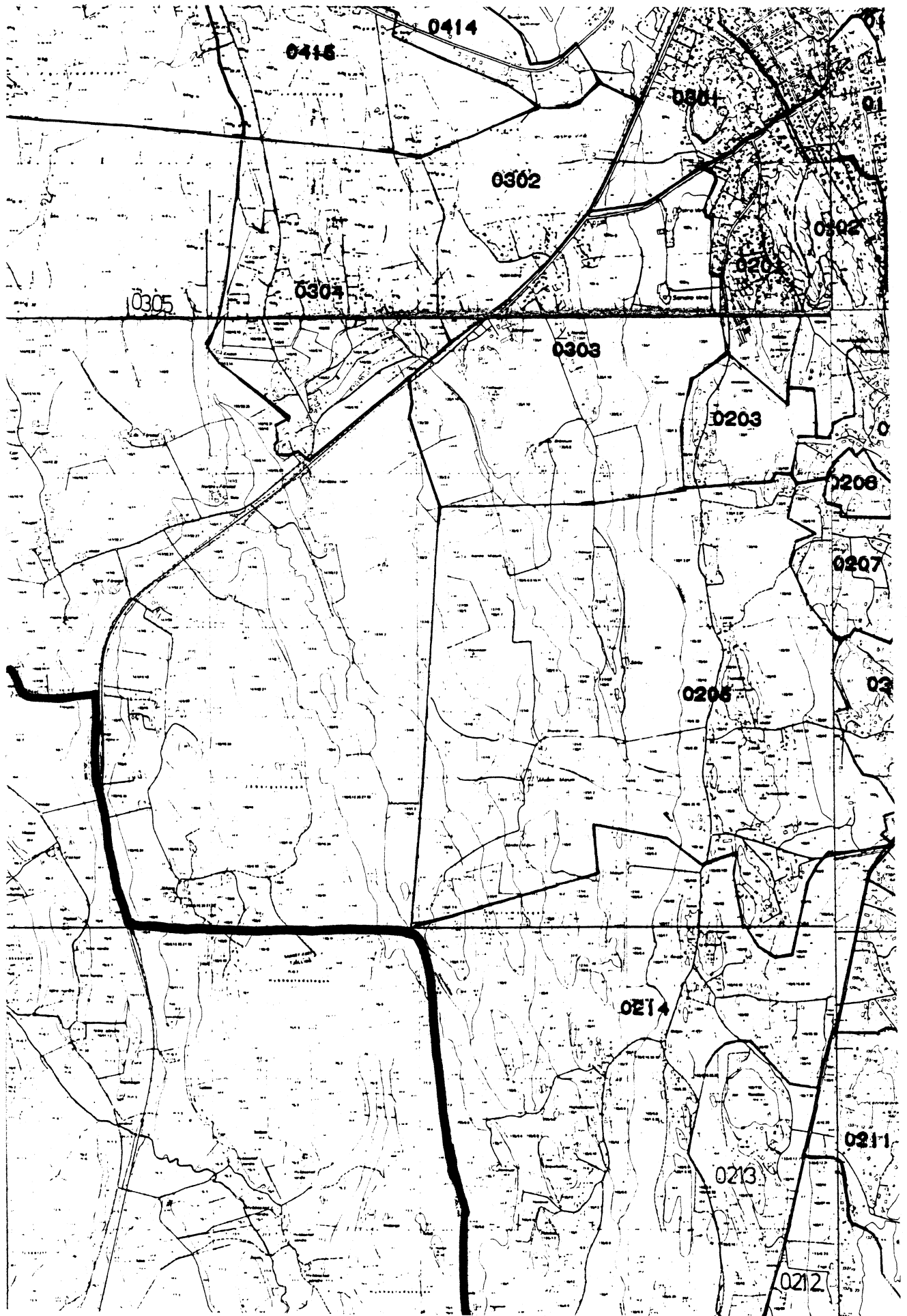
0706 SANDEFJORD

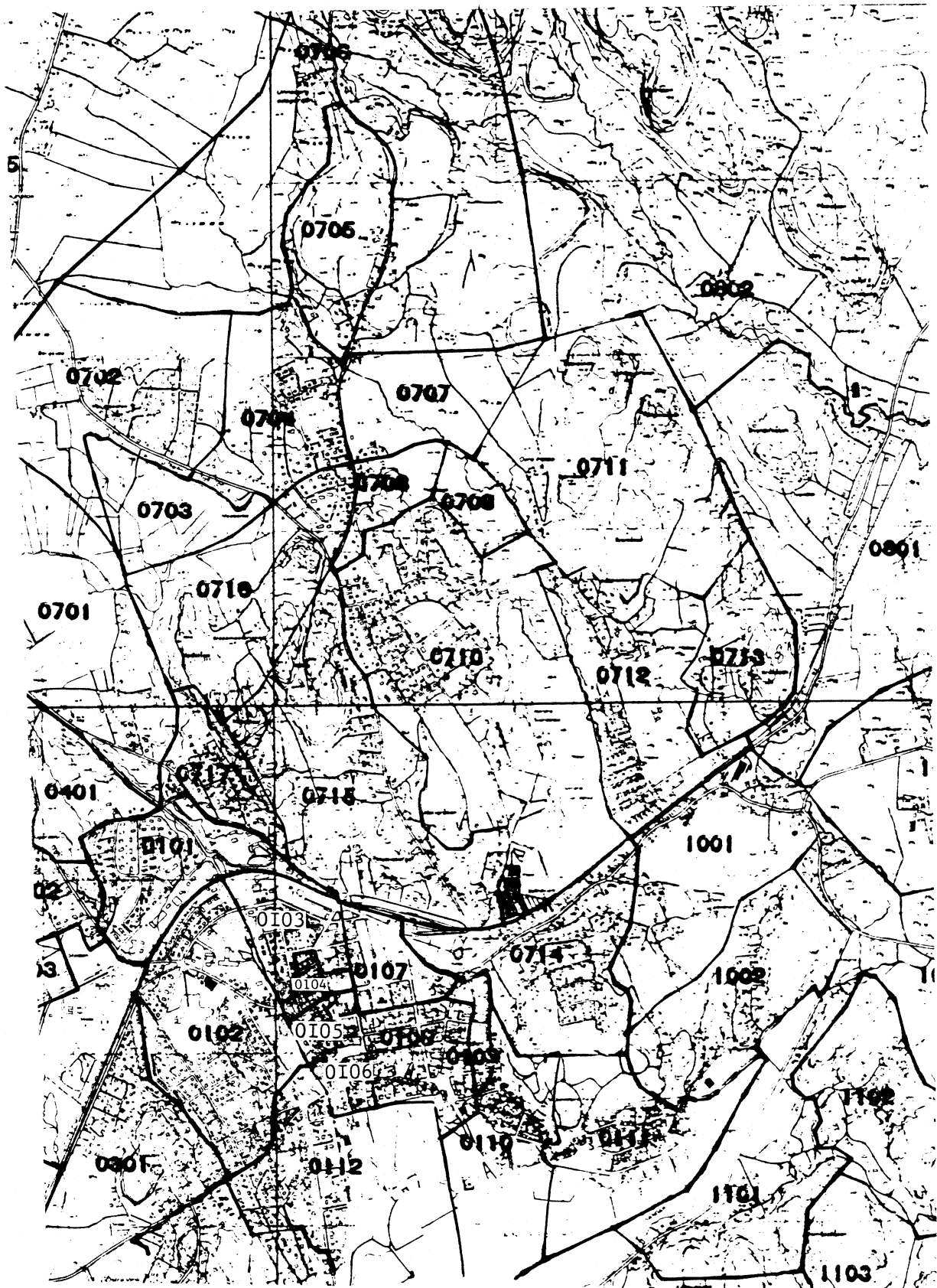


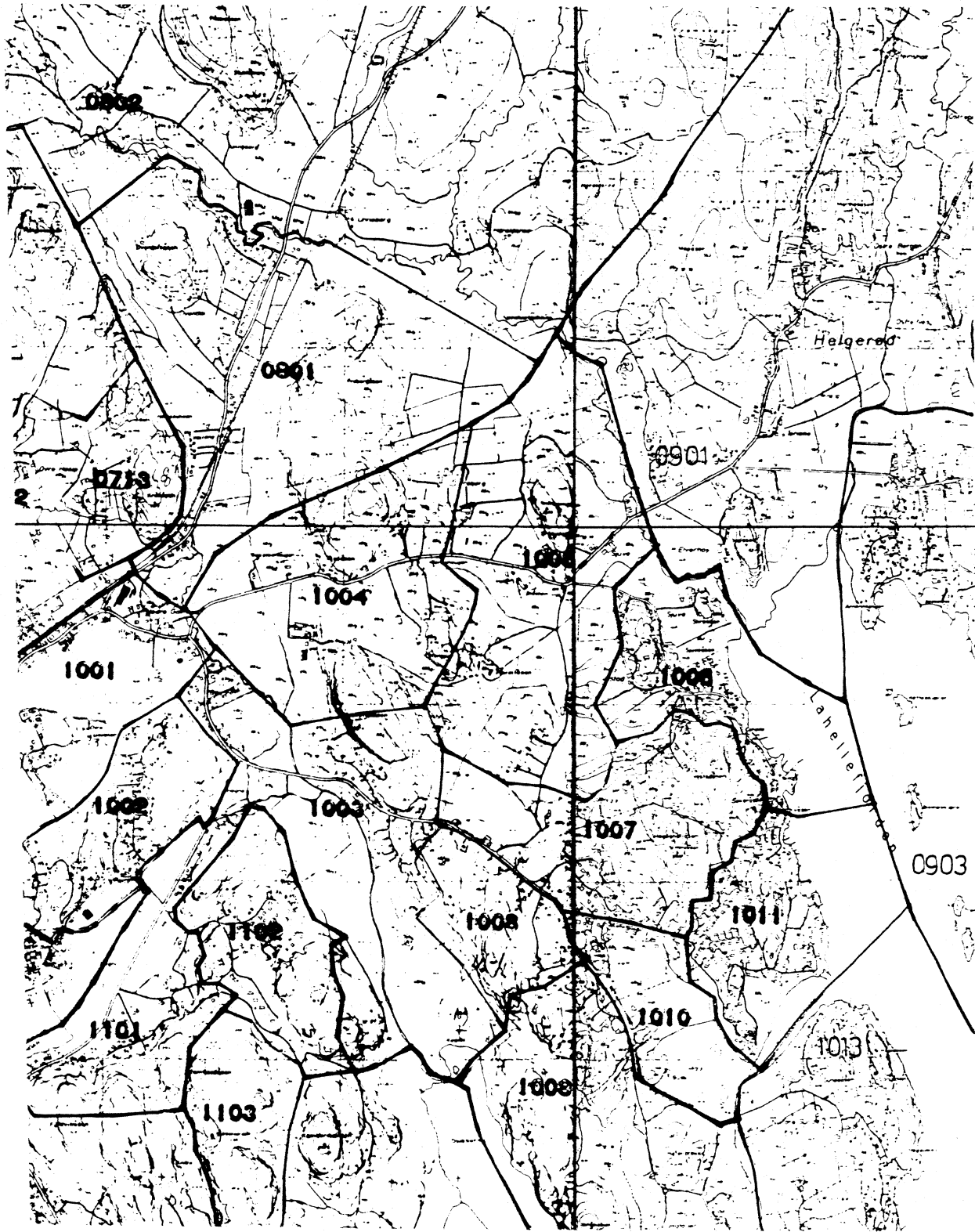
M

UTSNITT AV KRETSKART









KOMMUNE 0706 SANDEFJORD

TABELL 2. SAMMENLIGNBARHETEN MELLOM GRUNNKRETSENE 1980
OG FOLKETELLINGSKRETSENE 1970

GRUNNKRETS 1980	KOMM 1970	---FOLKETELLINGSKRETS 1970---	
		HEL KRETS	DEL AV KRETS
0101 SOLBAKKEN	0706	4	3,5
0102 EKEBERG	0706		5-6
0103 MYRA	0706		2-3,6
0104 NYBYEN	0706		2-3,6
0105 RUKLA	0706		2-3,6
0106 AAGAARD	0706		2-3,6
0107 PRESTEJORDET	0706		3
0108 SENTRUM	0706		2
0109 ØVRE BJERGGATA	0706		1-2
0110 GAMLEBYEN	0706		1-2
0111 GRØNLI	0706		1
0112 HJERTNES	0706		6,10,13
0113 STUB	0706		6,10,13
0201 VIRIK	0706		10,13-14
0202 RANVIKÅSEN	0706		10,13-14
0203 VIRIKSKOGEN	0706		10,13-14
0204 RANVIK	0706		10,13-14
0205 STORE BERGAN	0706		12,14
0206 SJØSTRAND	0706		14
0207 LYSTAD	0706		14
0208 HYSTAD	0706		14
0209 HYSTADSTRANDA	0706		14
0210 LOFTERØD	0706		14
0211 GRANHOLMEN	0706		12,14
0212 ENGA	0706		12
0213 ÅSANE	0706		12
0214 BELGAU	0706		12
0301 HUAN	0706		10
0302 KJELLBERG	0706		11,31,33
0303 SKIRINGSSAL	0706	32	10-11
0304 KROKEN	0706		11,31
0305 FØRSTAD	0706		11
0306 HIMBERG	0706	29	
0401 FRYDENLUND	0706		9,25,33
0402 BUGÅRDEN 3	0706		9,25,33
0403 KAPTEINLØKKA	0706		9,25,33
0404 BUGÅRDSPARKEN	0706		9,25,33
0405 BUGÅRDEN 2	0706		9,25,33
0406 NYGÅRD 1	0706		9,25,33
0407 NYGÅRD 2	0706		9,25,33
0408 MO VEST	0706		9,25,33
0409 MOVEIEN	0706		9,25,33
0410 SKJELBERG-LASKEN	0706		9,25,33
0411 PINDSLE	0706		9,25,33
0412 BUGÅRDEN 1	0706		9,25,33
0413 KROKEMOA 2	0706		9,31
0414 KROKEMOA 1	0706		31
0415 KROKEMOA 3	0706		11
0416 KROKEMOA 4	0706		9,11
0501 HAUKERØD	0706		9
0502 LASKEN	0706		9
0503 HEM	0706		8-9
0504 KLAVENES	0706		8-9
0505 ØØ	0706		8

KOMMUNE 0706 SANDEFJORD

TABELL 2. SAMMENLIGNBARHETEN MELLOM GRUNNKRETSENE 1980
OG FOLKETELLINGSKRETSENE 1970

GRUNNKRETS 1980	KOMM 1970	---FOLKETELLINGSKRETS 1970---	
		HEL KRETS	DEL AV KRETS
0506 SOLBERG	0706		8
0507 ELGESEM	0706		8-9
0601 VAGGESTAD	0706	7	
0602 FEVANG	0706		28,30
0603 FOKSERØD	0706		28,30
0604 HOTVEDT	0706		8
0605 KLINESTAD	0706	26	8-9
0701 MO	0706		9,25,27
0702 HUSLY	0706		8-9,27
0703 MOSSERØD	0706		25,27
0704 LEGDÅS	0706		27
0705 ÅBOL	0706		27,34
0706 HJERTÅS	0706		27,34
0707 HOVLAND	0706		27,34
0708 NYBAKKEN	0706		25,27
0709 PINA	0706		25,27
0710 BREIDABLIKK	0706		25,27
0711 HASLESKOGEN	0706		25,27
0712 HASLE	0706		25,27
0713 KRÅKÅS	0706		25,27
0714 PRESTEHAGEN	0706		25
0715 ÅSEN	0706		25,27
0716 ROSENLUND	0706		25,27
0717 ØVRE LUNDEN	0706		25,27
0801 UNNEBERG	0706		23-25
0802 HERRE-UNNEBERG	0706		23-24
0803 RÅSTAD	0706		24
0804 LINGELEM	0706		30
0901 HELGERØD	0706		21-22
0902 SKÅREN	0706		22
0903 SOLLØKKA	0706		21-22
0904 ØSTRE NES	0706		21-22
0905 ENGE	0706		22
0906 ÅRØ	0706		22
1001 ØVRE GOKSTAD	0706		20,25
1002 BREILI	0706		20
1003 HEIMDAL	0706		17,20
1004 GOKSTAD	0706		19-20,22
1005 FREBERG	0706		19,22
1006 LAHELLE	0706		19
1007 HØGENHALL	0706		19-20
1008 MYHRE	0706		20
1009 KASTET	0706		20
1010 BUSK	0706		19-20
1011 SJUVENGA	0706		19
1012 HAFALLEN	0706		18
1013 STRAND	0706		18
1014 YXNØY	0706		18
1101 KILEN	0706		20
1102 KAMFJORD	0706		20
1103 KAMFJORDÅSEN	0706		16,20
1104 VARDEN 3	0706		17,20
1105 VARDEN 2	0706		16-17
1106 VARDEN 1	0706		UBEBODD

KOMMUNE 0706 SANDEFJORD

TABELL 2. SAMMENLIGNBARHETEN MELLOM GRUNNKRETSENE 1980
OG FOLKETELLINGSKRETSENE 1970

GRUNNKRETS 1980	KOMM 1970	---FOLKETELLINGSKRETS 1970---	
		HEL KRETS	DEL AV KRETS
1107 ORMESTAD	0706		16
1108 HUVIK	0706		15
1109 FRAMNES	0706		15
1110 VESTRE RØD	0706		15
1111 VINDAL	0706		15-16
1112 VERA	0706		15-16
1113 HUSEBY	0706		16
1114 ORMESTADVIKA	0706		16
1115 HOLTAN	0706		16-17
1116 ASNES	0706		16
1117 TANGEN	0706		16-17
1118 BUER	0706		16-17
1119 LANGEBY	0706		17

KOMMUNE 0706 SANDEFJORD

TABELL 3. SAMMENLIGNBARHETEN MELLOM DELOMRÅDENE 1980
OG FOLKETELLINGSKRETSENE 1970 OG 1960

DELOMRÅDE 1980	KOMM 1970	---KRETSENER-1970---		KOMM 1960	---KRETSENER-1960---	
		HELE	DELER AV		HELE	DELER AV
01 SENTRUM	0706	1-6	10	0706	1-6	
	0706		13	0724		2
				0724		4
				0724		7-15
02 HYSTAD	0706	12	10	0724	2	
	0706	14	13	0724	4	
				0724	7-15	
				0724	2	
03 FØRSTAD	0706	29	10-11	0724	4	
	0706	32	31	0724	7-15	
	0706		33	0724	17-21	
				0724	2	
04 BUGÅRDEN	0706		9	0724	4	
	0706		11			
	0706		25	0724	7-15	
	0706		31	0724	17-21	
	0706		33	0724	2	
05 HAUKERØD	0706		8-9	0724	4	
				0724	7-15	
				0724	2-4	
				0724	7-15	
06 FEVANG	0706	7	8-9	0724	17-21	
	0706	26	30	0724	2	
	0706	28		0724	4	
07 BREIDABLIKK	0706	27	8-9	0724	7-15	
	0706	34	25	0724	17-21	
				0724	17-21	
				0724	3	
08 FROM	0706	23-24	25	0724	5	
	0706		30	0724	16	
09 HELGERØD	0706	21	22	0724	2	
				0724	5	
10 ØSTERØY	0706	18-19	20	0724	4	
	0706		17	0724	7-21	
	0706		22	0724	2	
	0706		25	0724	4	
11 VESTERØY	0706	15-16	17	0724	7-15	
	0706		20	0724		
				0724		

Kommune 0706 SANDEFJORD

Tabell 4. Oversikt over kirkesogn/kapelldistrikt (menighet)

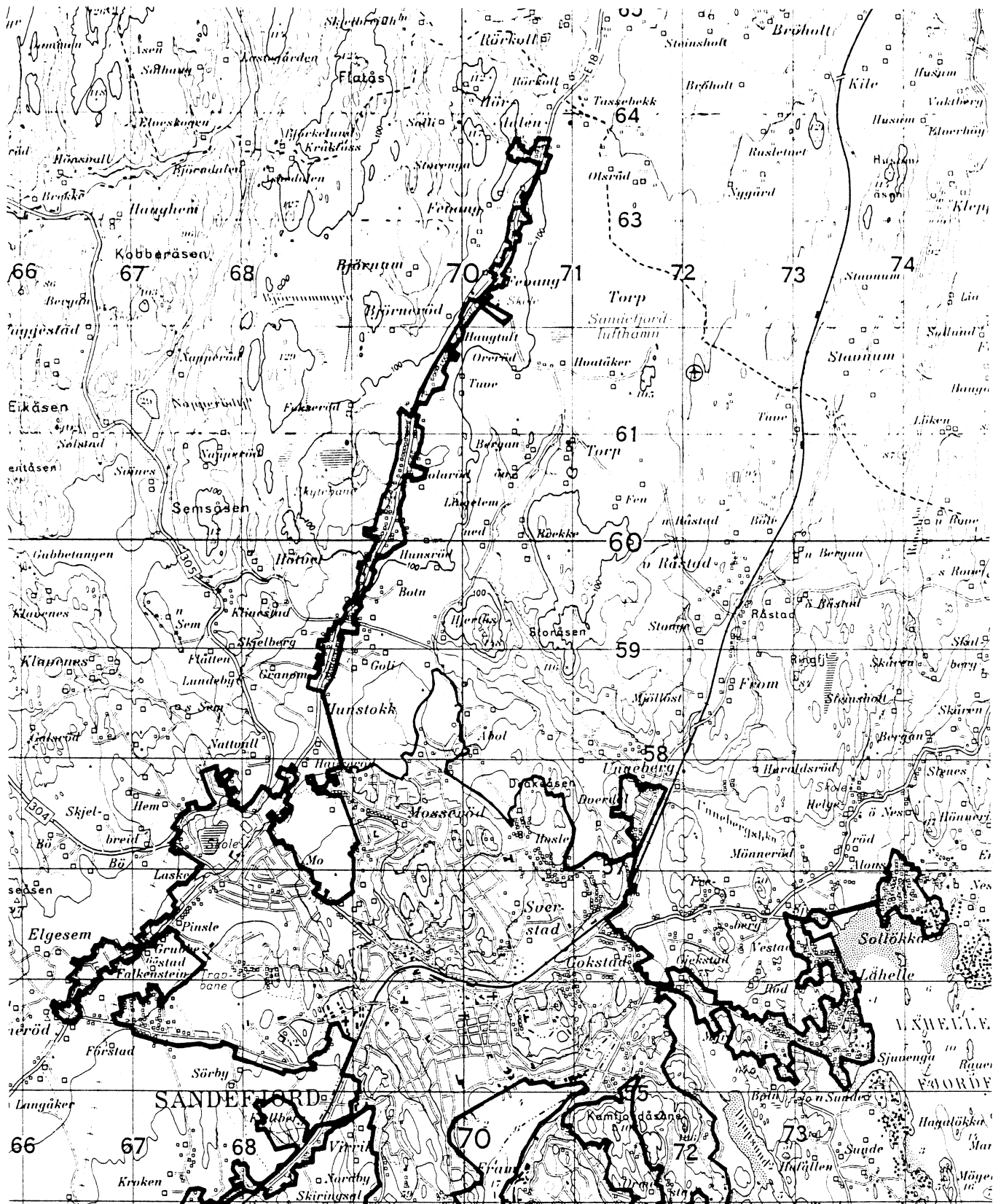
Menighet		Grunnkretsnummer	
Nummer	Navn	Hei	Del av
01	Sandar	0602, 0603, 0702-0717, 0801-0804, 0901-0906, 1001-1014, 1101-1119	0604, 0605,
02	Bugården	0302, 0304-0306, 0401- 0416, 0501-0507, 0601, 0701	0604, 0605,
03	Sandefjord	0101-0113, 0201-0214, 0301, 0303	

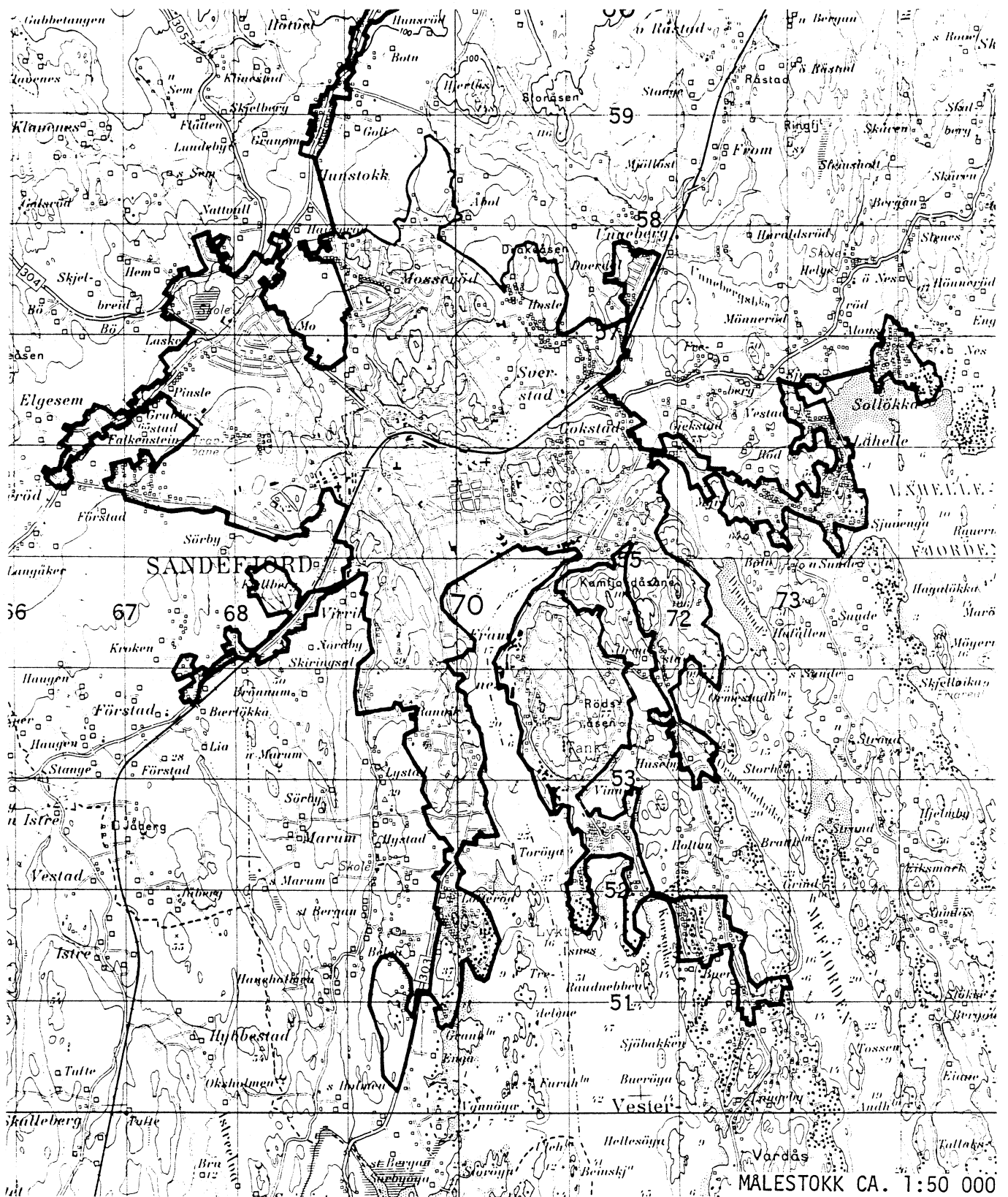
KOMMUNE 0706 SANDEFJORD

TABELL 5. OVERSIKT OVER TETTSTEDET.

TETTSTED NR. NAVN	KOMM NR.	OMFATTER TETTBEBYGGELSE I GRUNNKRETSENE
1531 SANDEFJORD	0706	0101-0113, 0201-0204, 0206-0214, 0301-0304, 0401-0416, 0501-0503, 0507, 0602-0603, 0605, 0701-0717, 0801, 0903, 1001-1003, 1006-1011, 1101-1105, 1107-1112, 1114, 1116-1118

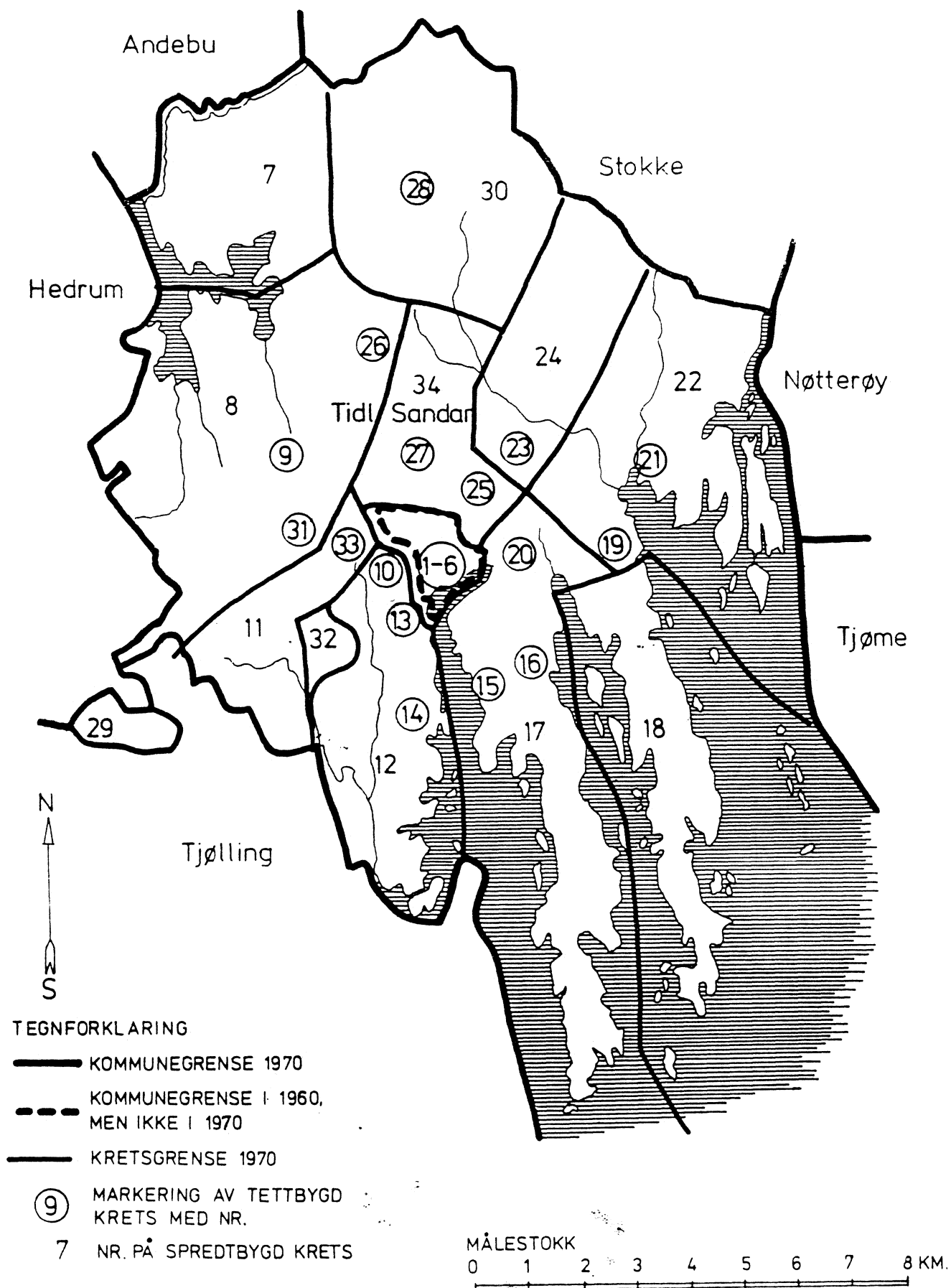
AVGRENŚING AV SANDEFJORD TETTSTED

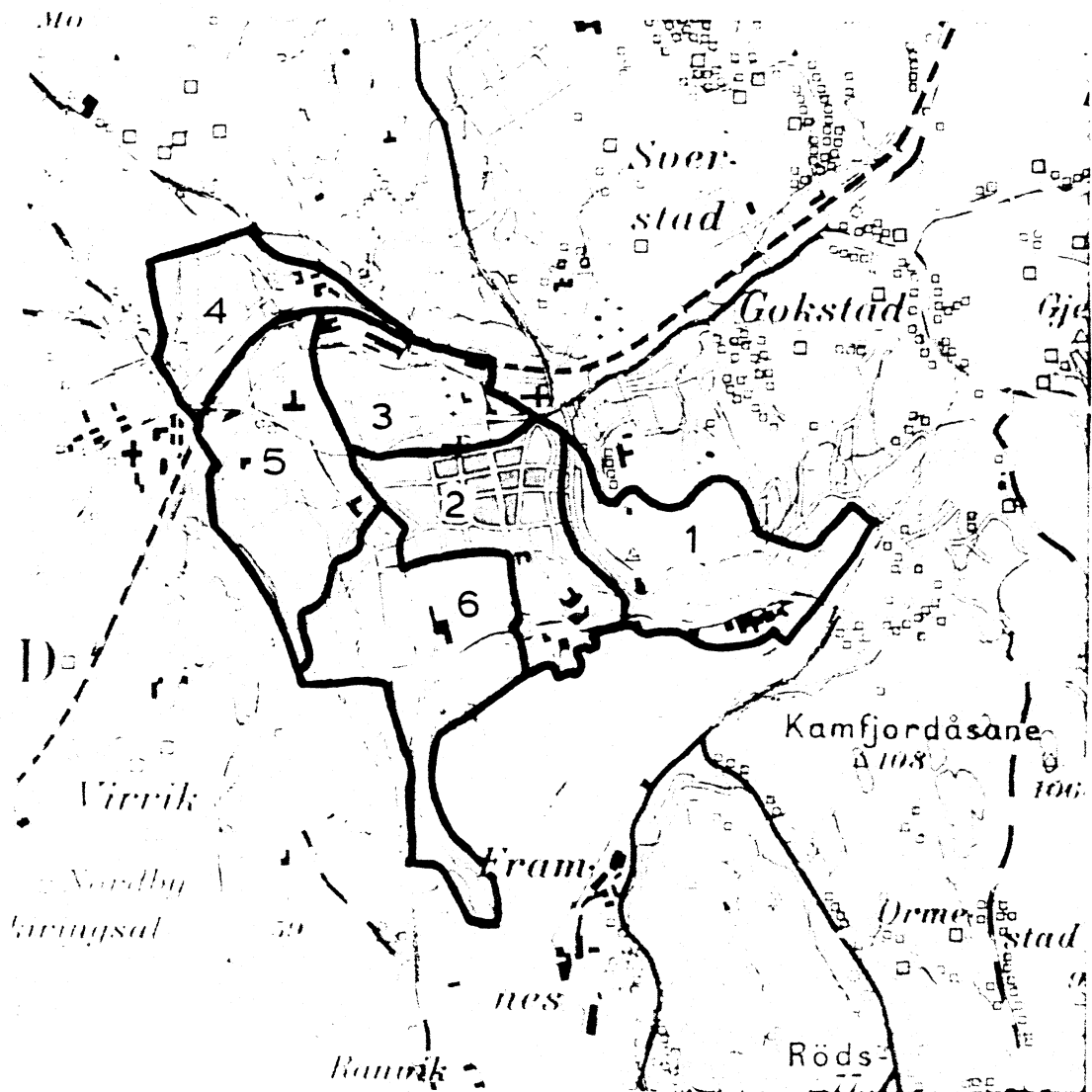




Med samtykke fra Norges geografiske oppmåling er NGOs kartmateriale brukt som kartgrunnlag.

0706 SANDEFJORD





MÅLESTOKK 1:25000

0 1 2 KM.

Med samtykke fra Norges Geografiske Oppmåling er N G O's kartmateriale brukt som kartgrunnlag. Kartet er oppfotografert fra N G O's serie M 711.

