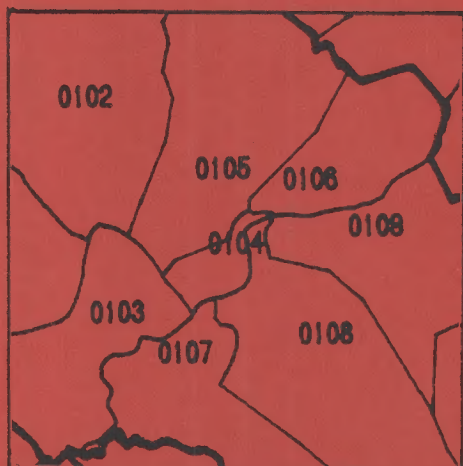


GRUNNKRETSER OG TETTSTEDER



DOKUMENTASJON 1980

0414 **VANG (H)**

FORORD

Med bakgrunn i det økende behovet for statistikk for mindre områder innen kommunene og på tvers av kommunegrensene, startet Statistisk Sentralbyrå i 1976 arbeidet med en generell, stabil kretsinnstilling. Kretsene blir kalt grunnkretser for å unngå forvekslinger med tidligere folketellingskretser og eksisterende skole- og valgkretser som dekker mer spesielle behov.

Et vesentlig siktepunkt var å kunne gi detaljert geografisk statistikk fra landbrukstillingen i 1979 og folke- og boligstillingen i 1980, men hensikten var også å få en geografisk enhet mer egnet for løpende statistikk.

Utgangspunktet for inndelingen har vært folketellingskretsene i 1970, men disse måtte mange steder nøye revideres i samråd med kommunene for å bli bedre egnet som en generell, geografisk basisenhet.

Formålet med dette heftet er å dokumentere kretsinnstillingen og lette arbeidet med analyser og praktisk bruk av kretsdata. Data for grunnkretser blir bl.a. tilgjengelige i egne kommunehefter fra Folke- og boligstillingen 1980. I de enkelte kommuner og i Statistisk Sentralbyrå finnes det også foreløpige befolkningstall pr. 1/7-79 og 1/11-80 for grunnkretser.

Prinsippene for kretsinnstillingen ble utformet gjennom drøftinger med brukere og gjennom et prøveprosjekt, og er beskrevet i et eget notat "Veiledning ved inndeling av kommunene i grunnkretser". Statistisk Sentralbyrå. 1977. Det blir også tatt sikte på å drøfte erfaringer fra arbeidet og utviklingsperspektiver nærmere i et særskilt hefte.

Utviklingen av GAB-systemet (Grunneiendom-, Adresse- og Byggningsregister) vil gi et regelmessig vedlikehold av bl.a. et adresseregister med koder for grunnkrets. Dette vil i framtida gi muligheter for bl.a. befolkningsstatistikk for grunnkretser, og lette oversikten i kommunene. Grunnkretsinnstillingen skal heretter holdes mest mulig fast. Det vil imidlertid kunne forekomme feilregistreringer. Henvendelser om slike feilregistreringer og spørsmål om eventuelle endringer i grunnkretsinnstillingen skal rettes til Fylkeskartkontoret i det aktuelle fylket, som vil ta saken opp med Byrådet. Spørsmål om grunnkretsinnstillingen generelt og arbeidet med den kan også rettes til Statistisk Sentralbyrå, Kongsvinger.

Arbeidet med kretsinnstillingen, som har hatt økonomisk støtte fra Miljøverndepartementet, har vært ledet av førstekonsulent Jan Byfuglien og konsulent Ole Ragnar Langen.

Statistisk Sentralbyrå, Oslo, juni 1981

Odd Aukrust

Eivind Hoffmann

INNHOOLD

	Side
Generelt om grunnkretsinnndelingen, avgrensingen av tettsteder og registrering av kirkesogn/kapelldistrikt	3
Spesielle merknader til gjennomføringen i Vang kommune	8
Omfanget av grunnkretsene, fordelt på tett og spredt bebyggelse	9
Kart over inndelingen i grunnkretser	16
Sammenliknbarheten mellom grunnkretsene 1980 og folketellingskretsene 1970	21
Sammenliknbarheten mellom delområdene 1980 og folketellingskretsene 1970 og 1960	22
Oversikt over kirkesogn/kapelldistrikt (menighet)	22
Oversikt over tettstedene	22
Kart over avgrensing av tettstedene	23
V e d l e g g	
1. Kartskisse over kretsinnndelingen i 1970	24
2. Oversiktskart over tettbygde kretser i 1970	25

GENERELT OM GRUNNKRETSINNDELINGEN, AVGRENŚINGEN AV TETTSTEDER OG REGISTRERING AV KIRKESOGN/KAPELLDISTRIKT

Formålet med og nytten av grunnkretsinnndelingen

Formålet med å dele kommunen inn i grunnkretser er å lage små stabile geografiske enheter som kan gi et fleksibelt statistisk grunnlag for kommunal og regional analyse, forvaltning og planlegging. Foruten å nytte disse slik de er, kan grunnkretsene grupperes til enheter som varierer fra formål til formål. Som minste byggekloss kan grunnkretsen settes sammen til geografiske enheter som er formålstjenlige f.eks. i planleggingen av eldreomsorgen eller til å studere utviklingen av elevgrunlaget i grunnskolen på ulike alderstrinn. Aktuelle grupperingsenheter som kan gå på tvers av kommunegrensene er f.eks. vassdragsregioner og arbeidsmarkedsregioner.

I første omgang kommer Statistisk Sentralbyrå til å nytte inndelingen til å presentere data fra landbrukstillingen i 1979 og folke- og bolig tellingen i 1980. Som en kontroll på at det arbeidet som er gjort er riktig har en laget tabeller pr. 1/7-79 og 1/11-80 som gir befolkningstall fordelt på alder, kjønn og type bebyggelse.

Krav til grunnkretsinnndelingen

Ut fra de formål inndelingen i grunnkretser skal tjene, ble det stilt en del krav som vi nedenfor kort skal gjennomgå.

1. Grunnkretsene må utformes slik at grensene er uforanderlige over en rimelig tidsperiode. Dette er et særdeles viktig krav. Stabile kretser er en helt avgjørende forutsetning for å kunne følge endringer på kretsnivå over tid. (se nedenfor).

Nå har dessverre kartgrunlaget mange steder vært svært dårlig. Dette gjør at en spesielt i ubebodde områder må regne med at grensene må justeres slik at de faller sammen med eiendomsgrensene. Grunnkretsenes omfang er definert ved adressene (gards- og bruksnr. eller gateadresse). En del steder er imidlertid eiendommene så store at en må regne med at grunnkretsgrensa må trekkes på tvers av eiendomsgrensa. Videre må en regne med endringer av grensene i ubebodde områder dersom disse blir bebygd med boliger, industri o.l. og grensene går på tvers av den nye bebyggelsen. De eneste endringer som kan tillates i bebodde områder er deling eller sammenslåinger av hele grunnkretser. Der nytt kartgrunnlag viser at grensene i bebodde områder er trukket feil, må grensene på kartet justeres slik at de blir i samsvar med beskrivelsen (gateadresser eller gards- og bruksnr.).

2. Kretsene er i størst mulig grad søkt gjort sammenlignbare med folketellingskretsene i 1970 og tidligere tellinger slik at en kan følge utviklingen bakover i tid. Dette kravet strir imidlertid ofte mot kravet om at inndelingen skal bestå av sammenhengende geografiske områder og være hensiktsmessig til kommunal og regional planlegging. Der den gamle inndelingen fra folketellingen i 1970 ikke kunne nyttes direkte, har en likevel forsøkt å lage større enheter innen kommunen som kan sammenlignes. I noen tilfeller har ikke dette lyktes, enten ved at den gamle inndelingen bestod av ikke geografisk sammenhengende områder, eller fordi dette ville føre til en inndeling som kommunen mente ikke var formålstjenlig.

3. Grunnkretsene skal ikke være for store eller variere for mye i folketall og areal. Dette kravet er viktig for at grunnkretsen kan fungere som byggekloss ved inndeling i regioner av ulike slag. I spredtbygde strøk ble det som utgangspunkt sagt at grunnkretsene ikke burde overstige 300-400 personer og i tettbygde strøk 500-600 personer.

Arealet i kretsene bør heller ikke variere for mye. Spesielt større ubebodde områder som f.eks. Finnmarksvidda og Hardangervidda, er delt inn i ubebodde grunnkretser, der grensene er lagt i vannskillen.

Grensene for grunnkretsene er også forsøkt lagt slik at de i størst mulig grad er ensartede når det gjelder bebyggelsesstruktur, natur- og næringsgrunnlag og slik at de kommunikasjonsmessig hører sammen. Folketellingskretser fra 1970 er f.eks. ofte blitt delt fordi de enkelte deler av kretsen nå ikke lengre hører sammen kommunikasjonsmessig.

Inndelingen i delområder (bydeler/bygdelag)

Størrelsen på kommunene varierer svært mye. Det var derfor behov for å lage en fast inndeling som kunne gi data på et mer overordnet nivå enn grunnkretsen. En slik områdeinndeling vil være bedre egnet for data som blir for detaljert på kretsnivå samtidig som den vil være bedre egnet enn kretser til regionale oversiktsanalyser. Ut fra statistiske formål ble derfor grunnkretsene gruppert til delområder. Delområdene er angitt ved de to første sifrene i det 4-sifrede grunnkretsnummeret, mens de to siste sifrene angir nummeret på grunnkretsen innenfor delområdet.

Delområdene har som hovedregel 1 000-3 000 innbyggere i spredtbygde strøk og 3 000-6 000 i mer tettbygde strøk. Kommuner med under 1 000-2 000 innbyggere er vanligvis ikke delt inn i delområder.

Registrering av tettsted

Ved Folketellingene 1960 og 1970 var kretsinnndelingen knyttet direkte til inndelingen i tettsteder. Dette er uheldig fordi tettstedsgrensene endrer seg over tid. Det er imidlertid fortsatt ønskelig å registrere tettbebyggelsen da dette er den eneste måten en kan få et realistisk bilde av utviklingen i urbaniseringen i Norge. Den enkelte adresse er derfor registrert med en egen kode for om adressen ligger innenfor eller utenfor tettsted, uavhengig av grunnkretsinnndelingen. Det er videre bygd opp et eget tettstedsregister som grupperer sammen tettbebyggelsen i de enkelte grunnkretser til tettsteder.

For at en hussamling skal kunne registreres som et tettsted må det bo minst 200 personer der og avstanden mellom husene må normalt ikke overstige 50 meter. Har en derimot fått en kjerne med 200 innbyggere, kan en vise mer skjønn ved avgrensingen. Husklynger som naturlig hører med til tettstedet, tas med selv om avstanden overskrider 50 meter. Avstanden mellom nærmeste hus i kjernen og den lille klynga, bør imidlertid ikke overstige 400 meter. Er avstanden større bør husklynga være stor nok til å danne eget tettsted. Grensene for tettstedene slik de er beskrevet i dette heftet, skal vise grensa for bebyggelsen slik den er 1. november 1980 og ikke inneholde områder som er blitt eller blir bebygd seinere. Bebyggelse som skal regnes med i tettbebyggelsen er boliger, industri, forretninger, offentlige bygninger, idrettsanlegg o.l. Hytter og ren gardsbebyggelse skal bare regnes med i tettstedet dersom det ligger i eller i tilknytning til tettstedet, dvs. mindre enn 50 meter fra nærmeste hus i "kjernen" eller den lille husklynga som ligger over 50 meter fra "kjernen".

I praksis vil det finnes områder innenfor tettstedene der avstanden mellom husene overstiger 50 meter. Dette kan f.eks. være i industriområder eller idrettsanlegg som ligger i tilknytning til tettstedene. Videre kan det være naturlige hindringer som bergknauser, elver eller dyrkbare områder som en ikke får bygge ut.

Ved avgrensingen av tettstedene har Byrået støtt på en rekke praktiske problemer som har sammenheng med at dette arbeidet er noe som har vært nytt for de kommunale myndigheter. Praksis ved avgrensingene kan derfor variere noe, men dette gir trolig ikke større registreringsfeil enn ved den metode som ble nyttet i 1970. En regner med at feil vil bli korrigert etter hvert som kommunen skal ajourføre grensene.

Hvert tettsted er tildelt et firesifret nummer i tillegg til kommune-nummeret.

Registrering av kirkesogn og kapelldistrikt (menigheter)

Ved tidligere folketellinger har det vært et krav av folketellingskretsene skulle følge grensene for kirkesognene. Dette har en del steder vist seg utilfredsstillende da sognegrensene har vært foreldet i forhold til dagens bosettingsmønster. For å få statistikk for kirkesogn/kapelldistrikt er kirkesogn/kapelldistrikt registrert uavhengig av grunnkretsinnndelingen. Grensene for kirkesogn/kapelldistrikt kan derfor avvike fra grunnkretsgrensene, men de kirkelige myndigheter er oppfordret til å tilpasse de kirkelige inndelingene slik at grensene faller sammen med grensene for grunnkretsene. Dette letter registrering og ajourhold. Det er laget en egen katalog som grupperer menigheter til prestegjeld, prosti og bispedømme.

Sammenlignbarhet med tidligere folketellinger

Ett av kravene som er satt til inndelingen i grunnkretser er at en bør forsøke å få til en så god sammenlignbarhet med folketellingskretsene i 1970 som mulig. I tabellene 2 og 3 har vi vist sammenlignbarheten mellom grunnkretsene 1980 og folketellingskretsene 1970 og delområdene og folketellingskretsene 1970 og 1960. Sammenlignbarheten er funnet ved å sammenligne kart fra de ulike tellingene. Det er ikke tatt hensyn til endringer av grensene i ubebodde strøk. Nøyaktigheten vil også avhenge av kvaliteten av kartgrunlaget. Ved nærmere studium av adressene i de enkelte grunnkretsene kan en oppdage differanser mellom de ulike tidspunktene som ikke er oppdaget ved å sammenligne kart. Slike differanser kan skyldes feil ved tidligere tellinger.

Det arbeides med en omkoding av 1970-materialet til delområder i 1980, og det er også lagt til rette for en omkoding av 1970-kretser til grunnkrets 1980. Byrået har imidlertid foreløpig ikke ressurser til å gjennomføre dette.

Dokumentasjon av kretsinnndelingen

Grunnkretser, tettsteder og kirkesogn/kapelldistrikt er dokumentert ved hjelp av kart og lister.

Kartdokumentasjonen er av varierende kvalitet. Alle grunnkretser i spredtbygde strøk er tegnet inn på kart i M 1:50 000. I tettbygde strøk er grunnkretsene tegnet inn på økonomisk kartverk av varierende målestokk 1:5 000, 1:10 000 og 1:20 000. Tettstedsgrensene er tegnet inn på kart i samme målestokk. Dessverre er det enkelte tettbygde områder hvor økonomisk kartverk ennå ikke finnes. Her er kretsinnndelingen og tettstedsavgrensingen dokumentert enten på reguleringskart i M 1:2 000, 1:1 000 eller 1:500 eller på flyfoto av ulik målestokk. Kirkesogn/kapelldistriktene er for de fleste prestegjeld dokumentert

på kart i M 1:50 000. Byrådet og kommunen skal ha den samme dokumentasjonen. Flere kommuner har lagt grunnkretsgrensene og avgrensingen av tettstedene på egne folier.

I Byrådet blir grunnkretsgrensene digitalisert (koordinatsatt) automatisk på kartgrunnlag i M 1:50 000 og økonomisk kartverk i tettbygde strøk. Videre blir tettstedsgrensene også digitalisert, vesentlig ut fra økonomisk kart i M 1:10 000. Kartene i dette notatet er framstilt ved hjelp av folier uttegnet på grunnlag av digitaliserte grunnkretsgrenser og tettstedsgrenser.

Disse inndelingene er kodet inn i adresseregisteret i Byrådet. Adresseregisteret inneholder bare bebodde adresser og bygger på folkeregisterets Magnetbåndregister. Dette adresseregisteret vil danne grunnlaget for etablering av Adresseregisteret i GAB-systemet (Grunneiendom-, Adresse- og Bygningsregister).

Kvaliteten på det foreløpige adresseregisteret er noe ujevn. Det har manglet presise retningslinjer for adressekodning i folkeregistrene. Noen har f.eks. nyttet fiktive adresser som ikke samsvarer med den offisielle matrikkelen. I tabell 1 kan det derfor finnes en del adresser som ikke kan regnes som offisielle adresser. Dette gjelder f.eks. bebodde eiendommer på statsgrunn i en del kommuner. Etter hvert blir offisiell adressering mer utbredt og ensartet, og registrene blir da lagt om.

Adresseregisteret kan inneholde enkelte adresser som er kodet i feil grunnkrets eller med feil type bebyggelse. Dette er imidlertid etableringsfeil som en regner med vil bli rettet opp etter hvert som registeret blir vedlikeholdt av kommunen.

Byrådet har etablert et adresseregister pr. 1/7-79 og et pr. 1/11-80.

Den praktiske gjennomføringen

Det ble lagt stor vekt på å trekke kommunene aktivt inn i arbeidet med å fastlegge grunnkretsene og å avgrense tettstedene. Uten kommunenes lokalkunnskap ville det ikke ha vært mulig å kode adresseregisteret fullt ut, samtidig som kommunene er de eneste som kunne lage en inndeling som var brukbar for kommunal forvaltning og planlegging.

Allerede i 1976 ble de første kommunene kontaktet. Hver kommune fikk tilsendt et notat hvor omfanget av den enkelte folketellingskrets i 1970 var regnet opp. I notatet var det også et forslag eller skisse til inndeling i delområder og grunnkretser. Detaljeringen i forslaget var avhengig av kvaliteten på den gamle inndelingen og dokumentasjonen fra 1970. Kommunen ble bedt om å ta hensyn til framtidig utbygging. Samtidig ble kommunen bedt om å avgrense de husklyngene som tilfredsstilte kravene til tettsted eller som en ventet ville

tilfredsstillte kravene ved utgangen av 1980. Etter korrespondanse og kontakt over telefon ble inndelingen fastlagt og tettstedene avgrenset. Inndelingen i grunnkretser og avgrensingen av tettstedene kan i et mindre antall kommuner av ulike grunner være av mindre bra kvalitet. Likevel bør en så langt det er mulig unngå å endre kretsinnndelingen, da dette vil ødelegge kontinuiteten i statistikken.

Høsten 1979 og 1980 ble det foretatt en ajourføring fram til 1/7-79. I første halvpart av 1981 ble så kretsinnndelingen, tettstedene og kirkesogn/kapelldistrikt ajourført pr. 1/11-80.

For å få kartlagt inndelingen i kirkesogn/kapelldistrikt ble sognepresten i hvert prestegjeld kontaktet. Sognepresten fikk tilsendt et kart der grunnkretsene var tegnet inn og ble bedt om å tegne inn grensene for kirkesogn/kapelldistrikt på kartet. Der grunnkretsene ble delt av et kirkesogn/kapelldistrikt ble prestene bedt om å liste opp de adresser i grunnkretsen som falt innenfor de enkelte kirkesogn/kapelldistrikt. Materialet ble så sendt Byrået via fylkeskartkontorene og bispedømmerådene som skulle foreta en første kontroll av materialet.

SPESIELLE MERKNADER TIL GJENNOMFØRINGEN I VANG KOMMUNE

Ved folketellingen i 1970 var kommunen delt inn i 17 folketellingskretser. Av disse svarte kretsene 1, 2, 5 og 14 til del av tettstedet Hamar, krets 6 til del av tettstedet Ilseng og krets 17 til tettstedet Vangli. Tettstedet Vangli er nå lagt til tettstedet Hamar.

Kommunen er delt opp i 4 delområder. Tallet på grunnkretser er 42. Av disse er 0412 og 0413 uten fast bosetting.

Kommunen er svært tettbygd. Det er derfor gjort en del endringer i kretsinnndelingen som gjør at sammenlignbarheten er dårlig. Tabell 2 i heftet er ikke kontrollert nøyaktig.

Folketellingskretsene 1, 3, 9 og 14-16 svarer til grunnkretsene 0101 - 0110, mens folketellingskretsene 2, 4-5, 7-8 og 17 svarer til grunnkretsene 0201 - 0211, 0301 - 0303 og 0305 - 0308. Nå kan det være at grunnkrets 0307 svarer til hele folketellingskrets 17, da det bare er gnr. 67 bnr. 11 fra krets 17 som er kodet i grunnkrets 0308. I 1970 bodde det 11 personer på denne adressen, mot 8 personer i 1980.

Grunnkretsene 0407 - 0413 svarer til folketellingskretsene 12 og 13. Del av krets 12, grunnkretsene 0409 og 0410 er imidlertid små. I 1970 bodde det 5 personer på gnr. 10 bnr. 109 og 2 personer på gnr. 50 bnr. 16 i grunnkrets 0409, mot 3 og 4 i 1980. Videre bodde det i 1970 6 personer på gnr. 10 bnr. 13 og 3 personer på gnr. 50 bnr. 5 og 10 i grunnkrets 0410, mot henholdsvis 4 og 4 i 1980.

TABELL 1. OMFANGET AV GRUNNKRETSENE, FORDELT PÅ TETT OG SPREDT BEBYGGELSE.

GRUNN- KRETSNR	NAVNET PÅ GRUNNKRETSEN	TYPE BEBYGGELSE	OMFANGET AV GRUNNKRETSENE
01	VANG VEST		
0101	KLUKEHAGEN	TETT	BORCHGREVINKSGT 52,54
		TETT	FRIBETEN 1,3,5,7
		TETT	GRANLIV 1-6,9-14
		TETT	HAUGLIV 9,11-16,18,20
		TETT	HELLEVN 1-2,4,6,8,10-14,16-17,19-22,24
		TETT	KAV 2-3
		TETT	LOTTENV 18,20,26-30
		TETT	NYMOVN 1-2,4
		TETT	O TRYGVASONSGT 40
		TETT	SMEBAKKV 7
		TETT	SMEBYV 11,13,15,17-24,26,29-31
		TETT	SOLLIV 6,8,10
		TETT	STAFSBV 96,99,101,103,105,107,113,117,119, 121,123-125,129,143,147,149-154
		TETT	ØSTLIV 1,3,5,7,9,11
		TETT	ØVERLANDV 1-2,5-7,9,11
0102	STAV/SMEBY	TETT	BUEV 1-6
		TETT	FURNESV 164,166-168,172,174
		TETT	KNAUSV 1,3,5,7-13,15,17
		TETT	LOTTENV 1-12,14,16
		TETT	PARKV 15-28,30
		TETT	SELJEV 1-10
		TETT	SMEBYV 3,5,7,9
		TETT	STRØMSV 20-32,34
		TETT	GNR. 20 BNR. 18,57,61,150,156,266,285-286
		TETT	GNR. 22 BNR. 5
		TETT	GNR. 199 BNR. 1,7-8
		SPREDT	GNR. 199 BNR. 1,15
		SPREDT	GNR. 200 BNR. 1,3
0103	SOLVANG/SMEBY	TETT	BERGVN 2,4,6,8
		TETT	E ENGENSEV 2,4-15
		TETT	E KJØSG 12,14
		TETT	FURNESV 124,126,128,130,132,134,138,140,142, 146,148,150,152,156
		TETT	GRENSEN 1-3
		TETT	H EGSTADSVI 1-4
		TETT	HAUGLIV 2-7,10
		TETT	KNAUSV 14,16,18-19,21-28,30-33
		TETT	KROKEN 3-10,12
		TETT	L MIKKELSVI 1,3-4
		TETT	PARKV 1-6,8,10-14
		TETT	SANGLUNDV 1-2,4,7-16
		TETT	SKARPHOLV 1,3-9
		TETT	SMEBAKKV 1-4,6
		TETT	SMEBYV 4,6,8,10
		TETT	SOLLIV 1,3,5
		TETT	STAFSBV 93,95
		TETT	STRØMSV 1,3-15,17-19
0104	VIEN	TETT	BASTUV 1-8
		TETT	GALGEBV 1-8,10,12,14
		TETT	VALUMSVN 16
		TETT	VEKTB 34
		TETT	VIENVN 2,4,6,8,10,12
		TETT	GNR. 5 BNR. 1
		TETT	GNR. 20 BNR. 12,31,89,106,152,154,181,260
		TETT	GNR. 22 BNR. 1,16-17
		TETT	GNR. 26 BNR. 35
		TETT	GNR. 199 BNR. 5,11
		SPREDT	GNR. 5 BNR. 24
0105	TOMMELSTAD/BØRSTAD	TETT	BAKKEV 1-4
		TETT	BRATTRENNAI 1-4,6
		TETT	FURNESV 149,151,153,155,157,159,163
		TETT	KJELDEV 1-3,5,8
		TETT	KLUGEV 1,3,5
		TETT	TOPPENV 2-9
		TETT	VEKTB 4,6,8,10,17,19,33,35,37,39,45
		TETT	GNR. 4 BNR. 4
		TETT	GNR. 5 BNR. 35
		TETT	GNR. 20 BNR. 233

TABELL 1. OMFANGET AV GRUNNKRETSENE, FORDELT PÅ TETT OG SPREDT BEBYGGELSE.

GRUNN- KRETSNR	NAVNET PÅ GRUNNKRETSEN	TYPE BEBYGGELSE	OMFANGET AV GRUNNKRETSENE
0105	TOMMELSTAD/BØRSTAD	SPREDT	GNR. 4 BNR. 1-2
		SPREDT	GNR. 6 BNR. 1
0106	TREHØRNINGEN	TETT	GNR. 25 BNR. 25,33-34
		TETT	GNR. 29 BNR. 19,22
		TETT	GNR. 30 BNR. 1
		SPREDT	GNR. 25 BNR. 2,5,19,32
		SPREDT	GNR. 27 BNR. 3-4,6
		SPREDT	GNR. 28 BNR. 1,3,15,17-19,25,28,30
		SPREDT	GNR. 29 BNR. 2,4-5,10,12-15,17-18,21,23,25, 28-29,31,33
		SPREDT	GNR. 30 BNR. 2,5-6
		SPREDT	GNR. 31 BNR. 2-9
		SPREDT	GNR. 197 BNR. 1-2,4-6
0107	FLAKSTAD/IMMERSLUND	SPREDT	GNR. 21 BNR. 11
		SPREDT	GNR. 25 BNR. 1,7,9,18,23,36,38-40,47-48,64
		SPREDT	GNR. 26 BNR. 1,18,23-24,33,146-147
		SPREDT	GNR. 27 BNR. 1-2
		SPREDT	GNR. 28 BNR. 1,5,9-13,16,20-21,24,26
		SPREDT	GNR. 29 BNR. 1,6,8-9,26-27,32
		SPREDT	GNR. 30 BNR. 1-2
0108	TOMTER/KORSLUND	SPREDT	GNR. 59 BNR. 1,3-4,6
		SPREDT	GNR. 60 BNR. 1-4,8,20,22,27,32-33,38
0109	INGEBERG	SPREDT	GNR. 62 BNR. 4
0109	INGEBERG	TETT	ANDEV 2,4,6,8,10-12,14,16,23,26,28
		TETT	DUEV 5
		TETT	HAGAV 1,3-5,7-8,10,12,14
		TETT	HERSETGUTUA 1,3,5,7,9
		TETT	LERKEV 2,4,6
		TETT	ORREV 1-6,8
		TETT	RUGDEV 1-10,12,14,16,18,20,22,24
		TETT	SVALEV 1-5,7,9,11
		TETT	SVANEV 1,3,5,7,9,11,13,15,17-18,20,22,24
		TETT	TIURV 1-40,42,44
		TETT	GNR. 10 BNR. 30
		TETT	GNR. 24 BNR. 2,5-6,12
		TETT	GNR. 25 BNR. 15,20,24,26,28-31,50,52
		TETT	GNR. 63 BNR. 5,25-27
		TETT	GNR. 64 BNR. 7-12,14,17,20,108,139
		SPREDT	GNR. 23 BNR. 4,8,10
		SPREDT	GNR. 60 BNR. 23
		SPREDT	GNR. 61 BNR. 1-4
		SPREDT	GNR. 62 BNR. 1,6,10
		SPREDT	GNR. 63 BNR. 1,3,7,9,15,17,30,33,37
SPREDT	GNR. 65 BNR. 2,5,7-8		
0110	GUTTEBERG/KARSET	TETT	VIBERGV 7
		TETT	GNR. 10 BNR. 22,28-29,116
		TETT	GNR. 62 BNR. 3,7
		TETT	GNR. 63 BNR. 11-14,19,21,29,31,35
		TETT	GNR. 66 BNR. 7,11-12,15,27,29,31-37,39-45, 48,56,59,61
		SPREDT	GNR. 10 BNR. 21,76-77,108,115
		SPREDT	GNR. 22 BNR. 7,9,11,14-15
		SPREDT	GNR. 23 BNR. 1
		SPREDT	GNR. 24 BNR. 1,4,8-9
		SPREDT	GNR. 61 BNR. 1,5
		SPREDT	GNR. 62 BNR. 1
		SPREDT	GNR. 63 BNR. 1,22-23
		SPREDT	GNR. 64 BNR. 1
		SPREDT	GNR. 65 BNR. 1
02 VANG MIDTRE			
0201	SÅLID/STANGER	SPREDT	GNR. 20 BNR. 1
		SPREDT	GNR. 21 BNR. 1
		SPREDT	GNR. 22 BNR. 1
		SPREDT	GNR. 66 BNR. 1

TABELL 1. OMFANGET AV GRUNNKRETSENE, FORDELT PÅ TETT OG SPREDT BEBYGGELSE.

GRUNN- KRETSNR	NAVNET PÅ GRUNNKRETSEN	TYPE BEBYGGELSE	OMFANGET AV GRUNNKRETSENE
0202	PUTTEN	TETT	GNR. 10 BNR. 3,15,24-26,35,38,41,43-44,47-48,50-51,60,71,73-74,94,105-106,122,128
		TETT	GNR. 20 BNR. 16,109,237,261
		TETT	GNR. 66 BNR. 1-2,6,8,13-14,16-21,25,28,49,58
		SPREDT	GNR. 10 BNR. 16-17,37,89
0203	ENER	TETT	BJØRKV 1-2
		TETT	ENERVN 1,4,6,8,10-11,13-30,32,34,36,38,40,42,44
		TETT	GRANV 1,3,5,7,9,11,13,15,17,19
		TETT	HEGGVN 1-6,8,10
		TETT	LØNNV 1-10
		TETT	SEIERSTEDSV 1-14,16,18
		TETT	SÆLIDV 1,3,5
		TETT	GNR. 8 BNR. 8,10,12,14
		TETT	GNR. 10 BNR. 102
		0204	ÅKER VEST
TETT	HANNA WINSNESV 2-7		
TETT	H HARDR V 1-5,7-18,20,22		
TETT	M GODESV 12,23,25,27		
TETT	MOGENS SVALESV 1-16,18,20		
TETT	SMØRKOLLEN 1-2		
TETT	STRANDA 3,5,9,11,13,15,17		
TETT	STRANDB 1-2,4		
TETT	TODDRUDV 2-7,9-11		
TETT	ØVRE 2,4,6		
TETT	ÅKER ALLE 2,6,8,10,12,14,16,18,20,22,24		
0205	ÅKER ØST		
		TETT	BRYGGERIV 1-4,6-10
		TETT	ENERV 12
		TETT	M D GODESVI 1-11,13,15,17,19,21
		TETT	RIDABUVN 1-6,8,10,12-16,18,20
		TETT	ST BERGV 1-5,7
		TETT	SÆLIDV 2,4,6,8,10,12,14,16
		TETT	TODDRUDV 12-16,18-19,23,25,27,29,31
		TETT	VINKELV 2,4,6
		TETT	ÅKER A 1,3,7,9,11,13,15,17,19,21
		TETT	GNR. 7 BNR. 16
0206	FINSAL/LI	TETT	GNR. 8 BNR. 1-2,5,45
		TETT	GNR. 9 BNR. 2
		TETT	GNR. 10 BNR. 14
		TETT	GNR. 12 BNR. 34,68
		SPREDT	GNR. 10 BNR. 84
0207	MIDTSTRANDA	TETT	GNR. 7 BNR. 3,15,6,177
0208	ÅKER GARD	TETT	MØLLEV 2,4,6,8,10-12
		TETT	VANGSV 303
		TETT	GNR. 7 BNR. 1,33,201
0209	TONEHEIM/DYSTINGBO/TORSHOV	TETT	BRONSEV 1-4,6
		TETT	FAGERLIVN 1,8,10
		TETT	FRICHSV 1,4,6
		TETT	GRUSV 2
		TETT	KOBBERV 17-20,23-24
		TETT	KVARTSV 10-11,15,17,19-22,24-27,29,31-38,40
		TETT	LEIRV 1-3,5,7-11,13-17,19,21
		TETT	MALMV 2,4,6
		TETT	MYRV 6-7,9-12,14,20,34,36
		TETT	P OLSSØNSV 1-5,7,9-12,14
		TETT	STÅLV 1-4
		TETT	SØLVV 1-2,4,6
		TETT	TINNV 1-4
		TETT	TORSTINGBUV 1,3-4,6,8-14,16,18-19,22,24-31
		TETT	GNR. 10 BNR. 1,4,18,31
		SPREDT	GNR. 12 BNR. 1

TABELL 1. OMFANGET AV GRUNNKRETSENE, FORDELTE PÅ TETT OG SPREDT BEBYGGELSE.

GRUNN- KRETSNR	NAVNET PÅ GRUNNKRETSEN	TYPE BEBYGGELSE	OMFANGET AV GRUNNKRETSENE
0210	SAGENGA	TETT	BANEV 1-3
		TETT	FAGERLIV 4
		TETT	GRANITTV 2-14,16
		TETT	KRYSTALLV 2-12
		TETT	KVARTSV 1-9
		TETT	KVENNV 17-24,27,29,31
		TETT	MARMORV 2,4,6,8,10
		TETT	MYRV 1-5
		TETT	PRESTEGÅRDSV 1,3,5,7,9,11
		TETT	SAGENV 1,3,5,7,9,11-13,15,17,19-24,26,28,30,32
		TETT	SKIFFERV 1-5
		TETT	SOLBAKKV 1-4
		TETT	VANGSV 305,307
		TETT	VELTV 1,3,5
		TETT	GNR. 10 BNR. 1,58
0211	VIDARSHOV	TETT	GRUSVN 1
		TETT	KOBBERV 1,3,5,7,9,11,13,15
		TETT	MYRV 25,27,29,31,33,35,37,39,41-47,49,51
		TETT	TORSTINGBUVN 32-43,45-47
		TETT	GNR. 10 BNR. 1
		TETT	GNR. 19 BNR. 98
		SPREDT	GNR. 11 BNR. 1,9
03 VANG ØST			
0301	HJELUM SYD	TETT	GNR. 11 BNR. 2,4-6,10-11
		TETT	GNR. 12 BNR. 12,14-15,17-18,20,31,45-46,52,57,64-65
		TETT	GNR. 19 BNR. 3,6,8,10,23,32,41,63,80,82-83,85,89,92,95,111,117,142-143,148
		TETT	GNR. 181 BNR. 2,9-18,20-24,26-30,32
		TETT	GNR. 182 BNR. 3-4
		SPREDT	GNR. 182 BNR. 1,5
		SPREDT	GNR. 183 BNR. 1,10
		0302	HJELUM NORD
TETT	GNR. 11 BNR. 7		
TETT	GNR. 12 BNR. 8,13,16,19,32,54		
TETT	GNR. 19 BNR. 5,7,9,13,15-18,20-21,24-27,29,31,33-38,42,45-58,60,65-68,70-74,76-79,81,86-88,93,100-101,104-106,112-113,135,138		
SPREDT	GNR. 19 BNR. 1		
SPREDT	GNR. 181 BNR. 1,5,7,31,33		
SPREDT	GNR. 183 BNR. 1-2,11,17		
0303	HUBRED	SPREDT	GNR. 13 BNR. 10
		SPREDT	GNR. 14 BNR. 1,9-10
		SPREDT	GNR. 15 BNR. 1,6,9,18
		SPREDT	GNR. 16 BNR. 1,6-8,11-12
		SPREDT	GNR. 18 BNR. 1-2
		SPREDT	GNR. 176 BNR. 14
		SPREDT	GNR. 180 BNR. 1,4,7-10,12-13,16-21,23-24
0304	ILSENG	TETT	GNR. 191 BNR. 3-4,7-8,10-13,15-16,18,20,24
0305	FARMEN/VOLD	SPREDT	GNR. 19 BNR. 2
		SPREDT	GNR. 178 BNR. 1
		SPREDT	GNR. 179 BNR. 1
		SPREDT	GNR. 184 BNR. 1,6-11,13,16-21
		SPREDT	GNR. 185 BNR. 1-6
		SPREDT	GNR. 186 BNR. 1
		SPREDT	GNR. 187 BNR. 1,3-5,7-10,13-14,16,18-19
		SPREDT	GNR. 188 BNR. 1
		SPREDT	GNR. 189 BNR. 1-2,5-6,8-9
		SPREDT	GNR. 190 BNR. 1
		SPREDT	GNR. 191 BNR. 1,19,27-28
		SPREDT	GNR. 192 BNR. 1-2
		SPREDT	GNR. 193 BNR. 1-3,6,10,12,16,18-21,23-24
		SPREDT	GNR. 194 BNR. 1,4-6,9

TABELL 1. OMFANGET AV GRUNNKRETSENE, FORDELT PÅ TETT OG SPREDT BEBYGGELSE.

GRUNN- KRETSNR	NAVNET PÅ GRUNNKRETSEN	TYPE	OMFANGET AV GRUNNKRETSENE		
0306	DØRUM	SPREDT	GNR. 17 BNR. 1		
		SPREDT	GNR. 67 BNR. 37,41		
		SPREDT	GNR. 174 BNR. 1,3		
		SPREDT	GNR. 175 BNR. 1-3,14-15,20,38		
		SPREDT	GNR. 176 BNR. 4-7,10-12,16,21-23,25-27,29-30		
		SPREDT	GNR. 177 BNR. 1-3,5-10,12-19,21,23,25		
0307	VANGLI	TETT	2-3,6,14		
		TETT	BLÆSTADGUTUA 1		
		TETT	NYBROTTSGUTUA 1		
		TETT	RYSVEA 3,37,39-41,45,49		
		TETT	VANGLIVN 2,6,25,28,30-33,37-39,41,43,45,47,49		
		TETT	GNR. 10 BNR. 5,45,63,68,85,113		
		TETT	GNR. 13 BNR. 13,32-34,36,43-44,48,50,52-55,57,59-62,64-66		
		TETT	GNR. 15 BNR. 5,8,10-12,14-15,17		
		TETT	GNR. 17 BNR. 3,7		
		TETT	GNR. 67 BNR. 2,22,25,28,40,45		
		TETT	GNR. 68 BNR. 1-5,7,10-13,18		
		TETT	GNR. 175 BNR. 4,6-10,12,17-18,22		
		0308	HAFSAL	TETT	GNR. 10 BNR. 123
				TETT	GNR. 12 BNR. 1,26
				TETT	GNR. 13 BNR. 4-5,74
SPREDT	GNR. 10 BNR. 32-33,62,83				
SPREDT	GNR. 13 BNR. 1,8,67				
SPREDT	GNR. 14 BNR. 2,4,6,8				
SPREDT	GNR. 67 BNR. 1,4-7,10-12,20,23,29,31,35-36,38,42,44,46-49,61-62				
SPREDT	GNR. 68 BNR. 1,9,14-15				
SPREDT	GNR. 69 BNR. 1				
SPREDT	GNR. 70 BNR. 1,5,8,10,13				
SPREDT	GNR. 71 BNR. 1-3,5-6,10,12,15,17-20				
SPREDT	GNR. 72 BNR. 1-4				
SPREDT	GNR. 73 BNR. 1				
SPREDT	GNR. 74 BNR. 2,9-11				
SPREDT	GNR. 75 BNR. 1-2,4-9				
SPREDT	GNR. 76 BNR. 1-6				
SPREDT	GNR. 77 BNR. 1				
04 VANG NORD					
0401	RYDNINGSSSTAD/LØBERGSMOEN	SPREDT	GNR. 16 BNR. 9		
		SPREDT	GNR. 82 BNR. 24-25		
		SPREDT	GNR. 87 BNR. 9,14		
		SPREDT	GNR. 88 BNR. 4,13		
		SPREDT	GNR. 89 BNR. 1,6,13		
		SPREDT	GNR. 90 BNR. 1-2		
		SPREDT	GNR. 91 BNR. 28		
		SPREDT	GNR. 92 BNR. 1		
		SPREDT	GNR. 98 BNR. 1		
		SPREDT	GNR. 100 BNR. 2-3,6		
		SPREDT	GNR. 102 BNR. 10		
		SPREDT	GNR. 114 BNR. 7,15,25-26		
		0402	OPSAL/SKÅLERUD	SPREDT	GNR. 71 BNR. 11,16
SPREDT	GNR. 79 BNR. 1-11				
SPREDT	GNR. 80 BNR. 1,3-5,7-10,12-14				
SPREDT	GNR. 81 BNR. 1,3-5				
SPREDT	GNR. 82 BNR. 1,5,11,13,17,19-20,22-23				
SPREDT	GNR. 83 BNR. 1-2,7-10				
SPREDT	GNR. 84 BNR. 1,6-7				
SPREDT	GNR. 85 BNR. 1-5,8-10				
SPREDT	GNR. 86 BNR. 1,3-4,7-10				
SPREDT	GNR. 87 BNR. 1,6,8,13				
0403	SLEMSRUD	SPREDT	GREFTENENGA 12,37		
		SPREDT	GNR. 80 BNR. 6		
		SPREDT	GNR. 82 BNR. 12,26		

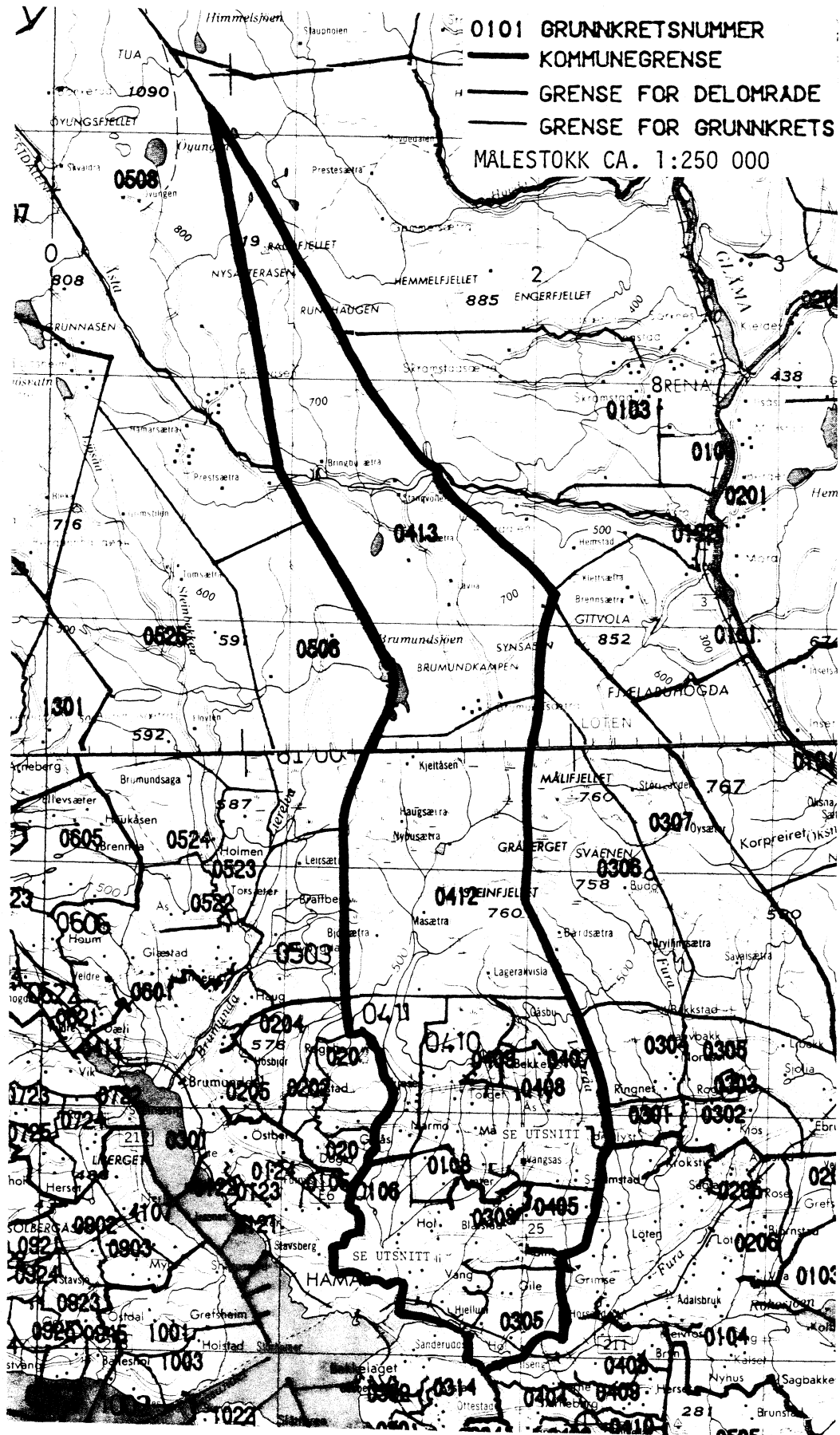
TABELL 1. OMFANGET AV GRUNNKRETSENE, FORDELT PÅ TETT OG SPREDT BEBYGGELSE.

GRUNN- KRETSNR	NAVNET PÅ GRUNNKRETSEN	TYPE	OMFANGET AV GRUNNKRETSENE
0403	SLEMSRUD	SPREDT	GNR. 88 BNR. 1-2, 6, 9-12, 14, 16, 19-21, 24-25, 27-28, 30-31, 34-35, 37-48, 50-52, 55-57, 60-62, 64-70
		SPREDT	GNR. 89 BNR. 3, 5, 7-11
0404	GREFTENMOEN	SPREDT	GNR. 97 BNR. 3
		SPREDT	GNR. 110 BNR. 2-3, 5, 7
		SPREDT	GNR. 111 BNR. 1-2, 5
0405	KOLSTAD/SPABERG	SPREDT	GNR. 116 BNR. 2
		SPREDT	GNR. 117 BNR. 1, 3-8
		SPREDT	GNR. 118 BNR. 3, 5-7
		SPREDT	GNR. 165 BNR. 1, 3, 5, 8, 11-12, 14
		SPREDT	GNR. 166 BNR. 1, 3, 6-7
		SPREDT	GNR. 167 BNR. 1, 3-4
		SPREDT	GNR. 168 BNR. 1, 3, 5-12
		SPREDT	GNR. 169 BNR. 1-2
		SPREDT	GNR. 170 BNR. 1-3
		SPREDT	GNR. 171 BNR. 1-7, 9-13, 15-21
		SPREDT	GNR. 172 BNR. 1, 3-7, 9-10, 12-13
		SPREDT	GNR. 173 BNR. 1-3
		0406	KARTOMTA/RABSTAD
SPREDT	GNR. 114 BNR. 1-5, 8-10, 17, 20, 22, 24, 28-30		
SPREDT	GNR. 115 BNR. 1-2, 4-11		
SPREDT	GNR. 116 BNR. 3-4		
SPREDT	GNR. 118 BNR. 1		
SPREDT	GNR. 119 BNR. 1-3		
SPREDT	GNR. 120 BNR. 1-3, 6-7		
SPREDT	GNR. 121 BNR. 1, 4-7, 12, 14-15, 18-20		
SPREDT	GNR. 122 BNR. 2		
SPREDT	GNR. 157 BNR. 4-7		
SPREDT	GNR. 158 BNR. 2, 19, 21		
SPREDT	GNR. 159 BNR. 1, 3, 5		
SPREDT	GNR. 160 BNR. 1, 5		
SPREDT	GNR. 161 BNR. 1-2		
SPREDT	GNR. 163 BNR. 1-2		
SPREDT	GNR. 164 BNR. 1, 4		
0407	NYSTUEN/BERGSET SAG	SPREDT	GNR. 20 BNR. 136, 303
		SPREDT	GNR. 123 BNR. 1, 5, 9, 13
		SPREDT	GNR. 128 BNR. 1
		SPREDT	GNR. 129 BNR. 2
		SPREDT	GNR. 130 BNR. 1
		SPREDT	GNR. 132 BNR. 1-3
		SPREDT	GNR. 133 BNR. 1-2
		SPREDT	GNR. 134 BNR. 1
		SPREDT	GNR. 138 BNR. 1, 4-5, 8-10, 14
		SPREDT	GNR. 145 BNR. 1, 5, 7
		SPREDT	GNR. 146 BNR. 2
		SPREDT	GNR. 147 BNR. 2
		SPREDT	GNR. 148 BNR. 1-3
		SPREDT	GNR. 150 BNR. 1
		SPREDT	GNR. 151 BNR. 1
		SPREDT	GNR. 152 BNR. 1
		SPREDT	GNR. 153 BNR. 1, 3, 5-7, 11, 15
SPREDT	GNR. 155 BNR. 1, 3-4		
SPREDT	GNR. 156 BNR. 1-3		
SPREDT	GNR. 196 BNR. 2, 4, 6-16		
0408	ØSTÅS	SPREDT	GNR. 8 BNR. 3, 25
		SPREDT	GNR. 50 BNR. 23
		SPREDT	GNR. 51 BNR. 2-4
		SPREDT	GNR. 121 BNR. 9
		SPREDT	GNR. 123 BNR. 2, 4, 7, 10
		SPREDT	GNR. 124 BNR. 1-4, 6-7, 9, 11-12
		SPREDT	GNR. 125 BNR. 1-4, 8, 10-15, 17-20
		SPREDT	GNR. 126 BNR. 1, 3-4, 6-11
		SPREDT	GNR. 136 BNR. 1, 3-5, 8-10, 14-17, 20, 22-26, 29-30, 34, 36-38
		SPREDT	GNR. 137 BNR. 1-2
		SPREDT	GNR. 138 BNR. 2, 11-13
		SPREDT	GNR. 140 BNR. 1, 4, 6-9
		SPREDT	GNR. 141 BNR. 1, 4
		SPREDT	GNR. 142 BNR. 2-3

TABELL 1. OMFANGET AV GRUNNKRETSENE, FORDELT PÅ TETT OG SPREDT BEBYGGELSE.

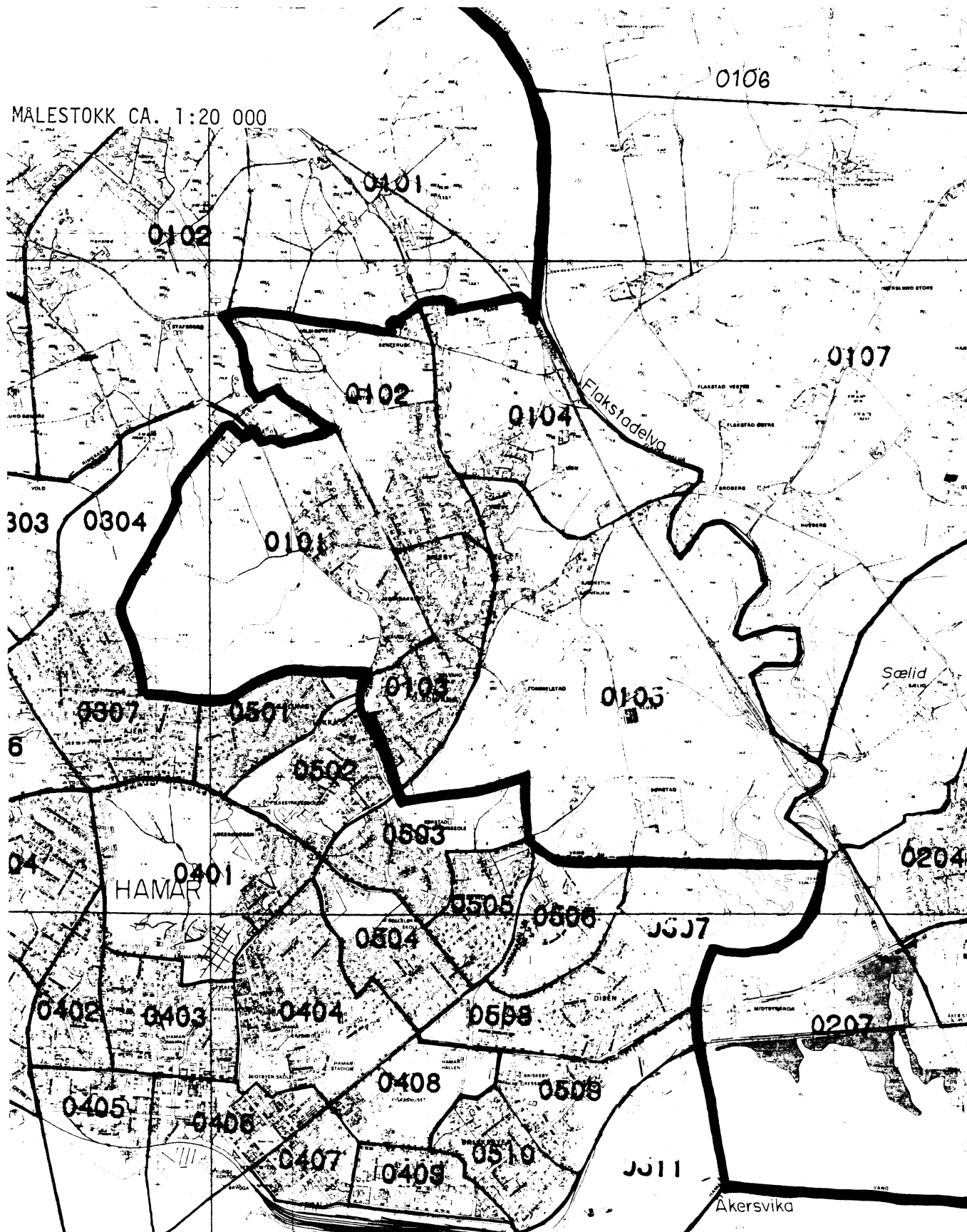
GRUNN- KRETSNR	NAVNET PÅ GRUNNKRETSEN	TYPE BEBYGGELSE	OMFANGET AV GRUNNKRETSENE
0408	ØSTÅS	SPREDT	GNR. 143 BNR. 1-2
0409	VANGSETER	SPREDT	GNR. 10 BNR. 109,124
		SPREDT	GNR. 13 BNR. 45,58,72,82
		SPREDT	GNR. 49 BNR. 15,17,19,23,26
		SPREDT	GNR. 50 BNR. 16
		SPREDT	GNR. 60 BNR. 10,24-25,29,31,34,37,40-41
0410	KØRSLUND/MARKESTAD	SPREDT	GNR. 10 BNR. 7-8,11-13,34,36,55-56,75,79-80,107,112,114
		SPREDT	GNR. 12 BNR. 3
		SPREDT	GNR. 13 BNR. 4,14,17,19
		SPREDT	GNR. 34 BNR. 5
		SPREDT	GNR. 35 BNR. 6
		SPREDT	GNR. 39 BNR. 2,4-10,12-14,17
		SPREDT	GNR. 41 BNR. 7-8
		SPREDT	GNR. 42 BNR. 2-3
		SPREDT	GNR. 43 BNR. 2,9
		SPREDT	GNR. 44 BNR. 1
		SPREDT	GNR. 45 BNR. 1-2,4
		SPREDT	GNR. 46 BNR. 1,4-6,8,14-15
		SPREDT	GNR. 47 BNR. 11
		SPREDT	GNR. 49 BNR. 1-5,8,14,31
		SPREDT	GNR. 50 BNR. 5,10
		SPREDT	GNR. 52 BNR. 1
		SPREDT	GNR. 54 BNR. 1,3,6
		SPREDT	GNR. 55 BNR. 1,3,6,13
		SPREDT	GNR. 56 BNR. 1,7,10,13-15
		SPREDT	GNR. 57 BNR. 1-3
		SPREDT	GNR. 58 BNR. 1,3-6
		SPREDT	GNR. 60 BNR. 5,7,13,16-17,21
		SPREDT	GNR. 62 BNR. 9
		SPREDT	GNR. 64 BNR. 4
		SPREDT	GNR. 70 BNR. 4,6,12
		SPREDT	GNR. 84 BNR. 8
0411	NARMO/BRENNSETRA	SPREDT	GNR. 32 BNR. 1,6
		SPREDT	GNR. 33 BNR. 1-4,6-7
		SPREDT	GNR. 34 BNR. 1,4
		SPREDT	GNR. 35 BNR. 1-2
		SPREDT	GNR. 36 BNR. 1-3
		SPREDT	GNR. 37 BNR. 1
		SPREDT	GNR. 38 BNR. 4,6-7,10,13
		SPREDT	GNR. 39 BNR. 1,3,16
		SPREDT	GNR. 40 BNR. 1,5-7,9,11-16,19-20
		SPREDT	GNR. 41 BNR. 2,5
		SPREDT	GNR. 54 BNR. 5
		SPREDT	GNR. 55 BNR. 4,8-9,11,14
		SPREDT	GNR. 193 BNR. 4

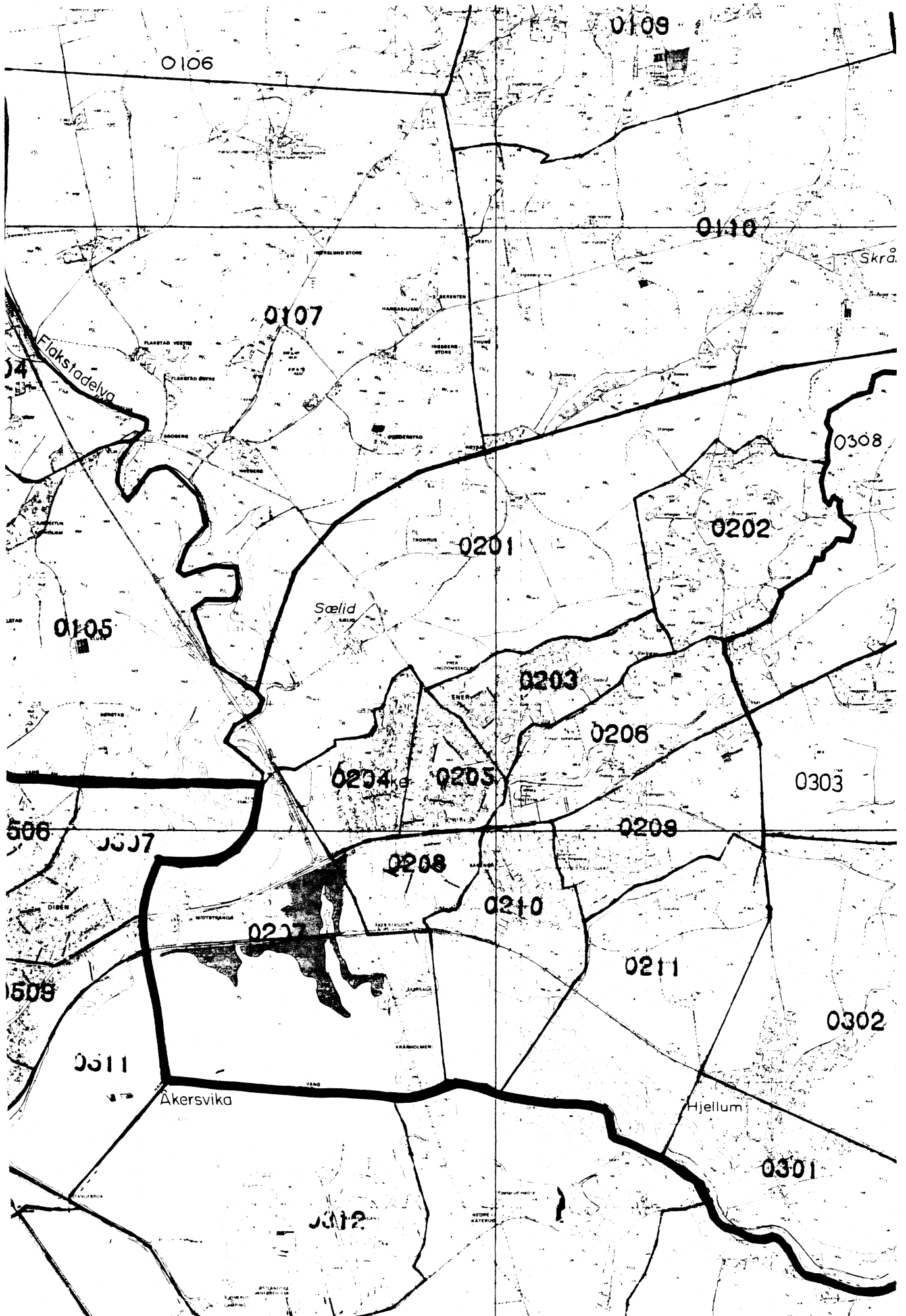
0414 VANG



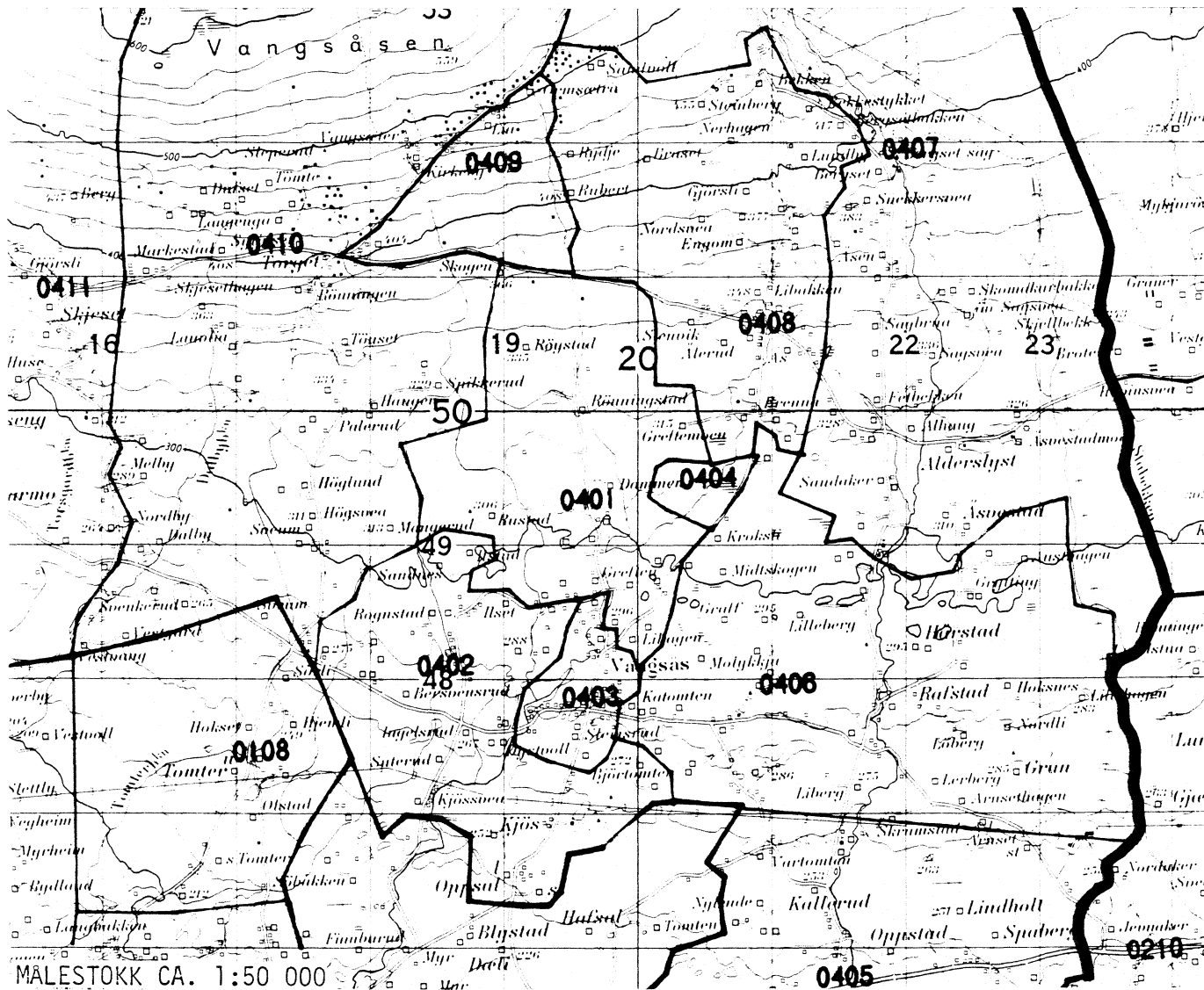
UTSNITT AV KRETSKART

MALESTOKK CA. 1:20 000

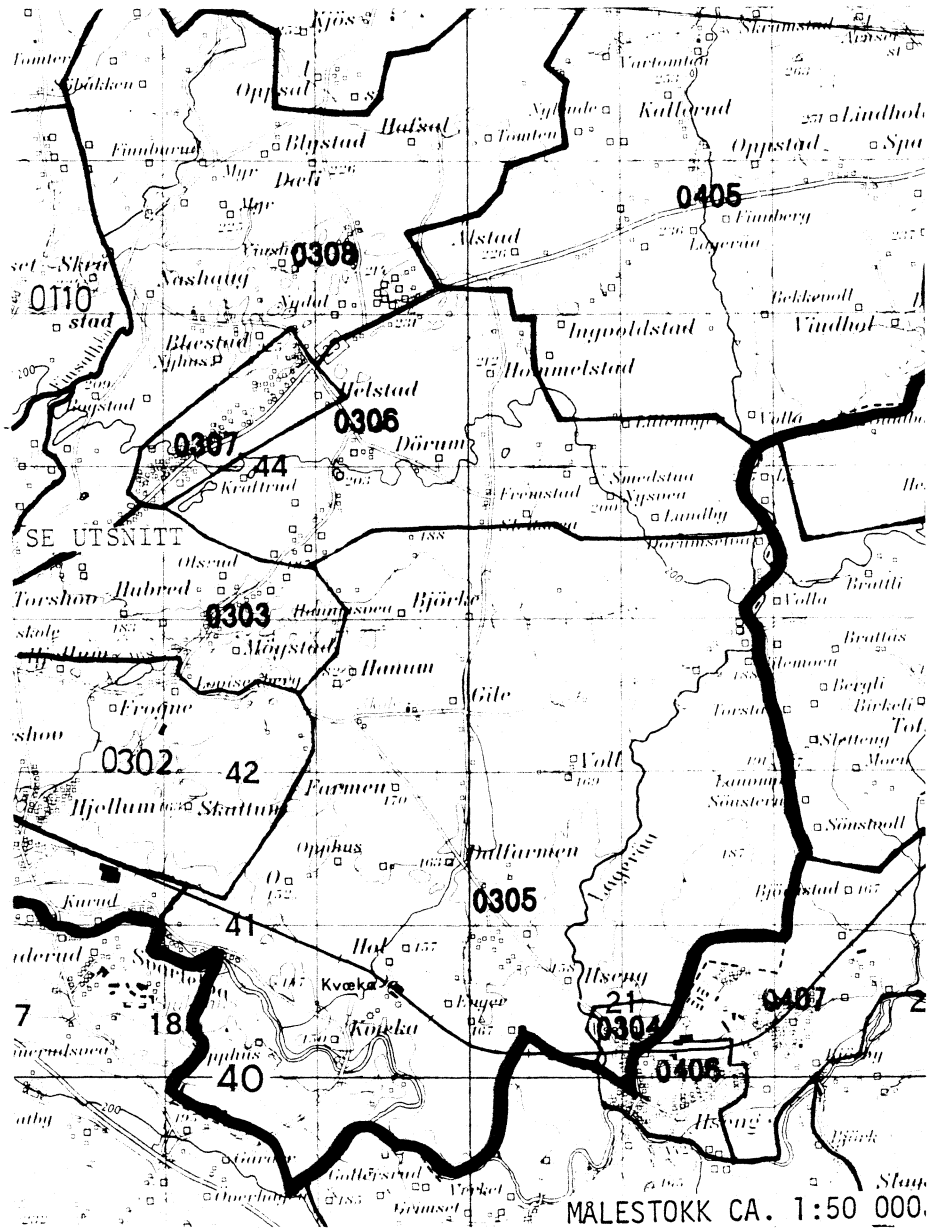




UTSNITT AV KRETSKART



UTSNITT AV KRETSKART



TABELL 2. SAMMENLIGNBARHETEN MELLOM GRUNNKRETSENE 1980
OG FOLKETELLINGSKRETSENE 1970

GRUNNKRETS 1980	KOMM 1970	---FOLKETELLINGSKRETS 1970--- HEL KRETS	DEL AV KRETS
0101 KLUKEHAGEN	0414		1,3,14
0102 STAV/SMEBY	0414		1,14
0103 SOLVANG/SMEBY	0414		1
0104 VIEN	0414		1,14
0105 TOMMELSTAD/BØRSTAD	0414		1,3
0106 TREHØRNINGEN	0414	15-16	3
0107 FLAKSTAD/IMMERSLUND	0414		3,9
0108 TOMTER/KORSLUND	0414		9
0109 INGEBERG	0414		9
0110 GUTTEBERG/KARSET	0414		9
0201 SÆLID/STANGER	0414		4
0202 PUTTEN	0414		4
0203 ENER	0414		2,4
0204 ÅKER VEST	0414		2,4
0205 ÅKER ØST	0414		2
0206 FINSAL/LI	0414		2,4
0207 MIDTSTRANDA	0414		2,4
0208 ÅKER GARD	0414		2
0209 TONEHEIM/DYSTINGBO/TORSHOV	0414		2,4
0210 SAGENGA	0414		4
0211 VIDARSHOV	0414		2,4
0301 HJELLUM SYD	0414		4-5,7
0302 HJELLUM NORD	0414		4-5,7
0303 HUBRED	0414		4-5,7
0304 ILSENG	0414	6	
0305 FARMEN/VOLD	0414		7-8
0306 DØRUM	0414		8
0307 VANGLI	0414		17
0308 HAFSAL	0414		4,8,17
0401 RYDNINGSSSTAD/LØBERGSMOEN	0414		10
0402 OPSAL/SKÅLERUD	0414		10
0403 SLEMSRUD	0414		10
0404 GREFTENMOEN	0414		10
0405 KOLSTAD/SPABERG	0414		11
0406 KARTOMTA/RABSTAD	0414		11
0407 NYSTUEN/BERGSET SAG	0414		12
0408 ØSTRÅS	0414		12
0409 VANGSETER	0414		12-13
0410 KORSLUND/MARKESTAD	0414		12-13
0411 NARMO/BRENNSETRA	0414		13
0412 ST. OLAV	0414		12
0413 BRUMMUNDKAMPEN/BRINGEBU	0414		12

TABELL 3. SAMMENLIGNBARHETEN MELLOM DELOMRÅDENE 1980
OG FOLKETELLINGSKRETSENE 1970 OG 1960

DELOMRÅDE 1980	KOMM 1970	---KRETSENER-1970---		KOMM 1960	---KRETSENER-1960---	
		HELE	DELER AV		HELE	DELER AV
01 VANG VEST	0414	1		0414		1
	0414	3		0414	3	
	0414	9		0414	8	
	0414	14-16		0413		11
02 VANG MIDTRE	0414	2	4	0414	2	4
03 VANG ØST	0414	5-8	4	0414	5-7	4
	0414	17				
04 VANG NORD	0414	10-13		0414	9-12	

Kommune : 0414 VANG

Tabell 4. Oversikt over kirkesogn/kapelldistrikt (menighet)

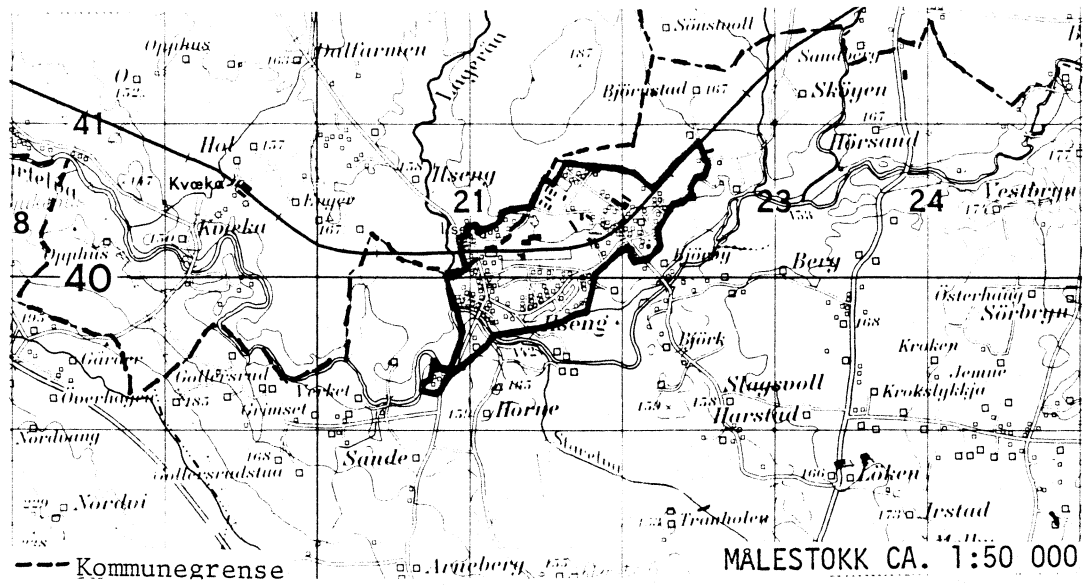
Menighet		Grunnkretsnummer	
Nummer	Navn	Hel	Del av
01	VANG	0101-0110, 0201-0211, 0301-0308, 0401-0413,	

KOMMUNE 0414 VANG

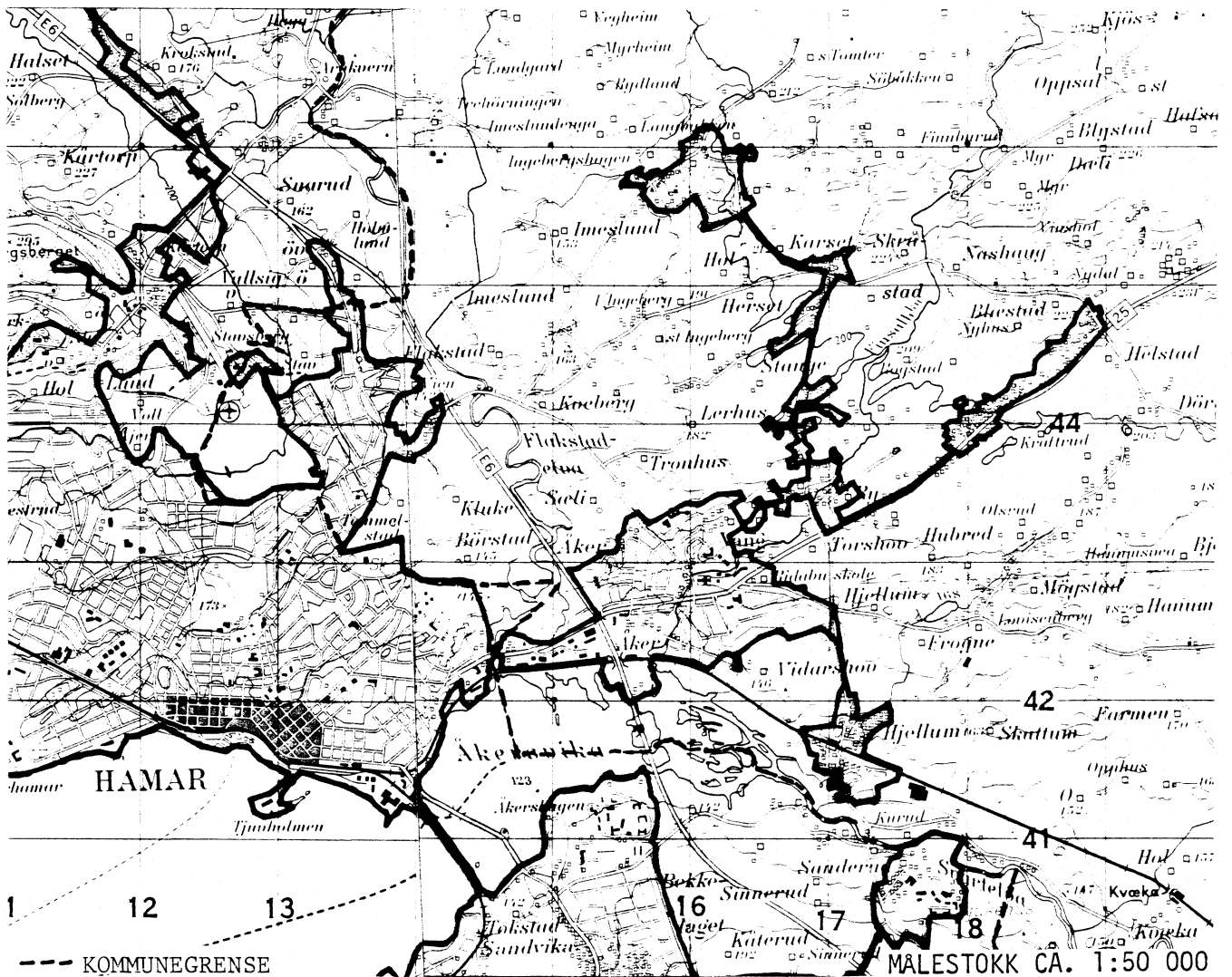
TABELL 5. OVERSIKT OVER TETTSTEDER.

TETTSTED NR. NAVN	KOMM NR.	OMFATTER TETTBEBYGGELSE I GRUNNKRETSENE
1001 HAMAR	0401	0101-0111, 0201-0205, 0301-0307, 0401-0410, 0501-0511
	0412	0101-0105, 0124, 0127
	0414	0101-0106, 0109-0110, 0202-0211, 0301-0302, 0307-0308
	0417	0303-0313, 0315-0316
1054 ILSENG	0414	0304
	0417	0405-0407

DEL AV ILSENG TETTSTED



DEL AV HAMAR TETTSTED



Med samtykke fra Norges geografiske oppmåling er NGOs kartmateriale brukt som kartgrunnlag.

0414 VANG (H)

