

GRUNNKRETSER OG TETTSTEDER



DOKUMENTASJON 1980

1865 **VÅGAN**

FORORD

Med bakgrunn i det økende behovet for statistikk for mindre områder innen kommunene og på tvers av kommunegrensene, startet Statistisk Sentralbyrå i 1976 arbeidet med en generell, stabil kretsinnstilling. Kretsene blir kalt grunnkretser for å unngå forvekslinger med tidligere folketellingskretser og eksisterende skole- og valgkretser som dekker mer spesielle behov.

Et vesentlig siktepunkt var å kunne gi detaljert geografisk statistikk fra landbrukstellingen i 1979 og folke- og boligstillingen i 1980, men hensikten var også å få en geografisk enhet mer egnet for løpende statistikk.

Utgangspunktet for inndelingen har vært folketellingskretsene i 1970, men disse måtte mange steder nøye revideres i samråd med kommunene for å bli bedre egnet som en generell, geografisk basisenhet.

Formålet med dette heftet er å dokumentere kretsinnstillingen og lette arbeidet med analyser og praktisk bruk av kretsdata. Data for grunnkretser blir bl.a. tilgjengelige i egne kommunehefter fra Folke- og boligstillingen 1980. I de enkelte kommuner og i Statistisk Sentralbyrå finnes det også foreløpige befolkningstall pr. 1/7-79 og 1/11-80 for grunnkretser.

Prinsippene for kretsinnstillingen ble utformet gjennom drøftinger med brukere og gjennom et prøveprosjekt, og er beskrevet i et eget notat "Veiledning ved inndeling av kommunene i grunnkretser". Statistisk Sentralbyrå. 1977. Det blir også tatt sikte på å drøfte erfaringer fra arbeidet og utviklingsperspektiver nærmere i et særskilt hefte.

Utviklingen av GAB-systemet (Grunneiendom-, Adresse- og Byggningsregister) vil gi et regelmessig vedlikehold av bl.a. et adresseregister med koder for grunnkrets. Dette vil i framtida gi muligheter for bl.a. befolkningsstatistikk for grunnkretser, og lette oversikten i kommunene. Grunnkretsinnstillingen skal heretter holdes mest mulig fast. Det vil imidlertid kunne forekomme feilregistreringer. Henvendelser om slike feilregistreringer og spørsmål om eventuelle endringer i grunnkretsinnstillingen skal rettes til Fylkeskartkontoret i det aktuelle fylket, som vil ta saken opp med Byrådet. Spørsmål om grunnkretsinnstillingen generelt og arbeidet med den kan også rettes til Statistisk Sentralbyrå, Kongsvinger.

Arbeidet med kretsinnstillingen, som har hatt økonomisk støtte fra Miljøverndepartementet, har vært ledet av førstekonsulent Jan Byfuglien og konsulent Ole Ragnar Langen.

Statistisk Sentralbyrå, Oslo, juni 1981

Odd Aukrust

Eivind Hoffmann

INNHOOLD

	Side
Generelt om grunnkretsinnndelingen, avgrensingen av tettsteder og registrering av kirkesogn/kapelldistrikt	3
Spesielle merknader til gjennomføringen i Vågan kommune	8
Omfanget av grunnkretsene, fordelt på tett og spredt bebyggelse	10
Kart over inndelingen i grunnkretser	15
Sammenliknbarheten mellom grunnkretsene 1980 og folketellingskretsene 1970	18
Sammenliknbarheten mellom delområdene 1980 og folketellingskretsene 1970 og 1960	18
Oversikt over kirkesogn/kapelldistrikt (menighet)	19
Oversikt over tettstedene	19
Kart over avgrensing av tettstedene	20
V e d l e g g	
1. Kartskisse over kretsinnndelingen i 1970	22
2. Oversiktskart over tettbygde kretser i 1970	23

GENERELT OM GRUNNKRETSINNDELINGEN, AVGRENSINGEN AV TETTSTEDER OG REGISTRERING AV KIRKESOGN/KAPELLEDISTRIKT

Formålet med og nytten av grunnkretsinnndelingen

Formålet med å dele kommunen inn i grunnkretser er å lage små stabile geografiske enheter som kan gi et fleksibelt statistisk grunnlag for kommunal og regional analyse, forvaltning og planlegging. Foruten å nytte disse slik de er, kan grunnkretsene grupperes til enheter som varierer fra formål til formål. Som minste byggekloss kan grunnkretsen settes sammen til geografiske enheter som er formålstjenlige f.eks. i planleggingen av eldreomsorgen eller til å studere utviklingen av elevgrunnet i grunnskolen på ulike alderstrinn. Aktuelle grupperingsenheter som kan gå på tvers av kommunegrensene er f.eks. vassdragsregioner og arbeidsmarkedsregioner.

I første omgang kommer Statistisk Sentralbyrå til å nytte inndelingen til å presentere data fra landbrukstillingen i 1979 og folke- og boligstillingen i 1980. Som en kontroll på at det arbeidet som er gjort er riktig har en laget tabeller pr. 1/7-79 og 1/11-80 som gir befolkningstall fordelt på alder, kjønn og type bebyggelse.

Krav til grunnkretsinnndelingen

Ut fra de formål inndelingen i grunnkretser skal tjene, ble det stilt en del krav som vi nedenfor kort skal gjennomgå.

1. Grunnkretsene må utformes slik at grensene er uforanderlige over en rimelig tidsperiode. Dette er et særdeles viktig krav. Stabile kretser er en helt avgjørende forutsetning for å kunne følge endringer på kretsnivå over tid. (se nedenfor).

Nå har dessverre kartgrunnet mange steder vært svært dårlig. Dette gjør at en spesielt i ubebodde områder må regne med at grensene må justeres slik at de faller sammen med eiendomsgrensene. Grunnkretsens omfang er definert ved adressene (gards- og bruksnr. eller gateadresse). En del steder er imidlertid eiendommene så store at en må regne med at grunnkretsgrensa må trekkes på tvers av eiendomsgrensa. Videre må en regne med endringer av grensene i ubebodde områder dersom disse blir bebygd med boliger, industri o.l. og grensene går på tvers av den nye bebyggelsen. De eneste endringer som kan tillates i bebodde områder er deling eller sammenslåinger av hele grunnkretser. Der nytt kartgrunnet viser at grensene i bebodde områder er trukket feil, må grensene på kartet justeres slik at de blir i samsvar med beskrivelsen (gateadresser eller gards- og bruksnr.).

2. Kretsene er i størst mulig grad søkt gjort sammenlignbare med folketellingskretsene i 1970 og tidligere tellinger slik at en kan følge utviklingen bakover i tid. Dette kravet strir imidlertid ofte mot kravet om at inndelingen skal bestå av sammenhengende geografiske områder og være hensiktsmessig til kommunal og regional planlegging. Der den gamle inndelingen fra folketellingen i 1970 ikke kunne nyttes direkte, har en likevel forsøkt å lage større enheter innen kommunen som kan sammenlignes. I noen tilfeller har ikke dette lyktes, enten ved at den gamle inndelingen bestod av ikke geografisk sammenhengende områder, eller fordi dette ville føre til en inndeling som kommunen mente ikke var formålstjenlig.

3. Grunnkretsene skal ikke være for store eller variere for mye i folketall og areal. Dette kravet er viktig for at grunnkretsen kan fungere som byggekloss ved inndeling i regioner av ulike slag. I spredtbygde strøk ble det som utgangspunkt sagt at grunnkretsene ikke burde overstige 300-400 personer og i tettbygde strøk 500-600 personer.

Arealet i kretsene bør heller ikke variere for mye. Spesielt større ubebodde områder som f.eks. Finnmarksvidda og Hardangervidda, er delt inn i ubebodde grunnkretser, der grensene er lagt i vannskillere.

Grensene for grunnkretsene er også forsøkt lagt slik at de i størst mulig grad er ensartede når det gjelder bebyggelsesstruktur, natur- og næringsgrunnlag og slik at de kommunikasjonsmessig hører sammen. Folketellingskretser fra 1970 er f.eks. ofte blitt delt fordi de enkelte deler av kretsen nå ikke lengre hører sammen kommunikasjonsmessig.

Inndelingen i delområder (bydeler/bygdelag)

Størrelsen på kommunene varierer svært mye. Det var derfor behov for å lage en fast inndeling som kunne gi data på et mer overordnet nivå enn grunnkretsen. En slik områdeinndeling vil være bedre egnet for data som blir for detaljert på kretsnivå samtidig som den vil være bedre egnet enn kretser til regionale oversiktsanalyser. Ut fra statistiske formål ble derfor grunnkretsene gruppert til delområder. Delområdene er angitt ved de to første sifrene i det 4-sifrede grunnkretsnummeret, mens de to siste sifrene angir nummeret på grunnkretsen innenfor delområdet.

Delområdene har som hovedregel 1 000-3 000 innbyggere i spredtbygde strøk og 3 000-6 000 i mer tettbygde strøk. Kommuner med under 1 000-2 000 innbyggere er vanligvis ikke delt inn i delområder.

Registrering av tettsted

Ved Folketellingene 1960 og 1970 var kretsinnndelingen knyttet direkte til inndelingen i tettsteder. Dette er uheldig fordi tettstedsgrensene endrer seg over tid. Det er imidlertid fortsatt ønskelig å registrere tettbebyggelsen da dette er den eneste måten en kan få et realistisk bilde av utviklingen i urbaniseringen i Norge. Den enkelte adresse er derfor registrert med en egen kode for om adressen ligger innenfor eller utenfor tettsted, uavhengig av grunnkretsinnndelingen. Det er videre bygd opp et eget tettstedsregister som grupperer sammen tettbebyggelsen i de enkelte grunnkretser til tettsteder.

For at en hussamling skal kunne registreres som et tettsted må det bo minst 200 personer der og avstanden mellom husene må normalt ikke overstige 50 meter. Har en derimot fått en kjerne med 200 innbyggere, kan en vise mer skjønn ved avgrensingen. Husklynger som naturlig hører med til tettstedet, tas med selv om avstanden overskrider 50 meter. Avstanden mellom nærmeste hus i kjernen og den lille klynga, bør imidlertid ikke overstige 400 meter. Er avstanden større bør husklynga være stor nok til å danne eget tettsted. Grensene for tettstedene slik de er beskrevet i dette heftet, skal vise grensa for bebyggelsen slik den er 1. november 1980 og ikke inneholde områder som er blitt eller blir bebyggt seinere. Bebyggelse som skal regnes med i tettbebyggelsen er boliger, industri, forretninger, offentlige bygninger, idrettsanlegg o.l. Hytter og ren gardsbebyggelse skal bare regnes med i tettstedet dersom det ligger i eller i tilknytning til tettstedet, dvs. mindre enn 50 meter fra nærmeste hus i "kjernen" eller den lille husklynga som ligger over 50 meter fra "kjernen".

I praksis vil det finnes områder innenfor tettstedene der avstanden mellom husene overstiger 50 meter. Dette kan f.eks. være i industriområder eller idrettsanlegg som ligger i tilknytning til tettstedene. Videre kan det være naturlige hindringer som bergknauser, elver eller dyrkbare områder som en ikke får bygge ut.

Ved avgrensingen av tettstedene har Byrådet støtt på en rekke praktiske problemer som har sammenheng med at dette arbeidet er noe som har vært nytt for de kommunale myndigheter. Praksis ved avgrensingene kan derfor variere noe, men dette gir trolig ikke større registreringsfeil enn ved den metode som ble nyttet i 1970. En regner med at feil vil bli korrigert etter hvert som kommunen skal ajourføre grensene.

Hvert tettsted er tildelt et firesifret nummer i tillegg til kommune-nummeret.

Registrering av kirkesogn og kapelldistrikt (menigheter)

Ved tidligere folketellinger har det vært et krav av folketellingskretsene skulle følge grensene for kirkesognene. Dette har en del steder vist seg utilfredsstillende da sognegrensene har vært foreldet i forhold til dagens bosettingsmønster. For å få statistikk for kirkesogn/kapelldistrikt er kirkesogn/kapelldistrikt registrert uavhengig av grunnkretsinnndelingen. Grensene for kirkesogn/kapelldistrikt kan derfor avvike fra grunnkretsgrensene, men de kirkelige myndigheter er oppfordret til å tilpasse de kirkelige inndelingene slik at grensene faller sammen med grensene for grunnkretsene. Dette letter registrering og ajourhold. Det er laget en egen katalog som grupperer menigheter til prestegjeld, prosti og bispedømme.

Sammenlignbarhet med tidligere folketellinger

Ett av kravene som er satt til inndelingen i grunnkretser er at en bør forsøke å få til en så god sammenlignbarhet med folketellingskretsene i 1970 som mulig. I tabellene 2 og 3 har vi vist sammenlignbarheten mellom grunnkretsene 1980 og folketellingskretsene 1970 og delområdene og folketellingskretsene 1970 og 1960. Sammenlignbarheten er funnet ved å sammenligne kart fra de ulike tellingene. Det er ikke tatt hensyn til endringer av grensene i ubebodde strøk. Nøyaktigheten vil også avhenge av kvaliteten av kartgrunnlaget. Ved nærmere studium av adressene i de enkelte grunnkretsene kan en oppdage differanser mellom de ulike tidspunktene som ikke er oppdaget ved å sammenligne kart. Slike differanser kan skyldes feil ved tidligere tellinger.

Det arbeides med en omkoding av 1970-materialet til delområder i 1980, og det er også lagt til rette for en omkoding av 1970-kretser til grunnkrets 1980. Byrået har imidlertid foreløpig ikke ressurser til å gjennomføre dette.

Dokumentasjon av kretsinnndelingen

Grunnkretser, tettsteder og kirkesogn/kapelldistrikt er dokumentert ved hjelp av kart og lister.

Kartdokumentasjonen er av varierende kvalitet. Alle grunnkretser i spredtbygde strøk er tegnet inn på kart i M 1:50 000. I tettbygde strøk er grunnkretsene tegnet inn på økonomisk kartverk av varierende målestokk 1:5 000, 1:10 000 og 1:20 000. Tettstedsgrensene er tegnet inn på kart i samme målestokk. Dessverre er det enkelte tettbygde områder hvor økonomisk kartverk ennå ikke finnes. Her er kretsinnndelingen og tettstedsavgrænsingen dokumentert enten på reguleringskart i M 1:2 000, 1:1 000 eller 1:500 eller på flyfoto av ulik målestokk. Kirkesogn/kapelldistriktene er for de fleste prestegjeld dokumentert

på kart i M 1:50 000. Byrået og kommunen skal ha den samme dokumentasjonen. Flere kommuner har lagt grunnkretsgrensene og avgrensingen av tettstedene på egne folier.

I Byrået blir grunnkretsgrensene digitalisert (koordinatsatt) automatisk på kartgrunnlag i M 1:50 000 og økonomisk kartverk i tettbygde strøk. Videre blir tettstedsgrensene også digitalisert, vesentlig ut fra økonomisk kart i M 1:10 000. Kartene i dette notatet er framstilt ved hjelp av folier uttegnet på grunnlag av digitaliserte grunnkretsgrenser og tettstedsgrenser.

Disse inndelingene er kodet inn i adresseregisteret i Byrået. Adresseregisteret inneholder bare bebodde adresser og bygger på folkeregisterets Magnetbåndregister. Dette adresseregisteret vil danne grunnlaget for etablering av Adresseregisteret i GAB-systemet (Grunneiendom-, Adresse- og Bygningsregister).

Kvaliteten på det foreløpige adresseregisteret er noe ujevn. Det har manglet presise retningslinjer for adressekoding i folkeregistrene. Noen har f.eks. nyttet fiktive adresser som ikke samsvarer med den offisielle matrikkelen. I tabell 1 kan det derfor finnes en del adresser som ikke kan regnes som offisielle adresser. Dette gjelder f.eks. bebodde eiendommer på statsgrunn i en del kommuner. Etter hvert blir offisiell adressering mer utbredt og ensartet, og registrene blir da lagt om.

Adresseregisteret kan inneholde enkelte adresser som er kodet i feil grunnkrets eller med feil type bebyggelse. Dette er imidlertid etableringsfeil som en regner med vil bli rettet opp etter hvert som registeret blir vedlikeholdt av kommunen.

Byrået har etablert et adresseregister pr. 1/7-79 og et pr. 1/11-80.

Den praktiske gjennomføringen

Det ble lagt stor vekt på å trekke kommunene aktivt inn i arbeidet med å fastlegge grunnkretsene og å avgrense tettstedene. Uten kommunenes lokalkunnskap ville det ikke ha vært mulig å kode adresseregisteret fullt ut, samtidig som kommunene er de eneste som kunne lage en inndeling som var brukbar for kommunal forvaltning og planlegging.

Allerede i 1976 ble de første kommunene kontaktet. Hver kommune fikk tilsendt et notat hvor omfanget av den enkelte folketellingskrets i 1970 var regnet opp. I notatet var det også et forslag eller skisse til inndeling i delområder og grunnkretser. Detaljeringen i forslaget var avhengig av kvaliteten på den gamle inndelingen og dokumentasjonen fra 1970. Kommunen ble bedt om å ta hensyn til framtidig utbygging. Samtidig ble kommunen bedt om å avgrense de husklyngene som tilfredsstilte kravene til tettsted eller som en ventet ville

tilfredsstillende kravene ved utgangen av 1980. Etter korrespondanse og kontakt over telefon ble inndelingen fastlagt og tettstedene avgrenset. Inndelingen i grunnkretser og avgrensingen av tettstedene kan i et mindre antall kommuner av ulike grunner være av mindre bra kvalitet. Likevel bør en så langt det er mulig unngå å endre kretsinnndelingen, da dette vil ødelegge kontinuiteten i statistikken.

Høsten 1979 og 1980 ble det foretatt en ajourføring fram til 1/7-79. I første halvpart av 1981 ble så kretsinnndelingen, tettstedene og kirkesogn/kapelldistrikt ajourført pr. 1/11-80.

For å få kartlagt inndelingen i kirkesogn/kapelldistrikt ble sognepresten i hvert prestegjeld kontaktet. Sognepresten fikk tilsendt et kart der grunnkretsene var tegnet inn og ble bedt om å tegne inn grensene for kirkesogn/kapelldistrikt på kartet. Der grunnkretsene ble delt av et kirkesogn/kapelldistrikt ble prestene bedt om å liste opp de adresser i grunnkretsen som falt innenfor de enkelte kirkesogn/kapelldistrikt. Materialet ble så sendt Byrået via fylkeskartkontorene og bispedømmerådene som skulle foreta en første kontroll av materialet.

SPESIELLE MERKNADER TIL GJENNOMFØRINGEN I VÅGAN KOMMUNE

Ved folketellingen i 1970 var kommunen delt inn i 40 folketellingskretser. Av disse svarte krets 2 til tettstedet Henningsvær, krets 4 til tettstedet Kabelvåg, krets 13 til tettstedet Skrova og kretsene 15-32 til tettstedet Svolvev.

Kommunen er delt inn i 4 delområder. Tallet på grunnkretser er 38.

Det er gjort noen endringer i kretsinnndelingen. En del kretser fra 1970 er bl.a. slått sammen til en grunnkrets. Dette gjelder kretsene 10-12 som svarer til grunnkrets 0104, kretsene 34-36 som svarer til grunnkrets 0303 og kretsene 39-40 som svarer til grunnkrets 0307. Sammenlignbarheten i Svolvev sentrum er også bra. Da folkeregisteret har nyttet fiktive adresser på gnr. 18, er det noe vanskelig å si om sammenlignbarheten er helt slik tabell 2 viser på delområde 4. Det kan være avvik fra 1970-inndelingen som ikke er oppdaget.

Grensa mellom folketellingskretsene 9 og 14 er justert noe, men så vidt vi har erfart berører endringen ikke bebodde områder.

Grensa mellom folketellingskretsene 13 og 14 er endret noe, slik at en må se disse to kretsene under ett ved sammenligninger. De to kretsene svarer til grunnkretsene 0105-0106.

Den tidligere tettstedskretsen Kabelvåg er sett under ett med omegnskretsen og delt inn igjen på nytt uavhengig av den gamle inndelingen. Minste sammenlignbare enhet her er folketellingskretsene 4 og 5 og grunnkretsene 0201-0204.

Mellom folketellingskretsene 1 og 3 er grensa justert slik at gnr. 2 fra krets 1 er ført over til grunnkrets 0206. I 1970 bodde det under 10 personer på

gnr. 2. Videre er resten av krets 1 slått sammen med del av krets 37. I 1970 bodde det litt over 100 personer på gnr. 1 fra krets 1 og 33 personer på gnr. 56 fra krets 37. Ved sammenligninger svarer folketellingskretsene 1, 2 og 37 til grunnkretsene 0205-0206 og 0301-0302.

Som nevnt ovenfor er vi noe usikre på sammenlignbarheten i delområde 4. Her må en gå inn på hver enkelt adresse for å være sikker. Dette er noe vanskelig da det er nyttet fiktive adresser. Med et par unntak var imidlertid 1970-inndelingen utgangspunktet da grunnkretsinnndelingen ble laget.

Dessverre er noen adresser blitt kodet feil. Grn. 21 bnr. 20-21 og 94 ligger i grunnkrets 0102 og ikke i grunnkrets 0101. Det bor 10 personer på disse adressene. Videre er gnr. 66 bnr. 54, 153, 156 og 178 kodet i feil grunnkrets. Disse adressene skal etter våre kart ligge i grunnkrets 0308 og ikke i grunnkrets 0307 som de er kodet i. Det bor 14 personer på disse adressene. Dessuten er en adresse på Falkevn. (gnr. 16 bnr. 1 mellomnr. 210) kodet i krets 0201 og ikke i krets 0416 som er den korrekte kretsen.

KOMMUNE 1865 VÅGAN

TABELL 1. OMFANGET AV GRUNNKRETSENE, FORDELT PÅ TETT OG SPREDT BEBYGGELSE.

GRUNN- KRETSNR	NAVNET PÅ GRUNNKRETSEN	TYPE BEBYGGELSE	OMFANGET AV GRUNNKRETSENE
01 VÅGAN ØSTRE			
0101	YTRE AJSTNESFJORD	SPREDT	GNR. 19 BNR. 1,3-4,7,10-12,15-16,23,29,33,45-46,52,57,60,62
		SPREDT	GNR. 20 BNR. 1-2,4-10,13,15-16,19-21,25-26,31-32,48,56-58,64,67,70-71,77,79-81,84-85,87,91
		SPREDT	GNR. 21 BNR. 20-21,94
0102	LAUPSTAD/LILAND	SPREDT	GNR. 21 BNR. 1-2,4-5,7,9,11-13,16-20,22-26,28,30-33,35-38,40-42,44-49,51,53-58,60,63-65,69-70,72,74-76,83-84,93
		SPREDT	GNR. 22 BNR. 1-8,10-12,14-18,21,27-30,32,34-35,37,39-43,45-47,51
0103	ØYHELLE/ULVÅG	SPREDT	GNR. 25 BNR. 2,7,11
		SPREDT	GNR. 27 BNR. 1
		SPREDT	GNR. 28 BNR. 2,4
		SPREDT	GNR. 29 BNR. 1
		SPREDT	GNR. 38 BNR. 1-3,5,7,10-11,13-17,19-21,26-27,29
0104	ÅRSTEINØY/KJELLERNES/STORFJ	SPREDT	GNR. 30 BNR. 1,3,5-6,8,11,13-21,28-29,35-37,39-40,50
		SPREDT	GNR. 31 BNR. 2-3,5-6,8-10,12,20,25-26,30,36
		SPREDT	GNR. 32 BNR. 1-16,34
		SPREDT	GNR. 33 BNR. 1-4,9
		SPREDT	GNR. 34 BNR. 1-2,4-6,8,11-12,15,17,25
		SPREDT	GNR. 35 BNR. 1-3,5-6,8-13,15
		SPREDT	GNR. 36 BNR. 1,3-4,6,9-10,12,15,20-23,26-27
		SPREDT	GNR. 37 BNR. 1-5,10-13,15
0105	BRETTESNES/L.MOLLA	SPREDT	GNR. 24 BNR. 1,7-8
		SPREDT	GNR. 39 BNR. 1-6,9-13,16,18-26,31-32,34,36-40
		SPREDT	GNR. 46 BNR. 58
0106	SKROVA	TETT	GNR. 47 BNR. 1-2,5-11,13-16,18,20,24-29,31-36,39-56,59-60,62-63,65-66,68-69,71-74,76-83,85-86,88,90,93-95,101-103,105-106,108,110-111,113-114,116-117,119-120,129-130,134,136-140,142-143,150-151,172,175-176,180,188-189
		TETT	GNR. 48 BNR. 15
		SPREDT	GNR. 48 BNR. 5
02 VÅGAN VESTRE			
0201	KABELVÅG NORD/MØLNØSEN	TETT	GNR. 11 BNR. 1,40-41,46-47,59-60,66,69,71,76-77,79,81-82
		TETT	GNR. 13 BNR. 3,5,17,44,55,64-67,69,73,83,106,122-123
		TETT	GNR. 14 BNR. 1,3-5,7,10-14,16-19,21,24
		TETT	GNR. 15 BNR. 1,5
		TETT	GNR. 16 BNR. 1,5
		SPREDT	GNR. 11 BNR. 1,3,8-9,18,23,32-34
0202	KABELVÅG ØST	TETT	GNR. 12 BNR. 1,4-5,11,14,18,25,27-28,35,46,74,78-80,82-87,254
		TETT	GNR. 13 BNR. 1-2,5-10,12-13,15,18,20,22,25-32,36-38,40,42-43,56,59-60,63,74,80-81,105,126,150
0203	KABELVÅG VEST	TETT	GNR. 11 BNR. 1,7,11,13-15,17,19-22,27-30,35-36,39,48,52-58,61-63,67-68,70,72,78,80
		TETT	GNR. 12 BNR. 1,7,9-10,15-17,19,21,24,26,29,31-32,34,36-38,40,42,44,48-50,53-57,59,61-64,67-68,70-73,75,77,91-92,94,97,101,120
		TETT	GNR. 13 BNR. 5-6,11,17,50,72,79,82-83,89-92,96,107,109-110,114-117,119,129-131,138,142,156

KOMMUNE 1865 VÅGAN

TABELL 1. OMFANGET AV GRUNNKRETSENE, FORDELT PÅ TETT OG SPREDT BEBYGGELSE.

GRUNN- KRETSNR	NAVNET PÅ GRUNNKRETSEN	TYPE BEBYGGELSE	OMFANGET AV GRUNNKRETSENE
0203	KABELVÅG VEST	SPREDT	GNR. 11 BNR. 4,73
0204	ØRSVÅG	SPREDT	GNR. 10 BNR. 7,10-12,14,17,20,24,39,44,48, 50,58,64,70-71,73-79
0205	ØRSNES	SPREDT	GNR. 9 BNR. 2,7-9,11,14-16,19-20,24-25,28, 31-34,38-44,47,49-50,55-57,59-62,65-68,73- 74,77,79,81,83-84,88-91,93-95,97,99-101,105
		SPREDT	GNR. 10 BNR. 2-3,8,16,18,23,25-26,28,30,32- 35,37,40,46-47,52,56-57,60,63,65-66,69,72
0206	HOPEN/RØRVIK/FESTVÅG	SPREDT	GNR. 2 BNR. 1,3,5,9,11-12
		SPREDT	GNR. 4 BNR. 1
		SPREDT	GNR. 7 BNR. 2-3,5
		SPREDT	GNR. 8 BNR. 1,4-7,9-10,13,16,21-28,34,35
		SPREDT	GNR. 9 BNR. 6
0207	HENNINGSVÅR	TETT	GNR. 5 BNR. 1,26-27,29-30,33,35,41,76-77, 83,89,96-97
03 VÅGAN NORDRE			
0301	LYNGVÅR	SPREDT	GNR. 1 BNR. 1-7,9-11,14-15,19-20,23,31,33- 41
		SPREDT	GNR. 56 BNR. 4,8-9,12,20,22-23,26
0302	KLEPPSTAD	SPREDT	GNR. 57 BNR. 2,4,6,9-10
		SPREDT	GNR. 58 BNR. 1,3-4,6,9
0303	GIMSØY	SPREDT	GNR. 49 BNR. 1,3-4,6-7,9-12
		SPREDT	GNR. 50 BNR. 2,5-7,13-15,18-19,21,24-25,29
		SPREDT	GNR. 51 BNR. 1-7,9,14,17,20-22,25
		SPREDT	GNR. 52 BNR. 3,5,11,13-17,20-21,28,31,35, 39-40,42,45,49-53,55
		SPREDT	GNR. 53 BNR. 1-3,5-6,9,12-13,16,19,21,33
		SPREDT	GNR. 54 BNR. 1,5,10,12-13,18
		SPREDT	GNR. 55 BNR. 1,6-8,11-12,14-18,33
0304	RYSTAD	SPREDT	GNR. 59 BNR. 1-12,14-16,18-19,23-24
0305	SYDALEN/GRAVERMARK	SPREDT	GNR. 60 BNR. 1-8,12-17,21-27,30,33,35,39, 41-42,44-45,48-50,53,55-57,61-62,64,67-69, 71,73,76-77,79,82,84,87,89,91-95,97-98,102, 106,108-110,117,126
0306	BRENNÅ	SPREDT	GNR. 61 BNR. 5,10-11
		SPREDT	GNR. 62 BNR. 1-5,7
0307	SUNDLANDSFJORD	SPREDT	GNR. 64 BNR. 1,11,48
		SPREDT	GNR. 65 BNR. 2-9,11-13,17,19,21,24,29,33, 36-38,42-45,47,55,69,75
		SPREDT	GNR. 66 BNR. 54,153,156,178
0308	LAUKVIK/DELP	SPREDT	GNR. 66 BNR. 1-6,9-14,17-19,21,23,25-30,33- 35,39-40,42-44,46-47,51-53,56-58,60,62,64, 66-67,69,72-73,75-78,80-84,87-93,95-96,98, 101-102,104,106-108,111,115-116,119,121,123- 126,128-133,135,137-139,142,149,156,159,161, 163
		SPREDT	GNR. 67 BNR. 1-2,4-10,13,15-16,18,20,22-27, 32,34,36
		SPREDT	GNR. 68 BNR. 1-8,12,15
04 SVOLVÅR			
0401	LILLEØYA I	TETT	GNR. 1000 BNR. 7,73,209,242,984
		TETT	GNR. 1020 BNR. 1130
		TETT	GNR. 1150 BNR. 123
		TETT	GNR. 1180 BNR. 6,241
		TETT	GNR. 1200 BNR. 38,94,196,243,697,856
		TETT	GNR. 1280 BNR. 32,80,92,131,208,375

KOMMUNE 1865 VÅGAN

TABELL 1. OMFANGET AV GRUNNKRETSENE, FORDELT PÅ TETT OG SPREDT BEBYGGELSE.

GRUNN- KRETSNR	NAVNET PÅ GRUNNKRETSEN	TYPE BEBYGGELSE	OMFANGET AV GRUNNKRETSENE		
0401	LILLEØYA I	TETT	GNR. 1340 BNR. 789		
		TETT	GNR. 1370 BNR. 14,105,219,419,653		
		TETT	GNR. 1420 BNR. 14,299-300,307,364,676,1028, 1042-1043,1470		
		TETT	GNR. 1440 BNR. 68,785		
		TETT	GNR. 1570 BNR. 78		
		TETT	GNR. 1580 BNR. 64-65,71,75,250		
0402	LILLEØYA II	TETT	GNR. 1040 BNR. 247		
		TETT	GNR. 1190 BNR. 157		
		TETT	GNR. 1320 BNR. 58,191-192		
		TETT	GNR. 1330 BNR. 35		
		TETT	GNR. 1350 BNR. 106		
		TETT	GNR. 1390 BNR. 191,194,364		
		TETT	GNR. 1440 BNR. 812		
		TETT	GNR. 1550 BNR. 54,85,87,89,118,189,204,232- 233,319,474		
0403	LILLEØYA III	TETT	GNR. 1000 BNR. 355		
		TETT	GNR. 1200 BNR. 25		
		TETT	GNR. 1270 BNR. 108		
		TETT	GNR. 1330 BNR. 376		
		TETT	GNR. 1390 BNR. 203		
		TETT	GNR. 1420 BNR. 117,252,261,315,425		
		TETT	GNR. 1440 BNR. 41		
		TETT	GNR. 1550 BNR. 3,56,153-154,205-206,213-214, 224,366,601		
0404	LILLEØYA IV	TETT	GNR. 1000 BNR. 27,320		
		TETT	GNR. 1190 BNR. 133,157		
		TETT	GNR. 1280 BNR. 22,77,228,363,472,602,860, 902-903,969-970,1090,1412,1484,1539		
		TETT	GNR. 1390 BNR. 904		
		TETT	GNR. 1420 BNR. 11,49,57,88,112,121,134,151, 244,265,275,302		
		TETT	GNR. 1490 BNR. 154,290		
		TETT	GNR. 1550 BNR. 182,704,1022,1085,1229		
0405	LILLEØYA V	TETT	GNR. 1270 BNR. 398		
		TETT	GNR. 1320 BNR. 190,292,628		
		TETT	GNR. 1330 BNR. 305		
		TETT	GNR. 1440 BNR. 748,1229		
		TETT	GNR. 1470 BNR. 17,27,184-185,187,189,289, 330,357,390,414,430,694		
		TETT	GNR. 1510 BNR. 62		
		TETT	GNR. 1520 BNR. 81,91,99,127-128,137-138,176- 177,295,404,409,411,461,520,541,646,695,721, 755,794,849,862		
		TETT	GNR. 1550 BNR. 74,103,136,187,189,191		
		TETT	GNR. 1560 BNR. 576		
		TETT	GNR. 1220 BNR. 115,803,827,870,890,892,1215		
		TETT	GNR. 1320 BNR. 235		
TETT	GNR. 1420 BNR. 50,109,271,359				
TETT	GNR. 1470 BNR. 306,742,865,1092,1282				
TETT	GNR. 1600 BNR. 65,273-274,288,553,769,939				
0407	LILLEØYA VII	TETT	GNR. 1010 BNR. 10,55,96,132,159,181,229-231, 237,245,285,344,358,669,1407,1526,1540		
		TETT	GNR. 1220 BNR. 283,386,858,1513		
		TETT	GNR. 1270 BNR. 110,228,583,725,773,847,850, 853,858,871		
		TETT	GNR. 1370 BNR. 96		
		TETT	GNR. 1420 BNR. 1558		
		TETT	GNR. 1470 BNR. 284,311,467		
		TETT	GNR. 1550 BNR. 101,126,136,179,223,257,343, 369,414,544,571-572,712,784		
		TETT	GNR. 1600 BNR. 286		
		0408	STORØYA	TETT	GNR. 1080 BNR. 496
				TETT	GNR. 1310 BNR. 280,720

KOMMUNE 1865 VRGAN

TABELL 1. OMFANGET AV GRUNNKRETSENE, FORDELT PÅ TETT OG SPREDT BEBYGGELSE.

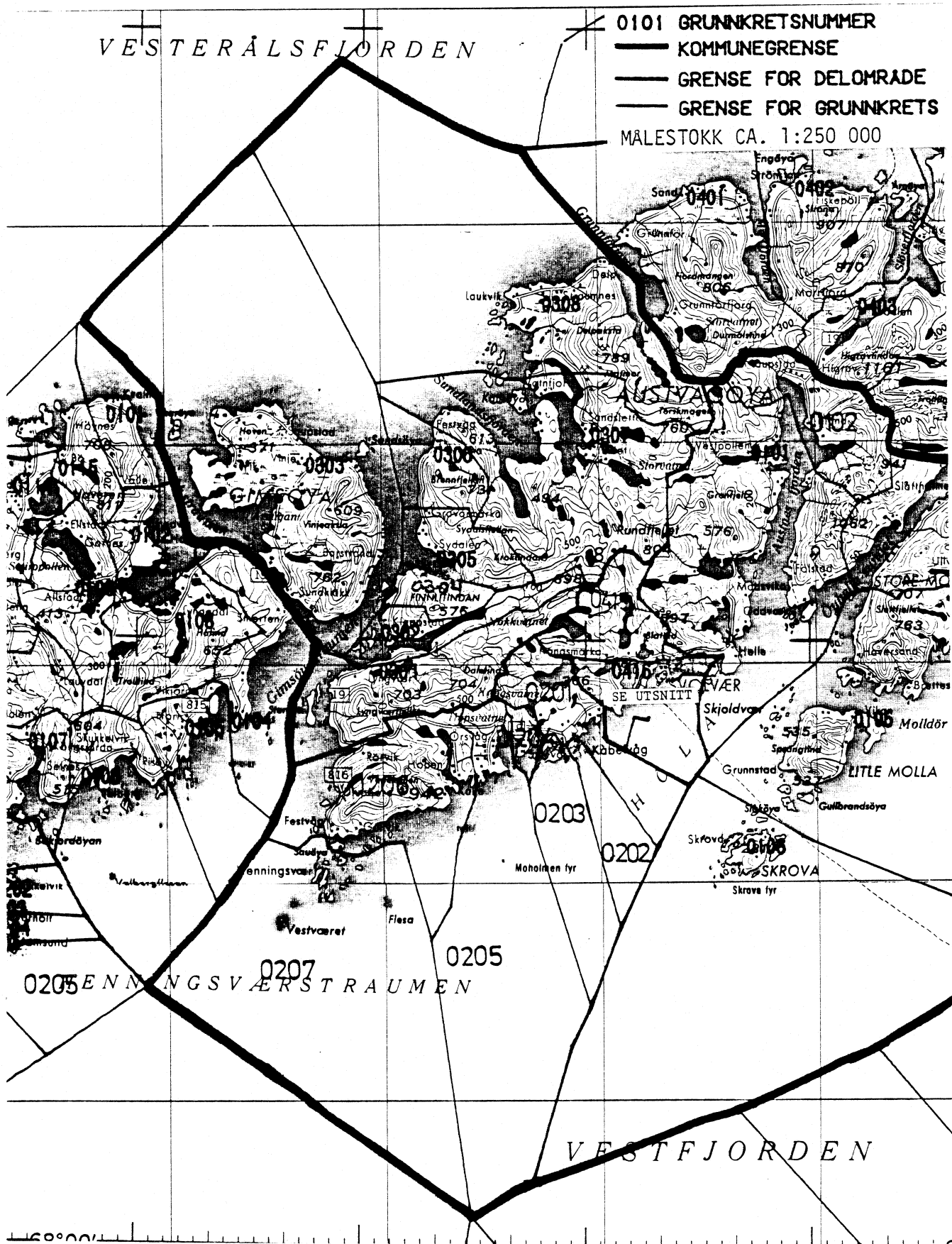
GRUNN- KRETSNR	NAVNET PÅ GRUNNKRETSEN	TYPE BEBYGGELSE	OMFANGET AV GRUNNKRETSENE
0408	STORØYA	TETT	GNR. 1440 BNR. 168,216-217,326,375,407,419, 452,454,456,459-460,482,518,529,546,548-549, 554-555,557,564,568-569,580,592-593,603,607, 609,618,626,638,642-643,648,657,717-718,722, 727,767,841,859,867,892,922,931,1060-1061, 1063,1089,1091,1143-1144,1164,1188,1192,1198, 1207,1238,1305,1365,1557,1611
0409	NONSHAUGEN	TETT	GNR. 1130 BNR. 129,929,994-995,1616
		TETT	GNR. 1235 BNR. 1571
		TETT	GNR. 1290 BNR. 427,455,734,747,772,795,797, 848,869,874,890-891,934,940,992-994,1007, 1011,1048,1052-1053,1114,1116,1136,1157-1158, 1489,1569
		TETT	GNR. 1410 BNR. 958,1031,1072,1079,1204,1221, 1273
		TETT	GNR. 1430 BNR. 248,848,949,1034,1055
		TETT	GNR. 1440 BNR. 353,385,397,401,423,510,714- 715,737,744-745,874,1048,1274,1366,1372
		TETT	GNR. 1470 BNR. 1006
		TETT	GNR. 1500 BNR. 947,995,1023,1080,1222
		TETT	GNR. 1530 BNR. 433
0410	SOLHEIM	TETT	GNR. 1030 BNR. 2,1113,1160,1171,1224,1289, 1403,1445,1491-1494,1496-1497,1506-1507,1559, 1596
		TETT	GNR. 1250 BNR. 15,800
		TETT	GNR. 1270 BNR. 1181
		TETT	GNR. 1400 BNR. 2,16,290,448-449,467,470,501, 542,569,611,620,623,659-660,691-692,739,758, 910,939,967,1056,1309,1633
		TETT	GNR. 1440 BNR. 803
		TETT	GNR. 1530 BNR. 334,899
		TETT	GNR. 1540 BNR. 660
0411	KNAUSEV	TETT	GNR. 1085 BNR. 1425-1428,1434,1437-1438,1440- 1441,1462,1466,1510,1515,1551-1552
		TETT	GNR. 1250 BNR. 122,240,297,542,559,825,958
		TETT	GNR. 1440 BNR. 707
		TETT	GNR. 1450 BNR. 380,530,670,708,1296
		TETT	GNR. 1540 BNR. 322,332,340,349,371,376,535, 556,588,658,707,910-911,1170,1199,1335,1373, 1387,1404,1423
0412	NYBYEN/MARINEHAUGEN	TETT	GNR. 1120 BNR. 25,259,884,935,1110,1228
		TETT	GNR. 1235 BNR. 1571,1574,1612
		TETT	GNR. 1300 BNR. 539,671,699,745,781
		TETT	GNR. 1450 BNR. 884
		TETT	GNR. 1540 BNR. 2,354,367,392-394,416,424, 444,481,506,550,576,645,652,654-656,684,766, 1347,1577
0413	ØVRE NYBYEN	TETT	GNR. 0 BNR. 0
		TETT	GNR. 1170 BNR. 339,418,778-779,846-847,863, 868,872,895,914,917,933,1016,1068,1123,1154- 1155,1161,1477
		TETT	GNR. 1300 BNR. 672,757
		TETT	GNR. 1360 BNR. 818,838,853,873,881,891,1132- 1133,1473
		TETT	GNR. 1430 BNR. 341
		TETT	GNR. 1450 BNR. 1035
		TETT	GNR. 1540 BNR. 148,341,344,570,681,744,775, 786,789,791,823,852,854,861,863,876,881,936, 989,998,1038,1040-1041,1046,1055,1079,1091, 1126-1127,1134-1135,1167,1172,1214,1320-1321, 1325,1377,1388,1411,1432,1523-1524,1538,1542- 1543,1572,1634
		TETT	GNR. 1550 BNR. 1622
		TETT	GNR. 1590 BNR. 148,730,753,830,1177,1179, 1182,1257,1323-1324,1357,1392,1399,1542,1545
0414	ØVERVÆRET/MELKERDALEN	TETT	GNR. 1070 BNR. 1132,1359,1394
		TETT	GNR. 1095 BNR. 1414

KOMMUNE 1865 VÅGAN

TABELL 1. OMFANGET AV GRUNNKRETSENE, FORDELT PÅ TETT OG SPREDT BEBYGGELSE.

GRUNN- KRETSNR	NAVNET PÅ GRUNNKRETSEN	TYPE BEBYGGELSE	OMFANGET AV GRUNNKRETSENE
0414	ØVERVÆRET/MELKERDALEN	TETT	GNR. 1140 BNR. 788,796,802,810,1193-1194, 1209,1211,1213,1252,1290-1291,1317,1329,1409, 1424,1433
		TETT	GNR. 1240 BNR. 1307,1330,1415-1417,1420-1422, 1442-1444,1449-1450,1453,1457-1460,1463-1464, 1472,1482,1490,1501-1505,1508-1509,1512,1529- 1530,1537,1546-1547,1550,1630
		TETT	GNR. 1470 BNR. 1024
		TETT	GNR. 1540 BNR. 355,519,525,562,587,594,630, 633,640,664-666,688,703,721,733,792,905,973, 1054,1121,1230,1342
0415	STRANDA/KNUTMARKA	TETT	GNR. 1050 BNR. 677,805,887,952,1086,1093, 1095-1096,1098-1099,1112-1113,1149,1336,1398
		TETT	GNR. 1060 BNR. 1101-1102,1217,1340,1349,1406, 1431
		TETT	GNR. 1090 BNR. 1081,1083,1087-1088,1097-1099, 1106-1108,1162,1201,1344,1362
		TETT	GNR. 1100 BNR. 1070,1074-1075,1077-1078,1175
		TETT	GNR. 1110 BNR. 886,925,946,953,956,986,1082, 1117,1134,1186-1187,1200,1213,1216,1220,1279
		TETT	GNR. 1160 BNR. 1012,1270,1276,1278,1299,1303, 1405
		TETT	GNR. 1210 BNR. 18-19,442,633,861,924,1252, 1343,1455,1578-1581,1591,1609,1617
		TETT	GNR. 1380 BNR. 321,1038,1295,1541
		TETT	GNR. 1460 BNR. 1248,1264,1268-1269,1277,1333, 1401,1436,1548
		TETT	GNR. 1540 BNR. 633
		TETT	GNR. 1560 BNR. 313,440,523,540,595,634-635, 673,729,736,839,848,860,877,885,896,970,1004, 1057,1064,1180,1226,1234-1237,1263,1319,1400, 1402,1474-1475,1499,1533-1534,1627
		TETT	GNR. 1610 BNR. 109,641,877,880,882,928,930, 1125,1191,1206,1563
		0416	OSAN
SPREDT	GNR. 17 BNR. 1,19		
SPREDT	GNR. 1205 BNR. 2		
0417	SVINØYA/KUBA	TETT	GNR. 1480 BNR. 40-41,60-63,145-146,168,303, 336,345,352,377,522,550,560,724,726,728,761, 774,795,828,906,989,1000,1049,1100,1114-1115, 1202,1204,1250-1252,1292,1298,1300,1318

1865 VÅGAN



VESTERÅLSFJORDEN

0101 GRUNNKRETSNUMMER

— KOMMUNEGRENSE

— GRENSE FOR DELOMRADE

— GRENSE FOR GRUNNKRETS

MALESTOKK CA. 1:250 000

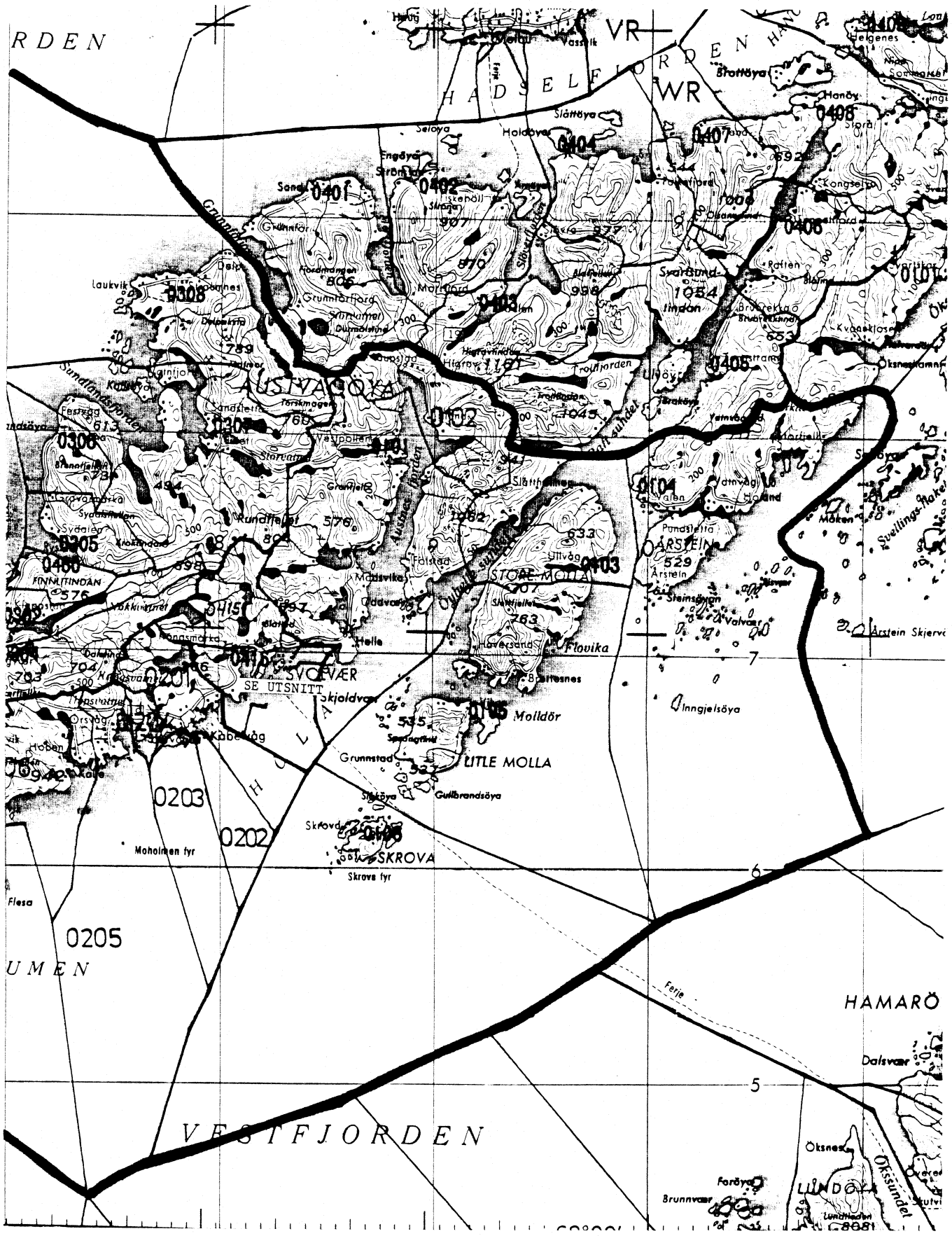
0205 ENNINGSVÆRSTRAUMEN

0207

0205

VESTFJORDEN





RDEN

HADSELFJORDEN

VR

USTVÅGØYA

STOR-MOLLA

LITTLE MOLLA

SKROVA

0205

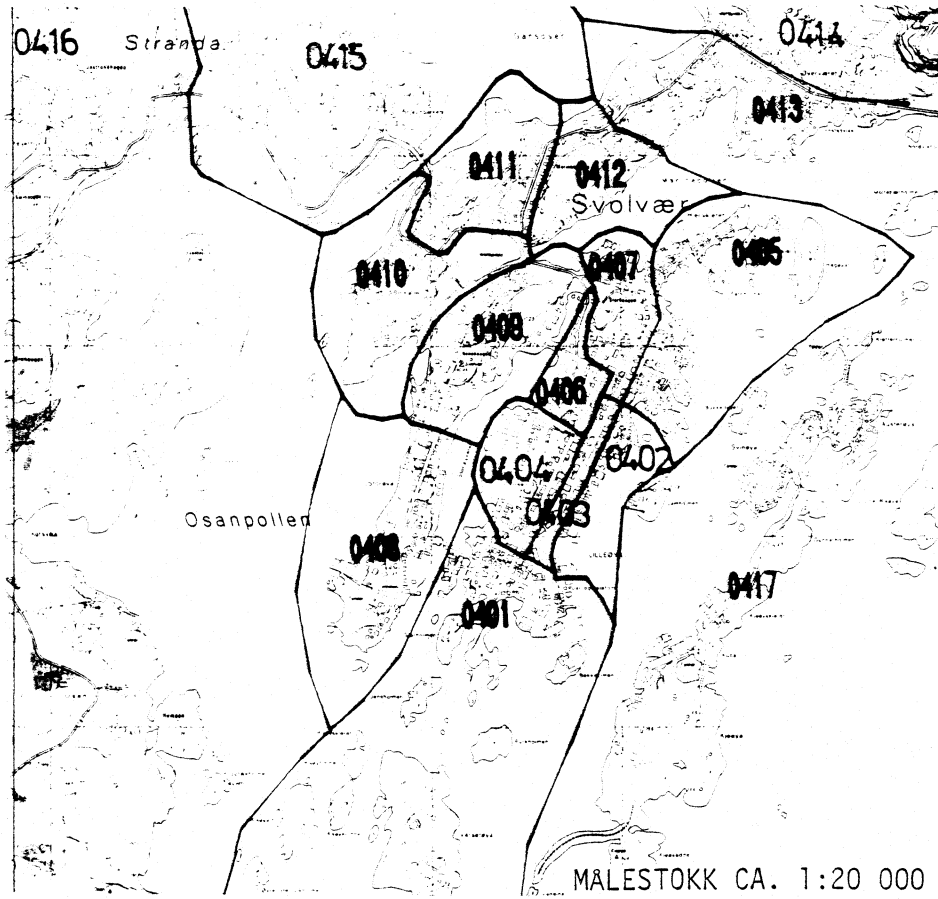
UMEN

VESTFJORDEN

HAMARØ

LINDØY

UTSNITT AV KRETSKART



KOMMUNE 1865 VÅGAN

TABELL 2. SAMMENLIGNBARHETEN MELLOM GRUNNKRETSENE 1980
OG FOLKETELLINGSKRETSENE 1970

GRUNNKRETS 1980	KOMM 1970	---FOLKETELLINGSKRETS 1970---	
		HEL KRETS	DEL AV KRETS
0101 YTRE AUSTNESFJORD	1865	7	
0102 LAUPSTAD/LILAND	1865	8	
0103 ØYHELLE/ULVÅG	1865	9	
0104 ÅRSTEINØY/KJELLERNES/STORF	1865	10-12	
0105 BRETTESNES/L.MOLLA	1865		14
0106 SKROVA	1865	13	14
0201 KABELVÅG NORD/MØLNØSEN	1865		4-5
0202 KABELVÅG ØST	1865		4
0203 KABELVÅG VEST	1865		4-5
0204 ØRSVÅG	1865		5
0205 ØRSNES	1865		3
0206 HOPEN/RØRVIK/FESTVÅG	1865		1,3
0207 HENNINGSVÆR	1865	2	
0301 LYNGVÆR	1865		1,37
0302 KLEPPSTAD	1865		37
0303 GIMSØY	1865	36,34-35	
0304 RYSTAD	1865		38
0305 SYDALEN/GRAVERMARK	1865		38
0306 BRENNÅ	1865		38
0307 SUNDLANDSFJORD	1865	40,39	
0308 LAUKVIK/DELP	1865	41	
0401 LILLEØYA I	1865	16,15	
0402 LILLEØYA II	1865	17	
0403 LILLEØYA III	1865	18	
0404 LILLEØYA IV	1865	19	
0405 LILLEØYA V	1865	20,23	
0406 LILLEØYA VI	1865	21	
0407 LILLEØYA VII	1865	22	
0408 STORØYA	1865	26	25
0409 NONSHAUGEN	1865		25
0410 SOLHEIM	1865	24	27
0411 KNAUSEN	1865		27
0412 NYBYEN/MARINEHAUGEN	1865	28	
0413 ØVRE NYBYEN	1865	29	
0414 ØVERVÆRET/MELKERDALEN	1865	30	
0415 STRANDA/KNUTMARKA	1865	31	
0416 OSAN	1865	6	5
0417 SVINØYA/KUBA	1865	32	

KOMMUNE 1865 VÅGAN

TABELL 3. SAMMENLIGNBARHETEN MELLOM DELOMRÅDENE 1980
OG FOLKETELLINGSKRETSENE 1970 OG 1960

DELOMRÅDE 1980	KOMM 1970	---KRETSENER-1970---		KOMM 1960	---KRETSENER-1960---	
		HELE	DELER AV		HELE	DELER AV
01 VÅGAN ØSTRE	1865	7-14		1865	6-13	
02 VÅGAN VESTRE	1865	2-4	1	1865	2-4	1
	1865		5	1865		5
03 VÅGAN NORDRE	1865	34-41	1	1865		1
				1864	1-7	
04 SVOLVÆR	1865	6	5	1865		5
	1865	15-32		1806	1-19	

KOMMUNE 1865 VÅGAN

Tabell 4. Oversikt over kirkesogn/kapelldistrikt (menighet)


Menighet		Grunnkretsnummer	
Nummer	Navn	Hel	Del av
01	VÅGAN	0201-0206	
02	HENNINGSVÆR	0207	
03	GIMSØY	0301-0306	
04	SVOLVÆR	0101, 0102, 0105, 0106, 0401-0417	
05	DIGERMULEN	0103, 0104	
06	STRANDLANDET	0307, 0308	

KOMMUNE 1865 VÅGAN

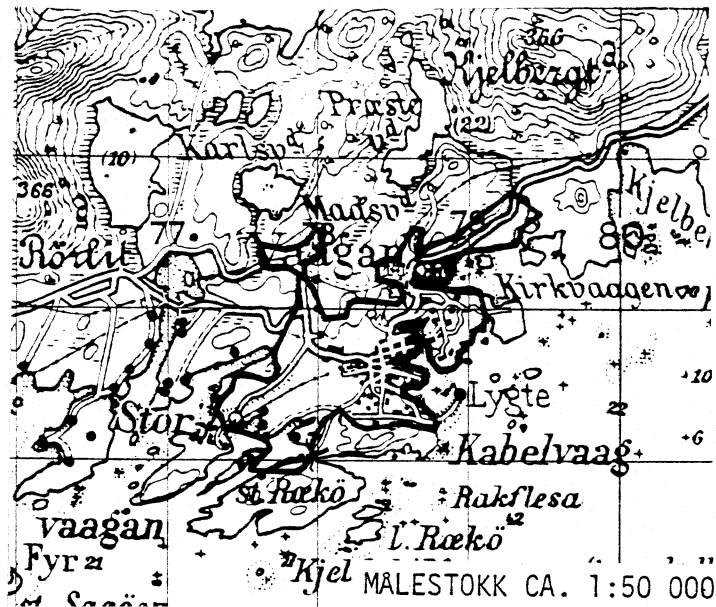
TABELL 5. OVERSIKT OVER TETTSTEDER.

TETTSTED NR.	NAVN	KOMM NR.	OMFATTER TETTBEBYGGELSE I GRUNNKRETSENE
7811	SKROVA	1865	0106
7812	KABELVÆG	1865	0201-0203
7813	HENNINGSVÆR	1865	0207
7814	SVOLVÆR	1865	0401-0417

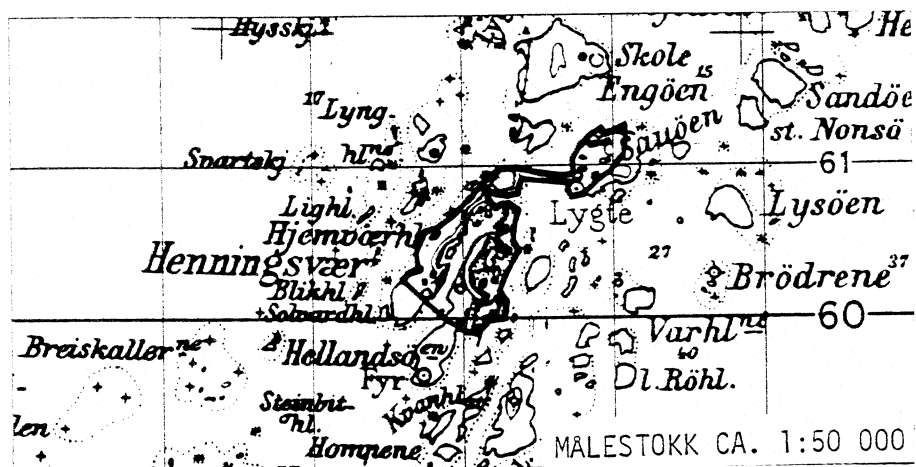
AVGRENSING AV SKROVA TETTSTED



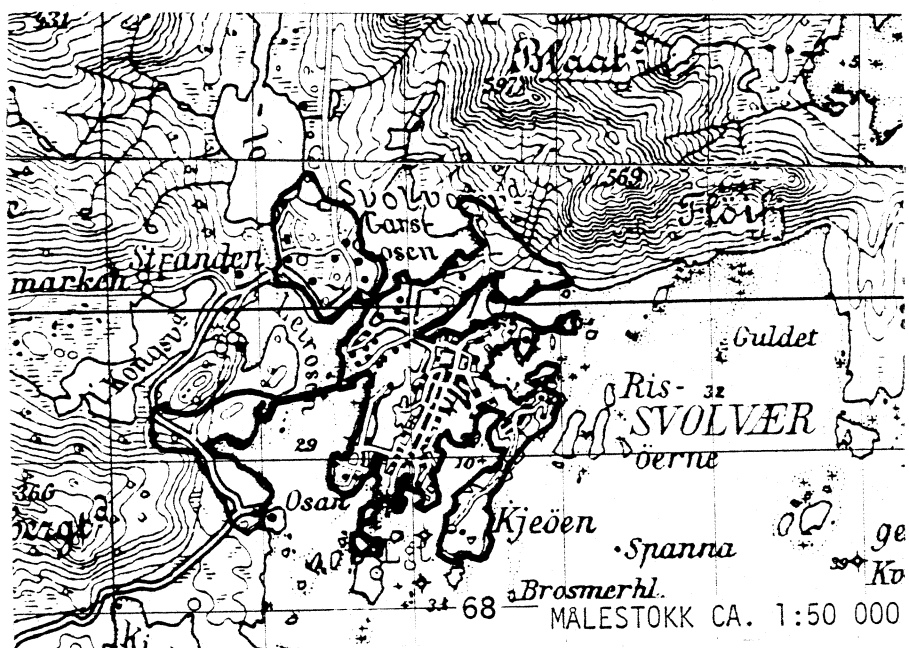
AVGRENSING AV KABELVÅG TETTSTED



AVGRENSING AV HENNINGSVÆR TETTSTED


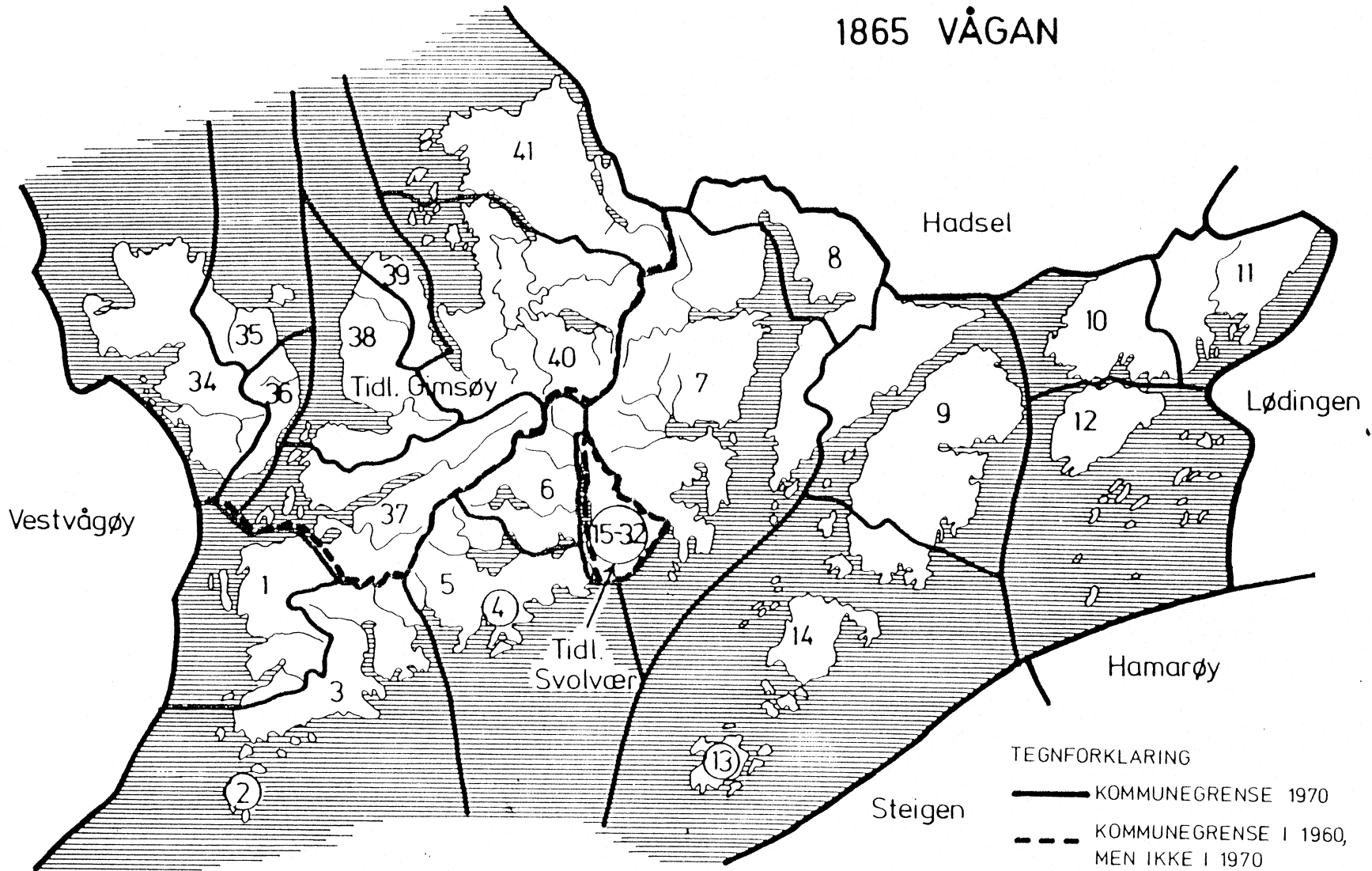


AVGRENSING AV SVOLVÆR TETTSTED



Med samtykke fra Norges geografiske oppmåling er NGOs kartmateriale brukt som kartgrunnlag.

1865 VÅGAN



TEGNFORKLARING

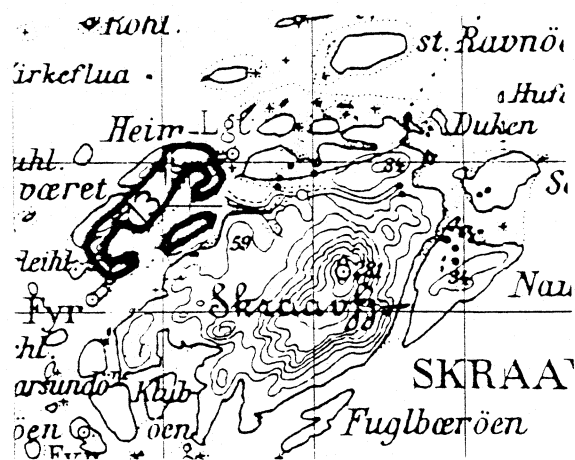
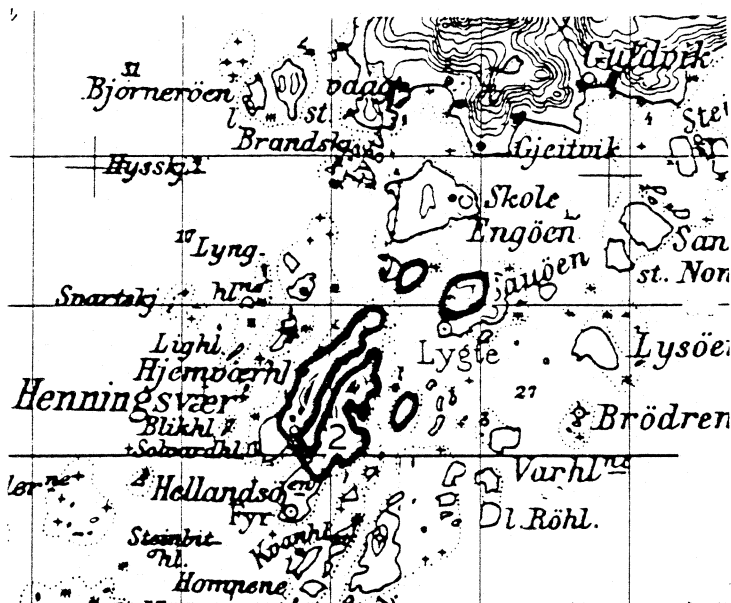
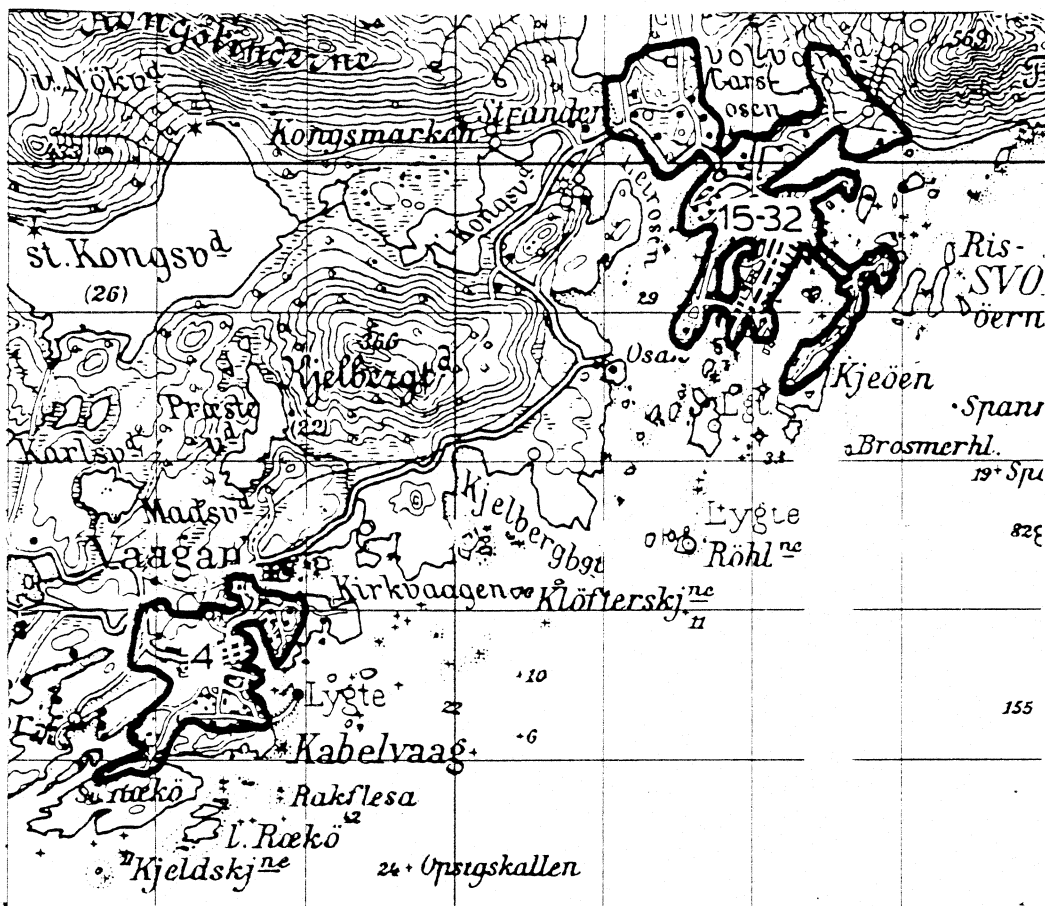
- KOMMUNEGRENSE 1970
- KOMMUNEGRENSE I 1960, MEN IKKE I 1970
- KRETSGRENSE 1970

② MARKERING AV TETTBYGD KRETS MED NR.

3 NR. PÅ SPREDTBYGD KRETS

1865 VÅGAN

TETTBYGDE KRETSER




TEGNFORKLARING

— KRETSGRENSE 1970

2 NR. PÅ TETTBYGD KRETS

MÅLESTOKK 1: 50 000



Med samtykke fra Norges Geografiske Oppmåling er N G O's kartmateriale brukt som kartgrunnlag.

